



**MIJSCOWY PLAN ZAGOSPODAROWANIA
PRZESTRZENNEGO DLA PRZEBIEGU
ELEKTROENERGETYCZNEJ LINII
NAPOWIETRZNEJ 110KV RELACJI
OLECKO-GOŁDAP NA TERENIE GMINY GOŁDAP.**


załącznik nr 1

RYSUNEK PLANU W SKALI 1:1000








załącznik nr 1 do uchwały nr V/24/2015 Rady Miejskiej w Gołdapi z dnia 27.02.2015 r.

**OZNACZENIA GRAFICZNE
STANOWIĄCE OBOWIAZUJĄCE USTALENIA PLANU**

-  GRANICE TERENU OBJĘTEGO PLANEM
-  SYMBOLE LITEROWE OKREŚLAJĄCE PRZEZNACZENIE TERENÓW ORAZ ICH NUMERY PORZĄDKOWE
-  PRZEZNACZENIA TERENÓW
-  TEREN OTWARTEGO CIĘKU WODNEGO Z PRZEZNACZENIEM DOPUSZCZALNYM
-  - PAS TECHNOLOGICZNY NAPOWIETRZNEJ LINII 110 KV
-  TEREN PASA TECHNOLOGICZNEGO LINII NAPOWIETRZNEJ 110 KV

OZNACZENIA GRAFICZNE INFORMACYJNE

-  GRANICE PASA TECHNOLOGICZNEGO LINII ELEKTROENERGETYCZNEJ 110KV
-  OŚ LINII ELEKTROENERGETYCZNEJ
-  GRANICE OBRĘBÓW EWIDENCYJNYCH
-  GRANICE ADMINISTRACYJNE GMIN
-  GRANICA OBSZARU CHRONIONEGO KRAJOBRAZU (wg Rozporządzenia Wojewody Warmińsko-Mazurskiego nr 39 z dn. 23 kwietnia 2008r. w sprawie Obszaru Chronionego Wzrostu Szeszdni)

