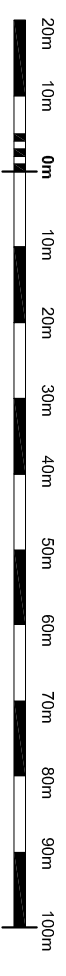


MIJSCOWY PLAN ZAGOSPODAROWANIA PRZESTRZENNEGO DLA PRZEBIEGU ELEKTROENERGETYCZNEJ LINII NAPOWIETRZNEJ 110KV RELACJI OLECKO-GOLDAP.

RYSunEK PLANU W SKALI 1:1000





ZĄCZNIK NR 1 DO UCHWAŁY NR RADY MIEJSKIEJ W GOLDAPI

OZNACZENIA GRAFICZNE






STANOWIĄCE OBOWIĄZUJĄCE USTALENIA PLANU

-  GRANICE TERENU OBJĘTEGO PLANEM
-  SYMBOLE LITEROWE OKREŚLAJĄCE PRZEZNACZENIE TERENÓW ORAZ ICH NUMERY PORZĄDKOWE

PRZEZNACZENIA TERENÓW

-  TEREN OTWARTEGO CIĘKU WODNEGO Z PRZEZNACZENIEM DOPUSZCZALNYM - PAS TECHNOLOGICZNY NAPOWIETRZNEJ LINII 110 KV
-  TEREN PASA TECHNOLOGICZNEGO LINII NAPOWIETRZNEJ 110 KV

OZNACZENIA GRAFICZNE INFORMACYJNE

-  GRANICE PASA TECHNOLOGICZNEGO LINII ELEKTROENERGETYCZNEJ 110KV
-  OŚ LINII ELEKTROENERGETYCZNEJ
-  GRANICE OBRĘBÓW EWIDENCYJNYCH
-  GRANICE ADMINISTRACYJNE GMIN
-  GRANICA OBSZARU CHRONIIONEGO KRAJOBRAZU (wg Rozporządzenia Wojewody Warmińsko-Mazurskiego nr 39 z dn. 23 kwietnia 2008r. w sprawie Obszaru Chronionego Wzrostu Sokoła)

