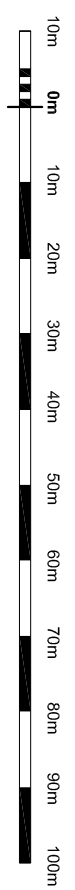


MIJSCOWY PLAN ZAGOSPODAROWANIA PRZESTRZENNEGO DLA PRZEBIEGU ELEKTROENERGETYCZNEJ LINII NAPOWIETRZNEJ 110KV RELACJI OLECKO-GOŁDAP NA TERENIE GMINY GOŁDAP.


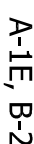



Załącznik nr 1

RYSUNEK PLANU W SKALI 1:1000








załącznik nr 1 do uchwały nr V/24/2015 Rady Miejskiej w Gołdapi z dnia 27.02.2015 r.

OZNACZENIA GRAFICZNE STANOWIĄCE OBOWIĄZUJĄCE USTALENIA PLANU

-  GRANICE TERENU OBJĘTEGO PLANIEM
-  SYMBOLE LITEROWE OKREŚLAJĄCE PRZEZNACZENIE TERENÓW ORAZ ICH NUMERY PORZĄDKOWE
- PRZEZNACZENIA TERENÓW**
-  TEREN OTWARTEGO CIĘKU WODNEGO Z PRZEZNACZENIEM DOPUSZCZALNYM
-  - PAS TECHNOLOGICZNY NAPOWIETRZNEJ LINII 110 KV
-  TEREN PASA TECHNOLOGICZNEGO LINII NAPOWIETRZNEJ 110 KV

OZNACZENIA GRAFICZNE INFORMACYJNE

-  GRANICE PASA TECHNOLOGICZNEGO LINII ELEKTROENERGETYCZNEJ 110KV
-  OŚ LINII ELEKTROENERGETYCZNEJ
-  GRANICE OBRĘBÓW EWIDENCYJNYCH
-  GRANICE ADMINISTRACYJNE GMIN
-  GRANICA OBSZARU CHRONIONEGO KRAJOBRAZU (wg Rozporządzenia Wojewody Warmińsko-Mazurskiego nr 39 z dn. 23 kwietnia 2008r. w sprawie Obszaru Chronionego Wzrostu Szosadki)

