

**UCHWAŁA NR LXXXII/584/2023
RADY MIEJSKIEJ W GOŁDAPI**

z dnia 29 listopada 2023 r.

w sprawie wystąpienia z wnioskiem do Ministra Spraw Wewnętrznych i Administracji za pośrednictwem Wojewody Warmińsko-Mazurskiego o zniesienie urzędowych nazw miejscowości: Błazejewo, Cicholaski, Czarnówko, Dunajek, Galwiecie, Głazejewo, Gołdap (osada), Jakubiny, Lubno, Morzęty, Moskorzyn, Niegocin, Nowosady, Ostrówko, Rakówko, Skup, Tatary, Wólka Marcinowska, Zaścianek, Zielonka

Na podstawie art.18 ust.2 pkt.15 ustawy z dnia 8 marca 1990 roku o samorządzie gminnym (t.j. Dz.U.2023.40 ze zmianami) oraz art. 8 ust. 1 i 2 ustawy z 29 sierpnia 2003 roku o urzędowych nazwach miejscowości i obiektów fizjograficznych (t.j. Dz.U.2019. 1443) Rada Miejska w Gołdapi uchwala co następuje:

§ 1. Postanawia się wystąpić z wnioskiem do Ministra Spraw Wewnętrznych i Administracji za pośrednictwem Wojewody Warmińsko-Mazurskiego o zniesienie urzędowych nazw miejscowości:

1. Błazejewo (TERYT: 0758961) osada,
2. Cicholaski (TERYT:0758889) integralna część wsi Nasuty,
3. Czarnówko(TERYT: 0758524) integralna część wsi Galwiecie,
4. Dunajek (TERYT: 0760194) osada,
5. Galwiecie (TERYT:0758560) osada,
6. Głazejewo (TERYT: 0758949) integralna część wsi Osowo,
7. Gołdap (TERYT: 0758777) osada,
8. Jakubiny (TERYT: 0758790) integralna część wsi Kowalki,
9. Lubno (TERYT: 0758895) integralna część wsi Nasuty,
10. Morzęty (TERYT: 0758346) integralna część wsi Barkowo,
11. Moskorzyn (TERYT: 0758607) integralna część wsi Główka,
12. Niegocin (TERYT: 0758748) integralna część wsi Konikowo,
13. Nowosady (TERYT: 0758642) integralna część wsi Jabłońskie,
14. Ostrówko (TERYT: 0758530) integralna część wsi Galwiecie,
15. Rakówko (TERYT: 0758553) integralna część wsi Galwiecie,
16. Skup (TERYT: 0758381) osada
17. Tatary (TERYT: 0759185) przysiółek wsi Wrotkowo,
18. Wólka Marcinowska (TERYT: 1045654) integralna część wsi Włosty,
19. Zaścianek (TERYT: 0759156) integralna część wsi Włosty,
20. Zielonka (TERYT: 0758582) osada.

§ 2. Treść wniosku stanowi załącznik do niniejszej uchwały.

§ 3. Wykonanie uchwały powierza się Burmistrzowi Gołdapi.

§ 4. Uchwała wchodzi w życie z dniem podjęcia.

Przewodniczący Rady
Miejskiej



Wojciech Hołdyński

Załącznik do
Uchwały Nr LXXXII/584/2023
Rady Miejskiej w Gołdapi
z dnia 29 listopada 2023 r.

**Wniosek do Ministra Spraw Wewnętrznych i Administracji za pośrednictwem Wojewody
Warmińsko-Mazurskiego o zniesienie urzędowych nazw miejscowości:**

1. Błazejewo (TERYT: 0758961) osada,
2. Cicholaski (TERYT:0758889) integralna część wsi Nasuty,
3. Czarnówko(TERYT: 0758524) integralna część wsi Galwiece,
4. Dunajek (TERYT: 0760194) osada,
5. Galwiece (TERYT:0758560) osada,
6. Głazejewo (TERYT: 0758949) integralna część wsi Osowo,
7. Gołdap (TERYT: 0758777) osada,
8. Jakubiny (TERYT: 0758790) integralna część wsi Kowalki,
9. Lubno (TERYT: 0758895) integralna część wsi Nasuty,
10. Morzęty (TERYT: 0758346) integralna część wsi Barkowo,
11. Moskorzyn (TERYT: 0758607) integralna część wsi Główka,
12. Niegocin (TERYT: 0758748) integralna część wsi Konikowo,
13. Nowosady (TERYT: 0758642) integralna część wsi Jabłońskie,
14. Ostrówko (TERYT: 0758530) integralna część wsi Galwiece,
15. Rakówko (TERYT: 0758553) integralna część wsi Galwiece,
16. Skup (TERYT: 0758381) osada
17. Tatary (TERYT: 0759185) przysiółek wsi Wrotkowo,
18. Wólka Marcinowska (TERYT: 1045654) integralna część wsi Włosty,
19. Zaścianek (TERYT: 0759156) integralna część wsi Włosty,
20. Zielonka (TERYT: 0758582) osada.

Mając na uwadze konieczność uporządkowania nazw miejscowości położonych w gminie Gołdap, powiecie gołdapskim, województwie warmińsko-mazurskim Rada Miejska w Gołdapi na podstawie art. 8 ust. 1 i 2 ustawy z 29 sierpnia 2003 roku o urzędowych nazwach miejscowości i obiektów fizjograficznych (t.j. Dz.U.2019. 1443) przedkłada wniosek o zniesienie urzędowych nazw w/w miejscowości.

Dążąc do uregulowania spraw związanych z nazewnictwem miejscowości na terenie gminy Gołdap dokonano weryfikacji zgodności nazewnictwa miejscowości biorąc pod uwagę wykaz urzędowych nazw miejscowości i ich części, ogłoszony w Obwieszczeniu Ministra Administracji i Cyfryzacji z dnia 17 października 2019 r. (Dz.U. z2019 poz. 2360).

Według w/w wykazu urzędowych nazw miejscowości i ich części na terenie gminy Gołdap występują nazwy miejscowości:

1. Błazejewo (TERYT: 0758961) osada,

2. Cicholaski (TERYT:0758889) integralna część wsi Nasuty,
3. Czarnówko(TERYT: 0758524) integralna część wsi Galwecie,
4. Dunajek (TERYT: 0760194) osada,
5. Galwecie (TERYT:0758560) osada,
6. Głazejewo (TERYT: 0758949) integralna część wsi Osowo,
7. Gołdap (TERYT: 0758777) osada,
8. Jakubiny (TERYT: 0758790) integralna część wsi Kowalki,
9. Łubno (TERYT: 0758895) integralna część wsi Nasuty,
10. Morzęty (TERYT: 0758346) integralna część wsi Barkowo,
11. Moskorzyn (TERYT: 0758607) integralna część wsi Główka,
12. Niegocin (TERYT: 0758748) integralna część wsi Konikowo,
13. Nowosady (TERYT: 0758642) integralna część wsi Jabłońskie,
14. Ostrówko (TERYT: 0758530) integralna część wsi Galwecie,
15. Rakówko (TERYT: 0758553) integralna część wsi Galwecie,
16. Skup (TERYT: 0758381) osada
17. Tatary (TERYT: 0759185) przysiółek wsi Wrotkowo,
18. Wólka Marcinowska (TERYT: 1045654) integralna część wsi Włosty,
19. Zaścianek (TERYT: 0759156) integralna część wsi Włosty,
20. Zielonka (TERYT: 0758582) osada.

Tymczasem nie posiadamy informacji o lokalizacji w/w miejscowości i nie ma osób, które by je zamieszkiwały. Nazwy wymienionych miejscowości nie funkcjonują w obiegu urzędowym i nie figurują w prowadzonej ewidencji gruntów i budynków oraz ewidencji ludności.

Zgodnie z art.8 ust.4 pkt 3 z 29 sierpnia 2003 roku o urzędowych nazwach miejscowości i obiektów fizjograficznych (t.j. Dz.U.2019. 1443) w przypadku wniosku dotyczącego nazwy miejscowości zamieszkaney rada gminy jest obowiązana uprzednio przeprowadzić w tej sprawie konsultacje z mieszkańcami tej miejscowości. Rada Miejska w Gołdapi przystępując do procedury zniesienia urzędowych nazw nie przeprowadziła konsultacji z mieszkańcami przedmiotowych miejscowości ponieważ przedmiotowe miejscowości fizycznie nie istniejące nie posiadają mieszkańców.

Wypełniając obowiązek wynikający z art.8 ust.4 pkt 4 ustawy z 29 sierpnia 2003 roku o urzędowych nazwach miejscowości i obiektów fizjograficznych (t.j. Dz.U.2019. 1443 ze zmianami) Burmistrz Gołdapi wystąpił z wnioskiem do Starosty Gołdapskiego jako właściwego w sprawach geodezji i gospodarki gruntami o opinię w sprawie zniesienia urzędowych nazw miejscowości: Błazejewo, Cicholaski, Czarnówko, Dunajek, Galwecie, Głazejewo, Gołdap (osada), Jakubiny, Łubno, Morzęty, Moskorzyn, Niegocin, Nowosady, Ostrówko, Rakówko, Skup, Tatary, Wólka Marcinowska, Zaścianek, Zielonka. Opinia Starosty w załączeniu.

Proponowane zniesienie urzędowych nazw miejscowości: Błazejewo, Cicholaski, Czarnówko, Dunajek, Galwecie, Głazejewo, Gołdap (osada), Jakubiny, Łubno, Morzęty, Moskorzyn, Niegocin, Nowosady, Ostrówko, Rakówko, Skup, Tatary, Wólka Marcinowska, Zaścianek, Zielonka nie pociągnie za sobą żadnych kosztów.

Mając powyższe na uwadze Rada Miejska w Gołdapi wnosi o pozytywne rozpatrzenie niniejszego wniosku.

Załączniki:

1. Uchwała Nr LXXXII/584/2023 Rady Miejskiej w Gołdapi z dnia 29 listopada 2023 r. w sprawie wystąpienia z wnioskiem do Ministra Spraw Wewnętrznych i Administracji za pośrednictwem Wojewody Warmińsko-Mazurskiego o zniesienie urzędowych nazw miejscowości: Błazejewo, Cicholaski, Czarnówko, Dunajek, Galwecie, Głazejewo, Gołdap (osada), Jakubiny, Lubno, Morzęty, Moskorzyn, Niegocin, Nowosady, Ostrówko, Rakówko, Skup, Tatary, Wólka Marcinowska, Zaścianek, Zielonka.
2. Opinia Starosty Gołdapskiego z dnia 19 września 2023 r. znak sprawy:GN.6620.1.147.2023.
3. Mapa topograficzna.

STAROSTA GOŁDAPSKI
19-500 Gołdap
ul. Krótka 1

Gołdap, 19 września 2023 r.



Burmistrz Gołdapi
Plac Zwycięstwa 14
19-500 Gołdap

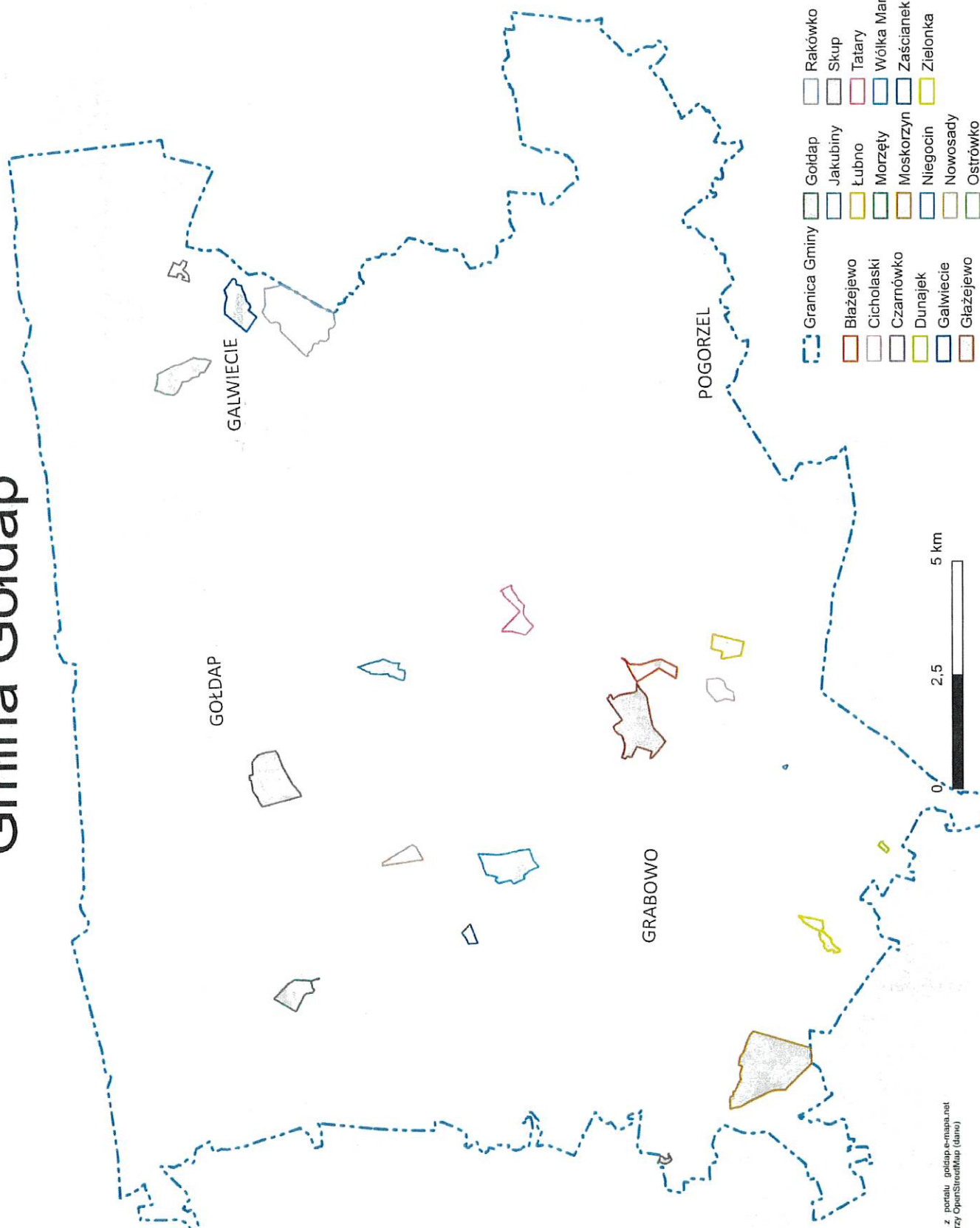
GN.6620.1.147.2023

W odpowiedzi na pismo GPO.6625.2.2023 z dnia 11 września 2023 r. w sprawie zniesienia urzędowych nazw miejscowości, zgodnie z art. 8 ust. 4 pkt 4 ustawy z dnia 29 sierpnia 2003 r. o urzędowych nazwach miejscowości i obiektów fizjograficznych (t.j. Dz. U. z 2019 r. poz. 1443), wniosek opiniuję pozytywnie.

STAROSTA

Marzanna Marianna
Wardziejewska

Gmina Gołdap



- Granica Gminy
- Gołdap
- Jakubiny
- Łubno
- Morzęty
- Moskorzyn
- Niegocin
- Nowosady
- Ostrówko
- Rakówko
- Skup
- Tatary
- Wólka Marcinowska
- Zasclanek
- Zielonka

- Błażejewo
- Cicholaski
- Czarnówko
- Dunajek
- Galwiece
- Głazėjewo



Błażejewe - Głażejewe Gmina Gołdap

Głażejewe

Błażejewe

0 100 200 m

Cicholaski - Łubno Gmina Gołdap

Cicholaski

Łubno

0 100 200 m

Czarnówko Gmina Gołdap

Czarnówko

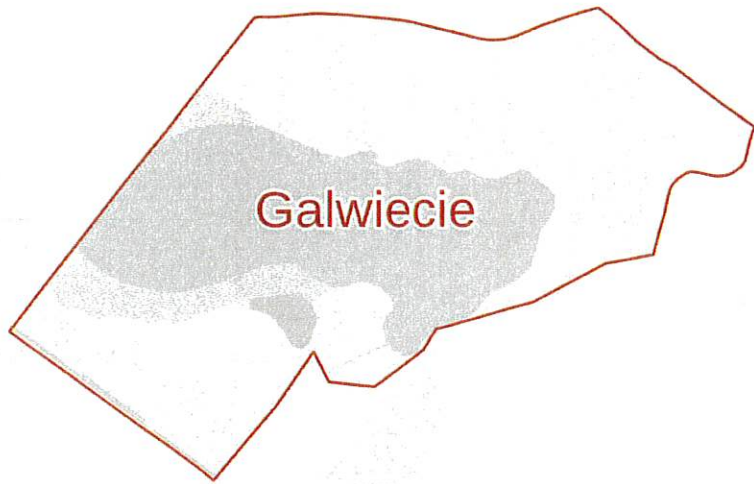
0 100 200 m

Dunajek
Gmina Gołdap

Dunajek

0 100 200 m






Galwiecie



Rakówko

Galwiecie i Rakówko Gmina Gołdap

0 100 200 m



Wygenerowano na podstawie danych z portalu goldap.e-mapa.net.
Podkład mapowy: © Geo-System i © autorzy OpenStreetMap (dane)

Gołdap
Gmina Gołdap

Gołdap

0 100 200 m

Jakubiny Gmina Gołdap

Jakubiny



Morzęty Gmina Gołdap



Morzęty

Barkowo

0 100 200 m

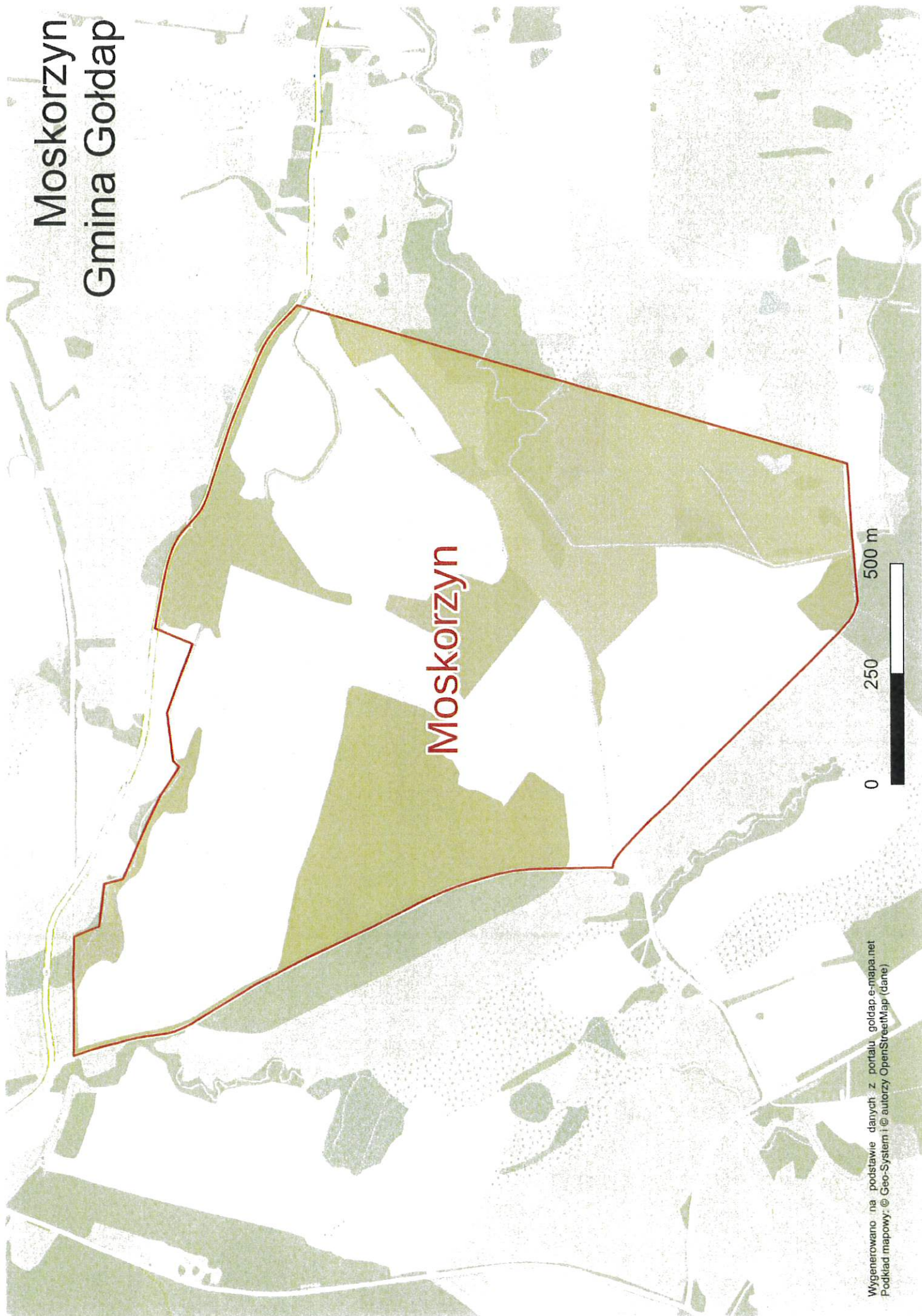


Moskorzyn Gmina Gołdap

Moskorzyn

0 250 500 m

Wygenerowano na podstawie danych z portalu goldap.e-mapa.net
Podkład mapowy: © Geo-System i © autorzy OpenStreetMap (dane)



Niegocin

Gmina Gołdap

Niegocin

0 100 200 m

Nowosady Gmina Gołdap

A map showing the location of Nowosady within the Gmina Gołdap. The map features a red outline of the Nowosady area, with the name 'Nowosady' written in red text inside the outline. The surrounding area is depicted with various shades of green and blue, representing different land uses or terrain types. The map is oriented with North at the top.

Nowosady

0 100 200 m



Ostrówko

Gmina Gołdap

Ostrówko

The map displays the geographical area of Ostrówko within the Gmina Gołdap. The village boundary is marked with a red line. The area is divided into several land use zones: a central area with a white stippled pattern, several green areas representing fields or forests, and a large blue area representing a lake or reservoir. A road is visible at the bottom of the map.

0 100 200 m

Skup Gmina Gołdap

A topographic map of the Skup area in Gmina Gołdap. The map shows a river winding through the landscape, with a specific area labeled 'Skup' highlighted in yellow and outlined in red. The terrain is depicted with green and brown shades, indicating elevation and vegetation. A road network is visible, including a prominent yellow road running diagonally across the lower half of the map. The background features a mix of green fields and brown patches, suggesting a rural or semi-rural environment. The text 'Skup' is written in red on the highlighted area.

Skup

0 100 200 m



Tatary Gmina Gołdap

Tatary

0 100 200 m



Wólka Marcinowska Gmina Gołdap

Wólka Marcinowska

0 100 200 m



Wygenerowano na podstawie danych z portalu goldap.e-mapa.net
Podkład mapowy: © Geo-System i © autorzy OpenStreetMap (dane)

Zaścianek

Gmina Gołdap



0 100 200 m



Zielonka Gmina Gołdap

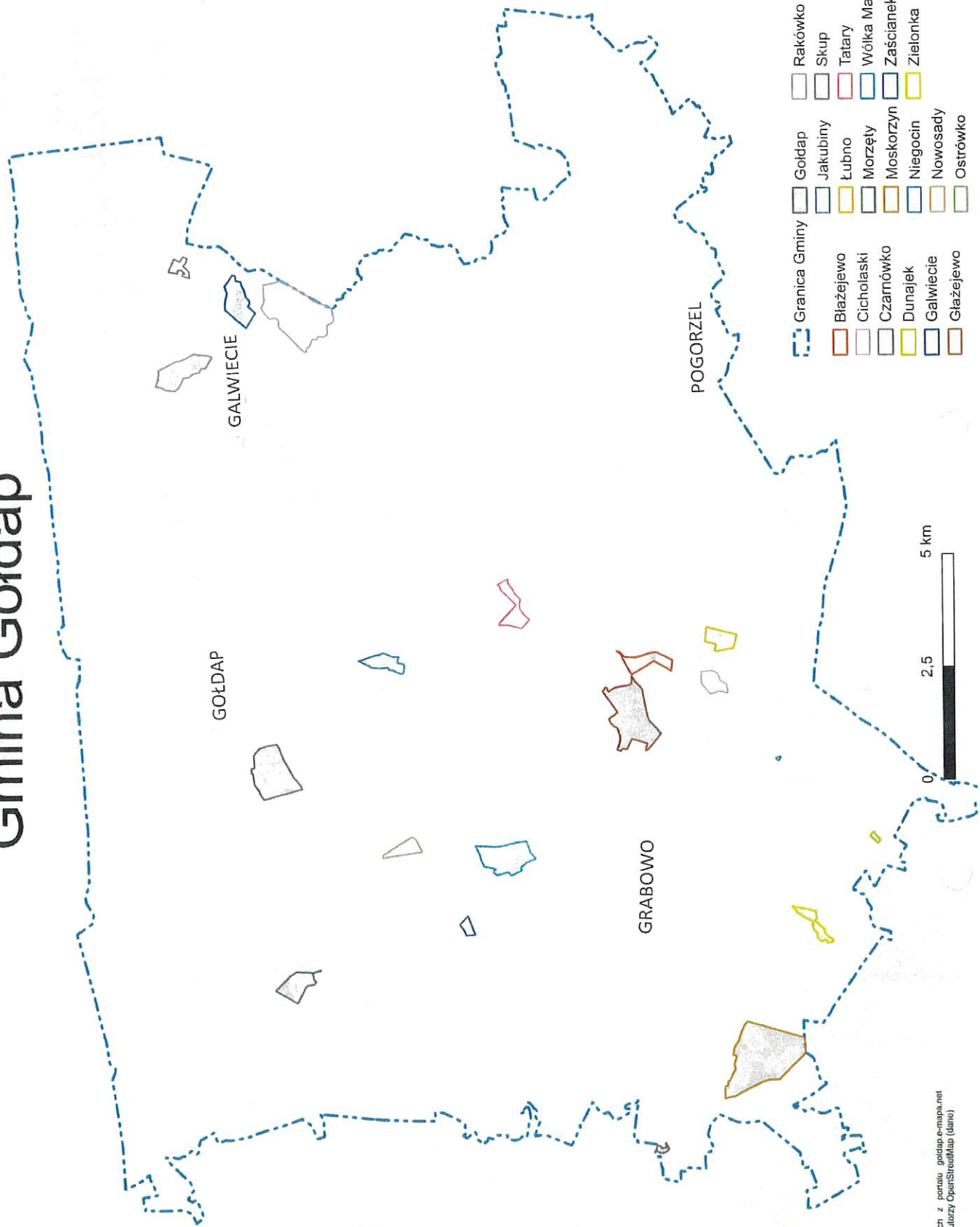
A map showing the location of Zielonka within the Gmina Gołdap. The area of Zielonka is highlighted in a light green color and outlined with a red border. The map background is a grayscale aerial-style image with some green patches representing vegetation. The text 'Zielonka' is written in red over the highlighted area.

Zielonka

0 100 200 m



Gmina Gołdap



Błażejewo - Głażejewo

Gmina Gołdap

Głażejewo

Błażejewo

0 100 200 m

Cicholaski - Łubno Gmina Gołdap

Cicholaski

Łubno

0 100 200 m

Czarnówko Gmina Gołdap

Czarnówko

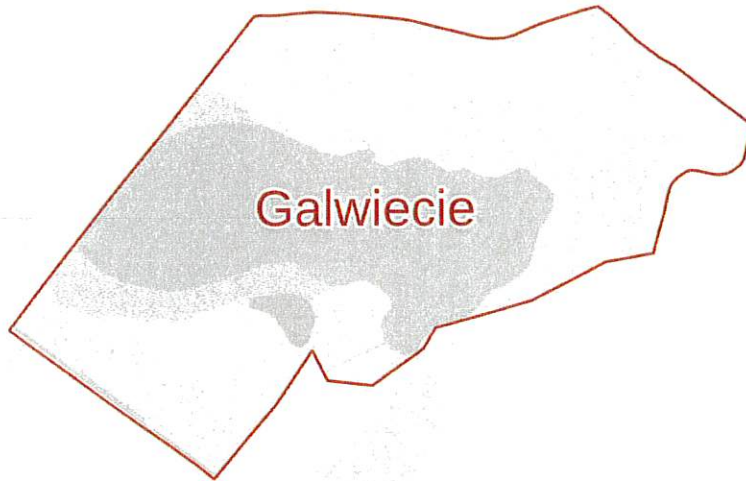
0 100 200 m

Dunajek Gmina Gołdap

Dunajek

0 100 200 m





Galwiecie



Rakówko

Galwiecie i Rakówko Gmina Gołdap

0 100 200 m



Górdap
Gmina Górdap

Górdap

0 100 200 m

Jakubiny Gmina Gołdap

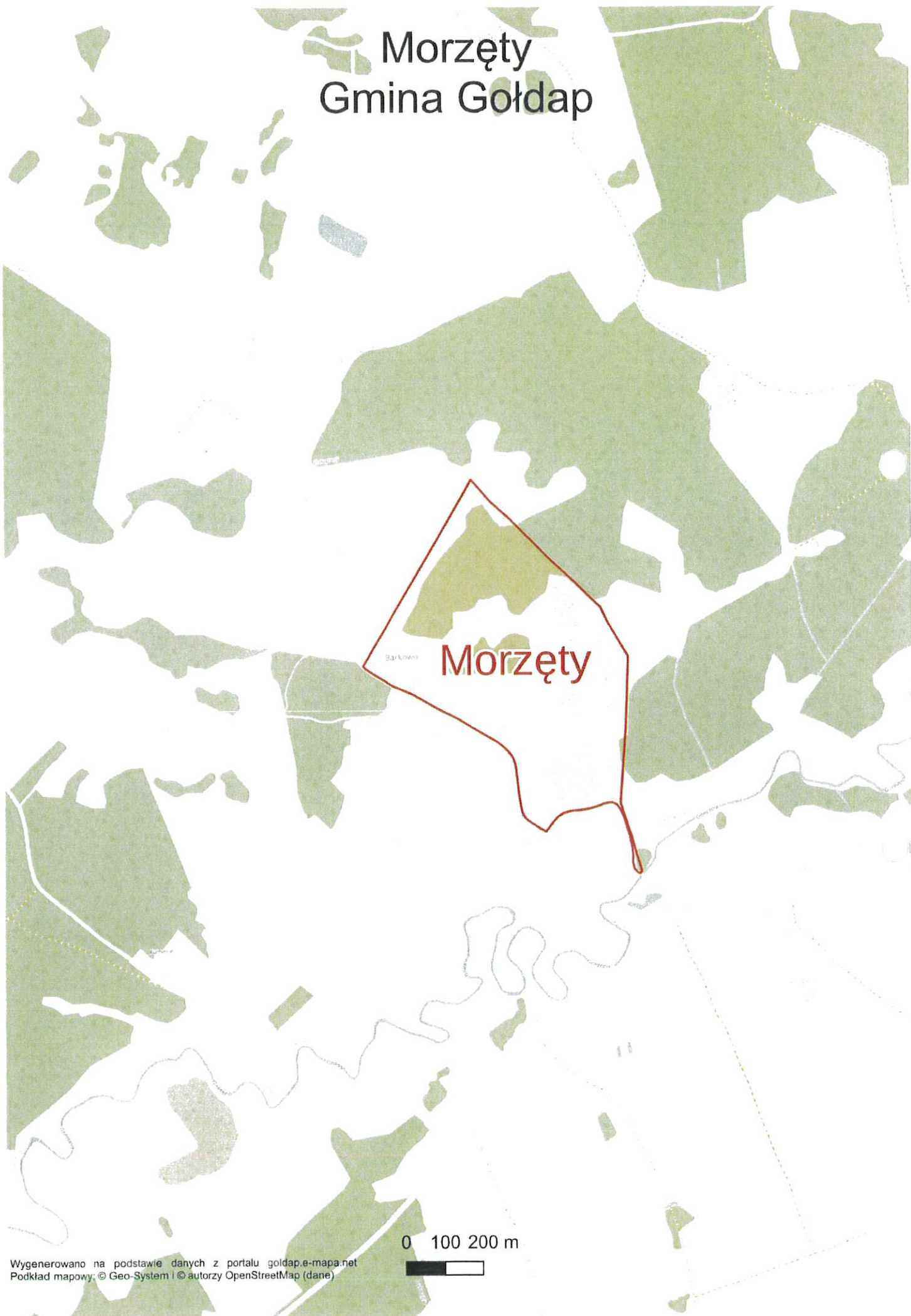
Jakubiny

0 100 200 m



Morzęty

Gmina Gołdap



Moskorzyn Gmina Góldap

Moskorzyn

0 250 500 m

Niegocin

Gmina Gołdap



Niegocin

Nowosady Gmina Gołdap

Nowosady

0 100 200 m



Ostrówko Gmina Gołdap

Ostrówko

The map displays the geographical layout of Ostrówko, a settlement within the Gmina Gołdap. A red line delineates the settlement's boundary, enclosing a central area with a light grey stippled texture. This central area is surrounded by green fields and a large blue lake to the south. The background of the map is a light green color, and the surrounding area is white. A scale bar at the bottom left indicates distances of 0, 100, and 200 meters. The text 'Ostrówko' is written in red in the center of the settlement area.

0 100 200 m

Skup Gmina Gołdap

Skup

0 100 200 m



Tatary Gmina Gołdap

Tatary

0 100 200 m



Wygenerowano na podstawie danych z portalu goldap.e-mapa.net
Podkład mapowy: © Geo-System i © autorzy OpenStreetMap (dane)

Wólka Marcinowska

Gmina Gołdap

Wólka Marcinowska



0 100 200 m

Zaścianek

Gmina Gołdap

A map showing the location of Zaścianek within the Gmina Gołdap. The village is highlighted with a red outline and a stippled fill. The surrounding area is shown in shades of green, representing vegetation or land cover. A scale bar at the bottom left indicates distances of 0, 100, and 200 meters. The map is generated from data from the portal goldap.e-mapa.net.

Zaścianek

0 100 200 m

Zielonka Gmina Gołdap

A grayscale map of the Zielonka area in Gmina Gołdap. The map shows a network of roads and a river. A specific area is highlighted with a red outline and filled with a light green color. The word 'Zielonka' is written in red text across this highlighted area. The background map is in grayscale, showing various terrain features and infrastructure.

Zielonka

0 100 200 m



Uzasadnienie do uchwały Nr LXXXII/584/2023 Rady Miejskiej w Gołdapi z dnia 29 listopada 2023 r. w sprawie wystąpienia z wnioskiem do Ministra Spraw Wewnętrznych i Administracji za pośrednictwem Wojewody Warmińsko-Mazurskiego o zniesienie urzędowych nazw miejscowości: Błażejewo, Cicholaski, Czarnówko, Dunajek, Galwiece, Głajejewo, Gołdap (osada), Jakubiny, Łubno, Morzęty, Moskorzyn, Niegocin, Nowosady, Ostrówko, Rakówko, Skup, Tatary, Wólka Marcinowska, Zaścianek, Zielonka

Dążąc do uregulowania spraw związanych z nazewnictwem miejscowości na terenie gminy Gołdap dokonano weryfikacji zgodności nazewnictwa miejscowości biorąc pod uwagę wykaz urzędowych nazw miejscowości i ich części, ogłoszony w Obwieszczeniu Ministra Administracji i Cyfryzacji z dnia 17 października 2019 r. (Dz.U. z2019 poz.2360).

Według w/w wykazu urzędowych nazw miejscowości i ich części na terenie gminy Gołdap występują nazwy miejscowości:

1. Błażejewo (TERYT: 0758961) osada,
2. Cicholaski (TERYT:0758889) integralna część wsi Nasuty,
3. Czarnówko(TERYT: 0758524) integralna część wsi Galwiece,
4. Dunajek (TERYT: 0760194) osada,
5. Galwiece (TERYT:0758560) osada,
6. Głajejewo (TERYT: 0758949) integralna część wsi Osowo,
7. Gołdap (TERYT: 0758777) osada,
8. Jakubiny (TERYT: 0758790) integralna część wsi Kowalki,
9. Łubno (TERYT: 0758895) integralna część wsi Nasuty,
10. Morzęty (TERYT: 0758346) integralna część wsi Barkowo,
11. Moskorzyn (TERYT: 0758607) integralna część wsi Główka,
12. Niegocin (TERYT: 0758748) integralna część wsi Konikowo,
13. Nowosady (TERYT: 0758642) integralna część wsi Jabłońskie,
14. Ostrówko (TERYT: 0758530) integralna część wsi Galwiece,
15. Rakówko (TERYT: 0758553) integralna część wsi Galwiece,
16. Skup (TERYT: 0758381) osada
17. Tatary (TERYT: 0759185) przysiółek wsi Wrotkowo,
18. Wólka Marcinowska (TERYT: 1045654) integralna część wsi Włosty,
19. Zaścianek (TERYT: 0759156) integralna część wsi Włosty,
20. Zielonka (TERYT: 0758582) osada.

Tymczasem nie posiadamy informacji o lokalizacji w/w miejscowości i nie ma osób, które by je zamieszkiwały. Nazwy wymienionych miejscowości nie funkcjonują w obiegu urzędowym i nie figurują w prowadzonej ewidencji gruntów i budynków oraz ewidencji ludności.

Zgodnie z art.8 ust.4 pkt 3 z 29 sierpnia 2003 roku o urzędowych nazwach miejscowości i obiektów fizjograficznych (t.j. Dz.U.2019. 1443) w przypadku wniosku dotyczącego nazwy miejscowości zamieszkaney rada gminy jest obowiązana uprzednio przeprowadzić w tej sprawie konsultacje z mieszkańcami tej miejscowości. Przystępując do procedury zniesienia w/w urzędowych nazw nie przeprowadzono konsultacji z mieszkańcami przedmiotowych miejscowości ponieważ przedmiotowe miejscowości fizycznie nie istniejące nie posiadają mieszkańców.

1. Wypełniając obowiązek wynikający z art.8 ust.4 pkt 4 ustawy z 29 sierpnia 2003 roku o urzędowych nazwach miejscowości i obiektów fizjograficznych (t.j. Dz.U.2019. 1443 ze zmianami) Burmistrz Gołdapi wystąpił z wnioskiem do Starosty Gołdapskiego jako właściwego w sprawach geodezji i gospodarki gruntami o opinię w sprawie zniesienia urzędowych nazw miejscowości: Błażejewo, Cicholaski, Czarnówko, Dunajek, Galwiece, Głajejewo, Gołdap (osada), Jakubiny, Łubno, Morzęty, Moskorzyn, Niegocin, Nowosady, Ostrówko, Rakówko, Skup, Tatary, Wólka Marcinowska, Zaścianek, Zielonka. Opinia Starosty Gołdapskiego z dnia 19 września 2023 r. (znak sprawy: GN.6620.1.147.2023) w załączeniu.

Proponowane zniesienie urzędowych nazw miejscowości: Błażejewo, Cicholaski, Czarnówko, Dunajek, Galwiece, Głajejewo, Gołdap (osada), Jakubiny, Łubno, Morzęty, Moskorzyn, Niegocin, Nowosady, Ostrówko, Rakówko, Skup, Tatary, Wólka Marcinowska, Zaścianek, Zielonka nie pociągnie za sobą żadnych kosztów.

Mając na uwadze konieczność uporządkowania nazw miejscowości położonych w gminie Gołdap, Rada Miejska w Gołdapi na podstawie art. 8 ust. 1 i 2 ustawy z 29 sierpnia 2003 roku o urzędowych nazwach miejscowości i obiektów fizjograficznych (t.j. Dz.U.2019. 1443) przedkłada Ministrowi Spraw Wewnętrznych i Administracji za pośrednictwem Wojewody Warmińsko-Mazurskiego wniosek o zniesienie urzędowych nazw miejscowości.

Mając powyższe na uwadze zasadnym jest podjęcie niniejszej uchwały.