

UCHWAŁA Nr/...../2023
RADY MIEJSKIEJ W GOŁDAPI
z dniar.

w sprawie wystąpienia z wnioskiem do Ministra Spraw Wewnętrznych i Administracji za pośrednictwem Wojewody Warmińsko-Mazurskiego o zniesienie urzędowych nazw miejscowości: Błazejewo, Cicholaski, Czarnówko, Dunajek, Galwiecie, Głazejewo, Gołdap (osada), Jakubiny, Łubno, Morzęty, Moskorzyn, Niegocin, Nowosady, Ostrówko, Rakówko, Skup, Tatary, Wólka Marcinowska, Zaścianek, Zielonka .

Na podstawie art.18 ust.2 pkt.15 ustawy z dnia 8 marca 1990 roku o samorządzie gminnym (t.j. Dz.U.2023. 40 ze zmianami) oraz art. 8 ust. 1 i 2 ustawy z 29 sierpnia 2003 roku o urzędowych nazwach miejscowości i obiektów fizjograficznych (t.j. Dz.U.2019. 1443) Rada Miejska w Gołdapi uchwała co następuje:

§ 1. Postanawia się wystąpić z wnioskiem do Ministra Spraw Wewnętrznych i Administracji za pośrednictwem Wojewody Warmińsko-Mazurskiego o zniesienie urzędowych nazw miejscowości:

1. Błazejewo (TERYT: 0758961) osada,
2. Cicholaski (TERYT:0758889) integralna część wsi Nasuty,
3. Czarnówko(TERYT: 0758524) integralna część wsi Galwiecie,
4. Dunajek (TERYT: 0760194) osada,
5. Galwiecie (TERYT:0758560) osada,
6. Głazejewo (TERYT: 0758949) integralna część wsi Osowo,
7. Gołdap (TERYT: 0758777) osada,
8. Jakubiny (TERYT: 0758790) integralna część wsi Kowalki,
9. Łubno (TERYT: 0758895) integralna część wsi Nasuty,
10. Morzęty (TERYT: 0758346) integralna część wsi Barkowo,
11. Moskorzyn (TERYT: 0758607) integralna część wsi Główka,
12. Niegocin (TERYT: 0758748) integralna część wsi Konikowo,
13. Nowosady (TERYT: 0758642) integralna część wsi Jabłońskie,
14. Ostrówko (TERYT: 0758530) integralna część wsi Galwiecie,
15. Rakówko (TERYT: 0758553) integralna część wsi Galwiecie,
16. Skup (TERYT: 0758381) osada
17. Tatary (TERYT: 0759185) przysiółek wsi Wrotkowo,
18. Wólka Marcinowska (TERYT: 1045654) integralna część wsi Włosty,
19. Zaścianek (TERYT: 0759156) integralna część wsi Włosty,
20. Zielonka (TERYT: 0758582) osada.

§ 2. Treść wniosku stanowi załącznik do niniejszej uchwały.

§ 3. Wykonanie uchwały powierza się Burmistrzowi Gołdapi.

§ 4. Uchwała wchodzi w życie z dniem podjęcia.

Przewodniczący Rady Miejskiej

Wojciech Hołdyński

Z up. BURMISTRZA

mgr inż. arch. Beata Kołakowska
KIEROWNIK
WYDZIAŁU GOSPODARKI PRZESTRZENNEJ
OCHRONY ŚRODOWISKA I NIERUCHOMOŚCI

sprawdzono pod względem
formalno-prawnym
radca prawny Monika Bogdan

Uzasadnienie.

Dążąc do uregulowania spraw związanych z nazewnictwem miejscowości na terenie gminy Gołdap dokonano weryfikacji zgodności nazewnictwa miejscowości biorąc pod uwagę wykaz urzędowych nazw miejscowości i ich części, ogłoszony w Obwieszczeniu Ministra Administracji i Cyfryzacji z dnia 17 października 2019 r. (Dz.U. z2019 poz.2360).

Według w/w wykazu urzędowych nazw miejscowości i ich części na terenie gminy Gołdap występują nazwy miejscowości:

1. Błażejewo (TERYT: 0758961) osada,
2. Cicholaski (TERYT:0758889) integralna część wsi Nasuty,
3. Czarnówko(TERYT: 0758524) integralna część wsi Galwiece,
4. Dunajek (TERYT: 0760194) osada,
5. Galwiece (TERYT:0758560) osada,
6. Głajejewo (TERYT: 0758949) integralna część wsi Osowo,
7. Gołdap (TERYT: 0758777) osada,
8. Jakubiny (TERYT: 0758790) integralna część wsi Kowalki,
9. Łubno (TERYT: 0758895) integralna część wsi Nasuty,
10. Morzęty (TERYT: 0758346) integralna część wsi Barkowo,
11. Moskorzyn (TERYT: 0758607) integralna część wsi Główka,
12. Niegocin (TERYT: 0758748) integralna część wsi Konikowo,
13. Nowosady (TERYT: 0758642) integralna część wsi Jabłońskie,
14. Ostrówko (TERYT: 0758530) integralna część wsi Galwiece,
15. Rakówko (TERYT: 0758553) integralna część wsi Galwiece,
16. Skup (TERYT: 0758381) osada
17. Tatary (TERYT: 0759185) przysiółek wsi Wrotkowo,
18. Wólka Marcinowska (TERYT: 1045654) integralna część wsi Włosty,
19. Zaścianek (TERYT: 0759156) integralna część wsi Włosty,
20. Zielonka (TERYT: 0758582) osada.

Tymczasem nie posiadamy informacji o lokalizacji w/w miejscowości i nie ma osób, które by je zamieszkiwały. Nazwy wymienionych miejscowości nie funkcjonują w obiegu urzędowym i nie figurują w prowadzonej ewidencji gruntów i budynków oraz ewidencji ludności.

Zgodnie z art.8 ust.4 pkt 3 z 29 sierpnia 2003 roku o urzędowych nazwach miejscowości i obiektów fizjograficznych (t.j. Dz.U.2019. 1443) w przypadku wniosku dotyczącego nazwy miejscowości zamieszkaney rada gminy jest obowiązana uprzednio przeprowadzić w tej sprawie konsultacje z mieszkańcami tej miejscowości. Przystępując do procedury zniesienia w/w urzędowych nazw nie przeprowadzono konsultacji z mieszkańcami przedmiotowych miejscowości ponieważ przedmiotowe miejscowości fizycznie nie istniejące nie posiadają mieszkańców.


4. Wypełniając obowiązek wynikający z art.8 ust.4 pkt 4 ustawy z 29 sierpnia 2003 roku o urzędowych nazwach miejscowości i obiektów fizjograficznych (t.j. Dz.U.2019. 1443 ze zmianami) Burmistrz Gołdapi wystąpił z wnioskiem do Starosty Gołdapskiego jako właściwego w sprawach geodezji i gospodarki gruntami o opinię w sprawie zniesienia urzędowych nazw miejscowości: Błażejewo, Cicholaski, Czarnówko, Dunajek, Galwiece, Głajejewo, Gołdap (osada), Jakubiny, Łubno, Morzęty, Moskorzyn, Niegocin, Nowosady, Ostrówko, Rakówko, Skup, Tatary, Wólka Marcinowska, Zaścianek, Zielonka. Opinia Starosty Gołdapskiego z dnia 19 września 2023 r. (znak sprawy:GN.6620.1.147.2023) w załączeniu.

Proponowane zniesienie urzędowych nazw miejscowości: Błażejewo, Cicholaski, Czarnówko, Dunajek, Galwiece, Głajejewo, Gołdap (osada), Jakubiny, Łubno, Morzęty, Moskorzyn, Niegocin, Nowosady, Ostrówko, Rakówko, Skup, Tatary, Wólka Marcinowska, Zaścianek, Zielonka nie pociągnie za sobą żadnych kosztów.

Mając na uwadze konieczność uporządkowania nazw miejscowości położonych w gminie Gołdap, Rada Miejska w Gołdapi na podstawie art. 8 ust. 1 i 2 ustawy z 29 sierpnia 2003 roku o urzędowych nazwach miejscowości i obiektów fizjograficznych (t.j.

Dz.U.2019. 1443) przedkłada Ministrowi Spraw Wewnętrznych i Administracji za pośrednictwem Wojewody Warmińsko-Mazurskiego wniosek o zniesienie urzędowych nazw miejscowości.

Mając powyższe na uwadze zasadnym jest podjęcie niniejszej uchwały.



Z up. BURMISTRZA
mgr inż. arch. *Beata Kotakowska*
KIEROWNIK
WYDZIAŁU GOSPODARKI PRZESTRZENNEJ
OCHRONY ŚRODOWISKA I NIERUCHOMOŚCI

Wniosek do Ministra Spraw Wewnętrznych i Administracji za pośrednictwem Wojewody Warmińsko-Mazurskiego o zniesienie urzędowych nazw miejscowości:

1. Błazejewo (TERYT: 0758961) osada,
2. Cicholaski (TERYT:0758889) integralna część wsi Nasuty,
3. Czarnówko(TERYT: 0758524) integralna część wsi Galwiece,
4. Dunajek (TERYT: 0760194) osada,
5. Galwiece (TERYT:0758560) osada,
6. Głazejewo (TERYT: 0758949) integralna część wsi Osowo,
7. Gołdap (TERYT: 0758777) osada,
8. Jakubiny (TERYT: 0758790) integralna część wsi Kowalki,
9. Łubno (TERYT: 0758895) integralna część wsi Nasuty,
10. Morzęty (TERYT: 0758346) integralna część wsi Barkowo,
11. Moskorzyn (TERYT: 0758607) integralna część wsi Główka,
12. Niegocin (TERYT: 0758748) integralna część wsi Konikowo,
13. Nowosady (TERYT: 0758642) integralna część wsi Jabłońskie,
14. Ostrówko (TERYT: 0758530) integralna część wsi Galwiece,
15. Rakówko (TERYT: 0758553) integralna część wsi Galwiece,
16. Skup (TERYT: 0758381) osada
17. Tatary (TERYT: 0759185) przysiółek wsi Wrotkowo,
18. Wólka Marcinowska (TERYT: 1045654) integralna część wsi Włosty,
19. Zaścianek (TERYT: 0759156) integralna część wsi Włosty,
20. Zielonka (TERYT: 0758582) osada.

Mając na uwadze konieczność uporządkowania nazw miejscowości położonych w gminie Gołdap, powiecie gołdapskim, województwie warmińsko-mazurskim Rada Miejska w Gołdapi na podstawie art. 8 ust. 1 i 2 ustawy z 29 sierpnia 2003 roku o urzędowych nazwach miejscowości i obiektów fizjograficznych (t.j. Dz.U.2019. 1443) przedkłada wniosek o zniesienie urzędowych nazw w/w miejscowości.

Dążąc do uregulowania spraw związanych z nazewnictwem miejscowości na terenie gminy Gołdap dokonano weryfikacji zgodności nazewnictwa miejscowości biorąc pod uwagę wykaz urzędowych nazw miejscowości i ich części, ogłoszony w Obwieszczeniu Ministra Administracji i Cyfryzacji z dnia 17 października 2019 r. (Dz.U. z2019 poz.2360).

Według w/w wykazu urzędowych nazw miejscowości i ich części na terenie gminy Gołdap występują nazwy miejscowości:

1. Błazejewo (TERYT: 0758961) osada,
2. Cicholaski (TERYT:0758889) integralna część wsi Nasuty,
3. Czarnówko(TERYT: 0758524) integralna część wsi Galwiece,
4. Dunajek (TERYT: 0760194) osada,
5. Galwiece (TERYT:0758560) osada,
6. Głazejewo (TERYT: 0758949) integralna część wsi Osowo,

7. Gołdap (TERYT: 0758777) osada,
8. Jakubiny (TERYT: 0758790) integralna część wsi Kowalki,
9. Lubno (TERYT: 0758895) integralna część wsi Nasuty,
10. Morzęty (TERYT: 0758346) integralna część wsi Barkowo,
11. Moskorzyn (TERYT: 0758607) integralna część wsi Główka,
12. Niegocin (TERYT: 0758748) integralna część wsi Konikowo,
13. Nowosady (TERYT: 0758642) integralna część wsi Jabłońskie,
14. Ostrówko (TERYT: 0758530) integralna część wsi Galwiecie,
15. Rakówko (TERYT: 0758553) integralna część wsi Galwiecie,
16. Skup (TERYT: 0758381) osada
17. Tatary (TERYT: 0759185) przysiółek wsi Wrotkowo,
18. Wólka Marcinowska (TERYT: 1045654) integralna część wsi Włosty,
19. Zaścianek (TERYT: 0759156) integralna część wsi Włosty,
20. Zielonka (TERYT: 0758582) osada.

Tymczasem nie posiadamy informacji o lokalizacji w/w miejscowości i nie ma osób, które by je zamieszkiwały. Nazwy wymienionych miejscowości nie funkcjonują w obiegu urzędowym i nie figurują w prowadzonej ewidencji gruntów i budynków oraz ewidencji ludności.

Zgodnie z art.8 ust.4 pkt 3 z 29 sierpnia 2003 roku o urzędowych nazwach miejscowości i obiektów fizjograficznych (t.j. Dz.U.2019. 1443) w przypadku wniosku dotyczącego nazwy miejscowości zamieszkałej rada gminy jest obowiązana uprzednio przeprowadzić w tej sprawie konsultacje z mieszkańcami tej miejscowości. Rada Miejska w Gołdapi przystępując do procedury zniesienia urzędowych nazw nie przeprowadziła konsultacji z mieszkańcami przedmiotowych miejscowości ponieważ przedmiotowe miejscowości fizycznie nie istnieją nie posiadają mieszkańców.

Wypełniając obowiązek wynikający z art.8 ust.4 pkt 4 ustawy z 29 sierpnia 2003 roku o urzędowych nazwach miejscowości i obiektów fizjograficznych (t.j. Dz.U.2019. 1443 ze zmianami) Burmistrz Gołdapi wystąpił z wnioskiem do Starosty Gołdapskiego jako właściwego w sprawach geodezji i gospodarki gruntami o opinię w sprawie zniesienia urzędowych nazw miejscowości: Błazejewo, Cicholaski, Czarnówko, Dunajek, Galwiecie, Głazejewo, Gołdap (osada), Jakubiny, Lubno, Morzęty, Moskorzyn, Niegocin, Nowosady, Ostrówko, Rakówko, Skup, Tatary, Wólka Marcinowska, Zaścianek, Zielonka. Opinia Starosty w załączeniu.

Proponowane zniesienie urzędowych nazw miejscowości: Błazejewo, Cicholaski, Czarnówko, Dunajek, Galwiecie, Głazejewo, Gołdap (osada), Jakubiny, Lubno, Morzęty, Moskorzyn, Niegocin, Nowosady, Ostrówko, Rakówko, Skup, Tatary, Wólka Marcinowska, Zaścianek, Zielonka nie pociągnie za sobą żadnych kosztów.

Mając powyższe na uwadze Rada Miejska w Gołdapi wnosi o pozytywne rozpatrzenie niniejszego wniosku.

Załączniki:

1. Uchwała Nr.../ / 2023 Rady Miejskiej w Gołdapi z dnia.....2023 r. w sprawie wystąpienia z wnioskiem do Ministra Spraw Wewnętrznych i Administracji za pośrednictwem Wojewody Warmińsko-Mazurskiego o zniesienie urzędowych nazw miejscowości: Błazejewo, Cicholaski, Czarnówko, Dunajek, Galwiecie, Głazejewo, Gołdap (osada), Jakubiny, Lubno, Morzęty, Moskorzyn, Niegocin, Nowosady, Ostrówko, Rakówko, Skup, Tatary, Wólka Marcinowska, Zaścianek, Zielonka.
2. Opinia Starosty Gołdapskiego z dnia 19 września 2023 r. znak sprawy:GN.6620.1.147.2023.
3. Mapa topograficzna.

STAROSTA GOŁDAPSKI
19-500 Gołdap
ul. Krótka 1

Gołdap, 19 września 2023 r.



Burmistrz Gołdapi
Plac Zwycięstwa 14
19-500 Gołdap

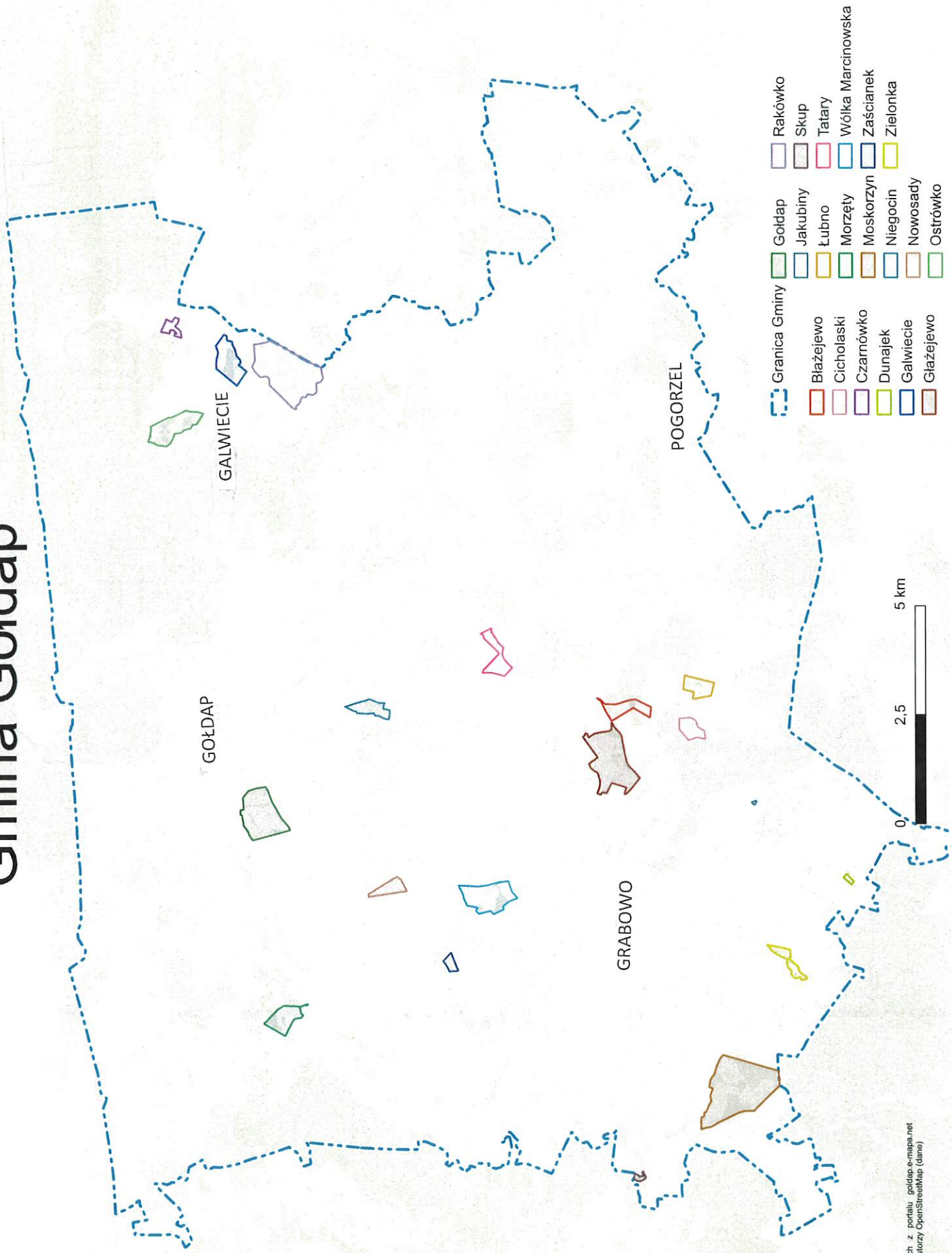
GN.6620.1.147.2023

W odpowiedzi na pismo GPO.6625.2.2023 z dnia 11 września 2023 r. w sprawie zniesienia urzędowych nazw miejscowości, zgodnie z art. 8 ust. 4 pkt 4 ustawy z dnia 29 sierpnia 2003 r. o urzędowych nazwach miejscowości i obiektów fizjograficznych (t.j. Dz. U. z 2019 r. poz. 1443), wniosek opiniuję pozytywnie.

STAROSTA

Marzanna Marianna
Wardziejewska

Gmina Gołdap



Wygenerowano na podstawie danych z portalu gołdap.e-mapa.net
Podział mapowy © Geo-System | © autorzy OpenStreetMap (dane)

Błażejewo - Głażejewo

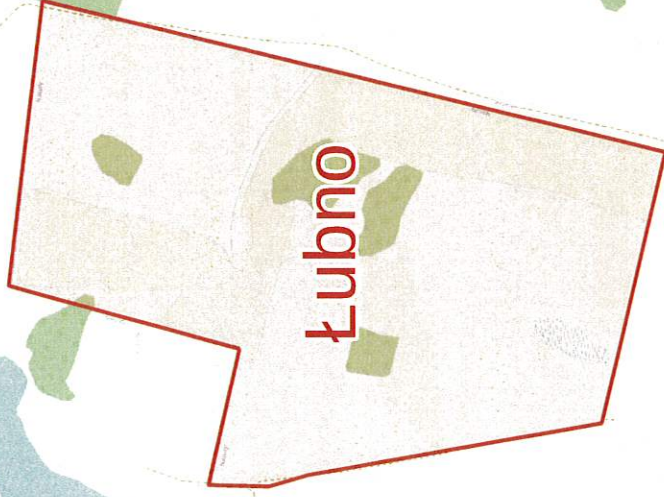
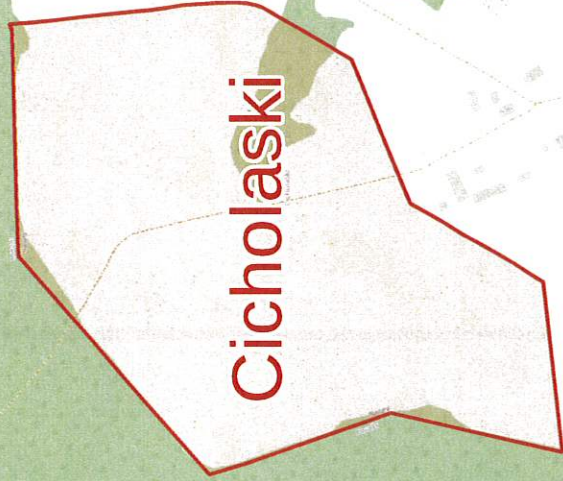
Gmina Gołdap

Głażejewo

Błażejewo

0 100 200 m

Cicholaski - Łubno Gmina Gołdap



0 100 200 m

Czarnówko Gmina Gołdap

Czarnówko


0 100 200 m

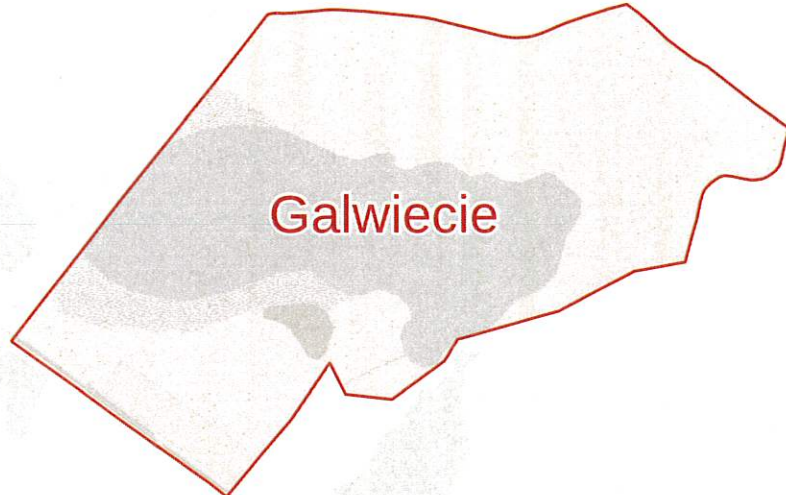


Dunajek Gmina Gołdap

Dunajek

0 100 200 m






Galwiecie



Rakówko

Galwiecie i Rakówko Gmina Gołdap

0 100 200 m



Wygenerowano na podstawie danych z portalu goldap.e-mapa.net.
Podkład mapowy: © Geo-System i © autorzy OpenStreetMap (dane)

Gołdap

Gmina Gołdap

Gołdap

0 100 200 m

Jakubiny Gmina Gołdap

Jakubiny



Morzęty Gmina Gołdap



0 100 200 m

Moskorzyn Gmina Gołdap

Moskorzyn

0 250 500 m

Niegocin

Gmina Gołdap

Niegocin

0 100 200 m

Nowosady Gmina Gołdap

Nowosady

0 100 200 m



Ostrówko

Gmina Gołdap



0 100 200 m

Skup Gmina Gołdap

Skup

A satellite-style map of the Skup area in Gmina Gołdap. The map shows a mix of green fields, grey buildings, and blue water bodies. A red outline highlights a specific area in the center, which is labeled 'Skup'. A yellow road runs horizontally across the lower part of the map. A white road runs vertically through the center. A scale bar at the bottom left indicates 0, 100, and 200 meters.

0 100 200 m

Tatary Gmina Górdap

Tatary

0 100 200 m



Wólka Marcinowska

Gmina Gołdap

Wólka Marcinowska



0 100 200 m



Zaścianek

Gmina Gołdap

A map showing the location of Zaścianek within the Gmina Gołdap. The village is highlighted with a red outline and labeled in red text. The map features green areas representing forests and blue areas representing water bodies. A scale bar at the bottom left indicates distances of 0, 100, and 200 meters.

Zaścianek

0 100 200 m

Zielonka Gmina Gołdap

Zielonka

A topographic map of the Zielonka area in Gmina Gołdap. The map shows various terrain features, including fields, forests, and water bodies. A red outline highlights the specific area of Zielonka, which is shaded in a light brown color. The word 'Zielonka' is written in red text within this shaded area. The map also shows a network of roads and a grid of land parcels.

0 100 200 m