

**UCHWAŁA NR LXXXII/584/2023
RADY MIEJSKIEJ W GOŁDAPI**

z dnia 29 listopada 2023 r.

**w sprawie wystąpienia z wnioskiem do Ministra Spraw Wewnętrznych i Administracji za pośrednictwem
Wojewody Warmińsko-Mazurskiego o zniesienie urzędowych nazw miejscowości: Błazejewo,
Cicholaski, Czarnówko, Dunajek, Galwecie, Głazejewo, Gołdap (osada), Jakubiny, Łubno, Morzęty,
Moskorzyn, Niegocin, Nowosady, Ostrówko, Rakówko, Skup, Tatary, Wólka Marcinowska, Zaścianek,
Zielonka**

Na podstawie art.18 ust.2 pkt.15 ustawy z dnia 8 marca 1990 roku o samorządzie gminnym (t.j. Dz.U.2023.40 ze zmianami) oraz art. 8 ust. 1 i 2 ustawy z 29 sierpnia 2003 roku o urzędowych nazwach miejscowości i obiektów fizjograficznych (t.j. Dz.U.2019. 1443) Rada Miejska w Gołdapi uchwała co następuje:

§ 1. Postanawia się wystąpić z wnioskiem do Ministra Spraw Wewnętrznych i Administracji za pośrednictwem Wojewody Warmińsko-Mazurskiego o zniesienie urzędowych nazw miejscowości:

1. Błazejewo (TERYT: 0758961) osada,
2. Cicholaski (TERYT:0758889) integralna część wsi Nasuty,
3. Czarnówko(TERYT: 0758524) integralna część wsi Galwecie,
4. Dunajek (TERYT: 0760194) osada,
5. Galwecie (TERYT:0758560) osada,
6. Głazejewo (TERYT: 0758949) integralna część wsi Osowo,
7. Gołdap (TERYT: 0758777) osada,
8. Jakubiny (TERYT: 0758790) integralna część wsi Kowalki,
9. Łubno (TERYT: 0758895) integralna część wsi Nasuty,
10. Morzęty (TERYT: 0758346) integralna część wsi Barkowo,
11. Moskorzyn (TERYT: 0758607) integralna część wsi Główka,
12. Niegocin (TERYT: 0758748) integralna część wsi Konikowo,
13. Nowosady (TERYT: 0758642) integralna część wsi Jabłońskie,
14. Ostrówko (TERYT: 0758530) integralna część wsi Galwecie,
15. Rakówko (TERYT: 0758553) integralna część wsi Galwecie,
16. Skup (TERYT: 0758381) osada
17. Tatary (TERYT: 0759185) przysiółek wsi Wrotkowo,
18. Wólka Marcinowska (TERYT: 1045654) integralna część wsi Włosty,
19. Zaścianek (TERYT: 0759156) integralna część wsi Włosty,
20. Zielonka (TERYT: 0758582) osada.

§ 2. Treść wniosku stanowi załącznik do niniejszej uchwały.

§ 3. Wykonanie uchwały powierza się Burmistrzowi Gołdapi.

§ 4. Uchwała wchodzi w życie z dniem podjęcia.

Przewodniczący Rady
Miejskiej

Wojciech Hołdyński

Załącznik do
Uchwały Nr LXXXII/584/2023
Rady Miejskiej w Gołdapi
z dnia 29 listopada 2023 r.

Wniosek do Ministra Spraw Wewnętrznych i Administracji za pośrednictwem Wojewody Warmińsko-Mazurskiego o zniesienie urzędowych nazw miejscowości:

1. Błazejewo (TERYT: 0758961) osada,
2. Cicholaski (TERYT:0758889) integralna część wsi Nasuty,
3. Czarnówko(TERYT: 0758524) integralna część wsi Galwecie,
4. Dunajek (TERYT: 0760194) osada,
5. Galwecie (TERYT:0758560) osada,
6. Głazejewo (TERYT: 0758949) integralna część wsi Osowo,
7. Gołdap (TERYT: 0758777) osada,
8. Jakubiny (TERYT: 0758790) integralna część wsi Kowalki,
9. Łubno (TERYT: 0758895) integralna część wsi Nasuty,
10. Morzęty (TERYT: 0758346) integralna część wsi Barkowo,
11. Moskorzyn (TERYT: 0758607) integralna część wsi Główka,
12. Niegocin (TERYT: 0758748) integralna część wsi Konikowo,
13. Nowosady (TERYT: 0758642) integralna część wsi Jabłońskie,
14. Ostrówko (TERYT: 0758530) integralna część wsi Galwecie,
15. Rakówko (TERYT: 0758553) integralna część wsi Galwecie,
16. Skup (TERYT: 0758381) osada
17. Tatary (TERYT: 0759185) przysiółek wsi Wrotkowo,
18. Wólka Marcinowska (TERYT: 1045654) integralna część wsi Włosty,
19. Zaścianek (TERYT: 0759156) integralna część wsi Włosty,
20. Zielonka (TERYT: 0758582) osada.

Mając na uwadze konieczność uporządkowania nazw miejscowości położonych w gminie Gołdap, powiecie gołdapskim, województwie warmińsko-mazurskim Rada Miejska w Gołdapi na podstawie art. 8 ust. 1 i 2 ustawy z 29 sierpnia 2003 roku o urzędowych nazwach miejscowości i obiektów fizjograficznych (t.j. Dz.U.2019. 1443) przedkłada wniosek o zniesienie urzędowych nazw w/w miejscowości.

Dążąc do uregulowania spraw związanych z nazewnictwem miejscowości na terenie gminy Gołdap dokonano weryfikacji zgodności nazewnictwa miejscowości biorąc pod uwagę wykaz urzędowych nazw miejscowości i ich części, ogłoszony w Obwieszczeniu Ministra Administracji i Cyfryzacji z dnia 17 października 2019 r. (Dz.U. z2019 poz. 2360).

Według w/w wykazu urzędowych nazw miejscowości i ich części na terenie gminy Gołdap występują nazwy miejscowości:

1. Błazejewo (TERYT: 0758961) osada,

2. Cicholaski (TERYT:0758889) integralna część wsi Nasuty,
3. Czarnówko(TERYT: 0758524) integralna część wsi Galwecie,
4. Dunajek (TERYT: 0760194) osada,
5. Galwecie (TERYT:0758560) osada,
6. Głazejewo (TERYT: 0758949) integralna część wsi Osowo,
7. Gołdap (TERYT: 0758777) osada,
8. Jakubiny (TERYT: 0758790) integralna część wsi Kowalki,
9. Łubno (TERYT: 0758895) integralna część wsi Nasuty,
10. Morzęty (TERYT: 0758346) integralna część wsi Barkowo,
11. Moskorzyn (TERYT: 0758607) integralna część wsi Główka,
12. Niegocin (TERYT: 0758748) integralna część wsi Konikowo,
13. Nowosady (TERYT: 0758642) integralna część wsi Jabłońskie,
14. Ostrówko (TERYT: 0758530) integralna część wsi Galwecie,
15. Rakówko (TERYT: 0758553) integralna część wsi Galwecie,
16. Skup (TERYT: 0758381) osada
17. Tatary (TERYT: 0759185) przysiółek wsi Wrotkowo,
18. Wólka Marcinowska (TERYT: 1045654) integralna część wsi Włosty,
19. Zaścianek (TERYT: 0759156) integralna część wsi Włosty,
20. Zielonka (TERYT: 0758582) osada.

Tymczasem nie posiadamy informacji o lokalizacji w/w miejscowości i nie ma osób, które by je zamieszkiwały. Nazwy wymienionych miejscowości nie funkcjonują w obiegu urzędowym i nie figurują w prowadzonej ewidencji gruntów i budynków oraz ewidencji ludności.

Zgodnie z art.8 ust.4 pkt 3 z 29 sierpnia 2003 roku o urzędowych nazwach miejscowości i obiektów fizjograficznych (t.j. Dz.U.2019. 1443) w przypadku wniosku dotyczącego nazwy miejscowości zamieszkaney rada gminy jest obowiązana uprzednio przeprowadzić w tej sprawie konsultacje z mieszkańcami tej miejscowości. Rada Miejska w Gołdapi przystępując do procedury zniesienia urzędowych nazw nie przeprowadziła konsultacji z mieszkańcami przedmiotowych miejscowości ponieważ przedmiotowe miejscowości fizycznie nie istniejące nie posiadają mieszkańców.

Wypełniając obowiązek wynikający z art.8 ust.4 pkt 4 ustawy z 29 sierpnia 2003 roku o urzędowych nazwach miejscowości i obiektów fizjograficznych (t.j. Dz.U.2019. 1443 ze zmianami) Burmistrz Gołdapi wystąpił z wnioskiem do Starosty Gołdapskiego jako właściwego w sprawach geodezji i gospodarki gruntami o opinię w sprawie zniesienia urzędowych nazw miejscowości: Błazejewo, Cicholaski, Czarnówko, Dunajek, Galwecie, Głazejewo, Gołdap (osada), Jakubiny, Łubno, Morzęty, Moskorzyn, Niegocin, Nowosady, Ostrówko, Rakówko, Skup, Tatary, Wólka Marcinowska, Zaścianek, Zielonka. Opinia Starosty w załączeniu.

Proponowane zniesienie urzędowych nazw miejscowości: Błazejewo, Cicholaski, Czarnówko, Dunajek, Galwecie, Głazejewo, Gołdap (osada), Jakubiny, Łubno, Morzęty, Moskorzyn, Niegocin, Nowosady, Ostrówko, Rakówko, Skup, Tatary, Wólka Marcinowska, Zaścianek, Zielonka nie pociągnie za sobą żadnych kosztów.

Mając powyższe na uwadze Rada Miejska w Gołdapi wnosi o pozytywne rozpatrzenie niniejszego wniosku.

Załączniki:

1. Uchwała Nr LXXXII/584/2023 Rady Miejskiej w Gołdapi z dnia 29 listopada 2023 r. w sprawie wystąpienia z wnioskiem do Ministra Spraw Wewnętrznych i Administracji za pośrednictwem Wojewody Warmińsko-Mazurskiego o zniesienie urzędowych nazw miejscowości: Błazejewo, Cicholaski, Czarnówko, Dunajek, Galwiecie, Głazejewo, Gołdap (osada), Jakubiny, Łubno, Morzęty, Moskorzyn, Niegocin, Nowosady, Ostrówko, Rakówko, Skup, Tatary, Wólka Marcinowska, Zaścianek, Zielonka.
2. Opinia Starosty Gołdapskiego z dnia 19 września 2023 r. znak sprawy:GN.6620.1.147.2023.
3. Mapa topograficzna.

STAROSTA GOŁDAPSKI
19-500 Gołdap
ul. Krótka 1

Gołdap, 19 września 2023 r.



Burmistrz Gołdapi
Plac Zwycięstwa 14
19-500 Gołdap

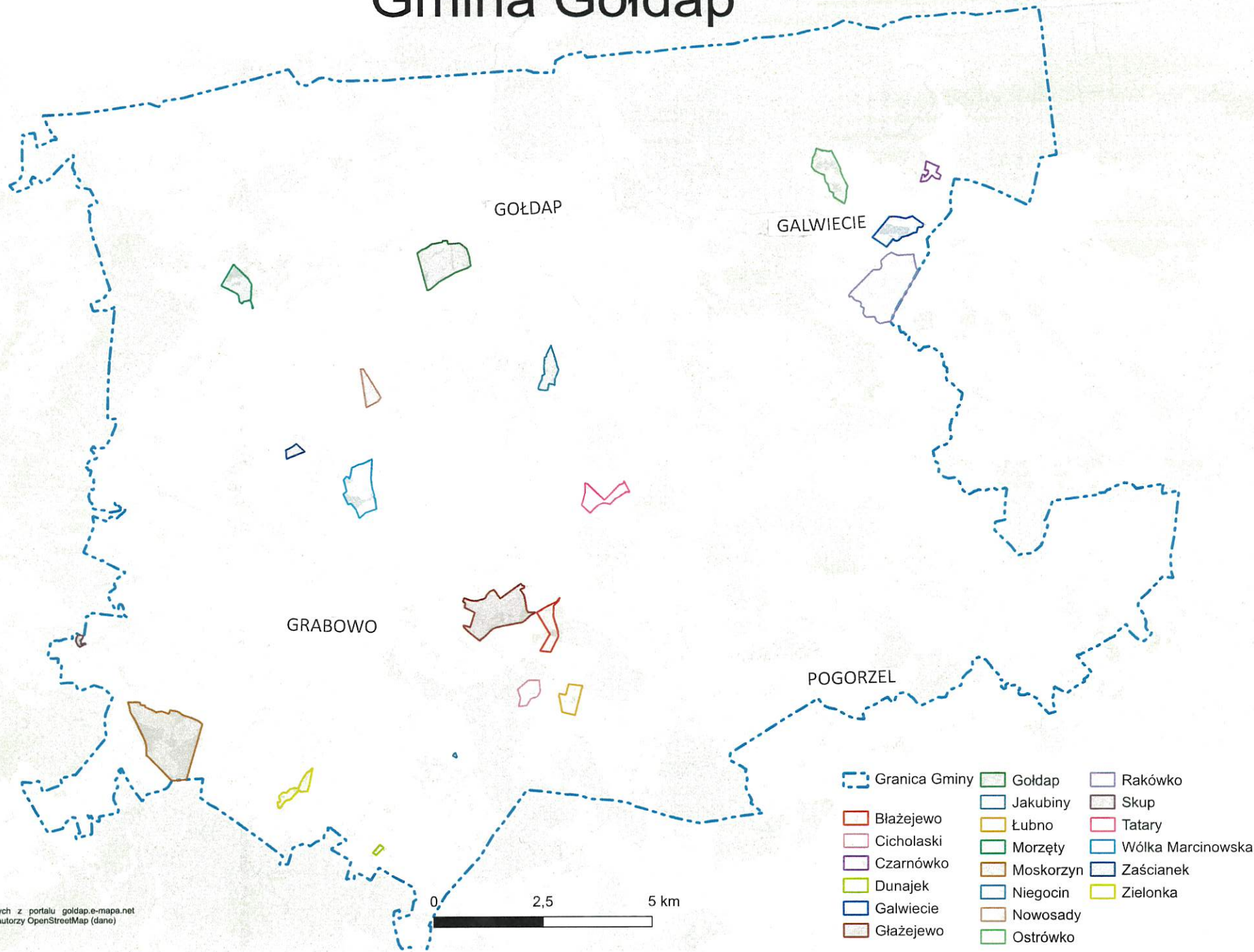
GN.6620.1.147.2023

W odpowiedzi na pismo GPO.6625.2.2023 z dnia 11 września 2023 r. w sprawie zniesienia urzędowych nazw miejscowości, zgodnie z art. 8 ust. 4 pkt 4 ustawy z dnia 29 sierpnia 2003 r. o urzędowych nazwach miejscowości i obiektów fizjograficznych (t.j. Dz. U. z 2019 r. poz. 1443), wniosek opiniuję pozytywnie.

STAROSTA

Marzanna Marianna
Wardziejewska

Gmina Gołdap



Błazejewo - Głazejewo

Gmina Gołdap

Głazejewo

Błazejewo



Cicholaski - Łubno

Gmina Gołdap

Cicholaski

Łubno

0 100 200 m



Czarnówko Gmina Gołdap

Czarnówko


0 100 200 m



Dunajek Gmina Gołdap

Dunajek

0 100 200 m






Galwiecie



Rakówko

Galwiecie i Rakówko Gmina Gołdap

0 100 200 m



Wygenerowano na podstawie danych z portalu goldap.e-mapa.net.
Podkład mapowy: © Geo-System i © autorzy OpenStreetMap (dane)

Gołdap Gmina Gołdap

Gołdap

0 100 200 m



Jakubiny Gmina Gołdap

Jakubiny

0 100 200 m

Morzęty Gmina Gołdap



0 100 200 m

Moskorzyn Gmina Gołdap

Moskorzyn



Niegocin

Gmina Gołdap

Niegocin

0 100 200 m

Nowosady Gmina Gołdap

Nowosady

0 100 200 m



Ostrówko

Gmina Gołdap

Ostrówko

0 100 200 m



Skup Gmina Gołdap

Skup

A satellite-style map of the Skup area in Gmina Gołdap. The map shows a mix of green fields, grey buildings, and blue water bodies. A red outline highlights a specific area in the center, which is labeled 'Skup'. A yellow road runs horizontally across the lower part of the map. A white road runs vertically through the center. A scale bar at the bottom left indicates 0, 100, and 200 meters.

0 100 200 m

Tatary

Gmina Gołdap

Tatary

0 100 200 m



Wólka Marcinowska

Gmina Gołdap

Wólka Marcinowska



0 100 200 m

Zaścianek

Gmina Gołdap

A map showing the location of Zaścianek within the Gmina Gołdap. The village is highlighted with a red outline and labeled in red text. The map features green areas representing forests and blue areas representing water bodies. A scale bar at the bottom left indicates distances of 0, 100, and 200 meters.

Zaścianek

0 100 200 m

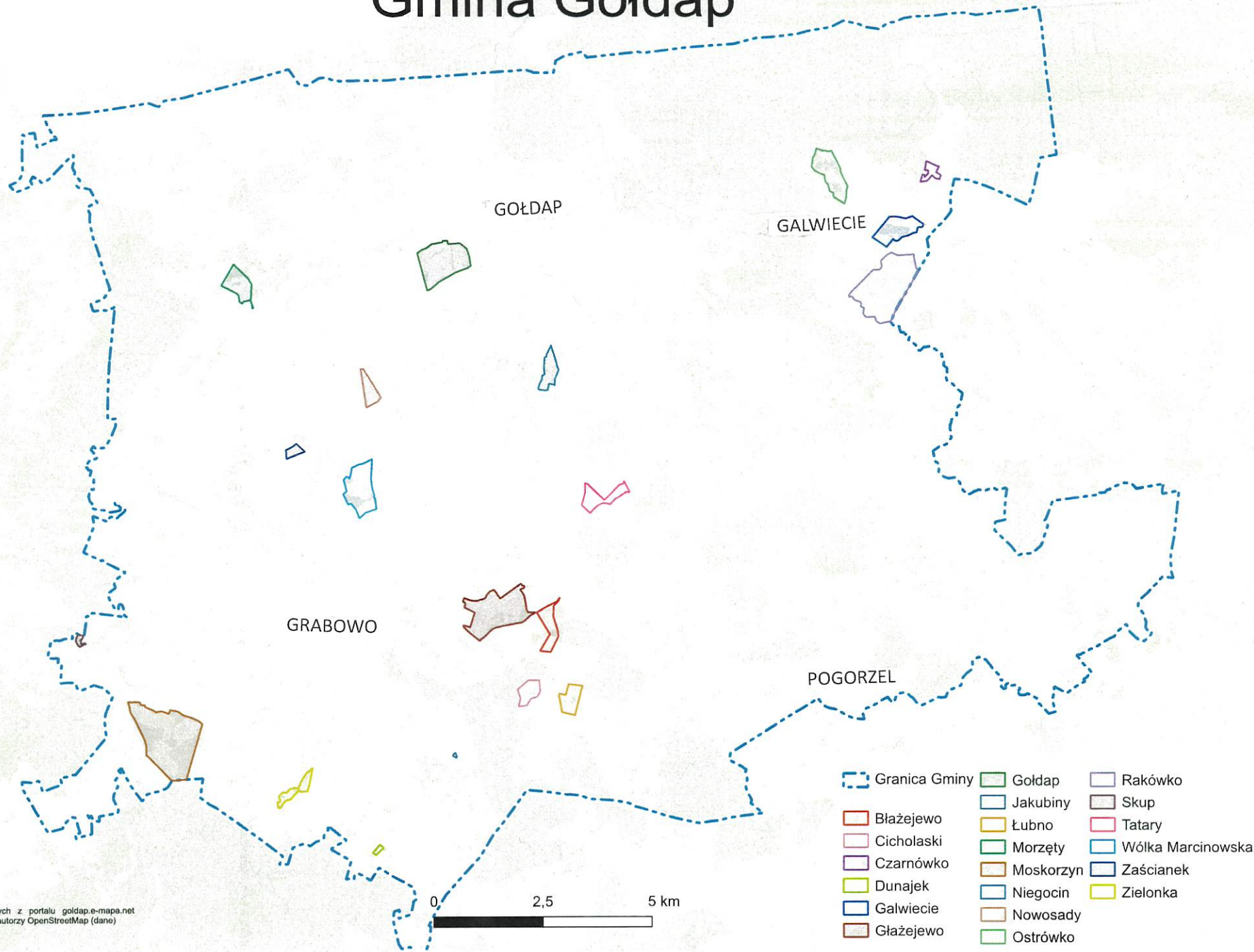
Zielonka Gmina Gołdap

Zielonka

A topographic map of the Zielonka area in Gmina Gołdap. The map shows various terrain features, including fields, forests, and water bodies. A red outline highlights the specific area of Zielonka, which is shaded in a light brown color. The word 'Zielonka' is written in red text within this shaded area. The map also includes a scale bar at the bottom left and a source note at the bottom.

0 100 200 m

Gmina Gołdap



Błazejewo - Głazejewo

Gmina Gołdap

Głazejewo

Błazejewo



Cicholaski - Łubno

Gmina Gołdap

Cicholaski

Łubno

0 100 200 m



Czarnówko Gmina Gołdap

Czarnówko


0 100 200 m



Dunajek Gmina Gołdap

Dunajek

0 100 200 m






Galwiecie



Rakówko

Galwiecie i Rakówko Gmina Gołdap

0 100 200 m



Wygenerowano na podstawie danych z portalu goldap.e-mapa.net.
Podkład mapowy: © Geo-System i © autorzy OpenStreetMap (dane)

Gołdap Gmina Gołdap

Gołdap

0 100 200 m



Jakubiny Gmina Gołdap

Jakubiny



Morzęty Gmina Gołdap



0 100 200 m

Moskorzyn Gmina Gołdap

Moskorzyn



Niegocin

Gmina Gołdap

Niegocin

0 100 200 m

Nowosady Gmina Gołdap

Nowosady

0 100 200 m



Ostrówko

Gmina Gołdap



0 100 200 m

Skup Gmina Gołdap

Skup

A satellite-style map of the Skup area in Gmina Gołdap. The map shows a central cluster of buildings and a road network. A red outline highlights the main settlement area, which is labeled 'Skup'. A yellow road runs horizontally across the lower part of the map. The surrounding landscape is green, with some blue water bodies and grey areas representing buildings or paved surfaces. The map is oriented vertically.

0 100 200 m

Tatary

Gmina Gołdap

Tatary

0 100 200 m



Wólka Marcinowska

Gmina Gołdap

Wólka Marcinowska



0 100 200 m

Zaścianek

Gmina Gołdap

A map showing the location of Zaścianek within the Gmina Gołdap. The village is highlighted with a red outline and labeled in red text. The map features green areas representing forests and blue areas representing water bodies. A scale bar at the bottom left indicates distances of 0, 100, and 200 meters.

Zaścianek

0 100 200 m

Zielonka Gmina Gołdap

Zielonka

A topographic map of the Zielonka area in Gmina Gołdap. The map shows various terrain features, including fields, forests, and water bodies. A red outline highlights the specific area of Zielonka, which is shaded in a light brown color. The word 'Zielonka' is written in red text within this shaded area. The map also includes a scale bar at the bottom left and a source note at the bottom.

0 100 200 m

Uzasadnienie do uchwały Nr LXXXII/584/2023 Rady Miejskiej w Gołdapi z dnia 29 listopada 2023 r. w sprawie wystąpienia z wnioskiem do Ministra Spraw Wewnętrznych i Administracji za pośrednictwem Wojewody Warmińsko-Mazurskiego o zniesienie urzędowych nazw miejscowości: Błazejewo, Cicholaski, Czarnówko, Dunajek, Galwecie, Głazejewo, Gołdap (osada), Jakubiny, Łubno, Morzęty, Moskorzyn, Niegocin, Nowosady, Ostrówko, Rakówko, Skup, Tatary, Wólka Marcinowska, Zaścianek, Zielonka

Dążąc do uregulowania spraw związanych z nazewnictwem miejscowości na terenie gminy Gołdap dokonano weryfikacji zgodności nazewnictwa miejscowości biorąc pod uwagę wykaz urzędowych nazw miejscowości i ich części, ogłoszony w Obwieszczeniu Ministra Administracji i Cyfryzacji z dnia 17 października 2019 r. (Dz.U. z2019 poz.2360).

Według w/w wykazu urzędowych nazw miejscowości i ich części na terenie gminy Gołdap występują nazwy miejscowości:

1. Błazejewo (TERYT: 0758961) osada,
2. Cicholaski (TERYT:0758889) integralna część wsi Nasuty,
3. Czarnówko(TERYT: 0758524) integralna część wsi Galwecie,
4. Dunajek (TERYT: 0760194) osada,
5. Galwecie (TERYT:0758560) osada,
6. Głazejewo (TERYT: 0758949) integralna część wsi Osowo,
7. Gołdap (TERYT: 0758777) osada,
8. Jakubiny (TERYT: 0758790) integralna część wsi Kowalki,
9. Łubno (TERYT: 0758895) integralna część wsi Nasuty,
10. Morzęty (TERYT: 0758346) integralna część wsi Barkowo,
11. Moskorzyn (TERYT: 0758607) integralna część wsi Główka,
12. Niegocin (TERYT: 0758748) integralna część wsi Konikowo,
13. Nowosady (TERYT: 0758642) integralna część wsi Jabłońskie,
14. Ostrówko (TERYT: 0758530) integralna część wsi Galwecie,
15. Rakówko (TERYT: 0758553) integralna część wsi Galwecie,
16. Skup (TERYT: 0758381) osada
17. Tatary (TERYT: 0759185) przysiółek wsi Wrotkowo,
18. Wólka Marcinowska (TERYT: 1045654) integralna część wsi Włosty,
19. Zaścianek (TERYT: 0759156) integralna część wsi Włosty,
20. Zielonka (TERYT: 0758582) osada.

Tymczasem nie posiadamy informacji o lokalizacji w/w miejscowości i nie ma osób, które by je zamieszkiwały. Nazwy wymienionych miejscowości nie funkcjonują w obiegu urzędowym i nie figurują w prowadzonej ewidencji gruntów i budynków oraz ewidencji ludności.

Zgodnie z art.8 ust.4 pkt 3 z 29 sierpnia 2003 roku o urzędowych nazwach miejscowości i obiektów fizjograficznych (t.j. Dz.U.2019. 1443) w przypadku wniosku dotyczącego nazwy miejscowości zamieszkaney rada gminy jest obowiązana uprzednio przeprowadzić w tej sprawie konsultacje z mieszkańcami tej miejscowości. Przystępując do procedury zniesienia w/w urzędowych nazw nie przeprowadzono konsultacji z mieszkańcami przedmiotowych miejscowości ponieważ przedmiotowe miejscowości fizycznie nie istniejące nie posiadają mieszkańców.

1. Wypełniając obowiązek wynikający z art.8 ust.4 pkt 4 ustawy z 29 sierpnia 2003 roku o urzędowych nazwach miejscowości i obiektów fizjograficznych (t.j. Dz.U.2019. 1443 ze zmianami) Burmistrz Gołdapi wystąpił z wnioskiem do Starosty Gołdapskiego jako właściwego w sprawach geodezji i gospodarki gruntami o opinię w sprawie zniesienia urzędowych nazw miejscowości: Błazejewo, Cicholaski, Czarnówko, Dunajek, Galwecie, Głazejewo, Gołdap (osada), Jakubiny, Łubno, Morzęty, Moskorzyn, Niegocin, Nowosady, Ostrówko, Rakówko, Skup, Tatary, Wólka Marcinowska, Zaścianek, Zielonka. Opinia Starosty Gołdapskiego z dnia 19 września 2023 r. (znak sprawy: GN.6620.1.147.2023) w załączeniu.

Proponowane zniesienie urzędowych nazw miejscowości: Błazejewo, Cicholaski, Czarnówko, Dunajek, Galwecie, Głazejewo, Gołdap (osada), Jakubiny, Łubno, Morzęty, Moskorzyn, Niegocin, Nowosady, Ostrówko, Rakówko, Skup, Tatary, Wólka Marcinowska, Zaścianek, Zielonka nie pociągnie za sobą żadnych kosztów.

Mając na uwadze konieczność uporządkowania nazw miejscowości położonych w gminie Gołdap, Rada Miejska w Gołdapi na podstawie art. 8 ust. 1 i 2 ustawy z 29 sierpnia 2003 roku o urzędowych nazwach miejscowości i obiektów fizjograficznych (t.j. Dz.U.2019. 1443) przedkłada Ministrowi Spraw Wewnętrznych i Administracji za pośrednictwem Wojewody Warmińsko-Mazurskiego wniosek o zniesienie urzędowych nazw miejscowości.

Mając powyższe na uwadze zasadnym jest podjęcie niniejszej uchwały.