


009A. 1431.5. 2021

Dokument elektroniczny

Miejsce i data sporządzenia dokumentu

2021-01-09



Dane nadawcy

PESEL:

Telefon:

Email:

Dane adresata

URZĄD MIEJSKI W GOŁDAP

19-500 GOŁDAP

GOŁDAP

PL. ZWYCIĘSTWA 14

Województwo: WARMIŃSKO-MAZURSKIE

Powiat: gołdapski

Gmina: Gołdap (miasto)

WNIOSEK

Wniosek o udzielenie informacji publicznej

Witam,

Proszę o udzielenie informacji publicznej czy droga oznaczona nr ewid. 65 obręb Juchnajcie oraz dz. nr ewid. 32 , 31/4, obręb Włosty, gmina Gołdap, powiat Gołdapski, woj. Warmińsko - Mazurskie (lokalizacja drogi w załączniku pdf) jest gminna i jaki ma status.

Informacja niezbędna jest mi jako przyszłemu nabywcy terenów do których droga ta przylega. Podczas wizji lokalnej okazało się że od strony gospodarstw droga jest zagrodzona i przejazdu nie ma. Na stronie geoportal jak również z Informacji uzyskach od Państwa pracownika telefonicznie okazało się że droga jest i powinna być przejezdna (może nie tyle przejezdna, bo jest gruntowa) ale na pewno niezagrodzona.

W przypadku stwierdzenia przez urząd iż jest to droga gminna proszę o spowodowanie w ramach zadań własnych gminny i gospodarności zarządcy terenu o odblokowanie jej

i udostępnienie dla innych uczestników szeroko rozumianej społeczności.
Jeżeli droga jest gminna to proszę zgodnie z art. 8 Ustawy o drogach publicznych o spowodowanie przejezdności tą drogą (mam na myśli likwidację zagrodzenia), co pozwoli mi na realizację moich planów inwestycyjnych. Liczę na przychylną z Państwa strony i realizację czynności (jeżeli jest to droga gminna) czynności wynikających z funkcji zarządcy drogi, tudzież właściciela terenu jeżeli jest to droga wewnętrzna. Zdecydowanie nie powinna być od strony gospodarstwa (północna jej strona) zagrodzona.
Dziękuję

Załączniki:

1. mapa z lokalizacją drogi skala 1 do 1000.pdf- Mapa w skali 1 do 1000 z trasą drogi

Dokument został podpisany, aby go zweryfikować należy użyć oprogramowania do weryfikacji podpisu. Data złożenia podpisu:



2021-01-09T08:23:03.736+01:00

Podpis elektroniczny

SKALA: 1:1000



Druga wojewódzka granica na obszarze nr ewid. 65 obręb miejscowy, gm. Gola, powiat Gólski, woj. Warmińsko-Mazurskie



Gołdap 2020.01.25

WA.1431.5.2021

Pan

W odpowiedzi na wniosek o udzielenie informacji publicznej dotyczącej dróg na działkach o nr ewidencyjnych 65 obręb Juchnajcie oraz 32, 31/4 obręb Włosty informujemy, iż powyższe działki są własnością Gminy Gołdap. Działki o nr ewidencyjnych 65 obręb Juchnajcie oraz 32 obręb Włosty są sklasyfikowane jako drogi zaś działka o nr 31/4 obręb Włosty jako grunt rolny. Powyższe drogi mają status dróg wewnętrznych i winne być dostępne wszystkim użytkownikom. Gmina jako właściciel terenu po dokonaniu okazania granic podejmie dalsze kroki w tym związane z likwidacją istniejących ogrodzeń, co umożliwi korzystanie z gruntów gminnych wszystkim zgodnie z ich przeznaczeniem.

Z up. BURMISTRZA
mgr inż. Jarosław Duchnowski
KIEROWNIK
WYDZIAŁ INFRASTRUKTURY
I INWESTYCJI KOMUNALNYCH

