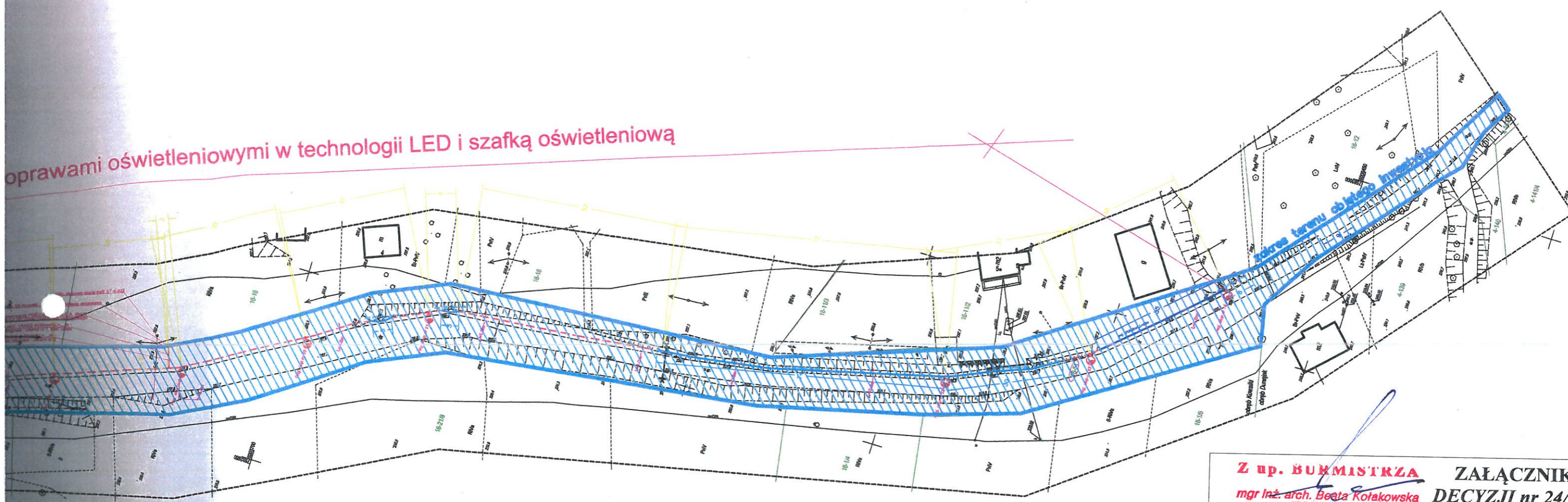
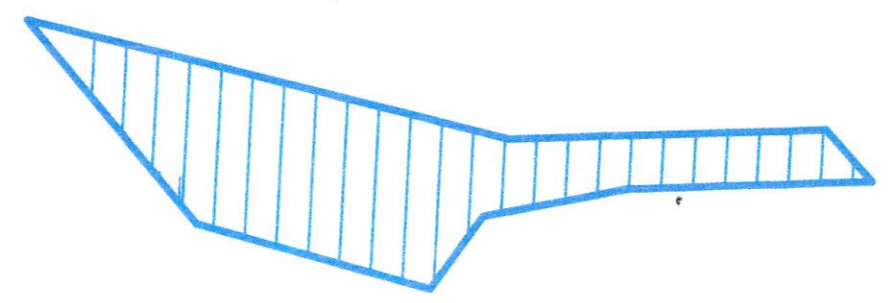


oprawami oświetleniowymi w technologii LED i szafką oświetleniową



Załącznik do wniosku o ustalenie decyzji lokalizacji inwestycji celu publicznego
Kopia mapy sytuacyjno – wysokościowej
skala 1:1000



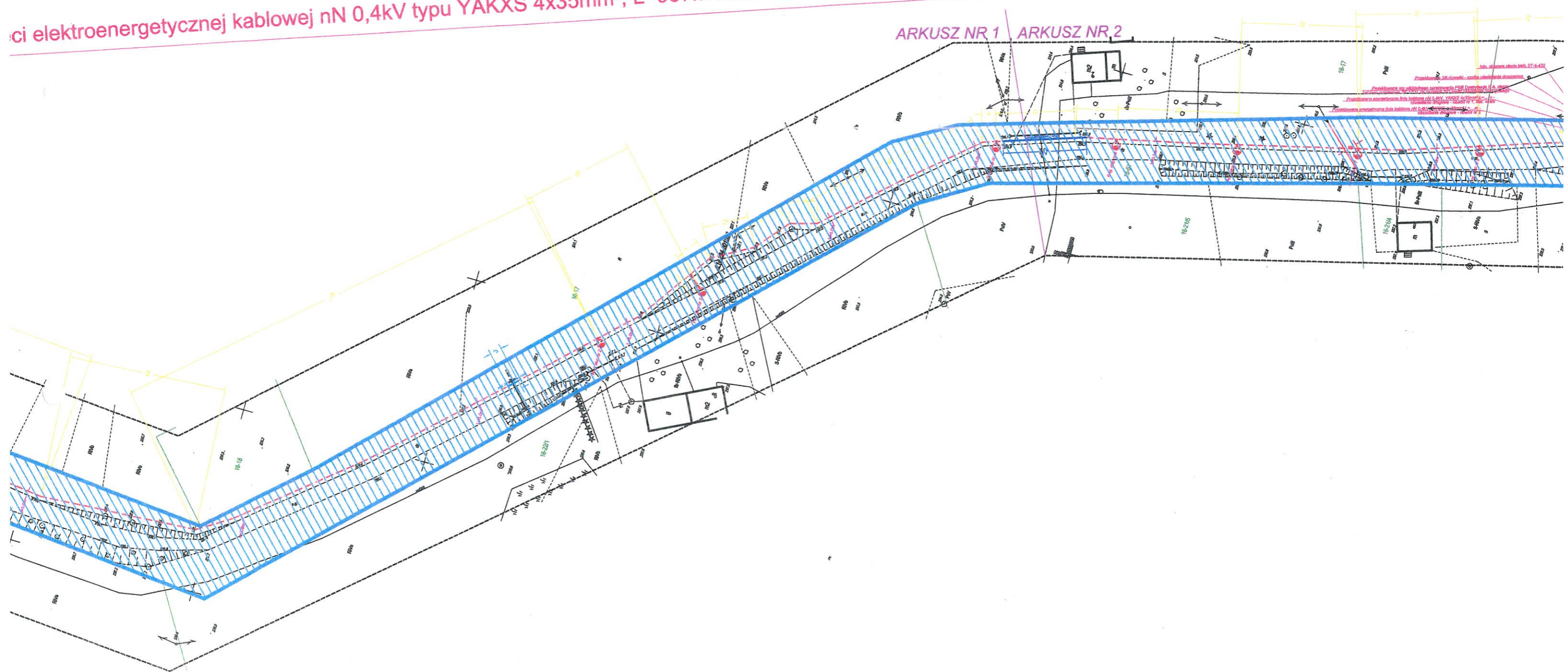
zaznaczone granice terenu objętego inwestycją

Z up. BURMISTRZA ZAŁĄCZNIK DO
mgr inż. arch. Beata Kotakowska DECYZJI nr 24/2018
p.o. KIEROWNIKA
Wydziału Gospodarki i Inwestycji
CELU PUBLICZNEGO
z 07.04.2019r.

Linie rozgraniczające teren inwestycji

Kopia mapy zasadniczej w skali 1:500,
przyjęta do państwowego zasobu geodezyjnego i kartograficznego,
wydana przez Starostę Gołdapskiego
Niniejszy projekt decyzji sporządziła
mgr inż. arch. Beata Kotakowska

ci elektroenergetycznej kablowej nN 0,4kV typu YAKXS 4x35mm², L=987m oświetlenia drogowego wraz ze słupami oświetleniowymi typu SAL-90KΦ60, oprawami ośw



Projektowana budowa sieci elektroenergetycznej kablowej nN 0

