

Szczegółowy wykaz dróg

Lp	Droga	długość	Nawierzchnia	Mapa nr
95	Skocze - Włosty	3160	Żwirowa	23
96	Skocze nr 20	1170	Żwirowa	23
97	Skocze 4	260	Żwirowa	23
		4590		

Lp	Droga	długość	Nawierzchnia	Mapa nr
98	Barkowo nr 10	1480	Żwirowa	24
99	Barkowo nr 6	1090	Żwirowa	24
100	Barkowo	750	Żwirowa	24
		3320		

Lp	Droga	długość	Nawierzchnia	Mapa nr
101	Somaniny nr 6	300	Żwirowa	26
102	Somaniny – Łobody	1650	Żwirowa	26
		1950		

Lp	Droga	długość	Nawierzchnia	Mapa nr
103	Wilkajcie nr 13	1570	Żwirowa	26
104	Wilkajcie nr 6	500	Żwirowa	26
105	Wilkajcie nr 4	600	Żwirowa	26
		2670		

Lp	Droga	długość	Nawierzchnia	Mapa nr
106	Łobody - Grygieliszki	1500	Żwirowa	27,25
107	Grygieliszki - Barkowo	1200	Żwirowa	27,25
		2700		2700

Lp	Droga	długość	Nawierzchnia	Mapa nr
108	Pietraszki Grygieliszki	2040	Żwirowa	27
109	Pietraszki 5	450	Żwirowa	27
110	Mazucie nr 9-13	215	inne	27
		2705		

Lp	Droga	długość	Nawierzchnia	Mapa nr
111	Mażucie - Uzbale	2600	inne	29,28
112	Uzbale nr 4	1220	Żwirowa	28
		3820		

Lp	Droga	długość	Nawierzchnia	Mapa nr
113	Niedrzwica nr 24	340	Żwirowa	30
114	Niedrzwica nr 25	360	Żwirowa	30
115	Bałupiany 4	380	Żwirowa	30
116	Niedrzwica - Bałupiany 10	1730	Żwirowa	30
		2810		

Lp	Droga	długość	Nawierzchnia	Mapa nr
117	Niedrzwica nr 15-11	230	inne	32
118	Niedrzwica nr 18	130	inne	32
119	ul. Zadumy - Niedrzwica	1250	Żwirowa	32
120	ul. Cmentarna 23	600	Żwirowa	32
				2210

Lp	Droga	długość	Nawierzchnia	Mapa nr
121	Piękne Łąki 12 - Bałupiany1	2040	Żwirowa	31
122	Piękne Łąki 10	630	Żwirowa	31,32
		2670		

Lp	Droga	długość	Nawierzchnia	Mapa nr
123	Juchnajcie nr 17	1030	Żwirowa	34
124	Juchnajcie nr 5	800	Żwirowa	33
125	Juchnajcie nr 23	1800	Żwirowa	33
126	Juchnajcie Włosty	3200	Żwirowa	33
127	Juchnajcie nr 3	700	Żwirowa	33
128	Sokoły 2	500	Żwirowa	34
		4830		

Lp	Droga	długość	Nawierzchnia	Mapa nr
----	-------	---------	--------------	---------

128	Osieki nr 4	710	Żwirowa	33
130	Osieki nr 1	260	Żwirowa	34
131	Jany nr 7-9	140	Żwirowa	34
132	Jany- Rożyńsk Mały do granicy lasu	1050	Żwirowa	34
133	Jany nr 1 – Rożyńsk Mały	800	Żwirowa	34
		2960		

Lp	Droga	długość	Nawierzchnia	Mapa nr
134	Drogi osiedlowe w Rożyńsku Małym w tym dojazd od zaplecza	1300	Żwirowa	35
135	Rożyńsk Mały Rożyńsk Wielki	3010	Żwirowa	37,35
136	Rożyńsk Wielki Nowa Boćwinka	2650	Żwirowa	37,35,36
137	Rożyńsk Mały Boćwinka	3170	Asfalt	35
138	Rożyńsk Mały 45	370	Żwirowa	35
139	Rożyńsk Mały Obwodnica	1140	Żwirowa	36
140	Boćwiński Młyn drogi osiedlowe	370	Żwirowa	36
141	Boćwiński Młyn 11	450	Żwirowa	36
		12460		

Lp	Droga	długość	Nawierzchnia	Mapa nr
142	Główka - Gieralizki -Jeziorki	4600	Żwirowa	39
143	Główka nr 1 i 3	290	Żwirowa	39
144	Główka 7	370	Żwirowa	39
		5260		

Lp	Droga	długość	Nawierzchnia	Mapa nr
145	Boćwinka drogi Osiedlowe	530	inne	
145	Dąbie 7	160	Żwirowa	
147	Dąbie Osiedle	240	Żwirowa	
148	Boćwinka do tartaku tylko	550	Asfalt	
149	Boćwinka Stacja i 8a	130	Żwirowa	
		1610		

Lp	Droga	długość	Nawierzchnia	Mapa nr
150	Rożyńsk - Główka	2610	Żwirowa	38
151	Główka nr 22	250	Żwirowa	38
152	Główka 27	170	Żwirowa	38

153	Główka 30	200	Żwirowa	38
154	Główka 31	580	Żwirowa	38
		3810		

Lp	Droga	długość	Nawierzchnia	Mapa nr
155	Jeziorki Wielkie 19	210	Żwirowa	42,41
156	Jeziorki Wielkie 9	520	Żwirowa	42.41
		730		

Lp	Droga	długość	Nawierzchnia	Mapa nr
157	Grabowo nr 64 Kolonia	2400	Żwirowa	43
158	Grabowo nr 12	260	Żwirowa	43
159	Grabowo nr 42-43	350	inne	43
160	Grabowo nr 5	40	asfalt	43
161	Grabowo nr 2	300	Żwirowa	43
162	Grabowo nr 70	360	Żwirowa	43
163	Grabowo 9A	55	inne	43
		3765		

Lp	Droga	długość	Nawierzchnia	Mapa nr
164	Grabowo nr 46	270	Żwirowa	42
165	Grabowo nr 47 Kolonia II	1870	Żwirowa	42
166	Grabowo nr 38	230	inne	42
167	Grabowo – Osiedle w tym dojazd do śmietników	400	inne	42
168	Grabowo nr 32	100	Żwirowa	42
169	Grabowo-Jeziorki Małe 3	650	Żwirowa	42
170	Grabowo do szkoły	190	inne	42
		3710		

Lp	Droga	długość	Nawierzchnia	Mapa nr
171	Marcinowo nr 4	300	Żwirowa	44
172	Marcinowo nr 6	1640	Żwirowa	44
173	Marcinowo 3	90	Żwirowa	44
		2030		

Lp	Droga	długość	Nawierzchnia	Mapa nr
----	-------	---------	--------------	---------

174	Osowo nr 4	950	Żwirowa	45
175	Osowo nr 5	510	Żwirowa	45
176	Osowo nr 11	400	Żwirowa	44
177	Marcinowo Osowo Marcinowo	3900	Żwirowa	44
178	Osowo nr 8	1200	Żwirowa	46
		6960		

Lp	Droga	długość	Nawierzchnia	Mapa nr
179	Kowalki wewnątrz osiedlowe	530	inne	47
180	Kowalki 3-6	2100	Żwirowa	47
		2630		

Lp	Droga	długość	Nawierzchnia	Mapa nr
181	Nasuty nr 10	630	Żwirowa	48
182	Nasuty nr 22	900	Żwirowa	48
183	Nasuty 6	100	Żwirowa	48
		1610		1610

Lp	Droga	długość	Nawierzchnia	Mapa nr
184	Siedlisko -Kowalki	2160	Żwirowa	50,49
185	Siedlisko 17	170	Żwirowa	49
186	Siedlisko nr 33	1900	Żwirowa	49
187	Siedlisko nr 1	380	Żwirowa	50
188	Siedlisko nr 18	680	Żwirowa	50
				5290

Lp	Droga	długość	Nawierzchnia	Mapa nr
189	Dunajek nr 11	780	Żwirowa	52
190	Dunajek 24B	1000	Żwirowa	52
191	Dunajek nr 3	420	Żwirowa	52
192	Duanjek nr 4	70	Żwirowa	52
193	Duanjek 29	150	Żwirowa	52
194	Dunajek 6	220	Żwirowa	52
195	Dunajek Mały	700	Żwirowa	51
196	Dunajek nr 13	150	Żwirowa	52
197	Dunajek 16	320	Żwirowa	52
		3810		



Mapa NR 24

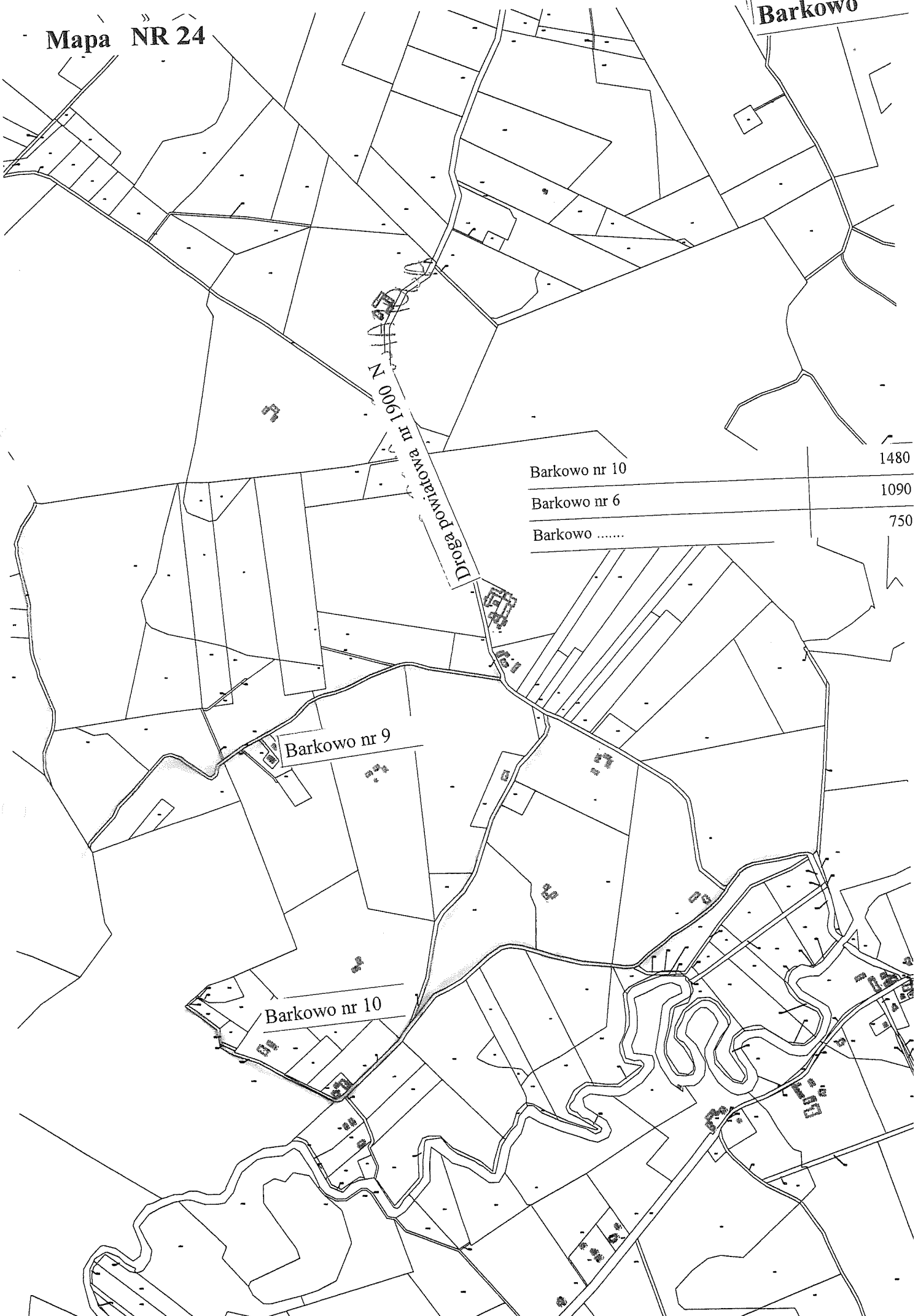
Barkowo

Druga powiatowa nr 1906 N

Barkowo nr 10	1480
Barkowo nr 6	1090
Barkowo	750

Barkowo nr 9

Barkowo nr 10



Mapa NR 25

Lobody

Łobody - Grygieliszki	1500
Grygieliszki - Barkowo	1200
Somaniny - Łobody	1650

Pietraszki Grygieliszki

Łobody - Grygieliszki

GRYGIELISZKI

Grygieliszki - Barkowo

Droga powiatowa nr 1900 N

Łobody

Mapa NR 26

Wilkajcie

Wilkajcie nr 6

Wilkajcie nr 4

Wilkajcie nr 13

Somaniny nr 6

Droga powiatowa nr 1784 N

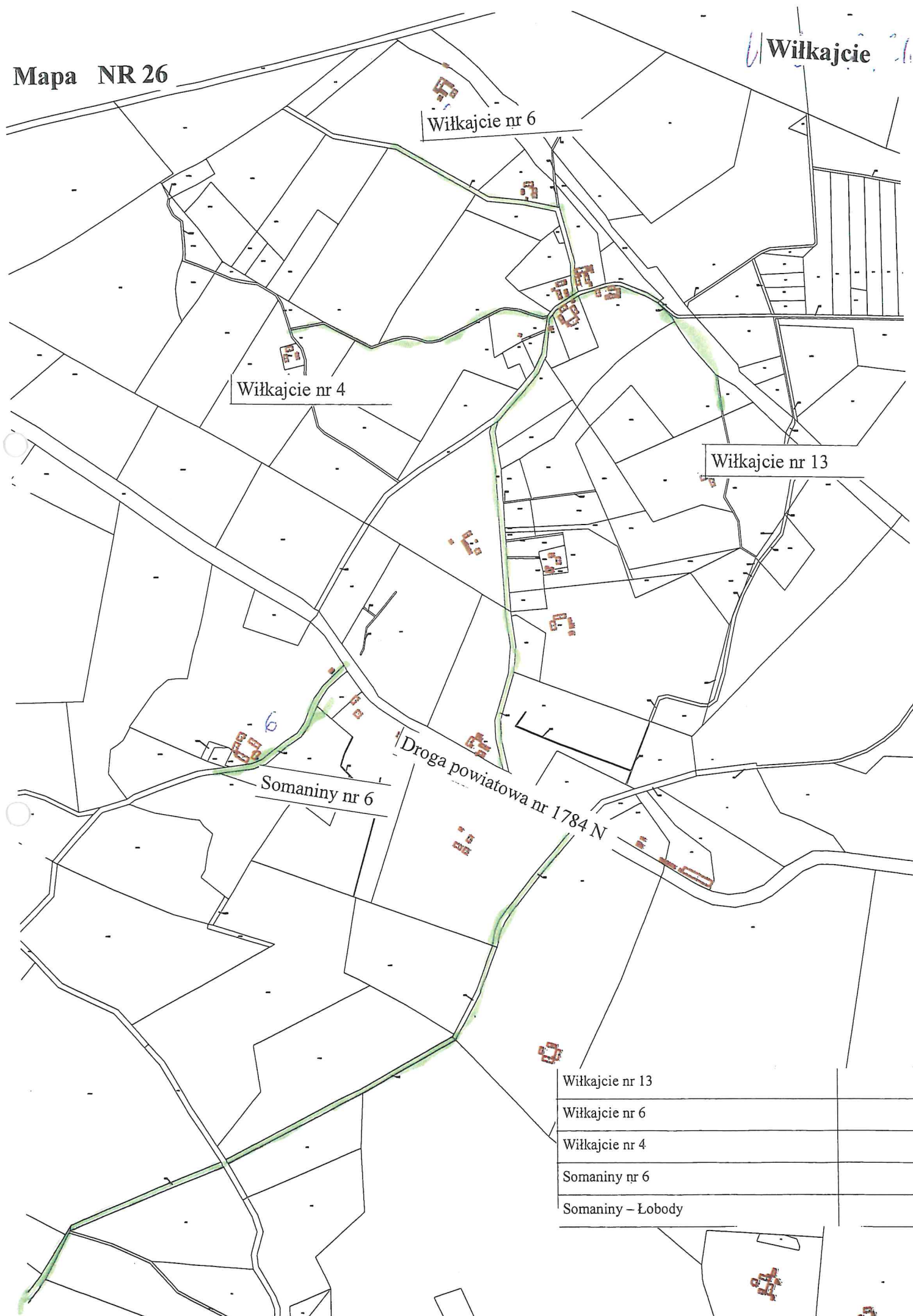
Wilkajcie nr 13

Wilkajcie nr 6

Wilkajcie nr 4

Somaniny nr 6

Somaniny – Łobody



Mażucie

Pietraszki

Grygieliszki

Droga powiatowa nr 1784 N

Pietraszki

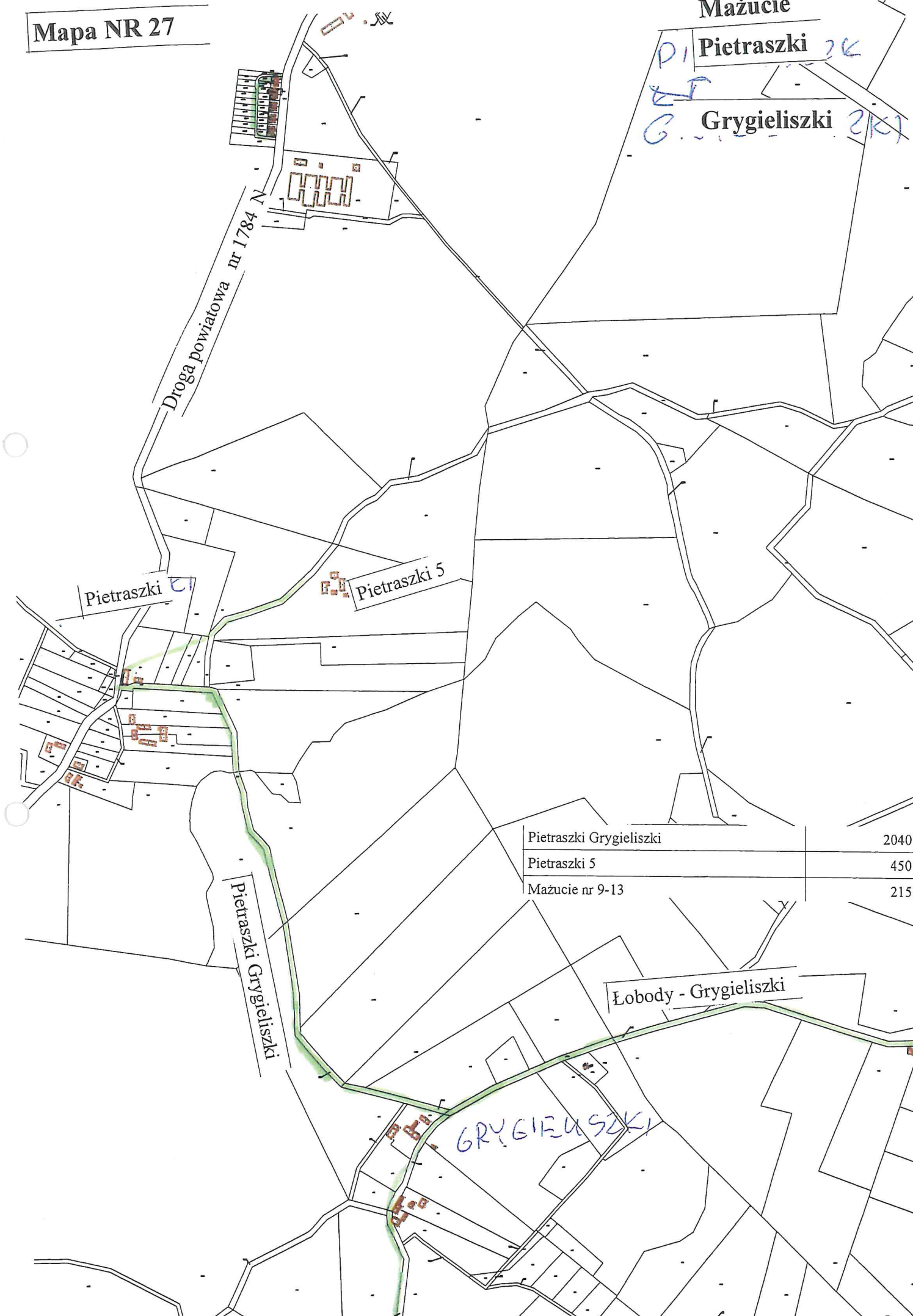
Pietraszki 5

Pietraszki Grygieliszki

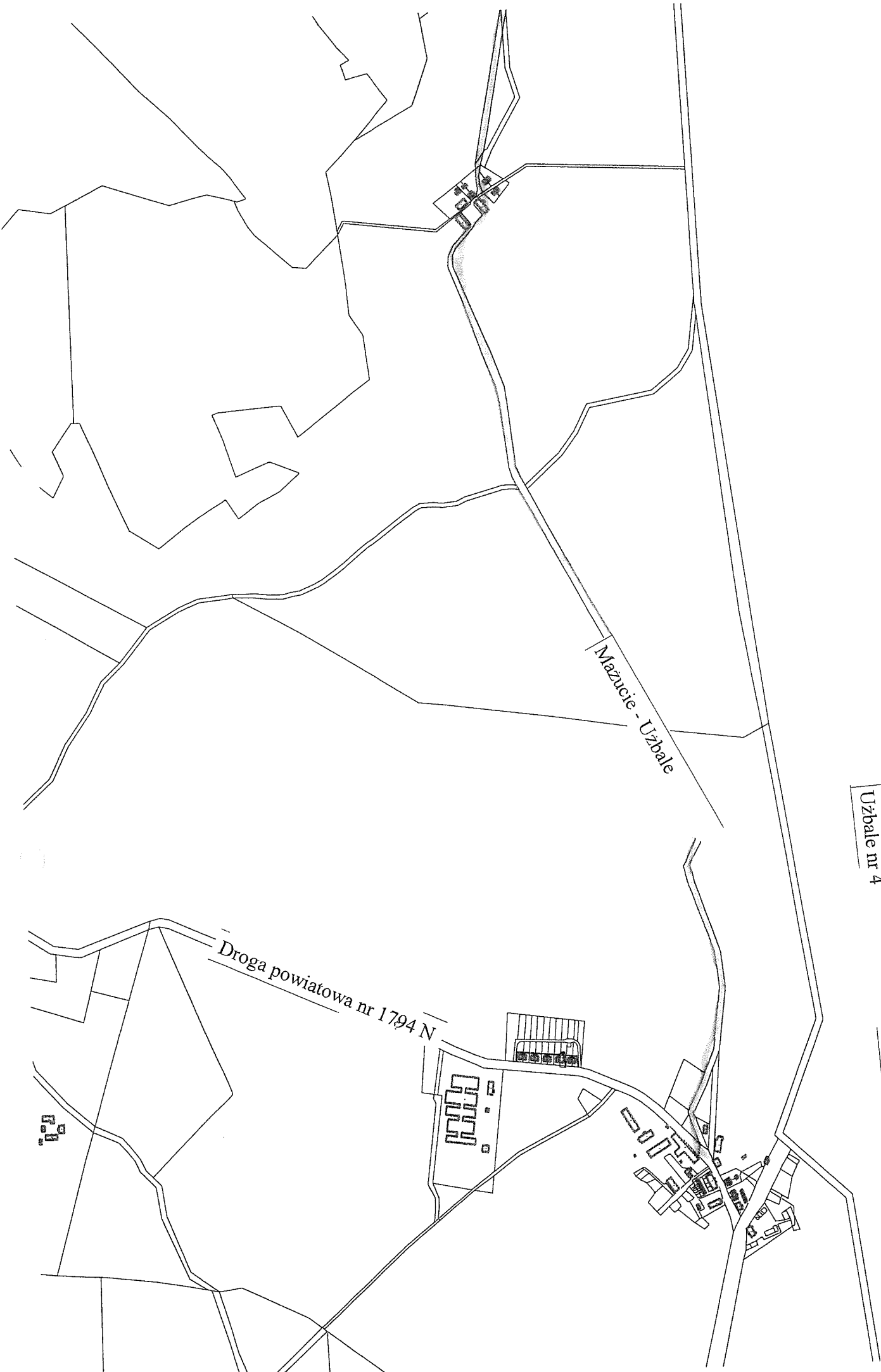
Łobody - Grygieliszki

GRYGIELISZKI

Pietraszki Grygieliszki	2040
Pietraszki 5	450
Mażucie nr 9-13	215



Mapa NR 28

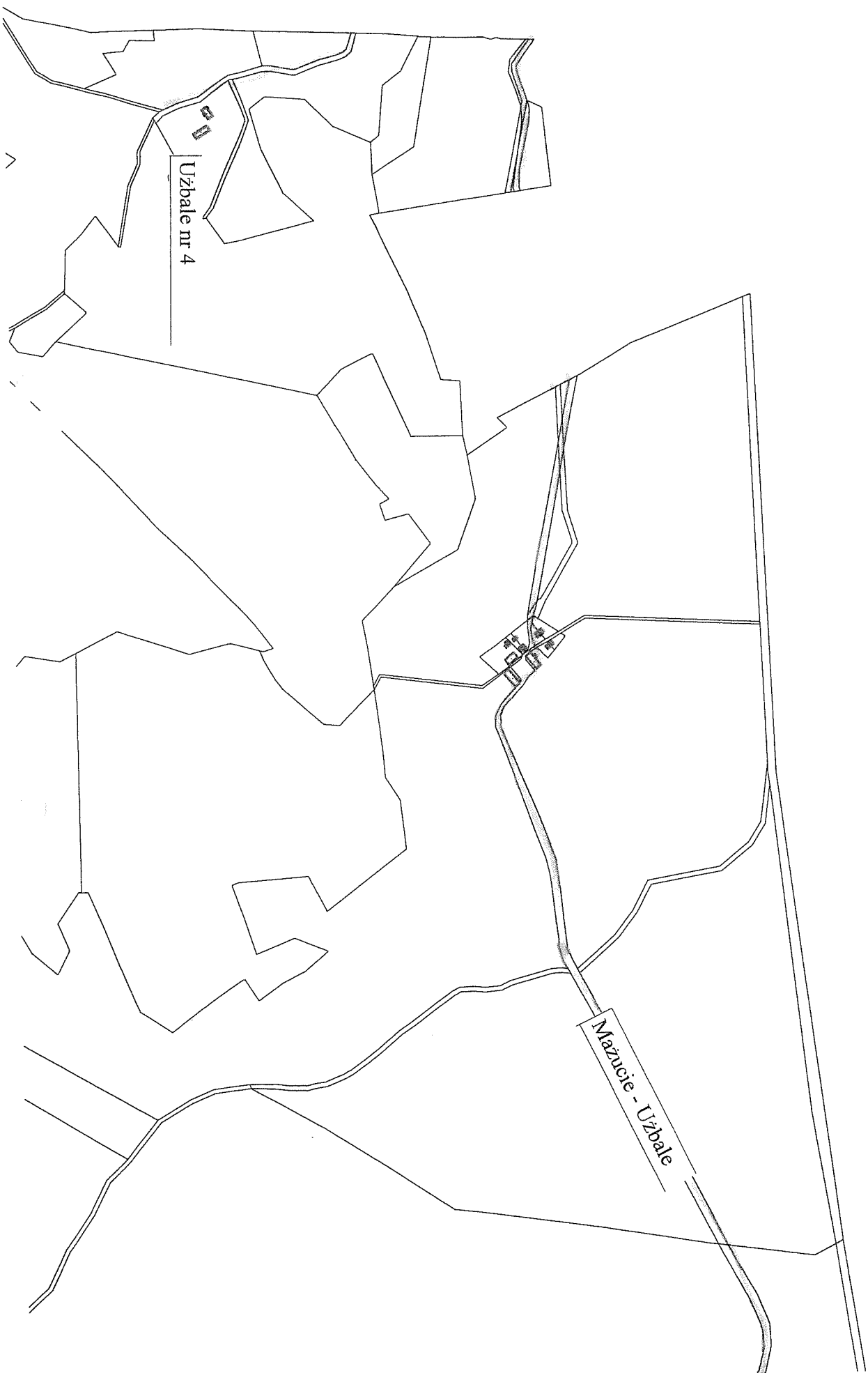


Mazucie - Uzbale
Uzbale nr 4

1220
2600

Mapa NR 29

Mazucie - Uzbale	2600
Uzbale nr 4	1220



Mapa NR 30

Bałupiany

Niedzwica nr 24

Niedzwica nr 25

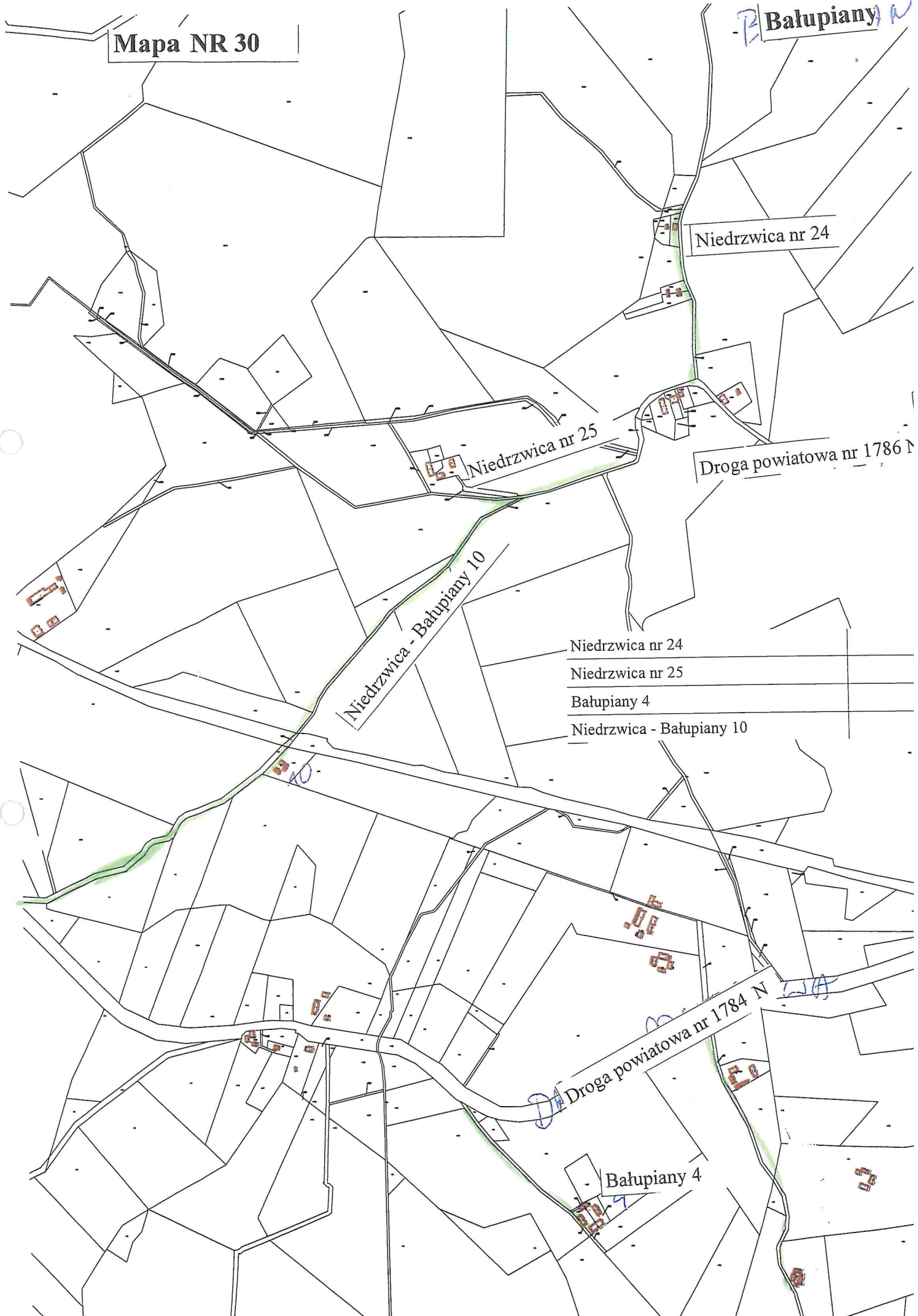
Droga powiatowa nr 1786

Niedzwica - Bałupiany 10

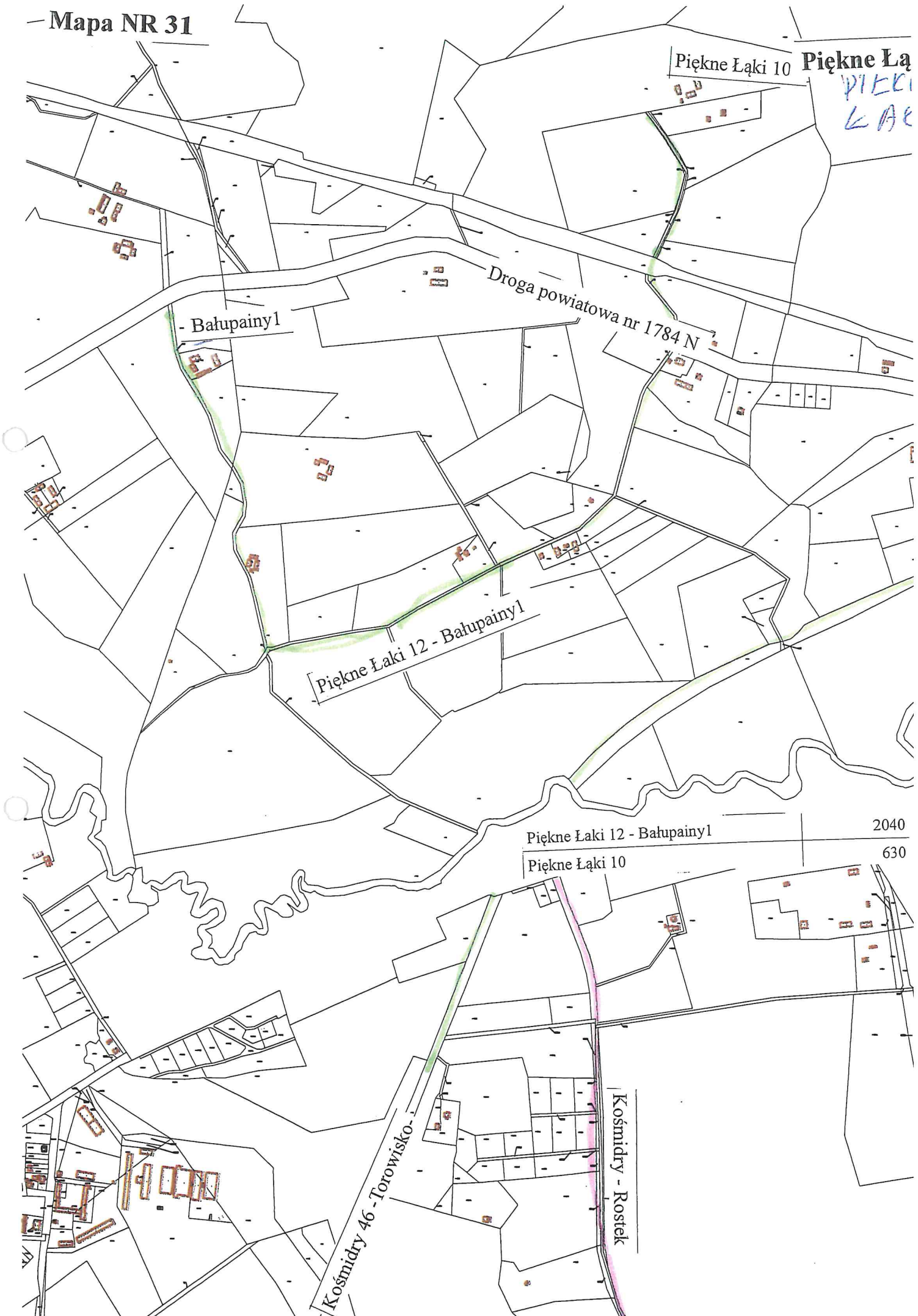
- Niedzwica nr 24
- Niedzwica nr 25
- Bałupiany 4
- Niedzwica - Bałupiany 10

Droga powiatowa nr 1784

Bałupiany 4



Mapa NR 31



Piękne Łąki 10

Piękne Łąki

PIEKNE
ŁĄKI

- Bałupainy I

Droga powiatowa nr 1784 N

Piękne Łąki 12 - Bałupainy I

Piękne Łąki 12 - Bałupainy I

2040

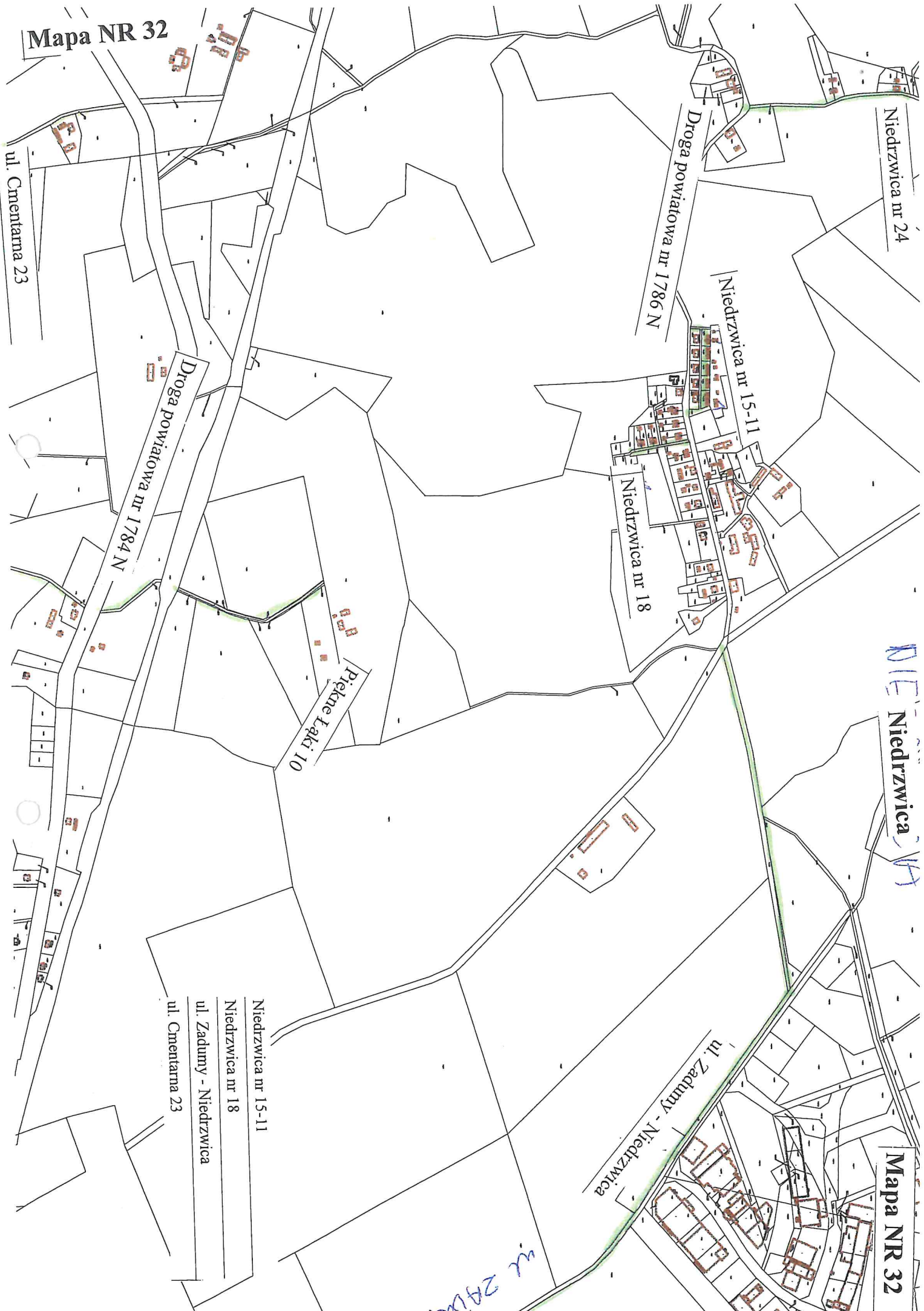
Piękne Łąki 10

630

Kośmidry 46 - Torowisko

Kośmidry - Rostek

Mapa NR 32



Niedrzewica nr 24

Niedrzewica nr 15-11

Niedrzewica nr 18

Piekne Łąki 10

Niedrzewica

ul. Zadumy - Niedrzewica

Mapa NR 32

Niedrzewica nr 15-11

Niedrzewica nr 18

ul. Zadumy - Niedrzewica

ul. Cmentarna 23

ul. Cmentarna 23

Droga powiatowa nr 1784 N

Droga powiatowa nr 1786 N

ul. Zadumy

Mapa NR 33

Juchnajcie nr 23

Juchnajcie

Juchnajcie nr 3

Juchnajcie nr 5

Osieki nr 4

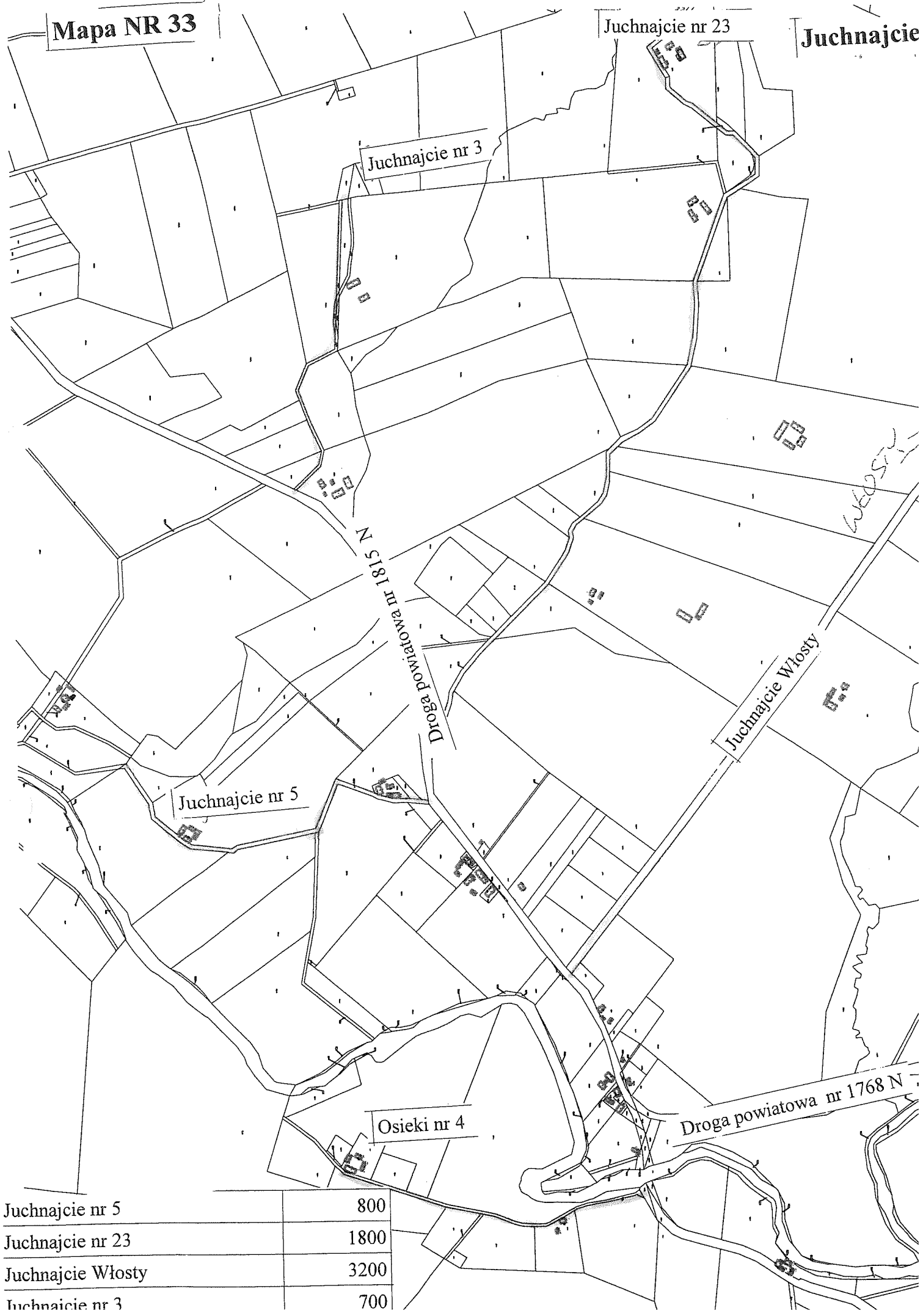
Juchnajcie Włosty

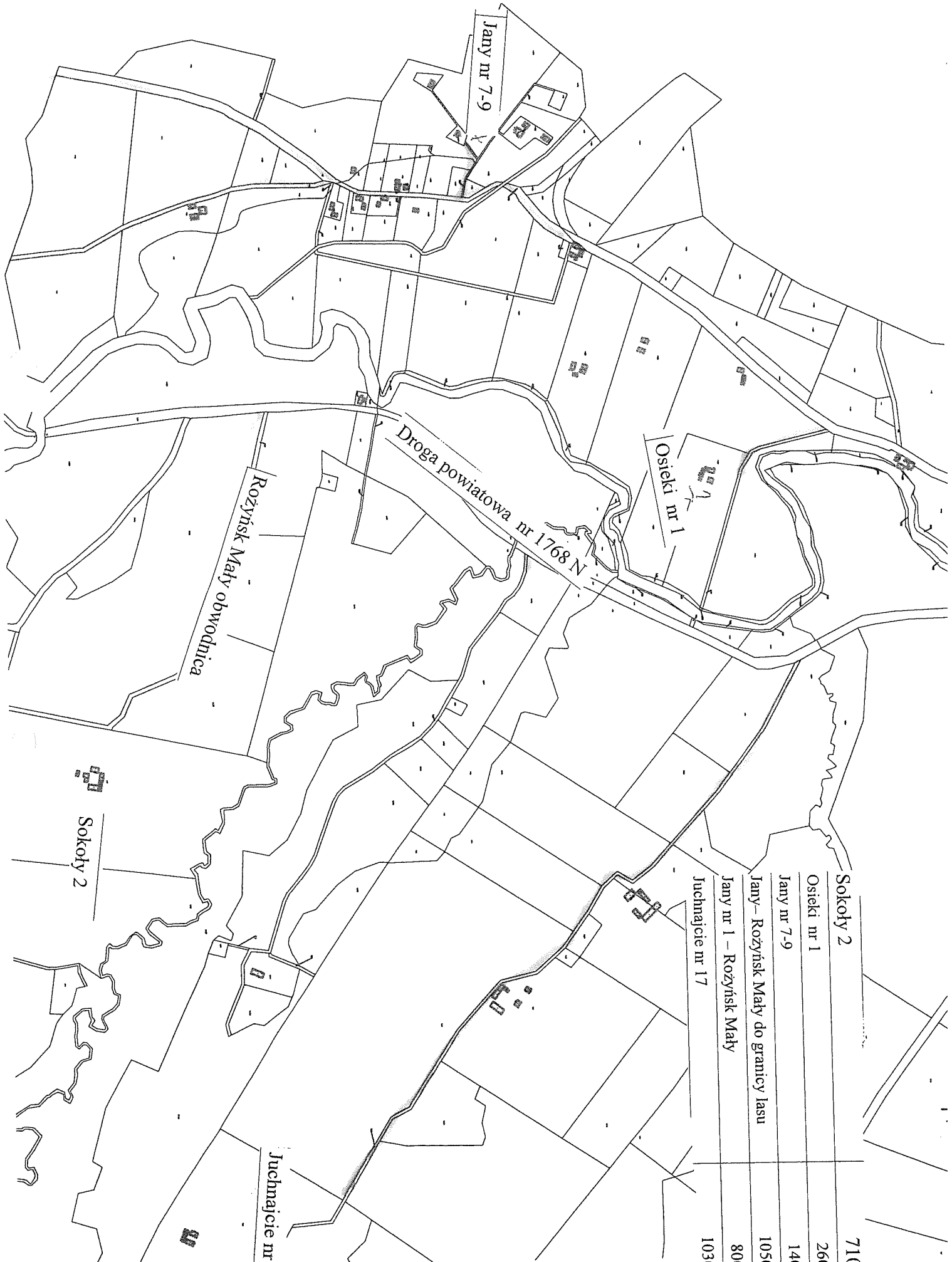
Droga powiatowa nr 1768 N

Droga powiatowa nr 1815 N

WŁOSTY

Juchnajcie nr 5	800
Juchnajcie nr 23	1800
Juchnajcie Włosty	3200
Juchnajcie nr 3	700





Jany nr 1 -
Mapa NR 35

Rożyńsk Mały

1744
 sokół

Rożyńsk Mały 45

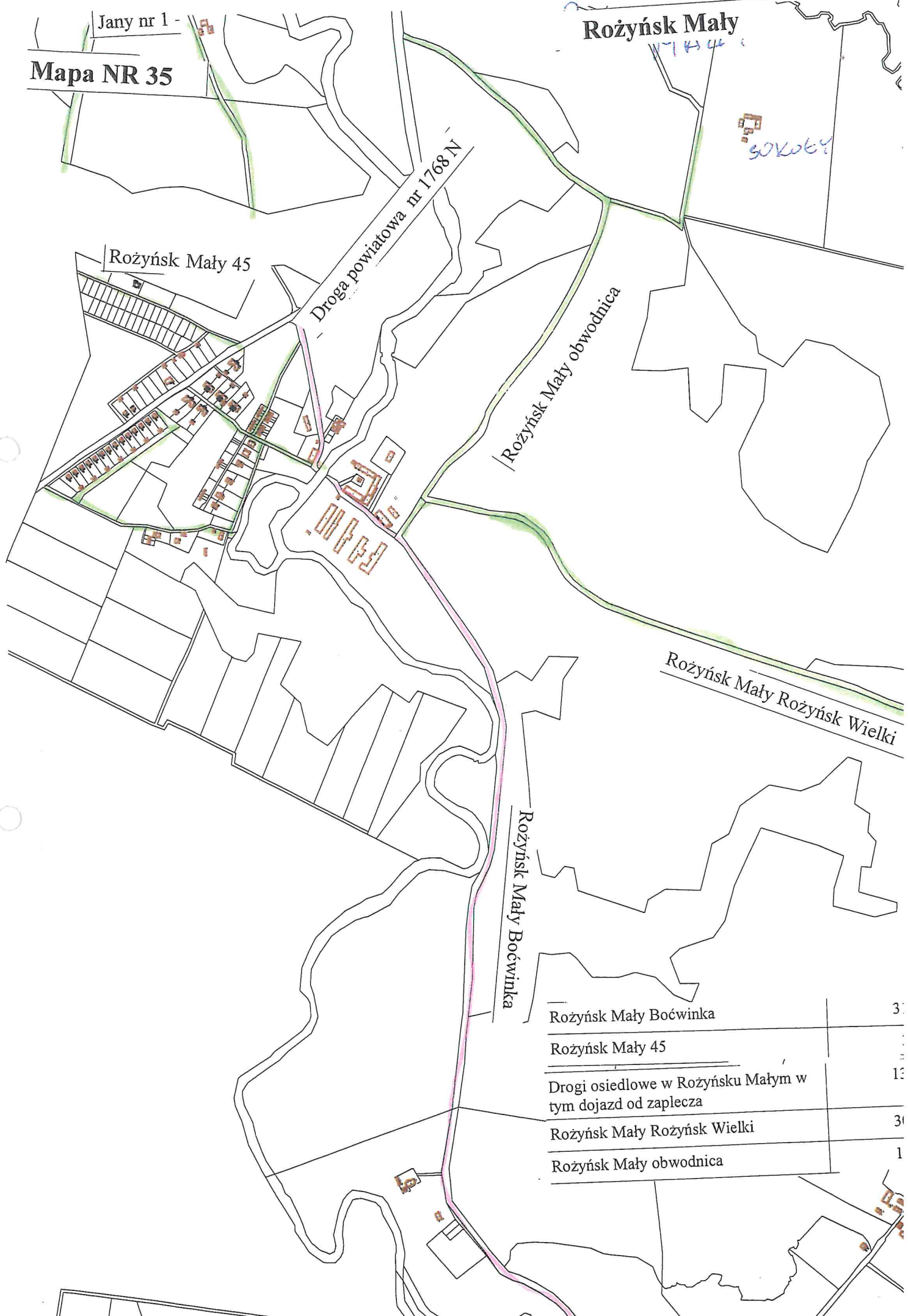
Droga powiatowa nr 1768 N

Rożyńsk Mały obwodnica

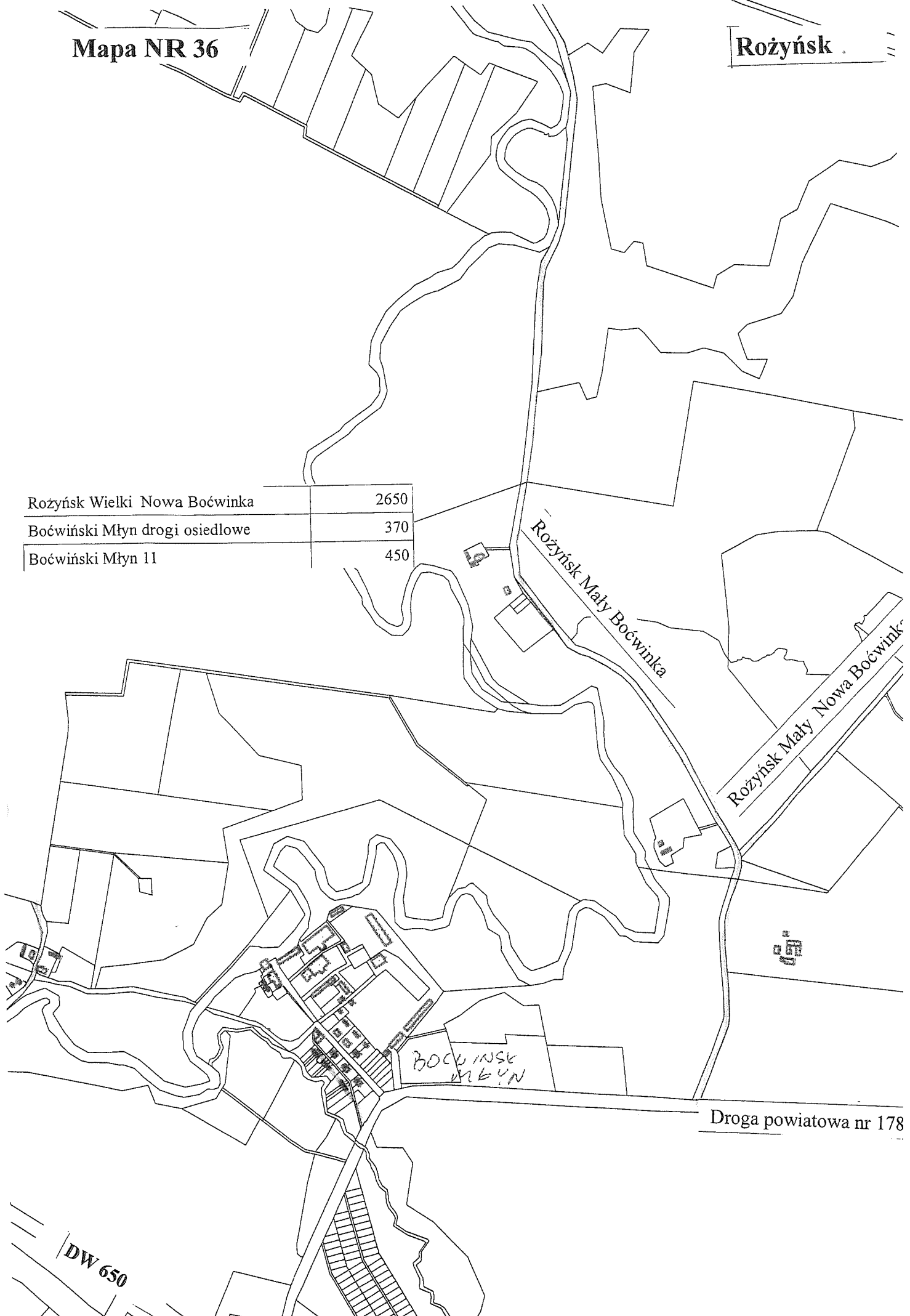
Rożyńsk Mały Rożyńsk Wielki

Rożyńsk Mały Boćwinka

Rożyńsk Mały Boćwinka	30
Rożyńsk Mały 45	13
Drogi osiedlowe w Rożyńsku Małym w tym dojazd od zaplecza	30
Rożyńsk Mały Rożyńsk Wielki	1
Rożyńsk Mały obwodnica	



Rożyńsk Wielki Nowa Boćwinka	2650
Boćwiński Młyn drogi osiedlowe	370
Boćwiński Młyn 11	450



Droga powiatowa nr 178

DW 650



Rożyńsk Wielki Nowa Boćwinka

2650

Rożyńsk Mały Boćwinka

3170

Mapa NR 38

Główka

PE Droga powiatowa nr 1788 N

Rożyńsk - Główka	2610
Główka nr 22	250
Główka 27	170
Główka 30	200
Główka 31	580

Rożyńsk - Główka

Główka 30

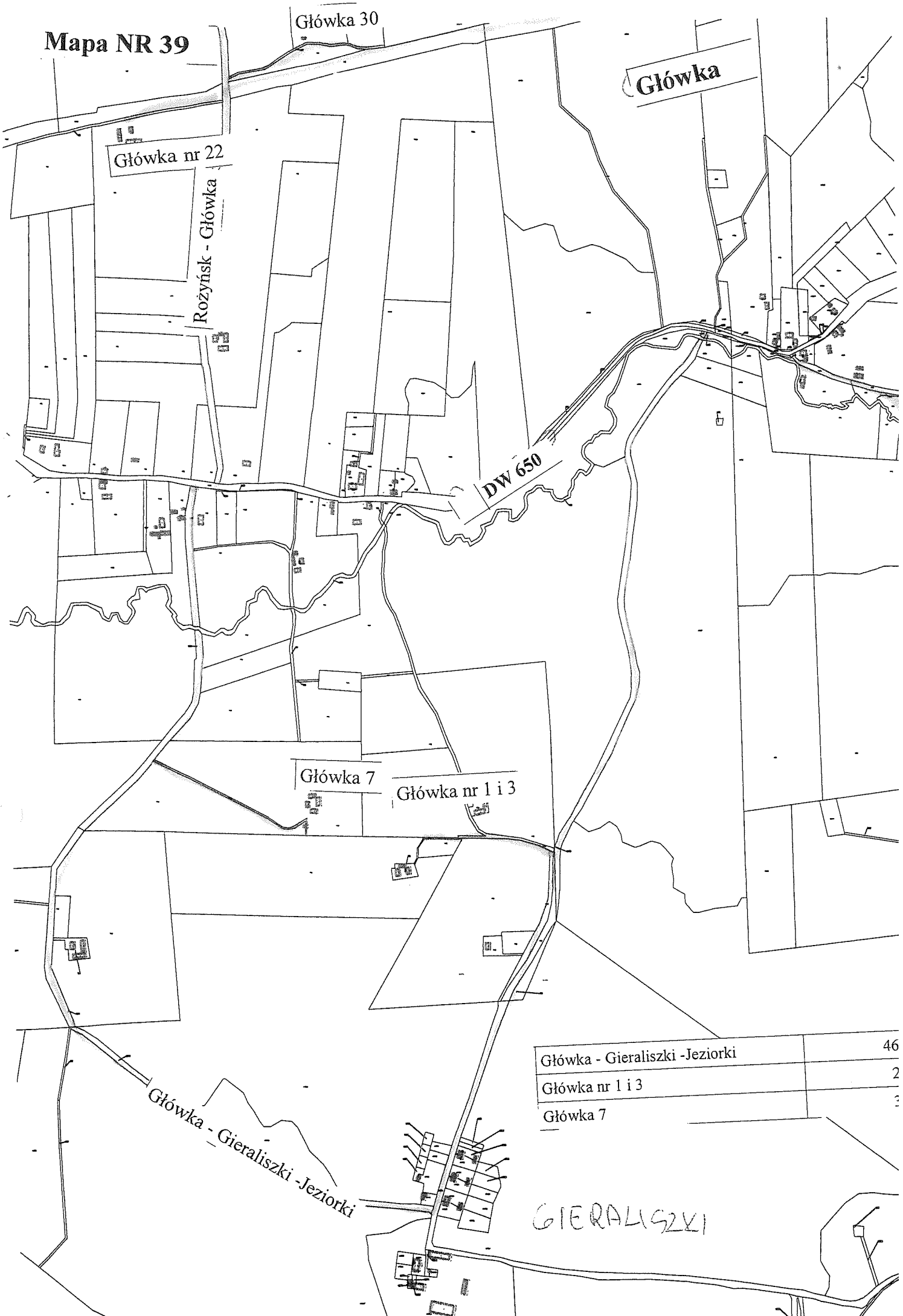
Główka 31

Główka nr 22

DW 650

27

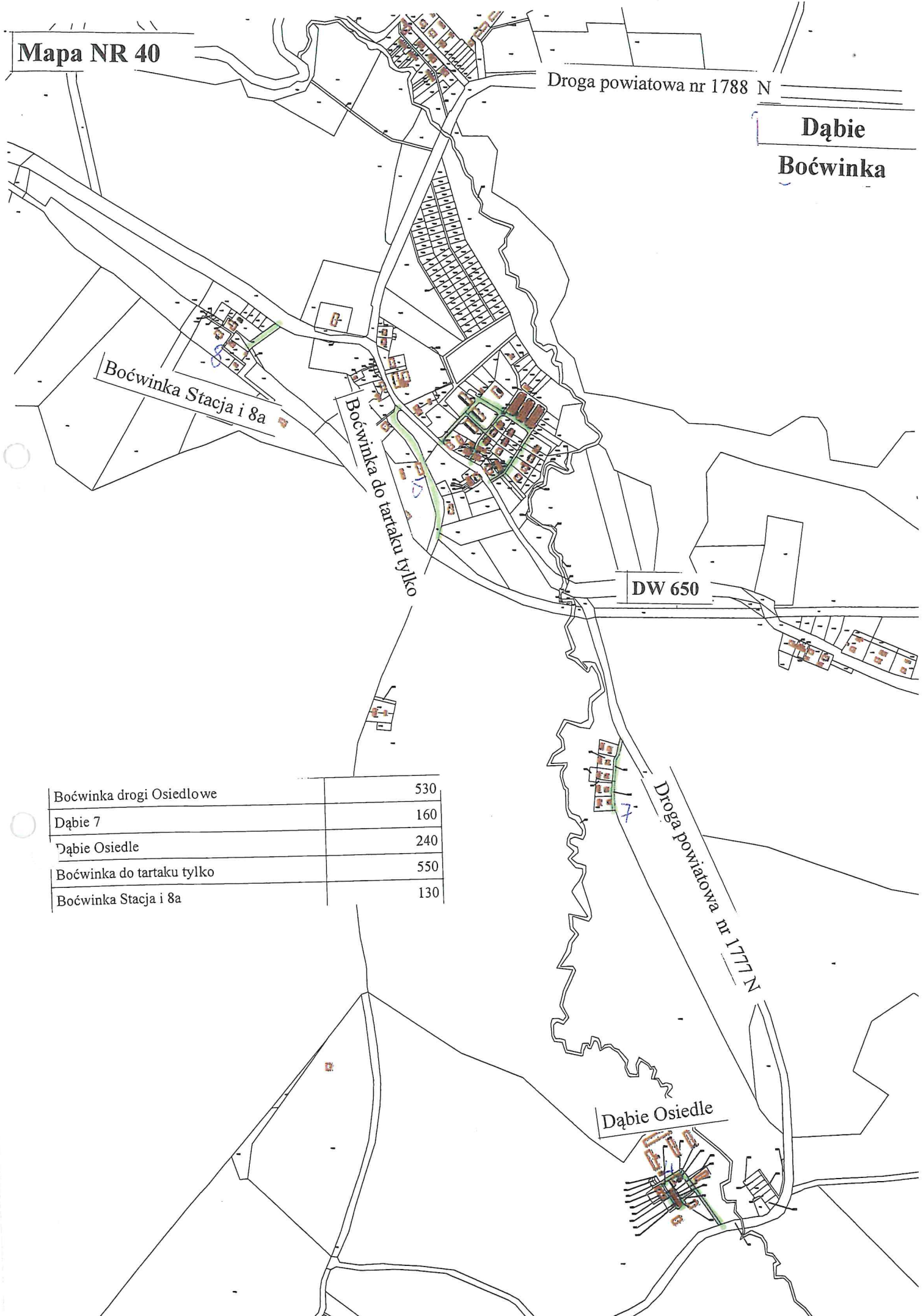
Mapa NR 39



Główka - Gieraliszki - Jeziorki	46
Główka nr 1 i 3	2
Główka 7	3

GIERALISZKI

Mapa NR 40



Boćwinka drogi Osiedlowe	530
Dąbie 7	160
Dąbie Osiedle	240
Boćwinka do tartaku tylko	550
Boćwinka Stacja i 8a	130

Mapa NR 41

Jeziorki

Jeziorki Małe 3

Jeziorki Wielkie 19

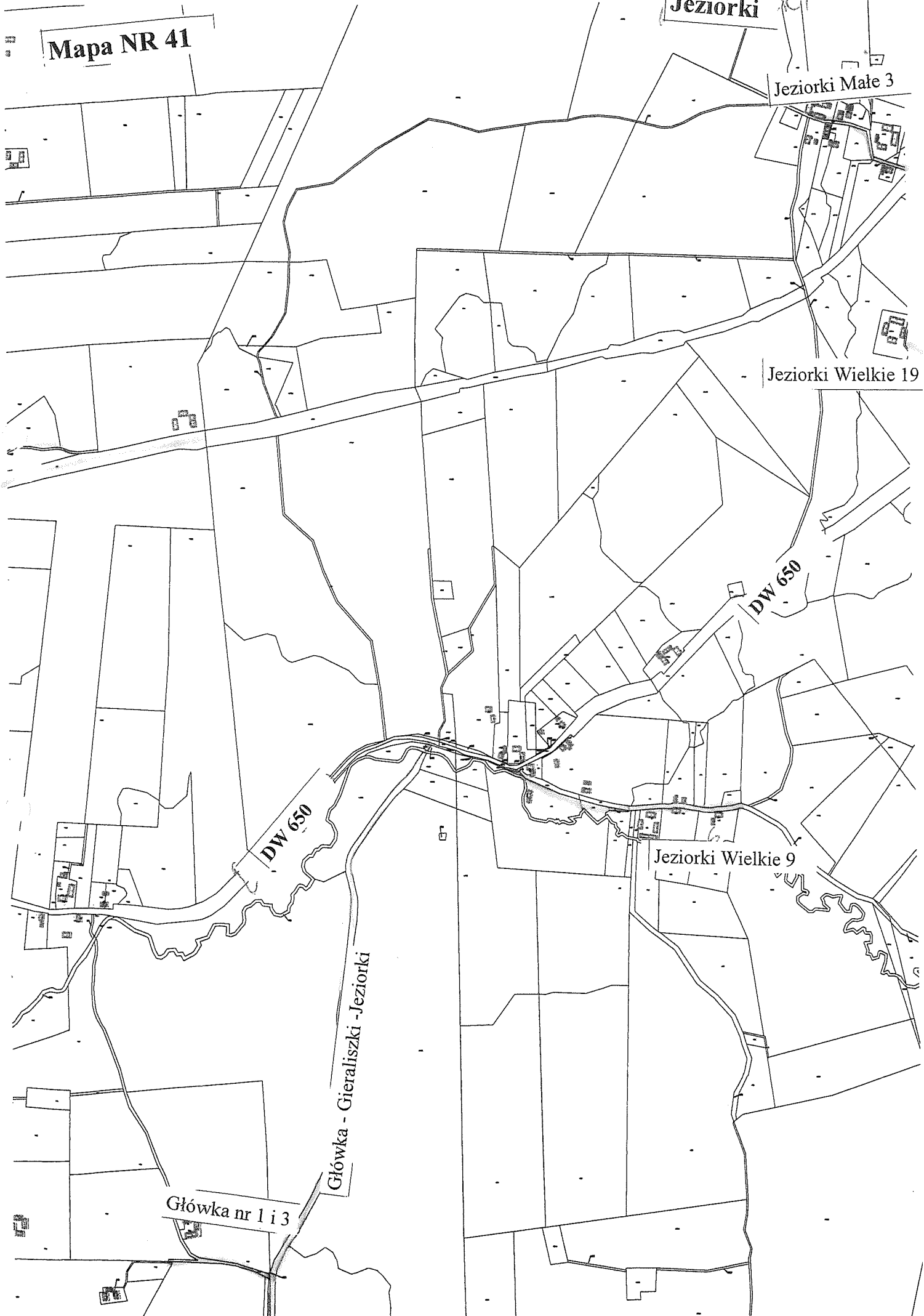
DW 650

DW 650

Jeziorki Wielkie 9

Główka - Gieraliszki - Jeziorki

Główka nr 1 i 3



Mapa NR 42

Grabowo

Grabowo nr 46	2
Grabowo nr 47 Kolonia II	18
Grabowo nr 38	2
Grabowo – Osiedle w tym dojazd do śmietników	4
Grabowo nr 32	1
Grabowo-Jeziorki Małe 3	0
Grabowo do szkoły	
Grabowo 9A	
Jeziorki Wielkie 19	
Jeziorki Wielkie 9	

Grabowo

Grabowo nr 70

Droga powiatowa nr

Grabowo do szkoły

Grabowo nr 38

JEZIORKI MAŁE

Grabowo-Je

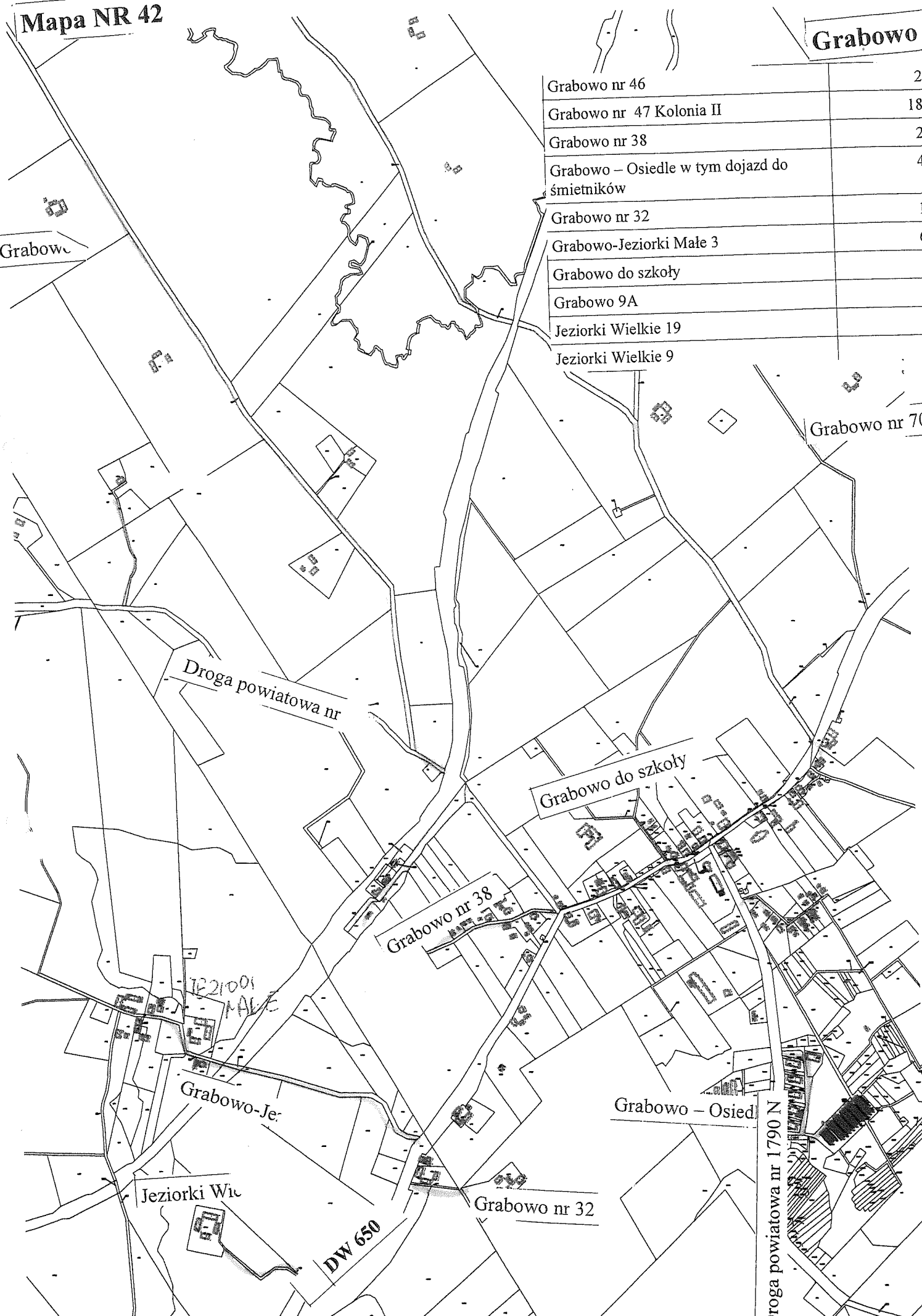
Jeziorki Wie

DW 650

Grabowo nr 32

Grabowo – Osied

roga powiatowa nr 1790 N

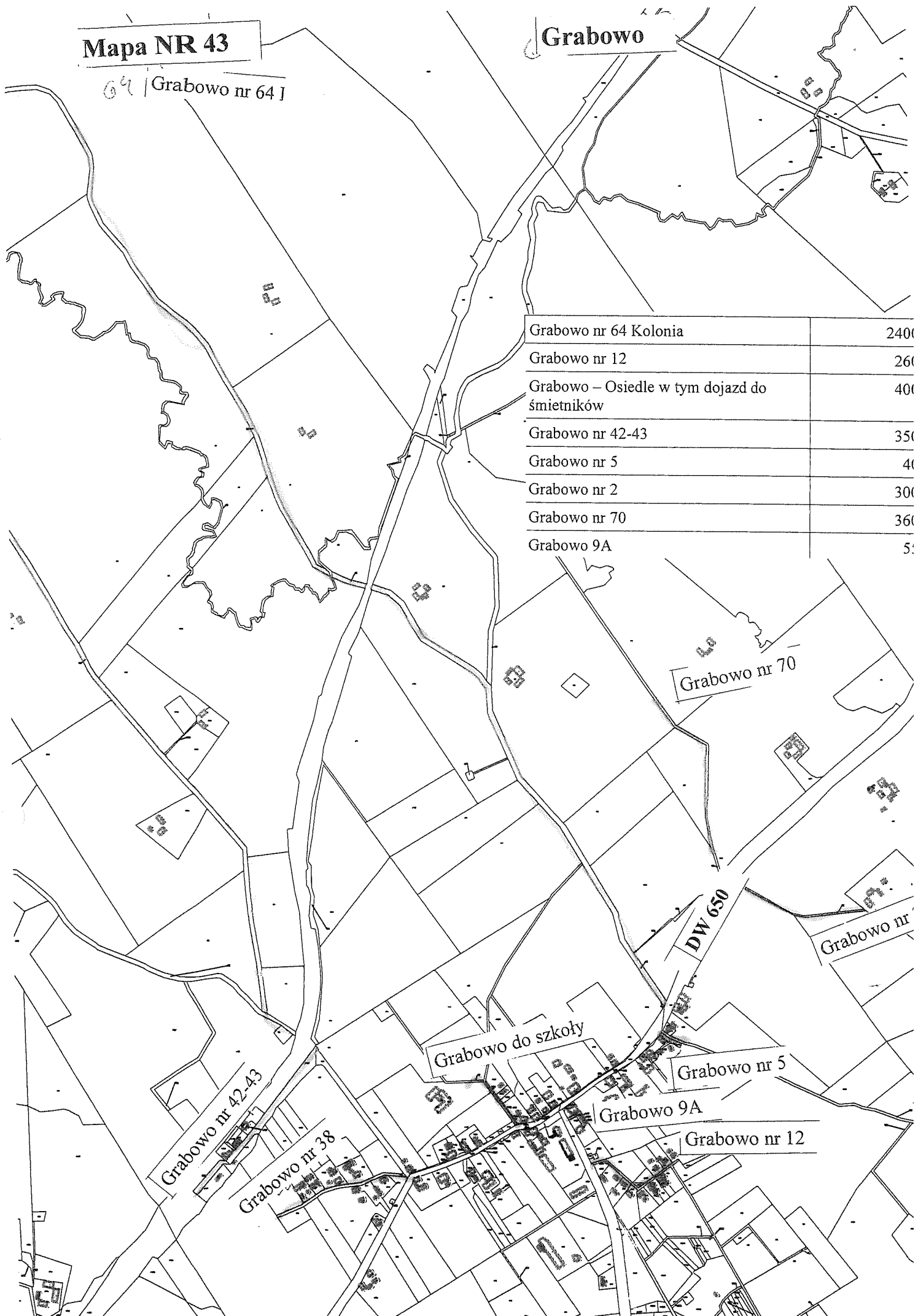


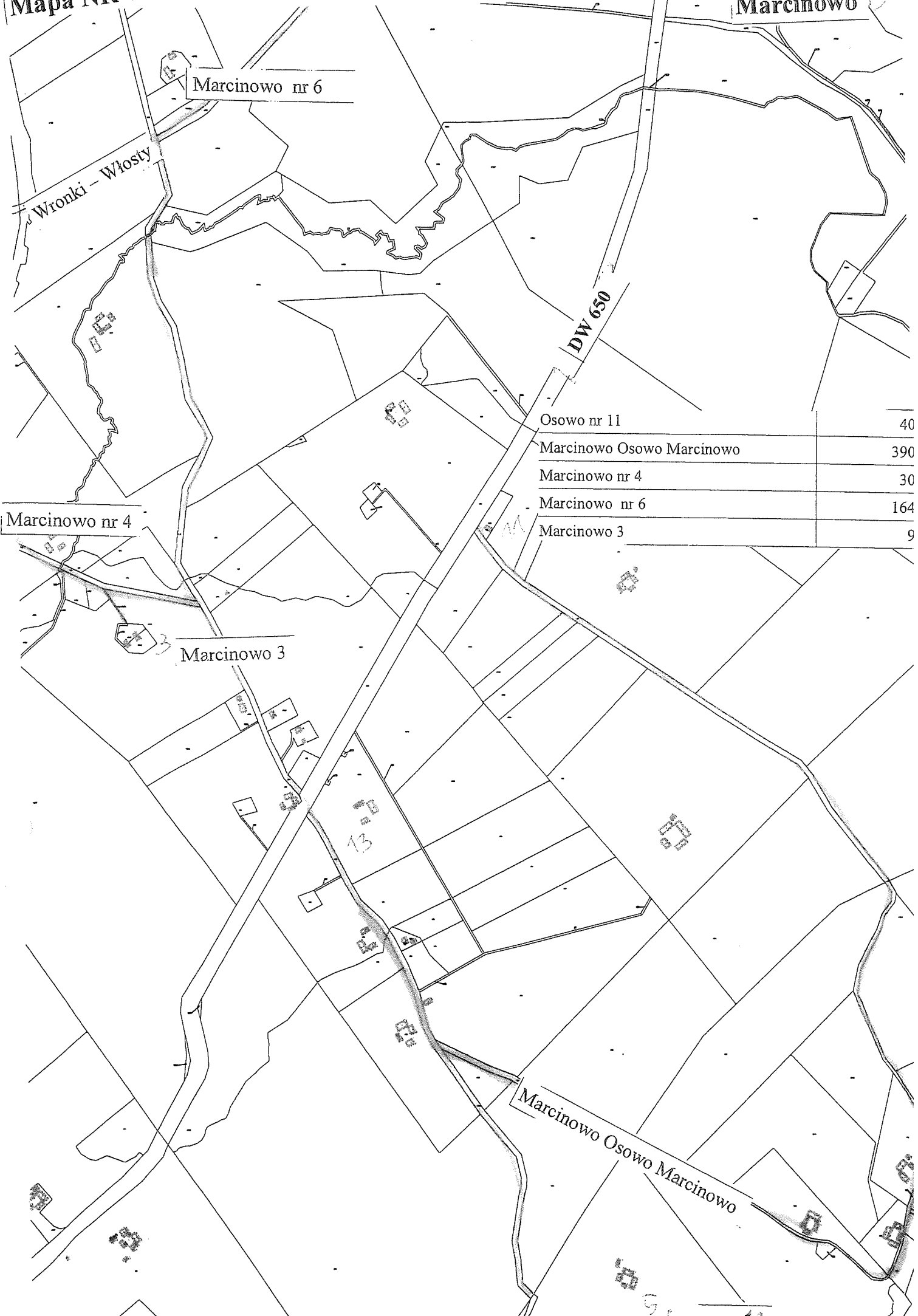
Mapa NR 43

Grabowo

64 | Grabowo nr 64 I

Grabowo nr 64 Kolonia	2400
Grabowo nr 12	260
Grabowo – Osiedle w tym dojazd do śmietników	400
Grabowo nr 42-43	350
Grabowo nr 5	40
Grabowo nr 2	300
Grabowo nr 70	360
Grabowo 9A	50





Osowo nr 11	40
Marcinowo Osowo Marcinowo	390
Marcinowo nr 4	30
Marcinowo nr 6	164
Marcinowo 3	9

Mapa NR 45

Osowo

Marcinowo Osowo Marcinowo

Osowo nr 4

Osowo nr 6

Osowo nr 4

9

Osowo nr 5

5



Mapa NR 46

Osowo

Osowo nr 8

Osowo nr 8

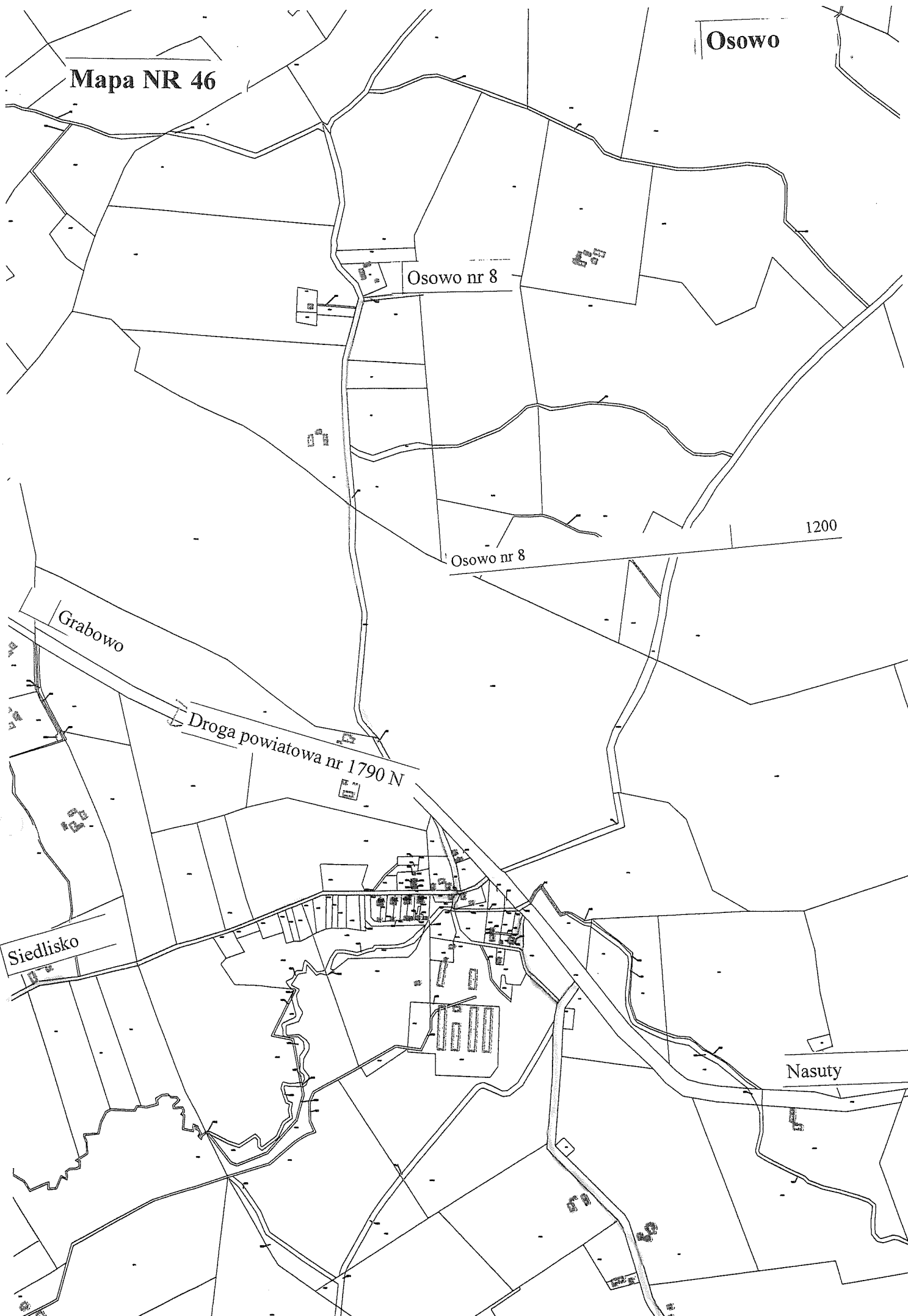
1200

Grabowo

Droga powiatowa nr 1790 N

Siedlisko

Nasuty



Mapa NR 47

Kowalki

Grabowo

Droga	długość
Kowalki wewnątrz osiedlowe	5
Kowalki 3-6	21

Kowalki wewnątrz osiedlowe

Nasuty

Droga powiatowa nr 1790 N

Kowalki 3-6

3

Mapa NR 48

Nasuty

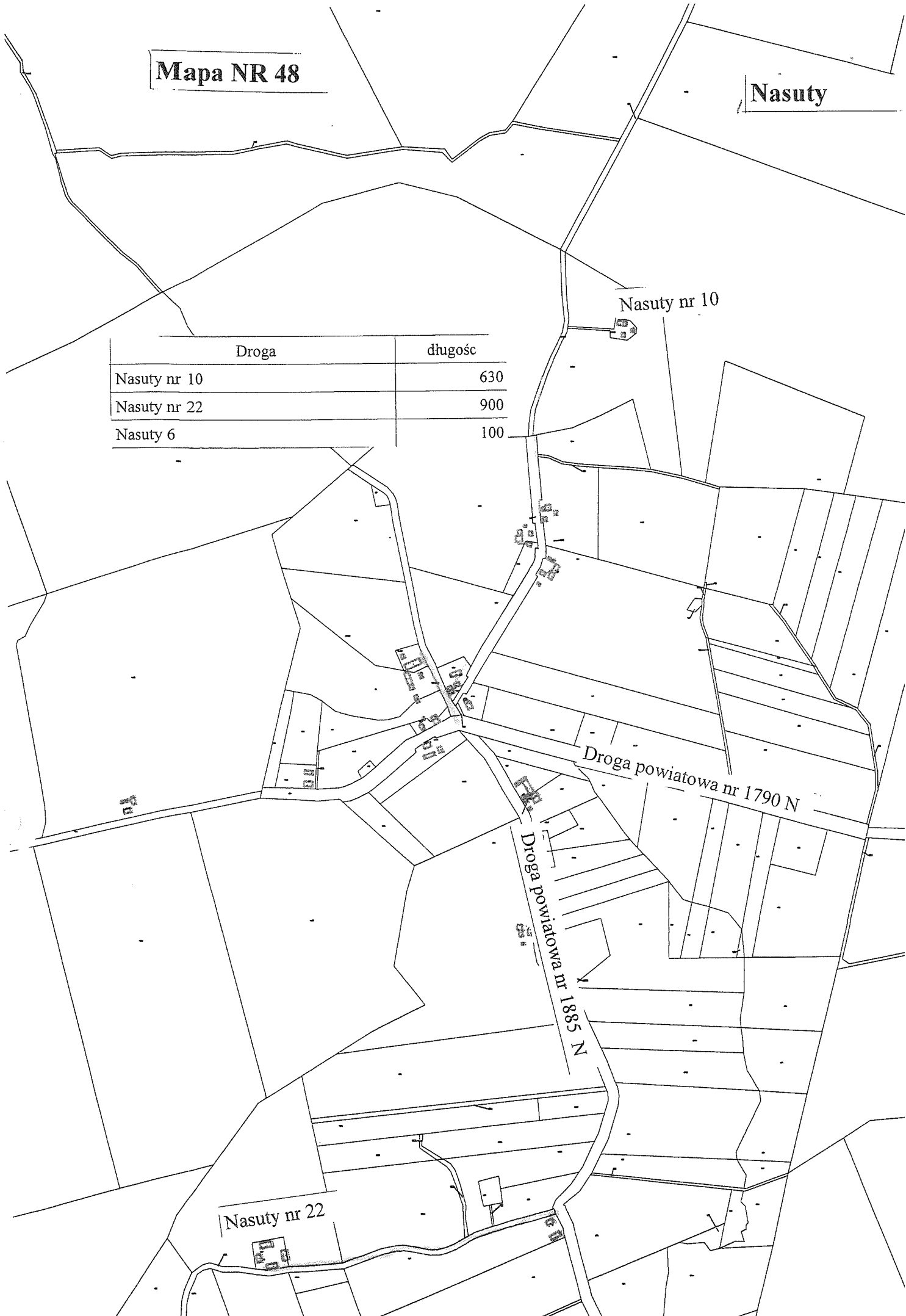
Droga	długość
Nasuty nr 10	630
Nasuty nr 22	900
Nasuty 6	100

Nasuty nr 10

Droga powiatowa nr 1790 N

Droga powiatowa nr 1885 N

Nasuty nr 22



Mapa NR 49

Siedlisko

Kowalki

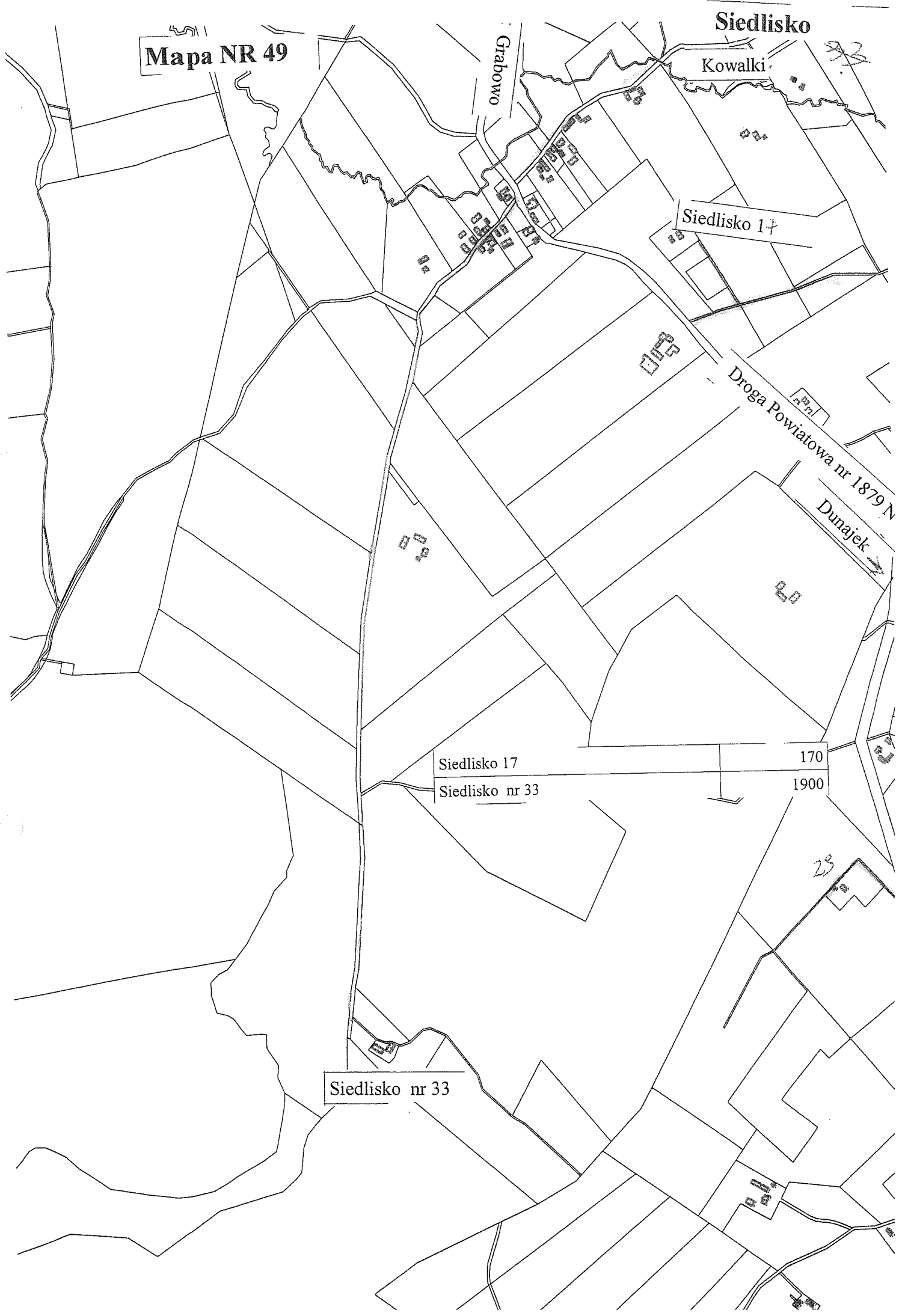
Grabowo

Siedlisko 17

Droga Powiatowa nr 1879 N
Dunajek

Siedlisko 17	170
Siedlisko nr 33	1900

Siedlisko nr 33



Mapa NR 50

Siedlisko

Grabowo

Siedlisko nr 1

Kowalki

Siedlisko -Kowalki

Siedlisko 17

Siedlisko nr 18

Siedlisko -Kowalki	216
Siedlisko nr 18	61
Siedlisko nr 1	31

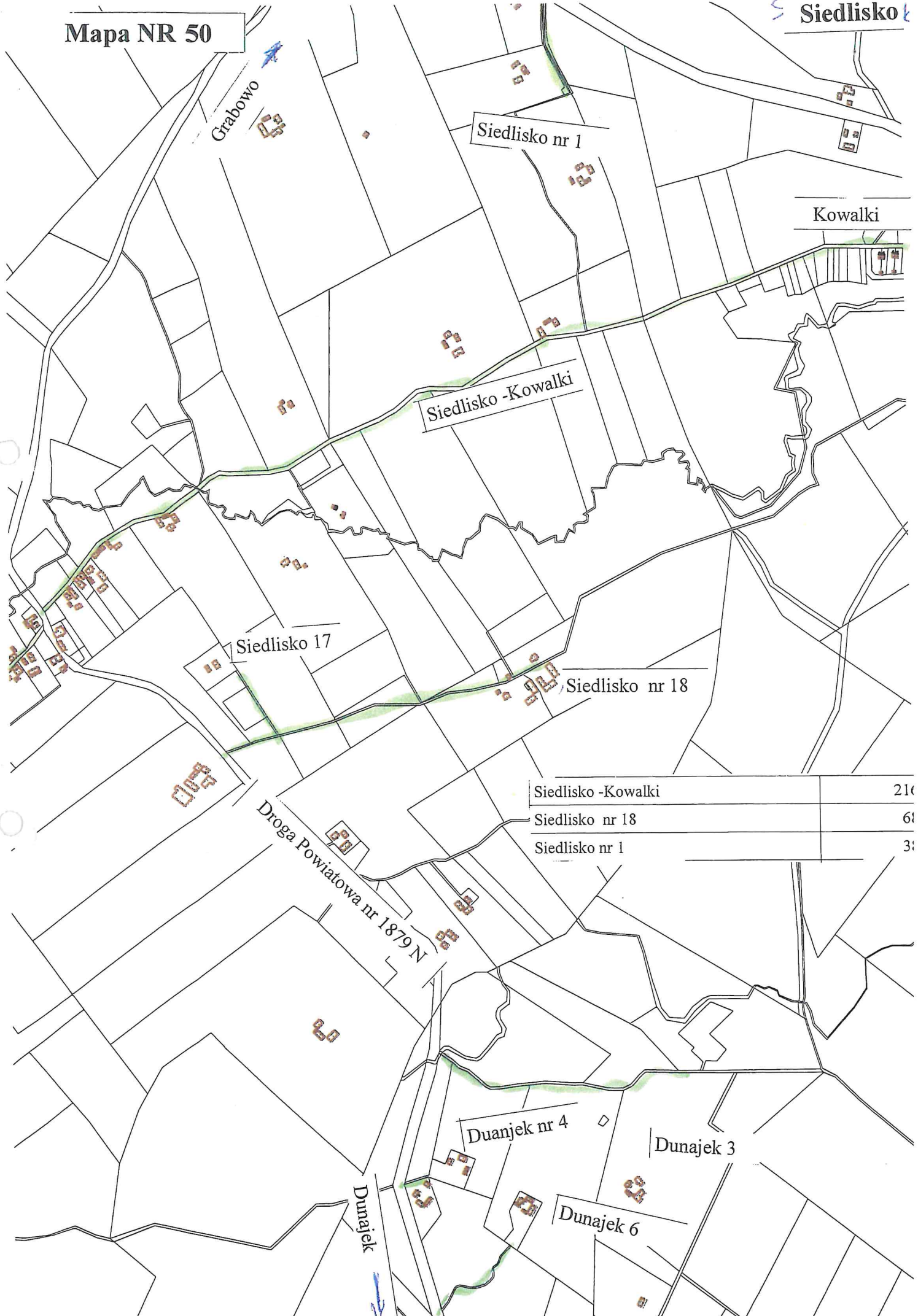
Droga Powiatowa nr 1879 N

Dunajek nr 4

Dunajek 3

Dunajek 6

Dunajek



Mapa NR 51

Dunajek Mały

MAŁY

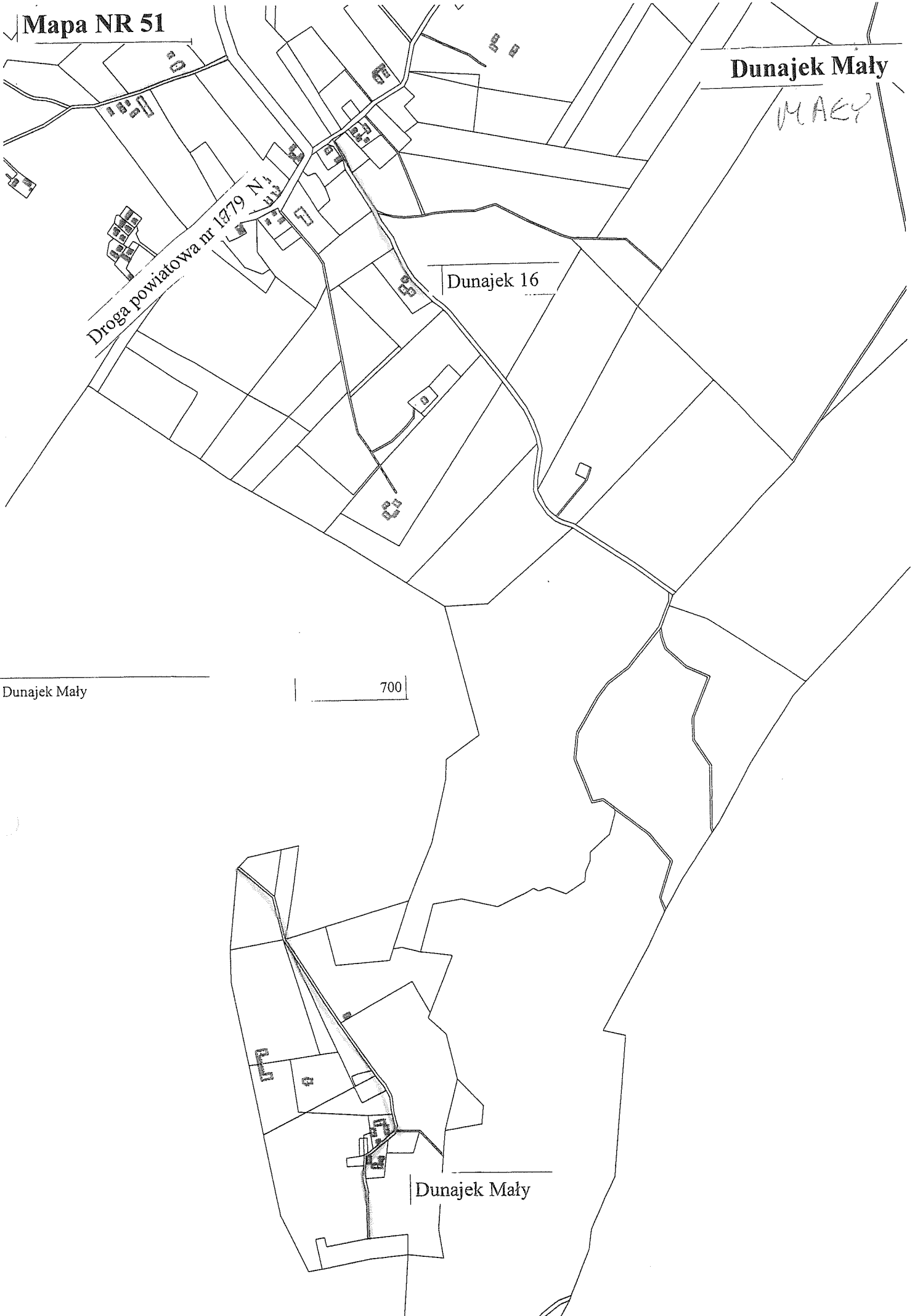
Droga powiatowa nr 1779 N

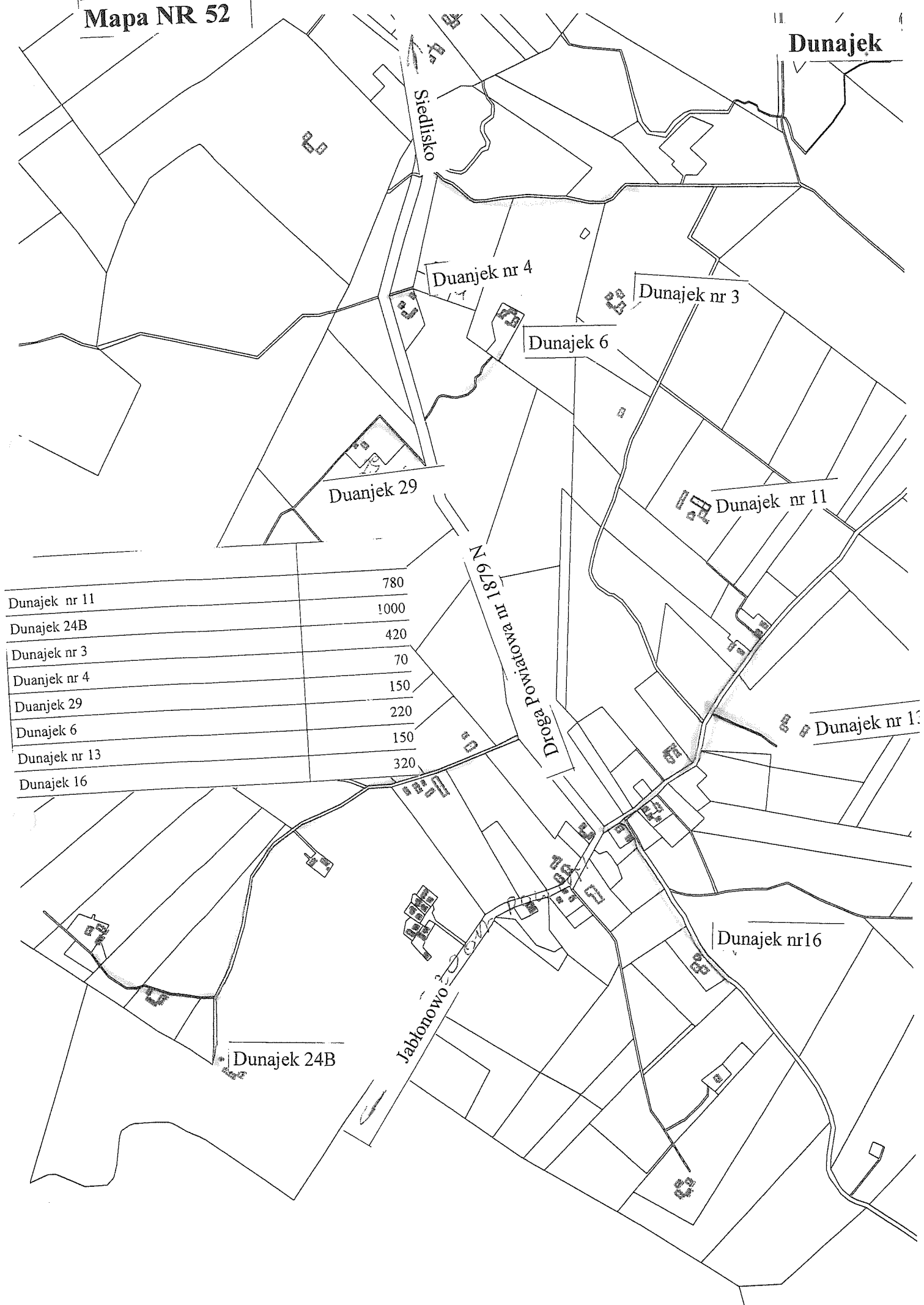
Dunajek 16

Dunajek Mały

700

Dunajek Mały





Dunajek nr 11	780
Dunajek 24B	1000
Dunajek nr 3	420
Duanjek nr 4	70
Duanjek 29	150
Dunajek 6	220
Dunajek nr 13	150
Dunajek 16	320

Dunajek nr 1:

Dunajek nr 16

Dunajek 24B

Jabłonowo

Droga Powiatowa nr 1879 N

Sielisko

Szczegółowy wykaz chodników

Lp	Miejscowość	długość	Mapa nr
1	Boćwinka	100	12
2	Grabowo przy blokach	320	13
3	Wronki	580	14,15

Mapa nr 12

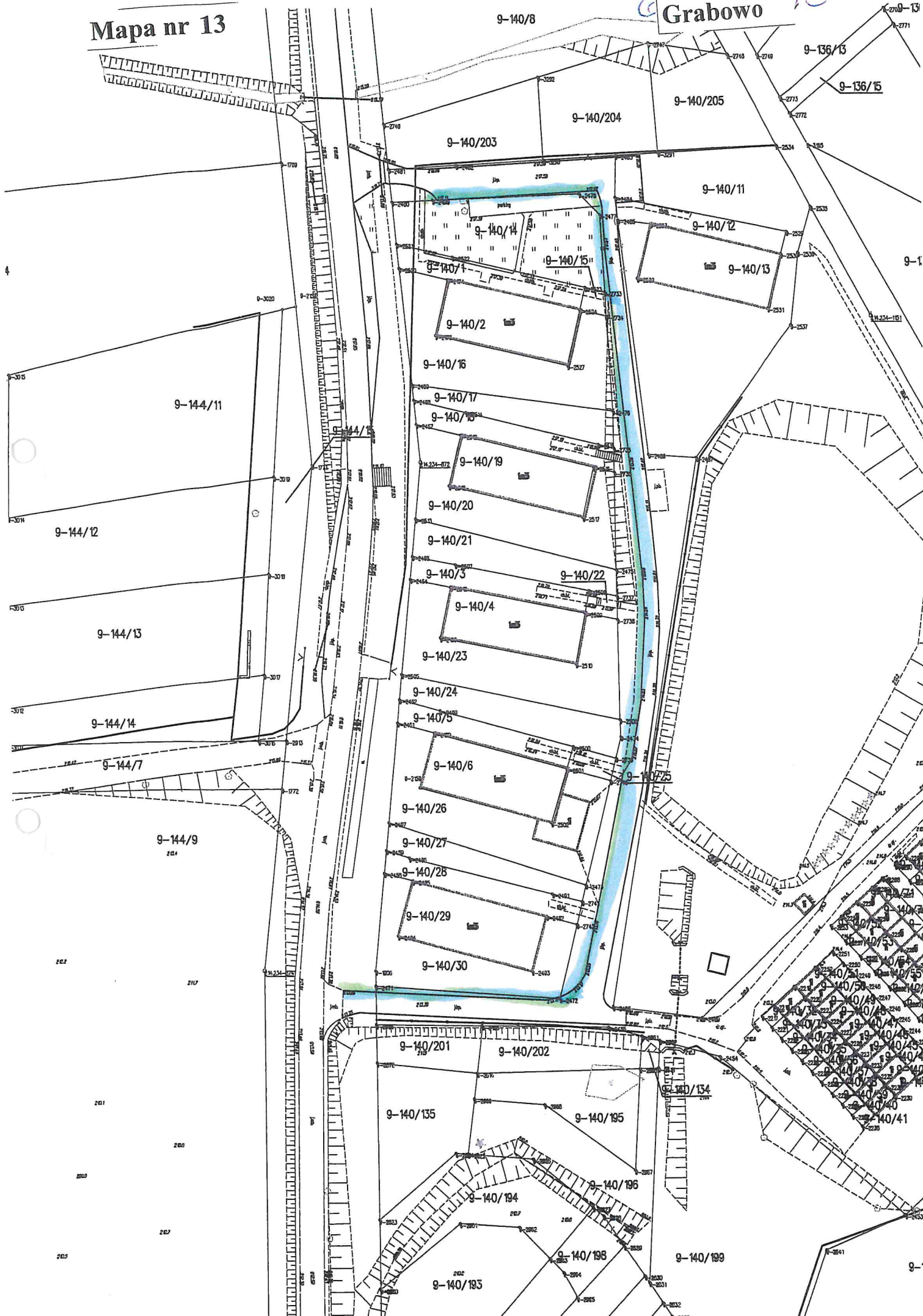
B Boćwinka *12*



7-26/21

Mapa nr 13

Grabowo



Wronki

Mapa nr 14



Mapa nr 15

Wronki

