

Zarządzenie Nr 810/X /2020

Burmistrza Gołdapi

z dnia 20 PAŹDZIERNIKA 2020 r.

w sprawie wyrażenia zgody na ustanowienie służebności przesyłu na nieruchomościach stanowiących własność Gminy Gołdap, położonych w obrębach 0019 Marcinowo oraz 0015 Kośmidry na rzecz PGE Dystrybucja S.A.

Na podstawie art. 30 ust. 2 pkt. 3 ustawy z dnia 8 marca 1990 r. o samorządzie gminnym (t.j. Dz. U. z 2020 r. poz. 713), art. 13 ust. 1 ustawy z dnia 21 sierpnia 1997 r. o gospodarce nieruchomościami (t.j. Dz. U. z 2020 r. poz. 65 z późn. zm.), art. 305¹ ustawy z dnia 23 kwietnia 1964 r. Kodeks cywilny (t.j. Dz. U. z 2019 r. poz. 1145 z późn. zm.) oraz § 9 uchwały Nr XXXII/208/2012 Rady Miejskiej w Gołdapi z dnia 28 grudnia 2012 r. w sprawie określenia zasad nabywania, zbywania i obciążania nieruchomościami Gminy Gołdap oraz ich wydzierżawienia lub wynajmowania na czas oznaczony dłuższy niż trzy lata lub na czas nieoznaczony (Dz. U. Woj. Warmińsko - Mazurskiego z 2013 r. poz. 696 z późn. zm.) zarządza się, co następuje:

§ 1. 1. Wyraża się zgodę na ustanowienie za jednorazowym wynagrodzeniem służebności przesyłu na nieruchomościach stanowiących własność Gminy Gołdap, szczegółowo opisanych w załączniku nr 1 do niniejszego zarządzenia.

2. Ustanowienie służebności przesyłu następuje w związku z lokalizacją, na opisanych w ust. 1 nieruchomościach gruntowych, urządzeń elektroenergetycznych w postaci przyłącza kablowego nN oraz złącza kablowego ZK-3.

3. Powierzchnia służebności pod urządzeniami elektroenergetycznymi wynosi 89,00 m². Przebieg ustanawianej służebności przesyłu wskazano na mapach kolorem żółtym, stanowiących załączniki od nr 2 do nr 3 do niniejszego zarządzenia.

4. Ustanowienie służebności przesyłu następuje na rzecz przedsiębiorstwa przesyłowego – PGE Dystrybucja S.A.

5. Wynagrodzenie z tytułu obciążenia nieruchomości opisanych w ust. 1 ograniczonym prawem rzeczowym stanowi kwotę 760,00 zł + obowiązujący podatek VAT.

§ 2. Prawo służebności przesyłu ograniczać się będzie do pasa gruntu o powierzchni 89,00 m² i będzie polegało na znoszeniu istnienia posadowionych na nieruchomościach obciążonych urządzeń określonych w § 1 ust. 2 niniejszego zarządzenia, prawie do korzystania z nieruchomości w zakresie niezbędnym do wykonania prac remontowych, eksploatacyjnych i modernizacyjnych na wybudowanych urządzeniach.

§ 3. Wszelkie koszty związane z ustanowieniem prawa służebności przesyłu ponosi PGE Dystrybucja S.A.

§ 4. Wykonanie zarządzenia powierza się Kierownikowi Wydziału Gospodarki Przestrzennej, Ochrony Środowiska i Nieruchomości.

§ 5. Zarządzenie wchodzi w życie z dniem podjęcia.

Burmistrz Goldapi

Tomasz Rafał Luto



Z up. BURMISTRZA

Z up. BURMISTRZA

mgr Karolina Burba
REFERENT

mgr inż. Beata Kollakowska
p.o. KIEROWNIKA
Wydziału Gospodarki Przestrzennej,
Ochrony Środowiska i Nieruchomości

Załącznik nr 1

do Zarządzenia Nr 810 X /2020

Burmistrza Gołdapi

z dnia 20 października 2020 r.

Wykaz nieruchomości na których zostanie ustanowiona służebność przesyłu

L.p.	Numer działki	Pow. działki [ha]	Położenie	Księga wieczysta	Szerokość pasa eksploatacyjnego [m]	Długość pasa eksploatacyjnego [m]	Powierzchnia pasa służebności [m ²]	Oznaczenie urządzenia	Wartość służebności przesyłu [zł]
1	71	0,6342	obr.0019 Marcinowo	OL1C/00039656/6	1,00	27,00	27,00	przyłącze kablowe nN oraz złącze kablowe ZK-3	235,00
2	89	0,3589	obr.0019 Marcinowo	OL1C/00039656/6	1,00	3,00	3,00	przyłącze kablowe nN	12,00
3	200/3	0,9125	0015 Kośmidry	OL1C/00039624/3	1,00	59,00	59,00	przyłącze kablowe nN oraz złącze kablowe ZK-3	513,00
		1,9056		Suma:	-	89,00	89,00		760,00

Z up. BURMISTRZA

mgr inż. arch. Beata Kolakowska
p.o. KIEROWNIKA
Wydziału Gospodarki Przestrzennej
Ochrony Środowiska i Nieruchomości

MAPA DO CELÓW PROJEKTOWYCH

SKALA 1:500 dz. nr 66, 71, 80, 89, 94/4. ark. mapy zasad. 7.220.31.07.3.1

Obiekt: Marcinowo

Jednostka ewidencyjna: 281803_5 Gmina Goldap

Obręb ewidencyjny: 0019 Marcinowo

Wykonana dnia 15.04.2020 r. przez geodetę Andrzeja Olszewskiego.

Kierownik roboty geodeta uprawniony Wanda Kuklewicz nr upr. zaw. 14574

Mapa w układzie "2000/21", układ wysokości Kronsztadt '86

Nr Rejestru Zgłoszeń GN.6640.2.168.2020 Nr ks. zam. 52/2020

Nie wyklucza się istnienia w terenie innych nie wskazanych na niniejszej mapie urządzeń podziemnych, które nie były zgłoszone do inwentaryzacji powykonawczej zgodnie z art. 27 ustawy z dnia 17 maja 1989 r. Prawo geodezyjne i kartograficzne (jedn. tekst Dz.U z 2019 poz. 725).

Obowiązkiem inwestora (wykonawcy) jest zgłoszenie przed zasypaniem wszelkich urządzeń podziemnych celem inwentaryzacji powykonawczej.

Wykonanie niniejszej mapy nie było poprzedzone ustaleniami dot. ewentualnych służebności gruntowych obciążających grunty położone w granicach projektowanej inwestycji budowlanej.

Dane w zakresie ewidencji gruntów wniesiono z numerycznej mapy ewidencji gruntów i budynków udostępnionej przez PODGiK w Goldapi, bez prawnego ustalenia granic.

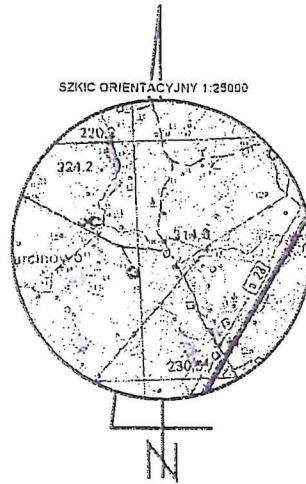
Mapę sporządzono na podstawie materiałów archiwalnych ODGiK w Goldapi, bazy danych mapy zasadniczej i pomiaru aktualizacyjnego z dnia 09.04.2020 r.

GEODETA

inż. Andrzej Olszewski

GEODETA UPRAWNIONY

nr upr. zaw. 14574
Wanda Kuklewicz
14-500 Goldap, ul. Reymonta 15
tel. 87 615 08 80



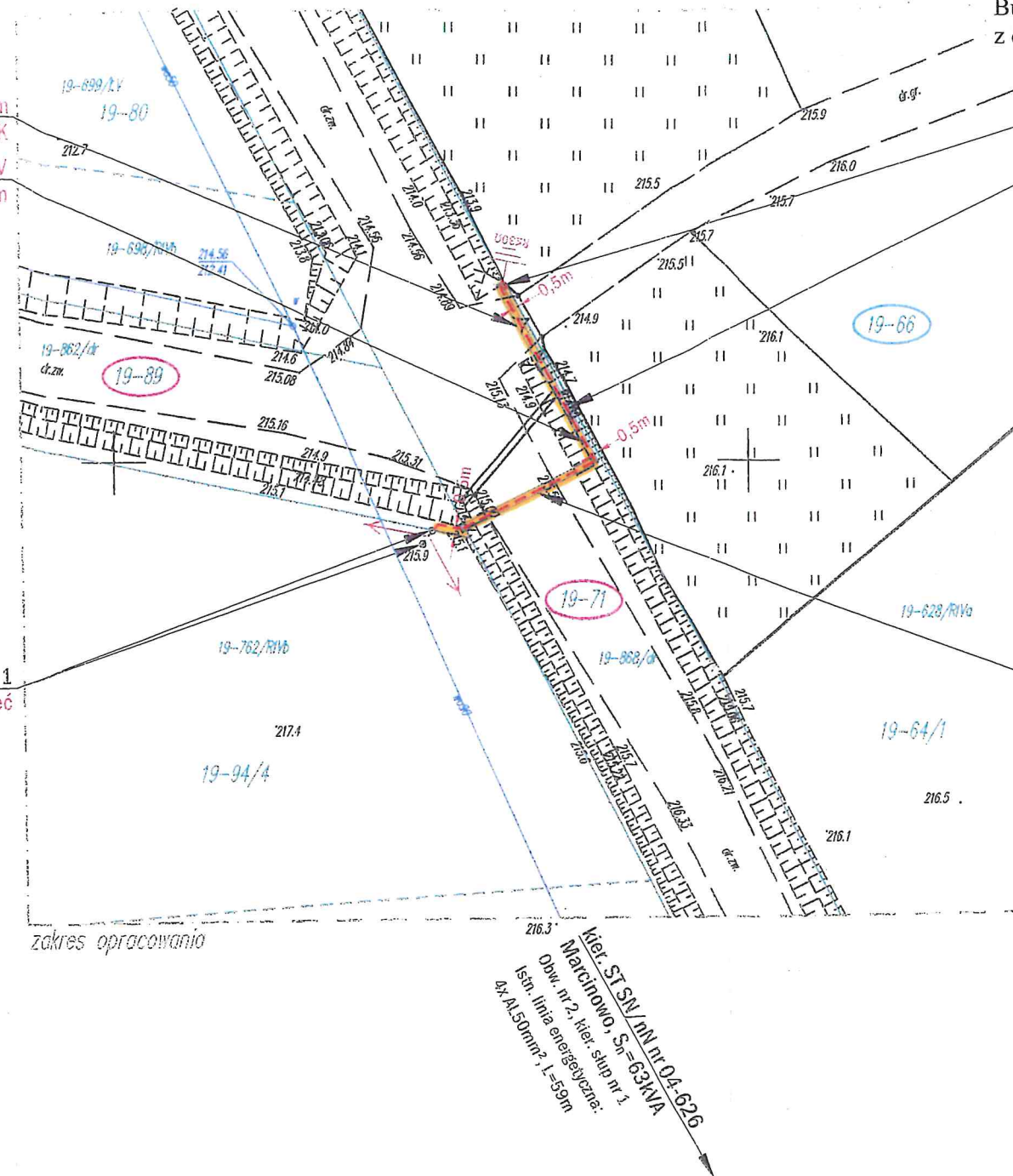
Usługi Geodezyjno-Kartograficzne
KLASYFIKACJA GRUNTÓW
Andrzej Olszewski
19-500 Goldap, Osiedle Młodych 7/23
Pracownia: ul. Zeromskiego 8A
tel. 602 115 439; (87) 615 30 54
REGON 364842754; NIP 847-119-77-56

proj. rura osłonowa SRS110, L=7m
PRZECISK
proj. przyłącze kablowe nN 0,4kV
YAKXS 4x120mm², L=30(40)m

proj. złącze kablowo-pomiarowe
typu ZK3+1TL
proj. rura osłonowa DVR110, L=9m

istn. słup RN-S/ŻN nr 1
proj. ograniczniki przepięć

proj. rura osłonowa SRS110, L=11m
PRZECISK



FIRMA PROJEKTOWA: PRYZMAT Jarosław Wysocki
ul. Stroma 1F/2, 15-662 Białystok, NIP: 291-01-90-398
tel.: 532-007-002, e-mail: wjpryzmat@gmail.com

	OBIEKT PRZYŁĄCZANY: budynek mieszkalny, dz. nr 66	
	ADRES INWESTYCJI: Marcinowo (obr. nr 19 Marcinowo), gm. Goldap, dz. nr 89, 71	
INWESTOR: PGE Dystrybucja S.A. z siedzibą w Lublinie ul. Garbarska 21A 20-340 Lublin	NAZWA RYSUNKU: Budowa elektroenergetycznego przyłącza kablowego nN 0,4kV - PROJEKT ZAGOSPODAROWANIA TERENU	WARUNKI PRZYŁĄCZENIA 20-B4/WP/00661 z dn. 29.02.2020r.
PROJEKTOWAŁ: inż. Dymitr Naliwajko Upr. bud. nr BI/226/89 Nr ew. PDL/IE/0971/01	SKALA 1:500	DATA OPRACOWANIA LIPIEC 2020r.
WŁAŚCICIEL FIRMY / ASYSTENT PROJEKTANTA: inż. Jarosław Wysocki	Podpis: <i>Naliwajko</i>	UMOWA / ZLECENIE / ZADANIE 1975/LZA/2019/6/4
WSPÓŁPRACA: Patrik Szydłowski	Podpis: <i>W</i>	Branża E
		Nr rys. 2

MAPA DO CELÓW PROJEKTOWYCH

SKALA 1:500 dz. nr 198/1 200/3 ark. mapy zasad 7 219 31 21.4 1 (C)

Obiekt: Kośmidry

Jednostka ewidencyjna: 281803_5 Goldap

Obwód ewidencyjny: 0015 Kośmidry

Wykonana dnia 29.06.2020 r. przez geodetę Andrzeja Olszewskiego.

Kierownik roboty geodeta uprawniony Wanda Kuklewicz nr upr. zaw. 14574

Mapa w układzie "2000/21" układ wysokości Kronsztadt 86

Nr Rejestru Zgłoszeń GN.6640.2.350.2020 Nr ks. zam. 103/2020

Mapa nie wyklucza się istnienia w terenie innych nie wskazanych na niniejszej mapie urządzeń podziemnych, które nie były zgłoszone do inwentaryzacji powykonawczej zgodnie z art. 27 ustawy z dnia 17 maja 1999 r. Prawo geodezyjne i kartograficzne (jedn. tekst: Dz. U. z 2019 r. poz. 729)

Obowiązkiem inwestora (wykonawcy) jest zgłoszenie przed rozpoczęciem wszelkich prac ziemnych, celem inwentaryzacji powykonawczej.

Wykonanie niniejszej mapy nie było poprzedzone ustaleniem dot. ewentualnych szczególnych warunków obciążających grunty położone w granicach projektowanej inwestycji budowlanej.

Dane w zakresie ewidencji gruntów wzięto z numerycznej mapy ewidencji gruntów i budynków udostępnionej przez PGD GiK w Goldapi, bez prawnego ustalenia granic.

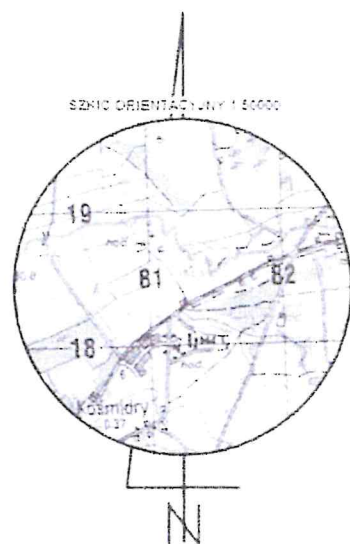
Mapę sporządzono na podstawie materiałów archiwalnych ODGiK w Goldapi, przy danych mapy zasadniczej i planu aktualizacyjnego z dnia 29.06.2020 r.

GEODETA

inż. Andrzej Olszewski

GEODETA UPRAWNIONY

nr upr. zaw. 14574
Wanda Kuklewicz
19-500 Goldap, ul. Reymonta 15
tel. 615 08 80



Usługi Geodezyjno-Kartograficzne
KLASYFIKACJA GRUNTÓW
Andrzej Olszewski
19-500 Goldap, Osiedle Młodych 7/23
Pracownia: ul. Zeromskiego 8A
tel. 602 115 439, (07) 615 30 54
REGON 364142754 NIP 617 119 77 55

proj. rura osłonowa SRS110, L=7m - PRZECISK

proj. złącze kablowo-pomiarowe
typu ZK3+2TL

proj. przyłącze kablowe nN 0,4kV
YAKXS 4x120mm², L=59(64)m

proj. rura osłonowa SRS110, L=11m - PRZECISK





istn. ZK nr 1123

kier. ST SN/nN nr 04-1180
Kośmidry kol. 1, S_n=63kVA
Obw. nr 3, kier. ZK nr 1123
Istn. linia energetyczna:
YAKXS 4x120mm², L=50m

FIRMA PROJEKTOWA: **PRYZMAT** Jarosław Wysocki

ul. Stroma 1F/2, 15-662 Białystok, NIP: 291-01-90-398

tel.: 532-007-002, e-mail: wjpryzmat@gmail.com

	OBIEKT PRZYŁĄCZANY:		budynek mieszkalny, dz. nr 198/1
	ADRES INWESTYCJI:		
INWESTOR:	NAZWA RYSUNKU:		
PGE Dystrybucja S.A. z siedzibą w Lublinie ul. Garbarska 21A 20-340 Lublin	Budowa elektroenergetycznego przyłącza kablowego nN 0,4kV - PROJEKT ZAGOSPODAROWANIA TERENU		
PROJEKTOWAŁ:	SKALA	DATA OPRACOWANIA	WARUNKI PRZYŁĄCZENIA
	1:500	LIPIEC 2020r.	20-B4/WP/01655 z dn. 21.05.2020r.
inż. Dymitr Naliwajko Upr. bud. nr BI/226/89 Nr ew. PDL/E/097/1/01	Podpis:		
WŁAŚCICIEL FIRMY / ASYSTENT PROJEKTANTA:	Podpis:	UMOWA / ZLECENIE / ZADANIE	
inż. Jarosław Wysocki		17/OB/LZ/IKM/2020/4/5/1	
WSPÓŁPRACA:	Podpis:	Branża	Nr rys.
Patryk Szydłowski		E	2