

Zarządzenie Nr 114 / III / 2015

Burmistrza Gołdapi

z dnia 12 marca 2015 r.

w sprawie ogłoszenia wykazu nieruchomości przeznaczonych do dzierżawy pod uprawy rolne w Gołdapi przy ul. Cmentarnej, Ustronie, Konstytucji 3 Maja, Cmentarnej, 1 Maja, Różanej, Zatorowej i w Boćwinie .

Na podstawie art.25 ust. 1 i art.35 ust. 1 i 2 ustawy z dnia 21 sierpnia 1997 roku o gospodarce nieruchomościami (Dz. U z 2014, poz. 518 z póź. zm.) zarządza się co następuje:

§ 1.

Przeznacza się do dzierżawy nieruchomości gminne, położone w Gołdapi przy ul. Cmentarnej, Ustronie, Konstytucji 3 Maja, Cmentarnej, 1 Maja, Różanej, Zatorowej i w Boćwinie , wymienione w wykazie stanowiącym załącznik do niniejszego zarządzenia. (zakreślone na załączniku graficznym kolorem czarnym).

§ 2.

Informacja o przeznaczeniu w/w nieruchomości do dzierżawy podlega ogłoszeniu w sposób przewidziany prawem.

§ 3.

Wykonanie zarządzenia powierza się Kierownikowi Wydziału Gospodarki Przestrzennej, Ochrony Środowiska i Nieruchomości.

§ 4.

Zarządzenie wchodzi w życie z dniem podjęcia.

Burmistrz Gołdapi

Tomasz Luto

Z up. BURMISTRZA
mgr inż. Elżbieta Sakowicz
Wydział Gospodarki Przestrzennej,
Ochrony Środowiska i Nieruchomości
URZĄD MIEJSKI w Gołdapi

Iwo Michał Ciuk
radca prawny
BI/S/270


BURMISTRZ GOŁDAPI

PADAJE DO PUBLICZNEJ WIADOMOŚCI WYKAZ NIERUCHOMOŚCI PRZEZNACZONYCH DO DZIERŻAWY

Lp	Nr ew. nieruchomości	Pow. (w m ²)	Opis nieruchomości	Przeznaczenie nieruchomości i sposób jej zagospodarowania	Terminy zagospodarowania nieruchomości	Cena rocznego czynszu dzierżawnego*	Wysokość stawek opłat z tyt. Dzierżawy za rok 2015	Terminy wnoszenia opłat	Zasady aktualizacji opłat	Forma nabycia nieruchomości
1	2	3	4	5	6	7	8	9	10	11
1.	2012/3 część	57	Gołdap Cmentarna	Działka pod zieleni i uprawy rolne	Od daty zawarcia umowy	21,77	0,382	30.09	Zarządzenie Burmistrza	Tryb przetargowy na czas nieokreślony
2.	452/36	319	Gołdap ul. Ustronie	Działka pod zieleni i uprawy rolne	Od daty zawarcia umowy	17,54	0,055	30.09	Zarządzenie Burmistrza	Tryb przetargowy na czas nieokreślony
3.	1223/34 część	380	Gołdap ul. Konstytucji 3 Maja	Działka pod zieleni i uprawy rolne	Od daty zawarcia umowy	20,90	0,055	30.09	Zarządzenie Burmistrza	Tryb przetargowy na czas nieokreślony
4.	51/4	3948	Gołdap ul. Cmentarna	Działka pod zieleni i uprawy rolne	Od daty zawarcia umowy	217,14	0,055	30.09	Zarządzenie Burmistrza	Tryb przetargowy na czas nieokreślony
5.	48	3490	Gołdap ul. Cmentarna	Działka pod zieleni i uprawy rolne	Od daty zawarcia umowy	191,95	0,005	30.09	Zarządzenie Burmistrza	Tryb przetargowy na czas nieokreślony
6.	507/35 część	300	Gołdap ul. 1 Maja	Działka pod zieleni i uprawy rolne	Od daty zawarcia umowy	114,60	0,382	30.09	Zarządzenie Burmistrza	Tryb przetargowy na czas nieokreślony
7.	683/11 część	2000	Gołdap ul. Różana	Działka pod zieleni i uprawy rolne	Od daty zawarcia umowy	110,00	0,055	30.09	Zarządzenie Burmistrza	Tryb przetargowy na czas nieokreślony
8.	70/30	19710	Gołdap ul. Zatorowa	Działka pod zieleni i uprawy rolne	Od daty zawarcia umowy	1084,05	0,055	30.09	Zarządzenie Burmistrza	Tryb przetargowy na czas nieokreślony
9.	21	893	Boćwinka	Działka pod zieleni i uprawy rolne	Od daty zawarcia umowy	49,11	0,055	30.09	Zarządzenie Burmistrza	Tryb przetargowy na czas nieokreślony

* Zgodnie z Zarządzeniem Nr 170VII/2011 Burmistrza Gołdapi z dnia 6 lipca 2011r czynsz dzierżawny nie może być mniejszy 25,00 zł

** Stawki czynszu z tytułu dzierżawy gruntów komunalnych określone w poz.8 podlegają corocznej waloryzacji o średnioroczny wskaźnik cen towarów i usług konsumpcyjnych publikowany przez Główny Urząd Statystyczny



Burmistrz Gołdapi

Tomasz Luty

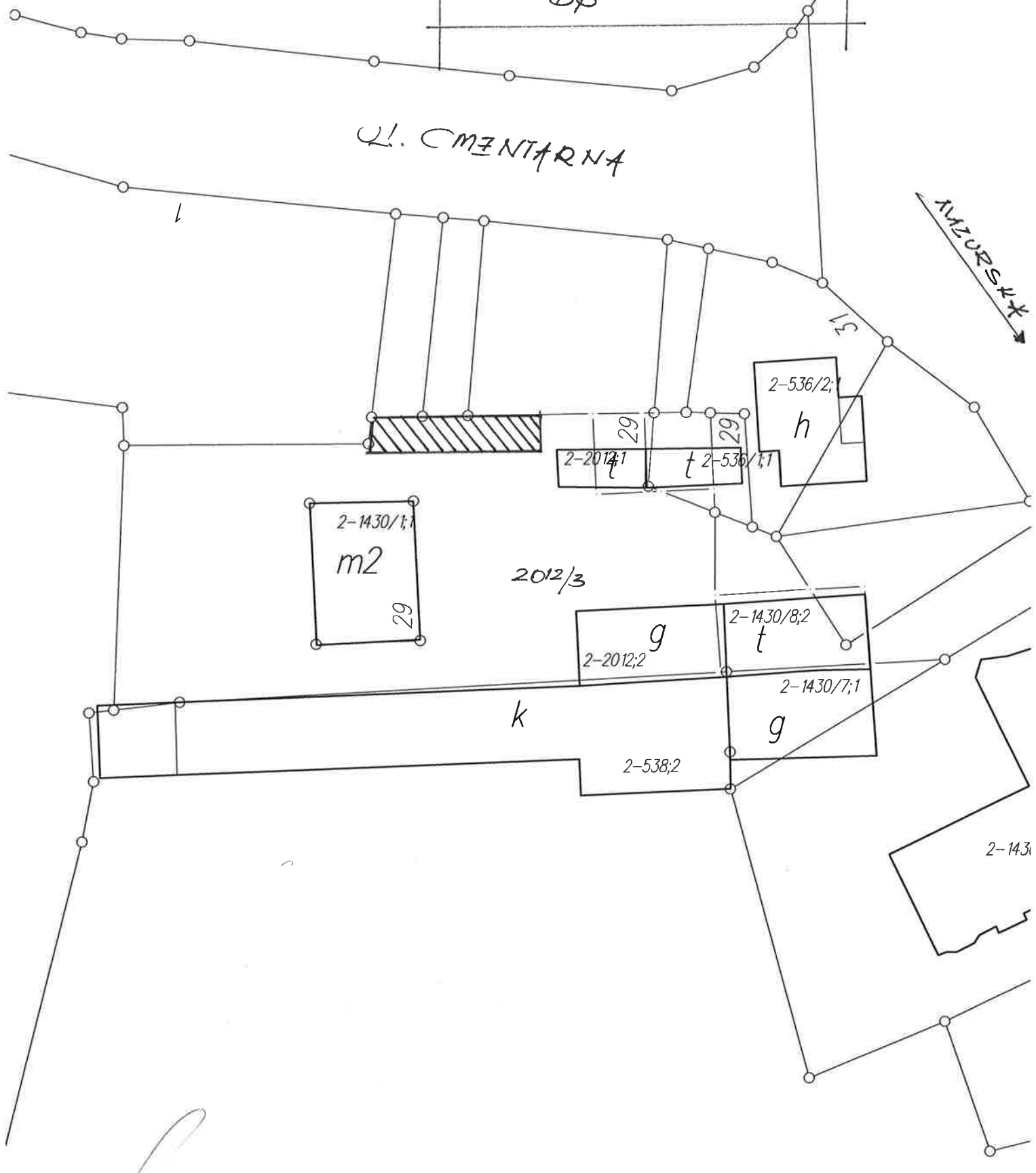
SKALA 1:500

1.

GOŁDAP UL. CMENTARNA
DZ. NR 2012/3 CZ.
709). 57 M2
3P

UL. CMENTARNA

AMZURSKA



[Handwritten signature]

2-538,1

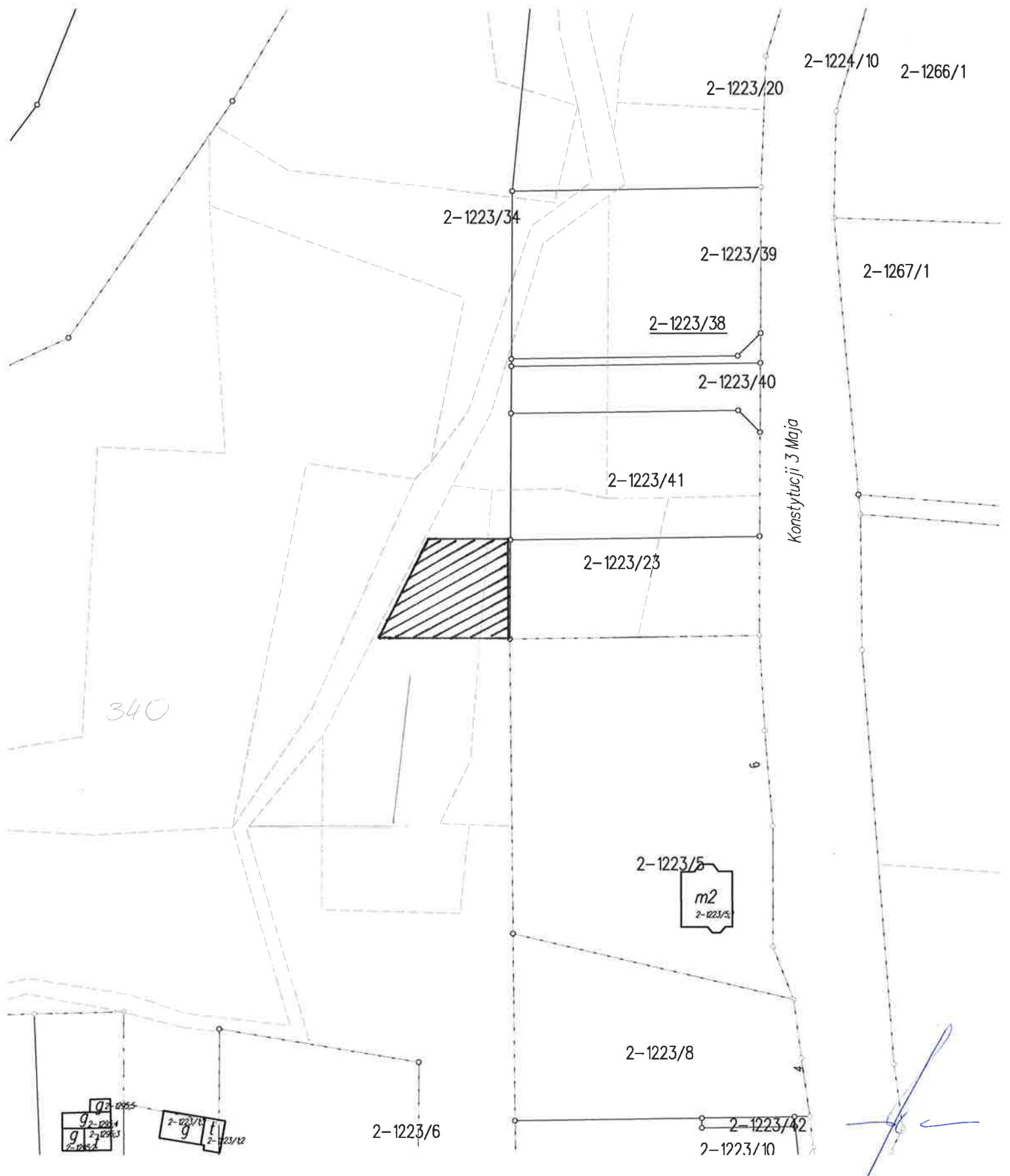
GODZAP UL. USTRONIE 2.
DZ. NR 452/36
70a). 319 m2



1-492/17

GOZDAP UL. KONSTYTUCJI
3 MAJA

Dz. 1223/34
704. 380 m²



Goldap u. Cmentarog

Dz. N1 57/4

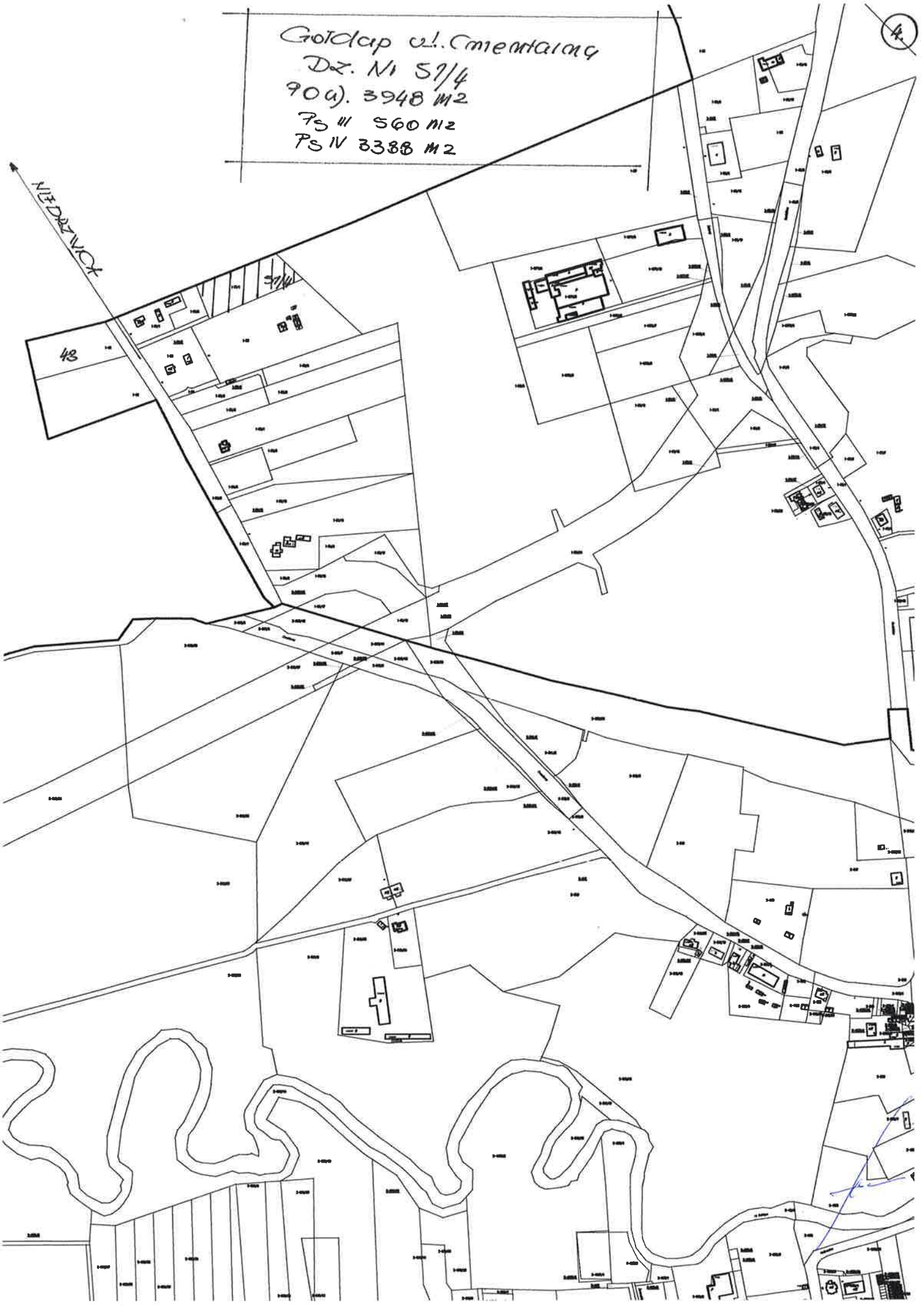
90 u. 3948 M2

Ps II 560 M2

Ps IV 3388 M2

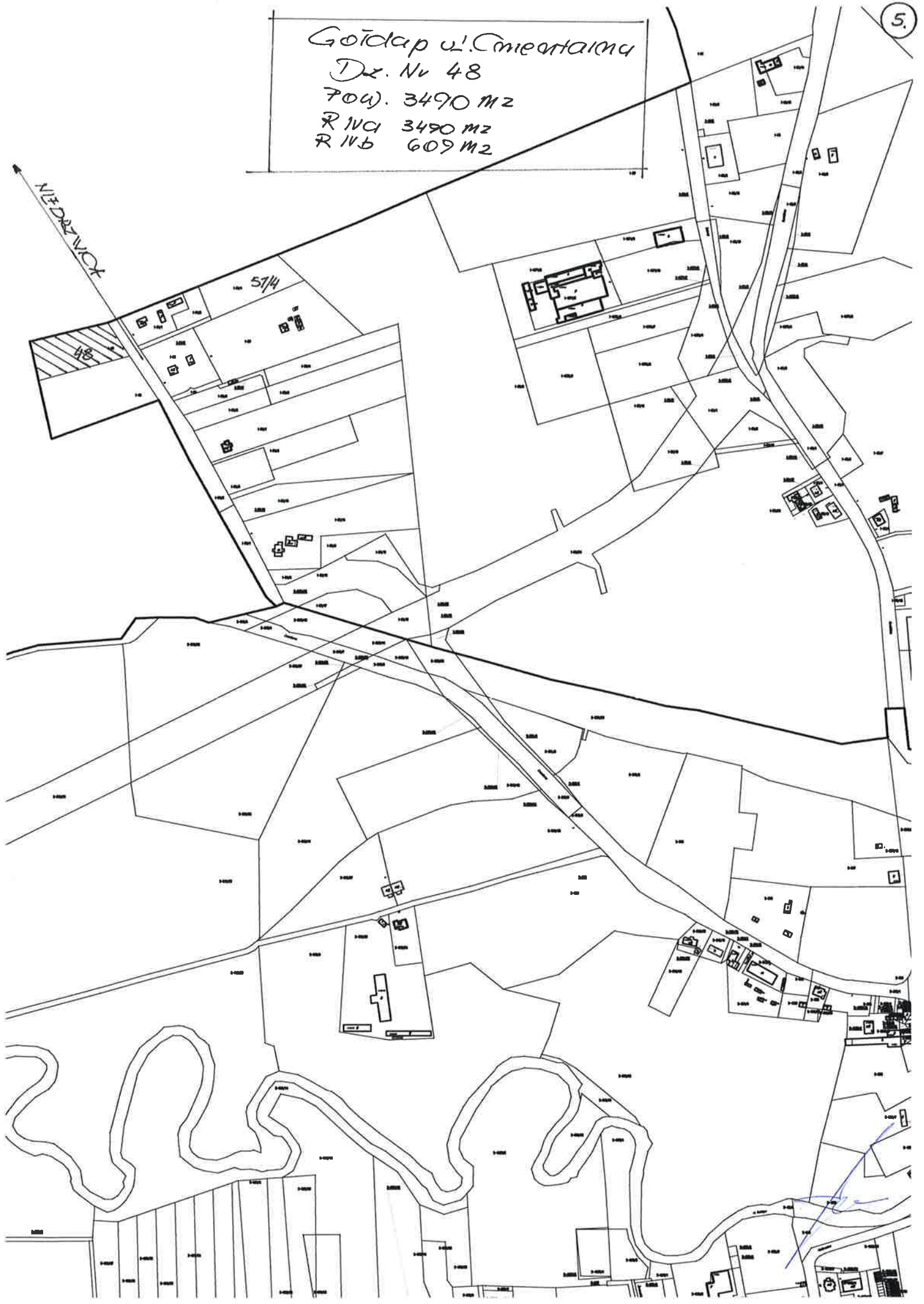
4

NIEDZINIA

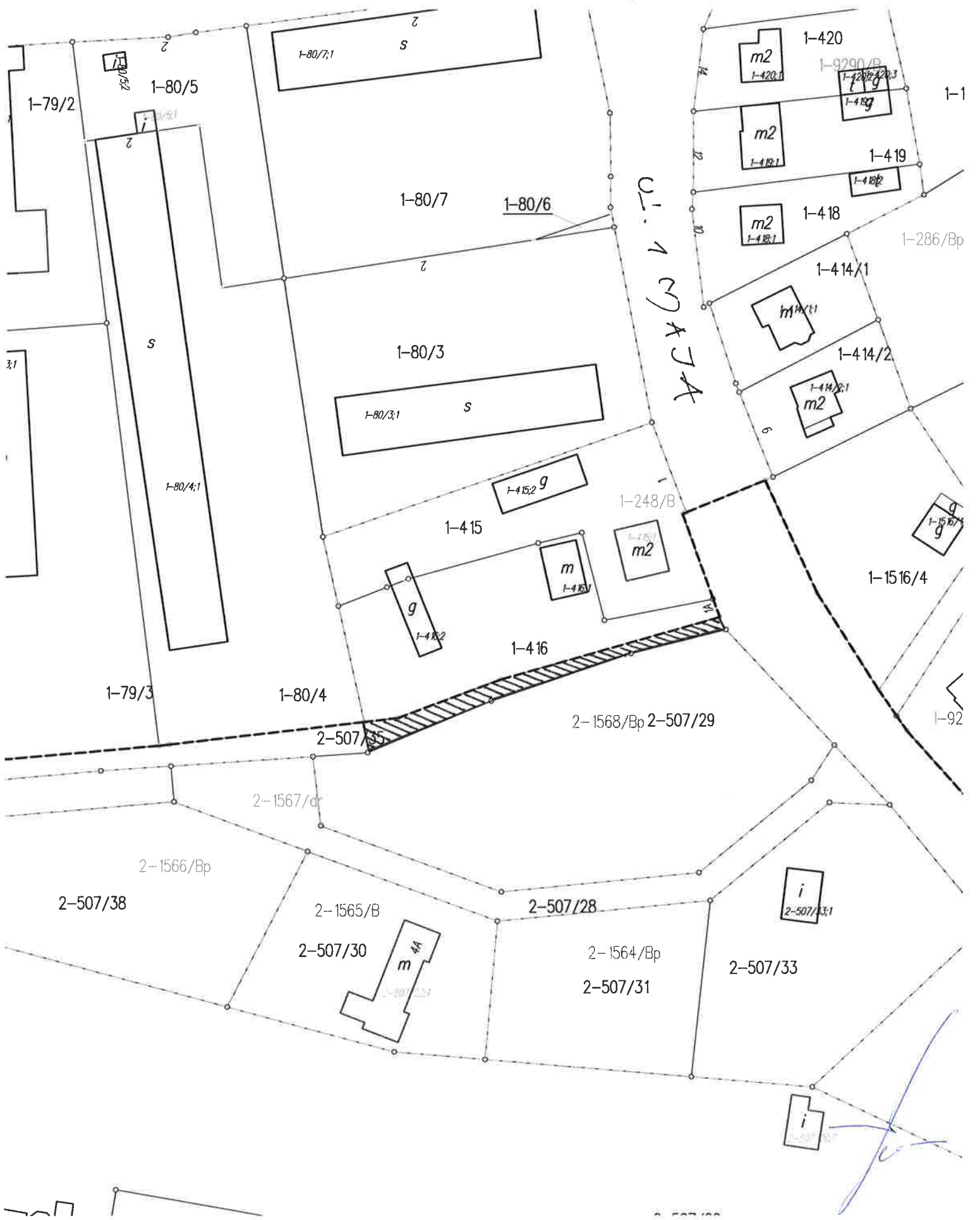


Gołdap ul. Cmentarna
Dz. Nr 48
Pow. 3490 m²
R IVa 3490 m²
R IVb 609 m²

NIEDZINIA



GOLDAP UL. 1 MAJA
DZ. NR 507/35
704). 300 M²



GOŁDAP UL. ROŻANA

DZ. NR 683/11 cz.

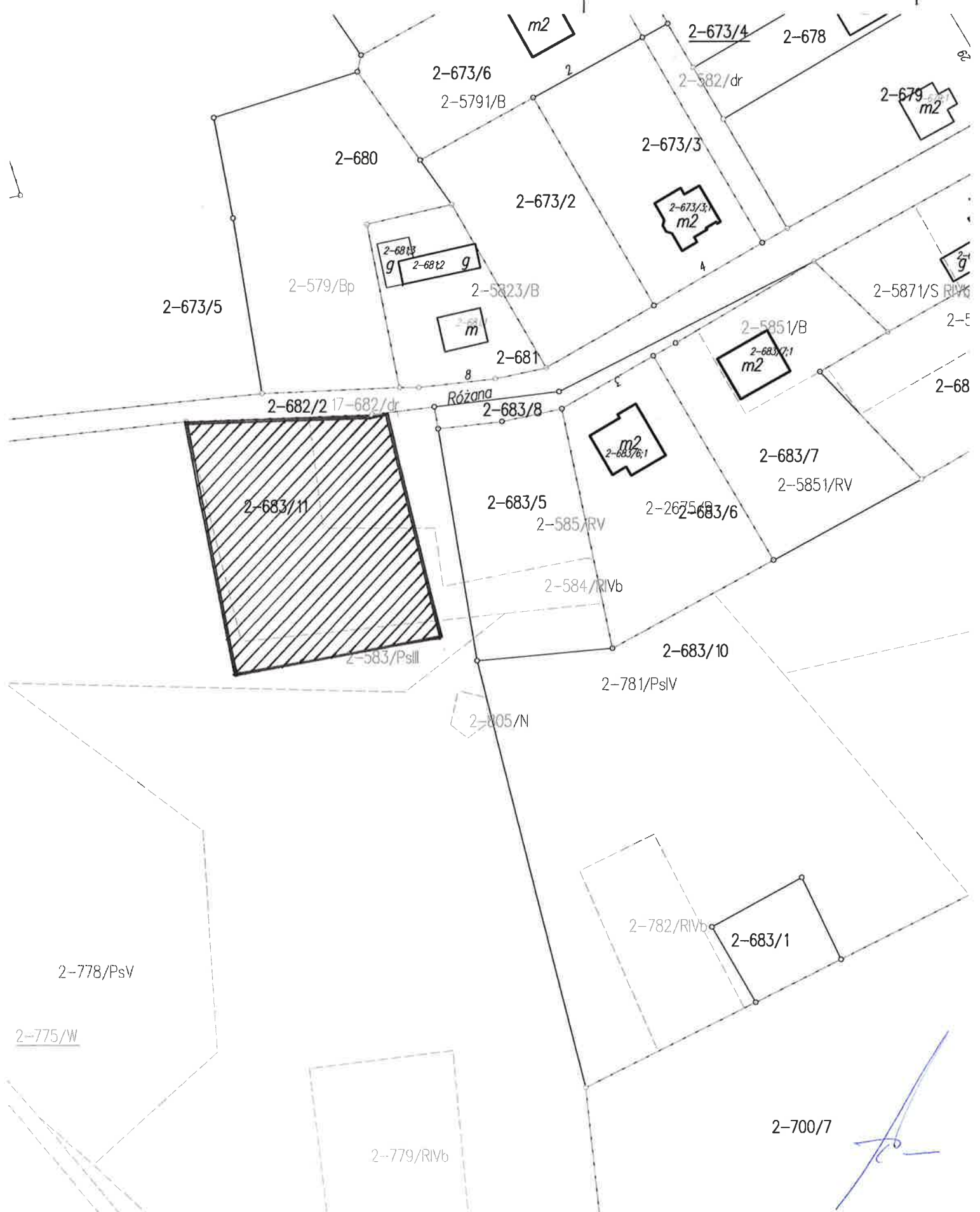
704). 2000 M2

R/Vb - 1367 M2

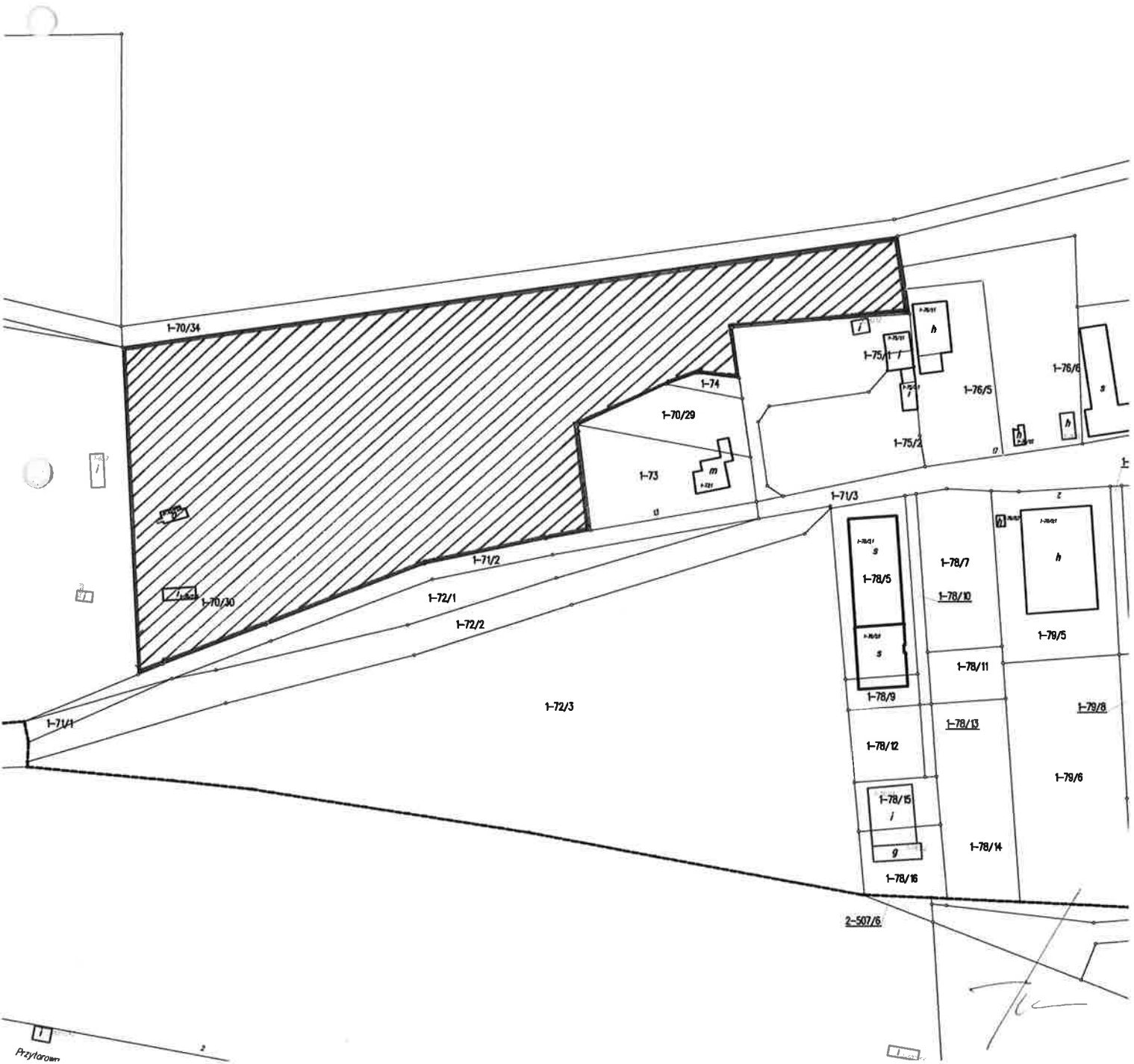
R/V - 418 M2

Ps III - 215 M2

7.

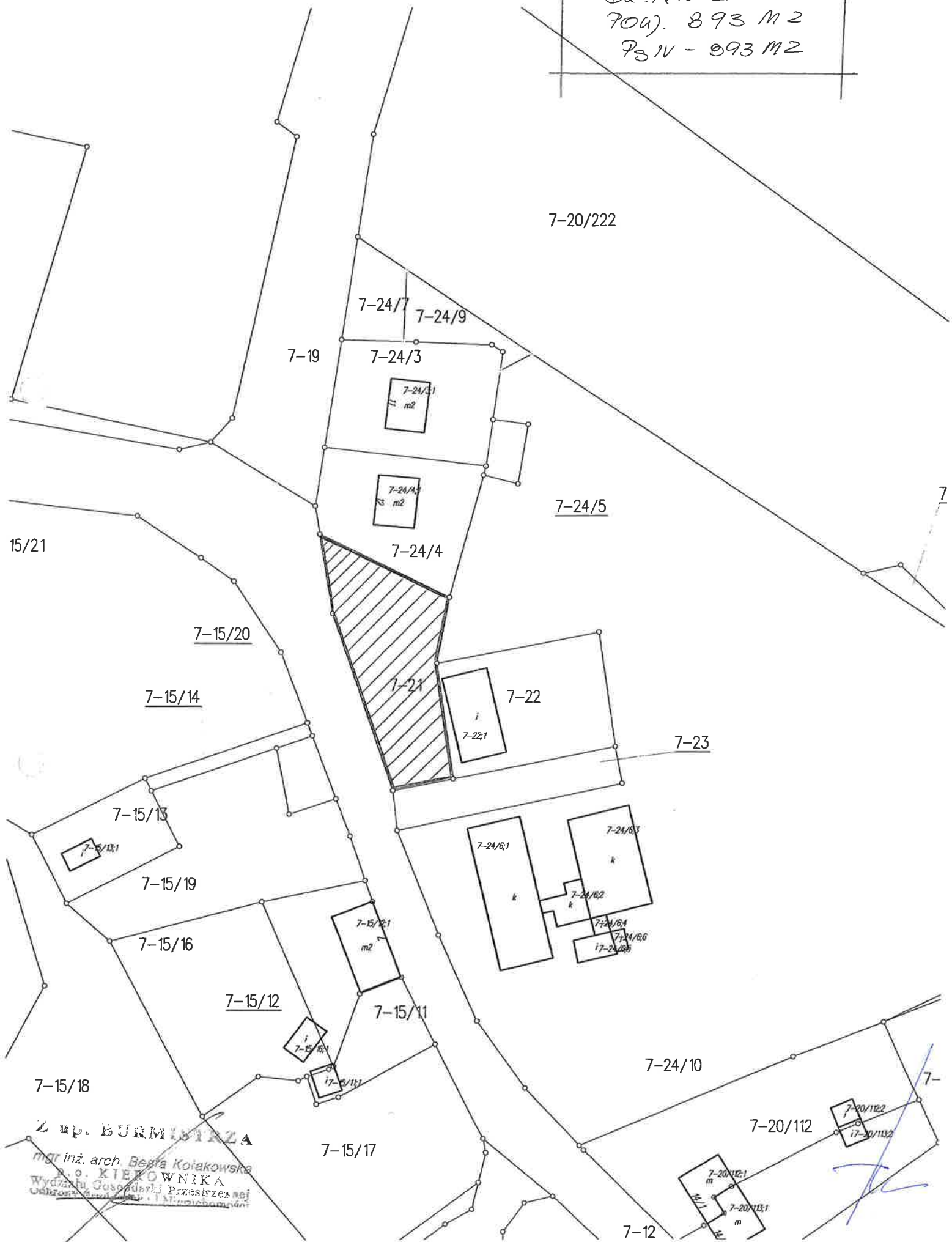


GODAP UL. ZATOROVA
DZ. NR 70/30
704). 19710 M2
Z VI - 8858 M2
X - 3753 M2
73 IV - 2564 M2
73 V - 8719 M2
W - 816 M2





BOC'KOWNKA
 DZ. NR 21
 700). 893 M2
 75 IV - 093 M2



Z up. BURMISTRZA
 mgr inż. arch. Beata Kotakowska
 s.p.o. KIEKOWNIKA
 Wydział Gospodarki Przestrzennej
 Urząd Gminy Kiejkownik