

Zarządzenie Nr 196 / IV / 2015

Burmistrza Gołdapi

z dnia 15 kwietnia 2015 r.

w sprawie ogłoszenia przetargu na dzierżawę działek rolnych położonych Gołdapi przy ul. Cmentarnej, Ustronie, Konstytucji 3 Maja, Cmentarnej, 1 Maja, Różanej, Zatorowej i w Boćwinie

Na podstawie art.13 ust. 1 i art.25 ust. 1, art.37 ust.1 i 4 ustawy z dnia 21 sierpnia 1997 roku o gospodarce nieruchomościami (Dz.U z 2014r.,poz. 518 ze zm.) zarządza się co następuje:

§ 1.

1. Ogłosić ustny przetarg nieograniczony na dzierżawę gruntów z przeznaczeniem pod uprawy rolne zgodnie z załącznikiem nr 1
2. Ustalić cenę wywoławczą rocznego czynszu dzierżawnego za grunt sklasyfikowany jako „B”i „Bp”w wysokości 0,3819 zł/m² oraz sklasyfikowany jako użytki rolne w wysokości 0,0546 zł/m², lecz nie mniej niż 25 zł / rok.
3. Stawki czynszu z tytułu dzierżawy gruntów komunalnych podlegają corocznej waloryzacji o średnioroczny wskaźnik cen towarów i usług konsumpcyjnych publikowany przez Główny Urząd Statystyczny.

§ 2.

Powołać komisję przetargową w składzie:

- | | |
|-------------------------|------------------|
| 1. Sakowicz Elżbieta | - Przewodniczący |
| 2. Edyta Kosowska Skiba | - Członek |
| 3. Andrzej Skok | - Członek |
| 4. Józef Zaśkiewicz | - Członek |

§ 3.

Wykonanie zarządzenia powierza się Kierownikowi Wydziału Gospodarki Przestrzennej, Ochrony Środowiska i Nieruchomości.

§ 4.

Zarządzenie wchodzi w życie z dniem podjęcia.

Burmistrz Gołdapi

Tomasz Lito



Załącznik Nr 1 do Zarządzenia

Nr *156* / IV / 2015

Burmistrza Gołdapi

z dnia *15* kwietnia 2015 r.

Lp.	Ulica/ Obręb	Nr działki	Pow. w [m ²]	Okres dzierżawy
1.	Cmentarna/2 Gołdap	2012/3 część	57	Czas nieokreślony
2.	Ustronie/1 Gołdap	452/36	319	Czas nieokreślony
3.	Konstytucji 3 Maja/2 Gołdap	1223/34 część	380	Czas nieokreślony
4.	Cmentarna/2 Gołdap	51/4	3948	Czas nieokreślony
5.	Cmentarna/2 Gołdap	48	3490	Czas nieokreślony
6.	1 Maja/1 Gołdap	507/35	300	Czas nieokreślony
7.	Różana/2 Gołdap	683/11 część	2000	Czas nieokreślony
8.	Zatorowa/ 1 Gołdap	70/30	19710	Czas nieokreślony
9.	Boćwinka/7Główka	21	893	Czas nieokreślony

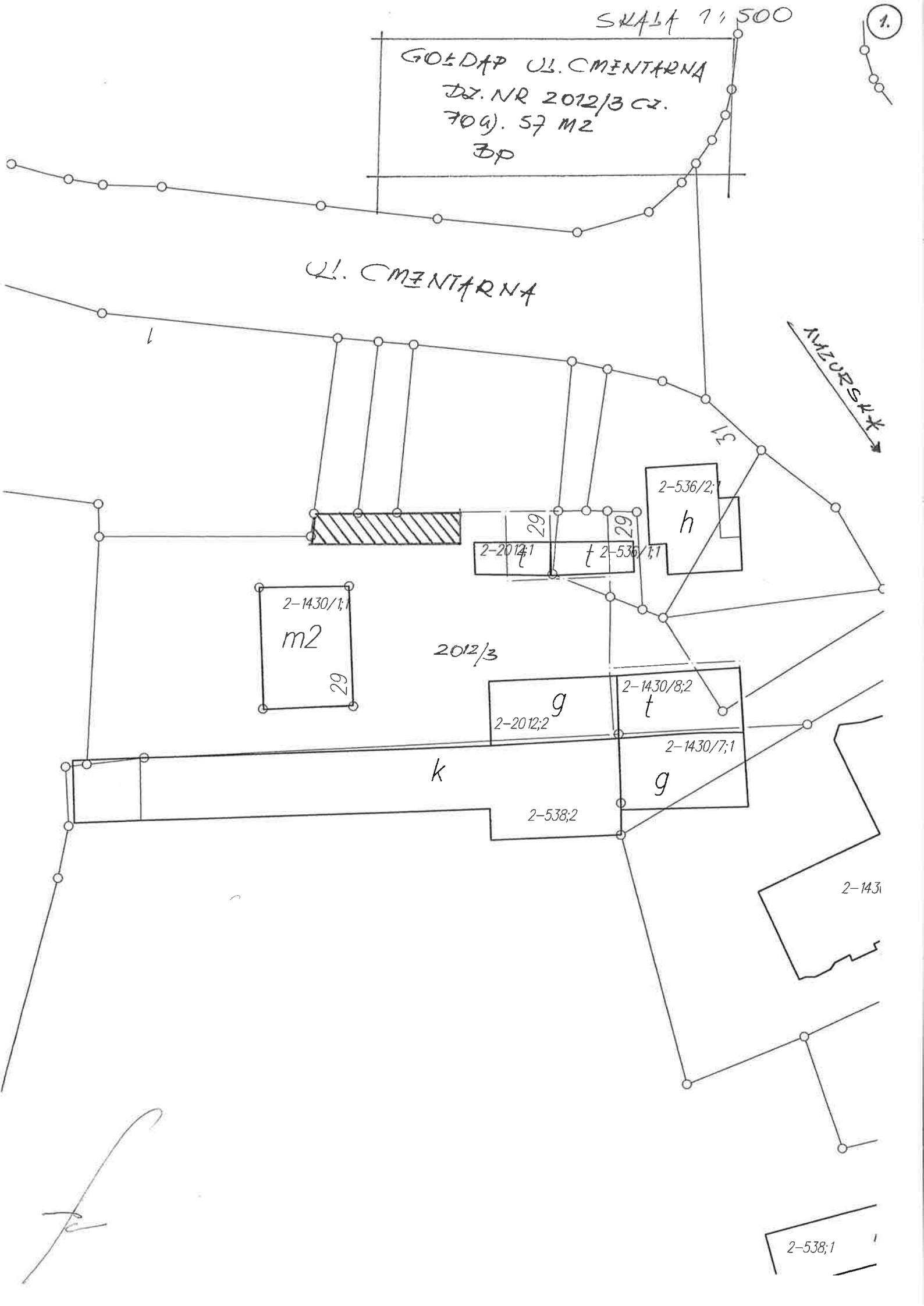
SKALA 1:500

1.

GOŁDAP UL. CMENTARNA
DZ. NR 2012/3 CZ.
70a). 57 M2
BP

UL. CMENTARNA

ANZURSKA



2-1430/1,1
m2
29

2-2012/1
t
29

2-536/2,1
h
2-536/1,1
t

2012/3

2-2012/2
g

2-1430/8,2
t

k
2-538,2

2-1430/7,1
g

2-1431

2-538,1

F

GOSDAP UL. USTRONIE 2.
DZ. NR 452/36
70a). 319 m2

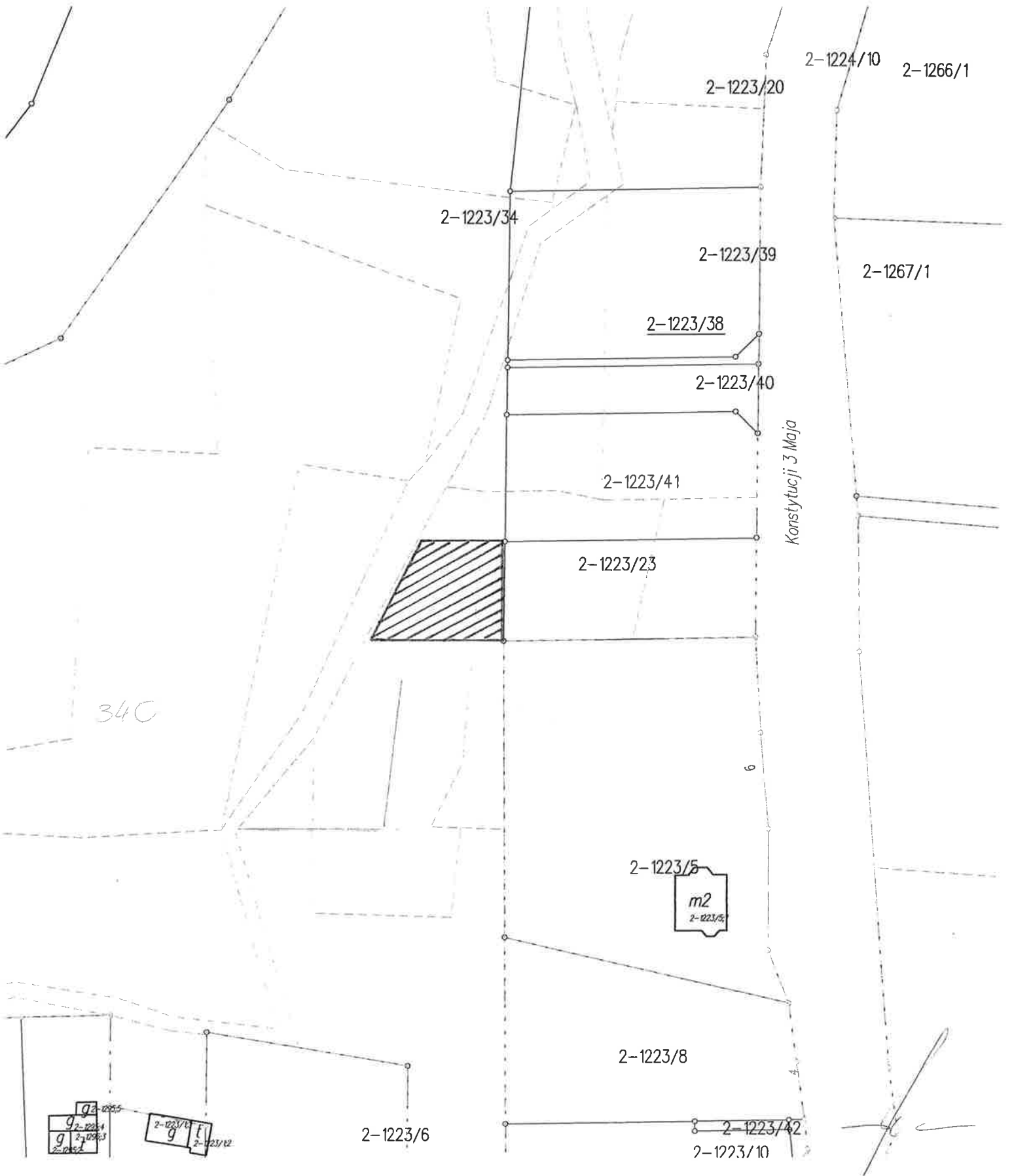


1-492/17

GOŁDAP UL. KONSTYTUCJI
3 MAJA

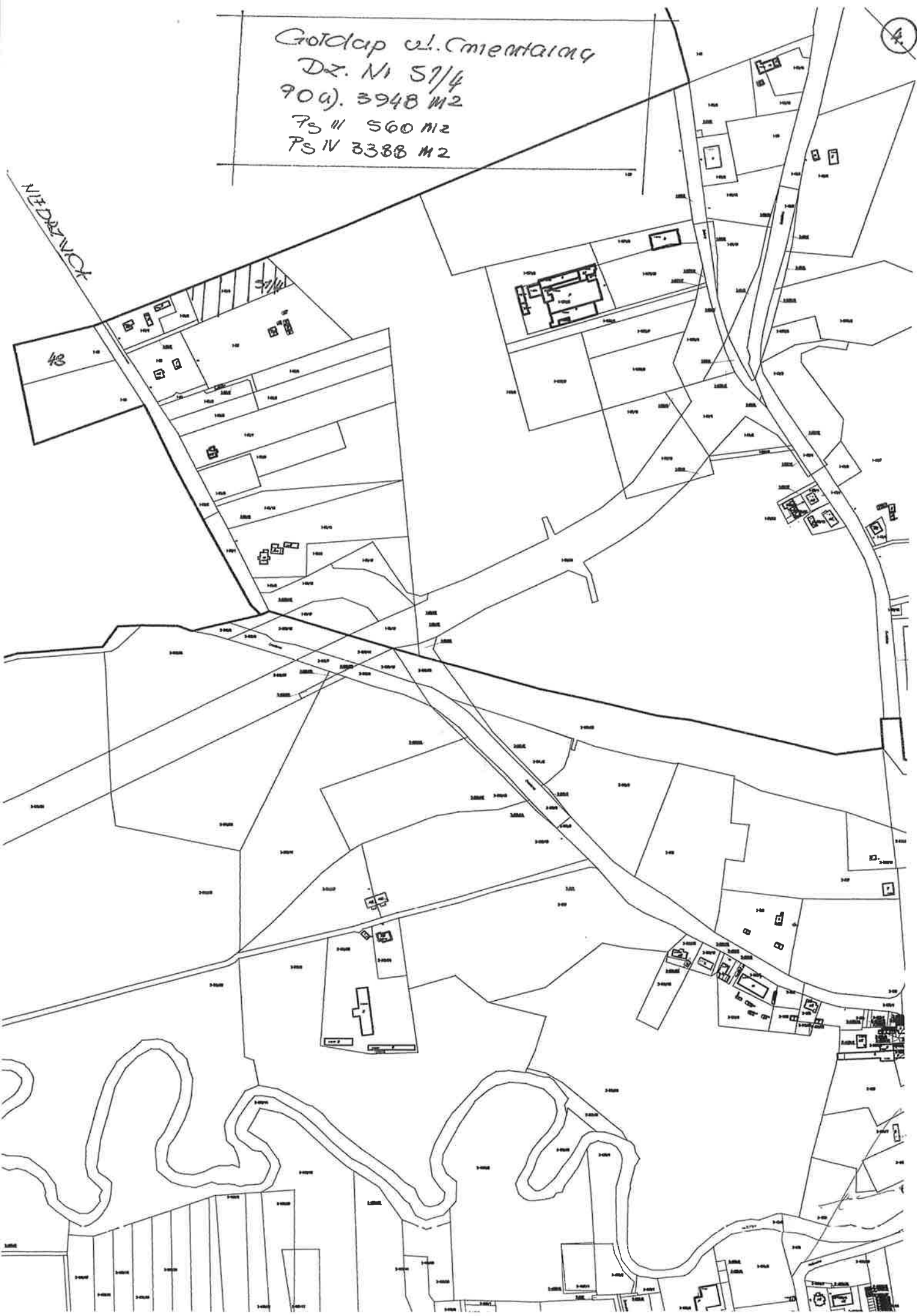
Dz. 1223/34

704. 380 m²



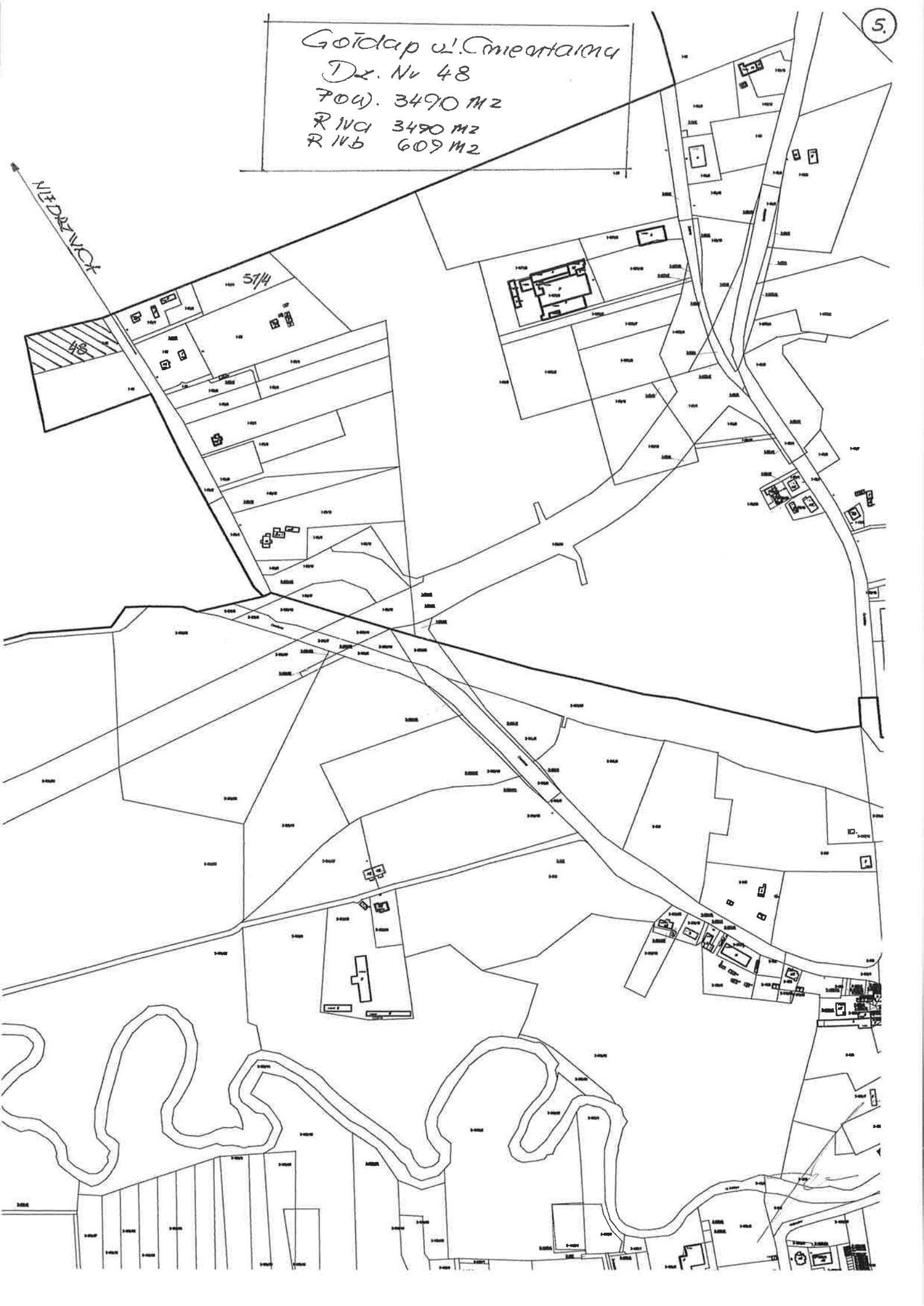
Gródzka ul. Cmentarna
DZ. Nr 51/4
900). 3948 M2
PS III 560 M2
PS IV 3388 M2

NIEDZINIA

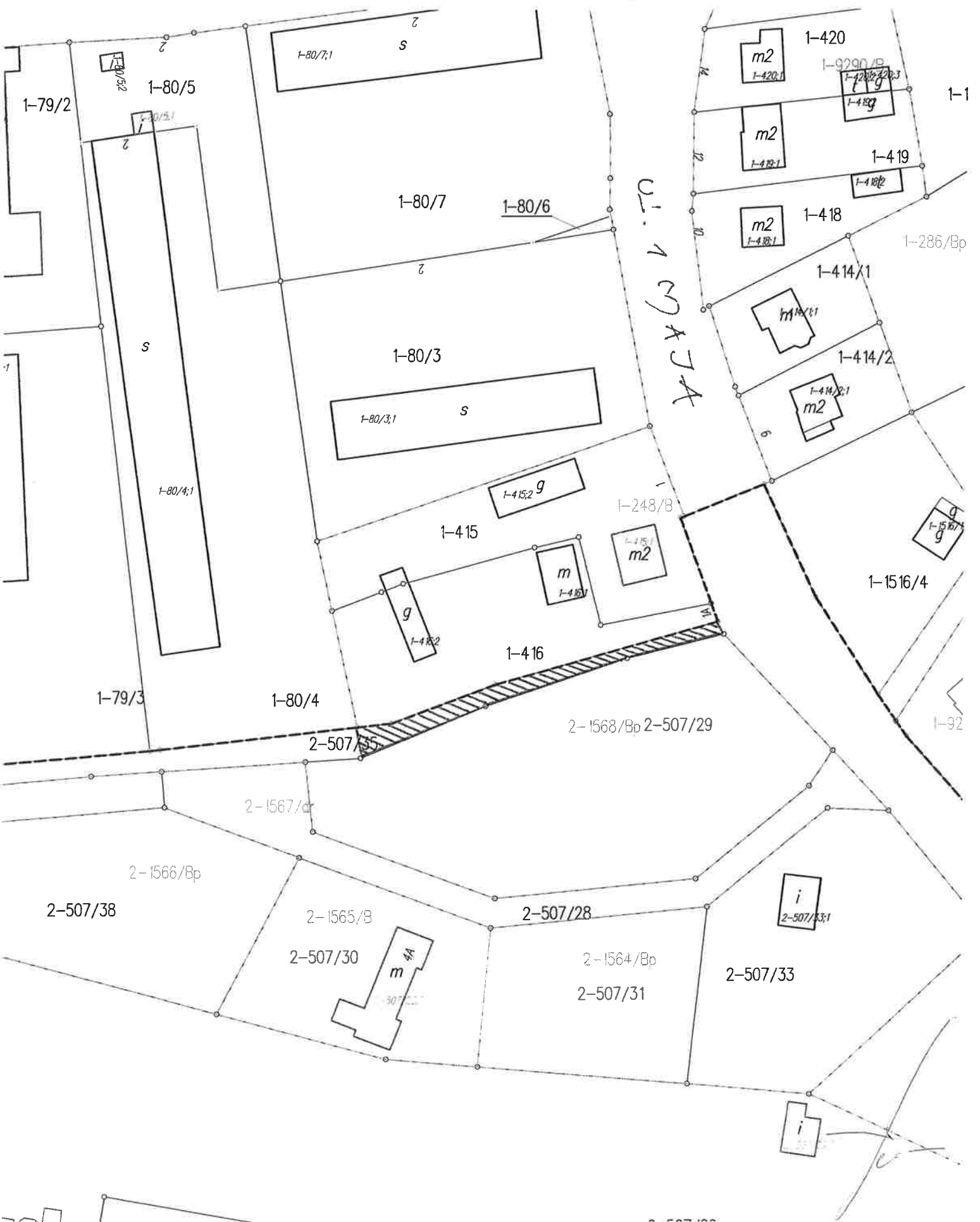


Gołdap ul. Cmentarna
Dz. Nr 48
Pow. 3490 m²
R 14a 3490 m²
R 14b 609 m²

NIEDZINIA



GOLDAP UL. 1 MAJA
DZ. NR 507/35
704). 300 M²



GOZDARSKA...
DZ. NR 683/11 cz.
704). 2000 M2
RV - 1367 M2
RV - 418 M2
RS III - 215 M2

7.



GOŁDAP UL. ZATOROWA

DZ. NR 70/30

704). 19710 M2

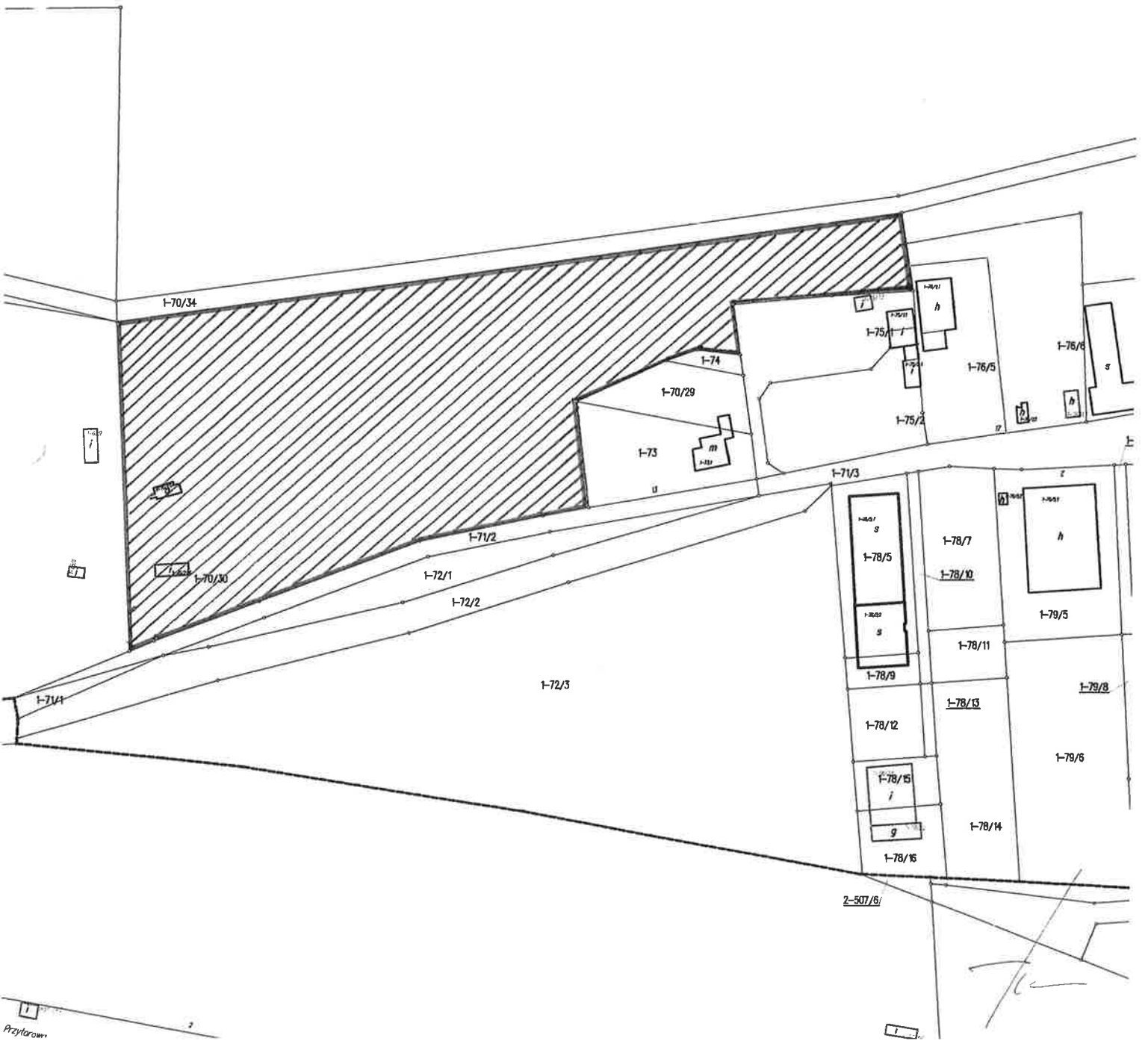
Z VI - 3858 M2

X - 3753 M2

Ps IV - 2564 M2

Ps V - 8719 M2

W - 816 M2



BOC'WINKA
DZ. NR 21
700). 893 M2
PS IV - 093 M2



Z up. BURMISTRZA
mgr inż. arch. Beata Korakowska
Z. P. KIEROWNIKA
Wydziału Gospodarki Przestrzennej i
Urbanistyki

7-12

7-20/112

