

Zarządzenie Nr 256 / VII / 2015

Burmistrza Gołdapi

z dnia 15 lipca 2015 r.

w sprawie ogłoszenia przetargu na dzierżawę działek rolnych położonych Gołdapi przy ulicach: Kościuszki, Konstytucji 3 Maja, Warszawskiej, Żeromskiego, Okrzei, Mazurskiej na Osiedlu I, Osiedlu II i w Grabowie

Na podstawie art.13 ust. 1 i art.25 ust. 1, art.37 ust.1 i 4 ustawy z dnia 21 sierpnia 1997 roku o gospodarce nieruchomościami (Dz.U z 2015r.,poz. 782) zarządza się co następuje:

§ 1.

1. Ogłosić ustny przetarg nieograniczony na dzierżawę gruntów z przeznaczeniem pod uprawy rolne zgodnie z załącznikiem nr 1
2. Ustalić cenę wywoławczą rocznego czynszu dzierżawnego za grunt sklasyfikowany jako „B”i „Bp”w wysokości 0,382 zł/m² oraz sklasyfikowany jako użytki rolne w wysokości 0,055 zł/m², lecz nie mniej niż 25 zł / rok.
3. Stawki czynszu z tytułu dzierżawy gruntów komunalnych podlegają corocznej waloryzacji o średnioroczny wskaźnik cen towarów i usług konsumpcyjnych publikowany przez Główny Urząd Statystyczny.

§ 2.

Powołać komisję przetargową w składzie:

- | | |
|-------------------------|------------------|
| 1. Sakowicz Elżbieta | - Przewodniczący |
| 2. Edyta Kosowska Skiba | - Członek |
| 3. Andrzej Skok | - Członek |
| 4. Józef Zaśkiewicz | - Członek |

§ 3.

Wykonanie zarządzenia powierza się Kierownikowi Wydziału Gospodarki Przestrzennej, Ochrony Środowiska i Nieruchomości.

§ 4.

Zarządzenie wchodzi w życie z dniem podjęcia.

Burmistrz Gołdapi

Tomasz Luto



Załącznik Nr 1 do Zarządzenia

**Nr 256/ VII /2015
Burmistrza Gołdapi**

z dnia 15 lipca 2015 r.

Lp.	Ulica/ Obręb	Nr działki	Pow. w [m²]	Okres dzierżawy
1.	Kościuszki/Gołdap 2	986/19 część	54	Czas nieokreślony
2.	Osiedle II/ Gołdap 2	1489/3 część	800	Czas nieokreślony
3.	Warszawska/Gołdap 2	1255/6 część	5800	Czas nieokreślony
4.	Osiedle I/Gołdap 2	1269/1	968	Czas nieokreślony
5.	Osiedle I/Gołdap 2	1269/4	1808	Czas nieokreślony
6.	Zeromskiego/Gołdap 2	583/3 część	4500	Czas nieokreślony
7.	Osiedle I/Gołdap 2	1373/2	3309	Czas nieokreślony
8.	Kościuszki/Gołdap 2	986/19 część	30	Czas nieokreślony
9.	Konstytucji 3 Maja/Gołdap 2	1223/34 część	380	Czas nieokreślony
10.	Okrzei/Gołdap 2	549/31 część	180	Czas nieokreślony
11.	Mazurska/Gołdap 2	549/30 część	200	Czas nieokreślony
12.	Mazurska/Gołdap 2	549/30 część	63	Czas nieokreślony
13.	Grabowo/Grabowo	100/6 część	1512	Czas nieokreślony

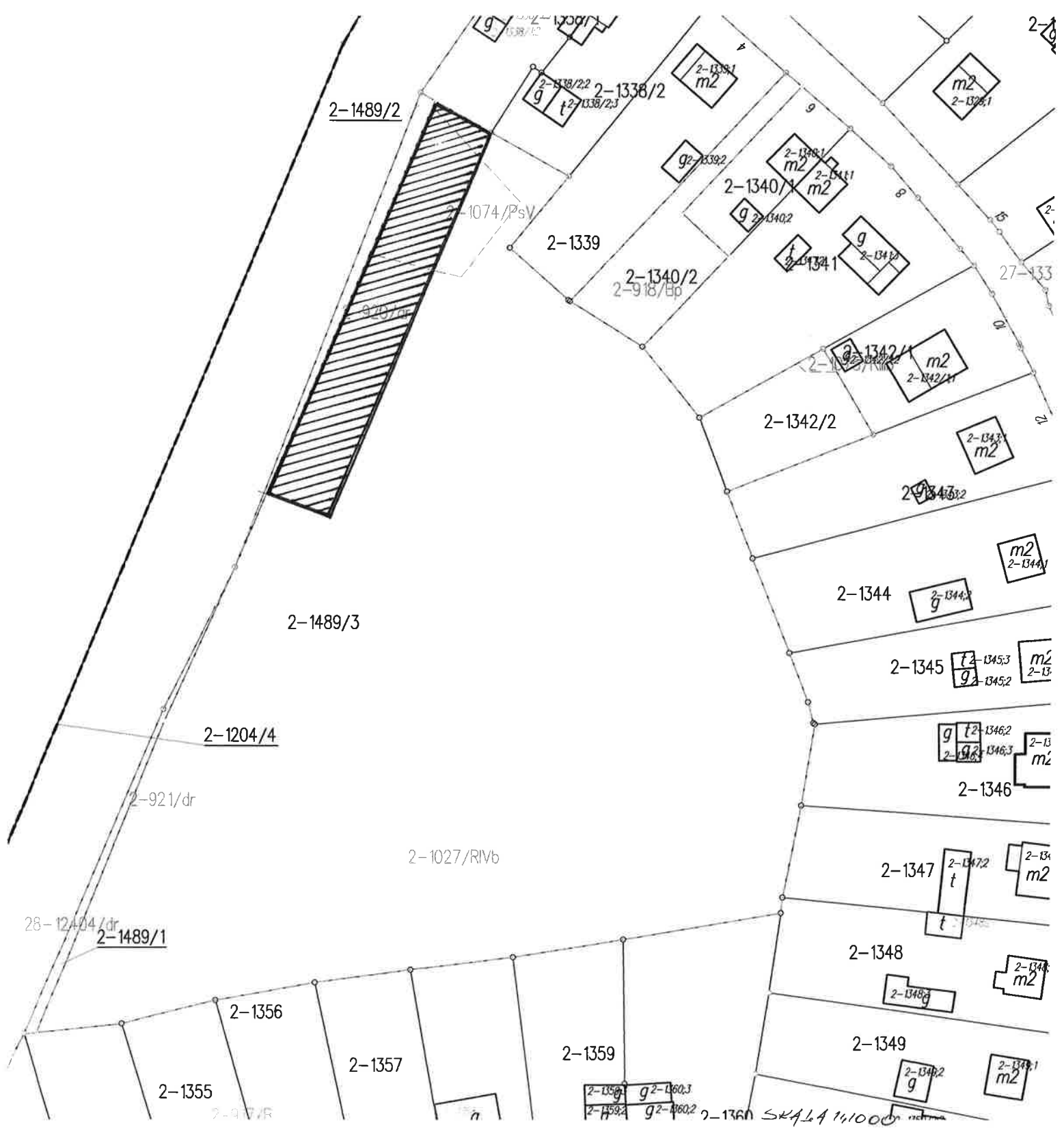
GÓŁDAP
UL. KOŚCIUŻKI
DZ. NR. 986/19
70a). 54 m²
Dp



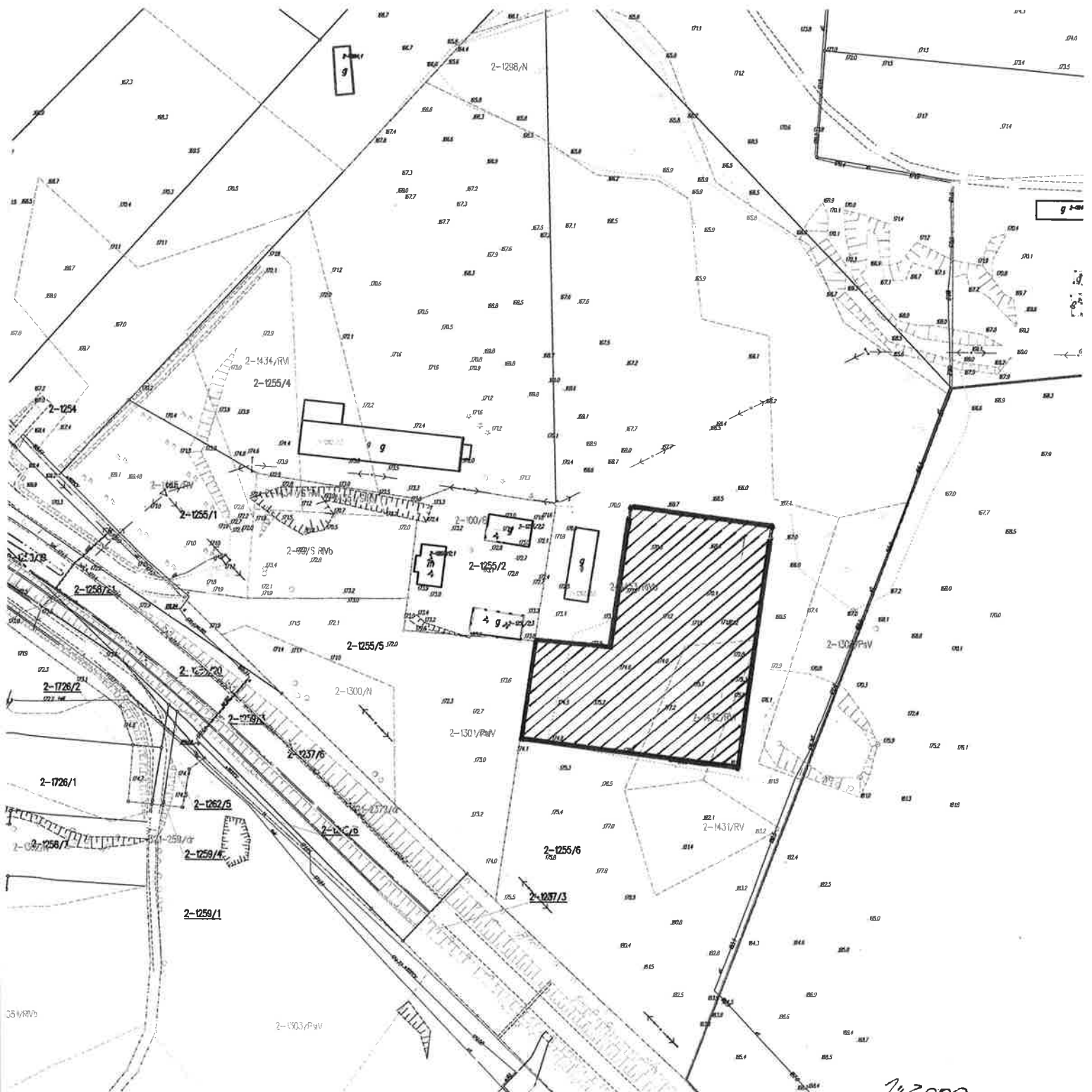
969/4
KOŚCIUŻKI
15A
15B
15C
15D
15E
15F
15G
15H
15I
15J
15K
15L
15M
15N
15O
15P
15Q
15R
15S
15T
15U
15V
15W
15X
15Y
15Z
16A
16B
16C
16D
16E
16F
16G
16H
16I
16J
16K
16L
16M
16N
16O
16P
16Q
16R
16S
16T
16U
16V
16W
16X
16Y
16Z
17A
17B
17C
17D
17E
17F
17G
17H
17I
17J
17K
17L
17M
17N
17O
17P
17Q
17R
17S
17T
17U
17V
17W
17X
17Y
17Z
18A
18B
18C
18D
18E
18F
18G
18H
18I
18J
18K
18L
18M
18N
18O
18P
18Q
18R
18S
18T
18U
18V
18W
18X
18Y
18Z
19A
19B
19C
19D
19E
19F
19G
19H
19I
19J
19K
19L
19M
19N
19O
19P
19Q
19R
19S
19T
19U
19V
19W
19X
19Y
19Z
20A
20B
20C
20D
20E
20F
20G
20H
20I
20J
20K
20L
20M
20N
20O
20P
20Q
20R
20S
20T
20U
20V
20W
20X
20Y
20Z
21A
21B
21C
21D
21E
21F
21G
21H
21I
21J
21K
21L
21M
21N
21O
21P
21Q
21R
21S
21T
21U
21V
21W
21X
21Y
21Z
22A
22B
22C
22D
22E
22F
22G
22H
22I
22J
22K
22L
22M
22N
22O
22P
22Q
22R
22S
22T
22U
22V
22W
22X
22Y
22Z

GOLBAP
OSIEDLE II
DZ. NR 1489/3
70a). 800 M2

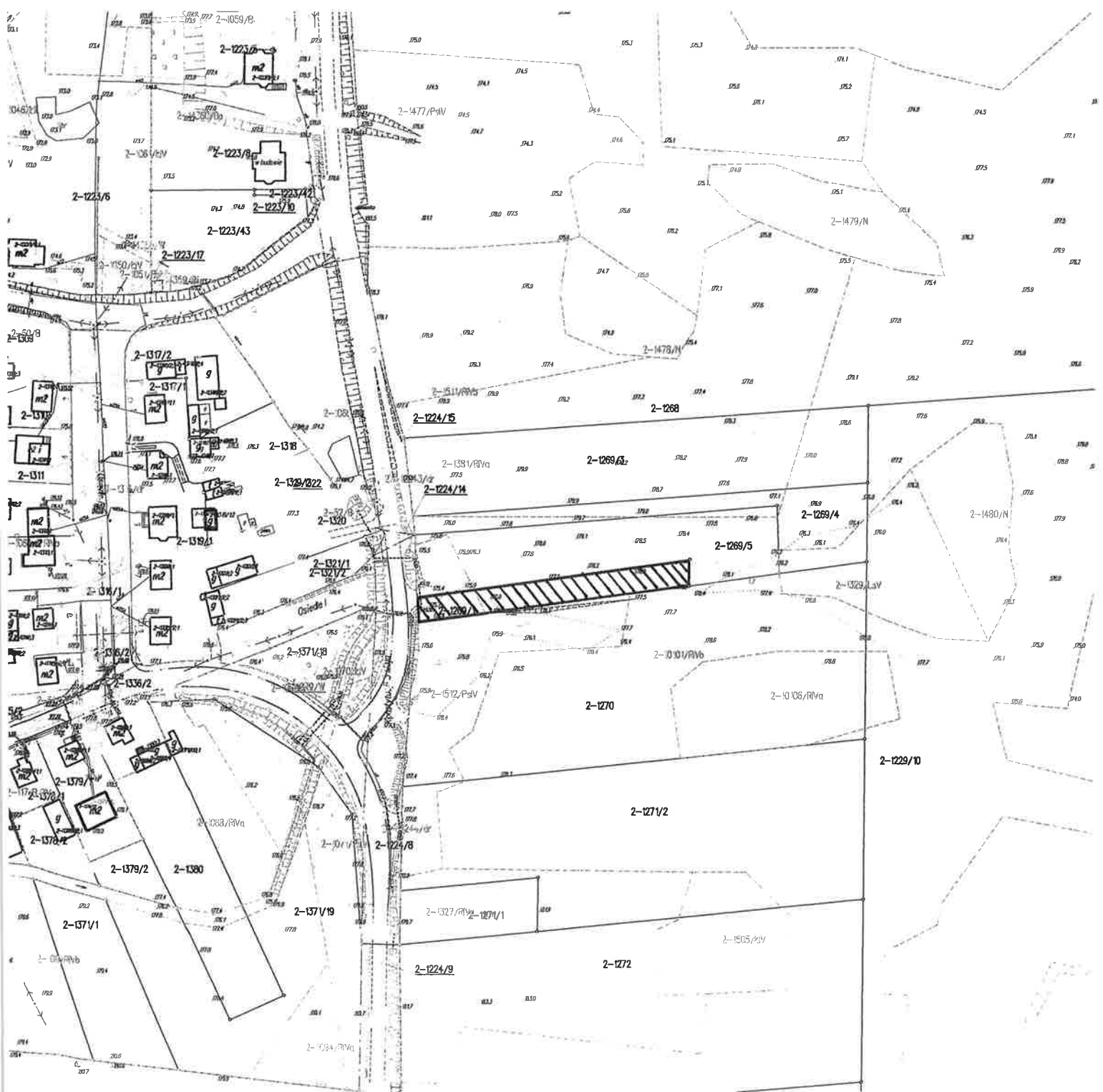
RNV - 565 M2
PSV - 235 M2



GOŁDA P
 UL. KARSZAWSKA
 DZ. NR 1255/6
 704). 5800 M2
 R IV b - 4620 M2
 R VI - 1200 M2



GO±DAP
OSIEDLE I
DZ.NR 1269/1
POW. 968 M2
PS IV - 222 M2
RIV 6 - 746 M2

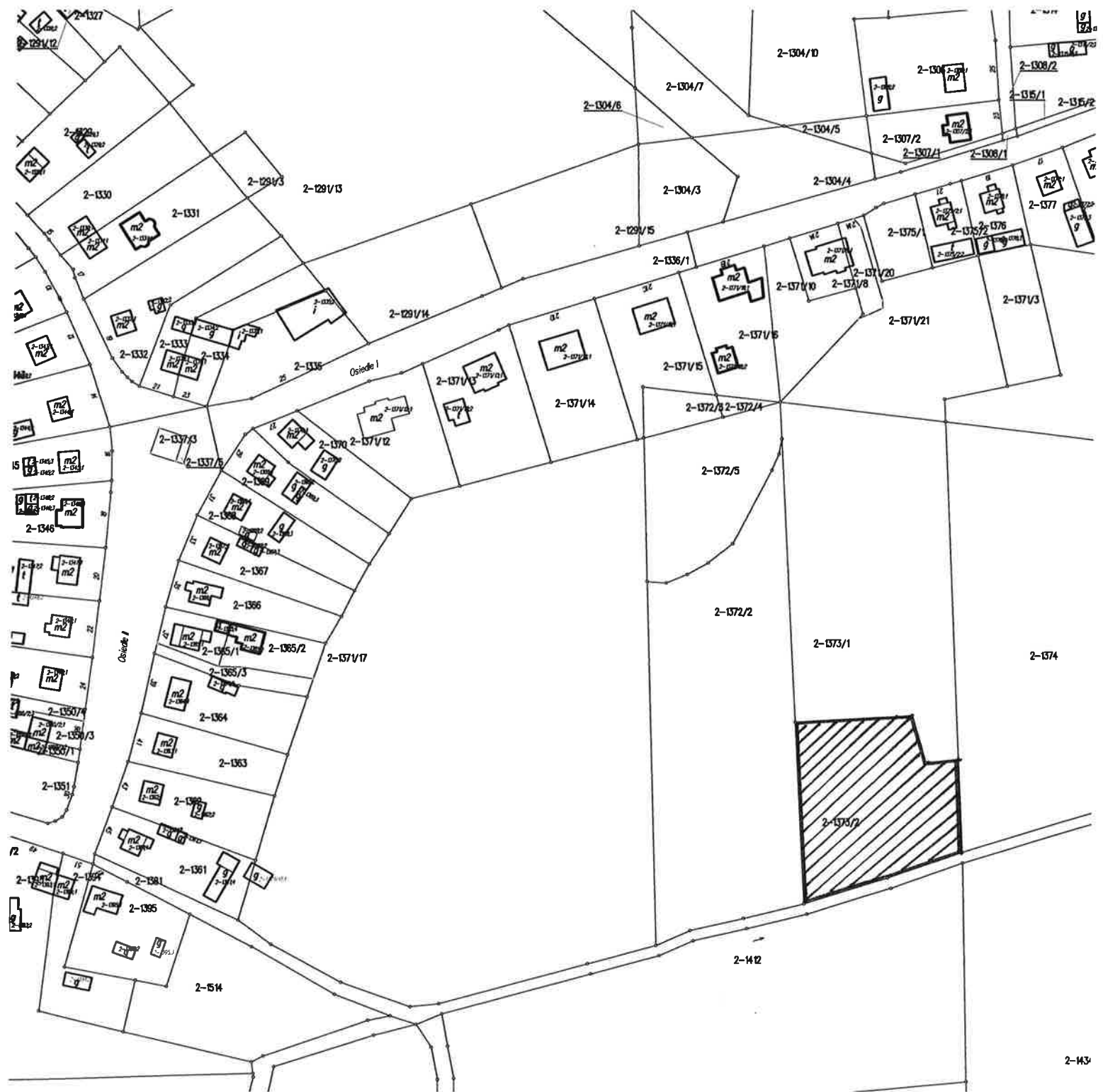


GOLDAP
DZIENIE I
DZ. NR 1269/4
TCU). 1808 M2

L5V - 282 M2
R101 - 587 M2
R105 - 945 M2



Gótdap Osiedle I
 Okr. m. ew. 1373/2
 Pow. 3309 m²
 R_{IV} - 2895 m²
 R_V - 414 m²



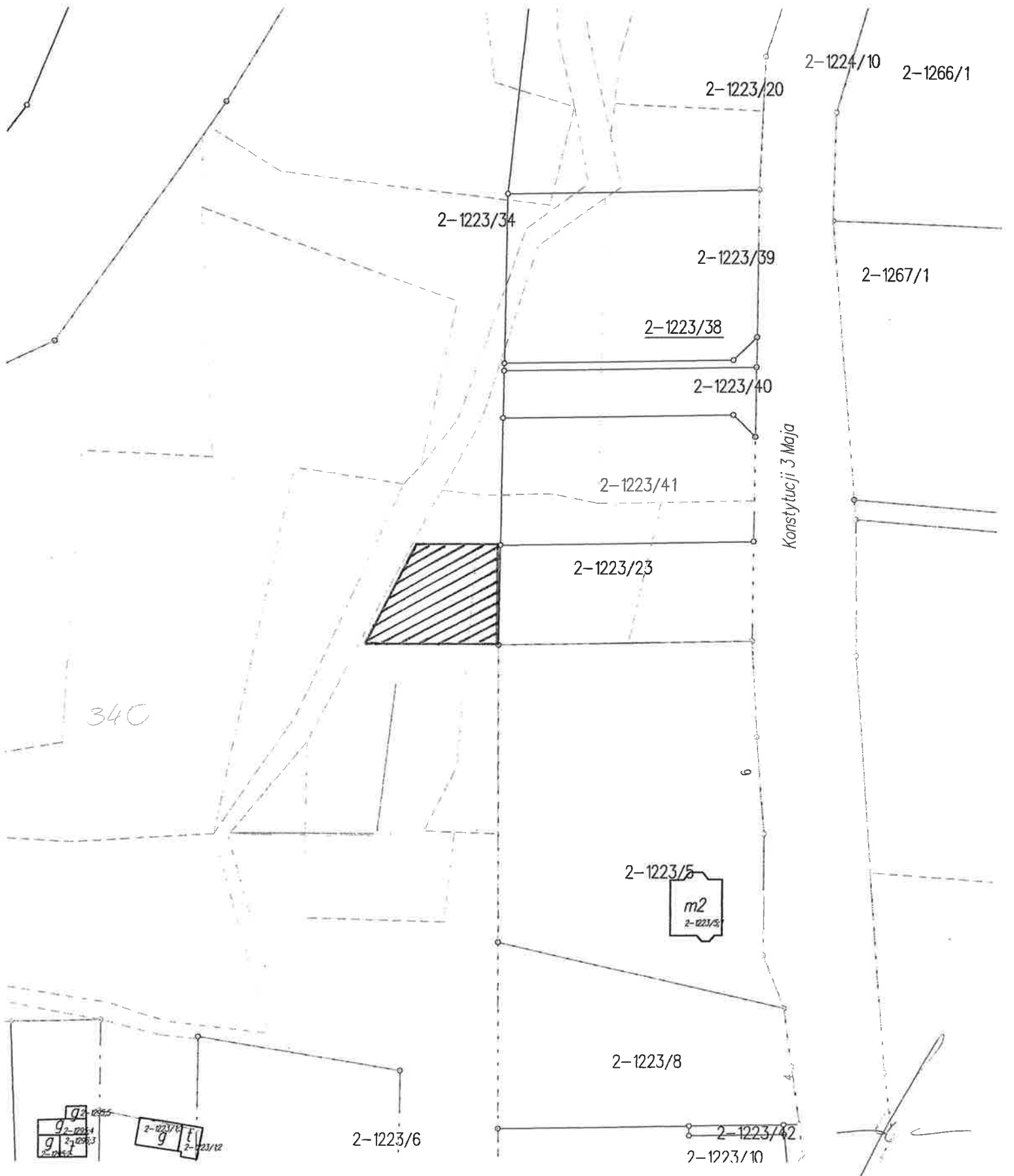
GÓLDAP UL. KOŚCIUSZKI
 DZ. NR EW. 986/19 CZ.
 POW. 30 M²
 Bp - 30 M² 8.



1:1000 (9)

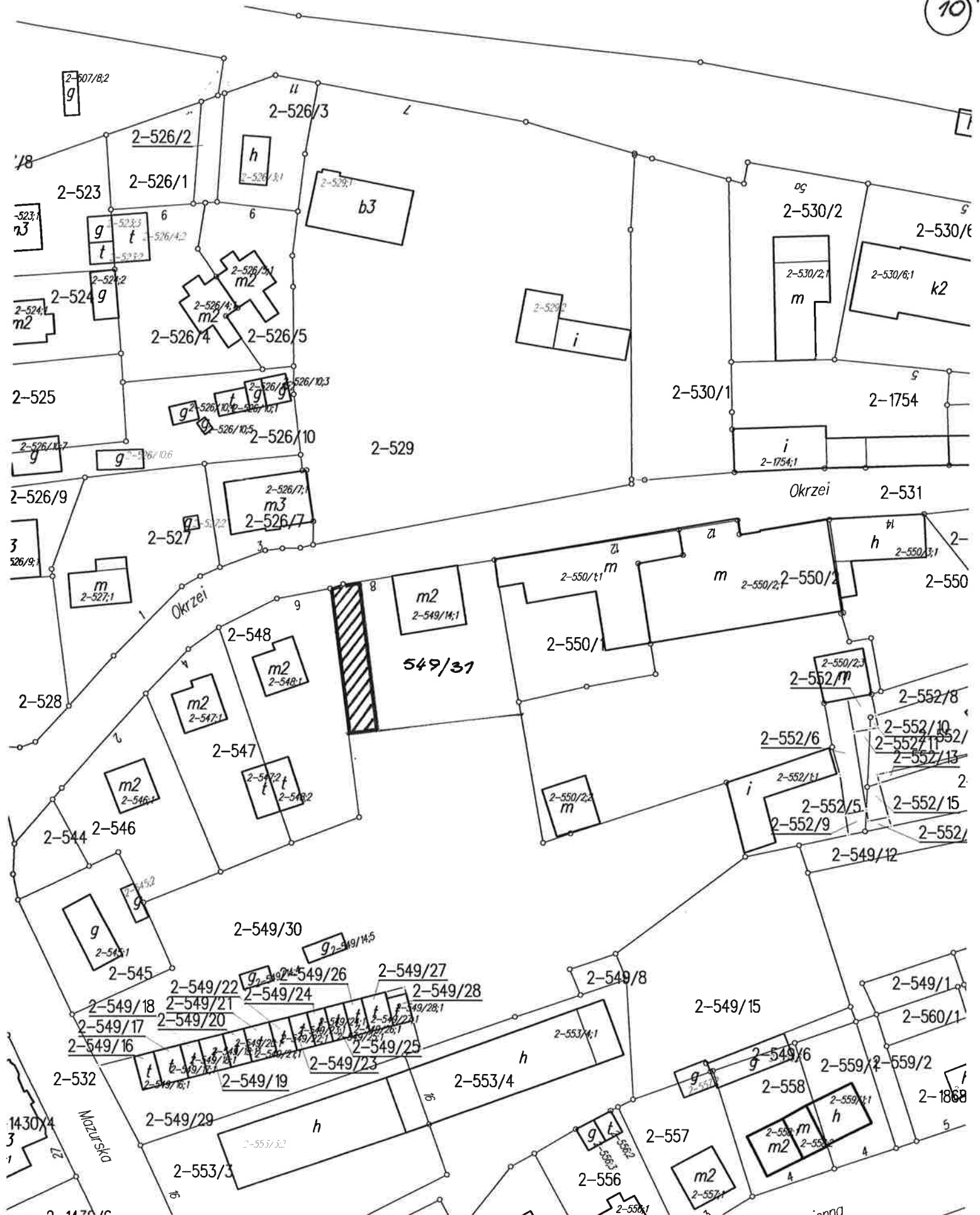
GOŁDAP UL. KONSTYTUCJI
3 MAJA

Dz. 1223/34
704. 380 m²

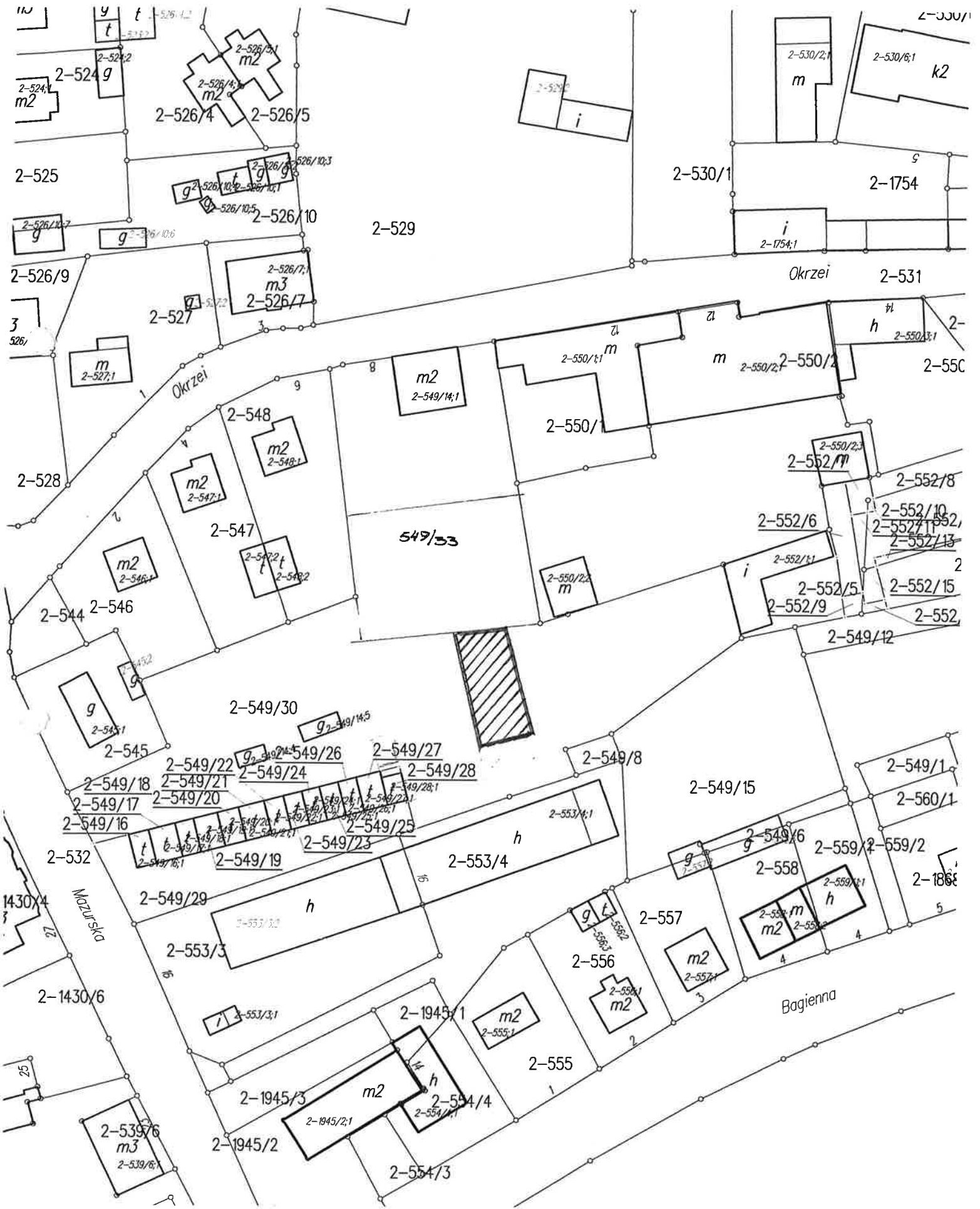


GOLDAP UL. OKRZEI
DZ. NR EW. 549/31 CZ.
70W. (6,0 x 30,0) - 180 M²
Bp - 180 M²

10

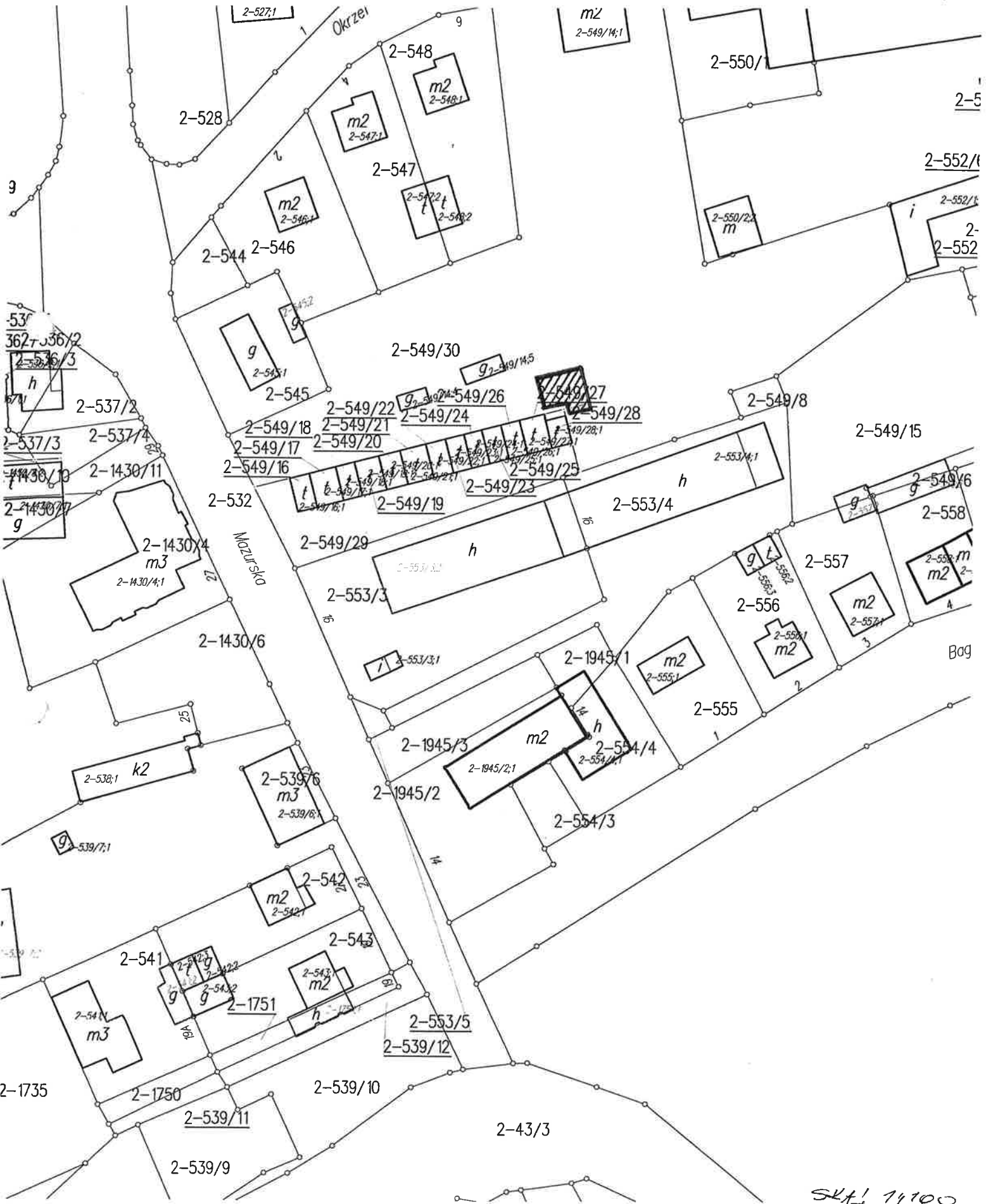


LOKALNY URZĄD MIASTO
DZ. NR EH. 549/30
700). 200 M²
Op - 200 M² (11)



GOŁDAP
UL. MAZURSKA
DZ. NR 549/30
POW. 63 M2
Zp - 63 M2

12



SKA! 1:100

GRABOWO
 DJ. NR 100/6
 POW. 1512 M2
 P_S IV - 420 M2
 R IVa - 1092 M2

