

Zarządzenie Nr 647/IV / 2013

**Burmistrza Gołdapi**

z dnia 15 Kwiecień 2013 r.

**w sprawie ogłoszenia przetargu na dzierżawę działek rolnych położonych Gołdapi przy ul. Górnej, Dolnej, Bocznej, Mazurskiej, Żeromskiego, Kościuszki, Cmentarnej, Armii Krajowej na Osiedlu II w Gołdapi i w Grabowie**

Na podstawie art.13 ust. 1 i art.25 ust. 1, art.37 ust.1 i 4 ustawy z dnia 21 sierpnia 1997 roku o gospodarce nieruchomościami ( tekst jednolity z 2010 r. Dz. U Nr 102, poz. 651 ze zm. ) zarządza się co następuje:

§ 1.

1. Ogłosić przetarg nieograniczony na dzierżawę gruntów z przeznaczeniem pod uprawy rolne zgodnie z załącznikiem nr 1
2. Ustalić cenę wywoławczą rocznego czynszu dzierżawnego za grunt sklasyfikowany jako „B”i „Bp”w wysokości 0,35 zł/m<sup>2</sup> oraz sklasyfikowany jako użytki rolne w wysokości 0,05 zł/m<sup>2</sup>, lecz nie mniej niż 25 zł / rok.
3. Stawki czynszu z tytułu dzierżawy gruntów komunalnych podlegają corocznej waloryzacji o średnioroczny wskaźnik cen towarów i usług konsumpcyjnych publikowany przez Główny Urząd Statystyczny.

§ 2.

Powołać komisję przetargową w składzie:

- |                         |                  |
|-------------------------|------------------|
| 1. Sakowicz Elżbieta    | - Przewodniczący |
| 2. Edyta Kosowska Skiba | - Członek        |
| 3. Andrzej Skok         | - Członek        |
| 4. Józef Zaśkiewicz     | - Członek        |

§ 3.

Wykonanie zarządzenia powierza się Kierownikowi Wydziału Gospodarki Przestrzennej, Ochrony Środowiska i Nieruchomości.

§ 4.

Zarządzenie wchodzi w życie z dniem podjęcia.

**Burmistrz Gołdapi**

*Marek Miros*

INSPEKTOR  
d/s. obsługi prawnej

*Iwo M. Ciuk*  
Iwo M. Ciuk

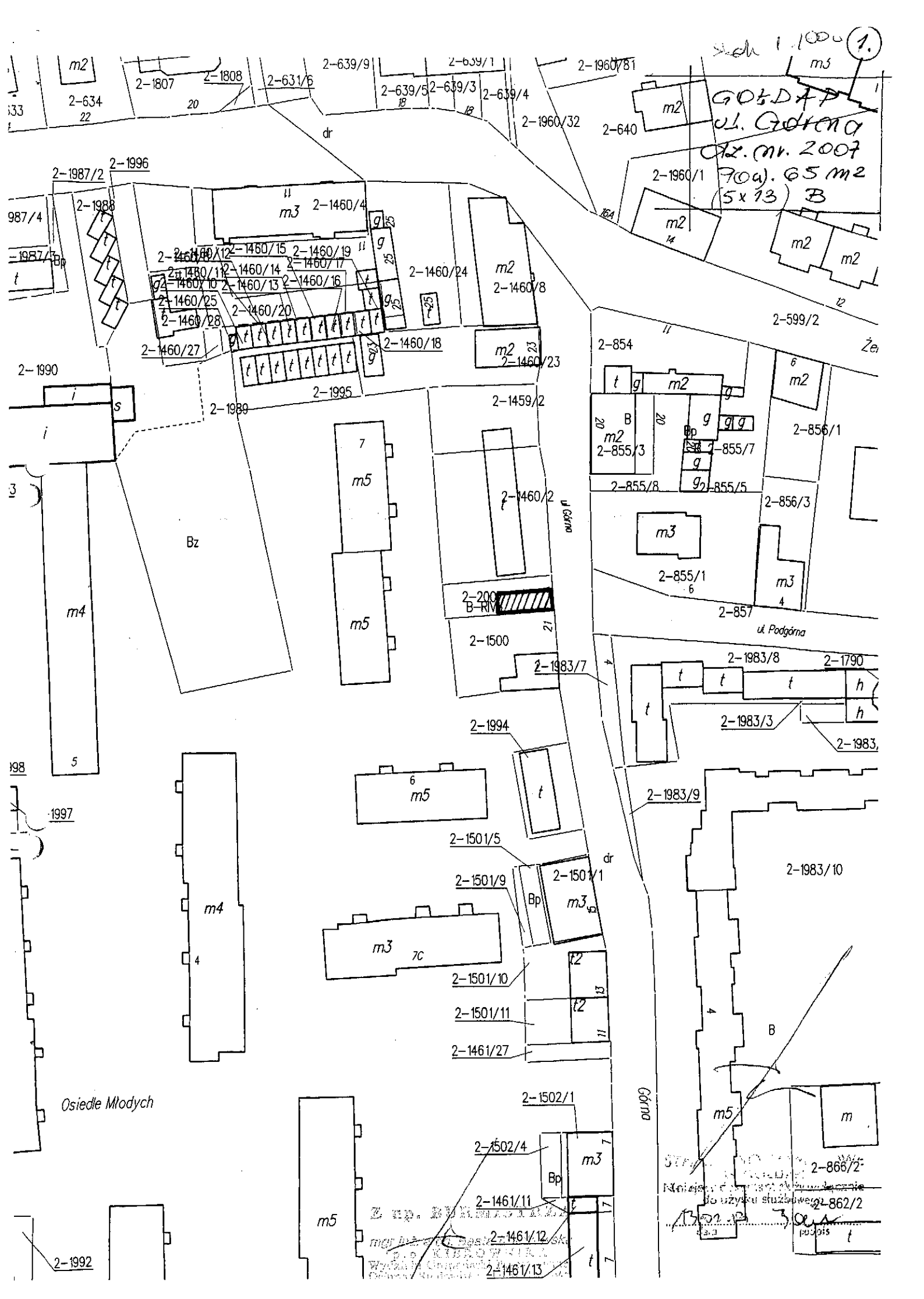
**Załącznik Nr 1 do Zarządzenia**

Nr 647 / IV / 2013

**Burmistrza Gołdapi**

z dnia 15 kwietnia 2013 r.

Lp.	Ulica/ Obręb	Nr działki	Pow. w [m <sup>2</sup> ]	Okres dzierżawy
1.	Górna/Gołdap 2	2007 część	65	Czas nieokreślony
2.	Dolna/Gołdap 2	656,648 część	260	Czas nieokreślony
3.	Boczna/Gołdap 2	777 część	5832	Czas nieokreślony
4.	Mazurska/Gołdap	528 część	120	Czas nieokreślony
5.	Żeromskiego/Gołdap 2	811/4	9608	Czas nieokreślony
6.	Kościuszki/Gołdap 2	986/19	25	Czas nieokreślony
7.	Cmentarna/Gołdap 2	510/32 część	58300	Czas nieokreślony
8.	Armii Krajowej/Gołdap 2	763/5 część	39	Czas nieokreślony
9.	Osiedle II/Gołdap 2	1373/2	7562	Czas nieokreślony
10.	Grabowo/Grabowo	114/9 część	480	Czas nieokreślony



skala 1:1000 ①

GÓRNY  
ul. Górnego  
dz. nr. 2007  
70a. 65 m<sup>2</sup>  
(5x13) B

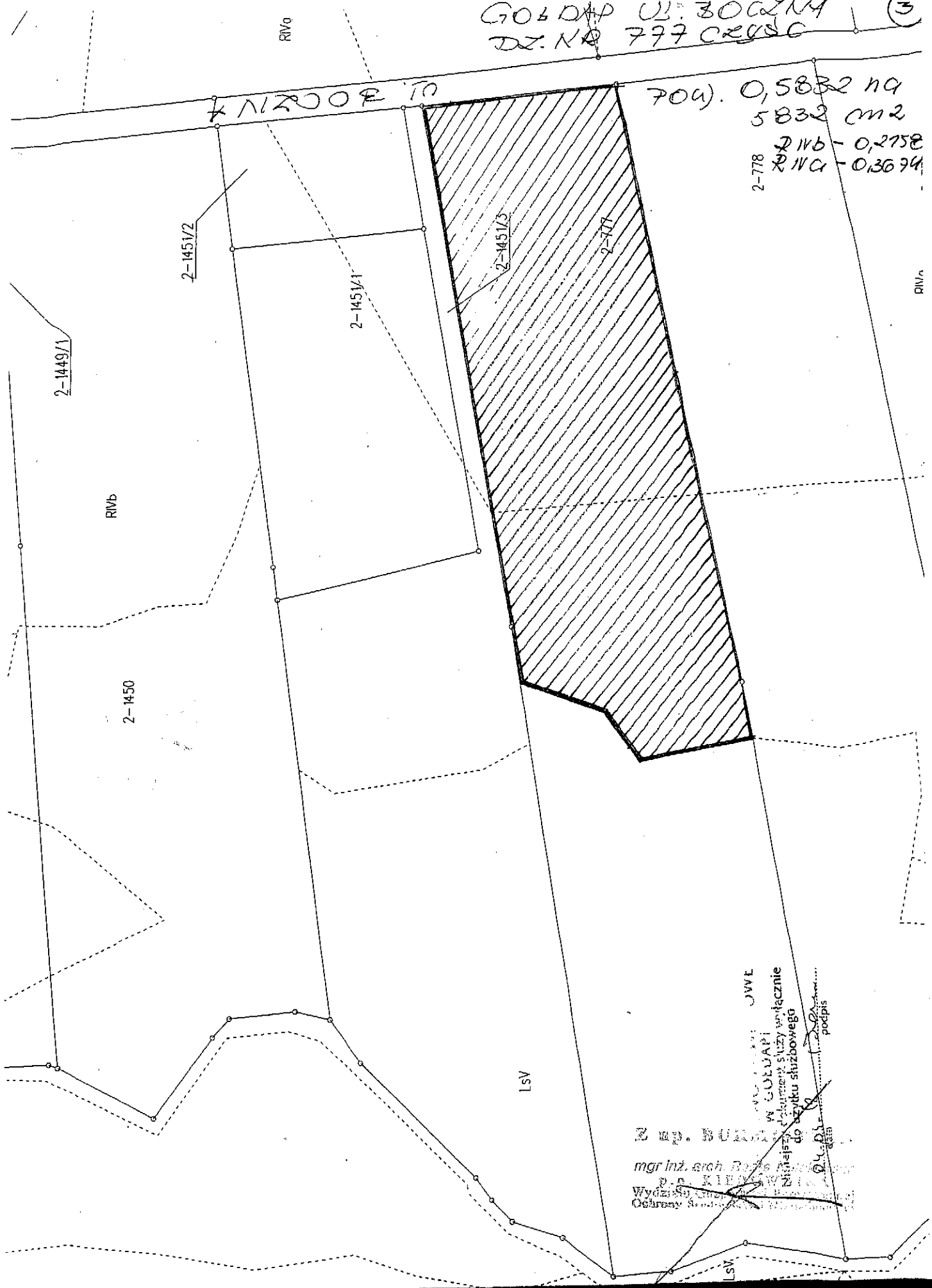
Osiedle Młodych

2-866/2  
2-862/2  
podpis

GODZINA UL. 30 CZYNA  
 DZ. NR 797 CZEJC

Obj. Ciężkości  
 1.000

709). 0,5832 ha  
 5832 m<sup>2</sup>  
 2-778 RIVb - 0,2758  
 RIVc - 0,3074



mgr inż. arch. Bogusław Kiepski  
 p.o. KIEPSKI Bogusław  
 Wydział Architektury  
 Ochrony Środowiska i Budownictwa

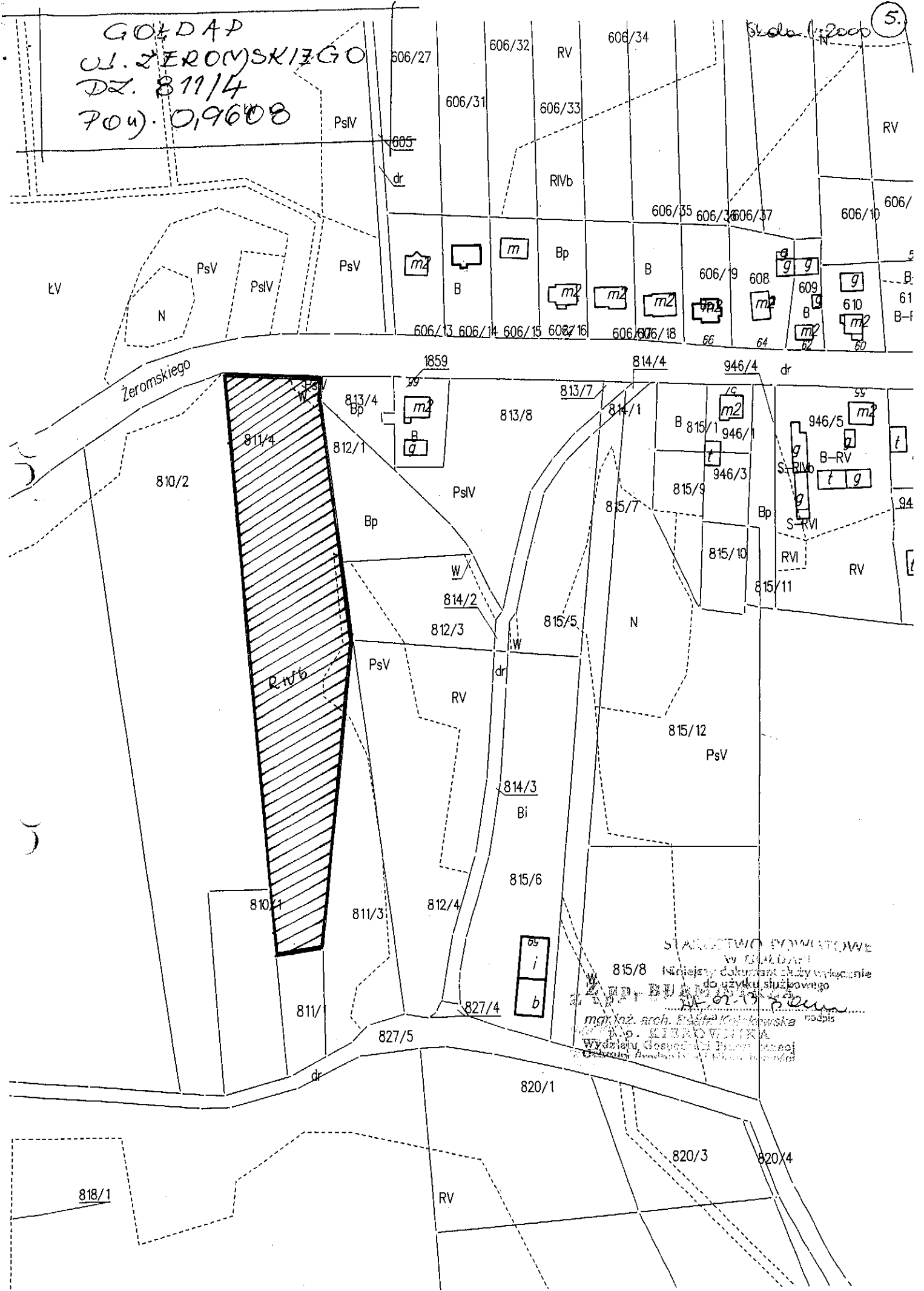
W GULUJAPI  
 Najlepszy dokument służy wyłącznie  
 do użytku służbowego

mgr inż. arch. Bogusław Kiepski  
 podpis

RIVc

3

GÓRDAP  
UL. ŻEROMSKIEGO  
DZ. 811/4  
Pow. 0,9608



STAROSTWO POWIATOWE  
w GÓRDAP  
Najlepiej dokument służy wyłącznie  
do użytku służbowego  
Za: *[Signature]*  
mgr inż. arch. Beata Kulekowska  
p.o. KIEROWNIKA  
Wydziału Gospod. Arch. i Inż. w pow.  
Górdap



2000 1. 2000 (9)

2-1371/b



GOLDAP - WIEDELE II  
 DZ. NR 1373/2  
 POW. 0,7562 HA

2-1373/2  
 RIVb  
 RV

STARSZYSTWO GMINNE  
 W GOLDAPIE  
 ul. Mickiewicza 1 (ul. Wojska  
 Polskiego 10) 15-001 Goldap  
 Olsztynski Powiat  
 Olsztyn

STARSZYSTWO GMINNE  
 W GOLDAPIE  
 Niniejszym dokumentem aktywnie  
 do użytku służbowego  
 13.02.2000  
 podpis

2-1412