

Zarządzenie Nr 653, IV / 2013

Burmistrza Gołdapi

z dnia 23 kwietnia 2013 r.

w sprawie ogłoszenia wykazu nieruchomości przeznaczonych do dzierżawy pod uprawy rolne w Gołdapi przy ul. Górnej, Konstytucji 3 Maja, Reymonta, Gumbińskiej, Warszawskiej i w Nasutach.

Na podstawie art.25 ust. 1 i art.35 ust. 1 i 2 ustawy z dnia 21 sierpnia 1997 roku o gospodarce nieruchomościami ( tekst jednolity z 2010 r. Dz. U Nr 102, poz. 561 ze zm. ) zarządza się co następuje:

§ 1.

Przeznacza się do dzierżawy nieruchomości gminne, położone w Gołdapi przy ul. Górnej, Konstytucji 3 Maja, Reymonta, Gumbińskiej i w Nasutach, wymienione w wykazie stanowiącym załącznik do niniejszego zarządzenia. (zakreślone na załączniku graficznym kolorem czarnym).

§ 2.

Informacja o przeznaczeniu w/w nieruchomości do dzierżawy podlega ogłoszeniu w sposób przewidziany prawem.

§ 3.

Wykonanie zarządzenia powierza się Kierownikowi Wydziału Gospodarki Przestrzennej, Ochrony Środowiska i Nieruchomości.

§ 4.

Zarządzenie wchodzi w życie z dniem podjęcia.

Burmistrz Gołdapi

Marek Miros

Z up. BURMISTRZA  
mgr inż. Elżbieta Sakowicz  
Wydział Gospodarki Przestrzennej  
Ochrony Środowiska i Nieruchomości  
URZĄD MIEJSKI W GOŁDAPACH

INSPEKTOR  
dla obsługi prawnej  
BURMISTRZA  
mgr inż. arch. Beata Kołakowska  
p.o. KIEROWNIKA  
Wydziału Gospodarki Przestrzennej  
Ochrony Środowiska i Nieruchomości

Załącznik do Zarządzenia Nr 653/11/2013

Burmistrza Goldapi

z dnia 23.04.2013 r.

## BURMISTRZ GOLDAPI

### PODAJE DO PUBLICZNEJ WIADOMOŚCI WYKAZ NIERUCHOMOŚCI PRZEZNACZONYCH DO DZIERŻAWY

Lp	Nr ew. nieruchomości	Pow. (w m <sup>2</sup> )	Opis nieruchomości	Przeznaczenie nieruchomości i sposób jej zagospodarowania	Terminy zawarcia umowy i albo zabudowy	Cena rocznego czynszu dzierżawnego	Wysokość stawek opłat z tyt. Dzierżawy za rok 2012**	Terminy wnoszenia opłat	Zasady aktualizacji opłat	Forma nabycia nieruchomości
1	2	3	4	5	6	7	8	9	10	11
1.	1501/5 część	18	Goldap ul. Górna	Działka pod uprawy rolne	Od daty zawarcia umowy	6,3* zł	0,35	30.09	Zarządzenie Burmistrza	Tryb bezprzetagowy na okres 3 lat
2.	1229/10 część	1000	Goldap ul. Konstytucji 3 Maja	Działka pod uprawy rolne	Od daty zawarcia umowy	50,00 zł	0,05	30.09	Zarządzenie Burmistrza	Tryb bezprzetagowy na okres 3 lat
3.	763/14 część	1136	Goldap ul. Reymonta	Działka pod uprawy rolne	Od daty zawarcia umowy	56,08 zł.	0,05	30.09	Zarządzenie Burmistrza	Tryb bezprzetagowy na okres 3 lat
4.	58/14 część	309	Goldap ul. Gumbińska	Działka pod uprawy rolne	Od daty zawarcia umowy	15,45* zł	0,05	30.09	Zarządzenie Burmistrza	Tryb bezprzetagowy na okres 3 lat
5.	1208/18 część	84	Goldap ul. Wąsawska	Działka pod uprawy rolne	Od daty zawarcia umowy	29,40 zł	0,35	30.09	Zarządzenie Burmistrza	Tryb bezprzetagowy na okres 3 lat
6.	2/2	14600	Nasuty	Działka pod uprawy rolne	Od daty zawarcia umowy	730,00 zł.	0,05	30.09	Zarządzenie Burmistrza	Tryb bezprzetagowy na okres 3 lat

\* Zgodnie z Zarządzeniem Nr 170VII/2011 Burmistrza Goldapi z dnia 6 lipca 2011r czynsz dzierżawny nie może być mniejszy 25,00 zł

\*\* Stawki czynszu z tytułu dzierżawy grunów komunalnych podlegają corocznej waloryzacji o średnioroczny wskaźnik cen towarów i usług konsumpcyjnych publikowany przez Główny Urząd Statystyczny

Z up. BURMISTRZA  
mgr inż. arch. Beata Kotkowska  
p. 9. KIEROWNIKA  
Wydziału Gospodarki Przemysłu  
Ochrony Środowiska i Nieruchomości  
URZĄD MIEJSKI W GOLDAPI

Z up. BURMISTRZA  
mgr inż. Elżbieta Sokół  
Wydział Gospodarki Przemysłu  
Ochrony Środowiska i Nieruchomości  
URZĄD MIEJSKI W GOLDAPI

Burmistrz Goldapi

Marek Mitos

1:500

ZOU/  
B-RIVb

Podgórna

Gołdap  
ul. Gdyma  
dz. 1501/5  
Pow) 18 m<sup>2</sup>

1983,

STAROSTWO POWIATOWE  
W GÓRDANI  
Niniejszy dokument służy wyłącznie  
do użytku służbowego  
18.04.2013  
data podpis

1994

Gdyma

1983/9

1501/5

1501/9

1501/10

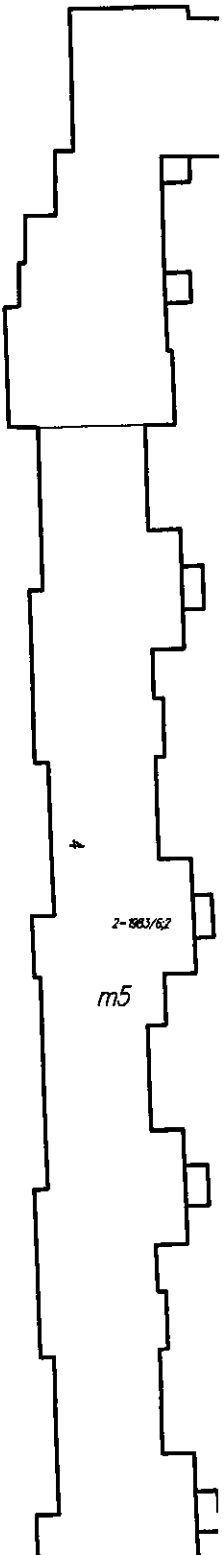
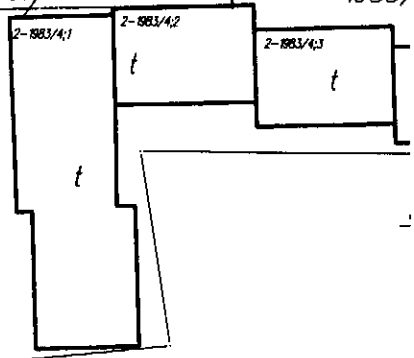
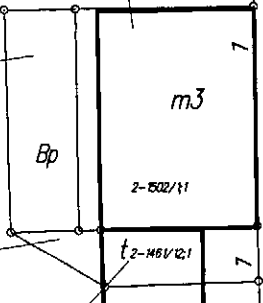
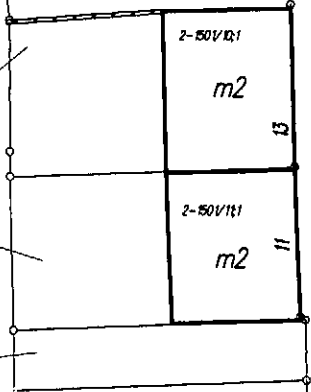
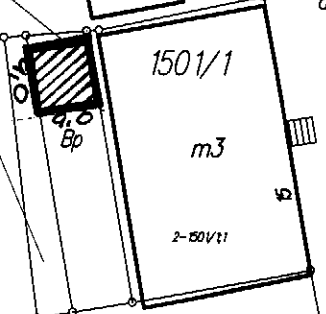
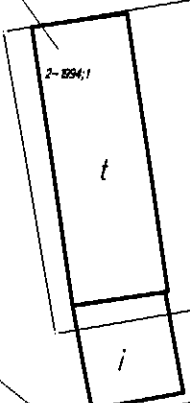
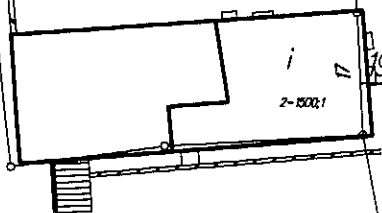
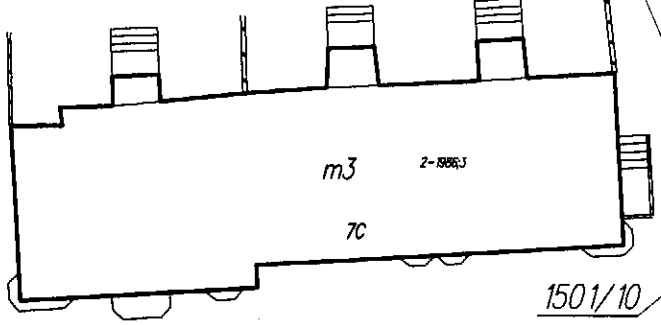
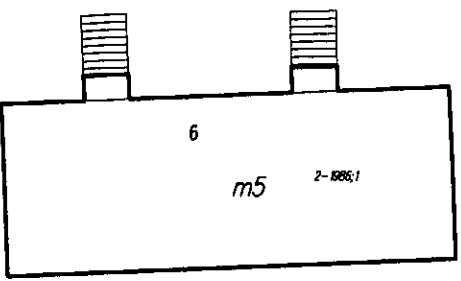
1501/11

1461/27

1502/1

1502/4

1461/11



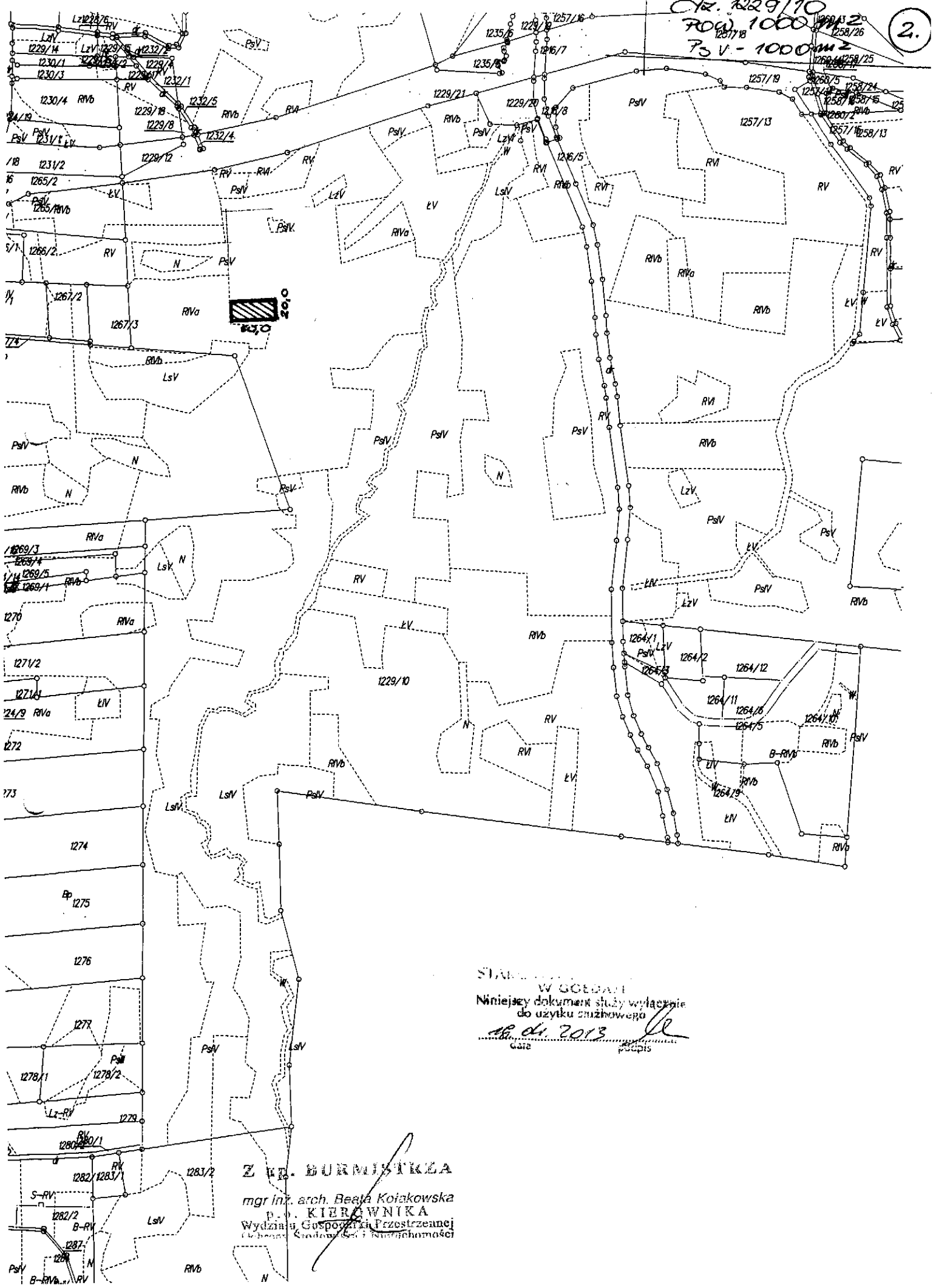
Z up. BURMISTRZA  
mgr inż. arch. Beata Kotakowska  
p.o. KIEROWNIKA  
Wydziału Gospodarki Przestrzennej  
Odbudowy, Sanacji, Rekonstrukcji i Nieruchomości

2-886/4

1:5000

GŁÓDŃ  
ul. Konstytucji 3 Maja  
C/2. 1229/10  
POW. 1000 m<sup>2</sup>  
P3V - 1000 m<sup>2</sup>

2.



STANOWISKO  
W GŁÓDŃ  
Niniejszy dokument służy wyłącznie  
do użytku służbowego  
16.04.2013  
data podpis

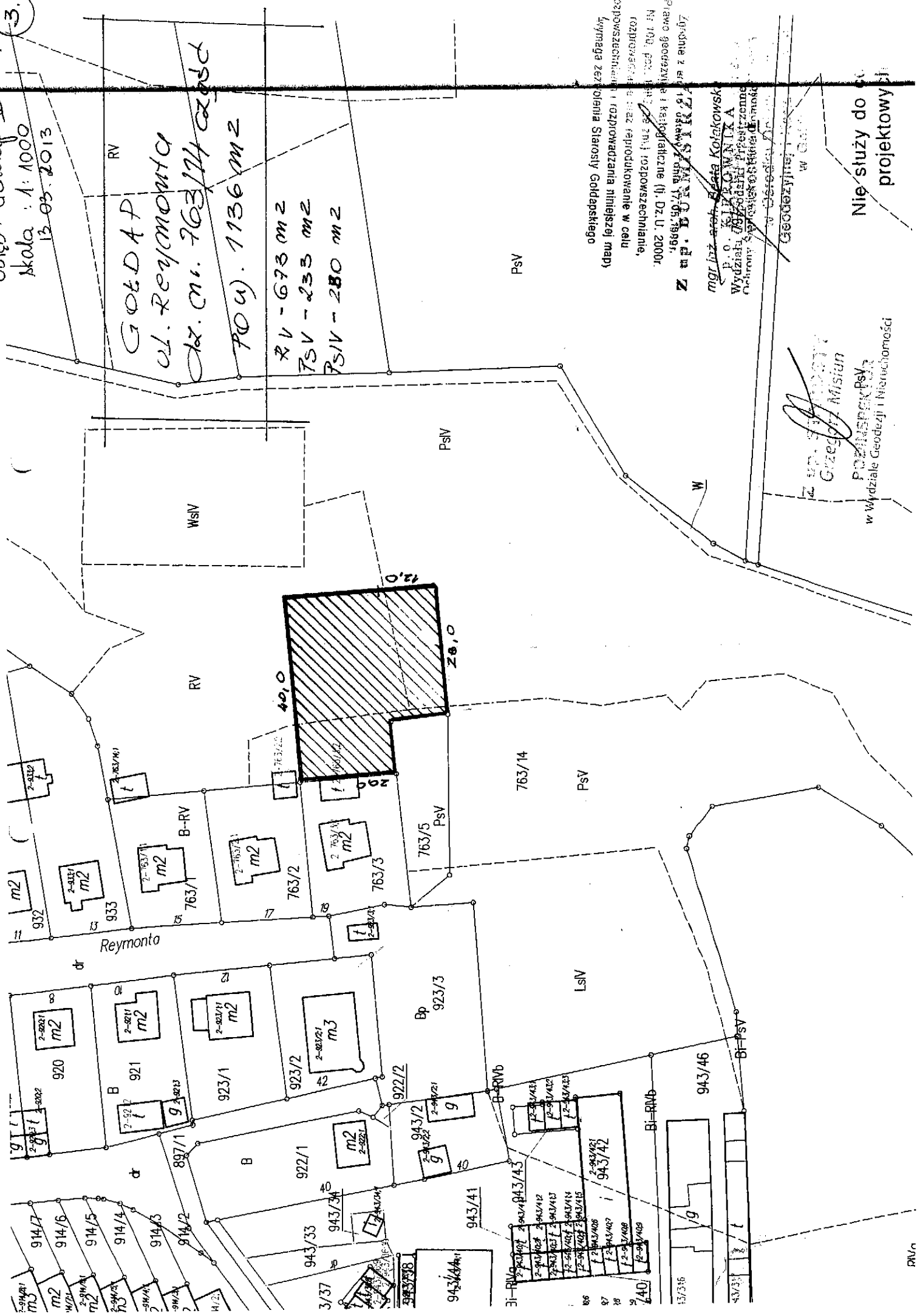
Z PR. BURMISTRKA  
mgr inż. arch. Beata Kojakowska  
p. p. KIERAŃNIKA  
Wydział Gospodarki Przestrzennej  
i Budownictwa Miasta Głódź

3.

Obiekt: Góldap II  
Skala: 1:1000  
13.03.2013

GÓLDAP  
ul. Reymonta  
okr. nr. 763/14  
POU. 1136 m<sup>2</sup>

RV - 678 m<sup>2</sup>  
PSV - 235 m<sup>2</sup>  
PSIV - 280 m<sup>2</sup>



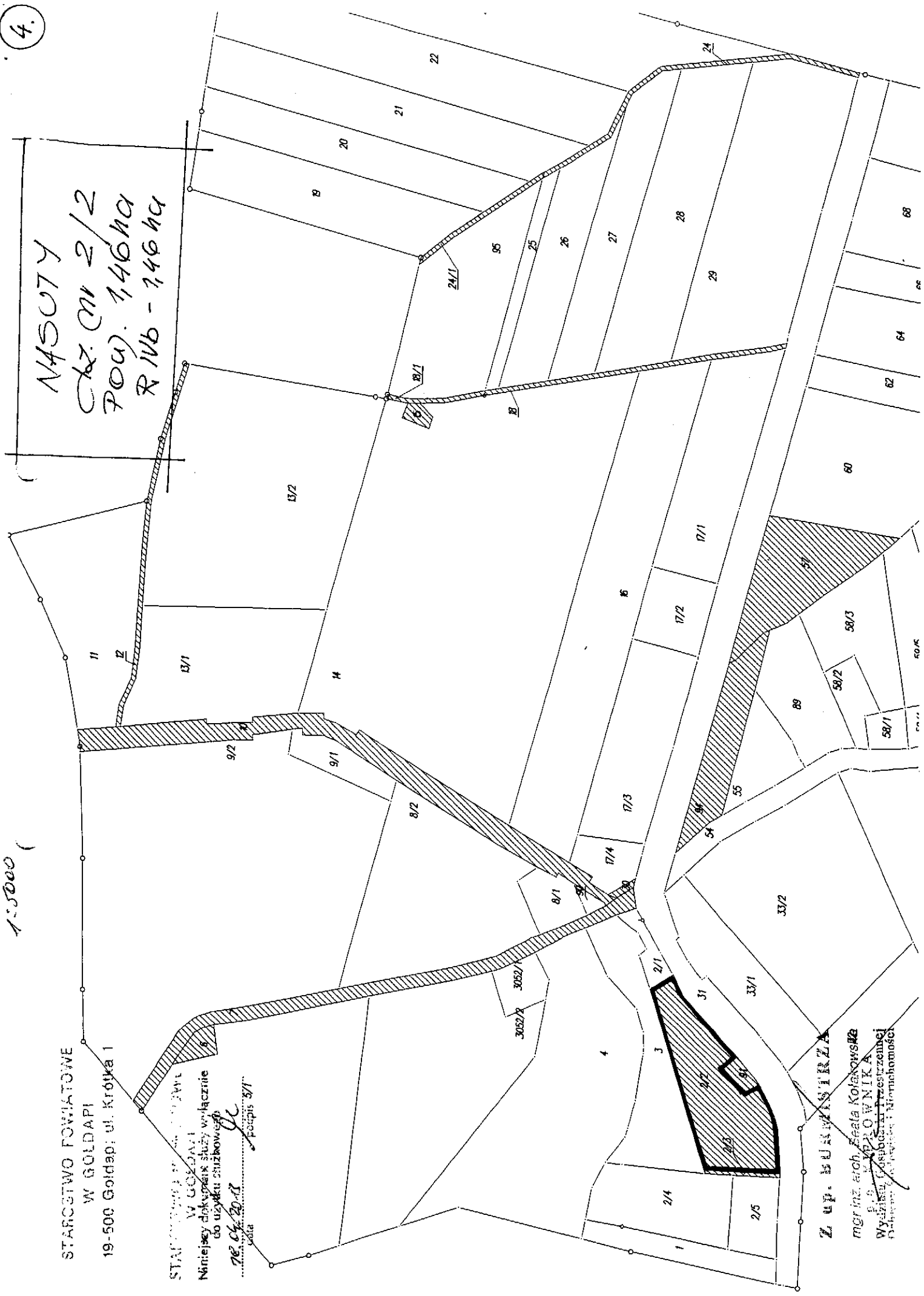
Wykonano w oparciu o plan sytuacyjny i rozporządzenia niżej wymienionej mapy  
 (wymaga zaktualizowania planu sytuacyjnego)  
 Rozporządzenie Ministra Infrastruktury z dnia 12.10.2002 r. w sprawie sposobu oznaczania i zapisywania w planach sytuacyjnych linii rozgraniczających nieruchomości  
 Rozporządzenie Ministra Infrastruktury z dnia 12.10.2002 r. w sprawie sposobu oznaczania i zapisywania w planach sytuacyjnych linii rozgraniczających nieruchomości  
 Rozporządzenie Ministra Infrastruktury z dnia 12.10.2002 r. w sprawie sposobu oznaczania i zapisywania w planach sytuacyjnych linii rozgraniczających nieruchomości  
 Rozporządzenie Ministra Infrastruktury z dnia 12.10.2002 r. w sprawie sposobu oznaczania i zapisywania w planach sytuacyjnych linii rozgraniczających nieruchomości

mgr inż. arch. ~~Elżbieta~~ ~~Kołodziej~~  
 P.O. ~~ELŻBIETA KOŁODZIEJ~~  
 Wydział Geodezji i Inżynierii  
 Geodezji i Inżynierii  
 w Górze Kalisz

Z UP. 13.03.2013  
 Grzegorz Misian  
 POZNAŃSKIE PSV  
 w Wydziale Geodezji i Inżynierii

Nie służy do celów projektowych

1:5000



NASOITY  
 CZ. (M 2/2  
 POY). 1,46 ha  
 R 116 - 1,46 ha

STAROSTWO POWIATOWE  
 W GOLDAPI  
 19-500 Goldapi; ul. Krótka 1

STAROSTWO POWIATOWE  
 W GOLDAPI  
 Niniejszy dokument służy wyłącznie  
 do użytku służbowego  
 70.04.2017  
 data podpis 3/1

Z UP. BUJANIN I RZA  
 mgr inż. arch. Beata Kolanowska  
 P. B. WYPOWNIK  
 Wydział Gospodarki Przemysłowej  
 Olsztyn, Al. Wolności 1 Niemchomości



