

Zarządzenie Nr 682/VI/2013

Burmistrza Gołdapi

z dnia 28 czerwca 2013 r.

w sprawie ogłoszenia wykazu nieruchomości przeznaczonych do dzierżawy pod uprawy rolne w Gołdapi przy ul. Żeromskiego, Dolnej, 1 Maja, Warszawskiej, Kościuszki, i w Nasutach

Na podstawie art.25 ust. 1 i art.35 ust. 1 i 2 ustawy z dnia 21 sierpnia 1997 roku o gospodarce nieruchomościami ( tekst jednolity z 2010 r. Dz. U Nr 102, poz. 561 ze zm. ) zarządza się co następuje:

§ 1.

Przeznacza się do dzierżawy nieruchomości gminne, położone w Gołdapi przy ul. Żeromskiego, Dolnej, 1 maja, Warszawskiej, Cmentarnej i w Nasutach, wymienione w wykazie stanowiącym załącznik do niniejszego zarządzenia. (zakreślone na załączniku graficznym kolorem czarnym).

§ 2.

Informacja o przeznaczeniu w/w nieruchomości do dzierżawy podlega ogłoszeniu w sposób przewidziany prawem.

§ 3.

Wykonanie zarządzenia powierza się Kierownikowi Wydziału Gospodarki Przestrzennej, Ochrony Środowiska i Nieruchomości.

§ 4.

Zarządzenie wchodzi w życie z dniem podjęcia.

Burmistrz Gołdapi

Marek Miłoś

Z up. BURMISTRZA  
mgr inż. Elżbieta Sokowicz  
Wydział Gospodarki Przestrzennej,  
Ochrony Środowiska i Nieruchomości  
URZĄD MIEJSKI W GOŁDAPI

Z up. BURMISTRZA  
mgr inż. arch. Beata Kołakowska  
p.o. KIEROWNIKA  
Wydziału Gospodarki Przestrzennej,  
Ochrony Środowiska i Nieruchomości  
Iwo Michał Czyk  
radca prawny  
B1/S/270

## BURMISTRZ GOŁDAPI

## PODAJE DO PUBLICZNEJ WIADOMOŚCI WYKAZ NIERUCHOMOŚCI PRZEZNACZONYCH DO DZIERŻAWY

Lp	Nr ew. nieruchomości	Pow. (w m <sup>2</sup> )	Opis nieruchomości	Przeznaczenie nieruchomości i sposób jej zagospodarowania	Terminy zagospodarowania nieruchomości i albo zabudowy	Cena rocznego czynszu dzierżawnego	Wysokość stawek opłat z tyt. Dzierżawy za rok 2013**	Terminy wnoszenia opłat	Zasady aktualizacji opłat	Forma nabycia nieruchomości
1	2	3	4	5	6	7	8	9	10	11
1.	606/39	2933	Gołdap ul. Zeromskiego	Działka pod zieleni i uprawy rolne	Od daty zawarcia umowy	147,00zł	0,05	30.09	Zarządzenie Burmistrza	Tryb przetargowy na czas nieokreślony
2.	656,648/16 część	150	Gołdap ul. Dolna	Działka pod zieleni i uprawy rolne	Od daty zawarcia umowy	52,00 zł	0,35	30.09	Zarządzenie Burmistrza	Tryb przetargowy na czas nieokreślony
3.	648/16część	150	Gołdap ul. Dolna	Działka pod zieleni i uprawy rolne	Od daty zawarcia umowy	7,5* zł.	0,05	30.09	Zarządzenie Burmistrza	Tryb przetargowy na czas nieokreślony
4.	436/7 część	150	Gołdap ul. I Maja	Działka pod uprawy rolne	Od daty zawarcia umowy	52,00zł	0,35	30.09	Zarządzenie Burmistrza	Tryb przetargowy na czas nieokreślony
5.	379/39 część	1000	Gołdap ul. I Maja	Działka pod uprawy rolne	Od daty zawarcia umowy	350,00 zł	0,35	30.09	Zarządzenie Burmistrza	Tryb przetargowy na czas nieokreślony
6.	1028/18 część	30	Gołdap ul. Warszawska	Działka pod uprawy rolne	Od daty zawarcia umowy	10,50*zł	0,35	30.09	Zarządzenie Burmistrza	Tryb przetargowy na czas nieokreślony
7.	1040/15 część	35	Gołdap ul. Kościuszki	Działka pod uprawy rolne	Od daty zawarcia umowy	12,25* zł	0,35	30.09	Zarządzenie Burmistrza	Tryb przetargowy na czas nieokreślony
8.	1040/15 część	30	Gołdap ul. Kościuszki	Działka pod uprawy rolne	Od daty zawarcia umowy	10,50*zł	0,35	30.09	Zarządzenie Burmistrza	Tryb przetargowy na czas nieokreślony
9.	57	12527	Nasuty	Działka pod uprawy rolne	Od daty zawarcia umowy	626,00 zł	0,05	30.09	Zarządzenie Burmistrza	Tryb przetargowy na czas nieokreślony

\* Zgodnie z Zarządzeniem Nr 170VII/2011 Burmistrza Gołdapi z dnia 6 lipca 2011r czynsz dzierżawny nie może być mniejszy 25,00 zł

\*\* Stawki czynszu z tytułu dzierżawy gruntów komunalnych podlegają corocznej waloryzacji o średnioroczny wskaźnik cen towarów i usług konsumpcyjnych publikowany przez Główny Urząd Statystyczny

Burmistrz Gołdapi

Marek Miros

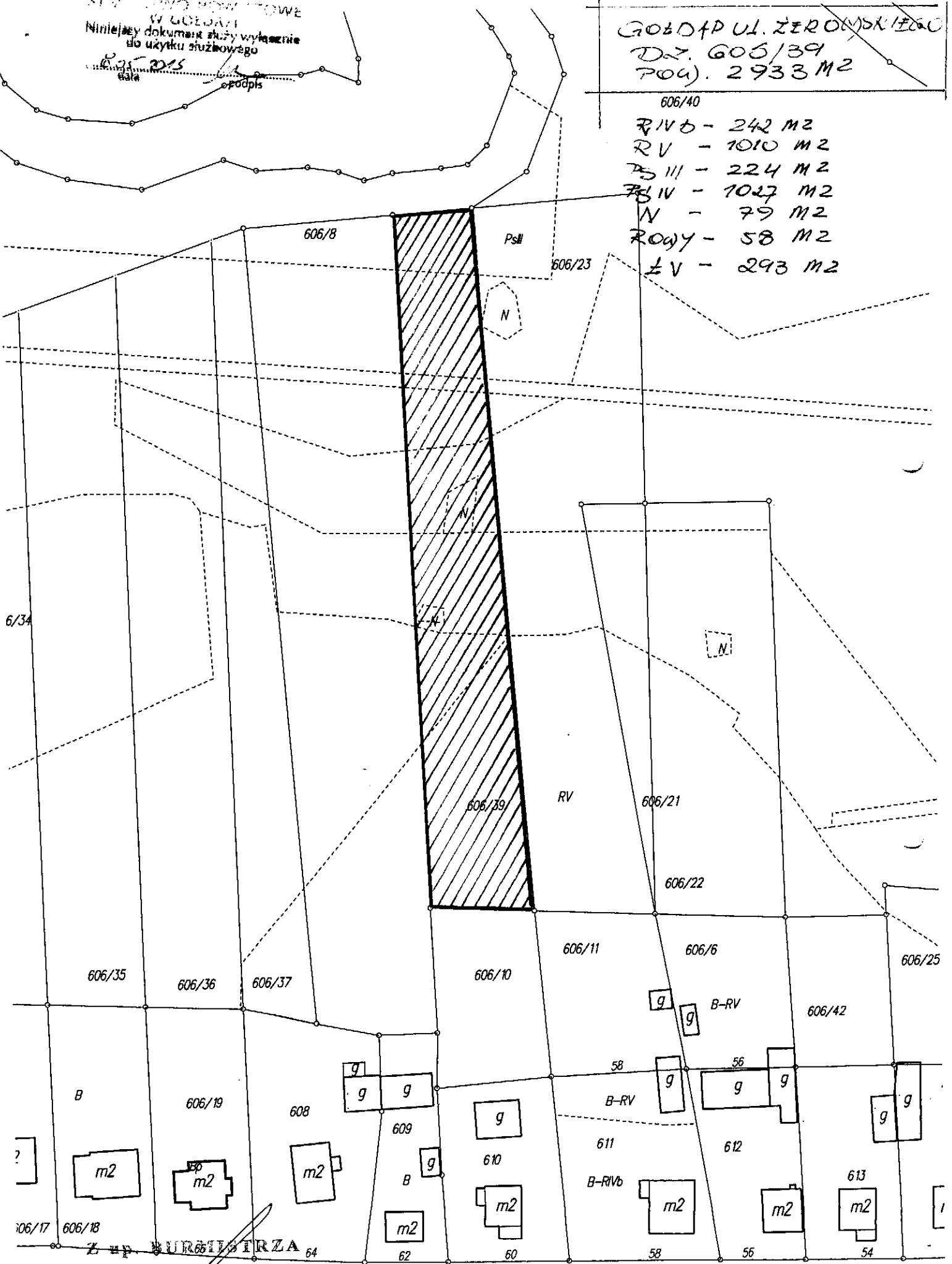
1:1000

STANOWISKO PROJEKTOWE  
W GŁÓDZIU  
Niniejszy dokument służy wyłącznie  
do użytku służbowego  
data podpis

GŁÓDZIE UL. ŻEROMSKIEGO  
DZ. 606/39  
POW. 2933 M<sup>2</sup>

606/40

- RIVb - 242 M<sup>2</sup>
- RV - 1010 M<sup>2</sup>
- TS III - 224 M<sup>2</sup>
- TS IV - 1027 M<sup>2</sup>
- N - 79 M<sup>2</sup>
- ROAY - 58 M<sup>2</sup>
- LV - 293 M<sup>2</sup>



mgr inż. arch. Beata Kotakowska  
p.o. KIEROWNIKA  
Wydziału Gospodarki Przestrzennej  
i Budownictwa Miast i Miasteczek

ul. ŻEROMSKIEGO

GODAP  
ul. Dolna  
Dz. Nr. 656, 648/16  
Cz.  
70a). 150 m<sup>2</sup>

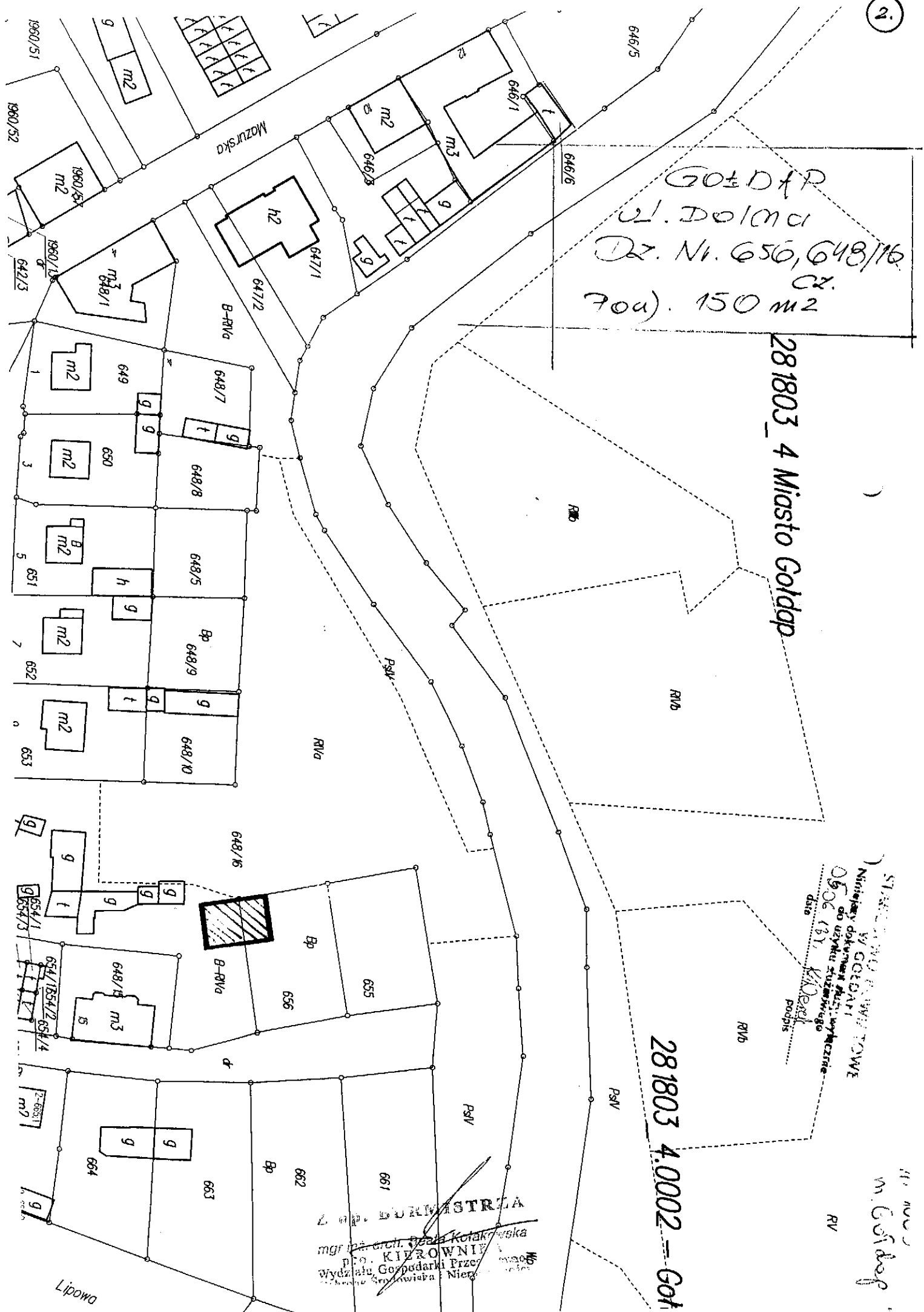
281803\_4 Miasto Godap

281803 4.0002 - Godap

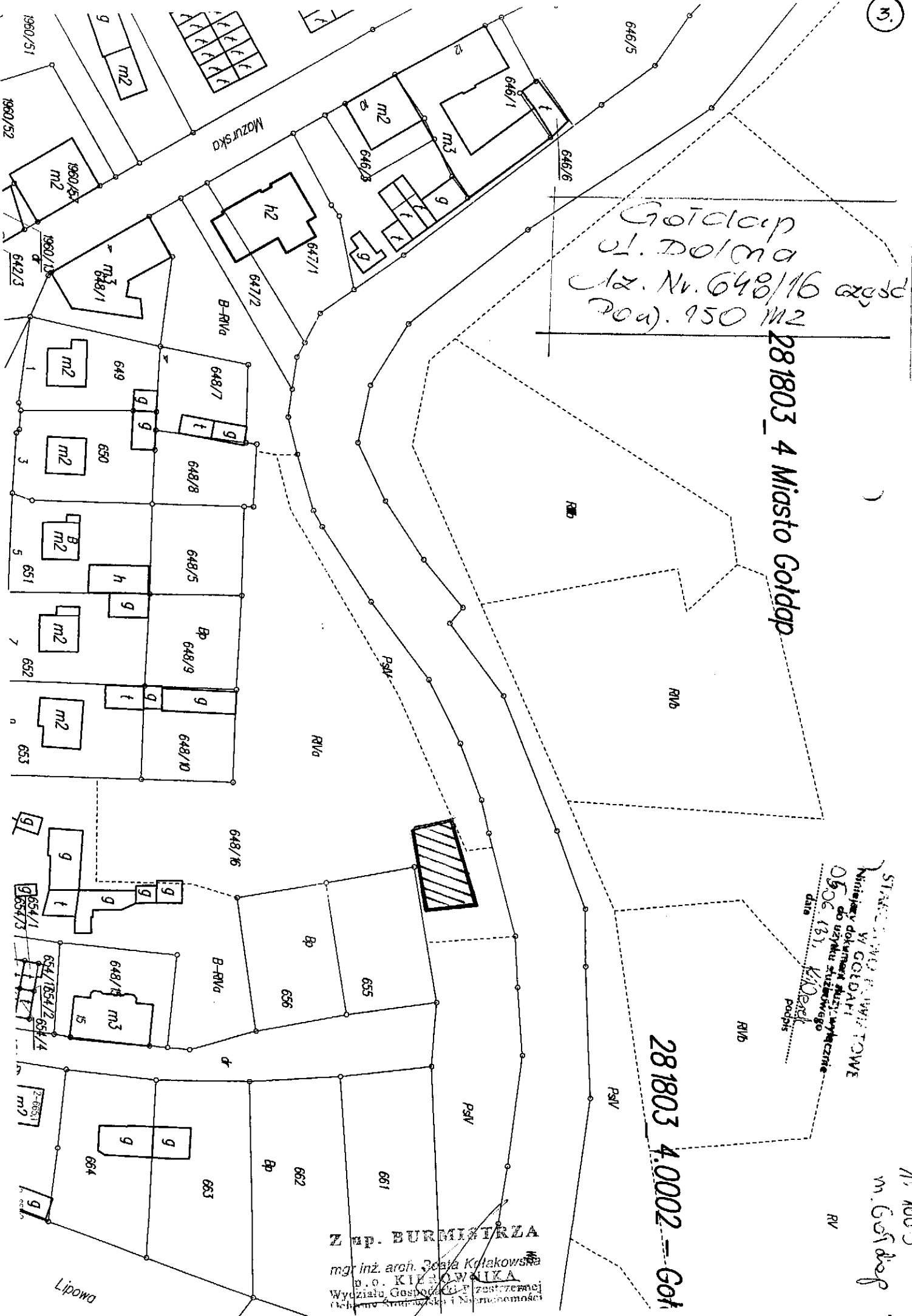
STANOWISKO PRACOWNIOWE  
w GODAP  
Niniejszy dokument jest wyłączone  
do użytku służbowego  
data 05.06.13, K. Dębel  
Podpis

m. Godap

Z. OP. BURMISTRZA  
mgr inż. arch. Beata Kotakowska  
p.o. KIEROWNIK  
Wydziału Gospodarki Przemysłu  
i Energetyki Miast i Gmin



Lipowa



Gózdop  
ul. Dolna  
Nr. 648/16 zgod.  
pow. 950 m2

281803\_4 Miasto Gózdop

281803 4.0002 - Gózdop

STANOWISKO BURMISTRZA  
W GÓZDOP  
Ministerstwo Rolnictwa i Gospodarki  
Leśnictwa, Łowiectwa i Rybnictwa  
do użytku służbowego  
data 05.06.18, K. Dąb  
Podpis

1/1 AUC 3  
m. Gózdop

Urząd Burmistrzowski  
mgr inż. arch. Beata Kotłowska  
B.O. KIEROWAŁKA  
Wydział Gospodarki Przestrzennej  
i Urbanistycznej i Nieruchomości

Lipowa

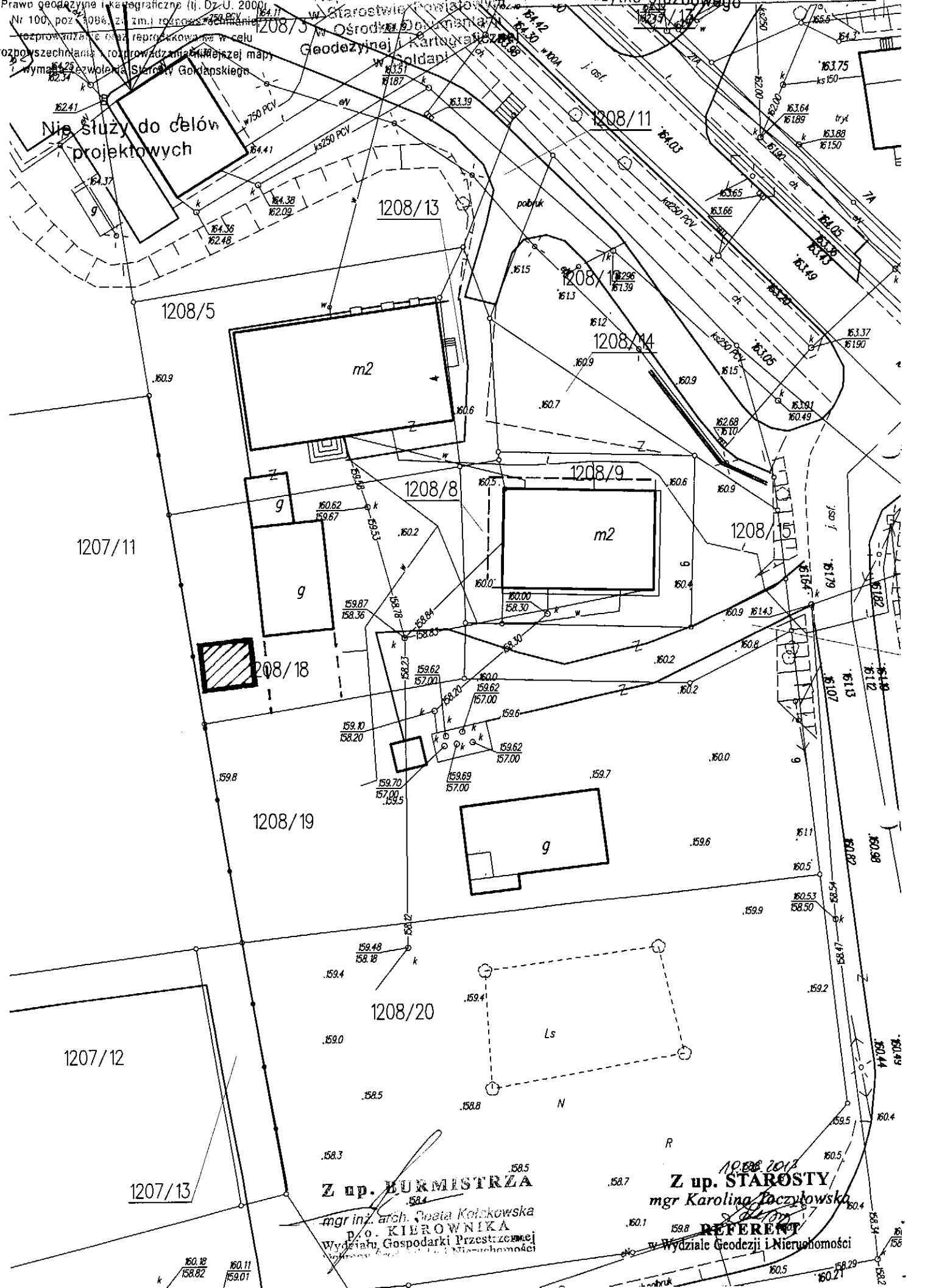




Zgodnie z art. 10 ustawy z dnia 17.05.1999r.  
Prawo geodezyjne i kartograficzne (tj. Dz.U. 2000r.  
Nr 100, poz. 1098, z zm.) rozporządzenie  
rozporządzenie w sprawie rozporządzenia w sprawie  
wymagania dla Sieroty Gołdapskiej

Reprodukcja wykonana  
w Starostwie Powiatowym  
Ośrodek Dokumentacji  
Geodezyjnej i Kartograficznej  
w Gołdapi

Do użytku służbowego



Nie służy do celów  
projektowych

Z op. BURMISTRZA  
mgr inż. arch. Beata Kołakowska  
p.o. KIEROWNIKA  
Wydziału Gospodarki Przestrzennej  
i Urbanistyki Miast i Gmin

10.06.2013  
Z up. STAROSTY  
mgr Karolina Joczłowska  
REFERENT  
w Wydziale Geodezji i Nieruchomości

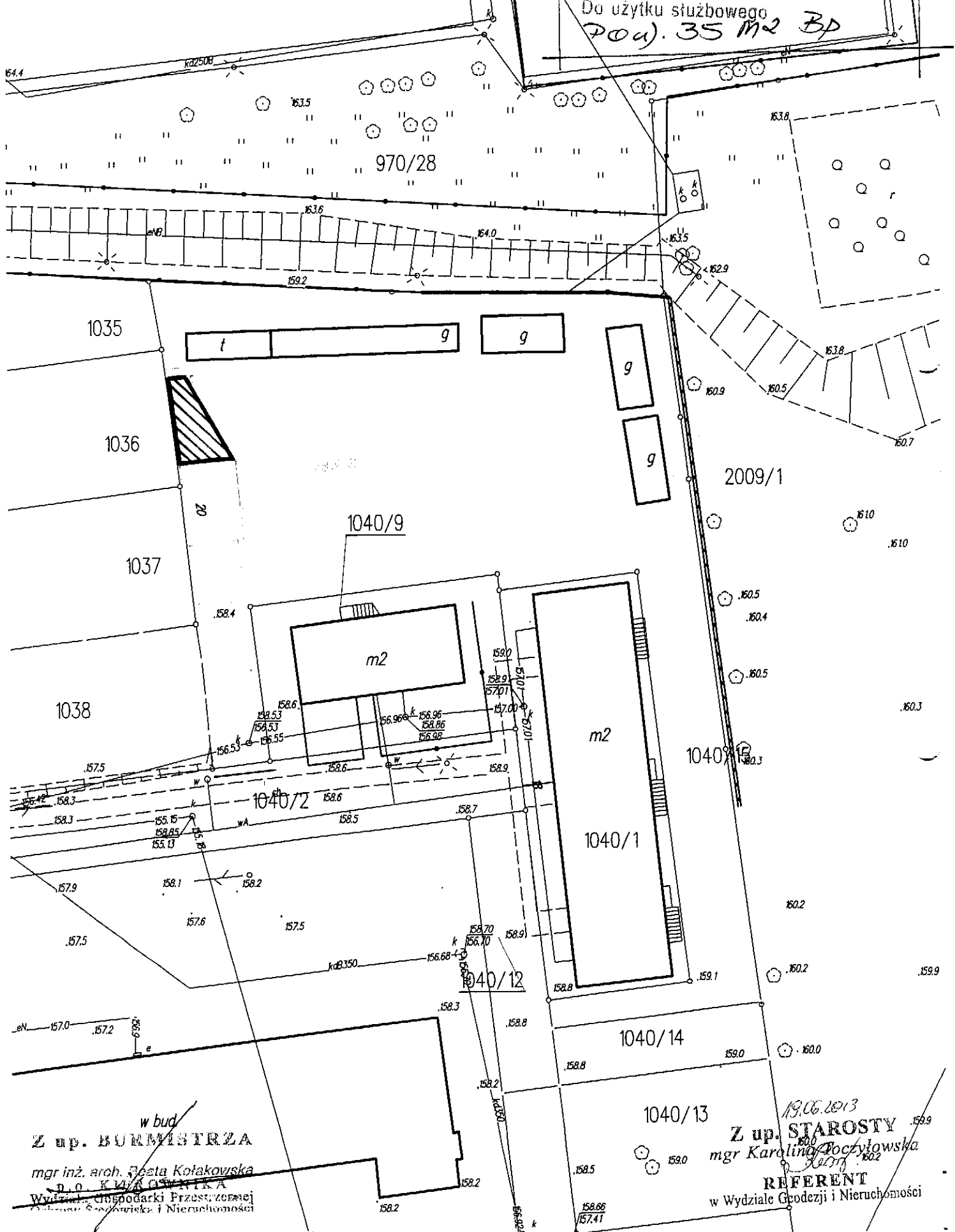


Zgodnie z art. 12 ustawy z dnia 13.05.1999r.  
Prawo geodezyjne i kartograficzne (tj. Dz. U. 2000,  
nr 100, poz. 1068, ze zm.) rozpowszechnianie,  
rozprowadzanie oraz reprodukcowanie i  
rozpowszechnianie i rozprowadzanie niniejszego  
wymaga zezwolenia Starosty Goidapskiego

Plan sytuacyjny...  
w Miastowie Państwowym  
w Działku Dokumentacji  
Geodezyjnej i Kartograficznej  
w Goidapi

Nie służy do celów  
projektowych

**GOLDAP UL. KOŚCIUSZKI  
Dz. Nr 1040/15**  
Do użytku służbowego  
Pow. 35 m<sup>2</sup> BP



**Z up. BURMISTRZA**  
mgr inż. arch. Beata Kofakowska  
D.O. KWK GOSNITKA  
Wydział Gospodarki Przestrzennej  
Planowania Budowlanego i Nieruchomości

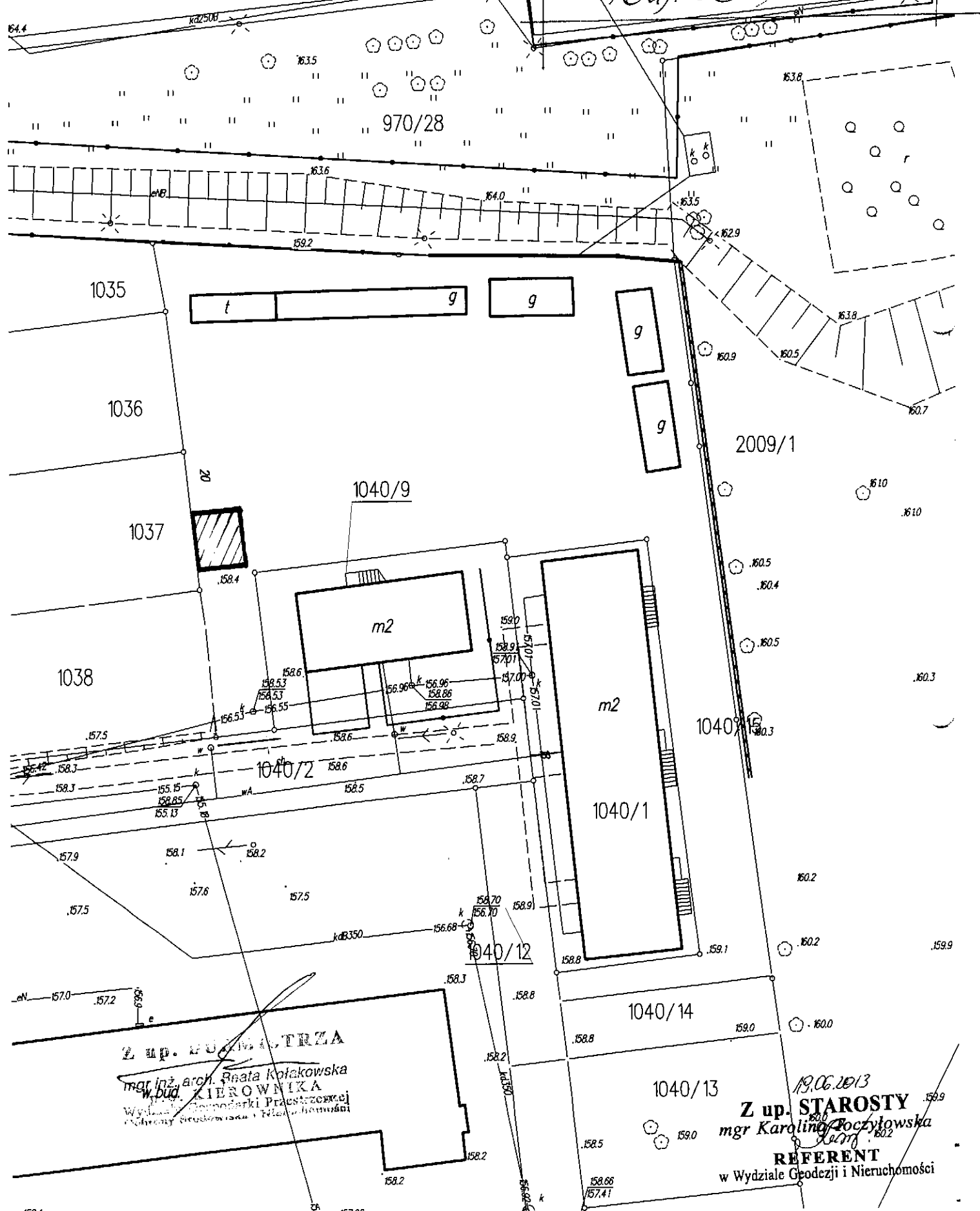
19.06.2013  
**Z up. STAROSTY**  
mgr Karolina Doczyłowska  
**REFERENT**  
w Wydziale Geodezji i Nieruchomości

Zgodnie z art. 16 ustawy z dnia 17.05.1989r.  
Prawo geodezyjne i kartograficzne (tj. Dz.U. 2000r.  
Nr 100, poz. 1086, ze zm.) rozpowszechnianie,  
rozprowadzanie oraz reprodukcowanie w celu  
rozpowszechniania i rozprowadzania niniejszej mapy  
wymaga zezwolenia Starosty Góldapskiego

Reprodukcję wykonano  
w Starostwie Powiatowym  
w Ośrodku Dokumentacji  
Geodezyjnej i Kartograficznej  
w Góldapi

Nie służy do celów  
projektowych

GÓLDAP UL. KOŚCIUŃSKA  
Dz. Nr 1040/15  
Do użytku służbowego  
Pow. 30 m<sup>2</sup>



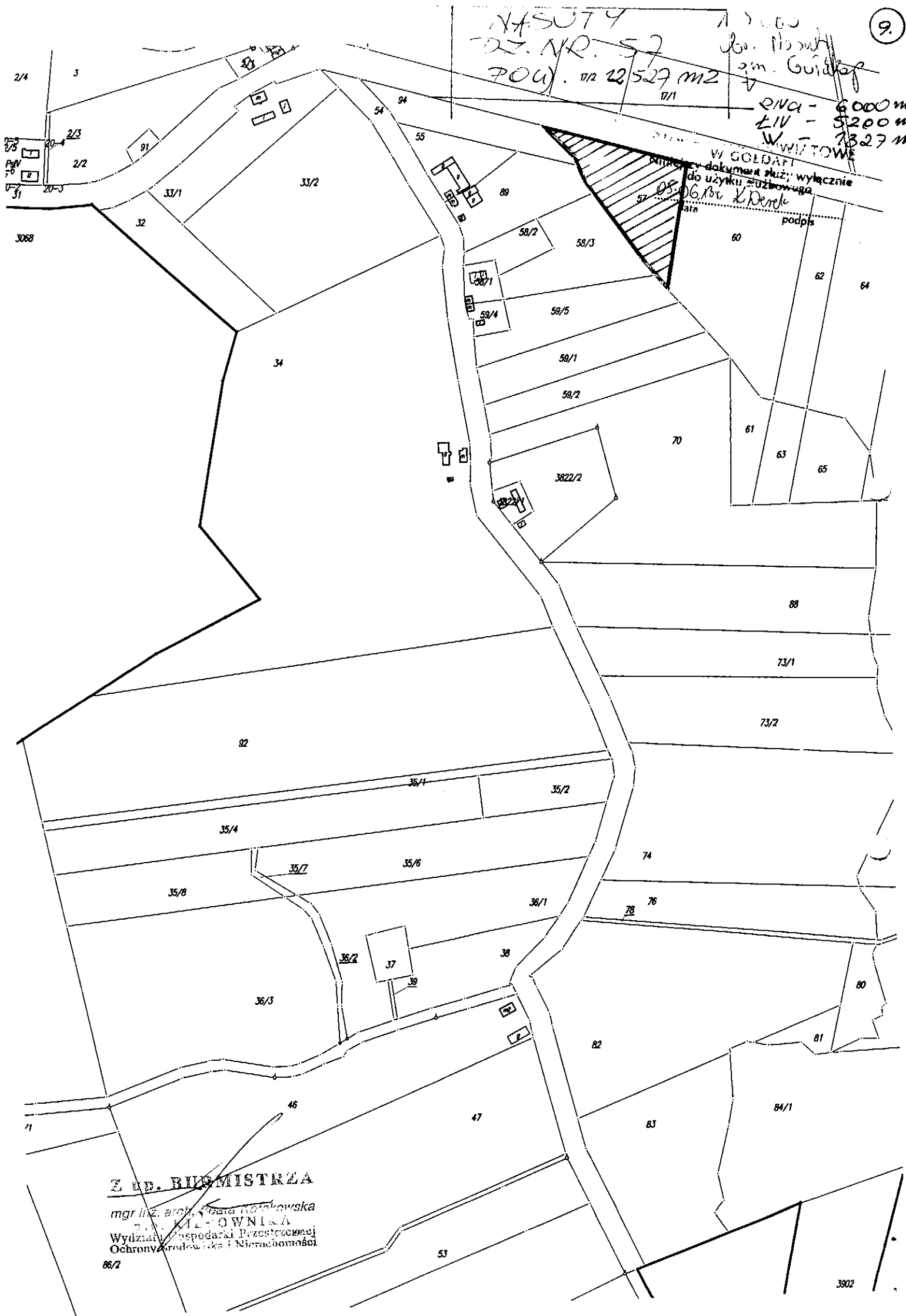
Z up. ~~POWIAZTRZA~~  
mgr inż. arch. Beata Kolańska  
w. bud. KIEROWNIKA  
Wydziału Gospodarki Przestrzennej  
i Ochrony Środowiska i Wzrostu Społeczności

19.06.2013  
Z up. STAROSTY  
mgr Karolina Poczylowska  
REFERENT  
w Wydziale Geodezji i Nieruchomości

NASUTY  
DZ. NR. 57  
POU. 1/2 12 527 m2

1 5000  
Joa. Hossuth  
zm. Guldap  
RIVA - 6000 m2  
LIV - 5200 m2  
W - 7327 m2

W GOLDAP  
Winnicy dokument służy wyłącznie  
do użytku rolnego  
05.06.19...  
data podpis



Z OP. BURMISTRA

mgr inż. arch. *Wanda Kozłowska*  
WYDZIAŁ WZROSTAJĄCY  
Wydział Gospodarki Przestrzennej  
Ochrony Środowiska i Nieruchomości