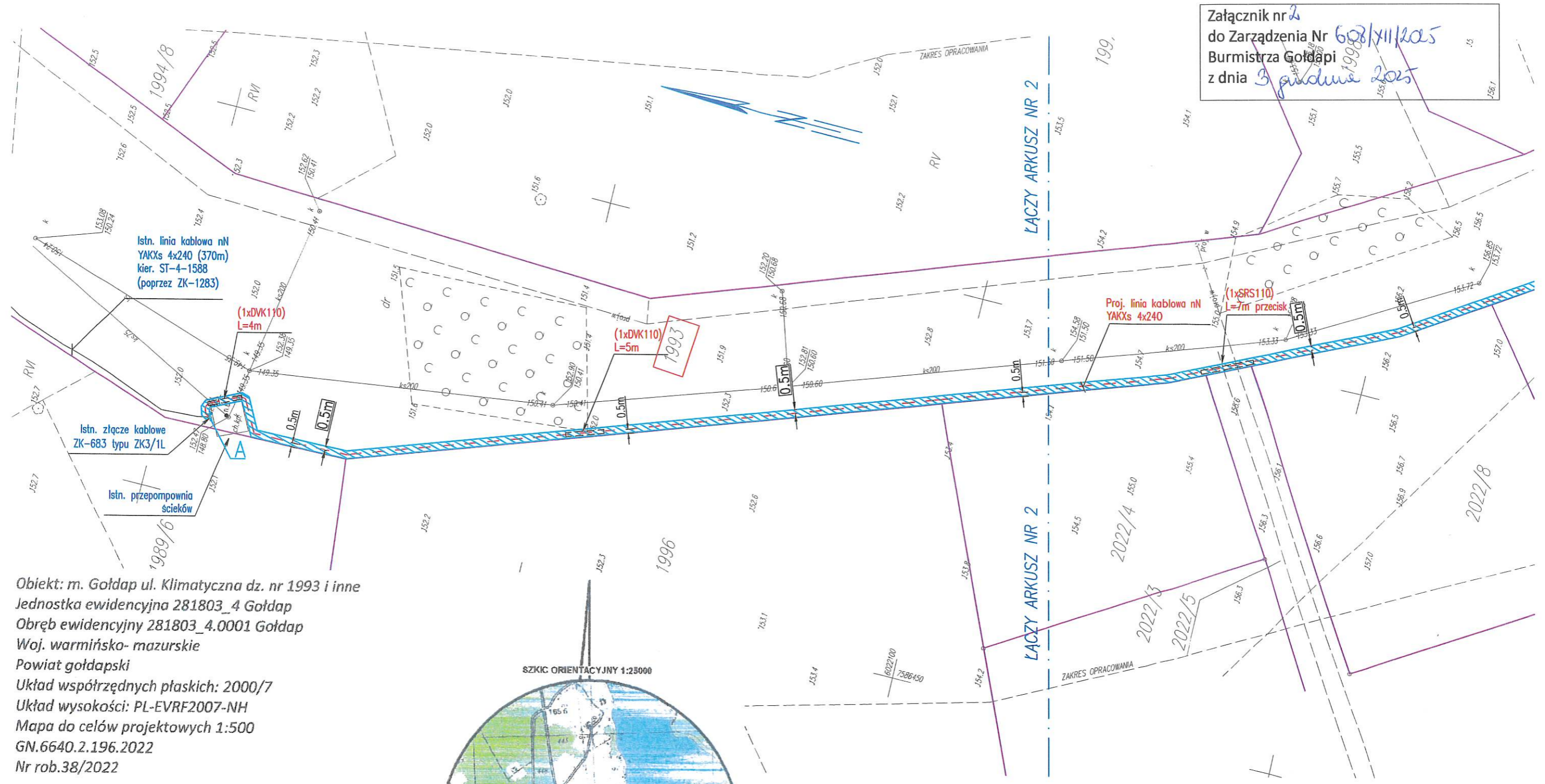


Załącznik nr 2
do Zarządzenia Nr 608/XII/2025
Burmistrza Gołdapi
z dnia 3 grudnia 2025



Obiekt: m. Gołdap ul. Klimatyczna dz. nr 1993 i inne
Jednostka ewidencyjna 281803_4 Gołdap
Obręb ewidencyjny 281803_4.0001 Gołdap
Woj. warmińsko- mazurskie
Powiat gołdapski
Układ współrzędnych płaskich: 2000/7
Układ wysokości: PL-EVRF2007-NH
Mapa do celów projektowych 1:500
GN.6640.2.196.2022
Nr rob.38/2022

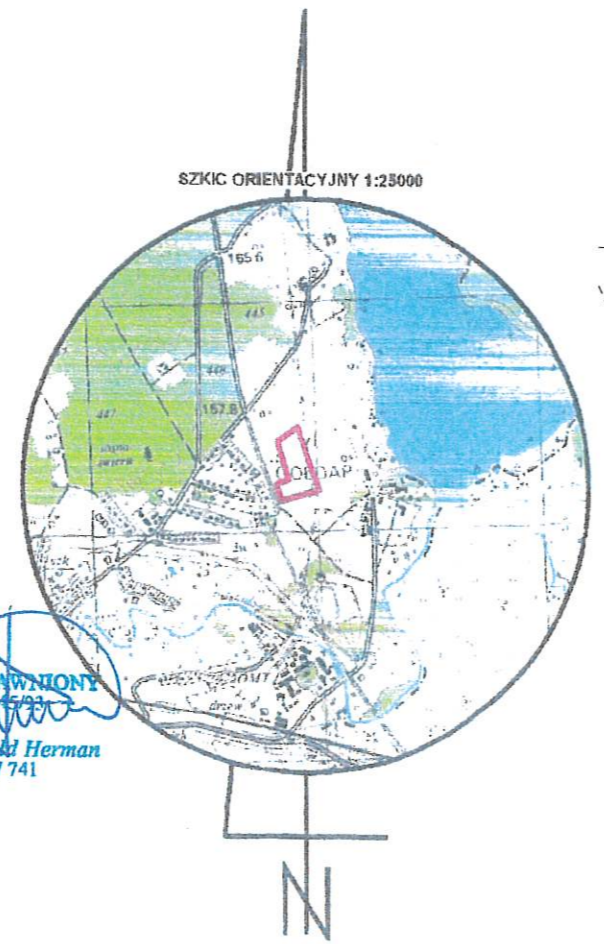
MAPA DO CELÓW PROJEKTOWYCH
skala 1:500

Ark. 7.220.31.15.3.3,20.1.1 (układ 2000)

Mapa aktualna na dzień 2022-05-20

Wykonanie mapy nie było poprzedzone ustaleniami dotyczącymi ewentualnych służebności gruntowych obciążających grunty położone w granicach opracowania.
Dane w zakresie ewidencji gruntów i budynków wniesiono z mapy ewidencji gruntów i budynków udostępnionych przez PODGIK w Gołdapi.
Nie wyklucza się istnienia innych urządzeń podziemnych, które nie były zgłoszone do inwentaryzacji powykonawczej.
Wyniki pomiaru wniesiono na mapę zasadniczą prowadzoną w wersji numerycznej przez Starostwo Powiatowe w Gołdapi.
Oświadczam, że operat został pozytywnie zweryfikowany przez PODGIK w Gołdapi.

GEODETA UPRAWNIONY
Upr. nr 1014593
Wojciech Romuald Herman
tel. 500 547 741



LEGENDA

- Obiekty projektowane poniższym opracowaniem
- projektowane linie kablowe doziemne nN=0,4kV ZKnN
 - projektowane złącze kablowe nN=0,4kV z układem pomiarowym
 - obszar służebności pod projektowaną sieć energetyczną PGE Dystrybucja S.A.
 - granice nieruchomości naniesione w celach uzgodnieniowych

ZAŁĄCZNIK GRAFICZNY ARKUSZ 1 DO AKTU NOTARIALNEGO
SKALA 1:500

Szczegół lokalizacji sieci elektroenergetycznej: linii kablowej nn=0,4kV na działce numer 2002/3; 1993 obr. Miasto Gołdap Gm. Gołdap
Sieć elektroenergetyczna – linie kablowe doziemne nN=0,4kV (na odcinku A–B) w pasie służebności o wymiarach: szerokości 1,0m, długości 254m
powierzchnia pasa służebności 254,0m²

MAPA DO CELÓW PROJEKTOWYCH

SKALA 1:500 dz. nr 144, 155, 156, 167/80, 167/82 i in. ark. mapy zasad. 7.220.32.21.3.1

Obiekt: Botkuny

Jednostka ewidencyjna: 281803_5 Gmina Goldap

Obręb ewidencyjny: 0017 Kozaki

Wykonana dnia 14.02.2022 r. przez geodetę Andrzeja Olszewskiego.

Kierownik roboty mapy nie było poprzedzone ustaleniami dot. ewentualnych służebności gruntowych

Mapa w układzie "2000/21", układ wysokości PL-EVRF2007-NH

Nr Rejestru Zgłoszeń GN.6640.2.32.2022 Nr ks. zam. 14/2022

Nie wyklucza się istnienia w terenie innych nie wskazanych na niniejszej mapie urządzeń podziemnych, które nie były zgłoszone do inwentaryzacji powykonawczej zgodnie z art. 27 ustawy z dnia 17 maja 1989 r. Prawo geodezyjne i kartograficzne (t.j. Dz.U. z 2021 r. poz. 1990).

Obowiązkiem inwestora (wykonawcy) jest zgłoszenie przed zasypaniem wszelkich urządzeń podziemnych celem inwentaryzacji powykonawczej.

Wykonanie niniejszej mapy nie było poprzedzone ustaleniami dot. ewentualnych służebności gruntowych obciążających grunty położone w granicach projektowanej inwestycji budowlanej.

Dane w zakresie ewidencji gruntów wniesiono z numerycznej mapy ewidencji gruntów i budynków udostępnionej przez PODGiK w Goldapi, bez prawnego ustalenia granic.

Mapę sporządzono na podstawie materiałów archiwalnych ODGiK w Goldapi, bazy danych mapy zasadniczej i pomiaru aktualizacyjnego z dnia 11.02.2022 r.

GEODETA

inż. Andrzej Olszewski

GEODETA OŚWIADCZENIE

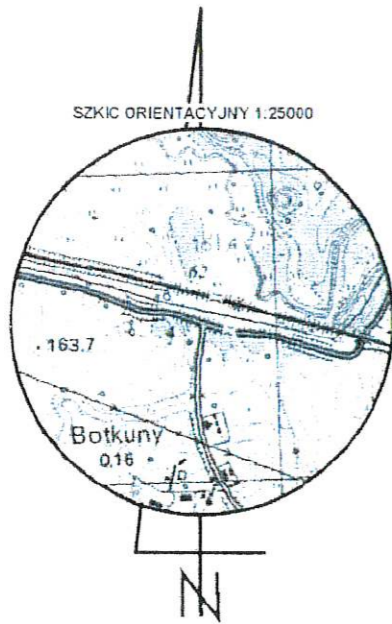
Wanda Kukiewicz
19.02.2022

Jestem świadomy odpowiedzialności karnej za złożenie fałszywego oświadczenia i niniejszym oświadczam, że moje zgłoszenie pracy geodezyjnej o nr GN.6640.2.32.2022 u Starosty Goldapskiego, wykonane przez Usługi Geodezyjno-Kartograficzne Klasyfikacja Gruntów Andrzej Olszewski, kierownik prac-geodeta uprawniony Wanda Kukiewicz (ur. geod. Nr 14574, dotyczące mapy do celów projektowych, otrzymały pozytywny wynik weryfikacji protokół weryfikacji nr 1 z dnia 16.02.2022 r.

GEODETA

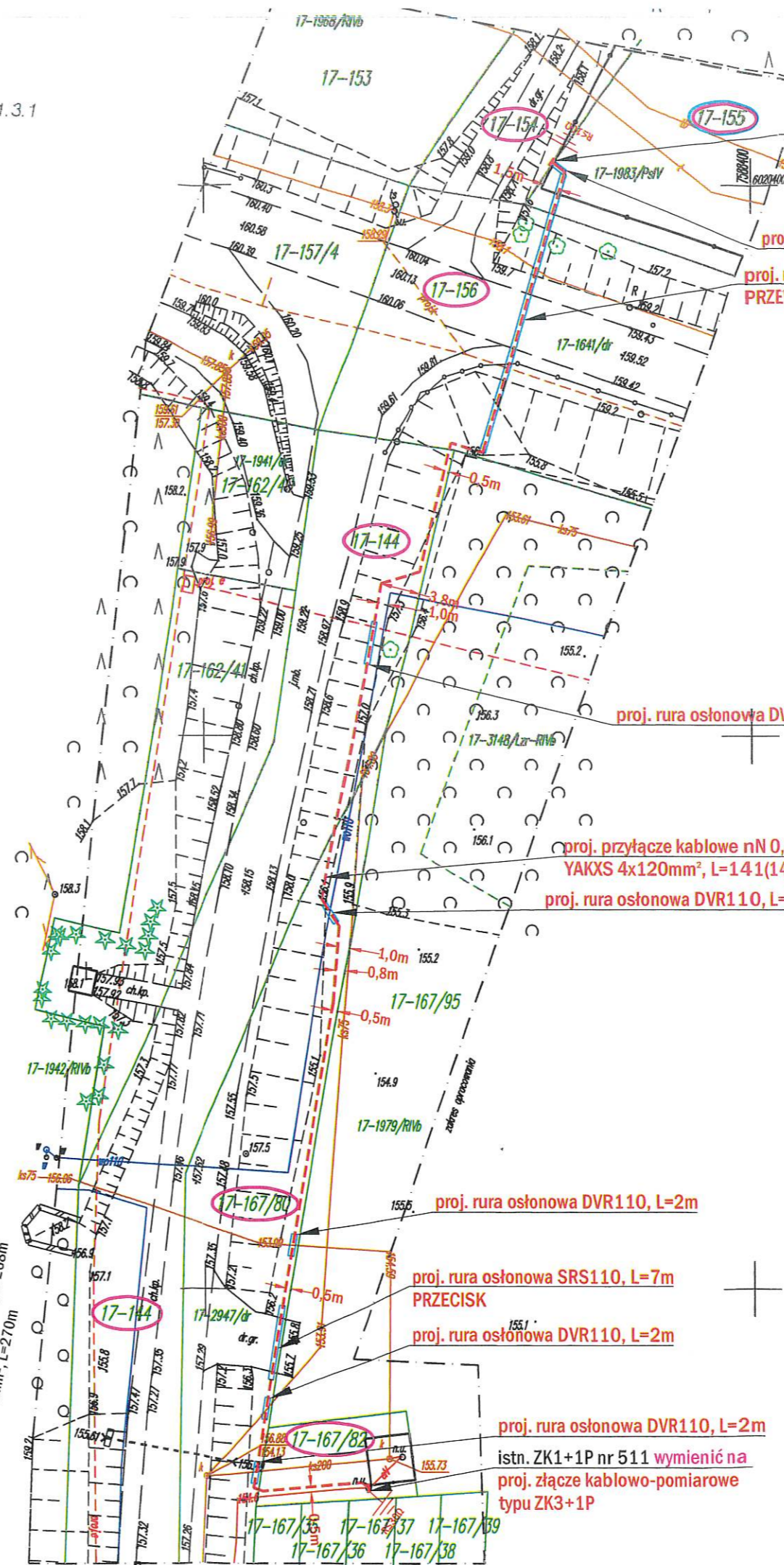
inż. Andrzej Olszewski

SKZIC ORIENTACYJNY 1:25000



Usługi Geodezyjno-Kartograficzne
KLASYFIKACJA GRUNTÓW
Andrzej Olszewski
14-5-0 Goldap Osiedle Młodych 1/23
Pracownia ul. Żeromskiego 8A
tel. 502 115 439, (87) 615 30 54
REGON 141114014 NIP: 842 114 77-56

kier. ST SN/nN nr 04-353
Botkuny PGR-1, S_n=250KVA
Obw. kier. linia napowietrzna, słup nr 1
Istn. sieć elektroenergetyczna nN:
YAKY 4x70mm², L=22m
4x AL50mm²+1x AL25mm², L=268m
YAKXS 4x70mm², L=270m



Załącznik nr 3
do Zarządzenia Nr 602/XI/2025
Burmistrza Goldapi
z dnia 3 grudnia 2025

proj. rura osłonowa DVR110, L=1m
proj. rura osłonowa SRS-G110, L=26m
PRZEWIERT

proj. rura osłonowa DVR110, L=4m

proj. przyłącze kablowe nN 0,4kV
YAKXS 4x120mm², L=141(148)m
proj. rura osłonowa DVR110, L=2m

proj. rura osłonowa DVR110, L=2m

proj. rura osłonowa SRS110, L=7m
PRZECISK
proj. rura osłonowa DVR110, L=2m

proj. rura osłonowa DVR110, L=2m
istn. ZK1+1P nr 511 wymienić na
proj. złącze kablowo-pomiarowe
typu ZK3+1P

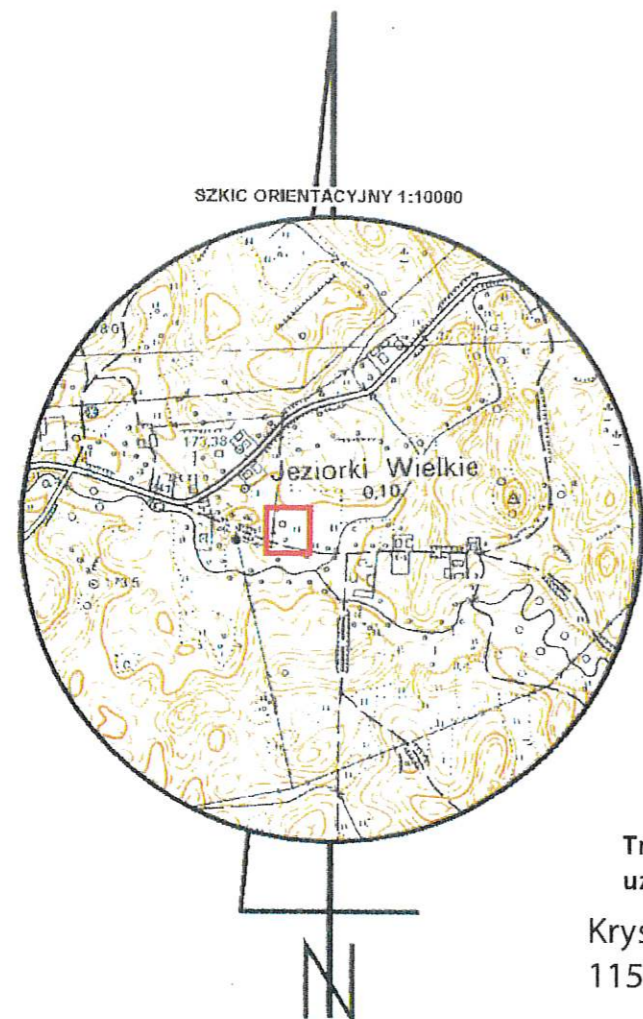
Trasę projektowanego elektroenergetycznego przyłącza kablowego nN 0,4kV uzgodniono bez uwag RE Elk dnia 10/10/2022r.

Rejon Energetyczny Elk
Wydział Przyłączenia i Rozwoju
Kierownik
Tomasz Krysiwicz

FIRMA PROJEKTOWA: **PRYZMAT** Jarosław Wysocki
ul. Stroma 1F/2, 15-662 Białystok, NIP: 291-01-90-398
tel.: 532-007-002, e-mail: wjpryzmat@gmail.com

	OBIEKT PRZYŁĄCZANY:		budynek rekreacji indywidualnej, dz. nr 155
	ADRES INWESTYCJI:		
INWESTOR:	NAZWA RYSUNKU:		
PGE Dystrybucja S.A. z siedzibą w Lublinie ul. Garbarska 21A 20-340 Lublin	Budowa elektroenergetycznego przyłącza kablowego nN 0,4kV - PROJEKT ZAGOSPODAROWANIA TERENU		
SKALA 1:500	DATA OPRACOWANIA SIERPIEŃ 2022r.	WARUNKI PRZYŁĄCZENIA 21-B4/WP/00075 z dn. 15.01.2021r.	
PROJEKTOWAŁ:	Podpis:		
inż. Dymitr Naliwajko Upr. bud. nr BI/226/89 Nr ew. PDL/IE/0971/01			
WŁAŚCICIEL FIRMY / ASYSTENT PROJEKTANTA:	Podpis:	UMOWA / ZLECENIE / ZADANIE 300/OB/LZ/KM/2020/4/2/3	
inż. Jarosław Wysocki			
WSPÓŁPRACA:	Podpis:	Branża	Nr rys.
mgr inż. Tomasz Winnik		E	2

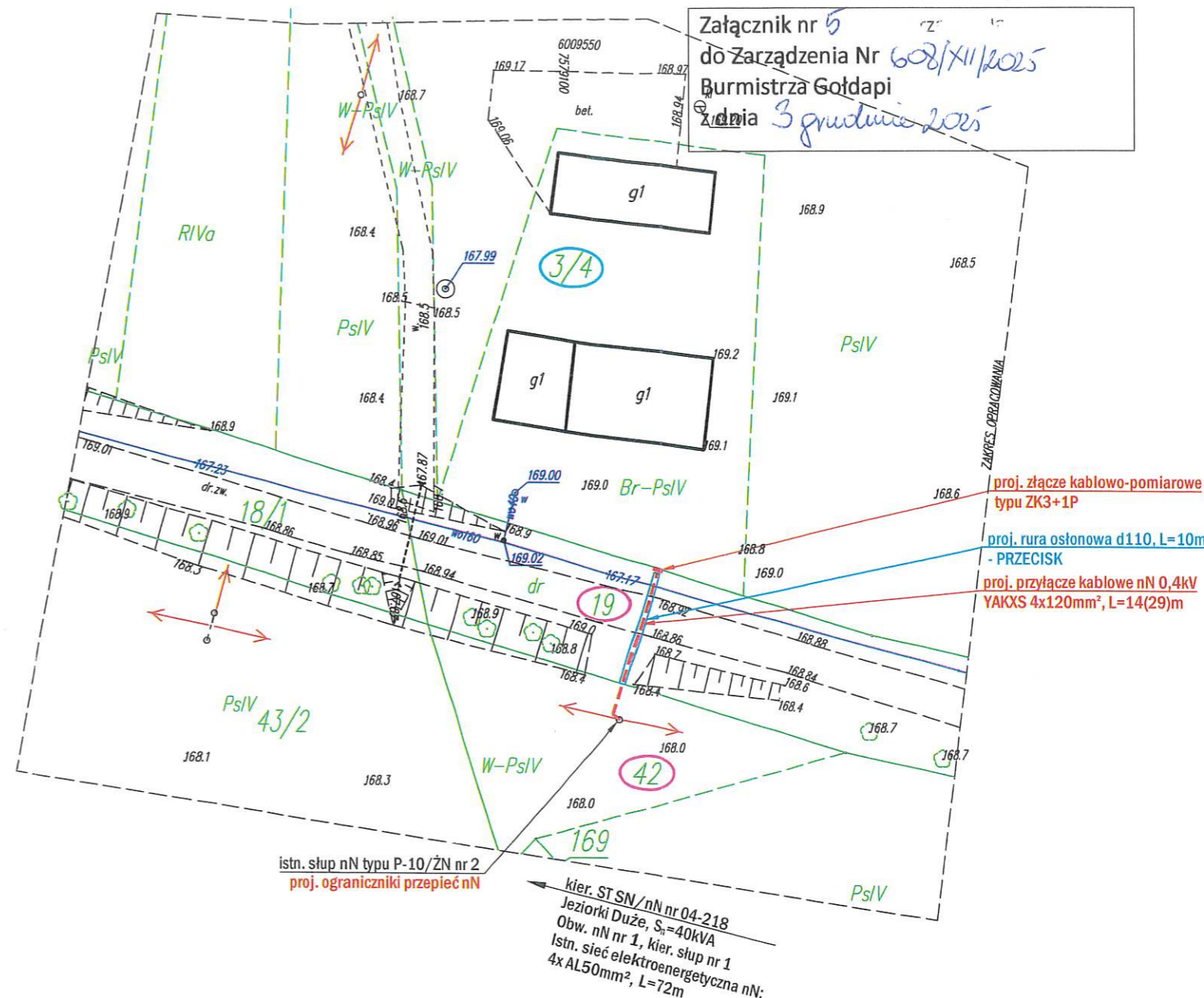
DOKUMENTACJA GEODEZYJNA			
MAPA DO CELÓW PROJEKTOWYCH			
OZNACZENIE KANCELARYJNE PRACY GEODEZYJNEJ GN.6640.2.476.2022			
SKALA 1:500		Arkusz mapy 7.217.30.05.1.4,05.3.2	
w. Jeziorki		Nr działek: 3/4,19,42	
Jednostka ewidencyjna	Identyfikator:	281803_5	Wykonanie mapy nie było poprzedzone ustaleniami dotyczącymi ewentualnych służebności gruntowych obciążających grunty położone w granicach opracowania. Dane w zakresie ewidencji gruntów i budynków wniesiono z mapy ewidencji gruntów i budynków udostępnionych przez PODGiK w Gołdapi. Nie wyklucza się istnienia innych urządzeń podziemnych, które nie były zgłoszone do inwentaryzacji powykonawczej.
	Nazwa:	GOŁDAP	
Obręb ewidencyjny:	Identyfikator:	281803_5.0012	
	Nazwa:	Jeziorki	
Nazwa układu współrzędnych:	prost. płaskich	2000/7	
	wysokości	PL-EVRF2007-NH	
Jestem świadomy odpowiedzialności karnej za złożenie fałszywego oświadczenia i oświadczam, że moja praca geodezyjna o nr GN.6640.2.476.2022 została wykonana i pozytywnie zweryfikowana przez PODGiK w Gołdapi (protokół weryfikacji nr GN.6640.2.476.2022_1).			
<p>„HERPOINT Krystian Herman” USŁUGI GEODEZYJNO-KARTOGRAFICZNE Rostek 104, 19-500 Gołdap NIP 847 151 93 61; REGON 386222891 tel. 531 153 911 Nazwa wykonawcy roboty</p>		<p>Mapa aktualna na dzień 2022-10-24 GEODETA UPRAWNIONY Upr. nr. 11143/03 <i>Wojciech Krystian Herman</i> tel. 500 547 741 Imię i nazwisko geodety uprawnionego</p>	



Trasę projektowanego przyłącza nN 0,4kV uzgodniono w RE Elk PGE Dystrybucja S.A.

Krysiewicz Tomasz
11503224

Elektronicznie podpisany przez
Krysiewicz Tomasz 11503224
Data: 2022.10.24 20:15:33 +02'00'



Zakład Instalacji Elektrycznych MONTER s.c.
ul. Czarnoziem 17A, 16-400 Suwałki, NIP: 844-10-07-544
tel.: 532-532-002, e-mail: monter.zie@gmail.com

	OBIEKT PRZYŁĄCZANY: budynek gospodarczy, dz. nr 3/4		
	ADRES INWESTYCJI: Jeziorki Wielkie (obr. nr 0012 Jeziorki), gm. Gołdap, dz. nr 42, 19		
INWESTOR: PGE Dystrybucja S.A. z siedzibą w Lublinie ul. Garbarska 21A 20-340 Lublin	NAZWA RYSUNKU: Budowa elektroenergetycznego przyłącza kablowego nN 0,4kV - PROJEKT ZAGOSPODAROWANIA TERENU	SKALA 1:500	WARUNKI PRZYŁĄCZENIA 21-B4/WP/04881 z dn. 23.08.2021r.
PROJEKTOWAŁ: inż. Dymitr Naliwajko Upr. bud. nr BI/226/89 Nr ew. PDL/IE/0971/01	Podpis: <i>Naliwajko</i>	DATA OPRACOWANIA PAŹDZIERNIK 2022r.	UMOWA 222/OB/RE/4/2021 z dn. 14.12.2021r.
WSPÓŁPRACA: mgr inż. Tomasz Winnik	Podpis: <i>Winnik</i>	Branża E	Nr rys. 2

MAPA DO CELÓW PROJEKTOWYCH

SKALA 1:500 dz. nr 1993, 1994/7, 1994/8 i in., ark. mapy zasad. 7.220.31.15.3.3

Objekt: Klimatyczna
 Jednostka ewidencyjna: 281803_4 Miasto Goldap
 Obręb ewidencyjny: 0001 Goldap
 Wykonana dnia 18.10.2022 r. przez geodetę inż. Andrzeja Olszewskiego.
 Kierownik prac geodeta uprawniony Wanda Kuklewicz nr upr. zaw. 14574
 Mapa w układzie "2000/21", układ wysokości PL-EVRF2007-NH
 Nr Rejestru Zgłoszeń GN.6640.2.470.2022 Nr ks. zam. 131/2022
 Nie wyklucza się istnienia w terenie innych nie wskazanych na niniejszej mapie urządzeń podziemnych, które nie były zgłoszone do inwentaryzacji powykonawczej zgodnie z art. 27 ustawy z dnia 17 maja 1989 r. Prawo geodezyjne i kartograficzne (t.j. Dz.U. z 2021 r. poz. 1990).
 Obowiązkiem inwestora (wykonawcy) jest zgłoszenie przed zasypaniem wszelkich urządzeń podziemnych celem inwentaryzacji powykonawczej.
 Wykonanie niniejszej mapy nie było poprzedzone ustaleniami dot. ewentualnych służebności gruntowych obciążających grunty położone w granicach projektowanej inwestycji budowlanej.
 Dane w zakresie ewidencji gruntów wniesiono z numerycznej mapy ewidencji gruntów i budynków udostępnionej przez PODGiK w Goldapi, bez prawnego ustalenia granic.
 Mapę sporządzono na podstawie materiałów archiwalnych ODGiK w Goldapi, bazy danych mapy zasadniczej i pomiaru aktualizacyjnego z dnia 17.10.2022 r.



Załącznik nr 6
 do Zarządzenia Nr 602/XXI/2025
 Burmistrza Goldapi
 z dnia 3 grudnia 2025 r.
 Kier. ST SW/DN nr 04-15888
 Tęże, S=160RVA
 Obw. nr 4, kier. ZK nr 683
 Przepompownia ścieków
 Istn. sieć elektroenergetyczna nN:
 YAKXS 4x240mm², L=398m

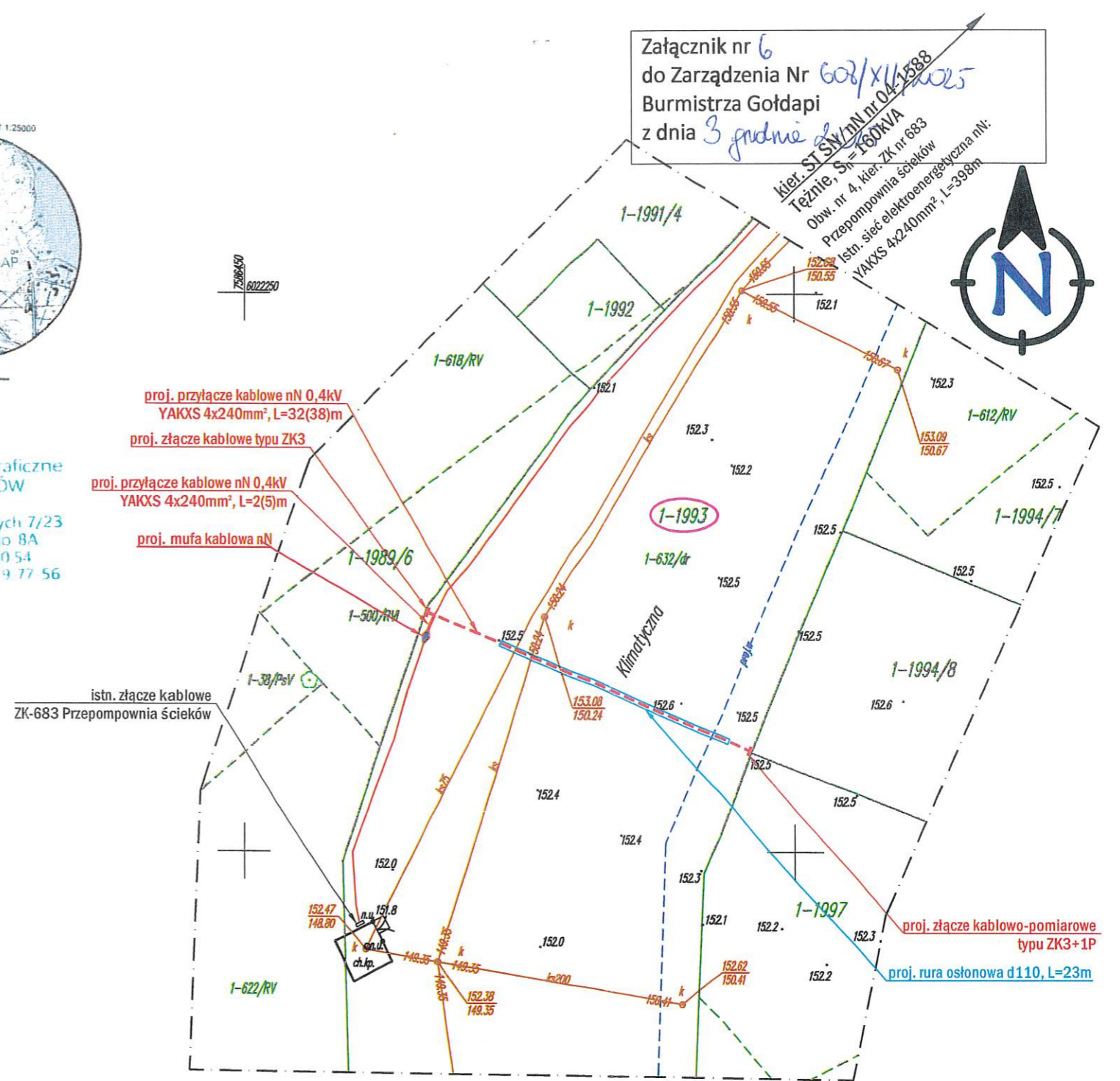
GEODETA
 inż. Andrzej Olszewski

GEODETA UPRAWNIONY
 nr upr. zaw. 14574
 Wanda Kuklewicz
 19-500 Goldap, Reymonta 15
 tel. 87 615 08 80

Usługi Geodezyjno-Kartograficzne
 KLASYFIKACJA GRUNTÓW
 Andrzej Olszewski
 19-500 Goldap, Osiedle Młodych 7/23
 Pracownia: ul. Żeromskiego 8A
 tel. 602 115 439; (87) 615 30 54
 REGON 364842754; NIP 847 119 77 56

Jestem świadomy odpowiedzialności karnej za złożenie fałszywego oświadczenia i niniejszym oświadczam, że moje zgłoszenie pracy geodezyjnej z nr GN.6640.2.470.2022 w Starostwie Goldapskiego, wykonywane przez Usługi Geodezyjno-Kartograficzne Klasyfikacja Gruntów Andrzej Olszewski, kierownik prac-geodeta uprawniony Wanda Kuklewicz (upr. geod. Nr 14574), dotycząca mapy do celów projektowych otrzymały pozytywny wynik weryfikacji (protokół weryfikacji nr 1 z dnia 19.10.2022 r.)

GEODETA
 inż. Andrzej Olszewski



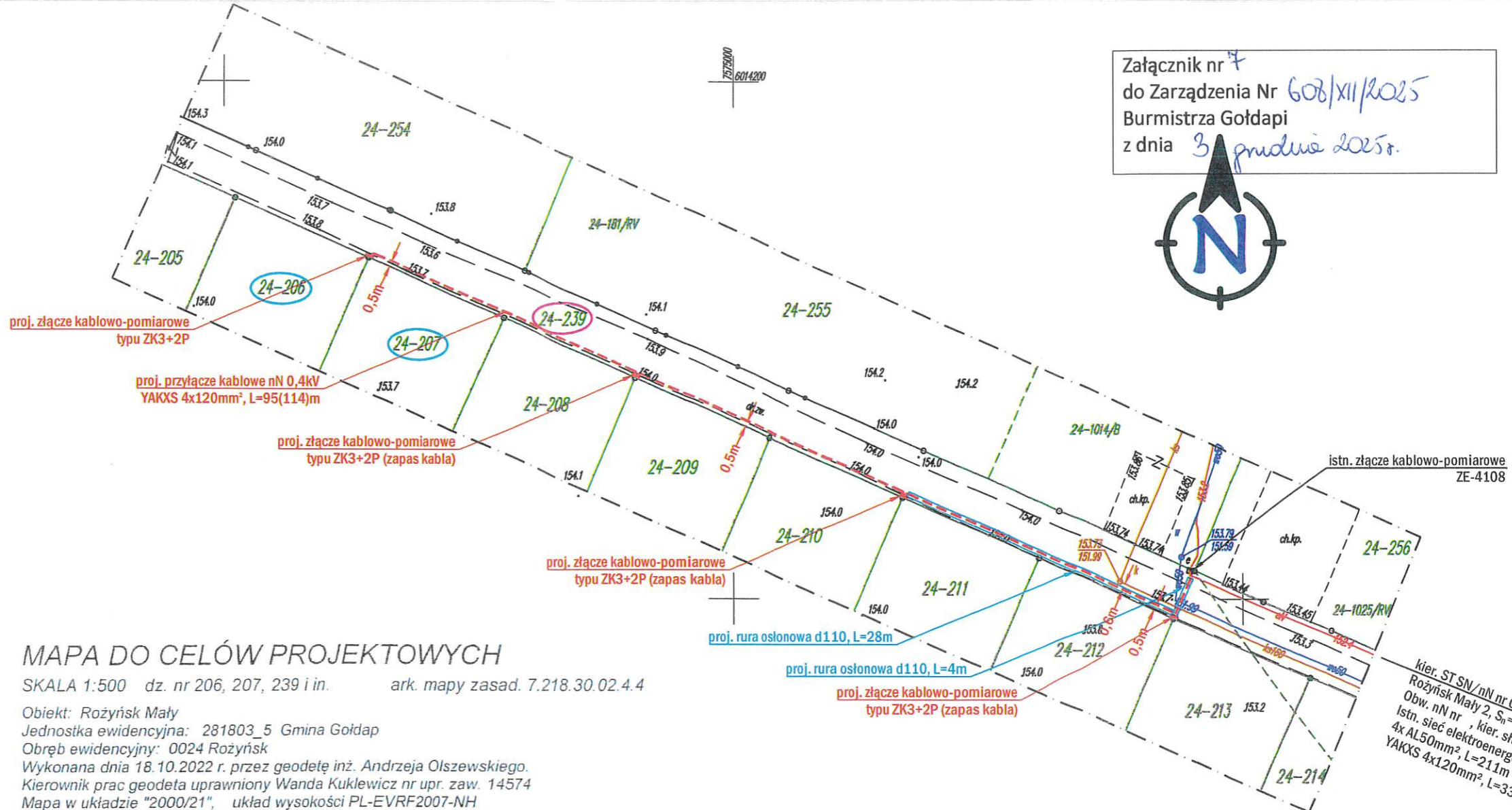

Trasę projektowanego przyłącza nN 0,4kV
 uzgodniono w RE Ełk PGE Dystrybucja S.A.

Krysiewicz
 Tomasz 11503224

Elektronicznie podpisany
 przez Krysiewicz Tomasz
 11503224
 Data: 2022.11.30 19:03:17
 +01'00'

Zakład Instalacji Elektrycznych MONTER s.c. ul. Czarnoziem 17A, 16-400 Suwałki, NIP: 844-10-07-544 tel.: 532-532-002, e-mail: monter.ze@gmail.com			
	OBIEKT PRZYŁĄCZANY: budynek mieszkalny - pensjonat, dz. nr 1994/8		
	ADRES INWESTYCJI: Goldap (obr. nr 0001 Goldap 1), gm. miasto Goldap, dz. nr 1993		
INWESTOR: PGE Dystrybucja S.A. z siedzibą w Lublinie ul. Garbarska 21A 20-340 Lublin	NAZWA RYSUNKU: Budowa elektroenergetycznego przyłącza kablowego nN 0,4kV - PROJEKT ZAGOSPODAROWANIA TERENU		
PROJEKTOWAŁ: inż. Dymitr Naliwajko Upr. bud. nr BI/226/89 Nr ew. PDL/IE/0971/01	SKALA 1:500	DATA OPRACOWANIA PAŹDZIERNIK 2022r.	WARUNKI PRZYŁĄCZENIA 21-B4/WP/05663 z dn. 21.09.2021r.
WSPÓŁPRACA: mgr inż. Tomasz Winnik	Podpis: 	Podpis: 	UMOWA 222/OB/RE/4/2021 z dn. 14.12.2021r.
			Branża E
			Nr rys. 2

Załącznik nr 7
do Zarządzenia Nr 608/XII/2025
Burmistrza Goldapi
z dnia 3 grudnia 2025 r.

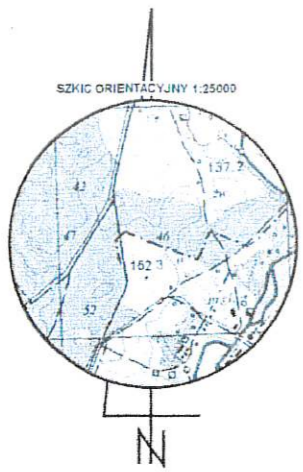


MAPA DO CELÓW PROJEKTOWYCH

SKALA 1:500 dz. nr 206, 207, 239 i in. ark. mapy zasad. 7.218.30.02.4.4

Objekt: Rożyńsk Mały
Jednostka ewidencyjna: 281803_5 Gmina Goldap
Obręb ewidencyjny: 0024 Rożyńsk
Wykonana dnia 18.10.2022 r. przez geodetę inż. Andrzeja Olszewskiego.
Kierownik prac geodeta uprawniony Wanda Kuklewicz nr upr. zaw. 14574
Mapa w układzie "2000/21", układ wysokości PL-EVRF2007-NH
Nr Rejestru Zgłoszeń GN.6640.2.472.2022 Nr ks. zam. 133/2022

Nie wyklucza się istnienia w terenie innych nie wskazanych na niniejszej mapie urządzeń podziemnych, które nie były zgłoszone do inwentaryzacji powykonawczej zgodnie z art. 27 ustawy z dnia 17 maja 1989 r. Prawo geodezyjne i kartograficzne (t.j. Dz.U. z 2021 r. poz. 1990).
Obowiązkiem inwestora (wykonawcy) jest zgłoszenie przed zasypaniem wszelkich urządzeń podziemnych celem inwentaryzacji powykonawczej.
Wykonanie niniejszej mapy nie było poprzedzone ustaleniami dot. ewentualnych służebności gruntowych obciążających grunty położone w granicach projektowanej inwestycji budowlanej.
Dane w zakresie ewidencji gruntów wniesiono z numerycznej mapy ewidencji gruntów i budynków udostępnionej przez PODGIK w Goldapi, bez prawnego ustalenia granic.
Mapę sporządzono na podstawie materiałów archiwalnych ODGIK w Goldapi, bazy danych mapy zasadniczej i pomiaru aktualizacyjnego z dnia 17.10.2022 r.



Usługi Geodezyjno Kartograficzne
KLASYFIKACJA GRUNTÓW
Andrzej Olszewski
19-500 Goldap, Osiedle Młodych 7/23
Pracownia: ul. Żeromskiego 8A
tel. 602 115 439; (87) 615 30 54
REGON 364842754 NIP 847 114 77 56

GEODETA
inż. Andrzej Olszewski

GEODETA UPRAWNIONY
nr upr. zaw. 14574
Wanda Kuklewicz
19-500 Goldap, ul. Reymonta 15
tel. 87 615 08 80

Jestem świadomy odpowiedzialności karnej za złożenie fałszywego oświadczenia i niniejszym oświadczam, że moje zgłoszenie pracy geodezyjnej o nr GN.6640.2.472.2022 u Starosty Goldapskiego, wykonywana przez Usługi Geodezyjno-Kartograficzne Klasyfikacja Gruntów Andrzej Olszewski, kierownik prac-geodeta uprawniony Wanda Kuklewicz (upr. geod. nr 14574), dotyczące mapy do celów projektowych, otrzymały pozytywny wynik weryfikacji (protokół weryfikacji nr 1 z dnia 19.10.2022 r.)

GEODETA
inż. Andrzej Olszewski

Trasę projektowanego przyłącza nN 0,4kV
uzgodniono w RE Elk PGE Dystrybucja S.A.

Krysiewicz
Tomasz 11503224
Elektronicznie podpisany przez
Krysiewicz Tomasz 11503224
Data: 2022.11.30 19:11:37 +01'00'

Zakład Instalacji Elektrycznych MONTER s.c.
ul. Czarnoziem 17A, 16-400 Suwałki, NIP: 844-10-07-544
tel.: 532-532-002, e-mail: monter.zie@gmail.com

	OBIEKT PRZYŁĄCZANY: domki letniskowy, dz. nr 206 domki letniskowy, dz. nr 207	
	ADRES INWESTYCJI: Rożyńsk Mały (obr. nr 0024 Rożyńsk), gm. Goldap, dz. nr 239	
INWESTOR: PGE Dystrybucja S.A. z siedzibą w Lublinie ul. Garbarska 21A 20-340 Lublin	NAZWA RYSUNKU: Budowa elektroenergetycznego przyłącza kablowego nN 0,4kV - PROJEKT ZAGOSPODAROWANIA TERENU	
PROJEKTOWAŁ: inż. Dymitr Naliwajko Upr. bud. nr B/226/89 Nr ew. PDL/IE/0971/01	SKALA 1:500	WARUNKI PRZYŁĄCZENIA 21-B4/WP/05165 z dn. 16.09.2021r. 21-B4/WP/05166 z dn. 21.09.2021r.
WSPÓŁPRACA: mgr inż. Tomasz Winnik	DATA OPRACOWANIA PAŹDZIERNIK 2022r.	UMOWA 222/OB/RE/4/2021 z dn. 14.12.2021r.
	Podpis: <i>Naliwajko</i>	Branża E
	Podpis: <i>Winnik</i>	Nr rys. 2

MAPA DO CELÓW PROJEKTOWYCH

SKALA 1:500 dz. nr 42/5, 42/7, 42/11, 2027/1, 2027/2 i in.,
ark. mapy zasad. 7.220.31.20.1.2

Obiekt: Promenada Zdrojowa
Jednostka ewidencyjna: 281803_4 Miasto Goldap
Obręb ewidencyjny: 0001 Goldap
Wykonana dnia 18.10.2022 r. przez geodetę inż. Andrzeja Olszewskiego.
Kierownik prac geodeta uprawniony Wanda Kuklewicz nr upr. zaw. 14574
Mapa w układzie "2000/21", układ wysokości PL-EVRF2007-NH
Nr Rejestru Zgłoszeń GN.6640.2.470.2022 Nr ks. zam. 131/2022

Nie wyklucza się istnienia w terenie innych nie wskazanych na niniejszej mapie urządzeń podziemnych, które nie były zgłoszone do inwentaryzacji powykonawczej zgodnie z art. 27 ustawy z dnia 17 maja 1989 r. Prawo geodezyjne i kartograficzne (t.j. Dz.U. z 2021 r. poz. 1990).
Obowiązkiem inwestora (wykonawcy) jest zgłoszenie przed zasypaniem wszelkich urządzeń podziemnych celem inwentaryzacji powykonawczej.
Wykonanie niniejszej mapy nie było poprzedzone ustaleniami dot. ewentualnych służebności gruntowych obciążających grunty położone w granicach projektowanej inwestycji budowlanej.
Dane w zakresie ewidencji gruntów wniesiono z numerycznej mapy ewidencji gruntów i budynków udostępnionej przez PODGiK w Goldapi, bez prawnego ustalenia granic.
Mapę sporządzono na podstawie materiałów archiwalnych ODGiK w Goldapi, bazy danych mapy zasadniczej i pomiaru aktualizacyjnego z dnia 17.10.2022 r.

GEODETA
inż. Andrzej Olszewski

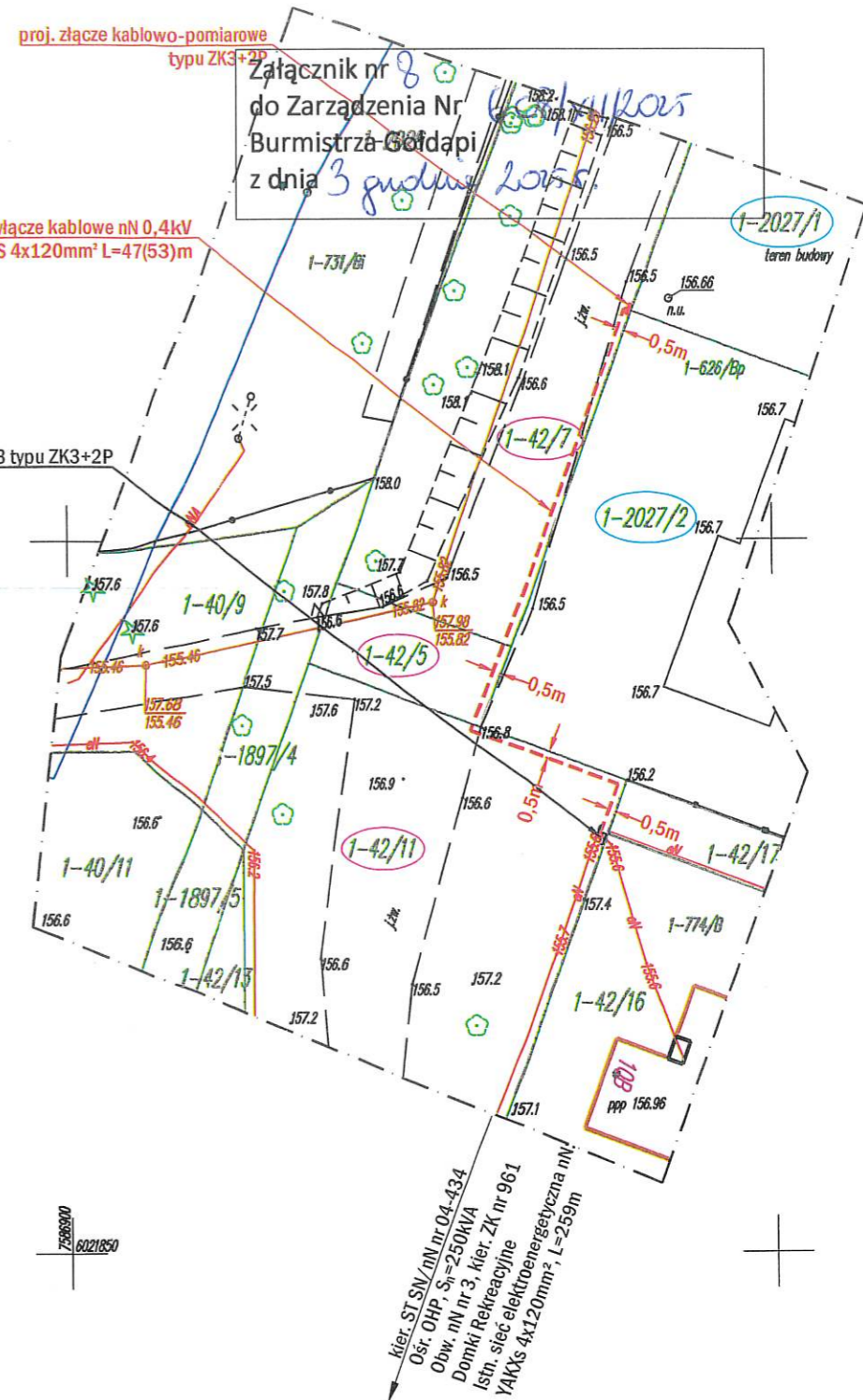
GEODETA UPRAWNIONY
nr upr. zaw. 14574
Wanda Kuklewicz
19-500 Goldap, Osiedle Młodych 7/23
tel. 602 115 439 (67) 515 30 54
REGON 354842754 NIP: 517 119 77 56

Jestem świadomy odpowiedzialności karnej za złożenie fałszywego oświadczenia i niniejszym oświadczam, że moje zgłoszenie pracy geodezyjnej o nr GN.6640.2.470.2022 u Starosty Goldapskiego, wykonywane przez Usługi Geodezyjno-Kartograficzne Klasyfikacja Gruntów Andrzej Olszewski, kierownik prac-geodeta uprawniony Wanda Kuklewicz (upr. geod. Nr 14574), dotyczące mapy do celów projektowych, otrzymały pozytywny wynik weryfikacji (protokół weryfikacji nr 1 z dnia 19.10.2022 r.)

GEODETA
inż. Andrzej Olszewski



Usługi Geodezyjno-Kartograficzne
KLASYFIKACJA GRUNTÓW
Andrzej Olszewski
19-500 Goldap, Osiedle Młodych 7/23
Pracownia: ul. Żeromskiego 8A
tel. 602 115 439 (67) 515 30 54
REGON 354842754 NIP: 517 119 77 56



Trasę projektowanego przyłącza nN 0,4kV
uzgodniono w RE Elk PGE Dystrybucja S.A.

Krysiewicz
Tomasz 11503224

Elektronicznie podpisany przez
Krysiewicz Tomasz 11503224
Data: 2022.11.30 19:06:35
+01'00'

Zakład Instalacji Elektrycznych MONTER s.c. ul. Czarnoziem 17A, 16-400 Suwałki, NIP: 844-10-07-544 tel.: 532-532-002, e-mail: monter.zie@gmail.com			
	OBIEKT PRZYŁĄCZANY: budynek mieszkalny, dz. nr 2027/1 budynek mieszkalny, dz. nr 2027/2		
	ADRES INWESTYCJI: Goldap (obr. nr 0001 Goldap 1), gm. miasto Goldap, dz. nr 42/11, 42/5, 42/7		
INWESTOR: PGE Dystrybucja S.A. z siedzibą w Lublinie ul. Garbarska 21A 20-340 Lublin	NAZWA RYSUNKU: Budowa elektroenergetycznego przyłącza kablowego nN 0,4kV - PROJEKT ZAGOSPODAROWANIA TERENU		
PROJEKTOWAŁ: inż. Dymitr Naliwajko Upr. bud. nr BI/226/89 Nr ew. PDL/IE/0971/01	SKALA 1:500	DATA OPRACOWANIA PAŹDZIERNIK 2022r.	WARUNKI PRZYŁĄCZENIA 21-B4/WP/06477 z dn. 06.10.2021r. 21-B4/WP/06369 z dn. 06.10.2021r.
	UMOWA 222/OBI/RE/4/2021 z dn. 14.12.2021r.		
WSPÓŁPRACA: mgr inż. Tomasz Winnik	Podpis: 	Podpis: 	Branża E
			Nr rys. 2