

MAPA SYT.-WYS.

pod proj. przytłocze eN

Obręb : 0002 Gołdap (ul. Partyzantów)
 Gmina : 03_4 Miasto Gołdap
 Powiat : 18 - gołdapski
 Woj. : 28 warmińsko - mazurskie

Skala 1 : 500

MAPA DO CELÓW PROJEKTOWYCH
 Aktualna na dzień 26.03.2024r.

Nr kanc.: GN.6640.2.132.2024 Nr ks.rob.: 33/2024

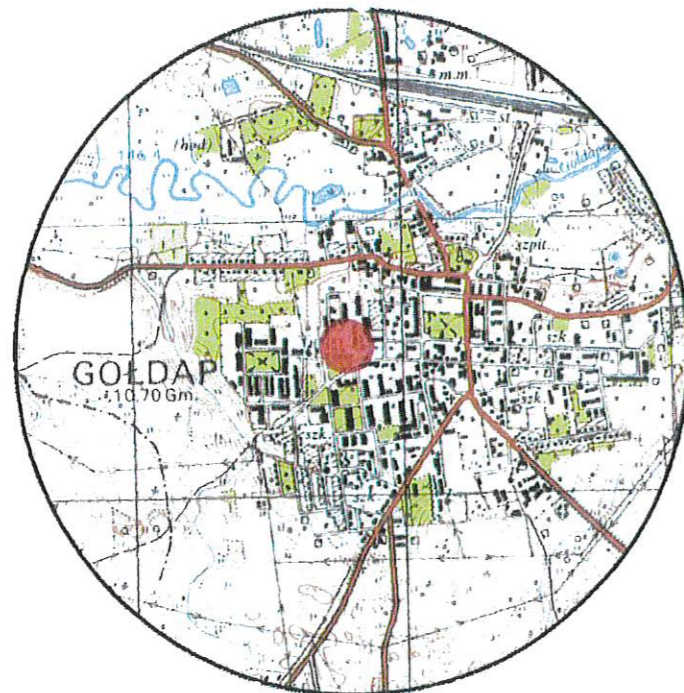
układ współrzędnych 2000 południk 21
 poziom odniesienia "PL-EVRF2007-NH - Amsterdam"

Niniejszą mapę sporządzono na podstawie materiałów archiwalnych i nowego (uzupełnionego) pomiaru z roku 2024

Obowiązkiem inwestora (wykonawcy) jest zgłoszenie przed zasypaniem wszelkich urządzeń podziemnych celem inwentaryzacji powykonawczej.

Poza wykazanymi na niniejszej mapie urządzeniami podziemnymi nie wyklucza się istnienia w terenie urządzeń podziemnych o których brak informacji w środkach branżowych i nie zostały odnalezione w czasie inwentaryzacji.

Szkic orientacyjny
 skala 1 : 25000



Uwaga! Użytki gruntowe wykazane na niniejszej mapie kolorem zielonym przedstawiają sposób użytkowania zgodny z ewidencją gruntów na dzień sporządzenia mapy.

Informacje o służebnościach gruntowych, mających wpływ na zagospodarowanie gruntów zlokalizowanych w granicach projektowanej inwestycji - nie badano

Oznaczenie granic obszaru, który był przedmiotem aktualizacji.

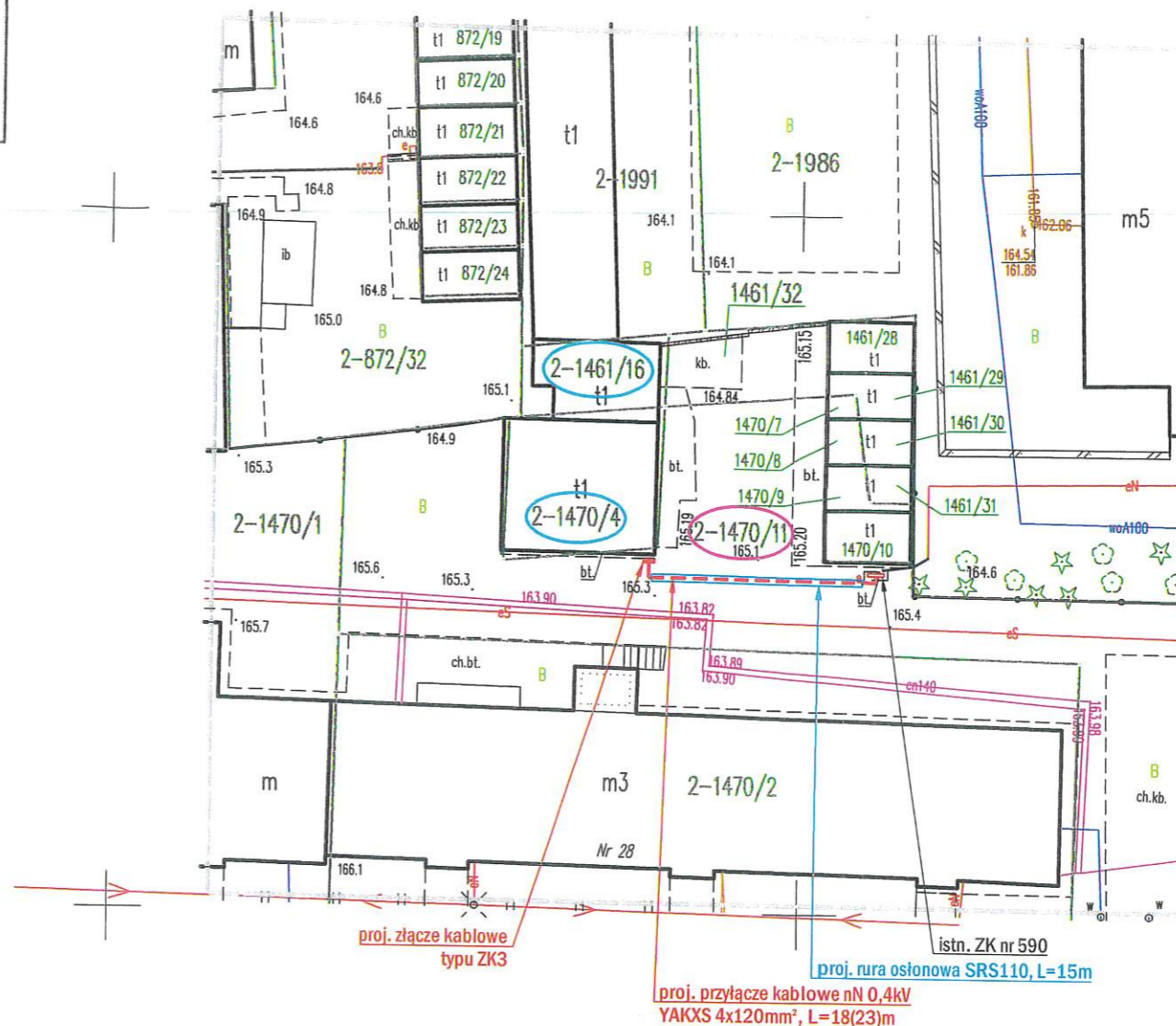
GEODA
 PRYWATNA FIRMA GEODEZYJNA
 Paweł Krasowski
 ul. Kolejowa 29/4, 19-400 Olecko
 tel/fax (87) 520-33-33, kom. 902-080-500
 www.geoida.olecko.pl biuro@geoida.olecko.pl

Wykonał geodeta:
PAWEŁ KRASOWSKI
GEODETA
 inż. Paweł Krasowski

Kierownik robót:
CZESŁAW KRASOWSKI

GEODETA UPRAWNIONY
 Zaśw. GUGiK Nr 2199
 mgr inż. Czesław Krasowski

Załącznik nr 3 do Zarządzenia nr 755/M/2026
 Burmistrza Gołdapi
 z dnia 3.06.2026 r.



kier. ST SN/nN nr 04-1325
 Osiedle Młodych, S_n=250kVA
 Obw. nN nr 1, kier. ZK nr 590,
 Garaże Os. Młodych
 Istn. sieć elektroenergetyczna nN:
 YAKXS 4x120mm², L=89m

Poświadczam, że niniejszy dokument został opracowany w wyniku prac geodezyjnych i kartograficznych, których rezultaty zawiera operat techniczny wpisany do ewidencji materiałów oświadczeniowych zasobu geodezyjnego i kartograficznego	
Organ prowadzący państwowy zasób geodezyjny i kartograficzny	STAROSTA GOŁDAPSKI
Identyfikator ewidencyjny materiału zasobu - operatu technicznego	7.2818.2024.12X
Data wpisania operatu technicznego do ewidencji materiałów zasobu	29.03.2024r.
Imię, nazwisko i podpis osoby reprezentującej organ	Z up. STAROSTY

Karolina Pawko
 INSPEKTOR
 w Wydziale Geodezji i Nieruchomości

Trasę projektowanego przyłącza nN 0,4kV uzgodniono w RE EtK PGE Dystrybucja S.A.

Krysiewicz
 Tomasz 11503224
 Elektronicznie podpisany przez Krysiewicz Tomasz 11503224
 Data: 2024.04.11 14:31:44 +02'00'

Zakład Instalacji Elektrycznych **MONTER** Zdzisław Kornyszko
 ul. Aleksandra Puty 11/5, 16-400 Suwałki, NIP: 844-103-65-34
 tel.: 532-532-002, e-mail: monter.zie@gmail.com

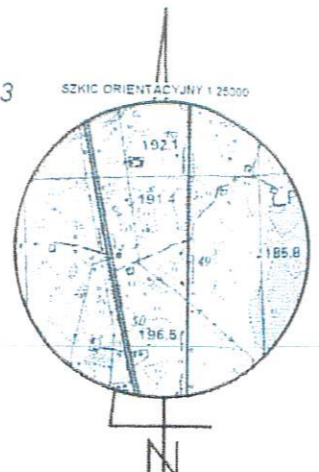
MONTER	OBIEKT PRZYŁĄCZANY: garaże, dz. nr 1461/16, 1470/4	
	ADRES INWESTYCJI: miasto Gołdap (obr. nr 0002 Gołdap 2), ul. Partyzantów, gm. miasto Gołdap, dz. nr 1470/11	
INWESTOR: PGE Dystrybucja S.A. z siedzibą w Lublinie ul. Garbarska 21A 20-340 Lublin	NAZWA RYSUNKU: Budowa elektroenergetycznego przyłącza kablowego nN 0,4kV - PROJEKT ZAGOSPODAROWANIA TERENU	WARUNKI PRZYŁĄCZENIA 22-B4/WP/04799 z dn. 17.08.2022r. 22-B4/WP/04800 z dn. 17.08.2022r.
PROJEKTOWAŁ: inż. Dymitr Naliwajko Upr. bud. nr BI/226/89 Nr ew. PDL/IE/0971/01	SKALA 1:500	DATA OPACOWANIA KWIECIEŃ 2024r.
WSPÓŁPRACA: inż. Jarosław Wysocki	Podpis: <i>Naliwajko</i>	UMOWA UMR/DYS/OB/RU/04048/2023/WY Branża E
	Podpis: <i>W</i>	Nr rys. 2

MAPA DO CELÓW PROJEKTOWYCH

SKALA 1:500 dz. nr 42/1, 42/2 82/1 i in. ark. mapy zasad. 7.218.32.23.2.3

Obiekt: Pogorzal
 Jednostka ewidencyjna: 281803_5 Gmina Goldap
 Obręb ewidencyjny: 0023 Pogorzal
 Wykonana dnia 28.06.2024 r. przez geodetę inż. Andrzeja Olszewskiego
 Kierownik prac geodeta uprawniony Wanda Kuklewicz, nr upr. zaw. 14574
 Mapa w układzie "2000/21", układ wysokości PL-EVRF2007-NH
 Nr Rejestru Zgłoszeń GN.6640.2.283.2024 Nr ks. zam. 85/2024

Nie wyklucza się istnienia w terenie innych nie wskazanych na niniejszej mapie urządzeń podziemnych, które nie były zgłoszone do inwentaryzacji powykonawczej zgodnie z art. 27 ustawy z dnia 17 maja 1989 r. Prawo geodezyjne i kartograficzne (t.j. Dz.U. z 2021 r. poz. 1990, z 2022 r. poz. 1846, 2185, z 2023 r. poz. 803). Obowiązkiem inwestora (wykonawcy) jest zgłoszenie przed zasypaniem wszelkich urządzeń podziemnych celem inwentaryzacji powykonawczej.
 Wykonanie niniejszej mapy nie było poprzedzone ustaleniami dot. ewentualnych służebności gruntowych obciążających grunty położone w granicach projektowanej inwestycji budowlanej.
 Dane w zakresie ewidencji gruntów wniesiono z numerycznej mapy ewidencji gruntów i budynków udostępnionej przez PODGiK w Goldapi, bez prawnego ustalenia granic.
 Mapę sporządzono na podstawie materiałów archiwalnych ODGiK w Goldapi, bazy danych mapy zasadniczej i pomiaru aktualizacyjnego z dnia 28.06.2024 r.



Załącznik nr 6.. do Zarządzenia nr 485/VI/2024
 Burmistrza Gołdapi
 z dnia 3.06.2024 r.

GEODETA
 inż. Andrzej Olszewski

GEODETA UPRAWNIONY
 nr upr. zaw. 14574
 Wanda Kuklewicz
 19-500 Goldap, ul. Reyhanta 15
 tel. 87 615 08 80

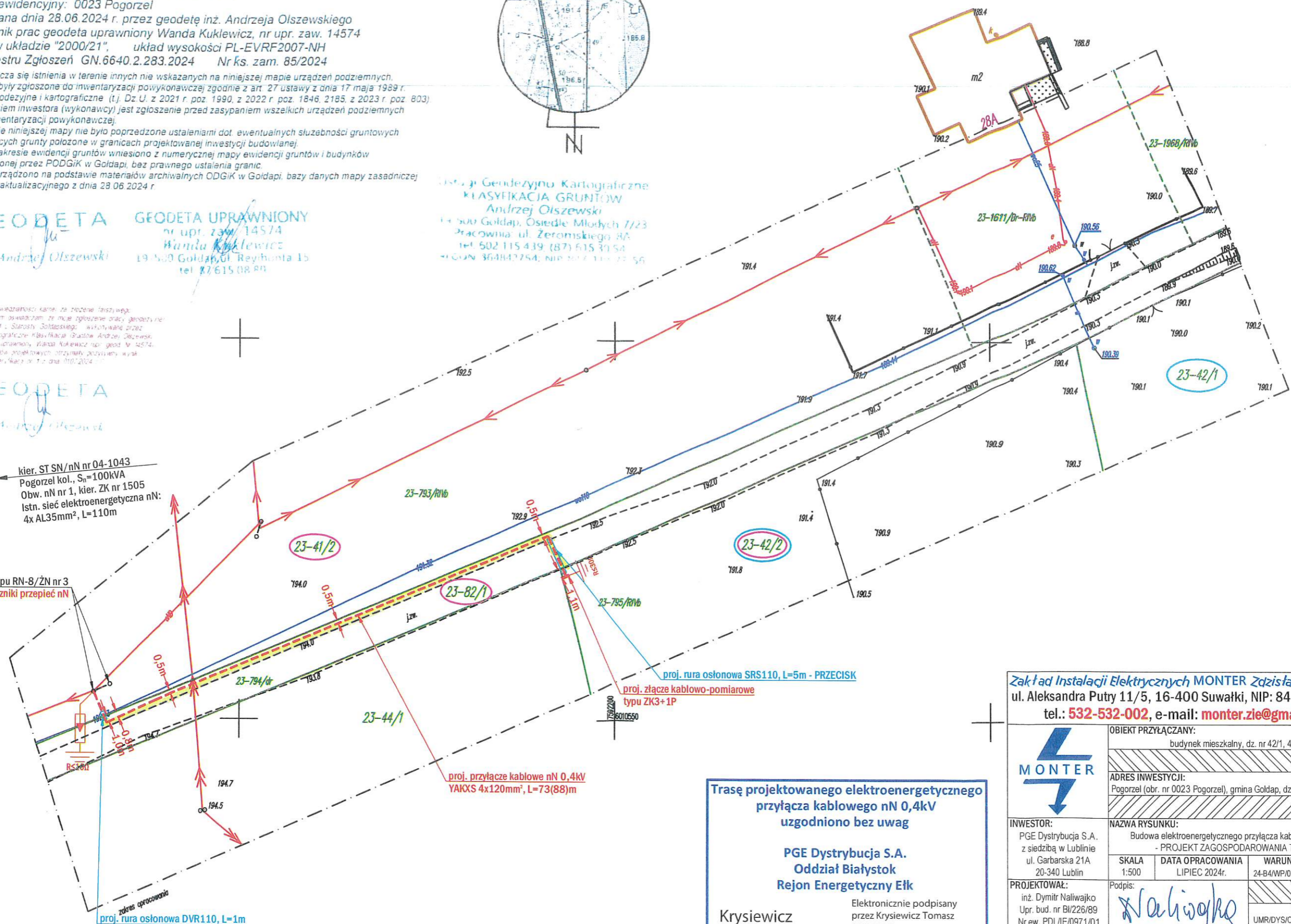
Urząd Geodezyjno Kartograficzny
KLASYFIKACJA GRUNTÓW
 Andrzej Olszewski
 19-500 Goldap, Osiedle Młodych 7/23
 Pracownia: ul. Żeromskiego 8A
 tel. 502 115 439 (87) 615 39 54
 NIP: 664042754; NID: 141 27 55

Ja, niżej podpisany, odpowiedzialności karniej za złożenie fałszywego oświadczenia nie niosę. Oświadczam, że moje zgłoszenie pracy geodety nr 14574 z dnia 28.06.2024 r. Starosty Gołdapskiego, wykonywane przez Urząd Geodezyjno Kartograficzny Klasyfikacja Gruntów Andrzej Olszewski, kierownika prac geodeta uprawnionego, Wanda Kuklewicz, nr upr. zaw. 14574, aktualizacja mapy do celów projektowych otrzymała pozytywny wynik weryfikacji protokol. weryfikacji z dnia 11.07.2024 r.

GEODETA
 inż. Andrzej Olszewski

kier. ST SN/nN nr 04-1043
 Pogorzal kol., S_n=100kVA
 Obw. nN nr 1, kier. ZK nr 1505
 Istn. sieć elektroenergetyczna nN:
 4x AL35mm², L=110m

istn. słup nN typu RN-8/ŻN nr 3
 proj. ograniczniki przepięć nN



Trasę projektowanego elektroenergetycznego przyłącza kablowego nN 0,4kV uzgodniono bez uwag

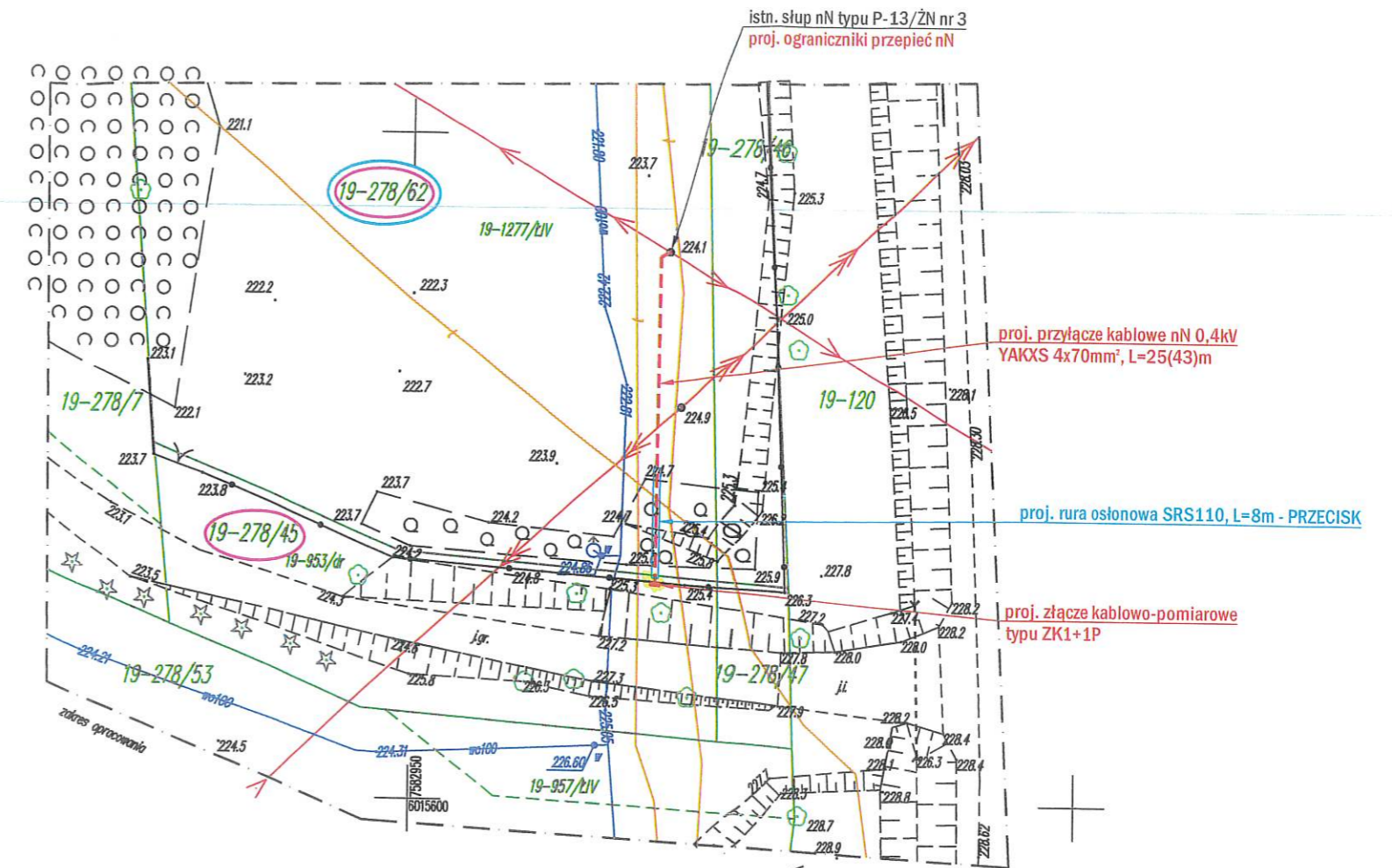
PGE Dystrybucja S.A.
 Oddział Białystok
 Rejon Energetyczny Efk

Krysiewicz
 Tomasz 11503224

Elektronicznie podpisany przez Krysiewicz Tomasz 11503224
 Data: 2024.07.17 08:42:14 +02'00'

Zakład Instalacji Elektrycznych MONTER Zdzisław Kornyszko
 ul. Aleksandra Putry 11/5, 16-400 Suwałki, NIP: 844-103-65-34
 tel.: 532-532-002, e-mail: monter.zie@gmail.com

	OBIEKT PRZYŁĄCZANY: budynek mieszkalny, dz. nr 42/1, 42/2	
	ADRES INWESTYCJI: Pogorzal (obr. nr 0023 Pogorzal), gmina Goldap, dz. nr 41/2, 82/1, 42/2	
INWESTOR: PGE Dystrybucja S.A., z siedzibą w Lublinie ul. Garbarska 21A 20-340 Lublin	NAZWA RYSUNKU: Budowa elektroenergetycznego przyłącza kablowego nN 0,4kV - PROJEKT ZAGOSPODAROWANIA TERENU	
PROJEKTOWAŁ: inż. Dymitr Naliwajko Upr. bud. nr BI/226/89 Nr ew. PDL/IE/0971/01	SKALA 1:500	WARUNKI PRZYŁĄCZENIA 24-B4/WP/01452 z dn. 08.04.2024r.
WSPÓŁPRACA: inż. Jarosław Wysocki	DATA OPRACOWANIA LIPIEC 2024r.	UMOWA UMR/DYS/OB/RR4/02862/2024/WY
	Podpis: <i>Naliwajko</i>	Podpis: <i>W</i>
		Branża E
		Nr rys. 2



Jestem świadomy odpowiedzialności karnej za złożenie fałszywego oświadczenia. niniejszym oświadczam, że moje zgłoszenie pracy geodezyjnej z nr GN.6640.2.284.2024 w Starostwie Gołdapskiego, wykonane przez Usługę Geodezyjno-Kartograficzną Klasyfikacja Gruntów Andrzej Olszewski, kierownik prac-geodeta uprawniony Wanda Kuklewicz (upr. geod. Nr 14574) dotyczące mapy do celów projektowych otrzymały pozytywny wynik weryfikacji (protokół weryfikacji nr 1 z dnia 02.07.2024 r.).

GEODETA
inż. Andrzej Olszewski

MAPA DO CELÓW PROJEKTOWYCH

SKALA 1:500 dz. nr 278/62 i in. ark. mapy zasad. 7.219.31.22.2.4

Obiekt: Wronki Wielkie

Jednostka ewidencyjna: 281803_5 Gmina Gołdap

Obręb ewidencyjny: 0019 Marcinowo

Wykonana dnia 01.07.2024 r. przez geodetę inż. Andrzeja Olszewskiego

Kierownik prac geodeta uprawniony Wanda Kuklewicz, nr upr. zaw. 14574

Mapa w układzie "2000/21", układ wysokości PL-EVRF2007-NH

Nr Rejestru Zgłoszeń GN.6640.2.284.2024 Nr ks. zam. 86/2024

Nie wyklucza się istnienia w terenie innych nie wskazanych na niniejszej mapie urządzeń podziemnych, które nie były zgłoszone do inwentaryzacji powykonawczej zgodnie z art. 27 ustawy z dnia 17 maja 1989 r. Prawo geodezyjne i kartograficzne (tj. Dz.U. z 2021 r. poz. 1990, z 2022 r. poz. 1846, 2185, z 2023 r. poz. 803). Obowiązkiem inwestora (wykonawcy) jest zgłoszenie przed zasypaniem wszelkich urządzeń podziemnych celem inwentaryzacji powykonawczej.

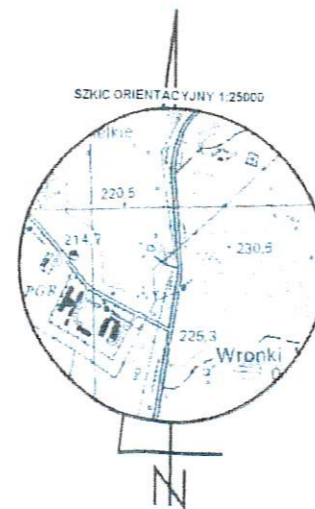
Wykonanie niniejszej mapy nie było poprzedzone ustaleniami dot. ewentualnych służebności gruntowych obciążających grunty położone w granicach projektowanej inwestycji budowlanej.

Dane w zakresie ewidencji gruntów wniesiono z numerycznej mapy ewidencji gruntów i budynków udostępnionej przez PODGiK w Gołdapi, bez prawnego ustalenia granic.

Mapę sporządzono na podstawie materiałów archiwalnych ODGiK w Gołdapi, bazy danych mapy zasadniczej i pomiaru aktualizacyjnego z dnia 28.06.2024 r.

GEODETA
inż. Andrzej Olszewski

GEODETA UPRAWNIONY
nr upr. zaw. 14574
Wanda Kuklewicz
19-500 Gołdap, ul. Reymonta 15
tel. 77 615 08 00



Usługi Geodezyjno-Kartograficzne
KLASYFIKACJA GRUNTÓW
Andrzej Olszewski
19-500 Gołdap, Osiedle Młodych 7/23
Pracownia: ul. Zeromskiego 8A
tel. 602 115 439 (37) 515 30 51
REGON 141842751, NIP 812 119 74 56

Trasę projektowanego elektroenergetycznego przyłącza kablowego nN 0,4kV uzgodniono bez uwag

PGE Dystrybucja S.A.
Oddział Białystok
Rejon Energetyczny Ełk

Krysiewicz
Tomasz 11503224

Elektronicznie podpisany przez
Krysiewicz Tomasz 11503224
Data: 2024.08.05 13:49:10
+02'00'

UWAGA !!!

Na słupie P-13/ŻN nr 3 umieścić tabliczkę z numerem słupa.

Zakład Instalacji Elektrycznych **MONTER** Zdzisław Kornyszko
ul. Aleksandra Putry 11/5, 16-400 Suwałki, NIP: 844-103-65-34
tel.: 532-532-002, e-mail: monter.zie@gmail.com

MONTER	OBIEKT PRZYŁĄCZANY:		
	garaż, dz. nr 278/62		
ADRES INWESTYCJI:			
Wronki Wielkie (obr. nr 0019 Marcinowo), gmina Gołdap, dz. nr 278/62, 278/45			
INWESTOR:		NAZWA RYSUNKU:	
PGE Dystrybucja S.A. z siedzibą w Lublinie ul. Garbarska 21A 20-340 Lublin		Budowa elektroenergetycznego przyłącza kablowego nN 0,4kV - PROJEKT ZAGOSPODAROWANIA TERENU	
SKALA:	DATA OPRACOWANIA:	WARUNKI PRZYŁĄCZENIA	
1:500	LIPIEC 2024r.	23-B4/WP/03894 z dn. 08.07.2023r.	
PROJEKTOWAŁ:		Podpis:	
inż. Dymitr Naliwajko Upr. bud. nr BI/226/89 Nr ew. PDL/IE/0971/01		Naliwajko	
WSPÓŁPRACA:		Podpis:	
inż. Jarosław Wysocki		W	
		UMOWA	
		UMR/DYS/OB/RR4/02862/2024/WY	
		Branża:	Nr rys.
		E	2