Podgląd zawartości pliku GML

Informacje o pliku

Nazwa jednostki i identyfikator TERYT: **Gołdap (281803) / Powiat gołdapski / WARMIŃSKO-MAZURSKIE**

Typ aktu planowania przestrzennego: **plan ogólny gminy (POG)**

Zawartość: **akt planowania przestrzennego lub zbiór aktów planowania przestrzennego**

Raport walidacji pliku

Dane w pliku są zgodne ze schematem aplikacyjnym oraz specyfikacją danych

Walidator wersja: 4.0.6
Plik o idIIP = PL.ZIPPZP.11425_281803-POG_1POG_20260618T120714 w dniu 29.09.2026 jest zgodny ze schematem aplikacyjnym GML Planowanie przestrzenne 2.0 oraz specyfikacją danych.
Adres serwisu: https://www.gov.pl/zagospodarowanieprzestrzenne
Adres usługi walidacji: https://aplikacje.gov.pl/app/gov_xml_validator

Zawartość pliku

Dokument zawiera:
Akty planowania przestrzennego: 1
Dokumenty formalne: 1
Strefy planistyczne: 2,581
Obszary zabudowy śródmiejskiej: 1
Obszary uzupełnienia zabudowy: 455

Informacje ogólne o pliku GML:

Akt planowania przestrzennego

akt planowania przestrzennego	PL.ZIPPZP.11425_281803-POG_1POG_20260618T120714
identifier	https://www.gov.pl/zagospodarowanieprzestrzenne/app/AktPlanowaniaPrzestrzennego/PL.ZIPPZP.11425/281803-POG/1POG/20260618T120714
przestrzen nazw	PL.ZIPPZP.11425/281803-POG
lokalny id	1POG
wersja id	20260618T120714
poczatek wersji obiektu	2026-06-18T12:07:14
tytul	Plan ogólny gminy Gołdap
obowiazuje od	2025-02-04
obowiazuje do	obecnie
typ planu	plan ogólny gminy https://www.gov.pl/static/zagospodarowanieprzestrzenne/codelist/TypAktuPlanowaniaPrzestrzennegoKod/planOgolnyGminy
poziom hierarchii	lokalny https://inspire.ec.europa.eu/codelist/LevelOfSpatialPlanValue/local
status	w opracowaniu https://inspire.ec.europa.eu/codelist/ProcessStepGeneralValue/elaboration

modyfikacja	nie
uklad odniesienia przestrzennego	EPSG 2178 (PL - 2000 - 7)
zasieg przestrzenny	
dokument przystepujacy	https://www.gov.pl/zagospodarowanieprzestrzenne/app/DokumentFormalny/PL.ZIPPZP.11425/281803-POG/XC.632.2024.doc
wydzielenie planistyczne	https://www.gov.pl/zagospodarowanieprzestrzenne/app/StrefaPlanistyczna/PL.ZIPPZP.11425/281803-POG/1POG-1SZ/20260403T101539
wydzielenie planistyczne	https://www.gov.pl/zagospodarowanieprzestrzenne/app/StrefaPlanistyczna/PL.ZIPPZP.11425/281803-POG/1POG-2SZ/20260407T061709
wydzielenie planistyczne	https://www.gov.pl/zagospodarowanieprzestrzenne/app/StrefaPlanistyczna/PL.ZIPPZP.11425/281803-POG/1POG-3SZ/20260415T111344
wydzielenie planistyczne	https://www.gov.pl/zagospodarowanieprzestrzenne/app/StrefaPlanistyczna/PL.ZIPPZP.11425/281803-POG/1POG-4SZ/20260409T090019
wydzielenie planistyczne	https://www.gov.pl/zagospodarowanieprzestrzenne/app/StrefaPlanistyczna/PL.ZIPPZP.11425/281803-POG/1POG-5SZ/20250206T120106
wydzielenie planistyczne	https://www.gov.pl/zagospodarowanieprzestrzenne/app/StrefaPlanistyczna/PL.ZIPPZP.11425/281803-POG/1POG-6SZ/20260409T084000
wydzielenie planistyczne	https://www.gov.pl/zagospodarowanieprzestrzenne/app/StrefaPlanistyczna/PL.ZIPPZP.11425/281803-POG/1POG-7SZ/20250206T120106
wydzielenie planistyczne	https://www.gov.pl/zagospodarowanieprzestrzenne/app/StrefaPlanistyczna/PL.ZIPPZP.11425/281803-POG/1POG-8SZ/20250206T120106
wydzielenie planistyczne	https://www.gov.pl/zagospodarowanieprzestrzenne/app/StrefaPlanistyczna/PL.ZIPPZP.11425/281803-POG/1POG-9SZ/20250206T120106
wydzielenie planistyczne	https://www.gov.pl/zagospodarowanieprzestrzenne/app/StrefaPlanistyczna/PL.ZIPPZP.11425/281803-POG/1POG-10SZ/20260409T083322
wydzielenie planistyczne	https://www.gov.pl/zagospodarowanieprzestrzenne/app/StrefaPlanistyczna/PL.ZIPPZP.11425/281803-POG/1POG-11SZ/20250206T120106
wydzielenie planistyczne	https://www.gov.pl/zagospodarowanieprzestrzenne/app/StrefaPlanistyczna/PL.ZIPPZP.11425/281803-POG/1POG-12SZ/20260409T082145

wydzielenie planistyczne	https://www.gov.pl/zagospodarowanieprzestrzenne/app/StrefaPlanistyczna/PL.ZIPPZP.11425/281803-POG/1POG-13SZ/20260409T082344
wydzielenie planistyczne	https://www.gov.pl/zagospodarowanieprzestrzenne/app/StrefaPlanistyczna/PL.ZIPPZP.11425/281803-POG/1POG-14SZ/20250206T120106
wydzielenie planistyczne	https://www.gov.pl/zagospodarowanieprzestrzenne/app/StrefaPlanistyczna/PL.ZIPPZP.11425/281803-POG/1POG-15SZ/20250206T120106
wydzielenie planistyczne	https://www.gov.pl/zagospodarowanieprzestrzenne/app/StrefaPlanistyczna/PL.ZIPPZP.11425/281803-POG/1POG-16SZ/20250206T120106
wydzielenie planistyczne	https://www.gov.pl/zagospodarowanieprzestrzenne/app/StrefaPlanistyczna/PL.ZIPPZP.11425/281803-POG/1POG-17SZ/20250206T120106
wydzielenie planistyczne	https://www.gov.pl/zagospodarowanieprzestrzenne/app/StrefaPlanistyczna/PL.ZIPPZP.11425/281803-POG/1POG-18SZ/20250206T120106
wydzielenie planistyczne	https://www.gov.pl/zagospodarowanieprzestrzenne/app/StrefaPlanistyczna/PL.ZIPPZP.11425/281803-POG/1POG-19SZ/20260409T074617
wydzielenie planistyczne	https://www.gov.pl/zagospodarowanieprzestrzenne/app/StrefaPlanistyczna/PL.ZIPPZP.11425/281803-POG/1POG-20SZ/20260409T073231
wydzielenie planistyczne	https://www.gov.pl/zagospodarowanieprzestrzenne/app/StrefaPlanistyczna/PL.ZIPPZP.11425/281803-POG/1POG-21SZ/20260409T072701
wydzielenie planistyczne	https://www.gov.pl/zagospodarowanieprzestrzenne/app/StrefaPlanistyczna/PL.ZIPPZP.11425/281803-POG/1POG-22SZ/20260312T072131
wydzielenie planistyczne	https://www.gov.pl/zagospodarowanieprzestrzenne/app/StrefaPlanistyczna/PL.ZIPPZP.11425/281803-POG/1POG-23SZ/20250206T120106
wydzielenie planistyczne	https://www.gov.pl/zagospodarowanieprzestrzenne/app/StrefaPlanistyczna/PL.ZIPPZP.11425/281803-POG/1POG-24SZ/20250206T120106
wydzielenie planistyczne	https://www.gov.pl/zagospodarowanieprzestrzenne/app/StrefaPlanistyczna/PL.ZIPPZP.11425/281803-POG/1POG-25SZ/20250206T120106
wydzielenie planistyczne	https://www.gov.pl/zagospodarowanieprzestrzenne/app/StrefaPlanistyczna/PL.ZIPPZP.11425/281803-POG/1POG-26SZ/20260409T091051
wydzielenie planistyczne	https://www.gov.pl/zagospodarowanieprzestrzenne/app/StrefaPlanistyczna/PL.ZIPPZP.11425/281803-POG/1POG-27SZ/20250206T120106
wydzielenie planistyczne	https://www.gov.pl/zagospodarowanieprzestrzenne/app/StrefaPlanistyczna/PL.ZIPPZP.11425/281803-POG/1POG-28SZ/20260409T091245
wydzielenie planistyczne	https://www.gov.pl/zagospodarowanieprzestrzenne/app/StrefaPlanistyczna/PL.ZIPPZP.11425/281803-POG/1POG-29SZ/20260409T093017

wydzielenie planistyczne	https://www.gov.pl/zagospodarowanieprzestrzenne/app/StrefaPlanistyczna/PL.ZIPPZP.11425/281803-POG/1POG-30SZ/20260618T072954
wydzielenie planistyczne	https://www.gov.pl/zagospodarowanieprzestrzenne/app/StrefaPlanistyczna/PL.ZIPPZP.11425/281803-POG/1POG-31SZ/20260409T092744
wydzielenie planistyczne	https://www.gov.pl/zagospodarowanieprzestrzenne/app/StrefaPlanistyczna/PL.ZIPPZP.11425/281803-POG/1POG-32SZ/20250206T120106
wydzielenie planistyczne	https://www.gov.pl/zagospodarowanieprzestrzenne/app/StrefaPlanistyczna/PL.ZIPPZP.11425/281803-POG/1POG-33SZ/20250206T120106
wydzielenie planistyczne	https://www.gov.pl/zagospodarowanieprzestrzenne/app/StrefaPlanistyczna/PL.ZIPPZP.11425/281803-POG/1POG-34SZ/20250206T120106
wydzielenie planistyczne	https://www.gov.pl/zagospodarowanieprzestrzenne/app/StrefaPlanistyczna/PL.ZIPPZP.11425/281803-POG/1POG-35SZ/20260311T103219
wydzielenie planistyczne	https://www.gov.pl/zagospodarowanieprzestrzenne/app/StrefaPlanistyczna/PL.ZIPPZP.11425/281803-POG/1POG-36SZ/20250206T120106
wydzielenie planistyczne	https://www.gov.pl/zagospodarowanieprzestrzenne/app/StrefaPlanistyczna/PL.ZIPPZP.11425/281803-POG/1POG-37SZ/20250206T120106
wydzielenie planistyczne	https://www.gov.pl/zagospodarowanieprzestrzenne/app/StrefaPlanistyczna/PL.ZIPPZP.11425/281803-POG/1POG-38SZ/20260409T103633
wydzielenie planistyczne	https://www.gov.pl/zagospodarowanieprzestrzenne/app/StrefaPlanistyczna/PL.ZIPPZP.11425/281803-POG/1POG-39SZ/20260618T073914
wydzielenie planistyczne	https://www.gov.pl/zagospodarowanieprzestrzenne/app/StrefaPlanistyczna/PL.ZIPPZP.11425/281803-POG/1POG-40SZ/20250206T120106
wydzielenie planistyczne	https://www.gov.pl/zagospodarowanieprzestrzenne/app/StrefaPlanistyczna/PL.ZIPPZP.11425/281803-POG/1POG-41SZ/20260311T102112
wydzielenie planistyczne	https://www.gov.pl/zagospodarowanieprzestrzenne/app/StrefaPlanistyczna/PL.ZIPPZP.11425/281803-POG/1POG-42SZ/20250206T120106
wydzielenie planistyczne	https://www.gov.pl/zagospodarowanieprzestrzenne/app/StrefaPlanistyczna/PL.ZIPPZP.11425/281803-POG/1POG-43SZ/20250206T120106
wydzielenie planistyczne	https://www.gov.pl/zagospodarowanieprzestrzenne/app/StrefaPlanistyczna/PL.ZIPPZP.11425/281803-POG/1POG-44SZ/20250206T120106
wydzielenie planistyczne	https://www.gov.pl/zagospodarowanieprzestrzenne/app/StrefaPlanistyczna/PL.ZIPPZP.11425/281803-POG/1POG-45SZ/20260311T102112
wydzielenie planistyczne	https://www.gov.pl/zagospodarowanieprzestrzenne/app/StrefaPlanistyczna/PL.ZIPPZP.11425/281803-POG/1POG-46SZ/20260311T102111

wydzielenie planistyczne	https://www.gov.pl/zagospodarowanieprzestrzenne/app/StrefaPlanistyczna/PL.ZIPPZP.11425/281803-POG/1POG-47SZ/20250206T120106
wydzielenie planistyczne	https://www.gov.pl/zagospodarowanieprzestrzenne/app/StrefaPlanistyczna/PL.ZIPPZP.11425/281803-POG/1POG-48SZ/20250206T120106
wydzielenie planistyczne	https://www.gov.pl/zagospodarowanieprzestrzenne/app/StrefaPlanistyczna/PL.ZIPPZP.11425/281803-POG/1POG-49SZ/20260409T111053
wydzielenie planistyczne	https://www.gov.pl/zagospodarowanieprzestrzenne/app/StrefaPlanistyczna/PL.ZIPPZP.11425/281803-POG/1POG-50SZ/20250206T120106
wydzielenie planistyczne	https://www.gov.pl/zagospodarowanieprzestrzenne/app/StrefaPlanistyczna/PL.ZIPPZP.11425/281803-POG/1POG-51SZ/20250206T120106
wydzielenie planistyczne	https://www.gov.pl/zagospodarowanieprzestrzenne/app/StrefaPlanistyczna/PL.ZIPPZP.11425/281803-POG/1POG-52SZ/20250206T120106
wydzielenie planistyczne	https://www.gov.pl/zagospodarowanieprzestrzenne/app/StrefaPlanistyczna/PL.ZIPPZP.11425/281803-POG/1POG-53SZ/20250206T120106
wydzielenie planistyczne	https://www.gov.pl/zagospodarowanieprzestrzenne/app/StrefaPlanistyczna/PL.ZIPPZP.11425/281803-POG/1POG-54SZ/20250206T120106
wydzielenie planistyczne	https://www.gov.pl/zagospodarowanieprzestrzenne/app/StrefaPlanistyczna/PL.ZIPPZP.11425/281803-POG/1POG-55SZ/20260407T131649
wydzielenie planistyczne	https://www.gov.pl/zagospodarowanieprzestrzenne/app/StrefaPlanistyczna/PL.ZIPPZP.11425/281803-POG/1POG-56SZ/20250206T120106
wydzielenie planistyczne	https://www.gov.pl/zagospodarowanieprzestrzenne/app/StrefaPlanistyczna/PL.ZIPPZP.11425/281803-POG/1POG-57SZ/20250206T120106
wydzielenie planistyczne	https://www.gov.pl/zagospodarowanieprzestrzenne/app/StrefaPlanistyczna/PL.ZIPPZP.11425/281803-POG/1POG-58SZ/20250206T120106
wydzielenie planistyczne	https://www.gov.pl/zagospodarowanieprzestrzenne/app/StrefaPlanistyczna/PL.ZIPPZP.11425/281803-POG/1POG-59SZ/20260409T115506
wydzielenie planistyczne	https://www.gov.pl/zagospodarowanieprzestrzenne/app/StrefaPlanistyczna/PL.ZIPPZP.11425/281803-POG/1POG-60SZ/20250206T120106
wydzielenie planistyczne	https://www.gov.pl/zagospodarowanieprzestrzenne/app/StrefaPlanistyczna/PL.ZIPPZP.11425/281803-POG/1POG-61SZ/20250206T120106
wydzielenie planistyczne	https://www.gov.pl/zagospodarowanieprzestrzenne/app/StrefaPlanistyczna/PL.ZIPPZP.11425/281803-POG/1POG-62SZ/20250206T120106
wydzielenie planistyczne	https://www.gov.pl/zagospodarowanieprzestrzenne/app/StrefaPlanistyczna/PL.ZIPPZP.11425/281803-POG/1POG-63SZ/20250206T120106

wydzielenie planistyczne	https://www.gov.pl/zagospodarowanieprzestrzenne/app/StrefaPlanistyczna/PL.ZIPPZP.11425/281803-POG/1POG-64SZ/20250206T120106
wydzielenie planistyczne	https://www.gov.pl/zagospodarowanieprzestrzenne/app/StrefaPlanistyczna/PL.ZIPPZP.11425/281803-POG/1POG-65SZ/20250206T120106
wydzielenie planistyczne	https://www.gov.pl/zagospodarowanieprzestrzenne/app/StrefaPlanistyczna/PL.ZIPPZP.11425/281803-POG/1POG-66SZ/20260312T110830
wydzielenie planistyczne	https://www.gov.pl/zagospodarowanieprzestrzenne/app/StrefaPlanistyczna/PL.ZIPPZP.11425/281803-POG/1POG-67SZ/20250206T120106
wydzielenie planistyczne	https://www.gov.pl/zagospodarowanieprzestrzenne/app/StrefaPlanistyczna/PL.ZIPPZP.11425/281803-POG/1POG-68SZ/20250206T120106
wydzielenie planistyczne	https://www.gov.pl/zagospodarowanieprzestrzenne/app/StrefaPlanistyczna/PL.ZIPPZP.11425/281803-POG/1POG-69SZ/20250206T120106
wydzielenie planistyczne	https://www.gov.pl/zagospodarowanieprzestrzenne/app/StrefaPlanistyczna/PL.ZIPPZP.11425/281803-POG/1POG-70SZ/20250206T120106
wydzielenie planistyczne	https://www.gov.pl/zagospodarowanieprzestrzenne/app/StrefaPlanistyczna/PL.ZIPPZP.11425/281803-POG/1POG-71SZ/20250206T120106
wydzielenie planistyczne	https://www.gov.pl/zagospodarowanieprzestrzenne/app/StrefaPlanistyczna/PL.ZIPPZP.11425/281803-POG/1POG-72SZ/20250206T120106
wydzielenie planistyczne	https://www.gov.pl/zagospodarowanieprzestrzenne/app/StrefaPlanistyczna/PL.ZIPPZP.11425/281803-POG/1POG-73SZ/20260218T144501
wydzielenie planistyczne	https://www.gov.pl/zagospodarowanieprzestrzenne/app/StrefaPlanistyczna/PL.ZIPPZP.11425/281803-POG/1POG-74SZ/20250206T120106
wydzielenie planistyczne	https://www.gov.pl/zagospodarowanieprzestrzenne/app/StrefaPlanistyczna/PL.ZIPPZP.11425/281803-POG/1POG-75SZ/20250206T120106
wydzielenie planistyczne	https://www.gov.pl/zagospodarowanieprzestrzenne/app/StrefaPlanistyczna/PL.ZIPPZP.11425/281803-POG/1POG-76SZ/20250206T120106
wydzielenie planistyczne	https://www.gov.pl/zagospodarowanieprzestrzenne/app/StrefaPlanistyczna/PL.ZIPPZP.11425/281803-POG/1POG-77SZ/20250206T120106
wydzielenie planistyczne	https://www.gov.pl/zagospodarowanieprzestrzenne/app/StrefaPlanistyczna/PL.ZIPPZP.11425/281803-POG/1POG-78SZ/20250206T120106
wydzielenie planistyczne	https://www.gov.pl/zagospodarowanieprzestrzenne/app/StrefaPlanistyczna/PL.ZIPPZP.11425/281803-POG/1POG-79SZ/20260312T130343
wydzielenie planistyczne	https://www.gov.pl/zagospodarowanieprzestrzenne/app/StrefaPlanistyczna/PL.ZIPPZP.11425/281803-POG/1POG-80SZ/20250206T120106

wydzielenie planistyczne	https://www.gov.pl/zagospodarowanieprzestrzenne/app/StrefaPlanistyczna/PL.ZIPPZP.11425/281803-POG/1POG-81SZ/20250206T120106
wydzielenie planistyczne	https://www.gov.pl/zagospodarowanieprzestrzenne/app/StrefaPlanistyczna/PL.ZIPPZP.11425/281803-POG/1POG-82SZ/20250206T120106
wydzielenie planistyczne	https://www.gov.pl/zagospodarowanieprzestrzenne/app/StrefaPlanistyczna/PL.ZIPPZP.11425/281803-POG/1POG-83SZ/20250206T120106
wydzielenie planistyczne	https://www.gov.pl/zagospodarowanieprzestrzenne/app/StrefaPlanistyczna/PL.ZIPPZP.11425/281803-POG/1POG-84SZ/20250206T120106
wydzielenie planistyczne	https://www.gov.pl/zagospodarowanieprzestrzenne/app/StrefaPlanistyczna/PL.ZIPPZP.11425/281803-POG/1POG-85SZ/20250206T120106
wydzielenie planistyczne	https://www.gov.pl/zagospodarowanieprzestrzenne/app/StrefaPlanistyczna/PL.ZIPPZP.11425/281803-POG/1POG-86SZ/20260616T135031
wydzielenie planistyczne	https://www.gov.pl/zagospodarowanieprzestrzenne/app/StrefaPlanistyczna/PL.ZIPPZP.11425/281803-POG/1POG-87SZ/20260409T102943
wydzielenie planistyczne	https://www.gov.pl/zagospodarowanieprzestrzenne/app/StrefaPlanistyczna/PL.ZIPPZP.11425/281803-POG/1POG-88SZ/20250206T120106
wydzielenie planistyczne	https://www.gov.pl/zagospodarowanieprzestrzenne/app/StrefaPlanistyczna/PL.ZIPPZP.11425/281803-POG/1POG-89SZ/20250206T120106
wydzielenie planistyczne	https://www.gov.pl/zagospodarowanieprzestrzenne/app/StrefaPlanistyczna/PL.ZIPPZP.11425/281803-POG/1POG-90SZ/20260312T072233
wydzielenie planistyczne	https://www.gov.pl/zagospodarowanieprzestrzenne/app/StrefaPlanistyczna/PL.ZIPPZP.11425/281803-POG/1POG-91SZ/20250206T120106
wydzielenie planistyczne	https://www.gov.pl/zagospodarowanieprzestrzenne/app/StrefaPlanistyczna/PL.ZIPPZP.11425/281803-POG/1POG-92SZ/20260409T105223
wydzielenie planistyczne	https://www.gov.pl/zagospodarowanieprzestrzenne/app/StrefaPlanistyczna/PL.ZIPPZP.11425/281803-POG/1POG-93SZ/20260618T082522
wydzielenie planistyczne	https://www.gov.pl/zagospodarowanieprzestrzenne/app/StrefaPlanistyczna/PL.ZIPPZP.11425/281803-POG/1POG-94SZ/20260409T113302
wydzielenie planistyczne	https://www.gov.pl/zagospodarowanieprzestrzenne/app/StrefaPlanistyczna/PL.ZIPPZP.11425/281803-POG/1POG-95SZ/20250206T120106
wydzielenie planistyczne	https://www.gov.pl/zagospodarowanieprzestrzenne/app/StrefaPlanistyczna/PL.ZIPPZP.11425/281803-POG/1POG-96SZ/20250206T120106
wydzielenie planistyczne	https://www.gov.pl/zagospodarowanieprzestrzenne/app/StrefaPlanistyczna/PL.ZIPPZP.11425/281803-POG/1POG-97SZ/20250206T120106

wydzielenie planistyczne	https://www.gov.pl/zagospodarowanieprzestrzenne/app/StrefaPlanistyczna/PL.ZIPPZP.11425/281803-POG/1POG-98SZ/20260409T121552
wydzielenie planistyczne	https://www.gov.pl/zagospodarowanieprzestrzenne/app/StrefaPlanistyczna/PL.ZIPPZP.11425/281803-POG/1POG-99SZ/20260409T121821
wydzielenie planistyczne	https://www.gov.pl/zagospodarowanieprzestrzenne/app/StrefaPlanistyczna/PL.ZIPPZP.11425/281803-POG/1POG-100SZ/20250206T120106
wydzielenie planistyczne	https://www.gov.pl/zagospodarowanieprzestrzenne/app/StrefaPlanistyczna/PL.ZIPPZP.11425/281803-POG/1POG-101SZ/20260409T122255
wydzielenie planistyczne	https://www.gov.pl/zagospodarowanieprzestrzenne/app/StrefaPlanistyczna/PL.ZIPPZP.11425/281803-POG/1POG-102SZ/20250206T120106
wydzielenie planistyczne	https://www.gov.pl/zagospodarowanieprzestrzenne/app/StrefaPlanistyczna/PL.ZIPPZP.11425/281803-POG/1POG-103SZ/20250206T120106
wydzielenie planistyczne	https://www.gov.pl/zagospodarowanieprzestrzenne/app/StrefaPlanistyczna/PL.ZIPPZP.11425/281803-POG/1POG-104SZ/20260312T130423
wydzielenie planistyczne	https://www.gov.pl/zagospodarowanieprzestrzenne/app/StrefaPlanistyczna/PL.ZIPPZP.11425/281803-POG/1POG-105SZ/20250206T120106
wydzielenie planistyczne	https://www.gov.pl/zagospodarowanieprzestrzenne/app/StrefaPlanistyczna/PL.ZIPPZP.11425/281803-POG/1POG-106SZ/20250206T120106
wydzielenie planistyczne	https://www.gov.pl/zagospodarowanieprzestrzenne/app/StrefaPlanistyczna/PL.ZIPPZP.11425/281803-POG/1POG-107SZ/20250206T120106
wydzielenie planistyczne	https://www.gov.pl/zagospodarowanieprzestrzenne/app/StrefaPlanistyczna/PL.ZIPPZP.11425/281803-POG/1POG-108SZ/20250206T120106
wydzielenie planistyczne	https://www.gov.pl/zagospodarowanieprzestrzenne/app/StrefaPlanistyczna/PL.ZIPPZP.11425/281803-POG/1POG-109SZ/20260409T083120
wydzielenie planistyczne	https://www.gov.pl/zagospodarowanieprzestrzenne/app/StrefaPlanistyczna/PL.ZIPPZP.11425/281803-POG/1POG-110SZ/20260311T103220
wydzielenie planistyczne	https://www.gov.pl/zagospodarowanieprzestrzenne/app/StrefaPlanistyczna/PL.ZIPPZP.11425/281803-POG/1POG-111SZ/20260611T122627
wydzielenie planistyczne	https://www.gov.pl/zagospodarowanieprzestrzenne/app/StrefaPlanistyczna/PL.ZIPPZP.11425/281803-POG/1POG-112SZ/20260904T103257
wydzielenie planistyczne	https://www.gov.pl/zagospodarowanieprzestrzenne/app/StrefaPlanistyczna/PL.ZIPPZP.11425/281803-POG/1POG-113SZ/20260312T085055
wydzielenie planistyczne	https://www.gov.pl/zagospodarowanieprzestrzenne/app/StrefaPlanistyczna/PL.ZIPPZP.11425/281803-POG/1POG-114SZ/20250206T120106

wydzielenie planistyczne	https://www.gov.pl/zagospodarowanieprzestrzenne/app/StrefaPlanistyczna/PL.ZIPPZP.11425/281803-POG/1POG-115SZ/20260312T111503
wydzielenie planistyczne	https://www.gov.pl/zagospodarowanieprzestrzenne/app/StrefaPlanistyczna/PL.ZIPPZP.11425/281803-POG/1POG-116SZ/20250206T120106
wydzielenie planistyczne	https://www.gov.pl/zagospodarowanieprzestrzenne/app/StrefaPlanistyczna/PL.ZIPPZP.11425/281803-POG/1POG-117SZ/20250206T120106
wydzielenie planistyczne	https://www.gov.pl/zagospodarowanieprzestrzenne/app/StrefaPlanistyczna/PL.ZIPPZP.11425/281803-POG/1POG-118SZ/20250206T120106
wydzielenie planistyczne	https://www.gov.pl/zagospodarowanieprzestrzenne/app/StrefaPlanistyczna/PL.ZIPPZP.11425/281803-POG/1POG-119SZ/20260312T111242
wydzielenie planistyczne	https://www.gov.pl/zagospodarowanieprzestrzenne/app/StrefaPlanistyczna/PL.ZIPPZP.11425/281803-POG/1POG-120SZ/20260409T123308
wydzielenie planistyczne	https://www.gov.pl/zagospodarowanieprzestrzenne/app/StrefaPlanistyczna/PL.ZIPPZP.11425/281803-POG/1POG-121SZ/20250206T120106
wydzielenie planistyczne	https://www.gov.pl/zagospodarowanieprzestrzenne/app/StrefaPlanistyczna/PL.ZIPPZP.11425/281803-POG/1POG-122SZ/20250206T120106
wydzielenie planistyczne	https://www.gov.pl/zagospodarowanieprzestrzenne/app/StrefaPlanistyczna/PL.ZIPPZP.11425/281803-POG/1POG-123SZ/20260220T121546
wydzielenie planistyczne	https://www.gov.pl/zagospodarowanieprzestrzenne/app/StrefaPlanistyczna/PL.ZIPPZP.11425/281803-POG/1POG-124SZ/20250206T120106
wydzielenie planistyczne	https://www.gov.pl/zagospodarowanieprzestrzenne/app/StrefaPlanistyczna/PL.ZIPPZP.11425/281803-POG/1POG-125SZ/20250206T120106
wydzielenie planistyczne	https://www.gov.pl/zagospodarowanieprzestrzenne/app/StrefaPlanistyczna/PL.ZIPPZP.11425/281803-POG/1POG-126SZ/20260409T131032
wydzielenie planistyczne	https://www.gov.pl/zagospodarowanieprzestrzenne/app/StrefaPlanistyczna/PL.ZIPPZP.11425/281803-POG/1POG-127SZ/20250206T120106
wydzielenie planistyczne	https://www.gov.pl/zagospodarowanieprzestrzenne/app/StrefaPlanistyczna/PL.ZIPPZP.11425/281803-POG/1POG-128SZ/20260413T065909
wydzielenie planistyczne	https://www.gov.pl/zagospodarowanieprzestrzenne/app/StrefaPlanistyczna/PL.ZIPPZP.11425/281803-POG/1POG-129SZ/20260413T065753
wydzielenie planistyczne	https://www.gov.pl/zagospodarowanieprzestrzenne/app/StrefaPlanistyczna/PL.ZIPPZP.11425/281803-POG/1POG-130SZ/20250206T120106
wydzielenie planistyczne	https://www.gov.pl/zagospodarowanieprzestrzenne/app/StrefaPlanistyczna/PL.ZIPPZP.11425/281803-POG/1POG-131SZ/20250206T120106

wydzielenie planistyczne	https://www.gov.pl/zagospodarowanieprzestrzenne/app/StrefaPlanistyczna/PL.ZIPPZP.11425/281803-POG/1POG-132SZ/20250206T120106
wydzielenie planistyczne	https://www.gov.pl/zagospodarowanieprzestrzenne/app/StrefaPlanistyczna/PL.ZIPPZP.11425/281803-POG/1POG-133SZ/20250206T120106
wydzielenie planistyczne	https://www.gov.pl/zagospodarowanieprzestrzenne/app/StrefaPlanistyczna/PL.ZIPPZP.11425/281803-POG/1POG-134SZ/20250206T120106
wydzielenie planistyczne	https://www.gov.pl/zagospodarowanieprzestrzenne/app/StrefaPlanistyczna/PL.ZIPPZP.11425/281803-POG/1POG-135SZ/20250206T120106
wydzielenie planistyczne	https://www.gov.pl/zagospodarowanieprzestrzenne/app/StrefaPlanistyczna/PL.ZIPPZP.11425/281803-POG/1POG-136SZ/20260410T071743
wydzielenie planistyczne	https://www.gov.pl/zagospodarowanieprzestrzenne/app/StrefaPlanistyczna/PL.ZIPPZP.11425/281803-POG/1POG-137SZ/20250206T120106
wydzielenie planistyczne	https://www.gov.pl/zagospodarowanieprzestrzenne/app/StrefaPlanistyczna/PL.ZIPPZP.11425/281803-POG/1POG-138SZ/20250206T120106
wydzielenie planistyczne	https://www.gov.pl/zagospodarowanieprzestrzenne/app/StrefaPlanistyczna/PL.ZIPPZP.11425/281803-POG/1POG-139SZ/20250206T120106
wydzielenie planistyczne	https://www.gov.pl/zagospodarowanieprzestrzenne/app/StrefaPlanistyczna/PL.ZIPPZP.11425/281803-POG/1POG-140SZ/20250206T120106
wydzielenie planistyczne	https://www.gov.pl/zagospodarowanieprzestrzenne/app/StrefaPlanistyczna/PL.ZIPPZP.11425/281803-POG/1POG-141SZ/20250206T120106
wydzielenie planistyczne	https://www.gov.pl/zagospodarowanieprzestrzenne/app/StrefaPlanistyczna/PL.ZIPPZP.11425/281803-POG/1POG-142SZ/20250206T120106
wydzielenie planistyczne	https://www.gov.pl/zagospodarowanieprzestrzenne/app/StrefaPlanistyczna/PL.ZIPPZP.11425/281803-POG/1POG-143SZ/20250206T120106
wydzielenie planistyczne	https://www.gov.pl/zagospodarowanieprzestrzenne/app/StrefaPlanistyczna/PL.ZIPPZP.11425/281803-POG/1POG-144SZ/20250206T120106
wydzielenie planistyczne	https://www.gov.pl/zagospodarowanieprzestrzenne/app/StrefaPlanistyczna/PL.ZIPPZP.11425/281803-POG/1POG-145SZ/20250206T120106
wydzielenie planistyczne	https://www.gov.pl/zagospodarowanieprzestrzenne/app/StrefaPlanistyczna/PL.ZIPPZP.11425/281803-POG/1POG-146SZ/20250206T120106
wydzielenie planistyczne	https://www.gov.pl/zagospodarowanieprzestrzenne/app/StrefaPlanistyczna/PL.ZIPPZP.11425/281803-POG/1POG-147SZ/20260413T064512
wydzielenie planistyczne	https://www.gov.pl/zagospodarowanieprzestrzenne/app/StrefaPlanistyczna/PL.ZIPPZP.11425/281803-POG/1POG-148SZ/20260408T062222

wydzielenie planistyczne	https://www.gov.pl/zagospodarowanieprzestrzenne/app/StrefaPlanistyczna/PL.ZIPPZP.11425/281803-POG/1POG-149SZ/20250206T120106
wydzielenie planistyczne	https://www.gov.pl/zagospodarowanieprzestrzenne/app/StrefaPlanistyczna/PL.ZIPPZP.11425/281803-POG/1POG-150SZ/20260408T055511
wydzielenie planistyczne	https://www.gov.pl/zagospodarowanieprzestrzenne/app/StrefaPlanistyczna/PL.ZIPPZP.11425/281803-POG/1POG-151SZ/20250206T120106
wydzielenie planistyczne	https://www.gov.pl/zagospodarowanieprzestrzenne/app/StrefaPlanistyczna/PL.ZIPPZP.11425/281803-POG/1POG-152SZ/20250206T120106
wydzielenie planistyczne	https://www.gov.pl/zagospodarowanieprzestrzenne/app/StrefaPlanistyczna/PL.ZIPPZP.11425/281803-POG/1POG-153SZ/20250206T120106
wydzielenie planistyczne	https://www.gov.pl/zagospodarowanieprzestrzenne/app/StrefaPlanistyczna/PL.ZIPPZP.11425/281803-POG/1POG-154SZ/20260409T072419
wydzielenie planistyczne	https://www.gov.pl/zagospodarowanieprzestrzenne/app/StrefaPlanistyczna/PL.ZIPPZP.11425/281803-POG/1POG-155SZ/20250206T120106
wydzielenie planistyczne	https://www.gov.pl/zagospodarowanieprzestrzenne/app/StrefaPlanistyczna/PL.ZIPPZP.11425/281803-POG/1POG-156SZ/20260409T071217
wydzielenie planistyczne	https://www.gov.pl/zagospodarowanieprzestrzenne/app/StrefaPlanistyczna/PL.ZIPPZP.11425/281803-POG/1POG-157SZ/20260409T071432
wydzielenie planistyczne	https://www.gov.pl/zagospodarowanieprzestrzenne/app/StrefaPlanistyczna/PL.ZIPPZP.11425/281803-POG/1POG-158SZ/20250206T120106
wydzielenie planistyczne	https://www.gov.pl/zagospodarowanieprzestrzenne/app/StrefaPlanistyczna/PL.ZIPPZP.11425/281803-POG/1POG-159SZ/20250206T120106
wydzielenie planistyczne	https://www.gov.pl/zagospodarowanieprzestrzenne/app/StrefaPlanistyczna/PL.ZIPPZP.11425/281803-POG/1POG-160SZ/20260220T130017
wydzielenie planistyczne	https://www.gov.pl/zagospodarowanieprzestrzenne/app/StrefaPlanistyczna/PL.ZIPPZP.11425/281803-POG/1POG-161SZ/20260220T125937
wydzielenie planistyczne	https://www.gov.pl/zagospodarowanieprzestrzenne/app/StrefaPlanistyczna/PL.ZIPPZP.11425/281803-POG/1POG-162SZ/20260410T075214
wydzielenie planistyczne	https://www.gov.pl/zagospodarowanieprzestrzenne/app/StrefaPlanistyczna/PL.ZIPPZP.11425/281803-POG/1POG-163SZ/20260312T112703
wydzielenie planistyczne	https://www.gov.pl/zagospodarowanieprzestrzenne/app/StrefaPlanistyczna/PL.ZIPPZP.11425/281803-POG/1POG-164SZ/20250206T120106
wydzielenie planistyczne	https://www.gov.pl/zagospodarowanieprzestrzenne/app/StrefaPlanistyczna/PL.ZIPPZP.11425/281803-POG/1POG-165SZ/20250206T120106

wydzielenie planistyczne	https://www.gov.pl/zagospodarowanieprzestrzenne/app/StrefaPlanistyczna/PL.ZIPPZP.11425/281803-POG/1POG-166SZ/20250206T120106
wydzielenie planistyczne	https://www.gov.pl/zagospodarowanieprzestrzenne/app/StrefaPlanistyczna/PL.ZIPPZP.11425/281803-POG/1POG-167SZ/20250206T120106
wydzielenie planistyczne	https://www.gov.pl/zagospodarowanieprzestrzenne/app/StrefaPlanistyczna/PL.ZIPPZP.11425/281803-POG/1POG-168SZ/20250206T120106
wydzielenie planistyczne	https://www.gov.pl/zagospodarowanieprzestrzenne/app/StrefaPlanistyczna/PL.ZIPPZP.11425/281803-POG/1POG-169SZ/20250206T120106
wydzielenie planistyczne	https://www.gov.pl/zagospodarowanieprzestrzenne/app/StrefaPlanistyczna/PL.ZIPPZP.11425/281803-POG/1POG-170SZ/20260312T130246
wydzielenie planistyczne	https://www.gov.pl/zagospodarowanieprzestrzenne/app/StrefaPlanistyczna/PL.ZIPPZP.11425/281803-POG/1POG-171SZ/20250206T120106
wydzielenie planistyczne	https://www.gov.pl/zagospodarowanieprzestrzenne/app/StrefaPlanistyczna/PL.ZIPPZP.11425/281803-POG/1POG-172SZ/20250206T120106
wydzielenie planistyczne	https://www.gov.pl/zagospodarowanieprzestrzenne/app/StrefaPlanistyczna/PL.ZIPPZP.11425/281803-POG/1POG-173SZ/20250206T120106
wydzielenie planistyczne	https://www.gov.pl/zagospodarowanieprzestrzenne/app/StrefaPlanistyczna/PL.ZIPPZP.11425/281803-POG/1POG-174SZ/20250206T120106
wydzielenie planistyczne	https://www.gov.pl/zagospodarowanieprzestrzenne/app/StrefaPlanistyczna/PL.ZIPPZP.11425/281803-POG/1POG-175SZ/20250206T120106
wydzielenie planistyczne	https://www.gov.pl/zagospodarowanieprzestrzenne/app/StrefaPlanistyczna/PL.ZIPPZP.11425/281803-POG/1POG-176SZ/20260220T124543
wydzielenie planistyczne	https://www.gov.pl/zagospodarowanieprzestrzenne/app/StrefaPlanistyczna/PL.ZIPPZP.11425/281803-POG/1POG-177SZ/20250206T120106
wydzielenie planistyczne	https://www.gov.pl/zagospodarowanieprzestrzenne/app/StrefaPlanistyczna/PL.ZIPPZP.11425/281803-POG/1POG-178SZ/20250206T120106
wydzielenie planistyczne	https://www.gov.pl/zagospodarowanieprzestrzenne/app/StrefaPlanistyczna/PL.ZIPPZP.11425/281803-POG/1POG-179SZ/20250206T120106
wydzielenie planistyczne	https://www.gov.pl/zagospodarowanieprzestrzenne/app/StrefaPlanistyczna/PL.ZIPPZP.11425/281803-POG/1POG-180SZ/20250206T120106
wydzielenie planistyczne	https://www.gov.pl/zagospodarowanieprzestrzenne/app/StrefaPlanistyczna/PL.ZIPPZP.11425/281803-POG/1POG-181SZ/20260220T124234
wydzielenie planistyczne	https://www.gov.pl/zagospodarowanieprzestrzenne/app/StrefaPlanistyczna/PL.ZIPPZP.11425/281803-POG/1POG-182SZ/20250206T120106

wydzielenie planistyczne	https://www.gov.pl/zagospodarowanieprzestrzenne/app/StrefaPlanistyczna/PL.ZIPPZP.11425/281803-POG/1POG-183SZ/20250206T120106
wydzielenie planistyczne	https://www.gov.pl/zagospodarowanieprzestrzenne/app/StrefaPlanistyczna/PL.ZIPPZP.11425/281803-POG/1POG-184SZ/20250206T120106
wydzielenie planistyczne	https://www.gov.pl/zagospodarowanieprzestrzenne/app/StrefaPlanistyczna/PL.ZIPPZP.11425/281803-POG/1POG-185SZ/20250206T120106
wydzielenie planistyczne	https://www.gov.pl/zagospodarowanieprzestrzenne/app/StrefaPlanistyczna/PL.ZIPPZP.11425/281803-POG/1POG-186SZ/20250206T120106
wydzielenie planistyczne	https://www.gov.pl/zagospodarowanieprzestrzenne/app/StrefaPlanistyczna/PL.ZIPPZP.11425/281803-POG/1POG-187SZ/20250206T120106
wydzielenie planistyczne	https://www.gov.pl/zagospodarowanieprzestrzenne/app/StrefaPlanistyczna/PL.ZIPPZP.11425/281803-POG/1POG-188SZ/20250206T120106
wydzielenie planistyczne	https://www.gov.pl/zagospodarowanieprzestrzenne/app/StrefaPlanistyczna/PL.ZIPPZP.11425/281803-POG/1POG-189SZ/20250206T120106
wydzielenie planistyczne	https://www.gov.pl/zagospodarowanieprzestrzenne/app/StrefaPlanistyczna/PL.ZIPPZP.11425/281803-POG/1POG-190SZ/20250206T120106
wydzielenie planistyczne	https://www.gov.pl/zagospodarowanieprzestrzenne/app/StrefaPlanistyczna/PL.ZIPPZP.11425/281803-POG/1POG-191SZ/20250206T120106
wydzielenie planistyczne	https://www.gov.pl/zagospodarowanieprzestrzenne/app/StrefaPlanistyczna/PL.ZIPPZP.11425/281803-POG/1POG-192SZ/20250206T120106
wydzielenie planistyczne	https://www.gov.pl/zagospodarowanieprzestrzenne/app/StrefaPlanistyczna/PL.ZIPPZP.11425/281803-POG/1POG-193SZ/20260313T102855
wydzielenie planistyczne	https://www.gov.pl/zagospodarowanieprzestrzenne/app/StrefaPlanistyczna/PL.ZIPPZP.11425/281803-POG/1POG-194SZ/20260310T122050
wydzielenie planistyczne	https://www.gov.pl/zagospodarowanieprzestrzenne/app/StrefaPlanistyczna/PL.ZIPPZP.11425/281803-POG/1POG-195SZ/20250206T120106
wydzielenie planistyczne	https://www.gov.pl/zagospodarowanieprzestrzenne/app/StrefaPlanistyczna/PL.ZIPPZP.11425/281803-POG/1POG-196SZ/20260617T121152
wydzielenie planistyczne	https://www.gov.pl/zagospodarowanieprzestrzenne/app/StrefaPlanistyczna/PL.ZIPPZP.11425/281803-POG/1POG-197SZ/20260409T065238
wydzielenie planistyczne	https://www.gov.pl/zagospodarowanieprzestrzenne/app/StrefaPlanistyczna/PL.ZIPPZP.11425/281803-POG/1POG-198SZ/20260312T083317
wydzielenie planistyczne	https://www.gov.pl/zagospodarowanieprzestrzenne/app/StrefaPlanistyczna/PL.ZIPPZP.11425/281803-POG/1POG-199SZ/20260220T135357

wydzielenie planistyczne	https://www.gov.pl/zagospodarowanieprzestrzenne/app/StrefaPlanistyczna/PL.ZIPPZP.11425/281803-POG/1POG-200SZ/20260707T093234
wydzielenie planistyczne	https://www.gov.pl/zagospodarowanieprzestrzenne/app/StrefaPlanistyczna/PL.ZIPPZP.11425/281803-POG/1POG-201SZ/20250206T120106
wydzielenie planistyczne	https://www.gov.pl/zagospodarowanieprzestrzenne/app/StrefaPlanistyczna/PL.ZIPPZP.11425/281803-POG/1POG-202SZ/20250206T120106
wydzielenie planistyczne	https://www.gov.pl/zagospodarowanieprzestrzenne/app/StrefaPlanistyczna/PL.ZIPPZP.11425/281803-POG/1POG-203SZ/20260220T131127
wydzielenie planistyczne	https://www.gov.pl/zagospodarowanieprzestrzenne/app/StrefaPlanistyczna/PL.ZIPPZP.11425/281803-POG/1POG-204SZ/20260413T071527
wydzielenie planistyczne	https://www.gov.pl/zagospodarowanieprzestrzenne/app/StrefaPlanistyczna/PL.ZIPPZP.11425/281803-POG/1POG-205SZ/20250206T120106
wydzielenie planistyczne	https://www.gov.pl/zagospodarowanieprzestrzenne/app/StrefaPlanistyczna/PL.ZIPPZP.11425/281803-POG/1POG-206SZ/20260415T115721
wydzielenie planistyczne	https://www.gov.pl/zagospodarowanieprzestrzenne/app/StrefaPlanistyczna/PL.ZIPPZP.11425/281803-POG/1POG-207SZ/20250206T120106
wydzielenie planistyczne	https://www.gov.pl/zagospodarowanieprzestrzenne/app/StrefaPlanistyczna/PL.ZIPPZP.11425/281803-POG/1POG-208SZ/20250206T120106
wydzielenie planistyczne	https://www.gov.pl/zagospodarowanieprzestrzenne/app/StrefaPlanistyczna/PL.ZIPPZP.11425/281803-POG/1POG-209SZ/20250206T120106
wydzielenie planistyczne	https://www.gov.pl/zagospodarowanieprzestrzenne/app/StrefaPlanistyczna/PL.ZIPPZP.11425/281803-POG/1POG-210SZ/20250206T120106
wydzielenie planistyczne	https://www.gov.pl/zagospodarowanieprzestrzenne/app/StrefaPlanistyczna/PL.ZIPPZP.11425/281803-POG/1POG-211SZ/20250206T120106
wydzielenie planistyczne	https://www.gov.pl/zagospodarowanieprzestrzenne/app/StrefaPlanistyczna/PL.ZIPPZP.11425/281803-POG/1POG-212SZ/20250206T120106
wydzielenie planistyczne	https://www.gov.pl/zagospodarowanieprzestrzenne/app/StrefaPlanistyczna/PL.ZIPPZP.11425/281803-POG/1POG-213SZ/20250206T120106
wydzielenie planistyczne	https://www.gov.pl/zagospodarowanieprzestrzenne/app/StrefaPlanistyczna/PL.ZIPPZP.11425/281803-POG/1POG-214SZ/20260410T123808
wydzielenie planistyczne	https://www.gov.pl/zagospodarowanieprzestrzenne/app/StrefaPlanistyczna/PL.ZIPPZP.11425/281803-POG/1POG-215SZ/20260410T123511
wydzielenie planistyczne	https://www.gov.pl/zagospodarowanieprzestrzenne/app/StrefaPlanistyczna/PL.ZIPPZP.11425/281803-POG/1POG-216SZ/20250206T120106

wydzielenie planistyczne	https://www.gov.pl/zagospodarowanieprzestrzenne/app/StrefaPlanistyczna/PL.ZIPPZP.11425/281803-POG/1POG-217SZ/20250206T120106
wydzielenie planistyczne	https://www.gov.pl/zagospodarowanieprzestrzenne/app/StrefaPlanistyczna/PL.ZIPPZP.11425/281803-POG/1POG-218SZ/20250206T120106
wydzielenie planistyczne	https://www.gov.pl/zagospodarowanieprzestrzenne/app/StrefaPlanistyczna/PL.ZIPPZP.11425/281803-POG/1POG-219SZ/20250206T120106
wydzielenie planistyczne	https://www.gov.pl/zagospodarowanieprzestrzenne/app/StrefaPlanistyczna/PL.ZIPPZP.11425/281803-POG/1POG-220SZ/20250206T120106
wydzielenie planistyczne	https://www.gov.pl/zagospodarowanieprzestrzenne/app/StrefaPlanistyczna/PL.ZIPPZP.11425/281803-POG/1POG-221SZ/20250206T120106
wydzielenie planistyczne	https://www.gov.pl/zagospodarowanieprzestrzenne/app/StrefaPlanistyczna/PL.ZIPPZP.11425/281803-POG/1POG-222SZ/20250206T120106
wydzielenie planistyczne	https://www.gov.pl/zagospodarowanieprzestrzenne/app/StrefaPlanistyczna/PL.ZIPPZP.11425/281803-POG/1POG-223SZ/20260312T111614
wydzielenie planistyczne	https://www.gov.pl/zagospodarowanieprzestrzenne/app/StrefaPlanistyczna/PL.ZIPPZP.11425/281803-POG/1POG-224SZ/20250206T120106
wydzielenie planistyczne	https://www.gov.pl/zagospodarowanieprzestrzenne/app/StrefaPlanistyczna/PL.ZIPPZP.11425/281803-POG/1POG-225SZ/20250206T120106
wydzielenie planistyczne	https://www.gov.pl/zagospodarowanieprzestrzenne/app/StrefaPlanistyczna/PL.ZIPPZP.11425/281803-POG/1POG-226SZ/20260709T105834
wydzielenie planistyczne	https://www.gov.pl/zagospodarowanieprzestrzenne/app/StrefaPlanistyczna/PL.ZIPPZP.11425/281803-POG/1POG-227SZ/20260615T072325
wydzielenie planistyczne	https://www.gov.pl/zagospodarowanieprzestrzenne/app/StrefaPlanistyczna/PL.ZIPPZP.11425/281803-POG/1POG-228SZ/20260312T072352
wydzielenie planistyczne	https://www.gov.pl/zagospodarowanieprzestrzenne/app/StrefaPlanistyczna/PL.ZIPPZP.11425/281803-POG/1POG-229SZ/20260409T065547
wydzielenie planistyczne	https://www.gov.pl/zagospodarowanieprzestrzenne/app/StrefaPlanistyczna/PL.ZIPPZP.11425/281803-POG/1POG-230SZ/20250206T120106
wydzielenie planistyczne	https://www.gov.pl/zagospodarowanieprzestrzenne/app/StrefaPlanistyczna/PL.ZIPPZP.11425/281803-POG/1POG-231SZ/20260312T084004
wydzielenie planistyczne	https://www.gov.pl/zagospodarowanieprzestrzenne/app/StrefaPlanistyczna/PL.ZIPPZP.11425/281803-POG/1POG-232SZ/20250206T120106
wydzielenie planistyczne	https://www.gov.pl/zagospodarowanieprzestrzenne/app/StrefaPlanistyczna/PL.ZIPPZP.11425/281803-POG/1POG-233SZ/20260312T071740

wydzielenie planistyczne	https://www.gov.pl/zagospodarowanieprzestrzenne/app/StrefaPlanistyczna/PL.ZIPPZP.11425/281803-POG/1POG-234SZ/20260410T082140
wydzielenie planistyczne	https://www.gov.pl/zagospodarowanieprzestrzenne/app/StrefaPlanistyczna/PL.ZIPPZP.11425/281803-POG/1POG-235SZ/20260617T121511
wydzielenie planistyczne	https://www.gov.pl/zagospodarowanieprzestrzenne/app/StrefaPlanistyczna/PL.ZIPPZP.11425/281803-POG/1POG-236SZ/20260410T073128
wydzielenie planistyczne	https://www.gov.pl/zagospodarowanieprzestrzenne/app/StrefaPlanistyczna/PL.ZIPPZP.11425/281803-POG/1POG-237SZ/20250206T120106
wydzielenie planistyczne	https://www.gov.pl/zagospodarowanieprzestrzenne/app/StrefaPlanistyczna/PL.ZIPPZP.11425/281803-POG/1POG-238SZ/20260220T134520
wydzielenie planistyczne	https://www.gov.pl/zagospodarowanieprzestrzenne/app/StrefaPlanistyczna/PL.ZIPPZP.11425/281803-POG/1POG-239SZ/20250206T120106
wydzielenie planistyczne	https://www.gov.pl/zagospodarowanieprzestrzenne/app/StrefaPlanistyczna/PL.ZIPPZP.11425/281803-POG/1POG-240SZ/20250206T120106
wydzielenie planistyczne	https://www.gov.pl/zagospodarowanieprzestrzenne/app/StrefaPlanistyczna/PL.ZIPPZP.11425/281803-POG/1POG-241SZ/20250206T120106
wydzielenie planistyczne	https://www.gov.pl/zagospodarowanieprzestrzenne/app/StrefaPlanistyczna/PL.ZIPPZP.11425/281803-POG/1POG-242SZ/20250206T120106
wydzielenie planistyczne	https://www.gov.pl/zagospodarowanieprzestrzenne/app/StrefaPlanistyczna/PL.ZIPPZP.11425/281803-POG/1POG-243SZ/20250206T120106
wydzielenie planistyczne	https://www.gov.pl/zagospodarowanieprzestrzenne/app/StrefaPlanistyczna/PL.ZIPPZP.11425/281803-POG/1POG-244SZ/20250206T120106
wydzielenie planistyczne	https://www.gov.pl/zagospodarowanieprzestrzenne/app/StrefaPlanistyczna/PL.ZIPPZP.11425/281803-POG/1POG-245SZ/20250206T120106
wydzielenie planistyczne	https://www.gov.pl/zagospodarowanieprzestrzenne/app/StrefaPlanistyczna/PL.ZIPPZP.11425/281803-POG/1POG-246SZ/20250206T120106
wydzielenie planistyczne	https://www.gov.pl/zagospodarowanieprzestrzenne/app/StrefaPlanistyczna/PL.ZIPPZP.11425/281803-POG/1POG-247SZ/20250206T120106
wydzielenie planistyczne	https://www.gov.pl/zagospodarowanieprzestrzenne/app/StrefaPlanistyczna/PL.ZIPPZP.11425/281803-POG/1POG-248SZ/20250206T120106
wydzielenie planistyczne	https://www.gov.pl/zagospodarowanieprzestrzenne/app/StrefaPlanistyczna/PL.ZIPPZP.11425/281803-POG/1POG-249SZ/20250206T120106
wydzielenie planistyczne	https://www.gov.pl/zagospodarowanieprzestrzenne/app/StrefaPlanistyczna/PL.ZIPPZP.11425/281803-POG/1POG-250SZ/20260312T125506

wydzielenie planistyczne	https://www.gov.pl/zagospodarowanieprzestrzenne/app/StrefaPlanistyczna/PL.ZIPPZP.11425/281803-POG/1POG-251SZ/20260409T063925
wydzielenie planistyczne	https://www.gov.pl/zagospodarowanieprzestrzenne/app/StrefaPlanistyczna/PL.ZIPPZP.11425/281803-POG/1POG-252SZ/20250206T120106
wydzielenie planistyczne	https://www.gov.pl/zagospodarowanieprzestrzenne/app/StrefaPlanistyczna/PL.ZIPPZP.11425/281803-POG/1POG-253SZ/20260206T133604
wydzielenie planistyczne	https://www.gov.pl/zagospodarowanieprzestrzenne/app/StrefaPlanistyczna/PL.ZIPPZP.11425/281803-POG/1POG-254SZ/20250206T120106
wydzielenie planistyczne	https://www.gov.pl/zagospodarowanieprzestrzenne/app/StrefaPlanistyczna/PL.ZIPPZP.11425/281803-POG/1POG-255SZ/20250206T120106
wydzielenie planistyczne	https://www.gov.pl/zagospodarowanieprzestrzenne/app/StrefaPlanistyczna/PL.ZIPPZP.11425/281803-POG/1POG-256SZ/20260410T131403
wydzielenie planistyczne	https://www.gov.pl/zagospodarowanieprzestrzenne/app/StrefaPlanistyczna/PL.ZIPPZP.11425/281803-POG/1POG-257SZ/20250206T120106
wydzielenie planistyczne	https://www.gov.pl/zagospodarowanieprzestrzenne/app/StrefaPlanistyczna/PL.ZIPPZP.11425/281803-POG/1POG-258SZ/20260312T072412
wydzielenie planistyczne	https://www.gov.pl/zagospodarowanieprzestrzenne/app/StrefaPlanistyczna/PL.ZIPPZP.11425/281803-POG/1POG-259SZ/20260415T111146
wydzielenie planistyczne	https://www.gov.pl/zagospodarowanieprzestrzenne/app/StrefaPlanistyczna/PL.ZIPPZP.11425/281803-POG/1POG-260SZ/20260312T085351
wydzielenie planistyczne	https://www.gov.pl/zagospodarowanieprzestrzenne/app/StrefaPlanistyczna/PL.ZIPPZP.11425/281803-POG/1POG-261SZ/20250206T120106
wydzielenie planistyczne	https://www.gov.pl/zagospodarowanieprzestrzenne/app/StrefaPlanistyczna/PL.ZIPPZP.11425/281803-POG/1POG-262SZ/20250206T120106
wydzielenie planistyczne	https://www.gov.pl/zagospodarowanieprzestrzenne/app/StrefaPlanistyczna/PL.ZIPPZP.11425/281803-POG/1POG-263SZ/20260410T111809
wydzielenie planistyczne	https://www.gov.pl/zagospodarowanieprzestrzenne/app/StrefaPlanistyczna/PL.ZIPPZP.11425/281803-POG/1POG-264SZ/20250206T120106
wydzielenie planistyczne	https://www.gov.pl/zagospodarowanieprzestrzenne/app/StrefaPlanistyczna/PL.ZIPPZP.11425/281803-POG/1POG-265SZ/20250206T120106
wydzielenie planistyczne	https://www.gov.pl/zagospodarowanieprzestrzenne/app/StrefaPlanistyczna/PL.ZIPPZP.11425/281803-POG/1POG-266SZ/20260415T111130
wydzielenie planistyczne	https://www.gov.pl/zagospodarowanieprzestrzenne/app/StrefaPlanistyczna/PL.ZIPPZP.11425/281803-POG/1POG-267SZ/20250206T120106

wydzielenie planistyczne	https://www.gov.pl/zagospodarowanieprzestrzenne/app/StrefaPlanistyczna/PL.ZIPPZP.11425/281803-POG/1POG-268SZ/20250206T120106
wydzielenie planistyczne	https://www.gov.pl/zagospodarowanieprzestrzenne/app/StrefaPlanistyczna/PL.ZIPPZP.11425/281803-POG/1POG-269SZ/20250206T120106
wydzielenie planistyczne	https://www.gov.pl/zagospodarowanieprzestrzenne/app/StrefaPlanistyczna/PL.ZIPPZP.11425/281803-POG/1POG-270SZ/20260616T115848
wydzielenie planistyczne	https://www.gov.pl/zagospodarowanieprzestrzenne/app/StrefaPlanistyczna/PL.ZIPPZP.11425/281803-POG/1POG-271SZ/20250206T120106
wydzielenie planistyczne	https://www.gov.pl/zagospodarowanieprzestrzenne/app/StrefaPlanistyczna/PL.ZIPPZP.11425/281803-POG/1POG-272SZ/20260616T120119
wydzielenie planistyczne	https://www.gov.pl/zagospodarowanieprzestrzenne/app/StrefaPlanistyczna/PL.ZIPPZP.11425/281803-POG/1POG-273SZ/20260616T120037
wydzielenie planistyczne	https://www.gov.pl/zagospodarowanieprzestrzenne/app/StrefaPlanistyczna/PL.ZIPPZP.11425/281803-POG/1POG-274SZ/20260410T090231
wydzielenie planistyczne	https://www.gov.pl/zagospodarowanieprzestrzenne/app/StrefaPlanistyczna/PL.ZIPPZP.11425/281803-POG/1POG-275SZ/20250206T120106
wydzielenie planistyczne	https://www.gov.pl/zagospodarowanieprzestrzenne/app/StrefaPlanistyczna/PL.ZIPPZP.11425/281803-POG/1POG-276SZ/20250206T120106
wydzielenie planistyczne	https://www.gov.pl/zagospodarowanieprzestrzenne/app/StrefaPlanistyczna/PL.ZIPPZP.11425/281803-POG/1POG-277SZ/20260223T135705
wydzielenie planistyczne	https://www.gov.pl/zagospodarowanieprzestrzenne/app/StrefaPlanistyczna/PL.ZIPPZP.11425/281803-POG/1POG-278SZ/20250206T120106
wydzielenie planistyczne	https://www.gov.pl/zagospodarowanieprzestrzenne/app/StrefaPlanistyczna/PL.ZIPPZP.11425/281803-POG/1POG-279SZ/20250206T120106
wydzielenie planistyczne	https://www.gov.pl/zagospodarowanieprzestrzenne/app/StrefaPlanistyczna/PL.ZIPPZP.11425/281803-POG/1POG-280SZ/20250206T120106
wydzielenie planistyczne	https://www.gov.pl/zagospodarowanieprzestrzenne/app/StrefaPlanistyczna/PL.ZIPPZP.11425/281803-POG/1POG-281SZ/20260410T132430
wydzielenie planistyczne	https://www.gov.pl/zagospodarowanieprzestrzenne/app/StrefaPlanistyczna/PL.ZIPPZP.11425/281803-POG/1POG-282SZ/20250206T120106
wydzielenie planistyczne	https://www.gov.pl/zagospodarowanieprzestrzenne/app/StrefaPlanistyczna/PL.ZIPPZP.11425/281803-POG/1POG-283SZ/20250206T120106
wydzielenie planistyczne	https://www.gov.pl/zagospodarowanieprzestrzenne/app/StrefaPlanistyczna/PL.ZIPPZP.11425/281803-POG/1POG-284SZ/20250206T120106

wydzielenie planistyczne	https://www.gov.pl/zagospodarowanieprzestrzenne/app/StrefaPlanistyczna/PL.ZIPPZP.11425/281803-POG/1POG-285SZ/20250206T120106
wydzielenie planistyczne	https://www.gov.pl/zagospodarowanieprzestrzenne/app/StrefaPlanistyczna/PL.ZIPPZP.11425/281803-POG/1POG-286SZ/20250206T120106
wydzielenie planistyczne	https://www.gov.pl/zagospodarowanieprzestrzenne/app/StrefaPlanistyczna/PL.ZIPPZP.11425/281803-POG/1POG-287SZ/20250206T120106
wydzielenie planistyczne	https://www.gov.pl/zagospodarowanieprzestrzenne/app/StrefaPlanistyczna/PL.ZIPPZP.11425/281803-POG/1POG-288SZ/20250206T120106
wydzielenie planistyczne	https://www.gov.pl/zagospodarowanieprzestrzenne/app/StrefaPlanistyczna/PL.ZIPPZP.11425/281803-POG/1POG-289SZ/20260415T111123
wydzielenie planistyczne	https://www.gov.pl/zagospodarowanieprzestrzenne/app/StrefaPlanistyczna/PL.ZIPPZP.11425/281803-POG/1POG-290SZ/20260223T065633
wydzielenie planistyczne	https://www.gov.pl/zagospodarowanieprzestrzenne/app/StrefaPlanistyczna/PL.ZIPPZP.11425/281803-POG/1POG-291SZ/20260311T075109
wydzielenie planistyczne	https://www.gov.pl/zagospodarowanieprzestrzenne/app/StrefaPlanistyczna/PL.ZIPPZP.11425/281803-POG/1POG-292SZ/20260310T115115
wydzielenie planistyczne	https://www.gov.pl/zagospodarowanieprzestrzenne/app/StrefaPlanistyczna/PL.ZIPPZP.11425/281803-POG/1POG-293SZ/20260310T114507
wydzielenie planistyczne	https://www.gov.pl/zagospodarowanieprzestrzenne/app/StrefaPlanistyczna/PL.ZIPPZP.11425/281803-POG/1POG-294SZ/20250206T120106
wydzielenie planistyczne	https://www.gov.pl/zagospodarowanieprzestrzenne/app/StrefaPlanistyczna/PL.ZIPPZP.11425/281803-POG/1POG-295SZ/20260312T112347
wydzielenie planistyczne	https://www.gov.pl/zagospodarowanieprzestrzenne/app/StrefaPlanistyczna/PL.ZIPPZP.11425/281803-POG/1POG-296SZ/20260312T113241
wydzielenie planistyczne	https://www.gov.pl/zagospodarowanieprzestrzenne/app/StrefaPlanistyczna/PL.ZIPPZP.11425/281803-POG/1POG-297SZ/20250206T120106
wydzielenie planistyczne	https://www.gov.pl/zagospodarowanieprzestrzenne/app/StrefaPlanistyczna/PL.ZIPPZP.11425/281803-POG/1POG-298SZ/20260410T091134
wydzielenie planistyczne	https://www.gov.pl/zagospodarowanieprzestrzenne/app/StrefaPlanistyczna/PL.ZIPPZP.11425/281803-POG/1POG-299SZ/20250206T120106
wydzielenie planistyczne	https://www.gov.pl/zagospodarowanieprzestrzenne/app/StrefaPlanistyczna/PL.ZIPPZP.11425/281803-POG/1POG-300SZ/20250206T120106
wydzielenie planistyczne	https://www.gov.pl/zagospodarowanieprzestrzenne/app/StrefaPlanistyczna/PL.ZIPPZP.11425/281803-POG/1POG-301SZ/20260413T071829

wydzielenie planistyczne	https://www.gov.pl/zagospodarowanieprzestrzenne/app/StrefaPlanistyczna/PL.ZIPPZP.11425/281803-POG/1POG-302SZ/20260223T071657
wydzielenie planistyczne	https://www.gov.pl/zagospodarowanieprzestrzenne/app/StrefaPlanistyczna/PL.ZIPPZP.11425/281803-POG/1POG-303SZ/20250206T120106
wydzielenie planistyczne	https://www.gov.pl/zagospodarowanieprzestrzenne/app/StrefaPlanistyczna/PL.ZIPPZP.11425/281803-POG/1POG-304SZ/20260410T093949
wydzielenie planistyczne	https://www.gov.pl/zagospodarowanieprzestrzenne/app/StrefaPlanistyczna/PL.ZIPPZP.11425/281803-POG/1POG-305SZ/20250206T120106
wydzielenie planistyczne	https://www.gov.pl/zagospodarowanieprzestrzenne/app/StrefaPlanistyczna/PL.ZIPPZP.11425/281803-POG/1POG-306SZ/20250206T120106
wydzielenie planistyczne	https://www.gov.pl/zagospodarowanieprzestrzenne/app/StrefaPlanistyczna/PL.ZIPPZP.11425/281803-POG/1POG-307SZ/20250206T120106
wydzielenie planistyczne	https://www.gov.pl/zagospodarowanieprzestrzenne/app/StrefaPlanistyczna/PL.ZIPPZP.11425/281803-POG/1POG-308SZ/20250206T120106
wydzielenie planistyczne	https://www.gov.pl/zagospodarowanieprzestrzenne/app/StrefaPlanistyczna/PL.ZIPPZP.11425/281803-POG/1POG-309SZ/20250206T120106
wydzielenie planistyczne	https://www.gov.pl/zagospodarowanieprzestrzenne/app/StrefaPlanistyczna/PL.ZIPPZP.11425/281803-POG/1POG-310SZ/20260310T100128
wydzielenie planistyczne	https://www.gov.pl/zagospodarowanieprzestrzenne/app/StrefaPlanistyczna/PL.ZIPPZP.11425/281803-POG/1POG-311SZ/20260310T100129
wydzielenie planistyczne	https://www.gov.pl/zagospodarowanieprzestrzenne/app/StrefaPlanistyczna/PL.ZIPPZP.11425/281803-POG/1POG-312SZ/20260408T132159
wydzielenie planistyczne	https://www.gov.pl/zagospodarowanieprzestrzenne/app/StrefaPlanistyczna/PL.ZIPPZP.11425/281803-POG/1POG-313SZ/20250206T120106
wydzielenie planistyczne	https://www.gov.pl/zagospodarowanieprzestrzenne/app/StrefaPlanistyczna/PL.ZIPPZP.11425/281803-POG/1POG-314SZ/20260408T125654
wydzielenie planistyczne	https://www.gov.pl/zagospodarowanieprzestrzenne/app/StrefaPlanistyczna/PL.ZIPPZP.11425/281803-POG/1POG-315SZ/20250206T120106
wydzielenie planistyczne	https://www.gov.pl/zagospodarowanieprzestrzenne/app/StrefaPlanistyczna/PL.ZIPPZP.11425/281803-POG/1POG-316SZ/20260707T085227
wydzielenie planistyczne	https://www.gov.pl/zagospodarowanieprzestrzenne/app/StrefaPlanistyczna/PL.ZIPPZP.11425/281803-POG/1POG-317SZ/20250206T120106
wydzielenie planistyczne	https://www.gov.pl/zagospodarowanieprzestrzenne/app/StrefaPlanistyczna/PL.ZIPPZP.11425/281803-POG/1POG-318SZ/20250206T120106

wydzielenie planistyczne	https://www.gov.pl/zagospodarowanieprzestrzenne/app/StrefaPlanistyczna/PL.ZIPPZP.11425/281803-POG/1POG-319SZ/20260415T120052
wydzielenie planistyczne	https://www.gov.pl/zagospodarowanieprzestrzenne/app/StrefaPlanistyczna/PL.ZIPPZP.11425/281803-POG/1POG-320SZ/20250206T120106
wydzielenie planistyczne	https://www.gov.pl/zagospodarowanieprzestrzenne/app/StrefaPlanistyczna/PL.ZIPPZP.11425/281803-POG/1POG-321SZ/20250206T120106
wydzielenie planistyczne	https://www.gov.pl/zagospodarowanieprzestrzenne/app/StrefaPlanistyczna/PL.ZIPPZP.11425/281803-POG/1POG-322SZ/20250206T120106
wydzielenie planistyczne	https://www.gov.pl/zagospodarowanieprzestrzenne/app/StrefaPlanistyczna/PL.ZIPPZP.11425/281803-POG/1POG-323SZ/20260223T072635
wydzielenie planistyczne	https://www.gov.pl/zagospodarowanieprzestrzenne/app/StrefaPlanistyczna/PL.ZIPPZP.11425/281803-POG/1POG-324SZ/20260409T062258
wydzielenie planistyczne	https://www.gov.pl/zagospodarowanieprzestrzenne/app/StrefaPlanistyczna/PL.ZIPPZP.11425/281803-POG/1POG-325SZ/20250206T120106
wydzielenie planistyczne	https://www.gov.pl/zagospodarowanieprzestrzenne/app/StrefaPlanistyczna/PL.ZIPPZP.11425/281803-POG/1POG-326SZ/20260617T115531
wydzielenie planistyczne	https://www.gov.pl/zagospodarowanieprzestrzenne/app/StrefaPlanistyczna/PL.ZIPPZP.11425/281803-POG/1POG-327SZ/20260409T061939
wydzielenie planistyczne	https://www.gov.pl/zagospodarowanieprzestrzenne/app/StrefaPlanistyczna/PL.ZIPPZP.11425/281803-POG/1POG-328SZ/20250206T120106
wydzielenie planistyczne	https://www.gov.pl/zagospodarowanieprzestrzenne/app/StrefaPlanistyczna/PL.ZIPPZP.11425/281803-POG/1POG-329SZ/20250206T120106
wydzielenie planistyczne	https://www.gov.pl/zagospodarowanieprzestrzenne/app/StrefaPlanistyczna/PL.ZIPPZP.11425/281803-POG/1POG-330SZ/20250206T120106
wydzielenie planistyczne	https://www.gov.pl/zagospodarowanieprzestrzenne/app/StrefaPlanistyczna/PL.ZIPPZP.11425/281803-POG/1POG-331SZ/20260408T122949
wydzielenie planistyczne	https://www.gov.pl/zagospodarowanieprzestrzenne/app/StrefaPlanistyczna/PL.ZIPPZP.11425/281803-POG/1POG-332SZ/20260312T093730
wydzielenie planistyczne	https://www.gov.pl/zagospodarowanieprzestrzenne/app/StrefaPlanistyczna/PL.ZIPPZP.11425/281803-POG/1POG-333SZ/20250206T120106
wydzielenie planistyczne	https://www.gov.pl/zagospodarowanieprzestrzenne/app/StrefaPlanistyczna/PL.ZIPPZP.11425/281803-POG/1POG-334SZ/20260310T100133
wydzielenie planistyczne	https://www.gov.pl/zagospodarowanieprzestrzenne/app/StrefaPlanistyczna/PL.ZIPPZP.11425/281803-POG/1POG-335SZ/20260310T100132

wydzielenie planistyczne	https://www.gov.pl/zagospodarowanieprzestrzenne/app/StrefaPlanistyczna/PL.ZIPPZP.11425/281803-POG/1POG-336SZ/20250206T120106
wydzielenie planistyczne	https://www.gov.pl/zagospodarowanieprzestrzenne/app/StrefaPlanistyczna/PL.ZIPPZP.11425/281803-POG/1POG-337SZ/20260223T074807
wydzielenie planistyczne	https://www.gov.pl/zagospodarowanieprzestrzenne/app/StrefaPlanistyczna/PL.ZIPPZP.11425/281803-POG/1POG-338SZ/20260310T100353
wydzielenie planistyczne	https://www.gov.pl/zagospodarowanieprzestrzenne/app/StrefaPlanistyczna/PL.ZIPPZP.11425/281803-POG/1POG-339SZ/20250206T120106
wydzielenie planistyczne	https://www.gov.pl/zagospodarowanieprzestrzenne/app/StrefaPlanistyczna/PL.ZIPPZP.11425/281803-POG/1POG-340SZ/20260223T075041
wydzielenie planistyczne	https://www.gov.pl/zagospodarowanieprzestrzenne/app/StrefaPlanistyczna/PL.ZIPPZP.11425/281803-POG/1POG-341SZ/20250206T120106
wydzielenie planistyczne	https://www.gov.pl/zagospodarowanieprzestrzenne/app/StrefaPlanistyczna/PL.ZIPPZP.11425/281803-POG/1POG-342SZ/20260223T075138
wydzielenie planistyczne	https://www.gov.pl/zagospodarowanieprzestrzenne/app/StrefaPlanistyczna/PL.ZIPPZP.11425/281803-POG/1POG-343SZ/20250206T120106
wydzielenie planistyczne	https://www.gov.pl/zagospodarowanieprzestrzenne/app/StrefaPlanistyczna/PL.ZIPPZP.11425/281803-POG/1POG-344SZ/20260223T075222
wydzielenie planistyczne	https://www.gov.pl/zagospodarowanieprzestrzenne/app/StrefaPlanistyczna/PL.ZIPPZP.11425/281803-POG/1POG-345SZ/20260402T122024
wydzielenie planistyczne	https://www.gov.pl/zagospodarowanieprzestrzenne/app/StrefaPlanistyczna/PL.ZIPPZP.11425/281803-POG/1POG-346SZ/20260408T120114
wydzielenie planistyczne	https://www.gov.pl/zagospodarowanieprzestrzenne/app/StrefaPlanistyczna/PL.ZIPPZP.11425/281803-POG/1POG-347SZ/20260616T163547
wydzielenie planistyczne	https://www.gov.pl/zagospodarowanieprzestrzenne/app/StrefaPlanistyczna/PL.ZIPPZP.11425/281803-POG/1POG-348SZ/20260306T142842
wydzielenie planistyczne	https://www.gov.pl/zagospodarowanieprzestrzenne/app/StrefaPlanistyczna/PL.ZIPPZP.11425/281803-POG/1POG-349SZ/20260413T054816
wydzielenie planistyczne	https://www.gov.pl/zagospodarowanieprzestrzenne/app/StrefaPlanistyczna/PL.ZIPPZP.11425/281803-POG/1POG-350SZ/20260225T084844
wydzielenie planistyczne	https://www.gov.pl/zagospodarowanieprzestrzenne/app/StrefaPlanistyczna/PL.ZIPPZP.11425/281803-POG/1POG-351SZ/20260817T084743
wydzielenie planistyczne	https://www.gov.pl/zagospodarowanieprzestrzenne/app/StrefaPlanistyczna/PL.ZIPPZP.11425/281803-POG/1POG-352SZ/20250206T120106

wydzielenie planistyczne	https://www.gov.pl/zagospodarowanieprzestrzenne/app/StrefaPlanistyczna/PL.ZIPPZP.11425/281803-POG/1POG-353SZ/20250206T120106
wydzielenie planistyczne	https://www.gov.pl/zagospodarowanieprzestrzenne/app/StrefaPlanistyczna/PL.ZIPPZP.11425/281803-POG/1POG-354SZ/20260617T103948
wydzielenie planistyczne	https://www.gov.pl/zagospodarowanieprzestrzenne/app/StrefaPlanistyczna/PL.ZIPPZP.11425/281803-POG/1POG-355SZ/20260223T084131
wydzielenie planistyczne	https://www.gov.pl/zagospodarowanieprzestrzenne/app/StrefaPlanistyczna/PL.ZIPPZP.11425/281803-POG/1POG-356SZ/20250206T120106
wydzielenie planistyczne	https://www.gov.pl/zagospodarowanieprzestrzenne/app/StrefaPlanistyczna/PL.ZIPPZP.11425/281803-POG/1POG-357SZ/20250206T120106
wydzielenie planistyczne	https://www.gov.pl/zagospodarowanieprzestrzenne/app/StrefaPlanistyczna/PL.ZIPPZP.11425/281803-POG/1POG-358SZ/20250206T120106
wydzielenie planistyczne	https://www.gov.pl/zagospodarowanieprzestrzenne/app/StrefaPlanistyczna/PL.ZIPPZP.11425/281803-POG/1POG-359SZ/20250206T120106
wydzielenie planistyczne	https://www.gov.pl/zagospodarowanieprzestrzenne/app/StrefaPlanistyczna/PL.ZIPPZP.11425/281803-POG/1POG-360SZ/20250206T120106
wydzielenie planistyczne	https://www.gov.pl/zagospodarowanieprzestrzenne/app/StrefaPlanistyczna/PL.ZIPPZP.11425/281803-POG/1POG-361SZ/20250206T120106
wydzielenie planistyczne	https://www.gov.pl/zagospodarowanieprzestrzenne/app/StrefaPlanistyczna/PL.ZIPPZP.11425/281803-POG/1POG-362SZ/20250206T120106
wydzielenie planistyczne	https://www.gov.pl/zagospodarowanieprzestrzenne/app/StrefaPlanistyczna/PL.ZIPPZP.11425/281803-POG/1POG-363SZ/20260310T092015
wydzielenie planistyczne	https://www.gov.pl/zagospodarowanieprzestrzenne/app/StrefaPlanistyczna/PL.ZIPPZP.11425/281803-POG/1POG-364SZ/20260311T125350
wydzielenie planistyczne	https://www.gov.pl/zagospodarowanieprzestrzenne/app/StrefaPlanistyczna/PL.ZIPPZP.11425/281803-POG/1POG-1SI/20260410T082526
wydzielenie planistyczne	https://www.gov.pl/zagospodarowanieprzestrzenne/app/StrefaPlanistyczna/PL.ZIPPZP.11425/281803-POG/1POG-365SZ/20260312T125602
wydzielenie planistyczne	https://www.gov.pl/zagospodarowanieprzestrzenne/app/StrefaPlanistyczna/PL.ZIPPZP.11425/281803-POG/1POG-366SZ/20260407T132634
wydzielenie planistyczne	https://www.gov.pl/zagospodarowanieprzestrzenne/app/StrefaPlanistyczna/PL.ZIPPZP.11425/281803-POG/1POG-367SZ/20250206T120106
wydzielenie planistyczne	https://www.gov.pl/zagospodarowanieprzestrzenne/app/StrefaPlanistyczna/PL.ZIPPZP.11425/281803-POG/1POG-368SZ/20260615T090849

wydzielenie planistyczne	https://www.gov.pl/zagospodarowanieprzestrzenne/app/StrefaPlanistyczna/PL.ZIPPZP.11425/281803-POG/1POG-369SZ/20260413T075220
wydzielenie planistyczne	https://www.gov.pl/zagospodarowanieprzestrzenne/app/StrefaPlanistyczna/PL.ZIPPZP.11425/281803-POG/1POG-370SZ/20250206T120106
wydzielenie planistyczne	https://www.gov.pl/zagospodarowanieprzestrzenne/app/StrefaPlanistyczna/PL.ZIPPZP.11425/281803-POG/1POG-371SZ/20250206T120106
wydzielenie planistyczne	https://www.gov.pl/zagospodarowanieprzestrzenne/app/StrefaPlanistyczna/PL.ZIPPZP.11425/281803-POG/1POG-372SZ/20250206T120106
wydzielenie planistyczne	https://www.gov.pl/zagospodarowanieprzestrzenne/app/StrefaPlanistyczna/PL.ZIPPZP.11425/281803-POG/1POG-373SZ/20260410T071507
wydzielenie planistyczne	https://www.gov.pl/zagospodarowanieprzestrzenne/app/StrefaPlanistyczna/PL.ZIPPZP.11425/281803-POG/1POG-374SZ/20250206T120106
wydzielenie planistyczne	https://www.gov.pl/zagospodarowanieprzestrzenne/app/StrefaPlanistyczna/PL.ZIPPZP.11425/281803-POG/1POG-375SZ/20260415T111053
wydzielenie planistyczne	https://www.gov.pl/zagospodarowanieprzestrzenne/app/StrefaPlanistyczna/PL.ZIPPZP.11425/281803-POG/1POG-376SZ/20260224T114516
wydzielenie planistyczne	https://www.gov.pl/zagospodarowanieprzestrzenne/app/StrefaPlanistyczna/PL.ZIPPZP.11425/281803-POG/1POG-377SZ/20260709T082625
wydzielenie planistyczne	https://www.gov.pl/zagospodarowanieprzestrzenne/app/StrefaPlanistyczna/PL.ZIPPZP.11425/281803-POG/1POG-378SZ/20260223T082616
wydzielenie planistyczne	https://www.gov.pl/zagospodarowanieprzestrzenne/app/StrefaPlanistyczna/PL.ZIPPZP.11425/281803-POG/1POG-1SR/20260413T062812
wydzielenie planistyczne	https://www.gov.pl/zagospodarowanieprzestrzenne/app/StrefaPlanistyczna/PL.ZIPPZP.11425/281803-POG/1POG-379SZ/20260312T125450
wydzielenie planistyczne	https://www.gov.pl/zagospodarowanieprzestrzenne/app/StrefaPlanistyczna/PL.ZIPPZP.11425/281803-POG/1POG-380SZ/20260616T155717
wydzielenie planistyczne	https://www.gov.pl/zagospodarowanieprzestrzenne/app/StrefaPlanistyczna/PL.ZIPPZP.11425/281803-POG/1POG-381SZ/20260616T135814
wydzielenie planistyczne	https://www.gov.pl/zagospodarowanieprzestrzenne/app/StrefaPlanistyczna/PL.ZIPPZP.11425/281803-POG/1POG-382SZ/20260618T075855
wydzielenie planistyczne	https://www.gov.pl/zagospodarowanieprzestrzenne/app/StrefaPlanistyczna/PL.ZIPPZP.11425/281803-POG/1POG-383SZ/20260225T084408
wydzielenie planistyczne	https://www.gov.pl/zagospodarowanieprzestrzenne/app/StrefaPlanistyczna/PL.ZIPPZP.11425/281803-POG/1POG-384SZ/20260409T094941

wydzielenie planistyczne	https://www.gov.pl/zagospodarowanieprzestrzenne/app/StrefaPlanistyczna/PL.ZIPPZP.11425/281803-POG/1POG-385SZ/20260409T122603
wydzielenie planistyczne	https://www.gov.pl/zagospodarowanieprzestrzenne/app/StrefaPlanistyczna/PL.ZIPPZP.11425/281803-POG/1POG-386SZ/20250206T120106
wydzielenie planistyczne	https://www.gov.pl/zagospodarowanieprzestrzenne/app/StrefaPlanistyczna/PL.ZIPPZP.11425/281803-POG/1POG-387SZ/20250206T120106
wydzielenie planistyczne	https://www.gov.pl/zagospodarowanieprzestrzenne/app/StrefaPlanistyczna/PL.ZIPPZP.11425/281803-POG/1POG-388SZ/20250206T120106
wydzielenie planistyczne	https://www.gov.pl/zagospodarowanieprzestrzenne/app/StrefaPlanistyczna/PL.ZIPPZP.11425/281803-POG/1POG-389SZ/20250331T124102
wydzielenie planistyczne	https://www.gov.pl/zagospodarowanieprzestrzenne/app/StrefaPlanistyczna/PL.ZIPPZP.11425/281803-POG/1POG-390SZ/20260223T112810
wydzielenie planistyczne	https://www.gov.pl/zagospodarowanieprzestrzenne/app/StrefaPlanistyczna/PL.ZIPPZP.11425/281803-POG/1POG-391SZ/20250206T120106
wydzielenie planistyczne	https://www.gov.pl/zagospodarowanieprzestrzenne/app/StrefaPlanistyczna/PL.ZIPPZP.11425/281803-POG/1POG-392SZ/20250206T120106
wydzielenie planistyczne	https://www.gov.pl/zagospodarowanieprzestrzenne/app/StrefaPlanistyczna/PL.ZIPPZP.11425/281803-POG/1POG-393SZ/20260218T144018
wydzielenie planistyczne	https://www.gov.pl/zagospodarowanieprzestrzenne/app/StrefaPlanistyczna/PL.ZIPPZP.11425/281803-POG/1POG-394SZ/20260313T064812
wydzielenie planistyczne	https://www.gov.pl/zagospodarowanieprzestrzenne/app/StrefaPlanistyczna/PL.ZIPPZP.11425/281803-POG/1POG-395SZ/20260415T111038
wydzielenie planistyczne	https://www.gov.pl/zagospodarowanieprzestrzenne/app/StrefaPlanistyczna/PL.ZIPPZP.11425/281803-POG/1POG-396SZ/20260311T101646
wydzielenie planistyczne	https://www.gov.pl/zagospodarowanieprzestrzenne/app/StrefaPlanistyczna/PL.ZIPPZP.11425/281803-POG/1POG-397SZ/20250206T120106
wydzielenie planistyczne	https://www.gov.pl/zagospodarowanieprzestrzenne/app/StrefaPlanistyczna/PL.ZIPPZP.11425/281803-POG/1POG-398SZ/20260326T064459
wydzielenie planistyczne	https://www.gov.pl/zagospodarowanieprzestrzenne/app/StrefaPlanistyczna/PL.ZIPPZP.11425/281803-POG/1POG-399SZ/20260326T065900
wydzielenie planistyczne	https://www.gov.pl/zagospodarowanieprzestrzenne/app/StrefaPlanistyczna/PL.ZIPPZP.11425/281803-POG/1POG-400SZ/20260225T102541
wydzielenie planistyczne	https://www.gov.pl/zagospodarowanieprzestrzenne/app/StrefaPlanistyczna/PL.ZIPPZP.11425/281803-POG/1POG-401SZ/20260225T095942

wydzielenie planistyczne	https://www.gov.pl/zagospodarowanieprzestrzenne/app/StrefaPlanistyczna/PL.ZIPPZP.11425/281803-POG/1POG-402SZ/20260409T130730
wydzielenie planistyczne	https://www.gov.pl/zagospodarowanieprzestrzenne/app/StrefaPlanistyczna/PL.ZIPPZP.11425/281803-POG/1POG-403SZ/20250331T124102
wydzielenie planistyczne	https://www.gov.pl/zagospodarowanieprzestrzenne/app/StrefaPlanistyczna/PL.ZIPPZP.11425/281803-POG/1POG-404SZ/20260312T082810
wydzielenie planistyczne	https://www.gov.pl/zagospodarowanieprzestrzenne/app/StrefaPlanistyczna/PL.ZIPPZP.11425/281803-POG/1POG-405SZ/20260413T074101
wydzielenie planistyczne	https://www.gov.pl/zagospodarowanieprzestrzenne/app/StrefaPlanistyczna/PL.ZIPPZP.11425/281803-POG/1POG-406SZ/20260611T120350
wydzielenie planistyczne	https://www.gov.pl/zagospodarowanieprzestrzenne/app/StrefaPlanistyczna/PL.ZIPPZP.11425/281803-POG/1POG-1SW/20250401T063550
wydzielenie planistyczne	https://www.gov.pl/zagospodarowanieprzestrzenne/app/StrefaPlanistyczna/PL.ZIPPZP.11425/281803-POG/1POG-2SW/20250206T120106
wydzielenie planistyczne	https://www.gov.pl/zagospodarowanieprzestrzenne/app/StrefaPlanistyczna/PL.ZIPPZP.11425/281803-POG/1POG-3SW/20260612T075602
wydzielenie planistyczne	https://www.gov.pl/zagospodarowanieprzestrzenne/app/StrefaPlanistyczna/PL.ZIPPZP.11425/281803-POG/1POG-4SW/20250206T120106
wydzielenie planistyczne	https://www.gov.pl/zagospodarowanieprzestrzenne/app/StrefaPlanistyczna/PL.ZIPPZP.11425/281803-POG/1POG-5SW/20250206T120106
wydzielenie planistyczne	https://www.gov.pl/zagospodarowanieprzestrzenne/app/StrefaPlanistyczna/PL.ZIPPZP.11425/281803-POG/1POG-6SW/20260902T075708
wydzielenie planistyczne	https://www.gov.pl/zagospodarowanieprzestrzenne/app/StrefaPlanistyczna/PL.ZIPPZP.11425/281803-POG/1POG-7SW/20260616T164148
wydzielenie planistyczne	https://www.gov.pl/zagospodarowanieprzestrzenne/app/StrefaPlanistyczna/PL.ZIPPZP.11425/281803-POG/1POG-8SW/20250206T120106
wydzielenie planistyczne	https://www.gov.pl/zagospodarowanieprzestrzenne/app/StrefaPlanistyczna/PL.ZIPPZP.11425/281803-POG/1POG-9SW/20250206T120106
wydzielenie planistyczne	https://www.gov.pl/zagospodarowanieprzestrzenne/app/StrefaPlanistyczna/PL.ZIPPZP.11425/281803-POG/1POG-10SW/20250206T120106
wydzielenie planistyczne	https://www.gov.pl/zagospodarowanieprzestrzenne/app/StrefaPlanistyczna/PL.ZIPPZP.11425/281803-POG/1POG-11SW/20250206T120106
wydzielenie planistyczne	https://www.gov.pl/zagospodarowanieprzestrzenne/app/StrefaPlanistyczna/PL.ZIPPZP.11425/281803-POG/1POG-12SW/20250206T120106

wydzielenie planistyczne	https://www.gov.pl/zagospodarowanieprzestrzenne/app/StrefaPlanistyczna/PL.ZIPPZP.11425/281803-POG/1POG-13SW/20250206T120106
wydzielenie planistyczne	https://www.gov.pl/zagospodarowanieprzestrzenne/app/StrefaPlanistyczna/PL.ZIPPZP.11425/281803-POG/1POG-14SW/20250206T120106
wydzielenie planistyczne	https://www.gov.pl/zagospodarowanieprzestrzenne/app/StrefaPlanistyczna/PL.ZIPPZP.11425/281803-POG/1POG-15SW/20260210T134725
wydzielenie planistyczne	https://www.gov.pl/zagospodarowanieprzestrzenne/app/StrefaPlanistyczna/PL.ZIPPZP.11425/281803-POG/1POG-16SW/20260210T134146
wydzielenie planistyczne	https://www.gov.pl/zagospodarowanieprzestrzenne/app/StrefaPlanistyczna/PL.ZIPPZP.11425/281803-POG/1POG-17SW/20260210T133228
wydzielenie planistyczne	https://www.gov.pl/zagospodarowanieprzestrzenne/app/StrefaPlanistyczna/PL.ZIPPZP.11425/281803-POG/1POG-18SW/20260210T133158
wydzielenie planistyczne	https://www.gov.pl/zagospodarowanieprzestrzenne/app/StrefaPlanistyczna/PL.ZIPPZP.11425/281803-POG/1POG-19SW/20260611T113718
wydzielenie planistyczne	https://www.gov.pl/zagospodarowanieprzestrzenne/app/StrefaPlanistyczna/PL.ZIPPZP.11425/281803-POG/1POG-20SW/20260901T133020
wydzielenie planistyczne	https://www.gov.pl/zagospodarowanieprzestrzenne/app/StrefaPlanistyczna/PL.ZIPPZP.11425/281803-POG/1POG-21SW/20250206T120106
wydzielenie planistyczne	https://www.gov.pl/zagospodarowanieprzestrzenne/app/StrefaPlanistyczna/PL.ZIPPZP.11425/281803-POG/1POG-22SW/20260210T133131
wydzielenie planistyczne	https://www.gov.pl/zagospodarowanieprzestrzenne/app/StrefaPlanistyczna/PL.ZIPPZP.11425/281803-POG/1POG-23SW/20260710T071018
wydzielenie planistyczne	https://www.gov.pl/zagospodarowanieprzestrzenne/app/StrefaPlanistyczna/PL.ZIPPZP.11425/281803-POG/1POG-24SW/20260413T075703
wydzielenie planistyczne	https://www.gov.pl/zagospodarowanieprzestrzenne/app/StrefaPlanistyczna/PL.ZIPPZP.11425/281803-POG/1POG-25SW/20260216T075148
wydzielenie planistyczne	https://www.gov.pl/zagospodarowanieprzestrzenne/app/StrefaPlanistyczna/PL.ZIPPZP.11425/281803-POG/1POG-26SW/20260929T083246
wydzielenie planistyczne	https://www.gov.pl/zagospodarowanieprzestrzenne/app/StrefaPlanistyczna/PL.ZIPPZP.11425/281803-POG/1POG-27SW/20260402T083910
wydzielenie planistyczne	https://www.gov.pl/zagospodarowanieprzestrzenne/app/StrefaPlanistyczna/PL.ZIPPZP.11425/281803-POG/1POG-28SW/20260618T062521
wydzielenie planistyczne	https://www.gov.pl/zagospodarowanieprzestrzenne/app/StrefaPlanistyczna/PL.ZIPPZP.11425/281803-POG/1POG-1SU/20260407T062626

wydzielenie planistyczne	https://www.gov.pl/zagospodarowanieprzestrzenne/app/StrefaPlanistyczna/PL.ZIPPZP.11425/281803-POG/1POG-2SU/20260904T100831
wydzielenie planistyczne	https://www.gov.pl/zagospodarowanieprzestrzenne/app/StrefaPlanistyczna/PL.ZIPPZP.11425/281803-POG/1POG-3SU/20260402T120037
wydzielenie planistyczne	https://www.gov.pl/zagospodarowanieprzestrzenne/app/StrefaPlanistyczna/PL.ZIPPZP.11425/281803-POG/1POG-4SU/20250327T092405
wydzielenie planistyczne	https://www.gov.pl/zagospodarowanieprzestrzenne/app/StrefaPlanistyczna/PL.ZIPPZP.11425/281803-POG/1POG-5SU/20250327T112146
wydzielenie planistyczne	https://www.gov.pl/zagospodarowanieprzestrzenne/app/StrefaPlanistyczna/PL.ZIPPZP.11425/281803-POG/1POG-6SU/20250328T081058
wydzielenie planistyczne	https://www.gov.pl/zagospodarowanieprzestrzenne/app/StrefaPlanistyczna/PL.ZIPPZP.11425/281803-POG/1POG-7SU/20250206T120106
wydzielenie planistyczne	https://www.gov.pl/zagospodarowanieprzestrzenne/app/StrefaPlanistyczna/PL.ZIPPZP.11425/281803-POG/1POG-8SU/20250206T120106
wydzielenie planistyczne	https://www.gov.pl/zagospodarowanieprzestrzenne/app/StrefaPlanistyczna/PL.ZIPPZP.11425/281803-POG/1POG-9SU/20250206T120106
wydzielenie planistyczne	https://www.gov.pl/zagospodarowanieprzestrzenne/app/StrefaPlanistyczna/PL.ZIPPZP.11425/281803-POG/1POG-10SU/20250206T120106
wydzielenie planistyczne	https://www.gov.pl/zagospodarowanieprzestrzenne/app/StrefaPlanistyczna/PL.ZIPPZP.11425/281803-POG/1POG-11SU/20250206T120106
wydzielenie planistyczne	https://www.gov.pl/zagospodarowanieprzestrzenne/app/StrefaPlanistyczna/PL.ZIPPZP.11425/281803-POG/1POG-12SU/20250327T110433
wydzielenie planistyczne	https://www.gov.pl/zagospodarowanieprzestrzenne/app/StrefaPlanistyczna/PL.ZIPPZP.11425/281803-POG/1POG-13SU/20250206T120106
wydzielenie planistyczne	https://www.gov.pl/zagospodarowanieprzestrzenne/app/StrefaPlanistyczna/PL.ZIPPZP.11425/281803-POG/1POG-14SU/20250206T120106
wydzielenie planistyczne	https://www.gov.pl/zagospodarowanieprzestrzenne/app/StrefaPlanistyczna/PL.ZIPPZP.11425/281803-POG/1POG-15SU/20250206T120106
wydzielenie planistyczne	https://www.gov.pl/zagospodarowanieprzestrzenne/app/StrefaPlanistyczna/PL.ZIPPZP.11425/281803-POG/1POG-16SU/20250206T120106
wydzielenie planistyczne	https://www.gov.pl/zagospodarowanieprzestrzenne/app/StrefaPlanistyczna/PL.ZIPPZP.11425/281803-POG/1POG-17SU/20260211T065039
wydzielenie planistyczne	https://www.gov.pl/zagospodarowanieprzestrzenne/app/StrefaPlanistyczna/PL.ZIPPZP.11425/281803-POG/1POG-18SU/20250206T120106

wydzielenie planistyczne	https://www.gov.pl/zagospodarowanieprzestrzenne/app/StrefaPlanistyczna/PL.ZIPPZP.11425/281803-POG/1POG-19SU/20250206T120106
wydzielenie planistyczne	https://www.gov.pl/zagospodarowanieprzestrzenne/app/StrefaPlanistyczna/PL.ZIPPZP.11425/281803-POG/1POG-20SU/20250206T120106
wydzielenie planistyczne	https://www.gov.pl/zagospodarowanieprzestrzenne/app/StrefaPlanistyczna/PL.ZIPPZP.11425/281803-POG/1POG-21SU/20260611T055437
wydzielenie planistyczne	https://www.gov.pl/zagospodarowanieprzestrzenne/app/StrefaPlanistyczna/PL.ZIPPZP.11425/281803-POG/1POG-22SU/20260929T084304
wydzielenie planistyczne	https://www.gov.pl/zagospodarowanieprzestrzenne/app/StrefaPlanistyczna/PL.ZIPPZP.11425/281803-POG/1POG-23SU/20260611T053829
wydzielenie planistyczne	https://www.gov.pl/zagospodarowanieprzestrzenne/app/StrefaPlanistyczna/PL.ZIPPZP.11425/281803-POG/1POG-24SU/20260610T133049
wydzielenie planistyczne	https://www.gov.pl/zagospodarowanieprzestrzenne/app/StrefaPlanistyczna/PL.ZIPPZP.11425/281803-POG/1POG-25SU/20260610T131038
wydzielenie planistyczne	https://www.gov.pl/zagospodarowanieprzestrzenne/app/StrefaPlanistyczna/PL.ZIPPZP.11425/281803-POG/1POG-26SU/20260611T055420
wydzielenie planistyczne	https://www.gov.pl/zagospodarowanieprzestrzenne/app/StrefaPlanistyczna/PL.ZIPPZP.11425/281803-POG/1POG-27SU/20260611T112555
wydzielenie planistyczne	https://www.gov.pl/zagospodarowanieprzestrzenne/app/StrefaPlanistyczna/PL.ZIPPZP.11425/281803-POG/1POG-28SU/20260611T053910
wydzielenie planistyczne	https://www.gov.pl/zagospodarowanieprzestrzenne/app/StrefaPlanistyczna/PL.ZIPPZP.11425/281803-POG/1POG-29SU/20250206T120106
wydzielenie planistyczne	https://www.gov.pl/zagospodarowanieprzestrzenne/app/StrefaPlanistyczna/PL.ZIPPZP.11425/281803-POG/1POG-30SU/20260212T113123
wydzielenie planistyczne	https://www.gov.pl/zagospodarowanieprzestrzenne/app/StrefaPlanistyczna/PL.ZIPPZP.11425/281803-POG/1POG-31SU/20250206T120106
wydzielenie planistyczne	https://www.gov.pl/zagospodarowanieprzestrzenne/app/StrefaPlanistyczna/PL.ZIPPZP.11425/281803-POG/1POG-32SU/20250311T133844
wydzielenie planistyczne	https://www.gov.pl/zagospodarowanieprzestrzenne/app/StrefaPlanistyczna/PL.ZIPPZP.11425/281803-POG/1POG-33SU/20250206T120106
wydzielenie planistyczne	https://www.gov.pl/zagospodarowanieprzestrzenne/app/StrefaPlanistyczna/PL.ZIPPZP.11425/281803-POG/1POG-34SU/20260612T075549
wydzielenie planistyczne	https://www.gov.pl/zagospodarowanieprzestrzenne/app/StrefaPlanistyczna/PL.ZIPPZP.11425/281803-POG/1POG-35SU/20260929T083246

wydzielenie planistyczne	https://www.gov.pl/zagospodarowanieprzestrzenne/app/StrefaPlanistyczna/PL.ZIPPZP.11425/281803-POG/1POG-36SU/20260402T123359
wydzielenie planistyczne	https://www.gov.pl/zagospodarowanieprzestrzenne/app/StrefaPlanistyczna/PL.ZIPPZP.11425/281803-POG/1POG-37SU/20250206T120106
wydzielenie planistyczne	https://www.gov.pl/zagospodarowanieprzestrzenne/app/StrefaPlanistyczna/PL.ZIPPZP.11425/281803-POG/1POG-38SU/20260617T070834
wydzielenie planistyczne	https://www.gov.pl/zagospodarowanieprzestrzenne/app/StrefaPlanistyczna/PL.ZIPPZP.11425/281803-POG/1POG-39SU/20260326T065631
wydzielenie planistyczne	https://www.gov.pl/zagospodarowanieprzestrzenne/app/StrefaPlanistyczna/PL.ZIPPZP.11425/281803-POG/1POG-40SU/20250206T120106
wydzielenie planistyczne	https://www.gov.pl/zagospodarowanieprzestrzenne/app/StrefaPlanistyczna/PL.ZIPPZP.11425/281803-POG/1POG-41SU/20250206T120106
wydzielenie planistyczne	https://www.gov.pl/zagospodarowanieprzestrzenne/app/StrefaPlanistyczna/PL.ZIPPZP.11425/281803-POG/1POG-42SU/20250206T120106
wydzielenie planistyczne	https://www.gov.pl/zagospodarowanieprzestrzenne/app/StrefaPlanistyczna/PL.ZIPPZP.11425/281803-POG/1POG-43SU/20260413T112258
wydzielenie planistyczne	https://www.gov.pl/zagospodarowanieprzestrzenne/app/StrefaPlanistyczna/PL.ZIPPZP.11425/281803-POG/1POG-44SU/20260325T143042
wydzielenie planistyczne	https://www.gov.pl/zagospodarowanieprzestrzenne/app/StrefaPlanistyczna/PL.ZIPPZP.11425/281803-POG/1POG-45SU/20260618T093756
wydzielenie planistyczne	https://www.gov.pl/zagospodarowanieprzestrzenne/app/StrefaPlanistyczna/PL.ZIPPZP.11425/281803-POG/1POG-46SU/20260212T112321
wydzielenie planistyczne	https://www.gov.pl/zagospodarowanieprzestrzenne/app/StrefaPlanistyczna/PL.ZIPPZP.11425/281803-POG/1POG-47SU/20260212T141635
wydzielenie planistyczne	https://www.gov.pl/zagospodarowanieprzestrzenne/app/StrefaPlanistyczna/PL.ZIPPZP.11425/281803-POG/1POG-48SU/20260212T122227
wydzielenie planistyczne	https://www.gov.pl/zagospodarowanieprzestrzenne/app/StrefaPlanistyczna/PL.ZIPPZP.11425/281803-POG/1POG-49SU/20260212T122250
wydzielenie planistyczne	https://www.gov.pl/zagospodarowanieprzestrzenne/app/StrefaPlanistyczna/PL.ZIPPZP.11425/281803-POG/1POG-50SU/20260212T123221
wydzielenie planistyczne	https://www.gov.pl/zagospodarowanieprzestrzenne/app/StrefaPlanistyczna/PL.ZIPPZP.11425/281803-POG/1POG-51SU/20260618T075422
wydzielenie planistyczne	https://www.gov.pl/zagospodarowanieprzestrzenne/app/StrefaPlanistyczna/PL.ZIPPZP.11425/281803-POG/1POG-52SU/20260612T104014

wydzielenie planistyczne	https://www.gov.pl/zagospodarowanieprzestrzenne/app/StrefaPlanistyczna/PL.ZIPPZP.11425/281803-POG/1POG-53SU/20260402T123803
wydzielenie planistyczne	https://www.gov.pl/zagospodarowanieprzestrzenne/app/StrefaPlanistyczna/PL.ZIPPZP.11425/281803-POG/1POG-54SU/20250327T110146
wydzielenie planistyczne	https://www.gov.pl/zagospodarowanieprzestrzenne/app/StrefaPlanistyczna/PL.ZIPPZP.11425/281803-POG/1POG-1SC/20260907T110706
wydzielenie planistyczne	https://www.gov.pl/zagospodarowanieprzestrzenne/app/StrefaPlanistyczna/PL.ZIPPZP.11425/281803-POG/1POG-55SU/20250327T092218
wydzielenie planistyczne	https://www.gov.pl/zagospodarowanieprzestrzenne/app/StrefaPlanistyczna/PL.ZIPPZP.11425/281803-POG/1POG-56SU/20260312T072720
wydzielenie planistyczne	https://www.gov.pl/zagospodarowanieprzestrzenne/app/StrefaPlanistyczna/PL.ZIPPZP.11425/281803-POG/1POG-57SU/20250327T140012
wydzielenie planistyczne	https://www.gov.pl/zagospodarowanieprzestrzenne/app/StrefaPlanistyczna/PL.ZIPPZP.11425/281803-POG/1POG-58SU/20260611T054036
wydzielenie planistyczne	https://www.gov.pl/zagospodarowanieprzestrzenne/app/StrefaPlanistyczna/PL.ZIPPZP.11425/281803-POG/1POG-59SU/20260929T084630
wydzielenie planistyczne	https://www.gov.pl/zagospodarowanieprzestrzenne/app/StrefaPlanistyczna/PL.ZIPPZP.11425/281803-POG/1POG-60SU/20260611T112556
wydzielenie planistyczne	https://www.gov.pl/zagospodarowanieprzestrzenne/app/StrefaPlanistyczna/PL.ZIPPZP.11425/281803-POG/1POG-61SU/20260325T142306
wydzielenie planistyczne	https://www.gov.pl/zagospodarowanieprzestrzenne/app/StrefaPlanistyczna/PL.ZIPPZP.11425/281803-POG/1POG-62SU/20250331T131105
wydzielenie planistyczne	https://www.gov.pl/zagospodarowanieprzestrzenne/app/StrefaPlanistyczna/PL.ZIPPZP.11425/281803-POG/1POG-63SU/20260325T142831
wydzielenie planistyczne	https://www.gov.pl/zagospodarowanieprzestrzenne/app/StrefaPlanistyczna/PL.ZIPPZP.11425/281803-POG/1POG-64SU/20260216T074129
wydzielenie planistyczne	https://www.gov.pl/zagospodarowanieprzestrzenne/app/StrefaPlanistyczna/PL.ZIPPZP.11425/281803-POG/1POG-65SU/20260611T053848
wydzielenie planistyczne	https://www.gov.pl/zagospodarowanieprzestrzenne/app/StrefaPlanistyczna/PL.ZIPPZP.11425/281803-POG/1POG-66SU/20260615T104731
wydzielenie planistyczne	https://www.gov.pl/zagospodarowanieprzestrzenne/app/StrefaPlanistyczna/PL.ZIPPZP.11425/281803-POG/1POG-67SU/20260212T140134
wydzielenie planistyczne	https://www.gov.pl/zagospodarowanieprzestrzenne/app/StrefaPlanistyczna/PL.ZIPPZP.11425/281803-POG/1POG-68SU/20250206T120106

wydzielenie planistyczne	https://www.gov.pl/zagospodarowanieprzestrzenne/app/StrefaPlanistyczna/PL.ZIPPZP.11425/281803-POG/1POG-69SU/20260216T075057
wydzielenie planistyczne	https://www.gov.pl/zagospodarowanieprzestrzenne/app/StrefaPlanistyczna/PL.ZIPPZP.11425/281803-POG/1POG-70SU/20260413T120403
wydzielenie planistyczne	https://www.gov.pl/zagospodarowanieprzestrzenne/app/StrefaPlanistyczna/PL.ZIPPZP.11425/281803-POG/1POG-71SU/20260327T122853
wydzielenie planistyczne	https://www.gov.pl/zagospodarowanieprzestrzenne/app/StrefaPlanistyczna/PL.ZIPPZP.11425/281803-POG/1POG-72SU/20260617T060244
wydzielenie planistyczne	https://www.gov.pl/zagospodarowanieprzestrzenne/app/StrefaPlanistyczna/PL.ZIPPZP.11425/281803-POG/1POG-73SU/20260225T083119
wydzielenie planistyczne	https://www.gov.pl/zagospodarowanieprzestrzenne/app/StrefaPlanistyczna/PL.ZIPPZP.11425/281803-POG/1POG-74SU/20260611T063457
wydzielenie planistyczne	https://www.gov.pl/zagospodarowanieprzestrzenne/app/StrefaPlanistyczna/PL.ZIPPZP.11425/281803-POG/1POG-75SU/20260402T091623
wydzielenie planistyczne	https://www.gov.pl/zagospodarowanieprzestrzenne/app/StrefaPlanistyczna/PL.ZIPPZP.11425/281803-POG/1POG-76SU/20260402T102645
wydzielenie planistyczne	https://www.gov.pl/zagospodarowanieprzestrzenne/app/StrefaPlanistyczna/PL.ZIPPZP.11425/281803-POG/1POG-77SU/20260206T134455
wydzielenie planistyczne	https://www.gov.pl/zagospodarowanieprzestrzenne/app/StrefaPlanistyczna/PL.ZIPPZP.11425/281803-POG/1POG-78SU/20260327T122909
wydzielenie planistyczne	https://www.gov.pl/zagospodarowanieprzestrzenne/app/StrefaPlanistyczna/PL.ZIPPZP.11425/281803-POG/1POG-79SU/20260327T111846
wydzielenie planistyczne	https://www.gov.pl/zagospodarowanieprzestrzenne/app/StrefaPlanistyczna/PL.ZIPPZP.11425/281803-POG/1POG-80SU/20260326T070842
wydzielenie planistyczne	https://www.gov.pl/zagospodarowanieprzestrzenne/app/StrefaPlanistyczna/PL.ZIPPZP.11425/281803-POG/1POG-81SU/20260402T125256
wydzielenie planistyczne	https://www.gov.pl/zagospodarowanieprzestrzenne/app/StrefaPlanistyczna/PL.ZIPPZP.11425/281803-POG/1POG-82SU/20260618T073034
wydzielenie planistyczne	https://www.gov.pl/zagospodarowanieprzestrzenne/app/StrefaPlanistyczna/PL.ZIPPZP.11425/281803-POG/1POG-83SU/20260402T092103
wydzielenie planistyczne	https://www.gov.pl/zagospodarowanieprzestrzenne/app/StrefaPlanistyczna/PL.ZIPPZP.11425/281803-POG/1POG-84SU/20260402T105110
wydzielenie planistyczne	https://www.gov.pl/zagospodarowanieprzestrzenne/app/StrefaPlanistyczna/PL.ZIPPZP.11425/281803-POG/1POG-85SU/20260402T120442

wydzielenie planistyczne	https://www.gov.pl/zagospodarowanieprzestrzenne/app/StrefaPlanistyczna/PL.ZIPPZP.11425/281803-POG/1POG-86SU/20260402T121035
wydzielenie planistyczne	https://www.gov.pl/zagospodarowanieprzestrzenne/app/StrefaPlanistyczna/PL.ZIPPZP.11425/281803-POG/1POG-87SU/20260402T130556
wydzielenie planistyczne	https://www.gov.pl/zagospodarowanieprzestrzenne/app/StrefaPlanistyczna/PL.ZIPPZP.11425/281803-POG/1POG-88SU/20260402T125104
wydzielenie planistyczne	https://www.gov.pl/zagospodarowanieprzestrzenne/app/StrefaPlanistyczna/PL.ZIPPZP.11425/281803-POG/1POG-89SU/20260407T093236
wydzielenie planistyczne	https://www.gov.pl/zagospodarowanieprzestrzenne/app/StrefaPlanistyczna/PL.ZIPPZP.11425/281803-POG/1POG-2SR/20260413T063853
wydzielenie planistyczne	https://www.gov.pl/zagospodarowanieprzestrzenne/app/StrefaPlanistyczna/PL.ZIPPZP.11425/281803-POG/1POG-3SR/20260408T055212
wydzielenie planistyczne	https://www.gov.pl/zagospodarowanieprzestrzenne/app/StrefaPlanistyczna/PL.ZIPPZP.11425/281803-POG/1POG-4SR/20260413T063613
wydzielenie planistyczne	https://www.gov.pl/zagospodarowanieprzestrzenne/app/StrefaPlanistyczna/PL.ZIPPZP.11425/281803-POG/1POG-5SR/20260413T063637
wydzielenie planistyczne	https://www.gov.pl/zagospodarowanieprzestrzenne/app/StrefaPlanistyczna/PL.ZIPPZP.11425/281803-POG/1POG-6SR/20260408T132929
wydzielenie planistyczne	https://www.gov.pl/zagospodarowanieprzestrzenne/app/StrefaPlanistyczna/PL.ZIPPZP.11425/281803-POG/1POG-7SR/20260410T061126
wydzielenie planistyczne	https://www.gov.pl/zagospodarowanieprzestrzenne/app/StrefaPlanistyczna/PL.ZIPPZP.11425/281803-POG/1POG-8SR/20260408T133039
wydzielenie planistyczne	https://www.gov.pl/zagospodarowanieprzestrzenne/app/StrefaPlanistyczna/PL.ZIPPZP.11425/281803-POG/1POG-9SR/20260413T060053
wydzielenie planistyczne	https://www.gov.pl/zagospodarowanieprzestrzenne/app/StrefaPlanistyczna/PL.ZIPPZP.11425/281803-POG/1POG-10SR/20260413T060125
wydzielenie planistyczne	https://www.gov.pl/zagospodarowanieprzestrzenne/app/StrefaPlanistyczna/PL.ZIPPZP.11425/281803-POG/1POG-11SR/20260413T060336
wydzielenie planistyczne	https://www.gov.pl/zagospodarowanieprzestrzenne/app/StrefaPlanistyczna/PL.ZIPPZP.11425/281803-POG/1POG-12SR/20260413T060440
wydzielenie planistyczne	https://www.gov.pl/zagospodarowanieprzestrzenne/app/StrefaPlanistyczna/PL.ZIPPZP.11425/281803-POG/1POG-13SR/20260413T060423
wydzielenie planistyczne	https://www.gov.pl/zagospodarowanieprzestrzenne/app/StrefaPlanistyczna/PL.ZIPPZP.11425/281803-POG/1POG-14SR/20260710T064419

wydzielenie planistyczne	https://www.gov.pl/zagospodarowanieprzestrzenne/app/StrefaPlanistyczna/PL.ZIPPZP.11425/281803-POG/1POG-15SR/20260413T060511
wydzielenie planistyczne	https://www.gov.pl/zagospodarowanieprzestrzenne/app/StrefaPlanistyczna/PL.ZIPPZP.11425/281803-POG/1POG-16SR/20260616T140136
wydzielenie planistyczne	https://www.gov.pl/zagospodarowanieprzestrzenne/app/StrefaPlanistyczna/PL.ZIPPZP.11425/281803-POG/1POG-17SR/20260413T060551
wydzielenie planistyczne	https://www.gov.pl/zagospodarowanieprzestrzenne/app/StrefaPlanistyczna/PL.ZIPPZP.11425/281803-POG/1POG-18SR/20260413T060226
wydzielenie planistyczne	https://www.gov.pl/zagospodarowanieprzestrzenne/app/StrefaPlanistyczna/PL.ZIPPZP.11425/281803-POG/1POG-19SR/20260413T060253
wydzielenie planistyczne	https://www.gov.pl/zagospodarowanieprzestrzenne/app/StrefaPlanistyczna/PL.ZIPPZP.11425/281803-POG/1POG-20SR/20260618T111344
wydzielenie planistyczne	https://www.gov.pl/zagospodarowanieprzestrzenne/app/StrefaPlanistyczna/PL.ZIPPZP.11425/281803-POG/1POG-21SR/20260710T074711
wydzielenie planistyczne	https://www.gov.pl/zagospodarowanieprzestrzenne/app/StrefaPlanistyczna/PL.ZIPPZP.11425/281803-POG/1POG-22SR/20260413T063416
wydzielenie planistyczne	https://www.gov.pl/zagospodarowanieprzestrzenne/app/StrefaPlanistyczna/PL.ZIPPZP.11425/281803-POG/1POG-23SR/20260410T060029
wydzielenie planistyczne	https://www.gov.pl/zagospodarowanieprzestrzenne/app/StrefaPlanistyczna/PL.ZIPPZP.11425/281803-POG/1POG-24SR/20260410T060009
wydzielenie planistyczne	https://www.gov.pl/zagospodarowanieprzestrzenne/app/StrefaPlanistyczna/PL.ZIPPZP.11425/281803-POG/1POG-25SR/20260410T055951
wydzielenie planistyczne	https://www.gov.pl/zagospodarowanieprzestrzenne/app/StrefaPlanistyczna/PL.ZIPPZP.11425/281803-POG/1POG-26SR/20260408T075848
wydzielenie planistyczne	https://www.gov.pl/zagospodarowanieprzestrzenne/app/StrefaPlanistyczna/PL.ZIPPZP.11425/281803-POG/1POG-1SP/20250411T074337
wydzielenie planistyczne	https://www.gov.pl/zagospodarowanieprzestrzenne/app/StrefaPlanistyczna/PL.ZIPPZP.11425/281803-POG/1POG-2SP/20250411T074358
wydzielenie planistyczne	https://www.gov.pl/zagospodarowanieprzestrzenne/app/StrefaPlanistyczna/PL.ZIPPZP.11425/281803-POG/1POG-3SP/20260402T110343
wydzielenie planistyczne	https://www.gov.pl/zagospodarowanieprzestrzenne/app/StrefaPlanistyczna/PL.ZIPPZP.11425/281803-POG/1POG-4SP/20250411T074920
wydzielenie planistyczne	https://www.gov.pl/zagospodarowanieprzestrzenne/app/StrefaPlanistyczna/PL.ZIPPZP.11425/281803-POG/1POG-5SP/20250411T074946

wydzielenie planistyczne	https://www.gov.pl/zagospodarowanieprzestrzenne/app/StrefaPlanistyczna/PL.ZIPPZP.11425/281803-POG/1POG-6SP/20250411T075006
wydzielenie planistyczne	https://www.gov.pl/zagospodarowanieprzestrzenne/app/StrefaPlanistyczna/PL.ZIPPZP.11425/281803-POG/1POG-7SP/20250411T075041
wydzielenie planistyczne	https://www.gov.pl/zagospodarowanieprzestrzenne/app/StrefaPlanistyczna/PL.ZIPPZP.11425/281803-POG/1POG-8SP/20250411T075116
wydzielenie planistyczne	https://www.gov.pl/zagospodarowanieprzestrzenne/app/StrefaPlanistyczna/PL.ZIPPZP.11425/281803-POG/1POG-9SP/20250411T075130
wydzielenie planistyczne	https://www.gov.pl/zagospodarowanieprzestrzenne/app/StrefaPlanistyczna/PL.ZIPPZP.11425/281803-POG/1POG-10SP/20250411T075148
wydzielenie planistyczne	https://www.gov.pl/zagospodarowanieprzestrzenne/app/StrefaPlanistyczna/PL.ZIPPZP.11425/281803-POG/1POG-11SP/20250411T075242
wydzielenie planistyczne	https://www.gov.pl/zagospodarowanieprzestrzenne/app/StrefaPlanistyczna/PL.ZIPPZP.11425/281803-POG/1POG-12SP/20250206T120106
wydzielenie planistyczne	https://www.gov.pl/zagospodarowanieprzestrzenne/app/StrefaPlanistyczna/PL.ZIPPZP.11425/281803-POG/1POG-13SP/20250411T075346
wydzielenie planistyczne	https://www.gov.pl/zagospodarowanieprzestrzenne/app/StrefaPlanistyczna/PL.ZIPPZP.11425/281803-POG/1POG-14SP/20250411T075404
wydzielenie planistyczne	https://www.gov.pl/zagospodarowanieprzestrzenne/app/StrefaPlanistyczna/PL.ZIPPZP.11425/281803-POG/1POG-15SP/20250411T075417
wydzielenie planistyczne	https://www.gov.pl/zagospodarowanieprzestrzenne/app/StrefaPlanistyczna/PL.ZIPPZP.11425/281803-POG/1POG-16SP/20260225T082434
wydzielenie planistyczne	https://www.gov.pl/zagospodarowanieprzestrzenne/app/StrefaPlanistyczna/PL.ZIPPZP.11425/281803-POG/1POG-17SP/20250311T084204
wydzielenie planistyczne	https://www.gov.pl/zagospodarowanieprzestrzenne/app/StrefaPlanistyczna/PL.ZIPPZP.11425/281803-POG/1POG-18SP/20260209T121143
wydzielenie planistyczne	https://www.gov.pl/zagospodarowanieprzestrzenne/app/StrefaPlanistyczna/PL.ZIPPZP.11425/281803-POG/1POG-19SP/20250411T075503
wydzielenie planistyczne	https://www.gov.pl/zagospodarowanieprzestrzenne/app/StrefaPlanistyczna/PL.ZIPPZP.11425/281803-POG/1POG-20SP/20250411T075544
wydzielenie planistyczne	https://www.gov.pl/zagospodarowanieprzestrzenne/app/StrefaPlanistyczna/PL.ZIPPZP.11425/281803-POG/1POG-21SP/20250411T075611
wydzielenie planistyczne	https://www.gov.pl/zagospodarowanieprzestrzenne/app/StrefaPlanistyczna/PL.ZIPPZP.11425/281803-POG/1POG-22SP/20250411T075631

wydzielenie planistyczne	https://www.gov.pl/zagospodarowanieprzestrzenne/app/StrefaPlanistyczna/PL.ZIPPZP.11425/281803-POG/1POG-23SP/20250411T075649
wydzielenie planistyczne	https://www.gov.pl/zagospodarowanieprzestrzenne/app/StrefaPlanistyczna/PL.ZIPPZP.11425/281803-POG/1POG-24SP/20250206T120106
wydzielenie planistyczne	https://www.gov.pl/zagospodarowanieprzestrzenne/app/StrefaPlanistyczna/PL.ZIPPZP.11425/281803-POG/1POG-25SP/20260213T065437
wydzielenie planistyczne	https://www.gov.pl/zagospodarowanieprzestrzenne/app/StrefaPlanistyczna/PL.ZIPPZP.11425/281803-POG/1POG-26SP/20250411T075727
wydzielenie planistyczne	https://www.gov.pl/zagospodarowanieprzestrzenne/app/StrefaPlanistyczna/PL.ZIPPZP.11425/281803-POG/1POG-27SP/20250411T075809
wydzielenie planistyczne	https://www.gov.pl/zagospodarowanieprzestrzenne/app/StrefaPlanistyczna/PL.ZIPPZP.11425/281803-POG/1POG-28SP/20250411T075823
wydzielenie planistyczne	https://www.gov.pl/zagospodarowanieprzestrzenne/app/StrefaPlanistyczna/PL.ZIPPZP.11425/281803-POG/1POG-29SP/20250206T120106
wydzielenie planistyczne	https://www.gov.pl/zagospodarowanieprzestrzenne/app/StrefaPlanistyczna/PL.ZIPPZP.11425/281803-POG/1POG-30SP/20250206T120106
wydzielenie planistyczne	https://www.gov.pl/zagospodarowanieprzestrzenne/app/StrefaPlanistyczna/PL.ZIPPZP.11425/281803-POG/1POG-31SP/20260313T104610
wydzielenie planistyczne	https://www.gov.pl/zagospodarowanieprzestrzenne/app/StrefaPlanistyczna/PL.ZIPPZP.11425/281803-POG/1POG-32SP/20260211T075258
wydzielenie planistyczne	https://www.gov.pl/zagospodarowanieprzestrzenne/app/StrefaPlanistyczna/PL.ZIPPZP.11425/281803-POG/1POG-33SP/20260311T084652
wydzielenie planistyczne	https://www.gov.pl/zagospodarowanieprzestrzenne/app/StrefaPlanistyczna/PL.ZIPPZP.11425/281803-POG/1POG-34SP/20250327T084927
wydzielenie planistyczne	https://www.gov.pl/zagospodarowanieprzestrzenne/app/StrefaPlanistyczna/PL.ZIPPZP.11425/281803-POG/1POG-35SP/20260209T083357
wydzielenie planistyczne	https://www.gov.pl/zagospodarowanieprzestrzenne/app/StrefaPlanistyczna/PL.ZIPPZP.11425/281803-POG/1POG-36SP/20260213T065802
wydzielenie planistyczne	https://www.gov.pl/zagospodarowanieprzestrzenne/app/StrefaPlanistyczna/PL.ZIPPZP.11425/281803-POG/1POG-37SP/20250328T085010
wydzielenie planistyczne	https://www.gov.pl/zagospodarowanieprzestrzenne/app/StrefaPlanistyczna/PL.ZIPPZP.11425/281803-POG/1POG-38SP/20260206T133908
wydzielenie planistyczne	https://www.gov.pl/zagospodarowanieprzestrzenne/app/StrefaPlanistyczna/PL.ZIPPZP.11425/281803-POG/1POG-39SP/20260616T073104

wydzielenie planistyczne	https://www.gov.pl/zagospodarowanieprzestrzenne/app/StrefaPlanistyczna/PL.ZIPPZP.11425/281803-POG/1POG-40SP/20260618T072748
wydzielenie planistyczne	https://www.gov.pl/zagospodarowanieprzestrzenne/app/StrefaPlanistyczna/PL.ZIPPZP.11425/281803-POG/1POG-41SP/20250206T120106
wydzielenie planistyczne	https://www.gov.pl/zagospodarowanieprzestrzenne/app/StrefaPlanistyczna/PL.ZIPPZP.11425/281803-POG/1POG-27SR/20260410T061026
wydzielenie planistyczne	https://www.gov.pl/zagospodarowanieprzestrzenne/app/StrefaPlanistyczna/PL.ZIPPZP.11425/281803-POG/1POG-28SR/20260413T063715
wydzielenie planistyczne	https://www.gov.pl/zagospodarowanieprzestrzenne/app/StrefaPlanistyczna/PL.ZIPPZP.11425/281803-POG/1POG-2SC/20260710T080305
wydzielenie planistyczne	https://www.gov.pl/zagospodarowanieprzestrzenne/app/StrefaPlanistyczna/PL.ZIPPZP.11425/281803-POG/1POG-3SC/20260618T093514
wydzielenie planistyczne	https://www.gov.pl/zagospodarowanieprzestrzenne/app/StrefaPlanistyczna/PL.ZIPPZP.11425/281803-POG/1POG-4SC/20260618T093523
wydzielenie planistyczne	https://www.gov.pl/zagospodarowanieprzestrzenne/app/StrefaPlanistyczna/PL.ZIPPZP.11425/281803-POG/1POG-5SC/20260618T093532
wydzielenie planistyczne	https://www.gov.pl/zagospodarowanieprzestrzenne/app/StrefaPlanistyczna/PL.ZIPPZP.11425/281803-POG/1POG-1SO/20260312T090735
wydzielenie planistyczne	https://www.gov.pl/zagospodarowanieprzestrzenne/app/StrefaPlanistyczna/PL.ZIPPZP.11425/281803-POG/1POG-2SO/20260413T085022
wydzielenie planistyczne	https://www.gov.pl/zagospodarowanieprzestrzenne/app/StrefaPlanistyczna/PL.ZIPPZP.11425/281803-POG/1POG-3SO/20260413T085050
wydzielenie planistyczne	https://www.gov.pl/zagospodarowanieprzestrzenne/app/StrefaPlanistyczna/PL.ZIPPZP.11425/281803-POG/1POG-4SO/20260413T085412
wydzielenie planistyczne	https://www.gov.pl/zagospodarowanieprzestrzenne/app/StrefaPlanistyczna/PL.ZIPPZP.11425/281803-POG/1POG-5SO/20260413T085436
wydzielenie planistyczne	https://www.gov.pl/zagospodarowanieprzestrzenne/app/StrefaPlanistyczna/PL.ZIPPZP.11425/281803-POG/1POG-6SO/20260312T100227
wydzielenie planistyczne	https://www.gov.pl/zagospodarowanieprzestrzenne/app/StrefaPlanistyczna/PL.ZIPPZP.11425/281803-POG/1POG-7SO/20260414T061514
wydzielenie planistyczne	https://www.gov.pl/zagospodarowanieprzestrzenne/app/StrefaPlanistyczna/PL.ZIPPZP.11425/281803-POG/1POG-8SO/20260413T085531
wydzielenie planistyczne	https://www.gov.pl/zagospodarowanieprzestrzenne/app/StrefaPlanistyczna/PL.ZIPPZP.11425/281803-POG/1POG-9SO/20260413T090137

wydzielenie planistyczne	https://www.gov.pl/zagospodarowanieprzestrzenne/app/StrefaPlanistyczna/PL.ZIPPZP.11425/281803-POG/1POG-10SO/20260313T122805
wydzielenie planistyczne	https://www.gov.pl/zagospodarowanieprzestrzenne/app/StrefaPlanistyczna/PL.ZIPPZP.11425/281803-POG/1POG-11SO/20260413T090518
wydzielenie planistyczne	https://www.gov.pl/zagospodarowanieprzestrzenne/app/StrefaPlanistyczna/PL.ZIPPZP.11425/281803-POG/1POG-12SO/20260413T090533
wydzielenie planistyczne	https://www.gov.pl/zagospodarowanieprzestrzenne/app/StrefaPlanistyczna/PL.ZIPPZP.11425/281803-POG/1POG-13SO/20260413T090638
wydzielenie planistyczne	https://www.gov.pl/zagospodarowanieprzestrzenne/app/StrefaPlanistyczna/PL.ZIPPZP.11425/281803-POG/1POG-14SO/20260313T124516
wydzielenie planistyczne	https://www.gov.pl/zagospodarowanieprzestrzenne/app/StrefaPlanistyczna/PL.ZIPPZP.11425/281803-POG/1POG-15SO/20260312T085408
wydzielenie planistyczne	https://www.gov.pl/zagospodarowanieprzestrzenne/app/StrefaPlanistyczna/PL.ZIPPZP.11425/281803-POG/1POG-16SO/20260413T092156
wydzielenie planistyczne	https://www.gov.pl/zagospodarowanieprzestrzenne/app/StrefaPlanistyczna/PL.ZIPPZP.11425/281803-POG/1POG-17SO/20260313T111214
wydzielenie planistyczne	https://www.gov.pl/zagospodarowanieprzestrzenne/app/StrefaPlanistyczna/PL.ZIPPZP.11425/281803-POG/1POG-18SO/20260312T085408
wydzielenie planistyczne	https://www.gov.pl/zagospodarowanieprzestrzenne/app/StrefaPlanistyczna/PL.ZIPPZP.11425/281803-POG/1POG-19SO/20260313T131825
wydzielenie planistyczne	https://www.gov.pl/zagospodarowanieprzestrzenne/app/StrefaPlanistyczna/PL.ZIPPZP.11425/281803-POG/1POG-20SO/20260413T092037
wydzielenie planistyczne	https://www.gov.pl/zagospodarowanieprzestrzenne/app/StrefaPlanistyczna/PL.ZIPPZP.11425/281803-POG/1POG-21SO/20260413T090808
wydzielenie planistyczne	https://www.gov.pl/zagospodarowanieprzestrzenne/app/StrefaPlanistyczna/PL.ZIPPZP.11425/281803-POG/1POG-22SO/20260313T115243
wydzielenie planistyczne	https://www.gov.pl/zagospodarowanieprzestrzenne/app/StrefaPlanistyczna/PL.ZIPPZP.11425/281803-POG/1POG-23SO/20260413T092043
wydzielenie planistyczne	https://www.gov.pl/zagospodarowanieprzestrzenne/app/StrefaPlanistyczna/PL.ZIPPZP.11425/281803-POG/1POG-24SO/20260413T090858
wydzielenie planistyczne	https://www.gov.pl/zagospodarowanieprzestrzenne/app/StrefaPlanistyczna/PL.ZIPPZP.11425/281803-POG/1POG-25SO/20260312T085408
wydzielenie planistyczne	https://www.gov.pl/zagospodarowanieprzestrzenne/app/StrefaPlanistyczna/PL.ZIPPZP.11425/281803-POG/1POG-26SO/20260312T085408

wydzielenie planistyczne	https://www.gov.pl/zagospodarowanieprzestrzenne/app/StrefaPlanistyczna/PL.ZIPPZP.11425/281803-POG/1POG-27SO/20260413T092054
wydzielenie planistyczne	https://www.gov.pl/zagospodarowanieprzestrzenne/app/StrefaPlanistyczna/PL.ZIPPZP.11425/281803-POG/1POG-28SO/20260312T085408
wydzielenie planistyczne	https://www.gov.pl/zagospodarowanieprzestrzenne/app/StrefaPlanistyczna/PL.ZIPPZP.11425/281803-POG/1POG-29SO/20260413T092057
wydzielenie planistyczne	https://www.gov.pl/zagospodarowanieprzestrzenne/app/StrefaPlanistyczna/PL.ZIPPZP.11425/281803-POG/1POG-30SO/20260313T111237
wydzielenie planistyczne	https://www.gov.pl/zagospodarowanieprzestrzenne/app/StrefaPlanistyczna/PL.ZIPPZP.11425/281803-POG/1POG-31SO/20260312T085408
wydzielenie planistyczne	https://www.gov.pl/zagospodarowanieprzestrzenne/app/StrefaPlanistyczna/PL.ZIPPZP.11425/281803-POG/1POG-32SO/20260313T124456
wydzielenie planistyczne	https://www.gov.pl/zagospodarowanieprzestrzenne/app/StrefaPlanistyczna/PL.ZIPPZP.11425/281803-POG/1POG-33SO/20260313T122453
wydzielenie planistyczne	https://www.gov.pl/zagospodarowanieprzestrzenne/app/StrefaPlanistyczna/PL.ZIPPZP.11425/281803-POG/1POG-34SO/20260312T085408
wydzielenie planistyczne	https://www.gov.pl/zagospodarowanieprzestrzenne/app/StrefaPlanistyczna/PL.ZIPPZP.11425/281803-POG/1POG-35SO/20260413T092220
wydzielenie planistyczne	https://www.gov.pl/zagospodarowanieprzestrzenne/app/StrefaPlanistyczna/PL.ZIPPZP.11425/281803-POG/1POG-36SO/20260413T092222
wydzielenie planistyczne	https://www.gov.pl/zagospodarowanieprzestrzenne/app/StrefaPlanistyczna/PL.ZIPPZP.11425/281803-POG/1POG-37SO/20260313T131742
wydzielenie planistyczne	https://www.gov.pl/zagospodarowanieprzestrzenne/app/StrefaPlanistyczna/PL.ZIPPZP.11425/281803-POG/1POG-38SO/20260413T092226
wydzielenie planistyczne	https://www.gov.pl/zagospodarowanieprzestrzenne/app/StrefaPlanistyczna/PL.ZIPPZP.11425/281803-POG/1POG-39SO/20260312T085408
wydzielenie planistyczne	https://www.gov.pl/zagospodarowanieprzestrzenne/app/StrefaPlanistyczna/PL.ZIPPZP.11425/281803-POG/1POG-40SO/20260313T131401
wydzielenie planistyczne	https://www.gov.pl/zagospodarowanieprzestrzenne/app/StrefaPlanistyczna/PL.ZIPPZP.11425/281803-POG/1POG-41SO/20260313T131804
wydzielenie planistyczne	https://www.gov.pl/zagospodarowanieprzestrzenne/app/StrefaPlanistyczna/PL.ZIPPZP.11425/281803-POG/1POG-42SO/20260312T085408
wydzielenie planistyczne	https://www.gov.pl/zagospodarowanieprzestrzenne/app/StrefaPlanistyczna/PL.ZIPPZP.11425/281803-POG/1POG-43SO/20260312T085408

wydzielenie planistyczne	https://www.gov.pl/zagospodarowanieprzestrzenne/app/StrefaPlanistyczna/PL.ZIPPZP.11425/281803-POG/1POG-44SO/20260312T085408
wydzielenie planistyczne	https://www.gov.pl/zagospodarowanieprzestrzenne/app/StrefaPlanistyczna/PL.ZIPPZP.11425/281803-POG/1POG-45SO/20260312T085408
wydzielenie planistyczne	https://www.gov.pl/zagospodarowanieprzestrzenne/app/StrefaPlanistyczna/PL.ZIPPZP.11425/281803-POG/1POG-46SO/20260312T085408
wydzielenie planistyczne	https://www.gov.pl/zagospodarowanieprzestrzenne/app/StrefaPlanistyczna/PL.ZIPPZP.11425/281803-POG/1POG-47SO/20260312T094119
wydzielenie planistyczne	https://www.gov.pl/zagospodarowanieprzestrzenne/app/StrefaPlanistyczna/PL.ZIPPZP.11425/281803-POG/1POG-48SO/20260413T092234
wydzielenie planistyczne	https://www.gov.pl/zagospodarowanieprzestrzenne/app/StrefaPlanistyczna/PL.ZIPPZP.11425/281803-POG/1POG-49SO/20260312T085408
wydzielenie planistyczne	https://www.gov.pl/zagospodarowanieprzestrzenne/app/StrefaPlanistyczna/PL.ZIPPZP.11425/281803-POG/1POG-50SO/20260413T092236
wydzielenie planistyczne	https://www.gov.pl/zagospodarowanieprzestrzenne/app/StrefaPlanistyczna/PL.ZIPPZP.11425/281803-POG/1POG-51SO/20260312T085408
wydzielenie planistyczne	https://www.gov.pl/zagospodarowanieprzestrzenne/app/StrefaPlanistyczna/PL.ZIPPZP.11425/281803-POG/1POG-52SO/20260313T131016
wydzielenie planistyczne	https://www.gov.pl/zagospodarowanieprzestrzenne/app/StrefaPlanistyczna/PL.ZIPPZP.11425/281803-POG/1POG-53SO/20260413T092245
wydzielenie planistyczne	https://www.gov.pl/zagospodarowanieprzestrzenne/app/StrefaPlanistyczna/PL.ZIPPZP.11425/281803-POG/1POG-54SO/20260312T113134
wydzielenie planistyczne	https://www.gov.pl/zagospodarowanieprzestrzenne/app/StrefaPlanistyczna/PL.ZIPPZP.11425/281803-POG/1POG-55SO/20260313T131520
wydzielenie planistyczne	https://www.gov.pl/zagospodarowanieprzestrzenne/app/StrefaPlanistyczna/PL.ZIPPZP.11425/281803-POG/1POG-56SO/20260312T085408
wydzielenie planistyczne	https://www.gov.pl/zagospodarowanieprzestrzenne/app/StrefaPlanistyczna/PL.ZIPPZP.11425/281803-POG/1POG-57SO/20260312T085408
wydzielenie planistyczne	https://www.gov.pl/zagospodarowanieprzestrzenne/app/StrefaPlanistyczna/PL.ZIPPZP.11425/281803-POG/1POG-58SO/20260312T085408
wydzielenie planistyczne	https://www.gov.pl/zagospodarowanieprzestrzenne/app/StrefaPlanistyczna/PL.ZIPPZP.11425/281803-POG/1POG-59SO/20260413T092259
wydzielenie planistyczne	https://www.gov.pl/zagospodarowanieprzestrzenne/app/StrefaPlanistyczna/PL.ZIPPZP.11425/281803-POG/1POG-60SO/20260312T085408

wydzielenie planistyczne	https://www.gov.pl/zagospodarowanieprzestrzenne/app/StrefaPlanistyczna/PL.ZIPPZP.11425/281803-POG/1POG-61SO/20260312T085408
wydzielenie planistyczne	https://www.gov.pl/zagospodarowanieprzestrzenne/app/StrefaPlanistyczna/PL.ZIPPZP.11425/281803-POG/1POG-62SO/20260312T085408
wydzielenie planistyczne	https://www.gov.pl/zagospodarowanieprzestrzenne/app/StrefaPlanistyczna/PL.ZIPPZP.11425/281803-POG/1POG-63SO/20260313T131503
wydzielenie planistyczne	https://www.gov.pl/zagospodarowanieprzestrzenne/app/StrefaPlanistyczna/PL.ZIPPZP.11425/281803-POG/1POG-64SO/20260312T085408
wydzielenie planistyczne	https://www.gov.pl/zagospodarowanieprzestrzenne/app/StrefaPlanistyczna/PL.ZIPPZP.11425/281803-POG/1POG-65SO/20260410T113502
wydzielenie planistyczne	https://www.gov.pl/zagospodarowanieprzestrzenne/app/StrefaPlanistyczna/PL.ZIPPZP.11425/281803-POG/1POG-66SO/20260413T092303
wydzielenie planistyczne	https://www.gov.pl/zagospodarowanieprzestrzenne/app/StrefaPlanistyczna/PL.ZIPPZP.11425/281803-POG/1POG-67SO/20260312T085408
wydzielenie planistyczne	https://www.gov.pl/zagospodarowanieprzestrzenne/app/StrefaPlanistyczna/PL.ZIPPZP.11425/281803-POG/1POG-68SO/20260313T124808
wydzielenie planistyczne	https://www.gov.pl/zagospodarowanieprzestrzenne/app/StrefaPlanistyczna/PL.ZIPPZP.11425/281803-POG/1POG-69SO/20260413T092308
wydzielenie planistyczne	https://www.gov.pl/zagospodarowanieprzestrzenne/app/StrefaPlanistyczna/PL.ZIPPZP.11425/281803-POG/1POG-70SO/20260312T093448
wydzielenie planistyczne	https://www.gov.pl/zagospodarowanieprzestrzenne/app/StrefaPlanistyczna/PL.ZIPPZP.11425/281803-POG/1POG-71SO/20260313T125103
wydzielenie planistyczne	https://www.gov.pl/zagospodarowanieprzestrzenne/app/StrefaPlanistyczna/PL.ZIPPZP.11425/281803-POG/1POG-72SO/20260312T085408
wydzielenie planistyczne	https://www.gov.pl/zagospodarowanieprzestrzenne/app/StrefaPlanistyczna/PL.ZIPPZP.11425/281803-POG/1POG-73SO/20260312T085408
wydzielenie planistyczne	https://www.gov.pl/zagospodarowanieprzestrzenne/app/StrefaPlanistyczna/PL.ZIPPZP.11425/281803-POG/1POG-74SO/20260313T111223
wydzielenie planistyczne	https://www.gov.pl/zagospodarowanieprzestrzenne/app/StrefaPlanistyczna/PL.ZIPPZP.11425/281803-POG/1POG-75SO/20260313T111147
wydzielenie planistyczne	https://www.gov.pl/zagospodarowanieprzestrzenne/app/StrefaPlanistyczna/PL.ZIPPZP.11425/281803-POG/1POG-76SO/20260313T131844
wydzielenie planistyczne	https://www.gov.pl/zagospodarowanieprzestrzenne/app/StrefaPlanistyczna/PL.ZIPPZP.11425/281803-POG/1POG-77SO/20260312T085408

wydzielenie planistyczne	https://www.gov.pl/zagospodarowanieprzestrzenne/app/StrefaPlanistyczna/PL.ZIPPZP.11425/281803-POG/1POG-78SO/20260413T092322
wydzielenie planistyczne	https://www.gov.pl/zagospodarowanieprzestrzenne/app/StrefaPlanistyczna/PL.ZIPPZP.11425/281803-POG/1POG-79SO/20260312T085408
wydzielenie planistyczne	https://www.gov.pl/zagospodarowanieprzestrzenne/app/StrefaPlanistyczna/PL.ZIPPZP.11425/281803-POG/1POG-80SO/20260312T085408
wydzielenie planistyczne	https://www.gov.pl/zagospodarowanieprzestrzenne/app/StrefaPlanistyczna/PL.ZIPPZP.11425/281803-POG/1POG-81SO/20260312T085408
wydzielenie planistyczne	https://www.gov.pl/zagospodarowanieprzestrzenne/app/StrefaPlanistyczna/PL.ZIPPZP.11425/281803-POG/1POG-82SO/20260413T092326
wydzielenie planistyczne	https://www.gov.pl/zagospodarowanieprzestrzenne/app/StrefaPlanistyczna/PL.ZIPPZP.11425/281803-POG/1POG-83SO/20260413T092329
wydzielenie planistyczne	https://www.gov.pl/zagospodarowanieprzestrzenne/app/StrefaPlanistyczna/PL.ZIPPZP.11425/281803-POG/1POG-84SO/20260313T131452
wydzielenie planistyczne	https://www.gov.pl/zagospodarowanieprzestrzenne/app/StrefaPlanistyczna/PL.ZIPPZP.11425/281803-POG/1POG-85SO/20260312T092726
wydzielenie planistyczne	https://www.gov.pl/zagospodarowanieprzestrzenne/app/StrefaPlanistyczna/PL.ZIPPZP.11425/281803-POG/1POG-86SO/20260312T085408
wydzielenie planistyczne	https://www.gov.pl/zagospodarowanieprzestrzenne/app/StrefaPlanistyczna/PL.ZIPPZP.11425/281803-POG/1POG-87SO/20260312T085408
wydzielenie planistyczne	https://www.gov.pl/zagospodarowanieprzestrzenne/app/StrefaPlanistyczna/PL.ZIPPZP.11425/281803-POG/1POG-88SO/20260413T092334
wydzielenie planistyczne	https://www.gov.pl/zagospodarowanieprzestrzenne/app/StrefaPlanistyczna/PL.ZIPPZP.11425/281803-POG/1POG-89SO/20260413T092336
wydzielenie planistyczne	https://www.gov.pl/zagospodarowanieprzestrzenne/app/StrefaPlanistyczna/PL.ZIPPZP.11425/281803-POG/1POG-90SO/20260313T131851
wydzielenie planistyczne	https://www.gov.pl/zagospodarowanieprzestrzenne/app/StrefaPlanistyczna/PL.ZIPPZP.11425/281803-POG/1POG-91SO/20260313T122947
wydzielenie planistyczne	https://www.gov.pl/zagospodarowanieprzestrzenne/app/StrefaPlanistyczna/PL.ZIPPZP.11425/281803-POG/1POG-92SO/20260313T131712
wydzielenie planistyczne	https://www.gov.pl/zagospodarowanieprzestrzenne/app/StrefaPlanistyczna/PL.ZIPPZP.11425/281803-POG/1POG-93SO/20260413T092343
wydzielenie planistyczne	https://www.gov.pl/zagospodarowanieprzestrzenne/app/StrefaPlanistyczna/PL.ZIPPZP.11425/281803-POG/1POG-94SO/20260313T131411

wydzielenie planistyczne	https://www.gov.pl/zagospodarowanieprzestrzenne/app/StrefaPlanistyczna/PL.ZIPPZP.11425/281803-POG/1POG-95SO/20260312T085408
wydzielenie planistyczne	https://www.gov.pl/zagospodarowanieprzestrzenne/app/StrefaPlanistyczna/PL.ZIPPZP.11425/281803-POG/1POG-96SO/20260312T085408
wydzielenie planistyczne	https://www.gov.pl/zagospodarowanieprzestrzenne/app/StrefaPlanistyczna/PL.ZIPPZP.11425/281803-POG/1POG-97SO/20260312T085408
wydzielenie planistyczne	https://www.gov.pl/zagospodarowanieprzestrzenne/app/StrefaPlanistyczna/PL.ZIPPZP.11425/281803-POG/1POG-98SO/20260413T092351
wydzielenie planistyczne	https://www.gov.pl/zagospodarowanieprzestrzenne/app/StrefaPlanistyczna/PL.ZIPPZP.11425/281803-POG/1POG-99SO/20260413T092353
wydzielenie planistyczne	https://www.gov.pl/zagospodarowanieprzestrzenne/app/StrefaPlanistyczna/PL.ZIPPZP.11425/281803-POG/1POG-100SO/20260312T085408
wydzielenie planistyczne	https://www.gov.pl/zagospodarowanieprzestrzenne/app/StrefaPlanistyczna/PL.ZIPPZP.11425/281803-POG/1POG-101SO/20260312T085408
wydzielenie planistyczne	https://www.gov.pl/zagospodarowanieprzestrzenne/app/StrefaPlanistyczna/PL.ZIPPZP.11425/281803-POG/1POG-102SO/20260413T092356
wydzielenie planistyczne	https://www.gov.pl/zagospodarowanieprzestrzenne/app/StrefaPlanistyczna/PL.ZIPPZP.11425/281803-POG/1POG-103SO/20260312T085408
wydzielenie planistyczne	https://www.gov.pl/zagospodarowanieprzestrzenne/app/StrefaPlanistyczna/PL.ZIPPZP.11425/281803-POG/1POG-104SO/20260312T085408
wydzielenie planistyczne	https://www.gov.pl/zagospodarowanieprzestrzenne/app/StrefaPlanistyczna/PL.ZIPPZP.11425/281803-POG/1POG-105SO/20260312T085408
wydzielenie planistyczne	https://www.gov.pl/zagospodarowanieprzestrzenne/app/StrefaPlanistyczna/PL.ZIPPZP.11425/281803-POG/1POG-106SO/20260413T092358
wydzielenie planistyczne	https://www.gov.pl/zagospodarowanieprzestrzenne/app/StrefaPlanistyczna/PL.ZIPPZP.11425/281803-POG/1POG-107SO/20260312T085408
wydzielenie planistyczne	https://www.gov.pl/zagospodarowanieprzestrzenne/app/StrefaPlanistyczna/PL.ZIPPZP.11425/281803-POG/1POG-108SO/20260413T092402
wydzielenie planistyczne	https://www.gov.pl/zagospodarowanieprzestrzenne/app/StrefaPlanistyczna/PL.ZIPPZP.11425/281803-POG/1POG-109SO/20260312T085408
wydzielenie planistyczne	https://www.gov.pl/zagospodarowanieprzestrzenne/app/StrefaPlanistyczna/PL.ZIPPZP.11425/281803-POG/1POG-110SO/20260312T085408
wydzielenie planistyczne	https://www.gov.pl/zagospodarowanieprzestrzenne/app/StrefaPlanistyczna/PL.ZIPPZP.11425/281803-POG/1POG-111SO/20260312T085408

wydzielenie planistyczne	https://www.gov.pl/zagospodarowanieprzestrzenne/app/StrefaPlanistyczna/PL.ZIPPZP.11425/281803-POG/1POG-112SO/20260407T094239
wydzielenie planistyczne	https://www.gov.pl/zagospodarowanieprzestrzenne/app/StrefaPlanistyczna/PL.ZIPPZP.11425/281803-POG/1POG-113SO/20260312T085408
wydzielenie planistyczne	https://www.gov.pl/zagospodarowanieprzestrzenne/app/StrefaPlanistyczna/PL.ZIPPZP.11425/281803-POG/1POG-114SO/20260312T085408
wydzielenie planistyczne	https://www.gov.pl/zagospodarowanieprzestrzenne/app/StrefaPlanistyczna/PL.ZIPPZP.11425/281803-POG/1POG-115SO/20260413T092427
wydzielenie planistyczne	https://www.gov.pl/zagospodarowanieprzestrzenne/app/StrefaPlanistyczna/PL.ZIPPZP.11425/281803-POG/1POG-116SO/20260312T085408
wydzielenie planistyczne	https://www.gov.pl/zagospodarowanieprzestrzenne/app/StrefaPlanistyczna/PL.ZIPPZP.11425/281803-POG/1POG-117SO/20260312T085408
wydzielenie planistyczne	https://www.gov.pl/zagospodarowanieprzestrzenne/app/StrefaPlanistyczna/PL.ZIPPZP.11425/281803-POG/1POG-118SO/20260312T085408
wydzielenie planistyczne	https://www.gov.pl/zagospodarowanieprzestrzenne/app/StrefaPlanistyczna/PL.ZIPPZP.11425/281803-POG/1POG-119SO/20260413T092431
wydzielenie planistyczne	https://www.gov.pl/zagospodarowanieprzestrzenne/app/StrefaPlanistyczna/PL.ZIPPZP.11425/281803-POG/1POG-120SO/20260312T085408
wydzielenie planistyczne	https://www.gov.pl/zagospodarowanieprzestrzenne/app/StrefaPlanistyczna/PL.ZIPPZP.11425/281803-POG/1POG-121SO/20260413T092548
wydzielenie planistyczne	https://www.gov.pl/zagospodarowanieprzestrzenne/app/StrefaPlanistyczna/PL.ZIPPZP.11425/281803-POG/1POG-122SO/20260312T085408
wydzielenie planistyczne	https://www.gov.pl/zagospodarowanieprzestrzenne/app/StrefaPlanistyczna/PL.ZIPPZP.11425/281803-POG/1POG-123SO/20260413T092552
wydzielenie planistyczne	https://www.gov.pl/zagospodarowanieprzestrzenne/app/StrefaPlanistyczna/PL.ZIPPZP.11425/281803-POG/1POG-124SO/20260312T085408
wydzielenie planistyczne	https://www.gov.pl/zagospodarowanieprzestrzenne/app/StrefaPlanistyczna/PL.ZIPPZP.11425/281803-POG/1POG-125SO/20260312T085408
wydzielenie planistyczne	https://www.gov.pl/zagospodarowanieprzestrzenne/app/StrefaPlanistyczna/PL.ZIPPZP.11425/281803-POG/1POG-29SR/20260415T115715
wydzielenie planistyczne	https://www.gov.pl/zagospodarowanieprzestrzenne/app/StrefaPlanistyczna/PL.ZIPPZP.11425/281803-POG/1POG-126SO/20260312T085408
wydzielenie planistyczne	https://www.gov.pl/zagospodarowanieprzestrzenne/app/StrefaPlanistyczna/PL.ZIPPZP.11425/281803-POG/1POG-127SO/20260612T100035

wydzielenie planistyczne	https://www.gov.pl/zagospodarowanieprzestrzenne/app/StrefaPlanistyczna/PL.ZIPPZP.11425/281803-POG/1POG-128SO/20260312T085408
wydzielenie planistyczne	https://www.gov.pl/zagospodarowanieprzestrzenne/app/StrefaPlanistyczna/PL.ZIPPZP.11425/281803-POG/1POG-129SO/20260312T085408
wydzielenie planistyczne	https://www.gov.pl/zagospodarowanieprzestrzenne/app/StrefaPlanistyczna/PL.ZIPPZP.11425/281803-POG/1POG-130SO/20260312T085408
wydzielenie planistyczne	https://www.gov.pl/zagospodarowanieprzestrzenne/app/StrefaPlanistyczna/PL.ZIPPZP.11425/281803-POG/1POG-131SO/20260312T085408
wydzielenie planistyczne	https://www.gov.pl/zagospodarowanieprzestrzenne/app/StrefaPlanistyczna/PL.ZIPPZP.11425/281803-POG/1POG-132SO/20260312T085408
wydzielenie planistyczne	https://www.gov.pl/zagospodarowanieprzestrzenne/app/StrefaPlanistyczna/PL.ZIPPZP.11425/281803-POG/1POG-133SO/20260312T085408
wydzielenie planistyczne	https://www.gov.pl/zagospodarowanieprzestrzenne/app/StrefaPlanistyczna/PL.ZIPPZP.11425/281803-POG/1POG-134SO/20260312T085408
wydzielenie planistyczne	https://www.gov.pl/zagospodarowanieprzestrzenne/app/StrefaPlanistyczna/PL.ZIPPZP.11425/281803-POG/1POG-135SO/20260312T085408
wydzielenie planistyczne	https://www.gov.pl/zagospodarowanieprzestrzenne/app/StrefaPlanistyczna/PL.ZIPPZP.11425/281803-POG/1POG-136SO/20260312T085408
wydzielenie planistyczne	https://www.gov.pl/zagospodarowanieprzestrzenne/app/StrefaPlanistyczna/PL.ZIPPZP.11425/281803-POG/1POG-137SO/20260312T085408
wydzielenie planistyczne	https://www.gov.pl/zagospodarowanieprzestrzenne/app/StrefaPlanistyczna/PL.ZIPPZP.11425/281803-POG/1POG-138SO/20260312T085408
wydzielenie planistyczne	https://www.gov.pl/zagospodarowanieprzestrzenne/app/StrefaPlanistyczna/PL.ZIPPZP.11425/281803-POG/1POG-139SO/20260312T085408
wydzielenie planistyczne	https://www.gov.pl/zagospodarowanieprzestrzenne/app/StrefaPlanistyczna/PL.ZIPPZP.11425/281803-POG/1POG-140SO/20260312T085408
wydzielenie planistyczne	https://www.gov.pl/zagospodarowanieprzestrzenne/app/StrefaPlanistyczna/PL.ZIPPZP.11425/281803-POG/1POG-141SO/20260312T112354
wydzielenie planistyczne	https://www.gov.pl/zagospodarowanieprzestrzenne/app/StrefaPlanistyczna/PL.ZIPPZP.11425/281803-POG/1POG-142SO/20260312T130131
wydzielenie planistyczne	https://www.gov.pl/zagospodarowanieprzestrzenne/app/StrefaPlanistyczna/PL.ZIPPZP.11425/281803-POG/1POG-143SO/20260312T085408
wydzielenie planistyczne	https://www.gov.pl/zagospodarowanieprzestrzenne/app/StrefaPlanistyczna/PL.ZIPPZP.11425/281803-POG/1POG-144SO/20260312T085408

wydzielenie planistyczne	https://www.gov.pl/zagospodarowanieprzestrzenne/app/StrefaPlanistyczna/PL.ZIPPZP.11425/281803-POG/1POG-145SO/20260312T085408
wydzielenie planistyczne	https://www.gov.pl/zagospodarowanieprzestrzenne/app/StrefaPlanistyczna/PL.ZIPPZP.11425/281803-POG/1POG-146SO/20260312T085408
wydzielenie planistyczne	https://www.gov.pl/zagospodarowanieprzestrzenne/app/StrefaPlanistyczna/PL.ZIPPZP.11425/281803-POG/1POG-147SO/20260312T085408
wydzielenie planistyczne	https://www.gov.pl/zagospodarowanieprzestrzenne/app/StrefaPlanistyczna/PL.ZIPPZP.11425/281803-POG/1POG-148SO/20260312T085408
wydzielenie planistyczne	https://www.gov.pl/zagospodarowanieprzestrzenne/app/StrefaPlanistyczna/PL.ZIPPZP.11425/281803-POG/1POG-149SO/20260312T085408
wydzielenie planistyczne	https://www.gov.pl/zagospodarowanieprzestrzenne/app/StrefaPlanistyczna/PL.ZIPPZP.11425/281803-POG/1POG-150SO/20260312T085408
wydzielenie planistyczne	https://www.gov.pl/zagospodarowanieprzestrzenne/app/StrefaPlanistyczna/PL.ZIPPZP.11425/281803-POG/1POG-151SO/20260312T103533
wydzielenie planistyczne	https://www.gov.pl/zagospodarowanieprzestrzenne/app/StrefaPlanistyczna/PL.ZIPPZP.11425/281803-POG/1POG-152SO/20260312T085408
wydzielenie planistyczne	https://www.gov.pl/zagospodarowanieprzestrzenne/app/StrefaPlanistyczna/PL.ZIPPZP.11425/281803-POG/1POG-153SO/20260312T085408
wydzielenie planistyczne	https://www.gov.pl/zagospodarowanieprzestrzenne/app/StrefaPlanistyczna/PL.ZIPPZP.11425/281803-POG/1POG-154SO/20260312T085408
wydzielenie planistyczne	https://www.gov.pl/zagospodarowanieprzestrzenne/app/StrefaPlanistyczna/PL.ZIPPZP.11425/281803-POG/1POG-155SO/20260312T085408
wydzielenie planistyczne	https://www.gov.pl/zagospodarowanieprzestrzenne/app/StrefaPlanistyczna/PL.ZIPPZP.11425/281803-POG/1POG-156SO/20260312T085408
wydzielenie planistyczne	https://www.gov.pl/zagospodarowanieprzestrzenne/app/StrefaPlanistyczna/PL.ZIPPZP.11425/281803-POG/1POG-157SO/20260313T124630
wydzielenie planistyczne	https://www.gov.pl/zagospodarowanieprzestrzenne/app/StrefaPlanistyczna/PL.ZIPPZP.11425/281803-POG/1POG-158SO/20260312T085408
wydzielenie planistyczne	https://www.gov.pl/zagospodarowanieprzestrzenne/app/StrefaPlanistyczna/PL.ZIPPZP.11425/281803-POG/1POG-159SO/20260312T085408
wydzielenie planistyczne	https://www.gov.pl/zagospodarowanieprzestrzenne/app/StrefaPlanistyczna/PL.ZIPPZP.11425/281803-POG/1POG-160SO/20260312T085408
wydzielenie planistyczne	https://www.gov.pl/zagospodarowanieprzestrzenne/app/StrefaPlanistyczna/PL.ZIPPZP.11425/281803-POG/1POG-161SO/20260312T085408

wydzielenie planistyczne	https://www.gov.pl/zagospodarowanieprzestrzenne/app/StrefaPlanistyczna/PL.ZIPPZP.11425/281803-POG/1POG-162SO/20260312T085408
wydzielenie planistyczne	https://www.gov.pl/zagospodarowanieprzestrzenne/app/StrefaPlanistyczna/PL.ZIPPZP.11425/281803-POG/1POG-163SO/20260312T085408
wydzielenie planistyczne	https://www.gov.pl/zagospodarowanieprzestrzenne/app/StrefaPlanistyczna/PL.ZIPPZP.11425/281803-POG/1POG-164SO/20260312T085408
wydzielenie planistyczne	https://www.gov.pl/zagospodarowanieprzestrzenne/app/StrefaPlanistyczna/PL.ZIPPZP.11425/281803-POG/1POG-165SO/20260312T085408
wydzielenie planistyczne	https://www.gov.pl/zagospodarowanieprzestrzenne/app/StrefaPlanistyczna/PL.ZIPPZP.11425/281803-POG/1POG-166SO/20260312T085408
wydzielenie planistyczne	https://www.gov.pl/zagospodarowanieprzestrzenne/app/StrefaPlanistyczna/PL.ZIPPZP.11425/281803-POG/1POG-167SO/20260312T085408
wydzielenie planistyczne	https://www.gov.pl/zagospodarowanieprzestrzenne/app/StrefaPlanistyczna/PL.ZIPPZP.11425/281803-POG/1POG-168SO/20260312T125203
wydzielenie planistyczne	https://www.gov.pl/zagospodarowanieprzestrzenne/app/StrefaPlanistyczna/PL.ZIPPZP.11425/281803-POG/1POG-169SO/20260312T085408
wydzielenie planistyczne	https://www.gov.pl/zagospodarowanieprzestrzenne/app/StrefaPlanistyczna/PL.ZIPPZP.11425/281803-POG/1POG-170SO/20260312T085408
wydzielenie planistyczne	https://www.gov.pl/zagospodarowanieprzestrzenne/app/StrefaPlanistyczna/PL.ZIPPZP.11425/281803-POG/1POG-171SO/20260312T085408
wydzielenie planistyczne	https://www.gov.pl/zagospodarowanieprzestrzenne/app/StrefaPlanistyczna/PL.ZIPPZP.11425/281803-POG/1POG-172SO/20260312T085408
wydzielenie planistyczne	https://www.gov.pl/zagospodarowanieprzestrzenne/app/StrefaPlanistyczna/PL.ZIPPZP.11425/281803-POG/1POG-173SO/20260312T085408
wydzielenie planistyczne	https://www.gov.pl/zagospodarowanieprzestrzenne/app/StrefaPlanistyczna/PL.ZIPPZP.11425/281803-POG/1POG-174SO/20260312T085408
wydzielenie planistyczne	https://www.gov.pl/zagospodarowanieprzestrzenne/app/StrefaPlanistyczna/PL.ZIPPZP.11425/281803-POG/1POG-175SO/20260312T085408
wydzielenie planistyczne	https://www.gov.pl/zagospodarowanieprzestrzenne/app/StrefaPlanistyczna/PL.ZIPPZP.11425/281803-POG/1POG-176SO/20260312T085408
wydzielenie planistyczne	https://www.gov.pl/zagospodarowanieprzestrzenne/app/StrefaPlanistyczna/PL.ZIPPZP.11425/281803-POG/1POG-177SO/20260312T085408
wydzielenie planistyczne	https://www.gov.pl/zagospodarowanieprzestrzenne/app/StrefaPlanistyczna/PL.ZIPPZP.11425/281803-POG/1POG-178SO/20260312T085408

wydzielenie planistyczne	https://www.gov.pl/zagospodarowanieprzestrzenne/app/StrefaPlanistyczna/PL.ZIPPZP.11425/281803-POG/1POG-179SO/20260312T085408
wydzielenie planistyczne	https://www.gov.pl/zagospodarowanieprzestrzenne/app/StrefaPlanistyczna/PL.ZIPPZP.11425/281803-POG/1POG-180SO/20260312T085408
wydzielenie planistyczne	https://www.gov.pl/zagospodarowanieprzestrzenne/app/StrefaPlanistyczna/PL.ZIPPZP.11425/281803-POG/1POG-181SO/20260312T085408
wydzielenie planistyczne	https://www.gov.pl/zagospodarowanieprzestrzenne/app/StrefaPlanistyczna/PL.ZIPPZP.11425/281803-POG/1POG-182SO/20260312T085408
wydzielenie planistyczne	https://www.gov.pl/zagospodarowanieprzestrzenne/app/StrefaPlanistyczna/PL.ZIPPZP.11425/281803-POG/1POG-183SO/20260312T085408
wydzielenie planistyczne	https://www.gov.pl/zagospodarowanieprzestrzenne/app/StrefaPlanistyczna/PL.ZIPPZP.11425/281803-POG/1POG-184SO/20260312T085408
wydzielenie planistyczne	https://www.gov.pl/zagospodarowanieprzestrzenne/app/StrefaPlanistyczna/PL.ZIPPZP.11425/281803-POG/1POG-185SO/20260312T085408
wydzielenie planistyczne	https://www.gov.pl/zagospodarowanieprzestrzenne/app/StrefaPlanistyczna/PL.ZIPPZP.11425/281803-POG/1POG-186SO/20260313T122935
wydzielenie planistyczne	https://www.gov.pl/zagospodarowanieprzestrzenne/app/StrefaPlanistyczna/PL.ZIPPZP.11425/281803-POG/1POG-187SO/20260312T085408
wydzielenie planistyczne	https://www.gov.pl/zagospodarowanieprzestrzenne/app/StrefaPlanistyczna/PL.ZIPPZP.11425/281803-POG/1POG-188SO/20260312T085408
wydzielenie planistyczne	https://www.gov.pl/zagospodarowanieprzestrzenne/app/StrefaPlanistyczna/PL.ZIPPZP.11425/281803-POG/1POG-189SO/20260312T085408
wydzielenie planistyczne	https://www.gov.pl/zagospodarowanieprzestrzenne/app/StrefaPlanistyczna/PL.ZIPPZP.11425/281803-POG/1POG-190SO/20260312T085408
wydzielenie planistyczne	https://www.gov.pl/zagospodarowanieprzestrzenne/app/StrefaPlanistyczna/PL.ZIPPZP.11425/281803-POG/1POG-191SO/20260312T085408
wydzielenie planistyczne	https://www.gov.pl/zagospodarowanieprzestrzenne/app/StrefaPlanistyczna/PL.ZIPPZP.11425/281803-POG/1POG-192SO/20260313T124926
wydzielenie planistyczne	https://www.gov.pl/zagospodarowanieprzestrzenne/app/StrefaPlanistyczna/PL.ZIPPZP.11425/281803-POG/1POG-193SO/20260312T085408
wydzielenie planistyczne	https://www.gov.pl/zagospodarowanieprzestrzenne/app/StrefaPlanistyczna/PL.ZIPPZP.11425/281803-POG/1POG-194SO/20260312T085408
wydzielenie planistyczne	https://www.gov.pl/zagospodarowanieprzestrzenne/app/StrefaPlanistyczna/PL.ZIPPZP.11425/281803-POG/1POG-195SO/20260312T085408

wydzielenie planistyczne	https://www.gov.pl/zagospodarowanieprzestrzenne/app/StrefaPlanistyczna/PL.ZIPPZP.11425/281803-POG/1POG-196SO/20260312T085408
wydzielenie planistyczne	https://www.gov.pl/zagospodarowanieprzestrzenne/app/StrefaPlanistyczna/PL.ZIPPZP.11425/281803-POG/1POG-197SO/20260312T085408
wydzielenie planistyczne	https://www.gov.pl/zagospodarowanieprzestrzenne/app/StrefaPlanistyczna/PL.ZIPPZP.11425/281803-POG/1POG-198SO/20260312T085408
wydzielenie planistyczne	https://www.gov.pl/zagospodarowanieprzestrzenne/app/StrefaPlanistyczna/PL.ZIPPZP.11425/281803-POG/1POG-199SO/20260312T085408
wydzielenie planistyczne	https://www.gov.pl/zagospodarowanieprzestrzenne/app/StrefaPlanistyczna/PL.ZIPPZP.11425/281803-POG/1POG-200SO/20260312T085408
wydzielenie planistyczne	https://www.gov.pl/zagospodarowanieprzestrzenne/app/StrefaPlanistyczna/PL.ZIPPZP.11425/281803-POG/1POG-201SO/20260410T131226
wydzielenie planistyczne	https://www.gov.pl/zagospodarowanieprzestrzenne/app/StrefaPlanistyczna/PL.ZIPPZP.11425/281803-POG/1POG-202SO/20260313T135432
wydzielenie planistyczne	https://www.gov.pl/zagospodarowanieprzestrzenne/app/StrefaPlanistyczna/PL.ZIPPZP.11425/281803-POG/1POG-203SO/20260312T085408
wydzielenie planistyczne	https://www.gov.pl/zagospodarowanieprzestrzenne/app/StrefaPlanistyczna/PL.ZIPPZP.11425/281803-POG/1POG-204SO/20260312T130557
wydzielenie planistyczne	https://www.gov.pl/zagospodarowanieprzestrzenne/app/StrefaPlanistyczna/PL.ZIPPZP.11425/281803-POG/1POG-205SO/20260312T085408
wydzielenie planistyczne	https://www.gov.pl/zagospodarowanieprzestrzenne/app/StrefaPlanistyczna/PL.ZIPPZP.11425/281803-POG/1POG-206SO/20260312T085408
wydzielenie planistyczne	https://www.gov.pl/zagospodarowanieprzestrzenne/app/StrefaPlanistyczna/PL.ZIPPZP.11425/281803-POG/1POG-207SO/20260312T085408
wydzielenie planistyczne	https://www.gov.pl/zagospodarowanieprzestrzenne/app/StrefaPlanistyczna/PL.ZIPPZP.11425/281803-POG/1POG-208SO/20260312T085408
wydzielenie planistyczne	https://www.gov.pl/zagospodarowanieprzestrzenne/app/StrefaPlanistyczna/PL.ZIPPZP.11425/281803-POG/1POG-209SO/20260313T131423
wydzielenie planistyczne	https://www.gov.pl/zagospodarowanieprzestrzenne/app/StrefaPlanistyczna/PL.ZIPPZP.11425/281803-POG/1POG-210SO/20260312T085408
wydzielenie planistyczne	https://www.gov.pl/zagospodarowanieprzestrzenne/app/StrefaPlanistyczna/PL.ZIPPZP.11425/281803-POG/1POG-211SO/20260313T133121
wydzielenie planistyczne	https://www.gov.pl/zagospodarowanieprzestrzenne/app/StrefaPlanistyczna/PL.ZIPPZP.11425/281803-POG/1POG-212SO/20260312T085408

wydzielenie planistyczne	https://www.gov.pl/zagospodarowanieprzestrzenne/app/StrefaPlanistyczna/PL.ZIPPZP.11425/281803-POG/1POG-213SO/20260402T120553
wydzielenie planistyczne	https://www.gov.pl/zagospodarowanieprzestrzenne/app/StrefaPlanistyczna/PL.ZIPPZP.11425/281803-POG/1POG-214SO/20260312T085408
wydzielenie planistyczne	https://www.gov.pl/zagospodarowanieprzestrzenne/app/StrefaPlanistyczna/PL.ZIPPZP.11425/281803-POG/1POG-215SO/20260312T085408
wydzielenie planistyczne	https://www.gov.pl/zagospodarowanieprzestrzenne/app/StrefaPlanistyczna/PL.ZIPPZP.11425/281803-POG/1POG-216SO/20260312T085408
wydzielenie planistyczne	https://www.gov.pl/zagospodarowanieprzestrzenne/app/StrefaPlanistyczna/PL.ZIPPZP.11425/281803-POG/1POG-217SO/20260312T085408
wydzielenie planistyczne	https://www.gov.pl/zagospodarowanieprzestrzenne/app/StrefaPlanistyczna/PL.ZIPPZP.11425/281803-POG/1POG-218SO/20260312T085408
wydzielenie planistyczne	https://www.gov.pl/zagospodarowanieprzestrzenne/app/StrefaPlanistyczna/PL.ZIPPZP.11425/281803-POG/1POG-219SO/20260312T085408
wydzielenie planistyczne	https://www.gov.pl/zagospodarowanieprzestrzenne/app/StrefaPlanistyczna/PL.ZIPPZP.11425/281803-POG/1POG-220SO/20260312T085408
wydzielenie planistyczne	https://www.gov.pl/zagospodarowanieprzestrzenne/app/StrefaPlanistyczna/PL.ZIPPZP.11425/281803-POG/1POG-221SO/20260313T111123
wydzielenie planistyczne	https://www.gov.pl/zagospodarowanieprzestrzenne/app/StrefaPlanistyczna/PL.ZIPPZP.11425/281803-POG/1POG-222SO/20260313T122737
wydzielenie planistyczne	https://www.gov.pl/zagospodarowanieprzestrzenne/app/StrefaPlanistyczna/PL.ZIPPZP.11425/281803-POG/1POG-223SO/20260312T085408
wydzielenie planistyczne	https://www.gov.pl/zagospodarowanieprzestrzenne/app/StrefaPlanistyczna/PL.ZIPPZP.11425/281803-POG/1POG-224SO/20260407T091815
wydzielenie planistyczne	https://www.gov.pl/zagospodarowanieprzestrzenne/app/StrefaPlanistyczna/PL.ZIPPZP.11425/281803-POG/1POG-225SO/20260312T085408
wydzielenie planistyczne	https://www.gov.pl/zagospodarowanieprzestrzenne/app/StrefaPlanistyczna/PL.ZIPPZP.11425/281803-POG/1POG-226SO/20260312T085408
wydzielenie planistyczne	https://www.gov.pl/zagospodarowanieprzestrzenne/app/StrefaPlanistyczna/PL.ZIPPZP.11425/281803-POG/1POG-227SO/20260312T085408
wydzielenie planistyczne	https://www.gov.pl/zagospodarowanieprzestrzenne/app/StrefaPlanistyczna/PL.ZIPPZP.11425/281803-POG/1POG-228SO/20260312T085408
wydzielenie planistyczne	https://www.gov.pl/zagospodarowanieprzestrzenne/app/StrefaPlanistyczna/PL.ZIPPZP.11425/281803-POG/1POG-229SO/20260312T085408

wydzielenie planistyczne	https://www.gov.pl/zagospodarowanieprzestrzenne/app/StrefaPlanistyczna/PL.ZIPPZP.11425/281803-POG/1POG-230SO/20260312T085408
wydzielenie planistyczne	https://www.gov.pl/zagospodarowanieprzestrzenne/app/StrefaPlanistyczna/PL.ZIPPZP.11425/281803-POG/1POG-231SO/20260312T085408
wydzielenie planistyczne	https://www.gov.pl/zagospodarowanieprzestrzenne/app/StrefaPlanistyczna/PL.ZIPPZP.11425/281803-POG/1POG-232SO/20260312T085408
wydzielenie planistyczne	https://www.gov.pl/zagospodarowanieprzestrzenne/app/StrefaPlanistyczna/PL.ZIPPZP.11425/281803-POG/1POG-233SO/20260312T085408
wydzielenie planistyczne	https://www.gov.pl/zagospodarowanieprzestrzenne/app/StrefaPlanistyczna/PL.ZIPPZP.11425/281803-POG/1POG-234SO/20260312T085408
wydzielenie planistyczne	https://www.gov.pl/zagospodarowanieprzestrzenne/app/StrefaPlanistyczna/PL.ZIPPZP.11425/281803-POG/1POG-235SO/20260312T085408
wydzielenie planistyczne	https://www.gov.pl/zagospodarowanieprzestrzenne/app/StrefaPlanistyczna/PL.ZIPPZP.11425/281803-POG/1POG-236SO/20260313T104614
wydzielenie planistyczne	https://www.gov.pl/zagospodarowanieprzestrzenne/app/StrefaPlanistyczna/PL.ZIPPZP.11425/281803-POG/1POG-237SO/20260312T085408
wydzielenie planistyczne	https://www.gov.pl/zagospodarowanieprzestrzenne/app/StrefaPlanistyczna/PL.ZIPPZP.11425/281803-POG/1POG-238SO/20260415T115205
wydzielenie planistyczne	https://www.gov.pl/zagospodarowanieprzestrzenne/app/StrefaPlanistyczna/PL.ZIPPZP.11425/281803-POG/1POG-239SO/20260312T085408
wydzielenie planistyczne	https://www.gov.pl/zagospodarowanieprzestrzenne/app/StrefaPlanistyczna/PL.ZIPPZP.11425/281803-POG/1POG-240SO/20260312T085408
wydzielenie planistyczne	https://www.gov.pl/zagospodarowanieprzestrzenne/app/StrefaPlanistyczna/PL.ZIPPZP.11425/281803-POG/1POG-241SO/20260618T075940
wydzielenie planistyczne	https://www.gov.pl/zagospodarowanieprzestrzenne/app/StrefaPlanistyczna/PL.ZIPPZP.11425/281803-POG/1POG-242SO/20260312T085408
wydzielenie planistyczne	https://www.gov.pl/zagospodarowanieprzestrzenne/app/StrefaPlanistyczna/PL.ZIPPZP.11425/281803-POG/1POG-243SO/20260312T085408
wydzielenie planistyczne	https://www.gov.pl/zagospodarowanieprzestrzenne/app/StrefaPlanistyczna/PL.ZIPPZP.11425/281803-POG/1POG-244SO/20260312T085408
wydzielenie planistyczne	https://www.gov.pl/zagospodarowanieprzestrzenne/app/StrefaPlanistyczna/PL.ZIPPZP.11425/281803-POG/1POG-245SO/20260312T085408
wydzielenie planistyczne	https://www.gov.pl/zagospodarowanieprzestrzenne/app/StrefaPlanistyczna/PL.ZIPPZP.11425/281803-POG/1POG-246SO/20260312T085408

wydzielenie planistyczne	https://www.gov.pl/zagospodarowanieprzestrzenne/app/StrefaPlanistyczna/PL.ZIPPZP.11425/281803-POG/1POG-247SO/20260312T085408
wydzielenie planistyczne	https://www.gov.pl/zagospodarowanieprzestrzenne/app/StrefaPlanistyczna/PL.ZIPPZP.11425/281803-POG/1POG-248SO/20260312T085408
wydzielenie planistyczne	https://www.gov.pl/zagospodarowanieprzestrzenne/app/StrefaPlanistyczna/PL.ZIPPZP.11425/281803-POG/1POG-249SO/20260312T085408
wydzielenie planistyczne	https://www.gov.pl/zagospodarowanieprzestrzenne/app/StrefaPlanistyczna/PL.ZIPPZP.11425/281803-POG/1POG-250SO/20260312T085408
wydzielenie planistyczne	https://www.gov.pl/zagospodarowanieprzestrzenne/app/StrefaPlanistyczna/PL.ZIPPZP.11425/281803-POG/1POG-251SO/20260312T085408
wydzielenie planistyczne	https://www.gov.pl/zagospodarowanieprzestrzenne/app/StrefaPlanistyczna/PL.ZIPPZP.11425/281803-POG/1POG-252SO/20260312T085408
wydzielenie planistyczne	https://www.gov.pl/zagospodarowanieprzestrzenne/app/StrefaPlanistyczna/PL.ZIPPZP.11425/281803-POG/1POG-253SO/20260312T085408
wydzielenie planistyczne	https://www.gov.pl/zagospodarowanieprzestrzenne/app/StrefaPlanistyczna/PL.ZIPPZP.11425/281803-POG/1POG-254SO/20260312T085408
wydzielenie planistyczne	https://www.gov.pl/zagospodarowanieprzestrzenne/app/StrefaPlanistyczna/PL.ZIPPZP.11425/281803-POG/1POG-255SO/20260312T085408
wydzielenie planistyczne	https://www.gov.pl/zagospodarowanieprzestrzenne/app/StrefaPlanistyczna/PL.ZIPPZP.11425/281803-POG/1POG-256SO/20260312T095309
wydzielenie planistyczne	https://www.gov.pl/zagospodarowanieprzestrzenne/app/StrefaPlanistyczna/PL.ZIPPZP.11425/281803-POG/1POG-257SO/20260312T085408
wydzielenie planistyczne	https://www.gov.pl/zagospodarowanieprzestrzenne/app/StrefaPlanistyczna/PL.ZIPPZP.11425/281803-POG/1POG-258SO/20260312T085408
wydzielenie planistyczne	https://www.gov.pl/zagospodarowanieprzestrzenne/app/StrefaPlanistyczna/PL.ZIPPZP.11425/281803-POG/1POG-259SO/20260312T085408
wydzielenie planistyczne	https://www.gov.pl/zagospodarowanieprzestrzenne/app/StrefaPlanistyczna/PL.ZIPPZP.11425/281803-POG/1POG-260SO/20260312T085408
wydzielenie planistyczne	https://www.gov.pl/zagospodarowanieprzestrzenne/app/StrefaPlanistyczna/PL.ZIPPZP.11425/281803-POG/1POG-261SO/20260312T085408
wydzielenie planistyczne	https://www.gov.pl/zagospodarowanieprzestrzenne/app/StrefaPlanistyczna/PL.ZIPPZP.11425/281803-POG/1POG-262SO/20260312T085408
wydzielenie planistyczne	https://www.gov.pl/zagospodarowanieprzestrzenne/app/StrefaPlanistyczna/PL.ZIPPZP.11425/281803-POG/1POG-263SO/20260312T085408

wydzielenie planistyczne	https://www.gov.pl/zagospodarowanieprzestrzenne/app/StrefaPlanistyczna/PL.ZIPPZP.11425/281803-POG/1POG-264SO/20260312T085408
wydzielenie planistyczne	https://www.gov.pl/zagospodarowanieprzestrzenne/app/StrefaPlanistyczna/PL.ZIPPZP.11425/281803-POG/1POG-265SO/20260312T085408
wydzielenie planistyczne	https://www.gov.pl/zagospodarowanieprzestrzenne/app/StrefaPlanistyczna/PL.ZIPPZP.11425/281803-POG/1POG-266SO/20260312T085408
wydzielenie planistyczne	https://www.gov.pl/zagospodarowanieprzestrzenne/app/StrefaPlanistyczna/PL.ZIPPZP.11425/281803-POG/1POG-267SO/20260413T075838
wydzielenie planistyczne	https://www.gov.pl/zagospodarowanieprzestrzenne/app/StrefaPlanistyczna/PL.ZIPPZP.11425/281803-POG/1POG-268SO/20260312T085408
wydzielenie planistyczne	https://www.gov.pl/zagospodarowanieprzestrzenne/app/StrefaPlanistyczna/PL.ZIPPZP.11425/281803-POG/1POG-269SO/20260312T085408
wydzielenie planistyczne	https://www.gov.pl/zagospodarowanieprzestrzenne/app/StrefaPlanistyczna/PL.ZIPPZP.11425/281803-POG/1POG-270SO/20260312T085408
wydzielenie planistyczne	https://www.gov.pl/zagospodarowanieprzestrzenne/app/StrefaPlanistyczna/PL.ZIPPZP.11425/281803-POG/1POG-271SO/20260312T085408
wydzielenie planistyczne	https://www.gov.pl/zagospodarowanieprzestrzenne/app/StrefaPlanistyczna/PL.ZIPPZP.11425/281803-POG/1POG-272SO/20260312T085408
wydzielenie planistyczne	https://www.gov.pl/zagospodarowanieprzestrzenne/app/StrefaPlanistyczna/PL.ZIPPZP.11425/281803-POG/1POG-273SO/20260313T124535
wydzielenie planistyczne	https://www.gov.pl/zagospodarowanieprzestrzenne/app/StrefaPlanistyczna/PL.ZIPPZP.11425/281803-POG/1POG-274SO/20260312T095903
wydzielenie planistyczne	https://www.gov.pl/zagospodarowanieprzestrzenne/app/StrefaPlanistyczna/PL.ZIPPZP.11425/281803-POG/1POG-275SO/20260312T085408
wydzielenie planistyczne	https://www.gov.pl/zagospodarowanieprzestrzenne/app/StrefaPlanistyczna/PL.ZIPPZP.11425/281803-POG/1POG-276SO/20260618T075334
wydzielenie planistyczne	https://www.gov.pl/zagospodarowanieprzestrzenne/app/StrefaPlanistyczna/PL.ZIPPZP.11425/281803-POG/1POG-277SO/20260312T085408
wydzielenie planistyczne	https://www.gov.pl/zagospodarowanieprzestrzenne/app/StrefaPlanistyczna/PL.ZIPPZP.11425/281803-POG/1POG-278SO/20260312T085408
wydzielenie planistyczne	https://www.gov.pl/zagospodarowanieprzestrzenne/app/StrefaPlanistyczna/PL.ZIPPZP.11425/281803-POG/1POG-279SO/20260313T113945
wydzielenie planistyczne	https://www.gov.pl/zagospodarowanieprzestrzenne/app/StrefaPlanistyczna/PL.ZIPPZP.11425/281803-POG/1POG-280SO/20260312T085408

wydzielenie planistyczne	https://www.gov.pl/zagospodarowanieprzestrzenne/app/StrefaPlanistyczna/PL.ZIPPZP.11425/281803-POG/1POG-281SO/20260312T085408
wydzielenie planistyczne	https://www.gov.pl/zagospodarowanieprzestrzenne/app/StrefaPlanistyczna/PL.ZIPPZP.11425/281803-POG/1POG-282SO/20260313T131434
wydzielenie planistyczne	https://www.gov.pl/zagospodarowanieprzestrzenne/app/StrefaPlanistyczna/PL.ZIPPZP.11425/281803-POG/1POG-283SO/20260312T085408
wydzielenie planistyczne	https://www.gov.pl/zagospodarowanieprzestrzenne/app/StrefaPlanistyczna/PL.ZIPPZP.11425/281803-POG/1POG-284SO/20260312T085408
wydzielenie planistyczne	https://www.gov.pl/zagospodarowanieprzestrzenne/app/StrefaPlanistyczna/PL.ZIPPZP.11425/281803-POG/1POG-285SO/20260313T124914
wydzielenie planistyczne	https://www.gov.pl/zagospodarowanieprzestrzenne/app/StrefaPlanistyczna/PL.ZIPPZP.11425/281803-POG/1POG-286SO/20260312T085408
wydzielenie planistyczne	https://www.gov.pl/zagospodarowanieprzestrzenne/app/StrefaPlanistyczna/PL.ZIPPZP.11425/281803-POG/1POG-287SO/20260312T085408
wydzielenie planistyczne	https://www.gov.pl/zagospodarowanieprzestrzenne/app/StrefaPlanistyczna/PL.ZIPPZP.11425/281803-POG/1POG-288SO/20260312T085408
wydzielenie planistyczne	https://www.gov.pl/zagospodarowanieprzestrzenne/app/StrefaPlanistyczna/PL.ZIPPZP.11425/281803-POG/1POG-289SO/20260312T085408
wydzielenie planistyczne	https://www.gov.pl/zagospodarowanieprzestrzenne/app/StrefaPlanistyczna/PL.ZIPPZP.11425/281803-POG/1POG-290SO/20260312T085408
wydzielenie planistyczne	https://www.gov.pl/zagospodarowanieprzestrzenne/app/StrefaPlanistyczna/PL.ZIPPZP.11425/281803-POG/1POG-291SO/20260312T085408
wydzielenie planistyczne	https://www.gov.pl/zagospodarowanieprzestrzenne/app/StrefaPlanistyczna/PL.ZIPPZP.11425/281803-POG/1POG-292SO/20260312T103231
wydzielenie planistyczne	https://www.gov.pl/zagospodarowanieprzestrzenne/app/StrefaPlanistyczna/PL.ZIPPZP.11425/281803-POG/1POG-293SO/20260312T085408
wydzielenie planistyczne	https://www.gov.pl/zagospodarowanieprzestrzenne/app/StrefaPlanistyczna/PL.ZIPPZP.11425/281803-POG/1POG-294SO/20260313T095847
wydzielenie planistyczne	https://www.gov.pl/zagospodarowanieprzestrzenne/app/StrefaPlanistyczna/PL.ZIPPZP.11425/281803-POG/1POG-295SO/20260313T132235
wydzielenie planistyczne	https://www.gov.pl/zagospodarowanieprzestrzenne/app/StrefaPlanistyczna/PL.ZIPPZP.11425/281803-POG/1POG-296SO/20260312T085408
wydzielenie planistyczne	https://www.gov.pl/zagospodarowanieprzestrzenne/app/StrefaPlanistyczna/PL.ZIPPZP.11425/281803-POG/1POG-297SO/20260312T085408

wydzielenie planistyczne	https://www.gov.pl/zagospodarowanieprzestrzenne/app/StrefaPlanistyczna/PL.ZIPPZP.11425/281803-POG/1POG-298SO/20260312T085408
wydzielenie planistyczne	https://www.gov.pl/zagospodarowanieprzestrzenne/app/StrefaPlanistyczna/PL.ZIPPZP.11425/281803-POG/1POG-299SO/20260312T085408
wydzielenie planistyczne	https://www.gov.pl/zagospodarowanieprzestrzenne/app/StrefaPlanistyczna/PL.ZIPPZP.11425/281803-POG/1POG-300SO/20260312T085408
wydzielenie planistyczne	https://www.gov.pl/zagospodarowanieprzestrzenne/app/StrefaPlanistyczna/PL.ZIPPZP.11425/281803-POG/1POG-301SO/20260312T085408
wydzielenie planistyczne	https://www.gov.pl/zagospodarowanieprzestrzenne/app/StrefaPlanistyczna/PL.ZIPPZP.11425/281803-POG/1POG-302SO/20260312T085408
wydzielenie planistyczne	https://www.gov.pl/zagospodarowanieprzestrzenne/app/StrefaPlanistyczna/PL.ZIPPZP.11425/281803-POG/1POG-303SO/20260312T085408
wydzielenie planistyczne	https://www.gov.pl/zagospodarowanieprzestrzenne/app/StrefaPlanistyczna/PL.ZIPPZP.11425/281803-POG/1POG-304SO/20260312T085408
wydzielenie planistyczne	https://www.gov.pl/zagospodarowanieprzestrzenne/app/StrefaPlanistyczna/PL.ZIPPZP.11425/281803-POG/1POG-305SO/20260312T085408
wydzielenie planistyczne	https://www.gov.pl/zagospodarowanieprzestrzenne/app/StrefaPlanistyczna/PL.ZIPPZP.11425/281803-POG/1POG-306SO/20260313T111113
wydzielenie planistyczne	https://www.gov.pl/zagospodarowanieprzestrzenne/app/StrefaPlanistyczna/PL.ZIPPZP.11425/281803-POG/1POG-307SO/20260312T130021
wydzielenie planistyczne	https://www.gov.pl/zagospodarowanieprzestrzenne/app/StrefaPlanistyczna/PL.ZIPPZP.11425/281803-POG/1POG-308SO/20260312T085408
wydzielenie planistyczne	https://www.gov.pl/zagospodarowanieprzestrzenne/app/StrefaPlanistyczna/PL.ZIPPZP.11425/281803-POG/1POG-309SO/20260312T085408
wydzielenie planistyczne	https://www.gov.pl/zagospodarowanieprzestrzenne/app/StrefaPlanistyczna/PL.ZIPPZP.11425/281803-POG/1POG-310SO/20260312T085408
wydzielenie planistyczne	https://www.gov.pl/zagospodarowanieprzestrzenne/app/StrefaPlanistyczna/PL.ZIPPZP.11425/281803-POG/1POG-311SO/20260312T112920
wydzielenie planistyczne	https://www.gov.pl/zagospodarowanieprzestrzenne/app/StrefaPlanistyczna/PL.ZIPPZP.11425/281803-POG/1POG-312SO/20260312T085408
wydzielenie planistyczne	https://www.gov.pl/zagospodarowanieprzestrzenne/app/StrefaPlanistyczna/PL.ZIPPZP.11425/281803-POG/1POG-313SO/20260312T085408
wydzielenie planistyczne	https://www.gov.pl/zagospodarowanieprzestrzenne/app/StrefaPlanistyczna/PL.ZIPPZP.11425/281803-POG/1POG-314SO/20260312T085408

wydzielenie planistyczne	https://www.gov.pl/zagospodarowanieprzestrzenne/app/StrefaPlanistyczna/PL.ZIPPZP.11425/281803-POG/1POG-315SO/20260312T085408
wydzielenie planistyczne	https://www.gov.pl/zagospodarowanieprzestrzenne/app/StrefaPlanistyczna/PL.ZIPPZP.11425/281803-POG/1POG-316SO/20260312T085408
wydzielenie planistyczne	https://www.gov.pl/zagospodarowanieprzestrzenne/app/StrefaPlanistyczna/PL.ZIPPZP.11425/281803-POG/1POG-317SO/20260312T085408
wydzielenie planistyczne	https://www.gov.pl/zagospodarowanieprzestrzenne/app/StrefaPlanistyczna/PL.ZIPPZP.11425/281803-POG/1POG-318SO/20260312T085408
wydzielenie planistyczne	https://www.gov.pl/zagospodarowanieprzestrzenne/app/StrefaPlanistyczna/PL.ZIPPZP.11425/281803-POG/1POG-319SO/20260312T085408
wydzielenie planistyczne	https://www.gov.pl/zagospodarowanieprzestrzenne/app/StrefaPlanistyczna/PL.ZIPPZP.11425/281803-POG/1POG-320SO/20260313T131724
wydzielenie planistyczne	https://www.gov.pl/zagospodarowanieprzestrzenne/app/StrefaPlanistyczna/PL.ZIPPZP.11425/281803-POG/1POG-321SO/20260312T085408
wydzielenie planistyczne	https://www.gov.pl/zagospodarowanieprzestrzenne/app/StrefaPlanistyczna/PL.ZIPPZP.11425/281803-POG/1POG-322SO/20260312T085408
wydzielenie planistyczne	https://www.gov.pl/zagospodarowanieprzestrzenne/app/StrefaPlanistyczna/PL.ZIPPZP.11425/281803-POG/1POG-323SO/20260312T085408
wydzielenie planistyczne	https://www.gov.pl/zagospodarowanieprzestrzenne/app/StrefaPlanistyczna/PL.ZIPPZP.11425/281803-POG/1POG-324SO/20260312T085408
wydzielenie planistyczne	https://www.gov.pl/zagospodarowanieprzestrzenne/app/StrefaPlanistyczna/PL.ZIPPZP.11425/281803-POG/1POG-325SO/20260312T085408
wydzielenie planistyczne	https://www.gov.pl/zagospodarowanieprzestrzenne/app/StrefaPlanistyczna/PL.ZIPPZP.11425/281803-POG/1POG-326SO/20260312T085408
wydzielenie planistyczne	https://www.gov.pl/zagospodarowanieprzestrzenne/app/StrefaPlanistyczna/PL.ZIPPZP.11425/281803-POG/1POG-327SO/20260312T085408
wydzielenie planistyczne	https://www.gov.pl/zagospodarowanieprzestrzenne/app/StrefaPlanistyczna/PL.ZIPPZP.11425/281803-POG/1POG-328SO/20260312T085408
wydzielenie planistyczne	https://www.gov.pl/zagospodarowanieprzestrzenne/app/StrefaPlanistyczna/PL.ZIPPZP.11425/281803-POG/1POG-329SO/20260312T085408
wydzielenie planistyczne	https://www.gov.pl/zagospodarowanieprzestrzenne/app/StrefaPlanistyczna/PL.ZIPPZP.11425/281803-POG/1POG-330SO/20260312T085408
wydzielenie planistyczne	https://www.gov.pl/zagospodarowanieprzestrzenne/app/StrefaPlanistyczna/PL.ZIPPZP.11425/281803-POG/1POG-331SO/20260312T085408

wydzielenie planistyczne	https://www.gov.pl/zagospodarowanieprzestrzenne/app/StrefaPlanistyczna/PL.ZIPPZP.11425/281803-POG/1POG-332SO/20260313T083419
wydzielenie planistyczne	https://www.gov.pl/zagospodarowanieprzestrzenne/app/StrefaPlanistyczna/PL.ZIPPZP.11425/281803-POG/1POG-333SO/20260312T085408
wydzielenie planistyczne	https://www.gov.pl/zagospodarowanieprzestrzenne/app/StrefaPlanistyczna/PL.ZIPPZP.11425/281803-POG/1POG-334SO/20260312T085408
wydzielenie planistyczne	https://www.gov.pl/zagospodarowanieprzestrzenne/app/StrefaPlanistyczna/PL.ZIPPZP.11425/281803-POG/1POG-6SC/20260611T095110
wydzielenie planistyczne	https://www.gov.pl/zagospodarowanieprzestrzenne/app/StrefaPlanistyczna/PL.ZIPPZP.11425/281803-POG/1POG-335SO/20260312T085408
wydzielenie planistyczne	https://www.gov.pl/zagospodarowanieprzestrzenne/app/StrefaPlanistyczna/PL.ZIPPZP.11425/281803-POG/1POG-336SO/20260312T085408
wydzielenie planistyczne	https://www.gov.pl/zagospodarowanieprzestrzenne/app/StrefaPlanistyczna/PL.ZIPPZP.11425/281803-POG/1POG-337SO/20260312T085408
wydzielenie planistyczne	https://www.gov.pl/zagospodarowanieprzestrzenne/app/StrefaPlanistyczna/PL.ZIPPZP.11425/281803-POG/1POG-338SO/20260312T085408
wydzielenie planistyczne	https://www.gov.pl/zagospodarowanieprzestrzenne/app/StrefaPlanistyczna/PL.ZIPPZP.11425/281803-POG/1POG-339SO/20260312T085408
wydzielenie planistyczne	https://www.gov.pl/zagospodarowanieprzestrzenne/app/StrefaPlanistyczna/PL.ZIPPZP.11425/281803-POG/1POG-340SO/20260312T085408
wydzielenie planistyczne	https://www.gov.pl/zagospodarowanieprzestrzenne/app/StrefaPlanistyczna/PL.ZIPPZP.11425/281803-POG/1POG-341SO/20260312T085408
wydzielenie planistyczne	https://www.gov.pl/zagospodarowanieprzestrzenne/app/StrefaPlanistyczna/PL.ZIPPZP.11425/281803-POG/1POG-342SO/20260312T092630
wydzielenie planistyczne	https://www.gov.pl/zagospodarowanieprzestrzenne/app/StrefaPlanistyczna/PL.ZIPPZP.11425/281803-POG/1POG-343SO/20260312T085408
wydzielenie planistyczne	https://www.gov.pl/zagospodarowanieprzestrzenne/app/StrefaPlanistyczna/PL.ZIPPZP.11425/281803-POG/1POG-344SO/20260312T085408
wydzielenie planistyczne	https://www.gov.pl/zagospodarowanieprzestrzenne/app/StrefaPlanistyczna/PL.ZIPPZP.11425/281803-POG/1POG-345SO/20260312T085408
wydzielenie planistyczne	https://www.gov.pl/zagospodarowanieprzestrzenne/app/StrefaPlanistyczna/PL.ZIPPZP.11425/281803-POG/1POG-346SO/20260312T085408
wydzielenie planistyczne	https://www.gov.pl/zagospodarowanieprzestrzenne/app/StrefaPlanistyczna/PL.ZIPPZP.11425/281803-POG/1POG-347SO/20260312T085408

wydzielenie planistyczne	https://www.gov.pl/zagospodarowanieprzestrzenne/app/StrefaPlanistyczna/PL.ZIPPZP.11425/281803-POG/1POG-348SO/20260312T085408
wydzielenie planistyczne	https://www.gov.pl/zagospodarowanieprzestrzenne/app/StrefaPlanistyczna/PL.ZIPPZP.11425/281803-POG/1POG-349SO/20260312T085408
wydzielenie planistyczne	https://www.gov.pl/zagospodarowanieprzestrzenne/app/StrefaPlanistyczna/PL.ZIPPZP.11425/281803-POG/1POG-350SO/20260313T122321
wydzielenie planistyczne	https://www.gov.pl/zagospodarowanieprzestrzenne/app/StrefaPlanistyczna/PL.ZIPPZP.11425/281803-POG/1POG-351SO/20260312T085408
wydzielenie planistyczne	https://www.gov.pl/zagospodarowanieprzestrzenne/app/StrefaPlanistyczna/PL.ZIPPZP.11425/281803-POG/1POG-352SO/20260312T085408
wydzielenie planistyczne	https://www.gov.pl/zagospodarowanieprzestrzenne/app/StrefaPlanistyczna/PL.ZIPPZP.11425/281803-POG/1POG-353SO/20260312T085408
wydzielenie planistyczne	https://www.gov.pl/zagospodarowanieprzestrzenne/app/StrefaPlanistyczna/PL.ZIPPZP.11425/281803-POG/1POG-354SO/20260312T085408
wydzielenie planistyczne	https://www.gov.pl/zagospodarowanieprzestrzenne/app/StrefaPlanistyczna/PL.ZIPPZP.11425/281803-POG/1POG-355SO/20260312T085408
wydzielenie planistyczne	https://www.gov.pl/zagospodarowanieprzestrzenne/app/StrefaPlanistyczna/PL.ZIPPZP.11425/281803-POG/1POG-356SO/20260312T085408
wydzielenie planistyczne	https://www.gov.pl/zagospodarowanieprzestrzenne/app/StrefaPlanistyczna/PL.ZIPPZP.11425/281803-POG/1POG-357SO/20260312T085408
wydzielenie planistyczne	https://www.gov.pl/zagospodarowanieprzestrzenne/app/StrefaPlanistyczna/PL.ZIPPZP.11425/281803-POG/1POG-358SO/20260312T085408
wydzielenie planistyczne	https://www.gov.pl/zagospodarowanieprzestrzenne/app/StrefaPlanistyczna/PL.ZIPPZP.11425/281803-POG/1POG-359SO/20260312T085408
wydzielenie planistyczne	https://www.gov.pl/zagospodarowanieprzestrzenne/app/StrefaPlanistyczna/PL.ZIPPZP.11425/281803-POG/1POG-360SO/20260312T113126
wydzielenie planistyczne	https://www.gov.pl/zagospodarowanieprzestrzenne/app/StrefaPlanistyczna/PL.ZIPPZP.11425/281803-POG/1POG-361SO/20260312T085408
wydzielenie planistyczne	https://www.gov.pl/zagospodarowanieprzestrzenne/app/StrefaPlanistyczna/PL.ZIPPZP.11425/281803-POG/1POG-362SO/20260413T075335
wydzielenie planistyczne	https://www.gov.pl/zagospodarowanieprzestrzenne/app/StrefaPlanistyczna/PL.ZIPPZP.11425/281803-POG/1POG-363SO/20260312T085408
wydzielenie planistyczne	https://www.gov.pl/zagospodarowanieprzestrzenne/app/StrefaPlanistyczna/PL.ZIPPZP.11425/281803-POG/1POG-364SO/20260312T085408

wydzielenie planistyczne	https://www.gov.pl/zagospodarowanieprzestrzenne/app/StrefaPlanistyczna/PL.ZIPPZP.11425/281803-POG/1POG-365SO/20260312T085408
wydzielenie planistyczne	https://www.gov.pl/zagospodarowanieprzestrzenne/app/StrefaPlanistyczna/PL.ZIPPZP.11425/281803-POG/1POG-366SO/20260312T085408
wydzielenie planistyczne	https://www.gov.pl/zagospodarowanieprzestrzenne/app/StrefaPlanistyczna/PL.ZIPPZP.11425/281803-POG/1POG-367SO/20260312T085408
wydzielenie planistyczne	https://www.gov.pl/zagospodarowanieprzestrzenne/app/StrefaPlanistyczna/PL.ZIPPZP.11425/281803-POG/1POG-368SO/20260413T063219
wydzielenie planistyczne	https://www.gov.pl/zagospodarowanieprzestrzenne/app/StrefaPlanistyczna/PL.ZIPPZP.11425/281803-POG/1POG-369SO/20260312T085408
wydzielenie planistyczne	https://www.gov.pl/zagospodarowanieprzestrzenne/app/StrefaPlanistyczna/PL.ZIPPZP.11425/281803-POG/1POG-370SO/20260312T085408
wydzielenie planistyczne	https://www.gov.pl/zagospodarowanieprzestrzenne/app/StrefaPlanistyczna/PL.ZIPPZP.11425/281803-POG/1POG-371SO/20260313T115050
wydzielenie planistyczne	https://www.gov.pl/zagospodarowanieprzestrzenne/app/StrefaPlanistyczna/PL.ZIPPZP.11425/281803-POG/1POG-372SO/20260312T085408
wydzielenie planistyczne	https://www.gov.pl/zagospodarowanieprzestrzenne/app/StrefaPlanistyczna/PL.ZIPPZP.11425/281803-POG/1POG-373SO/20260312T085408
wydzielenie planistyczne	https://www.gov.pl/zagospodarowanieprzestrzenne/app/StrefaPlanistyczna/PL.ZIPPZP.11425/281803-POG/1POG-374SO/20260312T085408
wydzielenie planistyczne	https://www.gov.pl/zagospodarowanieprzestrzenne/app/StrefaPlanistyczna/PL.ZIPPZP.11425/281803-POG/1POG-375SO/20260312T085408
wydzielenie planistyczne	https://www.gov.pl/zagospodarowanieprzestrzenne/app/StrefaPlanistyczna/PL.ZIPPZP.11425/281803-POG/1POG-376SO/20260312T093505
wydzielenie planistyczne	https://www.gov.pl/zagospodarowanieprzestrzenne/app/StrefaPlanistyczna/PL.ZIPPZP.11425/281803-POG/1POG-377SO/20260312T085408
wydzielenie planistyczne	https://www.gov.pl/zagospodarowanieprzestrzenne/app/StrefaPlanistyczna/PL.ZIPPZP.11425/281803-POG/1POG-378SO/20260313T111304
wydzielenie planistyczne	https://www.gov.pl/zagospodarowanieprzestrzenne/app/StrefaPlanistyczna/PL.ZIPPZP.11425/281803-POG/1POG-379SO/20260312T085408
wydzielenie planistyczne	https://www.gov.pl/zagospodarowanieprzestrzenne/app/StrefaPlanistyczna/PL.ZIPPZP.11425/281803-POG/1POG-380SO/20260312T085408
wydzielenie planistyczne	https://www.gov.pl/zagospodarowanieprzestrzenne/app/StrefaPlanistyczna/PL.ZIPPZP.11425/281803-POG/1POG-381SO/20260312T085408

wydzielenie planistyczne	https://www.gov.pl/zagospodarowanieprzestrzenne/app/StrefaPlanistyczna/PL.ZIPPZP.11425/281803-POG/1POG-382SO/20260312T085408
wydzielenie planistyczne	https://www.gov.pl/zagospodarowanieprzestrzenne/app/StrefaPlanistyczna/PL.ZIPPZP.11425/281803-POG/1POG-383SO/20260312T085408
wydzielenie planistyczne	https://www.gov.pl/zagospodarowanieprzestrzenne/app/StrefaPlanistyczna/PL.ZIPPZP.11425/281803-POG/1POG-384SO/20260312T085408
wydzielenie planistyczne	https://www.gov.pl/zagospodarowanieprzestrzenne/app/StrefaPlanistyczna/PL.ZIPPZP.11425/281803-POG/1POG-385SO/20260312T085408
wydzielenie planistyczne	https://www.gov.pl/zagospodarowanieprzestrzenne/app/StrefaPlanistyczna/PL.ZIPPZP.11425/281803-POG/1POG-386SO/20260312T085408
wydzielenie planistyczne	https://www.gov.pl/zagospodarowanieprzestrzenne/app/StrefaPlanistyczna/PL.ZIPPZP.11425/281803-POG/1POG-387SO/20260312T085408
wydzielenie planistyczne	https://www.gov.pl/zagospodarowanieprzestrzenne/app/StrefaPlanistyczna/PL.ZIPPZP.11425/281803-POG/1POG-388SO/20260312T085408
wydzielenie planistyczne	https://www.gov.pl/zagospodarowanieprzestrzenne/app/StrefaPlanistyczna/PL.ZIPPZP.11425/281803-POG/1POG-389SO/20260312T085408
wydzielenie planistyczne	https://www.gov.pl/zagospodarowanieprzestrzenne/app/StrefaPlanistyczna/PL.ZIPPZP.11425/281803-POG/1POG-390SO/20260407T094324
wydzielenie planistyczne	https://www.gov.pl/zagospodarowanieprzestrzenne/app/StrefaPlanistyczna/PL.ZIPPZP.11425/281803-POG/1POG-391SO/20260618T101807
wydzielenie planistyczne	https://www.gov.pl/zagospodarowanieprzestrzenne/app/StrefaPlanistyczna/PL.ZIPPZP.11425/281803-POG/1POG-392SO/20260312T085408
wydzielenie planistyczne	https://www.gov.pl/zagospodarowanieprzestrzenne/app/StrefaPlanistyczna/PL.ZIPPZP.11425/281803-POG/1POG-393SO/20260312T085408
wydzielenie planistyczne	https://www.gov.pl/zagospodarowanieprzestrzenne/app/StrefaPlanistyczna/PL.ZIPPZP.11425/281803-POG/1POG-394SO/20260312T085408
wydzielenie planistyczne	https://www.gov.pl/zagospodarowanieprzestrzenne/app/StrefaPlanistyczna/PL.ZIPPZP.11425/281803-POG/1POG-395SO/20260312T085408
wydzielenie planistyczne	https://www.gov.pl/zagospodarowanieprzestrzenne/app/StrefaPlanistyczna/PL.ZIPPZP.11425/281803-POG/1POG-396SO/20260415T115209
wydzielenie planistyczne	https://www.gov.pl/zagospodarowanieprzestrzenne/app/StrefaPlanistyczna/PL.ZIPPZP.11425/281803-POG/1POG-397SO/20260312T085408
wydzielenie planistyczne	https://www.gov.pl/zagospodarowanieprzestrzenne/app/StrefaPlanistyczna/PL.ZIPPZP.11425/281803-POG/1POG-398SO/20260413T075000

wydzielenie planistyczne	https://www.gov.pl/zagospodarowanieprzestrzenne/app/StrefaPlanistyczna/PL.ZIPPZP.11425/281803-POG/1POG-399SO/20260312T085408
wydzielenie planistyczne	https://www.gov.pl/zagospodarowanieprzestrzenne/app/StrefaPlanistyczna/PL.ZIPPZP.11425/281803-POG/1POG-400SO/20260312T085408
wydzielenie planistyczne	https://www.gov.pl/zagospodarowanieprzestrzenne/app/StrefaPlanistyczna/PL.ZIPPZP.11425/281803-POG/1POG-401SO/20260312T085408
wydzielenie planistyczne	https://www.gov.pl/zagospodarowanieprzestrzenne/app/StrefaPlanistyczna/PL.ZIPPZP.11425/281803-POG/1POG-402SO/20260312T085408
wydzielenie planistyczne	https://www.gov.pl/zagospodarowanieprzestrzenne/app/StrefaPlanistyczna/PL.ZIPPZP.11425/281803-POG/1POG-403SO/20260312T085408
wydzielenie planistyczne	https://www.gov.pl/zagospodarowanieprzestrzenne/app/StrefaPlanistyczna/PL.ZIPPZP.11425/281803-POG/1POG-404SO/20260312T085408
wydzielenie planistyczne	https://www.gov.pl/zagospodarowanieprzestrzenne/app/StrefaPlanistyczna/PL.ZIPPZP.11425/281803-POG/1POG-405SO/20260312T085408
wydzielenie planistyczne	https://www.gov.pl/zagospodarowanieprzestrzenne/app/StrefaPlanistyczna/PL.ZIPPZP.11425/281803-POG/1POG-406SO/20260312T085408
wydzielenie planistyczne	https://www.gov.pl/zagospodarowanieprzestrzenne/app/StrefaPlanistyczna/PL.ZIPPZP.11425/281803-POG/1POG-407SO/20260312T085408
wydzielenie planistyczne	https://www.gov.pl/zagospodarowanieprzestrzenne/app/StrefaPlanistyczna/PL.ZIPPZP.11425/281803-POG/1POG-408SO/20260312T085408
wydzielenie planistyczne	https://www.gov.pl/zagospodarowanieprzestrzenne/app/StrefaPlanistyczna/PL.ZIPPZP.11425/281803-POG/1POG-409SO/20260312T085408
wydzielenie planistyczne	https://www.gov.pl/zagospodarowanieprzestrzenne/app/StrefaPlanistyczna/PL.ZIPPZP.11425/281803-POG/1POG-410SO/20260312T085408
wydzielenie planistyczne	https://www.gov.pl/zagospodarowanieprzestrzenne/app/StrefaPlanistyczna/PL.ZIPPZP.11425/281803-POG/1POG-411SO/20260312T085408
wydzielenie planistyczne	https://www.gov.pl/zagospodarowanieprzestrzenne/app/StrefaPlanistyczna/PL.ZIPPZP.11425/281803-POG/1POG-412SO/20260312T085408
wydzielenie planistyczne	https://www.gov.pl/zagospodarowanieprzestrzenne/app/StrefaPlanistyczna/PL.ZIPPZP.11425/281803-POG/1POG-413SO/20260312T085408
wydzielenie planistyczne	https://www.gov.pl/zagospodarowanieprzestrzenne/app/StrefaPlanistyczna/PL.ZIPPZP.11425/281803-POG/1POG-414SO/20260312T085408
wydzielenie planistyczne	https://www.gov.pl/zagospodarowanieprzestrzenne/app/StrefaPlanistyczna/PL.ZIPPZP.11425/281803-POG/1POG-415SO/20260313T132341

wydzielenie planistyczne	https://www.gov.pl/zagospodarowanieprzestrzenne/app/StrefaPlanistyczna/PL.ZIPPZP.11425/281803-POG/1POG-416SO/20260312T085408
wydzielenie planistyczne	https://www.gov.pl/zagospodarowanieprzestrzenne/app/StrefaPlanistyczna/PL.ZIPPZP.11425/281803-POG/1POG-417SO/20260312T085408
wydzielenie planistyczne	https://www.gov.pl/zagospodarowanieprzestrzenne/app/StrefaPlanistyczna/PL.ZIPPZP.11425/281803-POG/1POG-418SO/20260312T085408
wydzielenie planistyczne	https://www.gov.pl/zagospodarowanieprzestrzenne/app/StrefaPlanistyczna/PL.ZIPPZP.11425/281803-POG/1POG-419SO/20260312T085408
wydzielenie planistyczne	https://www.gov.pl/zagospodarowanieprzestrzenne/app/StrefaPlanistyczna/PL.ZIPPZP.11425/281803-POG/1POG-420SO/20260312T100846
wydzielenie planistyczne	https://www.gov.pl/zagospodarowanieprzestrzenne/app/StrefaPlanistyczna/PL.ZIPPZP.11425/281803-POG/1POG-421SO/20260312T085408
wydzielenie planistyczne	https://www.gov.pl/zagospodarowanieprzestrzenne/app/StrefaPlanistyczna/PL.ZIPPZP.11425/281803-POG/1POG-422SO/20260312T113259
wydzielenie planistyczne	https://www.gov.pl/zagospodarowanieprzestrzenne/app/StrefaPlanistyczna/PL.ZIPPZP.11425/281803-POG/1POG-423SO/20260312T085408
wydzielenie planistyczne	https://www.gov.pl/zagospodarowanieprzestrzenne/app/StrefaPlanistyczna/PL.ZIPPZP.11425/281803-POG/1POG-424SO/20260312T085408
wydzielenie planistyczne	https://www.gov.pl/zagospodarowanieprzestrzenne/app/StrefaPlanistyczna/PL.ZIPPZP.11425/281803-POG/1POG-425SO/20260312T085408
wydzielenie planistyczne	https://www.gov.pl/zagospodarowanieprzestrzenne/app/StrefaPlanistyczna/PL.ZIPPZP.11425/281803-POG/1POG-426SO/20260312T085408
wydzielenie planistyczne	https://www.gov.pl/zagospodarowanieprzestrzenne/app/StrefaPlanistyczna/PL.ZIPPZP.11425/281803-POG/1POG-427SO/20260312T085408
wydzielenie planistyczne	https://www.gov.pl/zagospodarowanieprzestrzenne/app/StrefaPlanistyczna/PL.ZIPPZP.11425/281803-POG/1POG-428SO/20260312T085408
wydzielenie planistyczne	https://www.gov.pl/zagospodarowanieprzestrzenne/app/StrefaPlanistyczna/PL.ZIPPZP.11425/281803-POG/1POG-429SO/20260312T090705
wydzielenie planistyczne	https://www.gov.pl/zagospodarowanieprzestrzenne/app/StrefaPlanistyczna/PL.ZIPPZP.11425/281803-POG/1POG-430SO/20260312T085408
wydzielenie planistyczne	https://www.gov.pl/zagospodarowanieprzestrzenne/app/StrefaPlanistyczna/PL.ZIPPZP.11425/281803-POG/1POG-431SO/20260312T085408
wydzielenie planistyczne	https://www.gov.pl/zagospodarowanieprzestrzenne/app/StrefaPlanistyczna/PL.ZIPPZP.11425/281803-POG/1POG-432SO/20260312T085408

wydzielenie planistyczne	https://www.gov.pl/zagospodarowanieprzestrzenne/app/StrefaPlanistyczna/PL.ZIPPZP.11425/281803-POG/1POG-433SO/20260312T085408
wydzielenie planistyczne	https://www.gov.pl/zagospodarowanieprzestrzenne/app/StrefaPlanistyczna/PL.ZIPPZP.11425/281803-POG/1POG-434SO/20260312T085408
wydzielenie planistyczne	https://www.gov.pl/zagospodarowanieprzestrzenne/app/StrefaPlanistyczna/PL.ZIPPZP.11425/281803-POG/1POG-435SO/20260312T085408
wydzielenie planistyczne	https://www.gov.pl/zagospodarowanieprzestrzenne/app/StrefaPlanistyczna/PL.ZIPPZP.11425/281803-POG/1POG-436SO/20260312T085408
wydzielenie planistyczne	https://www.gov.pl/zagospodarowanieprzestrzenne/app/StrefaPlanistyczna/PL.ZIPPZP.11425/281803-POG/1POG-437SO/20260312T085408
wydzielenie planistyczne	https://www.gov.pl/zagospodarowanieprzestrzenne/app/StrefaPlanistyczna/PL.ZIPPZP.11425/281803-POG/1POG-438SO/20260312T085408
wydzielenie planistyczne	https://www.gov.pl/zagospodarowanieprzestrzenne/app/StrefaPlanistyczna/PL.ZIPPZP.11425/281803-POG/1POG-439SO/20260312T085408
wydzielenie planistyczne	https://www.gov.pl/zagospodarowanieprzestrzenne/app/StrefaPlanistyczna/PL.ZIPPZP.11425/281803-POG/1POG-440SO/20260312T085408
wydzielenie planistyczne	https://www.gov.pl/zagospodarowanieprzestrzenne/app/StrefaPlanistyczna/PL.ZIPPZP.11425/281803-POG/1POG-441SO/20260312T085408
wydzielenie planistyczne	https://www.gov.pl/zagospodarowanieprzestrzenne/app/StrefaPlanistyczna/PL.ZIPPZP.11425/281803-POG/1POG-442SO/20260312T085408
wydzielenie planistyczne	https://www.gov.pl/zagospodarowanieprzestrzenne/app/StrefaPlanistyczna/PL.ZIPPZP.11425/281803-POG/1POG-443SO/20260312T085408
wydzielenie planistyczne	https://www.gov.pl/zagospodarowanieprzestrzenne/app/StrefaPlanistyczna/PL.ZIPPZP.11425/281803-POG/1POG-444SO/20260312T085408
wydzielenie planistyczne	https://www.gov.pl/zagospodarowanieprzestrzenne/app/StrefaPlanistyczna/PL.ZIPPZP.11425/281803-POG/1POG-445SO/20260312T085408
wydzielenie planistyczne	https://www.gov.pl/zagospodarowanieprzestrzenne/app/StrefaPlanistyczna/PL.ZIPPZP.11425/281803-POG/1POG-446SO/20260413T080641
wydzielenie planistyczne	https://www.gov.pl/zagospodarowanieprzestrzenne/app/StrefaPlanistyczna/PL.ZIPPZP.11425/281803-POG/1POG-447SO/20260312T085408
wydzielenie planistyczne	https://www.gov.pl/zagospodarowanieprzestrzenne/app/StrefaPlanistyczna/PL.ZIPPZP.11425/281803-POG/1POG-448SO/20260312T085408
wydzielenie planistyczne	https://www.gov.pl/zagospodarowanieprzestrzenne/app/StrefaPlanistyczna/PL.ZIPPZP.11425/281803-POG/1POG-449SO/20260312T085408

wydzielenie planistyczne	https://www.gov.pl/zagospodarowanieprzestrzenne/app/StrefaPlanistyczna/PL.ZIPPZP.11425/281803-POG/1POG-450SO/20260312T085408
wydzielenie planistyczne	https://www.gov.pl/zagospodarowanieprzestrzenne/app/StrefaPlanistyczna/PL.ZIPPZP.11425/281803-POG/1POG-451SO/20260312T085408
wydzielenie planistyczne	https://www.gov.pl/zagospodarowanieprzestrzenne/app/StrefaPlanistyczna/PL.ZIPPZP.11425/281803-POG/1POG-452SO/20260312T085408
wydzielenie planistyczne	https://www.gov.pl/zagospodarowanieprzestrzenne/app/StrefaPlanistyczna/PL.ZIPPZP.11425/281803-POG/1POG-453SO/20260312T085408
wydzielenie planistyczne	https://www.gov.pl/zagospodarowanieprzestrzenne/app/StrefaPlanistyczna/PL.ZIPPZP.11425/281803-POG/1POG-454SO/20260312T085408
wydzielenie planistyczne	https://www.gov.pl/zagospodarowanieprzestrzenne/app/StrefaPlanistyczna/PL.ZIPPZP.11425/281803-POG/1POG-455SO/20260312T085408
wydzielenie planistyczne	https://www.gov.pl/zagospodarowanieprzestrzenne/app/StrefaPlanistyczna/PL.ZIPPZP.11425/281803-POG/1POG-456SO/20260312T085408
wydzielenie planistyczne	https://www.gov.pl/zagospodarowanieprzestrzenne/app/StrefaPlanistyczna/PL.ZIPPZP.11425/281803-POG/1POG-457SO/20260312T085408
wydzielenie planistyczne	https://www.gov.pl/zagospodarowanieprzestrzenne/app/StrefaPlanistyczna/PL.ZIPPZP.11425/281803-POG/1POG-458SO/20260312T085408
wydzielenie planistyczne	https://www.gov.pl/zagospodarowanieprzestrzenne/app/StrefaPlanistyczna/PL.ZIPPZP.11425/281803-POG/1POG-459SO/20260312T085408
wydzielenie planistyczne	https://www.gov.pl/zagospodarowanieprzestrzenne/app/StrefaPlanistyczna/PL.ZIPPZP.11425/281803-POG/1POG-460SO/20260312T112330
wydzielenie planistyczne	https://www.gov.pl/zagospodarowanieprzestrzenne/app/StrefaPlanistyczna/PL.ZIPPZP.11425/281803-POG/1POG-461SO/20260312T085408
wydzielenie planistyczne	https://www.gov.pl/zagospodarowanieprzestrzenne/app/StrefaPlanistyczna/PL.ZIPPZP.11425/281803-POG/1POG-462SO/20260312T085408
wydzielenie planistyczne	https://www.gov.pl/zagospodarowanieprzestrzenne/app/StrefaPlanistyczna/PL.ZIPPZP.11425/281803-POG/1POG-463SO/20260312T085408
wydzielenie planistyczne	https://www.gov.pl/zagospodarowanieprzestrzenne/app/StrefaPlanistyczna/PL.ZIPPZP.11425/281803-POG/1POG-464SO/20260312T085408
wydzielenie planistyczne	https://www.gov.pl/zagospodarowanieprzestrzenne/app/StrefaPlanistyczna/PL.ZIPPZP.11425/281803-POG/1POG-465SO/20260312T085408
wydzielenie planistyczne	https://www.gov.pl/zagospodarowanieprzestrzenne/app/StrefaPlanistyczna/PL.ZIPPZP.11425/281803-POG/1POG-466SO/20260312T085408

wydzielenie planistyczne	https://www.gov.pl/zagospodarowanieprzestrzenne/app/StrefaPlanistyczna/PL.ZIPPZP.11425/281803-POG/1POG-467SO/20260312T110436
wydzielenie planistyczne	https://www.gov.pl/zagospodarowanieprzestrzenne/app/StrefaPlanistyczna/PL.ZIPPZP.11425/281803-POG/1POG-468SO/20260312T085408
wydzielenie planistyczne	https://www.gov.pl/zagospodarowanieprzestrzenne/app/StrefaPlanistyczna/PL.ZIPPZP.11425/281803-POG/1POG-469SO/20260312T085408
wydzielenie planistyczne	https://www.gov.pl/zagospodarowanieprzestrzenne/app/StrefaPlanistyczna/PL.ZIPPZP.11425/281803-POG/1POG-470SO/20260312T085408
wydzielenie planistyczne	https://www.gov.pl/zagospodarowanieprzestrzenne/app/StrefaPlanistyczna/PL.ZIPPZP.11425/281803-POG/1POG-471SO/20260312T085408
wydzielenie planistyczne	https://www.gov.pl/zagospodarowanieprzestrzenne/app/StrefaPlanistyczna/PL.ZIPPZP.11425/281803-POG/1POG-472SO/20260312T085408
wydzielenie planistyczne	https://www.gov.pl/zagospodarowanieprzestrzenne/app/StrefaPlanistyczna/PL.ZIPPZP.11425/281803-POG/1POG-473SO/20260312T085408
wydzielenie planistyczne	https://www.gov.pl/zagospodarowanieprzestrzenne/app/StrefaPlanistyczna/PL.ZIPPZP.11425/281803-POG/1POG-474SO/20260312T085408
wydzielenie planistyczne	https://www.gov.pl/zagospodarowanieprzestrzenne/app/StrefaPlanistyczna/PL.ZIPPZP.11425/281803-POG/1POG-475SO/20260312T085408
wydzielenie planistyczne	https://www.gov.pl/zagospodarowanieprzestrzenne/app/StrefaPlanistyczna/PL.ZIPPZP.11425/281803-POG/1POG-476SO/20260312T085408
wydzielenie planistyczne	https://www.gov.pl/zagospodarowanieprzestrzenne/app/StrefaPlanistyczna/PL.ZIPPZP.11425/281803-POG/1POG-477SO/20260312T085408
wydzielenie planistyczne	https://www.gov.pl/zagospodarowanieprzestrzenne/app/StrefaPlanistyczna/PL.ZIPPZP.11425/281803-POG/1POG-478SO/20260312T085408
wydzielenie planistyczne	https://www.gov.pl/zagospodarowanieprzestrzenne/app/StrefaPlanistyczna/PL.ZIPPZP.11425/281803-POG/1POG-479SO/20260312T085408
wydzielenie planistyczne	https://www.gov.pl/zagospodarowanieprzestrzenne/app/StrefaPlanistyczna/PL.ZIPPZP.11425/281803-POG/1POG-480SO/20260312T085408
wydzielenie planistyczne	https://www.gov.pl/zagospodarowanieprzestrzenne/app/StrefaPlanistyczna/PL.ZIPPZP.11425/281803-POG/1POG-481SO/20260312T085408
wydzielenie planistyczne	https://www.gov.pl/zagospodarowanieprzestrzenne/app/StrefaPlanistyczna/PL.ZIPPZP.11425/281803-POG/1POG-482SO/20260312T085408
wydzielenie planistyczne	https://www.gov.pl/zagospodarowanieprzestrzenne/app/StrefaPlanistyczna/PL.ZIPPZP.11425/281803-POG/1POG-483SO/20260313T114421

wydzielenie planistyczne	https://www.gov.pl/zagospodarowanieprzestrzenne/app/StrefaPlanistyczna/PL.ZIPPZP.11425/281803-POG/1POG-484SO/20260312T085408
wydzielenie planistyczne	https://www.gov.pl/zagospodarowanieprzestrzenne/app/StrefaPlanistyczna/PL.ZIPPZP.11425/281803-POG/1POG-485SO/20260312T085408
wydzielenie planistyczne	https://www.gov.pl/zagospodarowanieprzestrzenne/app/StrefaPlanistyczna/PL.ZIPPZP.11425/281803-POG/1POG-486SO/20260312T085408
wydzielenie planistyczne	https://www.gov.pl/zagospodarowanieprzestrzenne/app/StrefaPlanistyczna/PL.ZIPPZP.11425/281803-POG/1POG-487SO/20260312T085408
wydzielenie planistyczne	https://www.gov.pl/zagospodarowanieprzestrzenne/app/StrefaPlanistyczna/PL.ZIPPZP.11425/281803-POG/1POG-488SO/20260312T085408
wydzielenie planistyczne	https://www.gov.pl/zagospodarowanieprzestrzenne/app/StrefaPlanistyczna/PL.ZIPPZP.11425/281803-POG/1POG-489SO/20260312T085408
wydzielenie planistyczne	https://www.gov.pl/zagospodarowanieprzestrzenne/app/StrefaPlanistyczna/PL.ZIPPZP.11425/281803-POG/1POG-490SO/20260312T085408
wydzielenie planistyczne	https://www.gov.pl/zagospodarowanieprzestrzenne/app/StrefaPlanistyczna/PL.ZIPPZP.11425/281803-POG/1POG-491SO/20260409T064752
wydzielenie planistyczne	https://www.gov.pl/zagospodarowanieprzestrzenne/app/StrefaPlanistyczna/PL.ZIPPZP.11425/281803-POG/1POG-492SO/20260312T085408
wydzielenie planistyczne	https://www.gov.pl/zagospodarowanieprzestrzenne/app/StrefaPlanistyczna/PL.ZIPPZP.11425/281803-POG/1POG-493SO/20260312T085408
wydzielenie planistyczne	https://www.gov.pl/zagospodarowanieprzestrzenne/app/StrefaPlanistyczna/PL.ZIPPZP.11425/281803-POG/1POG-494SO/20260312T085408
wydzielenie planistyczne	https://www.gov.pl/zagospodarowanieprzestrzenne/app/StrefaPlanistyczna/PL.ZIPPZP.11425/281803-POG/1POG-495SO/20260611T061244
wydzielenie planistyczne	https://www.gov.pl/zagospodarowanieprzestrzenne/app/StrefaPlanistyczna/PL.ZIPPZP.11425/281803-POG/1POG-496SO/20260312T085408
wydzielenie planistyczne	https://www.gov.pl/zagospodarowanieprzestrzenne/app/StrefaPlanistyczna/PL.ZIPPZP.11425/281803-POG/1POG-497SO/20260312T085408
wydzielenie planistyczne	https://www.gov.pl/zagospodarowanieprzestrzenne/app/StrefaPlanistyczna/PL.ZIPPZP.11425/281803-POG/1POG-498SO/20260312T085408
wydzielenie planistyczne	https://www.gov.pl/zagospodarowanieprzestrzenne/app/StrefaPlanistyczna/PL.ZIPPZP.11425/281803-POG/1POG-499SO/20260312T085408
wydzielenie planistyczne	https://www.gov.pl/zagospodarowanieprzestrzenne/app/StrefaPlanistyczna/PL.ZIPPZP.11425/281803-POG/1POG-500SO/20260312T085408

wydzielenie planistyczne	https://www.gov.pl/zagospodarowanieprzestrzenne/app/StrefaPlanistyczna/PL.ZIPPZP.11425/281803-POG/1POG-501SO/20260312T085408
wydzielenie planistyczne	https://www.gov.pl/zagospodarowanieprzestrzenne/app/StrefaPlanistyczna/PL.ZIPPZP.11425/281803-POG/1POG-502SO/20260312T085408
wydzielenie planistyczne	https://www.gov.pl/zagospodarowanieprzestrzenne/app/StrefaPlanistyczna/PL.ZIPPZP.11425/281803-POG/1POG-503SO/20260312T085408
wydzielenie planistyczne	https://www.gov.pl/zagospodarowanieprzestrzenne/app/StrefaPlanistyczna/PL.ZIPPZP.11425/281803-POG/1POG-504SO/20260312T085408
wydzielenie planistyczne	https://www.gov.pl/zagospodarowanieprzestrzenne/app/StrefaPlanistyczna/PL.ZIPPZP.11425/281803-POG/1POG-505SO/20260402T120353
wydzielenie planistyczne	https://www.gov.pl/zagospodarowanieprzestrzenne/app/StrefaPlanistyczna/PL.ZIPPZP.11425/281803-POG/1POG-506SO/20260312T085408
wydzielenie planistyczne	https://www.gov.pl/zagospodarowanieprzestrzenne/app/StrefaPlanistyczna/PL.ZIPPZP.11425/281803-POG/1POG-507SO/20260312T085408
wydzielenie planistyczne	https://www.gov.pl/zagospodarowanieprzestrzenne/app/StrefaPlanistyczna/PL.ZIPPZP.11425/281803-POG/1POG-508SO/20260312T085408
wydzielenie planistyczne	https://www.gov.pl/zagospodarowanieprzestrzenne/app/StrefaPlanistyczna/PL.ZIPPZP.11425/281803-POG/1POG-509SO/20260312T085408
wydzielenie planistyczne	https://www.gov.pl/zagospodarowanieprzestrzenne/app/StrefaPlanistyczna/PL.ZIPPZP.11425/281803-POG/1POG-510SO/20260312T085408
wydzielenie planistyczne	https://www.gov.pl/zagospodarowanieprzestrzenne/app/StrefaPlanistyczna/PL.ZIPPZP.11425/281803-POG/1POG-511SO/20260312T085408
wydzielenie planistyczne	https://www.gov.pl/zagospodarowanieprzestrzenne/app/StrefaPlanistyczna/PL.ZIPPZP.11425/281803-POG/1POG-512SO/20260312T085408
wydzielenie planistyczne	https://www.gov.pl/zagospodarowanieprzestrzenne/app/StrefaPlanistyczna/PL.ZIPPZP.11425/281803-POG/1POG-513SO/20260410T113350
wydzielenie planistyczne	https://www.gov.pl/zagospodarowanieprzestrzenne/app/StrefaPlanistyczna/PL.ZIPPZP.11425/281803-POG/1POG-514SO/20260312T085408
wydzielenie planistyczne	https://www.gov.pl/zagospodarowanieprzestrzenne/app/StrefaPlanistyczna/PL.ZIPPZP.11425/281803-POG/1POG-515SO/20260312T085408
wydzielenie planistyczne	https://www.gov.pl/zagospodarowanieprzestrzenne/app/StrefaPlanistyczna/PL.ZIPPZP.11425/281803-POG/1POG-516SO/20260312T085408
wydzielenie planistyczne	https://www.gov.pl/zagospodarowanieprzestrzenne/app/StrefaPlanistyczna/PL.ZIPPZP.11425/281803-POG/1POG-517SO/20260312T085408

wydzielenie planistyczne	https://www.gov.pl/zagospodarowanieprzestrzenne/app/StrefaPlanistyczna/PL.ZIPPZP.11425/281803-POG/1POG-518SO/20260312T085408
wydzielenie planistyczne	https://www.gov.pl/zagospodarowanieprzestrzenne/app/StrefaPlanistyczna/PL.ZIPPZP.11425/281803-POG/1POG-519SO/20260312T085408
wydzielenie planistyczne	https://www.gov.pl/zagospodarowanieprzestrzenne/app/StrefaPlanistyczna/PL.ZIPPZP.11425/281803-POG/1POG-520SO/20260312T085408
wydzielenie planistyczne	https://www.gov.pl/zagospodarowanieprzestrzenne/app/StrefaPlanistyczna/PL.ZIPPZP.11425/281803-POG/1POG-521SO/20260312T085408
wydzielenie planistyczne	https://www.gov.pl/zagospodarowanieprzestrzenne/app/StrefaPlanistyczna/PL.ZIPPZP.11425/281803-POG/1POG-522SO/20260312T085408
wydzielenie planistyczne	https://www.gov.pl/zagospodarowanieprzestrzenne/app/StrefaPlanistyczna/PL.ZIPPZP.11425/281803-POG/1POG-523SO/20260312T085408
wydzielenie planistyczne	https://www.gov.pl/zagospodarowanieprzestrzenne/app/StrefaPlanistyczna/PL.ZIPPZP.11425/281803-POG/1POG-524SO/20260312T085408
wydzielenie planistyczne	https://www.gov.pl/zagospodarowanieprzestrzenne/app/StrefaPlanistyczna/PL.ZIPPZP.11425/281803-POG/1POG-525SO/20260312T085408
wydzielenie planistyczne	https://www.gov.pl/zagospodarowanieprzestrzenne/app/StrefaPlanistyczna/PL.ZIPPZP.11425/281803-POG/1POG-526SO/20260312T085408
wydzielenie planistyczne	https://www.gov.pl/zagospodarowanieprzestrzenne/app/StrefaPlanistyczna/PL.ZIPPZP.11425/281803-POG/1POG-527SO/20260312T085408
wydzielenie planistyczne	https://www.gov.pl/zagospodarowanieprzestrzenne/app/StrefaPlanistyczna/PL.ZIPPZP.11425/281803-POG/1POG-528SO/20260415T115049
wydzielenie planistyczne	https://www.gov.pl/zagospodarowanieprzestrzenne/app/StrefaPlanistyczna/PL.ZIPPZP.11425/281803-POG/1POG-529SO/20260408T125558
wydzielenie planistyczne	https://www.gov.pl/zagospodarowanieprzestrzenne/app/StrefaPlanistyczna/PL.ZIPPZP.11425/281803-POG/1POG-530SO/20260312T085408
wydzielenie planistyczne	https://www.gov.pl/zagospodarowanieprzestrzenne/app/StrefaPlanistyczna/PL.ZIPPZP.11425/281803-POG/1POG-531SO/20260313T122540
wydzielenie planistyczne	https://www.gov.pl/zagospodarowanieprzestrzenne/app/StrefaPlanistyczna/PL.ZIPPZP.11425/281803-POG/1POG-532SO/20260312T085408
wydzielenie planistyczne	https://www.gov.pl/zagospodarowanieprzestrzenne/app/StrefaPlanistyczna/PL.ZIPPZP.11425/281803-POG/1POG-533SO/20260312T085408
wydzielenie planistyczne	https://www.gov.pl/zagospodarowanieprzestrzenne/app/StrefaPlanistyczna/PL.ZIPPZP.11425/281803-POG/1POG-534SO/20260312T085408

wydzielenie planistyczne	https://www.gov.pl/zagospodarowanieprzestrzenne/app/StrefaPlanistyczna/PL.ZIPPZP.11425/281803-POG/1POG-535SO/20260312T085408
wydzielenie planistyczne	https://www.gov.pl/zagospodarowanieprzestrzenne/app/StrefaPlanistyczna/PL.ZIPPZP.11425/281803-POG/1POG-536SO/20260312T085408
wydzielenie planistyczne	https://www.gov.pl/zagospodarowanieprzestrzenne/app/StrefaPlanistyczna/PL.ZIPPZP.11425/281803-POG/1POG-537SO/20260312T085408
wydzielenie planistyczne	https://www.gov.pl/zagospodarowanieprzestrzenne/app/StrefaPlanistyczna/PL.ZIPPZP.11425/281803-POG/1POG-538SO/20260312T085408
wydzielenie planistyczne	https://www.gov.pl/zagospodarowanieprzestrzenne/app/StrefaPlanistyczna/PL.ZIPPZP.11425/281803-POG/1POG-539SO/20260312T085408
wydzielenie planistyczne	https://www.gov.pl/zagospodarowanieprzestrzenne/app/StrefaPlanistyczna/PL.ZIPPZP.11425/281803-POG/1POG-540SO/20260312T085408
wydzielenie planistyczne	https://www.gov.pl/zagospodarowanieprzestrzenne/app/StrefaPlanistyczna/PL.ZIPPZP.11425/281803-POG/1POG-541SO/20260408T104621
wydzielenie planistyczne	https://www.gov.pl/zagospodarowanieprzestrzenne/app/StrefaPlanistyczna/PL.ZIPPZP.11425/281803-POG/1POG-542SO/20260312T085408
wydzielenie planistyczne	https://www.gov.pl/zagospodarowanieprzestrzenne/app/StrefaPlanistyczna/PL.ZIPPZP.11425/281803-POG/1POG-543SO/20260312T085408
wydzielenie planistyczne	https://www.gov.pl/zagospodarowanieprzestrzenne/app/StrefaPlanistyczna/PL.ZIPPZP.11425/281803-POG/1POG-544SO/20260312T085408
wydzielenie planistyczne	https://www.gov.pl/zagospodarowanieprzestrzenne/app/StrefaPlanistyczna/PL.ZIPPZP.11425/281803-POG/1POG-545SO/20260312T085408
wydzielenie planistyczne	https://www.gov.pl/zagospodarowanieprzestrzenne/app/StrefaPlanistyczna/PL.ZIPPZP.11425/281803-POG/1POG-546SO/20260312T085408
wydzielenie planistyczne	https://www.gov.pl/zagospodarowanieprzestrzenne/app/StrefaPlanistyczna/PL.ZIPPZP.11425/281803-POG/1POG-547SO/20260312T085408
wydzielenie planistyczne	https://www.gov.pl/zagospodarowanieprzestrzenne/app/StrefaPlanistyczna/PL.ZIPPZP.11425/281803-POG/1POG-548SO/20260312T085408
wydzielenie planistyczne	https://www.gov.pl/zagospodarowanieprzestrzenne/app/StrefaPlanistyczna/PL.ZIPPZP.11425/281803-POG/1POG-549SO/20260312T085408
wydzielenie planistyczne	https://www.gov.pl/zagospodarowanieprzestrzenne/app/StrefaPlanistyczna/PL.ZIPPZP.11425/281803-POG/1POG-550SO/20260312T085408
wydzielenie planistyczne	https://www.gov.pl/zagospodarowanieprzestrzenne/app/StrefaPlanistyczna/PL.ZIPPZP.11425/281803-POG/1POG-551SO/20260312T085408

wydzielenie planistyczne	https://www.gov.pl/zagospodarowanieprzestrzenne/app/StrefaPlanistyczna/PL.ZIPPZP.11425/281803-POG/1POG-552SO/20260312T085408
wydzielenie planistyczne	https://www.gov.pl/zagospodarowanieprzestrzenne/app/StrefaPlanistyczna/PL.ZIPPZP.11425/281803-POG/1POG-553SO/20260710T063644
wydzielenie planistyczne	https://www.gov.pl/zagospodarowanieprzestrzenne/app/StrefaPlanistyczna/PL.ZIPPZP.11425/281803-POG/1POG-554SO/20260413T074107
wydzielenie planistyczne	https://www.gov.pl/zagospodarowanieprzestrzenne/app/StrefaPlanistyczna/PL.ZIPPZP.11425/281803-POG/1POG-555SO/20260312T085408
wydzielenie planistyczne	https://www.gov.pl/zagospodarowanieprzestrzenne/app/StrefaPlanistyczna/PL.ZIPPZP.11425/281803-POG/1POG-556SO/20260312T085408
wydzielenie planistyczne	https://www.gov.pl/zagospodarowanieprzestrzenne/app/StrefaPlanistyczna/PL.ZIPPZP.11425/281803-POG/1POG-557SO/20260312T085408
wydzielenie planistyczne	https://www.gov.pl/zagospodarowanieprzestrzenne/app/StrefaPlanistyczna/PL.ZIPPZP.11425/281803-POG/1POG-558SO/20260312T085408
wydzielenie planistyczne	https://www.gov.pl/zagospodarowanieprzestrzenne/app/StrefaPlanistyczna/PL.ZIPPZP.11425/281803-POG/1POG-559SO/20260312T085408
wydzielenie planistyczne	https://www.gov.pl/zagospodarowanieprzestrzenne/app/StrefaPlanistyczna/PL.ZIPPZP.11425/281803-POG/1POG-560SO/20260312T085408
wydzielenie planistyczne	https://www.gov.pl/zagospodarowanieprzestrzenne/app/StrefaPlanistyczna/PL.ZIPPZP.11425/281803-POG/1POG-561SO/20260312T085408
wydzielenie planistyczne	https://www.gov.pl/zagospodarowanieprzestrzenne/app/StrefaPlanistyczna/PL.ZIPPZP.11425/281803-POG/1POG-562SO/20260409T121434
wydzielenie planistyczne	https://www.gov.pl/zagospodarowanieprzestrzenne/app/StrefaPlanistyczna/PL.ZIPPZP.11425/281803-POG/1POG-563SO/20260312T085408
wydzielenie planistyczne	https://www.gov.pl/zagospodarowanieprzestrzenne/app/StrefaPlanistyczna/PL.ZIPPZP.11425/281803-POG/1POG-564SO/20260312T085408
wydzielenie planistyczne	https://www.gov.pl/zagospodarowanieprzestrzenne/app/StrefaPlanistyczna/PL.ZIPPZP.11425/281803-POG/1POG-565SO/20260312T085408
wydzielenie planistyczne	https://www.gov.pl/zagospodarowanieprzestrzenne/app/StrefaPlanistyczna/PL.ZIPPZP.11425/281803-POG/1POG-566SO/20260312T085408
wydzielenie planistyczne	https://www.gov.pl/zagospodarowanieprzestrzenne/app/StrefaPlanistyczna/PL.ZIPPZP.11425/281803-POG/1POG-567SO/20260312T085408
wydzielenie planistyczne	https://www.gov.pl/zagospodarowanieprzestrzenne/app/StrefaPlanistyczna/PL.ZIPPZP.11425/281803-POG/1POG-568SO/20260312T085408

wydzielenie planistyczne	https://www.gov.pl/zagospodarowanieprzestrzenne/app/StrefaPlanistyczna/PL.ZIPPZP.11425/281803-POG/1POG-569SO/20260312T085408
wydzielenie planistyczne	https://www.gov.pl/zagospodarowanieprzestrzenne/app/StrefaPlanistyczna/PL.ZIPPZP.11425/281803-POG/1POG-570SO/20260312T085408
wydzielenie planistyczne	https://www.gov.pl/zagospodarowanieprzestrzenne/app/StrefaPlanistyczna/PL.ZIPPZP.11425/281803-POG/1POG-571SO/20260410T062450
wydzielenie planistyczne	https://www.gov.pl/zagospodarowanieprzestrzenne/app/StrefaPlanistyczna/PL.ZIPPZP.11425/281803-POG/1POG-572SO/20260312T085408
wydzielenie planistyczne	https://www.gov.pl/zagospodarowanieprzestrzenne/app/StrefaPlanistyczna/PL.ZIPPZP.11425/281803-POG/1POG-573SO/20260312T085408
wydzielenie planistyczne	https://www.gov.pl/zagospodarowanieprzestrzenne/app/StrefaPlanistyczna/PL.ZIPPZP.11425/281803-POG/1POG-574SO/20260312T085408
wydzielenie planistyczne	https://www.gov.pl/zagospodarowanieprzestrzenne/app/StrefaPlanistyczna/PL.ZIPPZP.11425/281803-POG/1POG-575SO/20260312T085408
wydzielenie planistyczne	https://www.gov.pl/zagospodarowanieprzestrzenne/app/StrefaPlanistyczna/PL.ZIPPZP.11425/281803-POG/1POG-576SO/20260312T085408
wydzielenie planistyczne	https://www.gov.pl/zagospodarowanieprzestrzenne/app/StrefaPlanistyczna/PL.ZIPPZP.11425/281803-POG/1POG-577SO/20260312T085408
wydzielenie planistyczne	https://www.gov.pl/zagospodarowanieprzestrzenne/app/StrefaPlanistyczna/PL.ZIPPZP.11425/281803-POG/1POG-578SO/20260907T083722
wydzielenie planistyczne	https://www.gov.pl/zagospodarowanieprzestrzenne/app/StrefaPlanistyczna/PL.ZIPPZP.11425/281803-POG/1POG-579SO/20260313T100405
wydzielenie planistyczne	https://www.gov.pl/zagospodarowanieprzestrzenne/app/StrefaPlanistyczna/PL.ZIPPZP.11425/281803-POG/1POG-580SO/20260312T085408
wydzielenie planistyczne	https://www.gov.pl/zagospodarowanieprzestrzenne/app/StrefaPlanistyczna/PL.ZIPPZP.11425/281803-POG/1POG-581SO/20260312T085408
wydzielenie planistyczne	https://www.gov.pl/zagospodarowanieprzestrzenne/app/StrefaPlanistyczna/PL.ZIPPZP.11425/281803-POG/1POG-582SO/20260312T085408
wydzielenie planistyczne	https://www.gov.pl/zagospodarowanieprzestrzenne/app/StrefaPlanistyczna/PL.ZIPPZP.11425/281803-POG/1POG-583SO/20260312T085408
wydzielenie planistyczne	https://www.gov.pl/zagospodarowanieprzestrzenne/app/StrefaPlanistyczna/PL.ZIPPZP.11425/281803-POG/1POG-584SO/20260312T085408
wydzielenie planistyczne	https://www.gov.pl/zagospodarowanieprzestrzenne/app/StrefaPlanistyczna/PL.ZIPPZP.11425/281803-POG/1POG-585SO/20260618T074211

wydzielenie planistyczne	https://www.gov.pl/zagospodarowanieprzestrzenne/app/StrefaPlanistyczna/PL.ZIPPZP.11425/281803-POG/1POG-586SO/20260312T085408
wydzielenie planistyczne	https://www.gov.pl/zagospodarowanieprzestrzenne/app/StrefaPlanistyczna/PL.ZIPPZP.11425/281803-POG/1POG-587SO/20260312T085408
wydzielenie planistyczne	https://www.gov.pl/zagospodarowanieprzestrzenne/app/StrefaPlanistyczna/PL.ZIPPZP.11425/281803-POG/1POG-588SO/20260409T122335
wydzielenie planistyczne	https://www.gov.pl/zagospodarowanieprzestrzenne/app/StrefaPlanistyczna/PL.ZIPPZP.11425/281803-POG/1POG-589SO/20260312T085408
wydzielenie planistyczne	https://www.gov.pl/zagospodarowanieprzestrzenne/app/StrefaPlanistyczna/PL.ZIPPZP.11425/281803-POG/1POG-590SO/20260312T085408
wydzielenie planistyczne	https://www.gov.pl/zagospodarowanieprzestrzenne/app/StrefaPlanistyczna/PL.ZIPPZP.11425/281803-POG/1POG-591SO/20260312T110201
wydzielenie planistyczne	https://www.gov.pl/zagospodarowanieprzestrzenne/app/StrefaPlanistyczna/PL.ZIPPZP.11425/281803-POG/1POG-592SO/20260312T085408
wydzielenie planistyczne	https://www.gov.pl/zagospodarowanieprzestrzenne/app/StrefaPlanistyczna/PL.ZIPPZP.11425/281803-POG/1POG-593SO/20260312T085408
wydzielenie planistyczne	https://www.gov.pl/zagospodarowanieprzestrzenne/app/StrefaPlanistyczna/PL.ZIPPZP.11425/281803-POG/1POG-594SO/20260312T085408
wydzielenie planistyczne	https://www.gov.pl/zagospodarowanieprzestrzenne/app/StrefaPlanistyczna/PL.ZIPPZP.11425/281803-POG/1POG-595SO/20260313T085757
wydzielenie planistyczne	https://www.gov.pl/zagospodarowanieprzestrzenne/app/StrefaPlanistyczna/PL.ZIPPZP.11425/281803-POG/1POG-596SO/20260312T085408
wydzielenie planistyczne	https://www.gov.pl/zagospodarowanieprzestrzenne/app/StrefaPlanistyczna/PL.ZIPPZP.11425/281803-POG/1POG-597SO/20260313T115858
wydzielenie planistyczne	https://www.gov.pl/zagospodarowanieprzestrzenne/app/StrefaPlanistyczna/PL.ZIPPZP.11425/281803-POG/1POG-598SO/20260312T085408
wydzielenie planistyczne	https://www.gov.pl/zagospodarowanieprzestrzenne/app/StrefaPlanistyczna/PL.ZIPPZP.11425/281803-POG/1POG-599SO/20260312T085408
wydzielenie planistyczne	https://www.gov.pl/zagospodarowanieprzestrzenne/app/StrefaPlanistyczna/PL.ZIPPZP.11425/281803-POG/1POG-600SO/20260312T085408
wydzielenie planistyczne	https://www.gov.pl/zagospodarowanieprzestrzenne/app/StrefaPlanistyczna/PL.ZIPPZP.11425/281803-POG/1POG-601SO/20260312T085408
wydzielenie planistyczne	https://www.gov.pl/zagospodarowanieprzestrzenne/app/StrefaPlanistyczna/PL.ZIPPZP.11425/281803-POG/1POG-602SO/20260312T085408

wydzielenie planistyczne	https://www.gov.pl/zagospodarowanieprzestrzenne/app/StrefaPlanistyczna/PL.ZIPPZP.11425/281803-POG/1POG-603SO/20260312T085408
wydzielenie planistyczne	https://www.gov.pl/zagospodarowanieprzestrzenne/app/StrefaPlanistyczna/PL.ZIPPZP.11425/281803-POG/1POG-604SO/20260312T085408
wydzielenie planistyczne	https://www.gov.pl/zagospodarowanieprzestrzenne/app/StrefaPlanistyczna/PL.ZIPPZP.11425/281803-POG/1POG-605SO/20260618T082551
wydzielenie planistyczne	https://www.gov.pl/zagospodarowanieprzestrzenne/app/StrefaPlanistyczna/PL.ZIPPZP.11425/281803-POG/1POG-606SO/20260312T085408
wydzielenie planistyczne	https://www.gov.pl/zagospodarowanieprzestrzenne/app/StrefaPlanistyczna/PL.ZIPPZP.11425/281803-POG/1POG-607SO/20260312T085408
wydzielenie planistyczne	https://www.gov.pl/zagospodarowanieprzestrzenne/app/StrefaPlanistyczna/PL.ZIPPZP.11425/281803-POG/1POG-608SO/20260312T085408
wydzielenie planistyczne	https://www.gov.pl/zagospodarowanieprzestrzenne/app/StrefaPlanistyczna/PL.ZIPPZP.11425/281803-POG/1POG-609SO/20260312T085408
wydzielenie planistyczne	https://www.gov.pl/zagospodarowanieprzestrzenne/app/StrefaPlanistyczna/PL.ZIPPZP.11425/281803-POG/1POG-610SO/20260413T064041
wydzielenie planistyczne	https://www.gov.pl/zagospodarowanieprzestrzenne/app/StrefaPlanistyczna/PL.ZIPPZP.11425/281803-POG/1POG-611SO/20260618T074105
wydzielenie planistyczne	https://www.gov.pl/zagospodarowanieprzestrzenne/app/StrefaPlanistyczna/PL.ZIPPZP.11425/281803-POG/1POG-612SO/20260312T085408
wydzielenie planistyczne	https://www.gov.pl/zagospodarowanieprzestrzenne/app/StrefaPlanistyczna/PL.ZIPPZP.11425/281803-POG/1POG-613SO/20260312T085408
wydzielenie planistyczne	https://www.gov.pl/zagospodarowanieprzestrzenne/app/StrefaPlanistyczna/PL.ZIPPZP.11425/281803-POG/1POG-614SO/20260312T085408
wydzielenie planistyczne	https://www.gov.pl/zagospodarowanieprzestrzenne/app/StrefaPlanistyczna/PL.ZIPPZP.11425/281803-POG/1POG-615SO/20260312T085408
wydzielenie planistyczne	https://www.gov.pl/zagospodarowanieprzestrzenne/app/StrefaPlanistyczna/PL.ZIPPZP.11425/281803-POG/1POG-616SO/20260312T085408
wydzielenie planistyczne	https://www.gov.pl/zagospodarowanieprzestrzenne/app/StrefaPlanistyczna/PL.ZIPPZP.11425/281803-POG/1POG-617SO/20260312T085408
wydzielenie planistyczne	https://www.gov.pl/zagospodarowanieprzestrzenne/app/StrefaPlanistyczna/PL.ZIPPZP.11425/281803-POG/1POG-618SO/20260312T085408
wydzielenie planistyczne	https://www.gov.pl/zagospodarowanieprzestrzenne/app/StrefaPlanistyczna/PL.ZIPPZP.11425/281803-POG/1POG-619SO/20260313T095114

wydzielenie planistyczne	https://www.gov.pl/zagospodarowanieprzestrzenne/app/StrefaPlanistyczna/PL.ZIPPZP.11425/281803-POG/1POG-620SO/20260312T085408
wydzielenie planistyczne	https://www.gov.pl/zagospodarowanieprzestrzenne/app/StrefaPlanistyczna/PL.ZIPPZP.11425/281803-POG/1POG-621SO/20260312T085408
wydzielenie planistyczne	https://www.gov.pl/zagospodarowanieprzestrzenne/app/StrefaPlanistyczna/PL.ZIPPZP.11425/281803-POG/1POG-622SO/20260312T085408
wydzielenie planistyczne	https://www.gov.pl/zagospodarowanieprzestrzenne/app/StrefaPlanistyczna/PL.ZIPPZP.11425/281803-POG/1POG-623SO/20260312T085408
wydzielenie planistyczne	https://www.gov.pl/zagospodarowanieprzestrzenne/app/StrefaPlanistyczna/PL.ZIPPZP.11425/281803-POG/1POG-624SO/20260312T085408
wydzielenie planistyczne	https://www.gov.pl/zagospodarowanieprzestrzenne/app/StrefaPlanistyczna/PL.ZIPPZP.11425/281803-POG/1POG-625SO/20260312T085408
wydzielenie planistyczne	https://www.gov.pl/zagospodarowanieprzestrzenne/app/StrefaPlanistyczna/PL.ZIPPZP.11425/281803-POG/1POG-626SO/20260312T085408
wydzielenie planistyczne	https://www.gov.pl/zagospodarowanieprzestrzenne/app/StrefaPlanistyczna/PL.ZIPPZP.11425/281803-POG/1POG-627SO/20260312T085408
wydzielenie planistyczne	https://www.gov.pl/zagospodarowanieprzestrzenne/app/StrefaPlanistyczna/PL.ZIPPZP.11425/281803-POG/1POG-628SO/20260415T115300
wydzielenie planistyczne	https://www.gov.pl/zagospodarowanieprzestrzenne/app/StrefaPlanistyczna/PL.ZIPPZP.11425/281803-POG/1POG-629SO/20260618T120510
wydzielenie planistyczne	https://www.gov.pl/zagospodarowanieprzestrzenne/app/StrefaPlanistyczna/PL.ZIPPZP.11425/281803-POG/1POG-630SO/20260312T085408
wydzielenie planistyczne	https://www.gov.pl/zagospodarowanieprzestrzenne/app/StrefaPlanistyczna/PL.ZIPPZP.11425/281803-POG/1POG-631SO/20260312T085408
wydzielenie planistyczne	https://www.gov.pl/zagospodarowanieprzestrzenne/app/StrefaPlanistyczna/PL.ZIPPZP.11425/281803-POG/1POG-632SO/20260312T085408
wydzielenie planistyczne	https://www.gov.pl/zagospodarowanieprzestrzenne/app/StrefaPlanistyczna/PL.ZIPPZP.11425/281803-POG/1POG-633SO/20260312T085408
wydzielenie planistyczne	https://www.gov.pl/zagospodarowanieprzestrzenne/app/StrefaPlanistyczna/PL.ZIPPZP.11425/281803-POG/1POG-634SO/20260312T085408
wydzielenie planistyczne	https://www.gov.pl/zagospodarowanieprzestrzenne/app/StrefaPlanistyczna/PL.ZIPPZP.11425/281803-POG/1POG-635SO/20260312T085408
wydzielenie planistyczne	https://www.gov.pl/zagospodarowanieprzestrzenne/app/StrefaPlanistyczna/PL.ZIPPZP.11425/281803-POG/1POG-636SO/20260312T085408

wydzielenie planistyczne	https://www.gov.pl/zagospodarowanieprzestrzenne/app/StrefaPlanistyczna/PL.ZIPPZP.11425/281803-POG/1POG-637SO/20260312T085408
wydzielenie planistyczne	https://www.gov.pl/zagospodarowanieprzestrzenne/app/StrefaPlanistyczna/PL.ZIPPZP.11425/281803-POG/1POG-638SO/20260312T085408
wydzielenie planistyczne	https://www.gov.pl/zagospodarowanieprzestrzenne/app/StrefaPlanistyczna/PL.ZIPPZP.11425/281803-POG/1POG-639SO/20260312T085408
wydzielenie planistyczne	https://www.gov.pl/zagospodarowanieprzestrzenne/app/StrefaPlanistyczna/PL.ZIPPZP.11425/281803-POG/1POG-640SO/20260312T085408
wydzielenie planistyczne	https://www.gov.pl/zagospodarowanieprzestrzenne/app/StrefaPlanistyczna/PL.ZIPPZP.11425/281803-POG/1POG-641SO/20260312T085408
wydzielenie planistyczne	https://www.gov.pl/zagospodarowanieprzestrzenne/app/StrefaPlanistyczna/PL.ZIPPZP.11425/281803-POG/1POG-642SO/20260312T085408
wydzielenie planistyczne	https://www.gov.pl/zagospodarowanieprzestrzenne/app/StrefaPlanistyczna/PL.ZIPPZP.11425/281803-POG/1POG-643SO/20260312T085408
wydzielenie planistyczne	https://www.gov.pl/zagospodarowanieprzestrzenne/app/StrefaPlanistyczna/PL.ZIPPZP.11425/281803-POG/1POG-644SO/20260312T085408
wydzielenie planistyczne	https://www.gov.pl/zagospodarowanieprzestrzenne/app/StrefaPlanistyczna/PL.ZIPPZP.11425/281803-POG/1POG-645SO/20260618T062205
wydzielenie planistyczne	https://www.gov.pl/zagospodarowanieprzestrzenne/app/StrefaPlanistyczna/PL.ZIPPZP.11425/281803-POG/1POG-646SO/20260312T085408
wydzielenie planistyczne	https://www.gov.pl/zagospodarowanieprzestrzenne/app/StrefaPlanistyczna/PL.ZIPPZP.11425/281803-POG/1POG-647SO/20260312T085408
wydzielenie planistyczne	https://www.gov.pl/zagospodarowanieprzestrzenne/app/StrefaPlanistyczna/PL.ZIPPZP.11425/281803-POG/1POG-648SO/20260312T085408
wydzielenie planistyczne	https://www.gov.pl/zagospodarowanieprzestrzenne/app/StrefaPlanistyczna/PL.ZIPPZP.11425/281803-POG/1POG-649SO/20260312T085408
wydzielenie planistyczne	https://www.gov.pl/zagospodarowanieprzestrzenne/app/StrefaPlanistyczna/PL.ZIPPZP.11425/281803-POG/1POG-650SO/20260312T085408
wydzielenie planistyczne	https://www.gov.pl/zagospodarowanieprzestrzenne/app/StrefaPlanistyczna/PL.ZIPPZP.11425/281803-POG/1POG-651SO/20260312T085408
wydzielenie planistyczne	https://www.gov.pl/zagospodarowanieprzestrzenne/app/StrefaPlanistyczna/PL.ZIPPZP.11425/281803-POG/1POG-652SO/20260312T085408
wydzielenie planistyczne	https://www.gov.pl/zagospodarowanieprzestrzenne/app/StrefaPlanistyczna/PL.ZIPPZP.11425/281803-POG/1POG-653SO/20260312T130918

wydzielenie planistyczne	https://www.gov.pl/zagospodarowanieprzestrzenne/app/StrefaPlanistyczna/PL.ZIPPZP.11425/281803-POG/1POG-654SO/20260312T093136
wydzielenie planistyczne	https://www.gov.pl/zagospodarowanieprzestrzenne/app/StrefaPlanistyczna/PL.ZIPPZP.11425/281803-POG/1POG-655SO/20260312T085408
wydzielenie planistyczne	https://www.gov.pl/zagospodarowanieprzestrzenne/app/StrefaPlanistyczna/PL.ZIPPZP.11425/281803-POG/1POG-656SO/20260312T085408
wydzielenie planistyczne	https://www.gov.pl/zagospodarowanieprzestrzenne/app/StrefaPlanistyczna/PL.ZIPPZP.11425/281803-POG/1POG-657SO/20260312T085408
wydzielenie planistyczne	https://www.gov.pl/zagospodarowanieprzestrzenne/app/StrefaPlanistyczna/PL.ZIPPZP.11425/281803-POG/1POG-658SO/20260415T115307
wydzielenie planistyczne	https://www.gov.pl/zagospodarowanieprzestrzenne/app/StrefaPlanistyczna/PL.ZIPPZP.11425/281803-POG/1POG-659SO/20260312T085408
wydzielenie planistyczne	https://www.gov.pl/zagospodarowanieprzestrzenne/app/StrefaPlanistyczna/PL.ZIPPZP.11425/281803-POG/1POG-660SO/20260618T073056
wydzielenie planistyczne	https://www.gov.pl/zagospodarowanieprzestrzenne/app/StrefaPlanistyczna/PL.ZIPPZP.11425/281803-POG/1POG-661SO/20260312T085408
wydzielenie planistyczne	https://www.gov.pl/zagospodarowanieprzestrzenne/app/StrefaPlanistyczna/PL.ZIPPZP.11425/281803-POG/1POG-662SO/20260313T100532
wydzielenie planistyczne	https://www.gov.pl/zagospodarowanieprzestrzenne/app/StrefaPlanistyczna/PL.ZIPPZP.11425/281803-POG/1POG-663SO/20260312T085408
wydzielenie planistyczne	https://www.gov.pl/zagospodarowanieprzestrzenne/app/StrefaPlanistyczna/PL.ZIPPZP.11425/281803-POG/1POG-664SO/20260618T072922
wydzielenie planistyczne	https://www.gov.pl/zagospodarowanieprzestrzenne/app/StrefaPlanistyczna/PL.ZIPPZP.11425/281803-POG/1POG-665SO/20260312T085408
wydzielenie planistyczne	https://www.gov.pl/zagospodarowanieprzestrzenne/app/StrefaPlanistyczna/PL.ZIPPZP.11425/281803-POG/1POG-666SO/20260312T085408
wydzielenie planistyczne	https://www.gov.pl/zagospodarowanieprzestrzenne/app/StrefaPlanistyczna/PL.ZIPPZP.11425/281803-POG/1POG-667SO/20260408T131915
wydzielenie planistyczne	https://www.gov.pl/zagospodarowanieprzestrzenne/app/StrefaPlanistyczna/PL.ZIPPZP.11425/281803-POG/1POG-668SO/20260312T085408
wydzielenie planistyczne	https://www.gov.pl/zagospodarowanieprzestrzenne/app/StrefaPlanistyczna/PL.ZIPPZP.11425/281803-POG/1POG-669SO/20260312T103018
wydzielenie planistyczne	https://www.gov.pl/zagospodarowanieprzestrzenne/app/StrefaPlanistyczna/PL.ZIPPZP.11425/281803-POG/1POG-670SO/20260312T085408

wydzielenie planistyczne	https://www.gov.pl/zagospodarowanieprzestrzenne/app/StrefaPlanistyczna/PL.ZIPPZP.11425/281803-POG/1POG-671SO/20260618T120654
wydzielenie planistyczne	https://www.gov.pl/zagospodarowanieprzestrzenne/app/StrefaPlanistyczna/PL.ZIPPZP.11425/281803-POG/1POG-672SO/20260312T085408
wydzielenie planistyczne	https://www.gov.pl/zagospodarowanieprzestrzenne/app/StrefaPlanistyczna/PL.ZIPPZP.11425/281803-POG/1POG-673SO/20260313T115516
wydzielenie planistyczne	https://www.gov.pl/zagospodarowanieprzestrzenne/app/StrefaPlanistyczna/PL.ZIPPZP.11425/281803-POG/1POG-674SO/20260312T085408
wydzielenie planistyczne	https://www.gov.pl/zagospodarowanieprzestrzenne/app/StrefaPlanistyczna/PL.ZIPPZP.11425/281803-POG/1POG-675SO/20260312T125911
wydzielenie planistyczne	https://www.gov.pl/zagospodarowanieprzestrzenne/app/StrefaPlanistyczna/PL.ZIPPZP.11425/281803-POG/1POG-676SO/20260312T085408
wydzielenie planistyczne	https://www.gov.pl/zagospodarowanieprzestrzenne/app/StrefaPlanistyczna/PL.ZIPPZP.11425/281803-POG/1POG-677SO/20260312T085408
wydzielenie planistyczne	https://www.gov.pl/zagospodarowanieprzestrzenne/app/StrefaPlanistyczna/PL.ZIPPZP.11425/281803-POG/1POG-678SO/20260618T075501
wydzielenie planistyczne	https://www.gov.pl/zagospodarowanieprzestrzenne/app/StrefaPlanistyczna/PL.ZIPPZP.11425/281803-POG/1POG-679SO/20260312T142927
wydzielenie planistyczne	https://www.gov.pl/zagospodarowanieprzestrzenne/app/StrefaPlanistyczna/PL.ZIPPZP.11425/281803-POG/1POG-680SO/20260407T092022
wydzielenie planistyczne	https://www.gov.pl/zagospodarowanieprzestrzenne/app/StrefaPlanistyczna/PL.ZIPPZP.11425/281803-POG/1POG-681SO/20260313T084308
wydzielenie planistyczne	https://www.gov.pl/zagospodarowanieprzestrzenne/app/StrefaPlanistyczna/PL.ZIPPZP.11425/281803-POG/1POG-682SO/20260312T085408
wydzielenie planistyczne	https://www.gov.pl/zagospodarowanieprzestrzenne/app/StrefaPlanistyczna/PL.ZIPPZP.11425/281803-POG/1POG-683SO/20260415T115140
wydzielenie planistyczne	https://www.gov.pl/zagospodarowanieprzestrzenne/app/StrefaPlanistyczna/PL.ZIPPZP.11425/281803-POG/1POG-684SO/20260312T085408
wydzielenie planistyczne	https://www.gov.pl/zagospodarowanieprzestrzenne/app/StrefaPlanistyczna/PL.ZIPPZP.11425/281803-POG/1POG-685SO/20260312T085408
wydzielenie planistyczne	https://www.gov.pl/zagospodarowanieprzestrzenne/app/StrefaPlanistyczna/PL.ZIPPZP.11425/281803-POG/1POG-686SO/20260312T085408
wydzielenie planistyczne	https://www.gov.pl/zagospodarowanieprzestrzenne/app/StrefaPlanistyczna/PL.ZIPPZP.11425/281803-POG/1POG-687SO/20260312T085408

wydzielenie planistyczne	https://www.gov.pl/zagospodarowanieprzestrzenne/app/StrefaPlanistyczna/PL.ZIPPZP.11425/281803-POG/1POG-688SO/20260616T145653
wydzielenie planistyczne	https://www.gov.pl/zagospodarowanieprzestrzenne/app/StrefaPlanistyczna/PL.ZIPPZP.11425/281803-POG/1POG-689SO/20260413T090942
wydzielenie planistyczne	https://www.gov.pl/zagospodarowanieprzestrzenne/app/StrefaPlanistyczna/PL.ZIPPZP.11425/281803-POG/1POG-690SO/20260312T085408
wydzielenie planistyczne	https://www.gov.pl/zagospodarowanieprzestrzenne/app/StrefaPlanistyczna/PL.ZIPPZP.11425/281803-POG/1POG-691SO/20260312T143203
wydzielenie planistyczne	https://www.gov.pl/zagospodarowanieprzestrzenne/app/StrefaPlanistyczna/PL.ZIPPZP.11425/281803-POG/1POG-692SO/20260616T055104
wydzielenie planistyczne	https://www.gov.pl/zagospodarowanieprzestrzenne/app/StrefaPlanistyczna/PL.ZIPPZP.11425/281803-POG/1POG-693SO/20260413T085959
wydzielenie planistyczne	https://www.gov.pl/zagospodarowanieprzestrzenne/app/StrefaPlanistyczna/PL.ZIPPZP.11425/281803-POG/1POG-694SO/20260312T085408
wydzielenie planistyczne	https://www.gov.pl/zagospodarowanieprzestrzenne/app/StrefaPlanistyczna/PL.ZIPPZP.11425/281803-POG/1POG-695SO/20260312T085408
wydzielenie planistyczne	https://www.gov.pl/zagospodarowanieprzestrzenne/app/StrefaPlanistyczna/PL.ZIPPZP.11425/281803-POG/1POG-696SO/20260312T085408
wydzielenie planistyczne	https://www.gov.pl/zagospodarowanieprzestrzenne/app/StrefaPlanistyczna/PL.ZIPPZP.11425/281803-POG/1POG-697SO/20260312T143149
wydzielenie planistyczne	https://www.gov.pl/zagospodarowanieprzestrzenne/app/StrefaPlanistyczna/PL.ZIPPZP.11425/281803-POG/1POG-698SO/20260312T085408
wydzielenie planistyczne	https://www.gov.pl/zagospodarowanieprzestrzenne/app/StrefaPlanistyczna/PL.ZIPPZP.11425/281803-POG/1POG-699SO/20260312T085408
wydzielenie planistyczne	https://www.gov.pl/zagospodarowanieprzestrzenne/app/StrefaPlanistyczna/PL.ZIPPZP.11425/281803-POG/1POG-700SO/20260313T084901
wydzielenie planistyczne	https://www.gov.pl/zagospodarowanieprzestrzenne/app/StrefaPlanistyczna/PL.ZIPPZP.11425/281803-POG/1POG-701SO/20260618T073317
wydzielenie planistyczne	https://www.gov.pl/zagospodarowanieprzestrzenne/app/StrefaPlanistyczna/PL.ZIPPZP.11425/281803-POG/1POG-702SO/20260313T110505
wydzielenie planistyczne	https://www.gov.pl/zagospodarowanieprzestrzenne/app/StrefaPlanistyczna/PL.ZIPPZP.11425/281803-POG/1POG-703SO/20260312T085408
wydzielenie planistyczne	https://www.gov.pl/zagospodarowanieprzestrzenne/app/StrefaPlanistyczna/PL.ZIPPZP.11425/281803-POG/1POG-704SO/20260312T085408

wydzielenie planistyczne	https://www.gov.pl/zagospodarowanieprzestrzenne/app/StrefaPlanistyczna/PL.ZIPPZP.11425/281803-POG/1POG-705SO/20260312T085408
wydzielenie planistyczne	https://www.gov.pl/zagospodarowanieprzestrzenne/app/StrefaPlanistyczna/PL.ZIPPZP.11425/281803-POG/1POG-706SO/20260312T085408
wydzielenie planistyczne	https://www.gov.pl/zagospodarowanieprzestrzenne/app/StrefaPlanistyczna/PL.ZIPPZP.11425/281803-POG/1POG-707SO/20260313T094144
wydzielenie planistyczne	https://www.gov.pl/zagospodarowanieprzestrzenne/app/StrefaPlanistyczna/PL.ZIPPZP.11425/281803-POG/1POG-708SO/20260312T085408
wydzielenie planistyczne	https://www.gov.pl/zagospodarowanieprzestrzenne/app/StrefaPlanistyczna/PL.ZIPPZP.11425/281803-POG/1POG-709SO/20260313T090319
wydzielenie planistyczne	https://www.gov.pl/zagospodarowanieprzestrzenne/app/StrefaPlanistyczna/PL.ZIPPZP.11425/281803-POG/1POG-710SO/20260618T072632
wydzielenie planistyczne	https://www.gov.pl/zagospodarowanieprzestrzenne/app/StrefaPlanistyczna/PL.ZIPPZP.11425/281803-POG/1POG-711SO/20260313T131338
wydzielenie planistyczne	https://www.gov.pl/zagospodarowanieprzestrzenne/app/StrefaPlanistyczna/PL.ZIPPZP.11425/281803-POG/1POG-712SO/20260413T090930
wydzielenie planistyczne	https://www.gov.pl/zagospodarowanieprzestrzenne/app/StrefaPlanistyczna/PL.ZIPPZP.11425/281803-POG/1POG-713SO/20260618T062742
wydzielenie planistyczne	https://www.gov.pl/zagospodarowanieprzestrzenne/app/StrefaPlanistyczna/PL.ZIPPZP.11425/281803-POG/1POG-714SO/20260407T095214
wydzielenie planistyczne	https://www.gov.pl/zagospodarowanieprzestrzenne/app/StrefaPlanistyczna/PL.ZIPPZP.11425/281803-POG/1POG-715SO/20260618T072222
wydzielenie planistyczne	https://www.gov.pl/zagospodarowanieprzestrzenne/app/StrefaPlanistyczna/PL.ZIPPZP.11425/281803-POG/1POG-716SO/20260313T101837
wydzielenie planistyczne	https://www.gov.pl/zagospodarowanieprzestrzenne/app/StrefaPlanistyczna/PL.ZIPPZP.11425/281803-POG/1POG-30SR/20260409T055214
wydzielenie planistyczne	https://www.gov.pl/zagospodarowanieprzestrzenne/app/StrefaPlanistyczna/PL.ZIPPZP.11425/281803-POG/1POG-717SO/20260618T072247
wydzielenie planistyczne	https://www.gov.pl/zagospodarowanieprzestrzenne/app/StrefaPlanistyczna/PL.ZIPPZP.11425/281803-POG/1POG-718SO/20260617T123525
wydzielenie planistyczne	https://www.gov.pl/zagospodarowanieprzestrzenne/app/StrefaPlanistyczna/PL.ZIPPZP.11425/281803-POG/1POG-719SO/20260312T110552
wydzielenie planistyczne	https://www.gov.pl/zagospodarowanieprzestrzenne/app/StrefaPlanistyczna/PL.ZIPPZP.11425/281803-POG/1POG-7SC/20260611T091431

wydzielenie planistyczne	https://www.gov.pl/zagospodarowanieprzestrzenne/app/StrefaPlanistyczna/PL.ZIPPZP.11425/281803-POG/1POG-31SR/20260410T121757
wydzielenie planistyczne	https://www.gov.pl/zagospodarowanieprzestrzenne/app/StrefaPlanistyczna/PL.ZIPPZP.11425/281803-POG/1POG-720SO/20260313T064758
wydzielenie planistyczne	https://www.gov.pl/zagospodarowanieprzestrzenne/app/StrefaPlanistyczna/PL.ZIPPZP.11425/281803-POG/1POG-721SO/20260313T094048
wydzielenie planistyczne	https://www.gov.pl/zagospodarowanieprzestrzenne/app/StrefaPlanistyczna/PL.ZIPPZP.11425/281803-POG/1POG-722SO/20260313T122754
wydzielenie planistyczne	https://www.gov.pl/zagospodarowanieprzestrzenne/app/StrefaPlanistyczna/PL.ZIPPZP.11425/281803-POG/1POG-723SO/20260618T072051
wydzielenie planistyczne	https://www.gov.pl/zagospodarowanieprzestrzenne/app/StrefaPlanistyczna/PL.ZIPPZP.11425/281803-POG/1POG-724SO/20260313T070849
wydzielenie planistyczne	https://www.gov.pl/zagospodarowanieprzestrzenne/app/StrefaPlanistyczna/PL.ZIPPZP.11425/281803-POG/1POG-725SO/20260618T072252
wydzielenie planistyczne	https://www.gov.pl/zagospodarowanieprzestrzenne/app/StrefaPlanistyczna/PL.ZIPPZP.11425/281803-POG/1POG-726SO/20260903T130223
wydzielenie planistyczne	https://www.gov.pl/zagospodarowanieprzestrzenne/app/StrefaPlanistyczna/PL.ZIPPZP.11425/281803-POG/1POG-727SO/20260903T124458
wydzielenie planistyczne	https://www.gov.pl/zagospodarowanieprzestrzenne/app/StrefaPlanistyczna/PL.ZIPPZP.11425/281803-POG/1POG-728SO/20260313T065725
wydzielenie planistyczne	https://www.gov.pl/zagospodarowanieprzestrzenne/app/StrefaPlanistyczna/PL.ZIPPZP.11425/281803-POG/1POG-729SO/20260313T065356
wydzielenie planistyczne	https://www.gov.pl/zagospodarowanieprzestrzenne/app/StrefaPlanistyczna/PL.ZIPPZP.11425/281803-POG/1POG-730SO/20260313T071052
wydzielenie planistyczne	https://www.gov.pl/zagospodarowanieprzestrzenne/app/StrefaPlanistyczna/PL.ZIPPZP.11425/281803-POG/1POG-731SO/20260313T085043
wydzielenie planistyczne	https://www.gov.pl/zagospodarowanieprzestrzenne/app/StrefaPlanistyczna/PL.ZIPPZP.11425/281803-POG/1POG-732SO/20260313T071658
wydzielenie planistyczne	https://www.gov.pl/zagospodarowanieprzestrzenne/app/StrefaPlanistyczna/PL.ZIPPZP.11425/281803-POG/1POG-733SO/20260312T085408
wydzielenie planistyczne	https://www.gov.pl/zagospodarowanieprzestrzenne/app/StrefaPlanistyczna/PL.ZIPPZP.11425/281803-POG/1POG-734SO/20260313T074017
wydzielenie planistyczne	https://www.gov.pl/zagospodarowanieprzestrzenne/app/StrefaPlanistyczna/PL.ZIPPZP.11425/281803-POG/1POG-735SO/20260407T092042

wydzielenie planistyczne	https://www.gov.pl/zagospodarowanieprzestrzenne/app/StrefaPlanistyczna/PL.ZIPPZP.11425/281803-POG/1POG-736SO/20260312T103658
wydzielenie planistyczne	https://www.gov.pl/zagospodarowanieprzestrzenne/app/StrefaPlanistyczna/PL.ZIPPZP.11425/281803-POG/1POG-8SC/20260611T065418
wydzielenie planistyczne	https://www.gov.pl/zagospodarowanieprzestrzenne/app/StrefaPlanistyczna/PL.ZIPPZP.11425/281803-POG/1POG-737SO/20260618T074118
wydzielenie planistyczne	https://www.gov.pl/zagospodarowanieprzestrzenne/app/StrefaPlanistyczna/PL.ZIPPZP.11425/281803-POG/1POG-738SO/20260408T113653
wydzielenie planistyczne	https://www.gov.pl/zagospodarowanieprzestrzenne/app/StrefaPlanistyczna/PL.ZIPPZP.11425/281803-POG/1POG-739SO/20260904T101633
wydzielenie planistyczne	https://www.gov.pl/zagospodarowanieprzestrzenne/app/StrefaPlanistyczna/PL.ZIPPZP.11425/281803-POG/1POG-740SO/20260618T062529
wydzielenie planistyczne	https://www.gov.pl/zagospodarowanieprzestrzenne/app/StrefaPlanistyczna/PL.ZIPPZP.11425/281803-POG/1POG-741SO/20260313T081342
wydzielenie planistyczne	https://www.gov.pl/zagospodarowanieprzestrzenne/app/StrefaPlanistyczna/PL.ZIPPZP.11425/281803-POG/1POG-742SO/20260313T081342
wydzielenie planistyczne	https://www.gov.pl/zagospodarowanieprzestrzenne/app/StrefaPlanistyczna/PL.ZIPPZP.11425/281803-POG/1POG-743SO/20260313T084549
wydzielenie planistyczne	https://www.gov.pl/zagospodarowanieprzestrzenne/app/StrefaPlanistyczna/PL.ZIPPZP.11425/281803-POG/1POG-744SO/20260313T084549
wydzielenie planistyczne	https://www.gov.pl/zagospodarowanieprzestrzenne/app/StrefaPlanistyczna/PL.ZIPPZP.11425/281803-POG/1POG-745SO/20260313T083529
wydzielenie planistyczne	https://www.gov.pl/zagospodarowanieprzestrzenne/app/StrefaPlanistyczna/PL.ZIPPZP.11425/281803-POG/1POG-746SO/20260313T083612
wydzielenie planistyczne	https://www.gov.pl/zagospodarowanieprzestrzenne/app/StrefaPlanistyczna/PL.ZIPPZP.11425/281803-POG/1POG-747SO/20260413T084352
wydzielenie planistyczne	https://www.gov.pl/zagospodarowanieprzestrzenne/app/StrefaPlanistyczna/PL.ZIPPZP.11425/281803-POG/1POG-748SO/20260313T101210
wydzielenie planistyczne	https://www.gov.pl/zagospodarowanieprzestrzenne/app/StrefaPlanistyczna/PL.ZIPPZP.11425/281803-POG/1POG-749SO/20260313T092426
wydzielenie planistyczne	https://www.gov.pl/zagospodarowanieprzestrzenne/app/StrefaPlanistyczna/PL.ZIPPZP.11425/281803-POG/1POG-750SO/20260618T072258
wydzielenie planistyczne	https://www.gov.pl/zagospodarowanieprzestrzenne/app/StrefaPlanistyczna/PL.ZIPPZP.11425/281803-POG/1POG-751SO/20260313T092646

wydzielenie planistyczne	https://www.gov.pl/zagospodarowanieprzestrzenne/app/StrefaPlanistyczna/PL.ZIPPZP.11425/281803-POG/1POG-752SO/20260611T091147
wydzielenie planistyczne	https://www.gov.pl/zagospodarowanieprzestrzenne/app/StrefaPlanistyczna/PL.ZIPPZP.11425/281803-POG/1POG-753SO/20260409T072638
wydzielenie planistyczne	https://www.gov.pl/zagospodarowanieprzestrzenne/app/StrefaPlanistyczna/PL.ZIPPZP.11425/281803-POG/1POG-754SO/20260312T085408
wydzielenie planistyczne	https://www.gov.pl/zagospodarowanieprzestrzenne/app/StrefaPlanistyczna/PL.ZIPPZP.11425/281803-POG/1POG-755SO/20260312T141645
wydzielenie planistyczne	https://www.gov.pl/zagospodarowanieprzestrzenne/app/StrefaPlanistyczna/PL.ZIPPZP.11425/281803-POG/1POG-756SO/20260312T085408
wydzielenie planistyczne	https://www.gov.pl/zagospodarowanieprzestrzenne/app/StrefaPlanistyczna/PL.ZIPPZP.11425/281803-POG/1POG-757SO/20260313T090736
wydzielenie planistyczne	https://www.gov.pl/zagospodarowanieprzestrzenne/app/StrefaPlanistyczna/PL.ZIPPZP.11425/281803-POG/1POG-758SO/20260313T090736
wydzielenie planistyczne	https://www.gov.pl/zagospodarowanieprzestrzenne/app/StrefaPlanistyczna/PL.ZIPPZP.11425/281803-POG/1POG-759SO/20260312T085408
wydzielenie planistyczne	https://www.gov.pl/zagospodarowanieprzestrzenne/app/StrefaPlanistyczna/PL.ZIPPZP.11425/281803-POG/1POG-760SO/20260313T094145
wydzielenie planistyczne	https://www.gov.pl/zagospodarowanieprzestrzenne/app/StrefaPlanistyczna/PL.ZIPPZP.11425/281803-POG/1POG-761SO/20260413T110457
wydzielenie planistyczne	https://www.gov.pl/zagospodarowanieprzestrzenne/app/StrefaPlanistyczna/PL.ZIPPZP.11425/281803-POG/1POG-762SO/20260313T103026
wydzielenie planistyczne	https://www.gov.pl/zagospodarowanieprzestrzenne/app/StrefaPlanistyczna/PL.ZIPPZP.11425/281803-POG/1POG-763SO/20260313T103103
wydzielenie planistyczne	https://www.gov.pl/zagospodarowanieprzestrzenne/app/StrefaPlanistyczna/PL.ZIPPZP.11425/281803-POG/1POG-764SO/20260402T112432
wydzielenie planistyczne	https://www.gov.pl/zagospodarowanieprzestrzenne/app/StrefaPlanistyczna/PL.ZIPPZP.11425/281803-POG/1POG-765SO/20260313T103423
wydzielenie planistyczne	https://www.gov.pl/zagospodarowanieprzestrzenne/app/StrefaPlanistyczna/PL.ZIPPZP.11425/281803-POG/1POG-766SO/20260312T085408
wydzielenie planistyczne	https://www.gov.pl/zagospodarowanieprzestrzenne/app/StrefaPlanistyczna/PL.ZIPPZP.11425/281803-POG/1POG-767SO/20260313T103849
wydzielenie planistyczne	https://www.gov.pl/zagospodarowanieprzestrzenne/app/StrefaPlanistyczna/PL.ZIPPZP.11425/281803-POG/1POG-768SO/20260312T085408

wydzielenie planistyczne	https://www.gov.pl/zagospodarowanieprzestrzenne/app/StrefaPlanistyczna/PL.ZIPPZP.11425/281803-POG/1POG-769SO/20260413T084931
wydzielenie planistyczne	https://www.gov.pl/zagospodarowanieprzestrzenne/app/StrefaPlanistyczna/PL.ZIPPZP.11425/281803-POG/1POG-770SO/20260313T101243
wydzielenie planistyczne	https://www.gov.pl/zagospodarowanieprzestrzenne/app/StrefaPlanistyczna/PL.ZIPPZP.11425/281803-POG/1POG-771SO/20260312T085408
wydzielenie planistyczne	https://www.gov.pl/zagospodarowanieprzestrzenne/app/StrefaPlanistyczna/PL.ZIPPZP.11425/281803-POG/1POG-772SO/20260415T115250
wydzielenie planistyczne	https://www.gov.pl/zagospodarowanieprzestrzenne/app/StrefaPlanistyczna/PL.ZIPPZP.11425/281803-POG/1POG-773SO/20260618T074927
wydzielenie planistyczne	https://www.gov.pl/zagospodarowanieprzestrzenne/app/StrefaPlanistyczna/PL.ZIPPZP.11425/281803-POG/1POG-774SO/20260312T085408
wydzielenie planistyczne	https://www.gov.pl/zagospodarowanieprzestrzenne/app/StrefaPlanistyczna/PL.ZIPPZP.11425/281803-POG/1POG-775SO/20260312T085408
wydzielenie planistyczne	https://www.gov.pl/zagospodarowanieprzestrzenne/app/StrefaPlanistyczna/PL.ZIPPZP.11425/281803-POG/1POG-776SO/20260313T115330
wydzielenie planistyczne	https://www.gov.pl/zagospodarowanieprzestrzenne/app/StrefaPlanistyczna/PL.ZIPPZP.11425/281803-POG/1POG-32SR/20260408T111911
wydzielenie planistyczne	https://www.gov.pl/zagospodarowanieprzestrzenne/app/StrefaPlanistyczna/PL.ZIPPZP.11425/281803-POG/1POG-777SO/20260611T082425
wydzielenie planistyczne	https://www.gov.pl/zagospodarowanieprzestrzenne/app/StrefaPlanistyczna/PL.ZIPPZP.11425/281803-POG/1POG-778SO/20260312T085408
wydzielenie planistyczne	https://www.gov.pl/zagospodarowanieprzestrzenne/app/StrefaPlanistyczna/PL.ZIPPZP.11425/281803-POG/1POG-779SO/20260413T075908
wydzielenie planistyczne	https://www.gov.pl/zagospodarowanieprzestrzenne/app/StrefaPlanistyczna/PL.ZIPPZP.11425/281803-POG/1POG-780SO/20260312T085408
wydzielenie planistyczne	https://www.gov.pl/zagospodarowanieprzestrzenne/app/StrefaPlanistyczna/PL.ZIPPZP.11425/281803-POG/1POG-781SO/20260312T085408
wydzielenie planistyczne	https://www.gov.pl/zagospodarowanieprzestrzenne/app/StrefaPlanistyczna/PL.ZIPPZP.11425/281803-POG/1POG-782SO/20260312T085408
wydzielenie planistyczne	https://www.gov.pl/zagospodarowanieprzestrzenne/app/StrefaPlanistyczna/PL.ZIPPZP.11425/281803-POG/1POG-783SO/20260313T115559
wydzielenie planistyczne	https://www.gov.pl/zagospodarowanieprzestrzenne/app/StrefaPlanistyczna/PL.ZIPPZP.11425/281803-POG/1POG-784SO/20260313T125235

wydzielenie planistyczne	https://www.gov.pl/zagospodarowanieprzestrzenne/app/StrefaPlanistyczna/PL.ZIPPZP.11425/281803-POG/1POG-785SO/20260313T131159
wydzielenie planistyczne	https://www.gov.pl/zagospodarowanieprzestrzenne/app/StrefaPlanistyczna/PL.ZIPPZP.11425/281803-POG/1POG-786SO/20260409T064153
wydzielenie planistyczne	https://www.gov.pl/zagospodarowanieprzestrzenne/app/StrefaPlanistyczna/PL.ZIPPZP.11425/281803-POG/1POG-787SO/20260407T075505
wydzielenie planistyczne	https://www.gov.pl/zagospodarowanieprzestrzenne/app/StrefaPlanistyczna/PL.ZIPPZP.11425/281803-POG/1POG-788SO/20260413T075712
wydzielenie planistyczne	https://www.gov.pl/zagospodarowanieprzestrzenne/app/StrefaPlanistyczna/PL.ZIPPZP.11425/281803-POG/1POG-789SO/20260413T091931
wydzielenie planistyczne	https://www.gov.pl/zagospodarowanieprzestrzenne/app/StrefaPlanistyczna/PL.ZIPPZP.11425/281803-POG/1POG-33SR/20260709T083234
wydzielenie planistyczne	https://www.gov.pl/zagospodarowanieprzestrzenne/app/StrefaPlanistyczna/PL.ZIPPZP.11425/281803-POG/1POG-790SO/20260611T064246
wydzielenie planistyczne	https://www.gov.pl/zagospodarowanieprzestrzenne/app/StrefaPlanistyczna/PL.ZIPPZP.11425/281803-POG/1POG-34SR/20260409T110032
wydzielenie planistyczne	https://www.gov.pl/zagospodarowanieprzestrzenne/app/StrefaPlanistyczna/PL.ZIPPZP.11425/281803-POG/1POG-35SR/20260413T080153
wydzielenie planistyczne	https://www.gov.pl/zagospodarowanieprzestrzenne/app/StrefaPlanistyczna/PL.ZIPPZP.11425/281803-POG/1POG-791SO/20260615T123839
wydzielenie planistyczne	https://www.gov.pl/zagospodarowanieprzestrzenne/app/StrefaPlanistyczna/PL.ZIPPZP.11425/281803-POG/1POG-792SO/20260407T074139
wydzielenie planistyczne	https://www.gov.pl/zagospodarowanieprzestrzenne/app/StrefaPlanistyczna/PL.ZIPPZP.11425/281803-POG/1POG-793SO/20260407T073944
wydzielenie planistyczne	https://www.gov.pl/zagospodarowanieprzestrzenne/app/StrefaPlanistyczna/PL.ZIPPZP.11425/281803-POG/1POG-794SO/20260615T122643
wydzielenie planistyczne	https://www.gov.pl/zagospodarowanieprzestrzenne/app/StrefaPlanistyczna/PL.ZIPPZP.11425/281803-POG/1POG-795SO/20260407T074610
wydzielenie planistyczne	https://www.gov.pl/zagospodarowanieprzestrzenne/app/StrefaPlanistyczna/PL.ZIPPZP.11425/281803-POG/1POG-796SO/20260407T080601
wydzielenie planistyczne	https://www.gov.pl/zagospodarowanieprzestrzenne/app/StrefaPlanistyczna/PL.ZIPPZP.11425/281803-POG/1POG-797SO/20260407T080237
wydzielenie planistyczne	https://www.gov.pl/zagospodarowanieprzestrzenne/app/StrefaPlanistyczna/PL.ZIPPZP.11425/281803-POG/1POG-798SO/20260407T080400

wydzielenie planistyczne	https://www.gov.pl/zagospodarowanieprzestrzenne/app/StrefaPlanistyczna/PL.ZIPPZP.11425/281803-POG/1POG-799SO/20260615T123855
wydzielenie planistyczne	https://www.gov.pl/zagospodarowanieprzestrzenne/app/StrefaPlanistyczna/PL.ZIPPZP.11425/281803-POG/1POG-800SO/20260610T130104
wydzielenie planistyczne	https://www.gov.pl/zagospodarowanieprzestrzenne/app/StrefaPlanistyczna/PL.ZIPPZP.11425/281803-POG/1POG-801SO/20260407T082140
wydzielenie planistyczne	https://www.gov.pl/zagospodarowanieprzestrzenne/app/StrefaPlanistyczna/PL.ZIPPZP.11425/281803-POG/1POG-802SO/20260615T122735
wydzielenie planistyczne	https://www.gov.pl/zagospodarowanieprzestrzenne/app/StrefaPlanistyczna/PL.ZIPPZP.11425/281803-POG/1POG-803SO/20260407T081320
wydzielenie planistyczne	https://www.gov.pl/zagospodarowanieprzestrzenne/app/StrefaPlanistyczna/PL.ZIPPZP.11425/281803-POG/1POG-36SR/20260928T061833
wydzielenie planistyczne	https://www.gov.pl/zagospodarowanieprzestrzenne/app/StrefaPlanistyczna/PL.ZIPPZP.11425/281803-POG/1POG-804SO/20260407T084328
wydzielenie planistyczne	https://www.gov.pl/zagospodarowanieprzestrzenne/app/StrefaPlanistyczna/PL.ZIPPZP.11425/281803-POG/1POG-805SO/20260407T084456
wydzielenie planistyczne	https://www.gov.pl/zagospodarowanieprzestrzenne/app/StrefaPlanistyczna/PL.ZIPPZP.11425/281803-POG/1POG-806SO/20260615T123907
wydzielenie planistyczne	https://www.gov.pl/zagospodarowanieprzestrzenne/app/StrefaPlanistyczna/PL.ZIPPZP.11425/281803-POG/1POG-807SO/20260707T113949
wydzielenie planistyczne	https://www.gov.pl/zagospodarowanieprzestrzenne/app/StrefaPlanistyczna/PL.ZIPPZP.11425/281803-POG/1POG-808SO/20260615T124523
wydzielenie planistyczne	https://www.gov.pl/zagospodarowanieprzestrzenne/app/StrefaPlanistyczna/PL.ZIPPZP.11425/281803-POG/1POG-37SR/20260409T101414
wydzielenie planistyczne	https://www.gov.pl/zagospodarowanieprzestrzenne/app/StrefaPlanistyczna/PL.ZIPPZP.11425/281803-POG/1POG-38SR/20260410T091948
wydzielenie planistyczne	https://www.gov.pl/zagospodarowanieprzestrzenne/app/StrefaPlanistyczna/PL.ZIPPZP.11425/281803-POG/1POG-809SO/20260413T073511
wydzielenie planistyczne	https://www.gov.pl/zagospodarowanieprzestrzenne/app/StrefaPlanistyczna/PL.ZIPPZP.11425/281803-POG/1POG-9SC/20260611T095357
wydzielenie planistyczne	https://www.gov.pl/zagospodarowanieprzestrzenne/app/StrefaPlanistyczna/PL.ZIPPZP.11425/281803-POG/1POG-1SN/20260225T125717
wydzielenie planistyczne	https://www.gov.pl/zagospodarowanieprzestrzenne/app/StrefaPlanistyczna/PL.ZIPPZP.11425/281803-POG/1POG-2SN/20250401T062448

wydzielenie planistyczne	https://www.gov.pl/zagospodarowanieprzestrzenne/app/StrefaPlanistyczna/PL.ZIPPZP.11425/281803-POG/1POG-3SN/20250311T140846
wydzielenie planistyczne	https://www.gov.pl/zagospodarowanieprzestrzenne/app/StrefaPlanistyczna/PL.ZIPPZP.11425/281803-POG/1POG-4SN/20250206T120106
wydzielenie planistyczne	https://www.gov.pl/zagospodarowanieprzestrzenne/app/StrefaPlanistyczna/PL.ZIPPZP.11425/281803-POG/1POG-5SN/20250206T120106
wydzielenie planistyczne	https://www.gov.pl/zagospodarowanieprzestrzenne/app/StrefaPlanistyczna/PL.ZIPPZP.11425/281803-POG/1POG-6SN/20260312T101900
wydzielenie planistyczne	https://www.gov.pl/zagospodarowanieprzestrzenne/app/StrefaPlanistyczna/PL.ZIPPZP.11425/281803-POG/1POG-7SN/20260212T132423
wydzielenie planistyczne	https://www.gov.pl/zagospodarowanieprzestrzenne/app/StrefaPlanistyczna/PL.ZIPPZP.11425/281803-POG/1POG-8SN/20260212T090947
wydzielenie planistyczne	https://www.gov.pl/zagospodarowanieprzestrzenne/app/StrefaPlanistyczna/PL.ZIPPZP.11425/281803-POG/1POG-9SN/20250206T120106
wydzielenie planistyczne	https://www.gov.pl/zagospodarowanieprzestrzenne/app/StrefaPlanistyczna/PL.ZIPPZP.11425/281803-POG/1POG-10SN/20250206T120106
wydzielenie planistyczne	https://www.gov.pl/zagospodarowanieprzestrzenne/app/StrefaPlanistyczna/PL.ZIPPZP.11425/281803-POG/1POG-11SN/20250206T120106
wydzielenie planistyczne	https://www.gov.pl/zagospodarowanieprzestrzenne/app/StrefaPlanistyczna/PL.ZIPPZP.11425/281803-POG/1POG-12SN/20250206T120106
wydzielenie planistyczne	https://www.gov.pl/zagospodarowanieprzestrzenne/app/StrefaPlanistyczna/PL.ZIPPZP.11425/281803-POG/1POG-13SN/20250206T120106
wydzielenie planistyczne	https://www.gov.pl/zagospodarowanieprzestrzenne/app/StrefaPlanistyczna/PL.ZIPPZP.11425/281803-POG/1POG-14SN/20250206T120106
wydzielenie planistyczne	https://www.gov.pl/zagospodarowanieprzestrzenne/app/StrefaPlanistyczna/PL.ZIPPZP.11425/281803-POG/1POG-15SN/20250206T120106
wydzielenie planistyczne	https://www.gov.pl/zagospodarowanieprzestrzenne/app/StrefaPlanistyczna/PL.ZIPPZP.11425/281803-POG/1POG-16SN/20260413T103840
wydzielenie planistyczne	https://www.gov.pl/zagospodarowanieprzestrzenne/app/StrefaPlanistyczna/PL.ZIPPZP.11425/281803-POG/1POG-17SN/20260212T112954
wydzielenie planistyczne	https://www.gov.pl/zagospodarowanieprzestrzenne/app/StrefaPlanistyczna/PL.ZIPPZP.11425/281803-POG/1POG-18SN/20260213T071224
wydzielenie planistyczne	https://www.gov.pl/zagospodarowanieprzestrzenne/app/StrefaPlanistyczna/PL.ZIPPZP.11425/281803-POG/1POG-19SN/20260402T123359

wydzielenie planistyczne	https://www.gov.pl/zagospodarowanieprzestrzenne/app/StrefaPlanistyczna/PL.ZIPPZP.11425/281803-POG/1POG-20SN/20250327T083402
wydzielenie planistyczne	https://www.gov.pl/zagospodarowanieprzestrzenne/app/StrefaPlanistyczna/PL.ZIPPZP.11425/281803-POG/1POG-21SN/20260402T104317
wydzielenie planistyczne	https://www.gov.pl/zagospodarowanieprzestrzenne/app/StrefaPlanistyczna/PL.ZIPPZP.11425/281803-POG/1POG-22SN/20260210T131541
wydzielenie planistyczne	https://www.gov.pl/zagospodarowanieprzestrzenne/app/StrefaPlanistyczna/PL.ZIPPZP.11425/281803-POG/1POG-23SN/20260311T113143
wydzielenie planistyczne	https://www.gov.pl/zagospodarowanieprzestrzenne/app/StrefaPlanistyczna/PL.ZIPPZP.11425/281803-POG/1POG-24SN/20260312T094329
wydzielenie planistyczne	https://www.gov.pl/zagospodarowanieprzestrzenne/app/StrefaPlanistyczna/PL.ZIPPZP.11425/281803-POG/1POG-25SN/20260212T091109
wydzielenie planistyczne	https://www.gov.pl/zagospodarowanieprzestrzenne/app/StrefaPlanistyczna/PL.ZIPPZP.11425/281803-POG/1POG-26SN/20260212T140251
wydzielenie planistyczne	https://www.gov.pl/zagospodarowanieprzestrzenne/app/StrefaPlanistyczna/PL.ZIPPZP.11425/281803-POG/1POG-27SN/20260212T134943
wydzielenie planistyczne	https://www.gov.pl/zagospodarowanieprzestrzenne/app/StrefaPlanistyczna/PL.ZIPPZP.11425/281803-POG/1POG-28SN/20260212T140308
wydzielenie planistyczne	https://www.gov.pl/zagospodarowanieprzestrzenne/app/StrefaPlanistyczna/PL.ZIPPZP.11425/281803-POG/1POG-29SN/20260407T121350
wydzielenie planistyczne	https://www.gov.pl/zagospodarowanieprzestrzenne/app/StrefaPlanistyczna/PL.ZIPPZP.11425/281803-POG/1POG-30SN/20260616T073406
wydzielenie planistyczne	https://www.gov.pl/zagospodarowanieprzestrzenne/app/StrefaPlanistyczna/PL.ZIPPZP.11425/281803-POG/1POG-31SN/20260217T070153
wydzielenie planistyczne	https://www.gov.pl/zagospodarowanieprzestrzenne/app/StrefaPlanistyczna/PL.ZIPPZP.11425/281803-POG/1POG-32SN/20260223T083506
wydzielenie planistyczne	https://www.gov.pl/zagospodarowanieprzestrzenne/app/StrefaPlanistyczna/PL.ZIPPZP.11425/281803-POG/1POG-33SN/20260616T163543
wydzielenie planistyczne	https://www.gov.pl/zagospodarowanieprzestrzenne/app/StrefaPlanistyczna/PL.ZIPPZP.11425/281803-POG/1POG-34SN/20260615T112511
wydzielenie planistyczne	https://www.gov.pl/zagospodarowanieprzestrzenne/app/StrefaPlanistyczna/PL.ZIPPZP.11425/281803-POG/1POG-35SN/20260902T065302
wydzielenie planistyczne	https://www.gov.pl/zagospodarowanieprzestrzenne/app/StrefaPlanistyczna/PL.ZIPPZP.11425/281803-POG/1POG-36SN/20260311T112121

wydzielenie planistyczne	https://www.gov.pl/zagospodarowanieprzestrzenne/app/StrefaPlanistyczna/PL.ZIPPZP.11425/281803-POG/1POG-37SN/20260311T124802
wydzielenie planistyczne	https://www.gov.pl/zagospodarowanieprzestrzenne/app/StrefaPlanistyczna/PL.ZIPPZP.11425/281803-POG/1POG-38SN/20260312T110422
wydzielenie planistyczne	https://www.gov.pl/zagospodarowanieprzestrzenne/app/StrefaPlanistyczna/PL.ZIPPZP.11425/281803-POG/1POG-39SN/20260312T072020
wydzielenie planistyczne	https://www.gov.pl/zagospodarowanieprzestrzenne/app/StrefaPlanistyczna/PL.ZIPPZP.11425/281803-POG/1POG-40SN/20260312T072018
wydzielenie planistyczne	https://www.gov.pl/zagospodarowanieprzestrzenne/app/StrefaPlanistyczna/PL.ZIPPZP.11425/281803-POG/1POG-41SN/20260326T064336
wydzielenie planistyczne	https://www.gov.pl/zagospodarowanieprzestrzenne/app/StrefaPlanistyczna/PL.ZIPPZP.11425/281803-POG/1POG-42SN/20260402T092548
wydzielenie planistyczne	https://www.gov.pl/zagospodarowanieprzestrzenne/app/StrefaPlanistyczna/PL.ZIPPZP.11425/281803-POG/1POG-43SN/20260402T103847
wydzielenie planistyczne	https://www.gov.pl/zagospodarowanieprzestrzenne/app/StrefaPlanistyczna/PL.ZIPPZP.11425/281803-POG/1POG-44SN/20260413T080017
wydzielenie planistyczne	https://www.gov.pl/zagospodarowanieprzestrzenne/app/StrefaPlanistyczna/PL.ZIPPZP.11425/281803-POG/1POG-45SN/20260413T073619
wydzielenie planistyczne	https://www.gov.pl/zagospodarowanieprzestrzenne/app/StrefaPlanistyczna/PL.ZIPPZP.11425/281803-POG/1POG-46SN/20260413T073620
wydzielenie planistyczne	https://www.gov.pl/zagospodarowanieprzestrzenne/app/StrefaPlanistyczna/PL.ZIPPZP.11425/281803-POG/1POG-47SN/20260407T111800
wydzielenie planistyczne	https://www.gov.pl/zagospodarowanieprzestrzenne/app/StrefaPlanistyczna/PL.ZIPPZP.11425/281803-POG/1POG-48SN/20260212T142313
wydzielenie planistyczne	https://www.gov.pl/zagospodarowanieprzestrzenne/app/StrefaPlanistyczna/PL.ZIPPZP.11425/281803-POG/1POG-49SN/20260414T055049
wydzielenie planistyczne	https://www.gov.pl/zagospodarowanieprzestrzenne/app/StrefaPlanistyczna/PL.ZIPPZP.11425/281803-POG/1POG-50SN/20260407T120556
wydzielenie planistyczne	https://www.gov.pl/zagospodarowanieprzestrzenne/app/StrefaPlanistyczna/PL.ZIPPZP.11425/281803-POG/1POG-51SN/20260213T083422
wydzielenie planistyczne	https://www.gov.pl/zagospodarowanieprzestrzenne/app/StrefaPlanistyczna/PL.ZIPPZP.11425/281803-POG/1POG-1SK/20250206T120106
wydzielenie planistyczne	https://www.gov.pl/zagospodarowanieprzestrzenne/app/StrefaPlanistyczna/PL.ZIPPZP.11425/281803-POG/1POG-1SJ/20260416T100727

wydzielenie planistyczne	https://www.gov.pl/zagospodarowanieprzestrzenne/app/StrefaPlanistyczna/PL.ZIPPZP.11425/281803-POG/1POG-2SJ/20260312T125018
wydzielenie planistyczne	https://www.gov.pl/zagospodarowanieprzestrzenne/app/StrefaPlanistyczna/PL.ZIPPZP.11425/281803-POG/1POG-3SJ/20260223T074836
wydzielenie planistyczne	https://www.gov.pl/zagospodarowanieprzestrzenne/app/StrefaPlanistyczna/PL.ZIPPZP.11425/281803-POG/1POG-4SJ/20250206T120106
wydzielenie planistyczne	https://www.gov.pl/zagospodarowanieprzestrzenne/app/StrefaPlanistyczna/PL.ZIPPZP.11425/281803-POG/1POG-5SJ/20250206T120106
wydzielenie planistyczne	https://www.gov.pl/zagospodarowanieprzestrzenne/app/StrefaPlanistyczna/PL.ZIPPZP.11425/281803-POG/1POG-6SJ/20260220T132015
wydzielenie planistyczne	https://www.gov.pl/zagospodarowanieprzestrzenne/app/StrefaPlanistyczna/PL.ZIPPZP.11425/281803-POG/1POG-7SJ/20250206T120106
wydzielenie planistyczne	https://www.gov.pl/zagospodarowanieprzestrzenne/app/StrefaPlanistyczna/PL.ZIPPZP.11425/281803-POG/1POG-8SJ/20250206T120106
wydzielenie planistyczne	https://www.gov.pl/zagospodarowanieprzestrzenne/app/StrefaPlanistyczna/PL.ZIPPZP.11425/281803-POG/1POG-9SJ/20250206T120106
wydzielenie planistyczne	https://www.gov.pl/zagospodarowanieprzestrzenne/app/StrefaPlanistyczna/PL.ZIPPZP.11425/281803-POG/1POG-10SJ/20250206T120106
wydzielenie planistyczne	https://www.gov.pl/zagospodarowanieprzestrzenne/app/StrefaPlanistyczna/PL.ZIPPZP.11425/281803-POG/1POG-11SJ/20250206T120106
wydzielenie planistyczne	https://www.gov.pl/zagospodarowanieprzestrzenne/app/StrefaPlanistyczna/PL.ZIPPZP.11425/281803-POG/1POG-12SJ/20250206T120106
wydzielenie planistyczne	https://www.gov.pl/zagospodarowanieprzestrzenne/app/StrefaPlanistyczna/PL.ZIPPZP.11425/281803-POG/1POG-13SJ/20250206T120106
wydzielenie planistyczne	https://www.gov.pl/zagospodarowanieprzestrzenne/app/StrefaPlanistyczna/PL.ZIPPZP.11425/281803-POG/1POG-14SJ/20250206T120106
wydzielenie planistyczne	https://www.gov.pl/zagospodarowanieprzestrzenne/app/StrefaPlanistyczna/PL.ZIPPZP.11425/281803-POG/1POG-15SJ/20250206T120106
wydzielenie planistyczne	https://www.gov.pl/zagospodarowanieprzestrzenne/app/StrefaPlanistyczna/PL.ZIPPZP.11425/281803-POG/1POG-16SJ/20250206T120106
wydzielenie planistyczne	https://www.gov.pl/zagospodarowanieprzestrzenne/app/StrefaPlanistyczna/PL.ZIPPZP.11425/281803-POG/1POG-17SJ/20250206T120106
wydzielenie planistyczne	https://www.gov.pl/zagospodarowanieprzestrzenne/app/StrefaPlanistyczna/PL.ZIPPZP.11425/281803-POG/1POG-18SJ/20250206T120106

wydzielenie planistyczne	https://www.gov.pl/zagospodarowanieprzestrzenne/app/StrefaPlanistyczna/PL.ZIPPZP.11425/281803-POG/1POG-19SJ/20250206T120106
wydzielenie planistyczne	https://www.gov.pl/zagospodarowanieprzestrzenne/app/StrefaPlanistyczna/PL.ZIPPZP.11425/281803-POG/1POG-20SJ/20250206T120106
wydzielenie planistyczne	https://www.gov.pl/zagospodarowanieprzestrzenne/app/StrefaPlanistyczna/PL.ZIPPZP.11425/281803-POG/1POG-21SJ/20250206T120106
wydzielenie planistyczne	https://www.gov.pl/zagospodarowanieprzestrzenne/app/StrefaPlanistyczna/PL.ZIPPZP.11425/281803-POG/1POG-22SJ/20250206T120106
wydzielenie planistyczne	https://www.gov.pl/zagospodarowanieprzestrzenne/app/StrefaPlanistyczna/PL.ZIPPZP.11425/281803-POG/1POG-23SJ/20250206T120106
wydzielenie planistyczne	https://www.gov.pl/zagospodarowanieprzestrzenne/app/StrefaPlanistyczna/PL.ZIPPZP.11425/281803-POG/1POG-24SJ/20250206T120106
wydzielenie planistyczne	https://www.gov.pl/zagospodarowanieprzestrzenne/app/StrefaPlanistyczna/PL.ZIPPZP.11425/281803-POG/1POG-25SJ/20260225T134249
wydzielenie planistyczne	https://www.gov.pl/zagospodarowanieprzestrzenne/app/StrefaPlanistyczna/PL.ZIPPZP.11425/281803-POG/1POG-26SJ/20250206T120106
wydzielenie planistyczne	https://www.gov.pl/zagospodarowanieprzestrzenne/app/StrefaPlanistyczna/PL.ZIPPZP.11425/281803-POG/1POG-27SJ/20250206T120106
wydzielenie planistyczne	https://www.gov.pl/zagospodarowanieprzestrzenne/app/StrefaPlanistyczna/PL.ZIPPZP.11425/281803-POG/1POG-28SJ/20260223T074757
wydzielenie planistyczne	https://www.gov.pl/zagospodarowanieprzestrzenne/app/StrefaPlanistyczna/PL.ZIPPZP.11425/281803-POG/1POG-29SJ/20250206T120106
wydzielenie planistyczne	https://www.gov.pl/zagospodarowanieprzestrzenne/app/StrefaPlanistyczna/PL.ZIPPZP.11425/281803-POG/1POG-30SJ/20250206T120106
wydzielenie planistyczne	https://www.gov.pl/zagospodarowanieprzestrzenne/app/StrefaPlanistyczna/PL.ZIPPZP.11425/281803-POG/1POG-31SJ/20260617T062153
wydzielenie planistyczne	https://www.gov.pl/zagospodarowanieprzestrzenne/app/StrefaPlanistyczna/PL.ZIPPZP.11425/281803-POG/1POG-32SJ/20260312T095146
wydzielenie planistyczne	https://www.gov.pl/zagospodarowanieprzestrzenne/app/StrefaPlanistyczna/PL.ZIPPZP.11425/281803-POG/1POG-33SJ/20250206T120106
wydzielenie planistyczne	https://www.gov.pl/zagospodarowanieprzestrzenne/app/StrefaPlanistyczna/PL.ZIPPZP.11425/281803-POG/1POG-34SJ/20250206T120106
wydzielenie planistyczne	https://www.gov.pl/zagospodarowanieprzestrzenne/app/StrefaPlanistyczna/PL.ZIPPZP.11425/281803-POG/1POG-35SJ/20250206T120106

wydzielenie planistyczne	https://www.gov.pl/zagospodarowanieprzestrzenne/app/StrefaPlanistyczna/PL.ZIPPZP.11425/281803-POG/1POG-36SJ/20250206T120106
wydzielenie planistyczne	https://www.gov.pl/zagospodarowanieprzestrzenne/app/StrefaPlanistyczna/PL.ZIPPZP.11425/281803-POG/1POG-37SJ/20250206T120106
wydzielenie planistyczne	https://www.gov.pl/zagospodarowanieprzestrzenne/app/StrefaPlanistyczna/PL.ZIPPZP.11425/281803-POG/1POG-38SJ/20250206T120106
wydzielenie planistyczne	https://www.gov.pl/zagospodarowanieprzestrzenne/app/StrefaPlanistyczna/PL.ZIPPZP.11425/281803-POG/1POG-39SJ/20250206T120106
wydzielenie planistyczne	https://www.gov.pl/zagospodarowanieprzestrzenne/app/StrefaPlanistyczna/PL.ZIPPZP.11425/281803-POG/1POG-40SJ/20250206T120106
wydzielenie planistyczne	https://www.gov.pl/zagospodarowanieprzestrzenne/app/StrefaPlanistyczna/PL.ZIPPZP.11425/281803-POG/1POG-41SJ/20250206T120106
wydzielenie planistyczne	https://www.gov.pl/zagospodarowanieprzestrzenne/app/StrefaPlanistyczna/PL.ZIPPZP.11425/281803-POG/1POG-42SJ/20260220T125648
wydzielenie planistyczne	https://www.gov.pl/zagospodarowanieprzestrzenne/app/StrefaPlanistyczna/PL.ZIPPZP.11425/281803-POG/1POG-43SJ/20260220T130537
wydzielenie planistyczne	https://www.gov.pl/zagospodarowanieprzestrzenne/app/StrefaPlanistyczna/PL.ZIPPZP.11425/281803-POG/1POG-44SJ/20260311T075107
wydzielenie planistyczne	https://www.gov.pl/zagospodarowanieprzestrzenne/app/StrefaPlanistyczna/PL.ZIPPZP.11425/281803-POG/1POG-45SJ/20260312T095627
wydzielenie planistyczne	https://www.gov.pl/zagospodarowanieprzestrzenne/app/StrefaPlanistyczna/PL.ZIPPZP.11425/281803-POG/1POG-46SJ/20250206T120106
wydzielenie planistyczne	https://www.gov.pl/zagospodarowanieprzestrzenne/app/StrefaPlanistyczna/PL.ZIPPZP.11425/281803-POG/1POG-47SJ/20250206T120106
wydzielenie planistyczne	https://www.gov.pl/zagospodarowanieprzestrzenne/app/StrefaPlanistyczna/PL.ZIPPZP.11425/281803-POG/1POG-48SJ/20250206T120106
wydzielenie planistyczne	https://www.gov.pl/zagospodarowanieprzestrzenne/app/StrefaPlanistyczna/PL.ZIPPZP.11425/281803-POG/1POG-49SJ/20250206T120106
wydzielenie planistyczne	https://www.gov.pl/zagospodarowanieprzestrzenne/app/StrefaPlanistyczna/PL.ZIPPZP.11425/281803-POG/1POG-50SJ/20260312T111020
wydzielenie planistyczne	https://www.gov.pl/zagospodarowanieprzestrzenne/app/StrefaPlanistyczna/PL.ZIPPZP.11425/281803-POG/1POG-51SJ/20250206T120106
wydzielenie planistyczne	https://www.gov.pl/zagospodarowanieprzestrzenne/app/StrefaPlanistyczna/PL.ZIPPZP.11425/281803-POG/1POG-52SJ/20250206T120106

wydzielenie planistyczne	https://www.gov.pl/zagospodarowanieprzestrzenne/app/StrefaPlanistyczna/PL.ZIPPZP.11425/281803-POG/1POG-53SJ/20260223T075448
wydzielenie planistyczne	https://www.gov.pl/zagospodarowanieprzestrzenne/app/StrefaPlanistyczna/PL.ZIPPZP.11425/281803-POG/1POG-54SJ/20250206T120106
wydzielenie planistyczne	https://www.gov.pl/zagospodarowanieprzestrzenne/app/StrefaPlanistyczna/PL.ZIPPZP.11425/281803-POG/1POG-55SJ/20250206T120106
wydzielenie planistyczne	https://www.gov.pl/zagospodarowanieprzestrzenne/app/StrefaPlanistyczna/PL.ZIPPZP.11425/281803-POG/1POG-56SJ/20260223T073703
wydzielenie planistyczne	https://www.gov.pl/zagospodarowanieprzestrzenne/app/StrefaPlanistyczna/PL.ZIPPZP.11425/281803-POG/1POG-57SJ/20260225T094514
wydzielenie planistyczne	https://www.gov.pl/zagospodarowanieprzestrzenne/app/StrefaPlanistyczna/PL.ZIPPZP.11425/281803-POG/1POG-58SJ/20250206T120106
wydzielenie planistyczne	https://www.gov.pl/zagospodarowanieprzestrzenne/app/StrefaPlanistyczna/PL.ZIPPZP.11425/281803-POG/1POG-59SJ/20250206T120106
wydzielenie planistyczne	https://www.gov.pl/zagospodarowanieprzestrzenne/app/StrefaPlanistyczna/PL.ZIPPZP.11425/281803-POG/1POG-60SJ/20250206T120106
wydzielenie planistyczne	https://www.gov.pl/zagospodarowanieprzestrzenne/app/StrefaPlanistyczna/PL.ZIPPZP.11425/281803-POG/1POG-61SJ/20250206T120106
wydzielenie planistyczne	https://www.gov.pl/zagospodarowanieprzestrzenne/app/StrefaPlanistyczna/PL.ZIPPZP.11425/281803-POG/1POG-62SJ/20260310T101220
wydzielenie planistyczne	https://www.gov.pl/zagospodarowanieprzestrzenne/app/StrefaPlanistyczna/PL.ZIPPZP.11425/281803-POG/1POG-63SJ/20260618T073950
wydzielenie planistyczne	https://www.gov.pl/zagospodarowanieprzestrzenne/app/StrefaPlanistyczna/PL.ZIPPZP.11425/281803-POG/1POG-64SJ/20250206T120106
wydzielenie planistyczne	https://www.gov.pl/zagospodarowanieprzestrzenne/app/StrefaPlanistyczna/PL.ZIPPZP.11425/281803-POG/1POG-65SJ/20250206T120106
wydzielenie planistyczne	https://www.gov.pl/zagospodarowanieprzestrzenne/app/StrefaPlanistyczna/PL.ZIPPZP.11425/281803-POG/1POG-66SJ/20250206T120106
wydzielenie planistyczne	https://www.gov.pl/zagospodarowanieprzestrzenne/app/StrefaPlanistyczna/PL.ZIPPZP.11425/281803-POG/1POG-67SJ/20250206T120106
wydzielenie planistyczne	https://www.gov.pl/zagospodarowanieprzestrzenne/app/StrefaPlanistyczna/PL.ZIPPZP.11425/281803-POG/1POG-68SJ/20250206T120106
wydzielenie planistyczne	https://www.gov.pl/zagospodarowanieprzestrzenne/app/StrefaPlanistyczna/PL.ZIPPZP.11425/281803-POG/1POG-69SJ/20250206T120106

wydzielenie planistyczne	https://www.gov.pl/zagospodarowanieprzestrzenne/app/StrefaPlanistyczna/PL.ZIPPZP.11425/281803-POG/1POG-70SJ/20250206T120106
wydzielenie planistyczne	https://www.gov.pl/zagospodarowanieprzestrzenne/app/StrefaPlanistyczna/PL.ZIPPZP.11425/281803-POG/1POG-71SJ/20250206T120106
wydzielenie planistyczne	https://www.gov.pl/zagospodarowanieprzestrzenne/app/StrefaPlanistyczna/PL.ZIPPZP.11425/281803-POG/1POG-72SJ/20250206T120106
wydzielenie planistyczne	https://www.gov.pl/zagospodarowanieprzestrzenne/app/StrefaPlanistyczna/PL.ZIPPZP.11425/281803-POG/1POG-73SJ/20260310T092820
wydzielenie planistyczne	https://www.gov.pl/zagospodarowanieprzestrzenne/app/StrefaPlanistyczna/PL.ZIPPZP.11425/281803-POG/1POG-74SJ/20250206T120106
wydzielenie planistyczne	https://www.gov.pl/zagospodarowanieprzestrzenne/app/StrefaPlanistyczna/PL.ZIPPZP.11425/281803-POG/1POG-75SJ/20260310T101530
wydzielenie planistyczne	https://www.gov.pl/zagospodarowanieprzestrzenne/app/StrefaPlanistyczna/PL.ZIPPZP.11425/281803-POG/1POG-76SJ/20260220T135429
wydzielenie planistyczne	https://www.gov.pl/zagospodarowanieprzestrzenne/app/StrefaPlanistyczna/PL.ZIPPZP.11425/281803-POG/1POG-77SJ/20250206T120106
wydzielenie planistyczne	https://www.gov.pl/zagospodarowanieprzestrzenne/app/StrefaPlanistyczna/PL.ZIPPZP.11425/281803-POG/1POG-78SJ/20260312T095737
wydzielenie planistyczne	https://www.gov.pl/zagospodarowanieprzestrzenne/app/StrefaPlanistyczna/PL.ZIPPZP.11425/281803-POG/1POG-79SJ/20250206T120106
wydzielenie planistyczne	https://www.gov.pl/zagospodarowanieprzestrzenne/app/StrefaPlanistyczna/PL.ZIPPZP.11425/281803-POG/1POG-80SJ/20250206T120106
wydzielenie planistyczne	https://www.gov.pl/zagospodarowanieprzestrzenne/app/StrefaPlanistyczna/PL.ZIPPZP.11425/281803-POG/1POG-81SJ/20250206T120106
wydzielenie planistyczne	https://www.gov.pl/zagospodarowanieprzestrzenne/app/StrefaPlanistyczna/PL.ZIPPZP.11425/281803-POG/1POG-82SJ/20250206T120106
wydzielenie planistyczne	https://www.gov.pl/zagospodarowanieprzestrzenne/app/StrefaPlanistyczna/PL.ZIPPZP.11425/281803-POG/1POG-83SJ/20250206T120106
wydzielenie planistyczne	https://www.gov.pl/zagospodarowanieprzestrzenne/app/StrefaPlanistyczna/PL.ZIPPZP.11425/281803-POG/1POG-84SJ/20260312T071828
wydzielenie planistyczne	https://www.gov.pl/zagospodarowanieprzestrzenne/app/StrefaPlanistyczna/PL.ZIPPZP.11425/281803-POG/1POG-85SJ/20250206T120106
wydzielenie planistyczne	https://www.gov.pl/zagospodarowanieprzestrzenne/app/StrefaPlanistyczna/PL.ZIPPZP.11425/281803-POG/1POG-86SJ/20260409T113854

wydzielenie planistyczne	https://www.gov.pl/zagospodarowanieprzestrzenne/app/StrefaPlanistyczna/PL.ZIPPZP.11425/281803-POG/1POG-87SJ/20260617T062127
wydzielenie planistyczne	https://www.gov.pl/zagospodarowanieprzestrzenne/app/StrefaPlanistyczna/PL.ZIPPZP.11425/281803-POG/1POG-88SJ/20260223T071318
wydzielenie planistyczne	https://www.gov.pl/zagospodarowanieprzestrzenne/app/StrefaPlanistyczna/PL.ZIPPZP.11425/281803-POG/1POG-89SJ/20250206T120106
wydzielenie planistyczne	https://www.gov.pl/zagospodarowanieprzestrzenne/app/StrefaPlanistyczna/PL.ZIPPZP.11425/281803-POG/1POG-90SJ/20250206T120106
wydzielenie planistyczne	https://www.gov.pl/zagospodarowanieprzestrzenne/app/StrefaPlanistyczna/PL.ZIPPZP.11425/281803-POG/1POG-91SJ/20260218T111218
wydzielenie planistyczne	https://www.gov.pl/zagospodarowanieprzestrzenne/app/StrefaPlanistyczna/PL.ZIPPZP.11425/281803-POG/1POG-92SJ/20250206T120106
wydzielenie planistyczne	https://www.gov.pl/zagospodarowanieprzestrzenne/app/StrefaPlanistyczna/PL.ZIPPZP.11425/281803-POG/1POG-93SJ/20250206T120106
wydzielenie planistyczne	https://www.gov.pl/zagospodarowanieprzestrzenne/app/StrefaPlanistyczna/PL.ZIPPZP.11425/281803-POG/1POG-94SJ/20250206T120106
wydzielenie planistyczne	https://www.gov.pl/zagospodarowanieprzestrzenne/app/StrefaPlanistyczna/PL.ZIPPZP.11425/281803-POG/1POG-95SJ/20250206T120106
wydzielenie planistyczne	https://www.gov.pl/zagospodarowanieprzestrzenne/app/StrefaPlanistyczna/PL.ZIPPZP.11425/281803-POG/1POG-96SJ/20260616T161207
wydzielenie planistyczne	https://www.gov.pl/zagospodarowanieprzestrzenne/app/StrefaPlanistyczna/PL.ZIPPZP.11425/281803-POG/1POG-97SJ/20260218T111830
wydzielenie planistyczne	https://www.gov.pl/zagospodarowanieprzestrzenne/app/StrefaPlanistyczna/PL.ZIPPZP.11425/281803-POG/1POG-98SJ/20250206T120106
wydzielenie planistyczne	https://www.gov.pl/zagospodarowanieprzestrzenne/app/StrefaPlanistyczna/PL.ZIPPZP.11425/281803-POG/1POG-99SJ/20250206T120106
wydzielenie planistyczne	https://www.gov.pl/zagospodarowanieprzestrzenne/app/StrefaPlanistyczna/PL.ZIPPZP.11425/281803-POG/1POG-100SJ/20250206T120106
wydzielenie planistyczne	https://www.gov.pl/zagospodarowanieprzestrzenne/app/StrefaPlanistyczna/PL.ZIPPZP.11425/281803-POG/1POG-101SJ/20250206T120106
wydzielenie planistyczne	https://www.gov.pl/zagospodarowanieprzestrzenne/app/StrefaPlanistyczna/PL.ZIPPZP.11425/281803-POG/1POG-102SJ/20260220T121656
wydzielenie planistyczne	https://www.gov.pl/zagospodarowanieprzestrzenne/app/StrefaPlanistyczna/PL.ZIPPZP.11425/281803-POG/1POG-103SJ/20250206T120106

wydzielenie planistyczne	https://www.gov.pl/zagospodarowanieprzestrzenne/app/StrefaPlanistyczna/PL.ZIPPZP.11425/281803-POG/1POG-104SJ/20250206T120106
wydzielenie planistyczne	https://www.gov.pl/zagospodarowanieprzestrzenne/app/StrefaPlanistyczna/PL.ZIPPZP.11425/281803-POG/1POG-105SJ/20260312T122756
wydzielenie planistyczne	https://www.gov.pl/zagospodarowanieprzestrzenne/app/StrefaPlanistyczna/PL.ZIPPZP.11425/281803-POG/1POG-106SJ/20250206T120106
wydzielenie planistyczne	https://www.gov.pl/zagospodarowanieprzestrzenne/app/StrefaPlanistyczna/PL.ZIPPZP.11425/281803-POG/1POG-107SJ/20260409T100151
wydzielenie planistyczne	https://www.gov.pl/zagospodarowanieprzestrzenne/app/StrefaPlanistyczna/PL.ZIPPZP.11425/281803-POG/1POG-108SJ/20250206T120106
wydzielenie planistyczne	https://www.gov.pl/zagospodarowanieprzestrzenne/app/StrefaPlanistyczna/PL.ZIPPZP.11425/281803-POG/1POG-109SJ/20250206T120106
wydzielenie planistyczne	https://www.gov.pl/zagospodarowanieprzestrzenne/app/StrefaPlanistyczna/PL.ZIPPZP.11425/281803-POG/1POG-110SJ/20250206T120106
wydzielenie planistyczne	https://www.gov.pl/zagospodarowanieprzestrzenne/app/StrefaPlanistyczna/PL.ZIPPZP.11425/281803-POG/1POG-111SJ/20250206T120106
wydzielenie planistyczne	https://www.gov.pl/zagospodarowanieprzestrzenne/app/StrefaPlanistyczna/PL.ZIPPZP.11425/281803-POG/1POG-112SJ/20250206T120106
wydzielenie planistyczne	https://www.gov.pl/zagospodarowanieprzestrzenne/app/StrefaPlanistyczna/PL.ZIPPZP.11425/281803-POG/1POG-113SJ/20250206T120106
wydzielenie planistyczne	https://www.gov.pl/zagospodarowanieprzestrzenne/app/StrefaPlanistyczna/PL.ZIPPZP.11425/281803-POG/1POG-114SJ/20250206T120106
wydzielenie planistyczne	https://www.gov.pl/zagospodarowanieprzestrzenne/app/StrefaPlanistyczna/PL.ZIPPZP.11425/281803-POG/1POG-115SJ/20250206T120106
wydzielenie planistyczne	https://www.gov.pl/zagospodarowanieprzestrzenne/app/StrefaPlanistyczna/PL.ZIPPZP.11425/281803-POG/1POG-407SZ/20260901T105103
wydzielenie planistyczne	https://www.gov.pl/zagospodarowanieprzestrzenne/app/StrefaPlanistyczna/PL.ZIPPZP.11425/281803-POG/1POG-116SJ/20260409T103840
wydzielenie planistyczne	https://www.gov.pl/zagospodarowanieprzestrzenne/app/StrefaPlanistyczna/PL.ZIPPZP.11425/281803-POG/1POG-117SJ/20250206T120106
wydzielenie planistyczne	https://www.gov.pl/zagospodarowanieprzestrzenne/app/StrefaPlanistyczna/PL.ZIPPZP.11425/281803-POG/1POG-118SJ/20250206T120106
wydzielenie planistyczne	https://www.gov.pl/zagospodarowanieprzestrzenne/app/StrefaPlanistyczna/PL.ZIPPZP.11425/281803-POG/1POG-119SJ/20250206T120106

wydzielenie planistyczne	https://www.gov.pl/zagospodarowanieprzestrzenne/app/StrefaPlanistyczna/PL.ZIPPZP.11425/281803-POG/1POG-120SJ/20260223T071116
wydzielenie planistyczne	https://www.gov.pl/zagospodarowanieprzestrzenne/app/StrefaPlanistyczna/PL.ZIPPZP.11425/281803-POG/1POG-121SJ/20250206T120106
wydzielenie planistyczne	https://www.gov.pl/zagospodarowanieprzestrzenne/app/StrefaPlanistyczna/PL.ZIPPZP.11425/281803-POG/1POG-122SJ/20250206T120106
wydzielenie planistyczne	https://www.gov.pl/zagospodarowanieprzestrzenne/app/StrefaPlanistyczna/PL.ZIPPZP.11425/281803-POG/1POG-123SJ/20250206T120106
wydzielenie planistyczne	https://www.gov.pl/zagospodarowanieprzestrzenne/app/StrefaPlanistyczna/PL.ZIPPZP.11425/281803-POG/1POG-124SJ/20250206T120106
wydzielenie planistyczne	https://www.gov.pl/zagospodarowanieprzestrzenne/app/StrefaPlanistyczna/PL.ZIPPZP.11425/281803-POG/1POG-125SJ/20250206T120106
wydzielenie planistyczne	https://www.gov.pl/zagospodarowanieprzestrzenne/app/StrefaPlanistyczna/PL.ZIPPZP.11425/281803-POG/1POG-126SJ/20250206T120106
wydzielenie planistyczne	https://www.gov.pl/zagospodarowanieprzestrzenne/app/StrefaPlanistyczna/PL.ZIPPZP.11425/281803-POG/1POG-127SJ/20250206T120106
wydzielenie planistyczne	https://www.gov.pl/zagospodarowanieprzestrzenne/app/StrefaPlanistyczna/PL.ZIPPZP.11425/281803-POG/1POG-128SJ/20250206T120106
wydzielenie planistyczne	https://www.gov.pl/zagospodarowanieprzestrzenne/app/StrefaPlanistyczna/PL.ZIPPZP.11425/281803-POG/1POG-129SJ/20250206T120106
wydzielenie planistyczne	https://www.gov.pl/zagospodarowanieprzestrzenne/app/StrefaPlanistyczna/PL.ZIPPZP.11425/281803-POG/1POG-130SJ/20250206T120106
wydzielenie planistyczne	https://www.gov.pl/zagospodarowanieprzestrzenne/app/StrefaPlanistyczna/PL.ZIPPZP.11425/281803-POG/1POG-131SJ/20250206T120106
wydzielenie planistyczne	https://www.gov.pl/zagospodarowanieprzestrzenne/app/StrefaPlanistyczna/PL.ZIPPZP.11425/281803-POG/1POG-132SJ/20250206T120106
wydzielenie planistyczne	https://www.gov.pl/zagospodarowanieprzestrzenne/app/StrefaPlanistyczna/PL.ZIPPZP.11425/281803-POG/1POG-133SJ/20250206T120106
wydzielenie planistyczne	https://www.gov.pl/zagospodarowanieprzestrzenne/app/StrefaPlanistyczna/PL.ZIPPZP.11425/281803-POG/1POG-134SJ/20250206T120106
wydzielenie planistyczne	https://www.gov.pl/zagospodarowanieprzestrzenne/app/StrefaPlanistyczna/PL.ZIPPZP.11425/281803-POG/1POG-135SJ/20260312T112354
wydzielenie planistyczne	https://www.gov.pl/zagospodarowanieprzestrzenne/app/StrefaPlanistyczna/PL.ZIPPZP.11425/281803-POG/1POG-136SJ/20250206T120106

wydzielenie planistyczne	https://www.gov.pl/zagospodarowanieprzestrzenne/app/StrefaPlanistyczna/PL.ZIPPZP.11425/281803-POG/1POG-137SJ/20250206T120106
wydzielenie planistyczne	https://www.gov.pl/zagospodarowanieprzestrzenne/app/StrefaPlanistyczna/PL.ZIPPZP.11425/281803-POG/1POG-138SJ/20250206T120106
wydzielenie planistyczne	https://www.gov.pl/zagospodarowanieprzestrzenne/app/StrefaPlanistyczna/PL.ZIPPZP.11425/281803-POG/1POG-139SJ/20250206T120106
wydzielenie planistyczne	https://www.gov.pl/zagospodarowanieprzestrzenne/app/StrefaPlanistyczna/PL.ZIPPZP.11425/281803-POG/1POG-140SJ/20260312T085457
wydzielenie planistyczne	https://www.gov.pl/zagospodarowanieprzestrzenne/app/StrefaPlanistyczna/PL.ZIPPZP.11425/281803-POG/1POG-141SJ/20260312T085536
wydzielenie planistyczne	https://www.gov.pl/zagospodarowanieprzestrzenne/app/StrefaPlanistyczna/PL.ZIPPZP.11425/281803-POG/1POG-142SJ/20250206T120106
wydzielenie planistyczne	https://www.gov.pl/zagospodarowanieprzestrzenne/app/StrefaPlanistyczna/PL.ZIPPZP.11425/281803-POG/1POG-143SJ/20250206T120106
wydzielenie planistyczne	https://www.gov.pl/zagospodarowanieprzestrzenne/app/StrefaPlanistyczna/PL.ZIPPZP.11425/281803-POG/1POG-144SJ/20260223T065437
wydzielenie planistyczne	https://www.gov.pl/zagospodarowanieprzestrzenne/app/StrefaPlanistyczna/PL.ZIPPZP.11425/281803-POG/1POG-145SJ/20250206T120106
wydzielenie planistyczne	https://www.gov.pl/zagospodarowanieprzestrzenne/app/StrefaPlanistyczna/PL.ZIPPZP.11425/281803-POG/1POG-146SJ/20250206T120106
wydzielenie planistyczne	https://www.gov.pl/zagospodarowanieprzestrzenne/app/StrefaPlanistyczna/PL.ZIPPZP.11425/281803-POG/1POG-147SJ/20250206T120106
wydzielenie planistyczne	https://www.gov.pl/zagospodarowanieprzestrzenne/app/StrefaPlanistyczna/PL.ZIPPZP.11425/281803-POG/1POG-148SJ/20250206T120106
wydzielenie planistyczne	https://www.gov.pl/zagospodarowanieprzestrzenne/app/StrefaPlanistyczna/PL.ZIPPZP.11425/281803-POG/1POG-149SJ/20250206T120106
wydzielenie planistyczne	https://www.gov.pl/zagospodarowanieprzestrzenne/app/StrefaPlanistyczna/PL.ZIPPZP.11425/281803-POG/1POG-150SJ/20250206T120106
wydzielenie planistyczne	https://www.gov.pl/zagospodarowanieprzestrzenne/app/StrefaPlanistyczna/PL.ZIPPZP.11425/281803-POG/1POG-151SJ/20250206T120106
wydzielenie planistyczne	https://www.gov.pl/zagospodarowanieprzestrzenne/app/StrefaPlanistyczna/PL.ZIPPZP.11425/281803-POG/1POG-152SJ/20250206T120106
wydzielenie planistyczne	https://www.gov.pl/zagospodarowanieprzestrzenne/app/StrefaPlanistyczna/PL.ZIPPZP.11425/281803-POG/1POG-153SJ/20260220T121528

wydzielenie planistyczne	https://www.gov.pl/zagospodarowanieprzestrzenne/app/StrefaPlanistyczna/PL.ZIPPZP.11425/281803-POG/1POG-154SJ/20250206T120106
wydzielenie planistyczne	https://www.gov.pl/zagospodarowanieprzestrzenne/app/StrefaPlanistyczna/PL.ZIPPZP.11425/281803-POG/1POG-155SJ/20250206T120106
wydzielenie planistyczne	https://www.gov.pl/zagospodarowanieprzestrzenne/app/StrefaPlanistyczna/PL.ZIPPZP.11425/281803-POG/1POG-156SJ/20250206T120106
wydzielenie planistyczne	https://www.gov.pl/zagospodarowanieprzestrzenne/app/StrefaPlanistyczna/PL.ZIPPZP.11425/281803-POG/1POG-157SJ/20260312T093129
wydzielenie planistyczne	https://www.gov.pl/zagospodarowanieprzestrzenne/app/StrefaPlanistyczna/PL.ZIPPZP.11425/281803-POG/1POG-158SJ/20260210T142854
wydzielenie planistyczne	https://www.gov.pl/zagospodarowanieprzestrzenne/app/StrefaPlanistyczna/PL.ZIPPZP.11425/281803-POG/1POG-159SJ/20260223T073815
wydzielenie planistyczne	https://www.gov.pl/zagospodarowanieprzestrzenne/app/StrefaPlanistyczna/PL.ZIPPZP.11425/281803-POG/1POG-160SJ/20250206T120106
wydzielenie planistyczne	https://www.gov.pl/zagospodarowanieprzestrzenne/app/StrefaPlanistyczna/PL.ZIPPZP.11425/281803-POG/1POG-161SJ/20250206T120106
wydzielenie planistyczne	https://www.gov.pl/zagospodarowanieprzestrzenne/app/StrefaPlanistyczna/PL.ZIPPZP.11425/281803-POG/1POG-162SJ/20260223T075344
wydzielenie planistyczne	https://www.gov.pl/zagospodarowanieprzestrzenne/app/StrefaPlanistyczna/PL.ZIPPZP.11425/281803-POG/1POG-163SJ/20260220T135354
wydzielenie planistyczne	https://www.gov.pl/zagospodarowanieprzestrzenne/app/StrefaPlanistyczna/PL.ZIPPZP.11425/281803-POG/1POG-164SJ/20250206T120106
wydzielenie planistyczne	https://www.gov.pl/zagospodarowanieprzestrzenne/app/StrefaPlanistyczna/PL.ZIPPZP.11425/281803-POG/1POG-165SJ/20250206T120106
wydzielenie planistyczne	https://www.gov.pl/zagospodarowanieprzestrzenne/app/StrefaPlanistyczna/PL.ZIPPZP.11425/281803-POG/1POG-166SJ/20250206T120106
wydzielenie planistyczne	https://www.gov.pl/zagospodarowanieprzestrzenne/app/StrefaPlanistyczna/PL.ZIPPZP.11425/281803-POG/1POG-167SJ/20250206T120106
wydzielenie planistyczne	https://www.gov.pl/zagospodarowanieprzestrzenne/app/StrefaPlanistyczna/PL.ZIPPZP.11425/281803-POG/1POG-168SJ/20260223T075424
wydzielenie planistyczne	https://www.gov.pl/zagospodarowanieprzestrzenne/app/StrefaPlanistyczna/PL.ZIPPZP.11425/281803-POG/1POG-169SJ/20250206T120106
wydzielenie planistyczne	https://www.gov.pl/zagospodarowanieprzestrzenne/app/StrefaPlanistyczna/PL.ZIPPZP.11425/281803-POG/1POG-170SJ/20250206T120106

wydzielenie planistyczne	https://www.gov.pl/zagospodarowanieprzestrzenne/app/StrefaPlanistyczna/PL.ZIPPZP.11425/281803-POG/1POG-171SJ/20260223T071533
wydzielenie planistyczne	https://www.gov.pl/zagospodarowanieprzestrzenne/app/StrefaPlanistyczna/PL.ZIPPZP.11425/281803-POG/1POG-172SJ/20250206T120106
wydzielenie planistyczne	https://www.gov.pl/zagospodarowanieprzestrzenne/app/StrefaPlanistyczna/PL.ZIPPZP.11425/281803-POG/1POG-173SJ/20260616T120212
wydzielenie planistyczne	https://www.gov.pl/zagospodarowanieprzestrzenne/app/StrefaPlanistyczna/PL.ZIPPZP.11425/281803-POG/1POG-174SJ/20250206T120106
wydzielenie planistyczne	https://www.gov.pl/zagospodarowanieprzestrzenne/app/StrefaPlanistyczna/PL.ZIPPZP.11425/281803-POG/1POG-175SJ/20250206T120106
wydzielenie planistyczne	https://www.gov.pl/zagospodarowanieprzestrzenne/app/StrefaPlanistyczna/PL.ZIPPZP.11425/281803-POG/1POG-176SJ/20250206T120106
wydzielenie planistyczne	https://www.gov.pl/zagospodarowanieprzestrzenne/app/StrefaPlanistyczna/PL.ZIPPZP.11425/281803-POG/1POG-177SJ/20250206T120106
wydzielenie planistyczne	https://www.gov.pl/zagospodarowanieprzestrzenne/app/StrefaPlanistyczna/PL.ZIPPZP.11425/281803-POG/1POG-178SJ/20250206T120106
wydzielenie planistyczne	https://www.gov.pl/zagospodarowanieprzestrzenne/app/StrefaPlanistyczna/PL.ZIPPZP.11425/281803-POG/1POG-179SJ/20250206T120106
wydzielenie planistyczne	https://www.gov.pl/zagospodarowanieprzestrzenne/app/StrefaPlanistyczna/PL.ZIPPZP.11425/281803-POG/1POG-180SJ/20250206T120106
wydzielenie planistyczne	https://www.gov.pl/zagospodarowanieprzestrzenne/app/StrefaPlanistyczna/PL.ZIPPZP.11425/281803-POG/1POG-181SJ/20260312T102201
wydzielenie planistyczne	https://www.gov.pl/zagospodarowanieprzestrzenne/app/StrefaPlanistyczna/PL.ZIPPZP.11425/281803-POG/1POG-182SJ/20250206T120106
wydzielenie planistyczne	https://www.gov.pl/zagospodarowanieprzestrzenne/app/StrefaPlanistyczna/PL.ZIPPZP.11425/281803-POG/1POG-183SJ/20260312T111733
wydzielenie planistyczne	https://www.gov.pl/zagospodarowanieprzestrzenne/app/StrefaPlanistyczna/PL.ZIPPZP.11425/281803-POG/1POG-184SJ/20250206T120106
wydzielenie planistyczne	https://www.gov.pl/zagospodarowanieprzestrzenne/app/StrefaPlanistyczna/PL.ZIPPZP.11425/281803-POG/1POG-408SZ/20260415T111016
wydzielenie planistyczne	https://www.gov.pl/zagospodarowanieprzestrzenne/app/StrefaPlanistyczna/PL.ZIPPZP.11425/281803-POG/1POG-185SJ/20250206T120106
wydzielenie planistyczne	https://www.gov.pl/zagospodarowanieprzestrzenne/app/StrefaPlanistyczna/PL.ZIPPZP.11425/281803-POG/1POG-186SJ/20260902T075708

wydzielenie planistyczne	https://www.gov.pl/zagospodarowanieprzestrzenne/app/StrefaPlanistyczna/PL.ZIPPZP.11425/281803-POG/1POG-187SJ/20250206T120106
wydzielenie planistyczne	https://www.gov.pl/zagospodarowanieprzestrzenne/app/StrefaPlanistyczna/PL.ZIPPZP.11425/281803-POG/1POG-188SJ/20260413T080213
wydzielenie planistyczne	https://www.gov.pl/zagospodarowanieprzestrzenne/app/StrefaPlanistyczna/PL.ZIPPZP.11425/281803-POG/1POG-189SJ/20250206T120106
wydzielenie planistyczne	https://www.gov.pl/zagospodarowanieprzestrzenne/app/StrefaPlanistyczna/PL.ZIPPZP.11425/281803-POG/1POG-190SJ/20250206T120106
wydzielenie planistyczne	https://www.gov.pl/zagospodarowanieprzestrzenne/app/StrefaPlanistyczna/PL.ZIPPZP.11425/281803-POG/1POG-191SJ/20260312T072147
wydzielenie planistyczne	https://www.gov.pl/zagospodarowanieprzestrzenne/app/StrefaPlanistyczna/PL.ZIPPZP.11425/281803-POG/1POG-192SJ/20260220T121739
wydzielenie planistyczne	https://www.gov.pl/zagospodarowanieprzestrzenne/app/StrefaPlanistyczna/PL.ZIPPZP.11425/281803-POG/1POG-193SJ/20250206T120106
wydzielenie planistyczne	https://www.gov.pl/zagospodarowanieprzestrzenne/app/StrefaPlanistyczna/PL.ZIPPZP.11425/281803-POG/1POG-194SJ/20250206T120106
wydzielenie planistyczne	https://www.gov.pl/zagospodarowanieprzestrzenne/app/StrefaPlanistyczna/PL.ZIPPZP.11425/281803-POG/1POG-195SJ/20250206T120106
wydzielenie planistyczne	https://www.gov.pl/zagospodarowanieprzestrzenne/app/StrefaPlanistyczna/PL.ZIPPZP.11425/281803-POG/1POG-196SJ/20250206T120106
wydzielenie planistyczne	https://www.gov.pl/zagospodarowanieprzestrzenne/app/StrefaPlanistyczna/PL.ZIPPZP.11425/281803-POG/1POG-197SJ/20260223T082715
wydzielenie planistyczne	https://www.gov.pl/zagospodarowanieprzestrzenne/app/StrefaPlanistyczna/PL.ZIPPZP.11425/281803-POG/1POG-198SJ/20250206T120106
wydzielenie planistyczne	https://www.gov.pl/zagospodarowanieprzestrzenne/app/StrefaPlanistyczna/PL.ZIPPZP.11425/281803-POG/1POG-199SJ/20250206T120106
wydzielenie planistyczne	https://www.gov.pl/zagospodarowanieprzestrzenne/app/StrefaPlanistyczna/PL.ZIPPZP.11425/281803-POG/1POG-200SJ/20250206T120106
wydzielenie planistyczne	https://www.gov.pl/zagospodarowanieprzestrzenne/app/StrefaPlanistyczna/PL.ZIPPZP.11425/281803-POG/1POG-201SJ/20260312T085601
wydzielenie planistyczne	https://www.gov.pl/zagospodarowanieprzestrzenne/app/StrefaPlanistyczna/PL.ZIPPZP.11425/281803-POG/1POG-202SJ/20250206T120106
wydzielenie planistyczne	https://www.gov.pl/zagospodarowanieprzestrzenne/app/StrefaPlanistyczna/PL.ZIPPZP.11425/281803-POG/1POG-203SJ/20250206T120106

wydzielenie planistyczne	https://www.gov.pl/zagospodarowanieprzestrzenne/app/StrefaPlanistyczna/PL.ZIPPZP.11425/281803-POG/1POG-204SJ/20250206T120106
wydzielenie planistyczne	https://www.gov.pl/zagospodarowanieprzestrzenne/app/StrefaPlanistyczna/PL.ZIPPZP.11425/281803-POG/1POG-205SJ/20250206T120106
wydzielenie planistyczne	https://www.gov.pl/zagospodarowanieprzestrzenne/app/StrefaPlanistyczna/PL.ZIPPZP.11425/281803-POG/1POG-206SJ/20260225T095245
wydzielenie planistyczne	https://www.gov.pl/zagospodarowanieprzestrzenne/app/StrefaPlanistyczna/PL.ZIPPZP.11425/281803-POG/1POG-207SJ/20250206T120106
wydzielenie planistyczne	https://www.gov.pl/zagospodarowanieprzestrzenne/app/StrefaPlanistyczna/PL.ZIPPZP.11425/281803-POG/1POG-208SJ/20250206T120106
wydzielenie planistyczne	https://www.gov.pl/zagospodarowanieprzestrzenne/app/StrefaPlanistyczna/PL.ZIPPZP.11425/281803-POG/1POG-209SJ/20250206T120106
wydzielenie planistyczne	https://www.gov.pl/zagospodarowanieprzestrzenne/app/StrefaPlanistyczna/PL.ZIPPZP.11425/281803-POG/1POG-210SJ/20260225T084052
wydzielenie planistyczne	https://www.gov.pl/zagospodarowanieprzestrzenne/app/StrefaPlanistyczna/PL.ZIPPZP.11425/281803-POG/1POG-211SJ/20250206T120106
wydzielenie planistyczne	https://www.gov.pl/zagospodarowanieprzestrzenne/app/StrefaPlanistyczna/PL.ZIPPZP.11425/281803-POG/1POG-212SJ/20250206T120106
wydzielenie planistyczne	https://www.gov.pl/zagospodarowanieprzestrzenne/app/StrefaPlanistyczna/PL.ZIPPZP.11425/281803-POG/1POG-213SJ/20250206T120106
wydzielenie planistyczne	https://www.gov.pl/zagospodarowanieprzestrzenne/app/StrefaPlanistyczna/PL.ZIPPZP.11425/281803-POG/1POG-214SJ/20260225T131858
wydzielenie planistyczne	https://www.gov.pl/zagospodarowanieprzestrzenne/app/StrefaPlanistyczna/PL.ZIPPZP.11425/281803-POG/1POG-215SJ/20250206T120106
wydzielenie planistyczne	https://www.gov.pl/zagospodarowanieprzestrzenne/app/StrefaPlanistyczna/PL.ZIPPZP.11425/281803-POG/1POG-216SJ/20250206T120106
wydzielenie planistyczne	https://www.gov.pl/zagospodarowanieprzestrzenne/app/StrefaPlanistyczna/PL.ZIPPZP.11425/281803-POG/1POG-217SJ/20260617T062218
wydzielenie planistyczne	https://www.gov.pl/zagospodarowanieprzestrzenne/app/StrefaPlanistyczna/PL.ZIPPZP.11425/281803-POG/1POG-218SJ/20250206T120106
wydzielenie planistyczne	https://www.gov.pl/zagospodarowanieprzestrzenne/app/StrefaPlanistyczna/PL.ZIPPZP.11425/281803-POG/1POG-219SJ/20250206T120106
wydzielenie planistyczne	https://www.gov.pl/zagospodarowanieprzestrzenne/app/StrefaPlanistyczna/PL.ZIPPZP.11425/281803-POG/1POG-220SJ/20250206T120106

wydzielenie planistyczne	https://www.gov.pl/zagospodarowanieprzestrzenne/app/StrefaPlanistyczna/PL.ZIPPZP.11425/281803-POG/1POG-221SJ/20250206T120106
wydzielenie planistyczne	https://www.gov.pl/zagospodarowanieprzestrzenne/app/StrefaPlanistyczna/PL.ZIPPZP.11425/281803-POG/1POG-222SJ/20250206T120106
wydzielenie planistyczne	https://www.gov.pl/zagospodarowanieprzestrzenne/app/StrefaPlanistyczna/PL.ZIPPZP.11425/281803-POG/1POG-223SJ/20260312T085332
wydzielenie planistyczne	https://www.gov.pl/zagospodarowanieprzestrzenne/app/StrefaPlanistyczna/PL.ZIPPZP.11425/281803-POG/1POG-224SJ/20250206T120106
wydzielenie planistyczne	https://www.gov.pl/zagospodarowanieprzestrzenne/app/StrefaPlanistyczna/PL.ZIPPZP.11425/281803-POG/1POG-225SJ/20250206T120106
wydzielenie planistyczne	https://www.gov.pl/zagospodarowanieprzestrzenne/app/StrefaPlanistyczna/PL.ZIPPZP.11425/281803-POG/1POG-226SJ/20250206T120106
wydzielenie planistyczne	https://www.gov.pl/zagospodarowanieprzestrzenne/app/StrefaPlanistyczna/PL.ZIPPZP.11425/281803-POG/1POG-227SJ/20260402T120333
wydzielenie planistyczne	https://www.gov.pl/zagospodarowanieprzestrzenne/app/StrefaPlanistyczna/PL.ZIPPZP.11425/281803-POG/1POG-228SJ/20260413T110827
wydzielenie planistyczne	https://www.gov.pl/zagospodarowanieprzestrzenne/app/StrefaPlanistyczna/PL.ZIPPZP.11425/281803-POG/1POG-229SJ/20260416T095730
wydzielenie planistyczne	https://www.gov.pl/zagospodarowanieprzestrzenne/app/StrefaPlanistyczna/PL.ZIPPZP.11425/281803-POG/1POG-230SJ/20250206T120106
wydzielenie planistyczne	https://www.gov.pl/zagospodarowanieprzestrzenne/app/StrefaPlanistyczna/PL.ZIPPZP.11425/281803-POG/1POG-231SJ/20250206T120106
wydzielenie planistyczne	https://www.gov.pl/zagospodarowanieprzestrzenne/app/StrefaPlanistyczna/PL.ZIPPZP.11425/281803-POG/1POG-232SJ/20260312T122859
wydzielenie planistyczne	https://www.gov.pl/zagospodarowanieprzestrzenne/app/StrefaPlanistyczna/PL.ZIPPZP.11425/281803-POG/1POG-233SJ/20260312T102008
wydzielenie planistyczne	https://www.gov.pl/zagospodarowanieprzestrzenne/app/StrefaPlanistyczna/PL.ZIPPZP.11425/281803-POG/1POG-234SJ/20250206T120106
wydzielenie planistyczne	https://www.gov.pl/zagospodarowanieprzestrzenne/app/StrefaPlanistyczna/PL.ZIPPZP.11425/281803-POG/1POG-235SJ/20250206T120106
wydzielenie planistyczne	https://www.gov.pl/zagospodarowanieprzestrzenne/app/StrefaPlanistyczna/PL.ZIPPZP.11425/281803-POG/1POG-236SJ/20250206T120106
wydzielenie planistyczne	https://www.gov.pl/zagospodarowanieprzestrzenne/app/StrefaPlanistyczna/PL.ZIPPZP.11425/281803-POG/1POG-237SJ/20260211T080145

wydzielenie planistyczne	https://www.gov.pl/zagospodarowanieprzestrzenne/app/StrefaPlanistyczna/PL.ZIPPZP.11425/281803-POG/1POG-238SJ/20260615T110630
wydzielenie planistyczne	https://www.gov.pl/zagospodarowanieprzestrzenne/app/StrefaPlanistyczna/PL.ZIPPZP.11425/281803-POG/1POG-239SJ/20260312T111825
wydzielenie planistyczne	https://www.gov.pl/zagospodarowanieprzestrzenne/app/StrefaPlanistyczna/PL.ZIPPZP.11425/281803-POG/1POG-240SJ/20260211T075947
wydzielenie planistyczne	https://www.gov.pl/zagospodarowanieprzestrzenne/app/StrefaPlanistyczna/PL.ZIPPZP.11425/281803-POG/1POG-241SJ/20260211T080257
wydzielenie planistyczne	https://www.gov.pl/zagospodarowanieprzestrzenne/app/StrefaPlanistyczna/PL.ZIPPZP.11425/281803-POG/1POG-242SJ/20260413T134929
wydzielenie planistyczne	https://www.gov.pl/zagospodarowanieprzestrzenne/app/StrefaPlanistyczna/PL.ZIPPZP.11425/281803-POG/1POG-243SJ/20260413T131714
wydzielenie planistyczne	https://www.gov.pl/zagospodarowanieprzestrzenne/app/StrefaPlanistyczna/PL.ZIPPZP.11425/281803-POG/1POG-244SJ/20250206T120106
wydzielenie planistyczne	https://www.gov.pl/zagospodarowanieprzestrzenne/app/StrefaPlanistyczna/PL.ZIPPZP.11425/281803-POG/1POG-245SJ/20260223T073316
wydzielenie planistyczne	https://www.gov.pl/zagospodarowanieprzestrzenne/app/StrefaPlanistyczna/PL.ZIPPZP.11425/281803-POG/1POG-246SJ/20260707T105456
wydzielenie planistyczne	https://www.gov.pl/zagospodarowanieprzestrzenne/app/StrefaPlanistyczna/PL.ZIPPZP.11425/281803-POG/1POG-247SJ/20260312T095725
wydzielenie planistyczne	https://www.gov.pl/zagospodarowanieprzestrzenne/app/StrefaPlanistyczna/PL.ZIPPZP.11425/281803-POG/1POG-248SJ/20260310T092928
wydzielenie planistyczne	https://www.gov.pl/zagospodarowanieprzestrzenne/app/StrefaPlanistyczna/PL.ZIPPZP.11425/281803-POG/1POG-249SJ/20250206T120106
wydzielenie planistyczne	https://www.gov.pl/zagospodarowanieprzestrzenne/app/StrefaPlanistyczna/PL.ZIPPZP.11425/281803-POG/1POG-250SJ/20250311T094925
wydzielenie planistyczne	https://www.gov.pl/zagospodarowanieprzestrzenne/app/StrefaPlanistyczna/PL.ZIPPZP.11425/281803-POG/1POG-251SJ/20250206T120106
wydzielenie planistyczne	https://www.gov.pl/zagospodarowanieprzestrzenne/app/StrefaPlanistyczna/PL.ZIPPZP.11425/281803-POG/1POG-252SJ/20250206T120106
wydzielenie planistyczne	https://www.gov.pl/zagospodarowanieprzestrzenne/app/StrefaPlanistyczna/PL.ZIPPZP.11425/281803-POG/1POG-253SJ/20250206T120106
wydzielenie planistyczne	https://www.gov.pl/zagospodarowanieprzestrzenne/app/StrefaPlanistyczna/PL.ZIPPZP.11425/281803-POG/1POG-254SJ/20250206T120106

wydzielenie planistyczne	https://www.gov.pl/zagospodarowanieprzestrzenne/app/StrefaPlanistyczna/PL.ZIPPZP.11425/281803-POG/1POG-255SJ/20250206T120106
wydzielenie planistyczne	https://www.gov.pl/zagospodarowanieprzestrzenne/app/StrefaPlanistyczna/PL.ZIPPZP.11425/281803-POG/1POG-256SJ/20260611T121657
wydzielenie planistyczne	https://www.gov.pl/zagospodarowanieprzestrzenne/app/StrefaPlanistyczna/PL.ZIPPZP.11425/281803-POG/1POG-257SJ/20250206T120106
wydzielenie planistyczne	https://www.gov.pl/zagospodarowanieprzestrzenne/app/StrefaPlanistyczna/PL.ZIPPZP.11425/281803-POG/1POG-258SJ/20250206T120106
wydzielenie planistyczne	https://www.gov.pl/zagospodarowanieprzestrzenne/app/StrefaPlanistyczna/PL.ZIPPZP.11425/281803-POG/1POG-259SJ/20250206T120106
wydzielenie planistyczne	https://www.gov.pl/zagospodarowanieprzestrzenne/app/StrefaPlanistyczna/PL.ZIPPZP.11425/281803-POG/1POG-260SJ/20260312T103007
wydzielenie planistyczne	https://www.gov.pl/zagospodarowanieprzestrzenne/app/StrefaPlanistyczna/PL.ZIPPZP.11425/281803-POG/1POG-261SJ/20250206T120106
wydzielenie planistyczne	https://www.gov.pl/zagospodarowanieprzestrzenne/app/StrefaPlanistyczna/PL.ZIPPZP.11425/281803-POG/1POG-262SJ/20250206T120106
wydzielenie planistyczne	https://www.gov.pl/zagospodarowanieprzestrzenne/app/StrefaPlanistyczna/PL.ZIPPZP.11425/281803-POG/1POG-263SJ/20250206T120106
wydzielenie planistyczne	https://www.gov.pl/zagospodarowanieprzestrzenne/app/StrefaPlanistyczna/PL.ZIPPZP.11425/281803-POG/1POG-264SJ/20250206T120106
wydzielenie planistyczne	https://www.gov.pl/zagospodarowanieprzestrzenne/app/StrefaPlanistyczna/PL.ZIPPZP.11425/281803-POG/1POG-265SJ/20250206T120106
wydzielenie planistyczne	https://www.gov.pl/zagospodarowanieprzestrzenne/app/StrefaPlanistyczna/PL.ZIPPZP.11425/281803-POG/1POG-266SJ/20250206T120106
wydzielenie planistyczne	https://www.gov.pl/zagospodarowanieprzestrzenne/app/StrefaPlanistyczna/PL.ZIPPZP.11425/281803-POG/1POG-267SJ/20250206T120106
wydzielenie planistyczne	https://www.gov.pl/zagospodarowanieprzestrzenne/app/StrefaPlanistyczna/PL.ZIPPZP.11425/281803-POG/1POG-268SJ/20250206T120106
wydzielenie planistyczne	https://www.gov.pl/zagospodarowanieprzestrzenne/app/StrefaPlanistyczna/PL.ZIPPZP.11425/281803-POG/1POG-269SJ/20250206T120106
wydzielenie planistyczne	https://www.gov.pl/zagospodarowanieprzestrzenne/app/StrefaPlanistyczna/PL.ZIPPZP.11425/281803-POG/1POG-270SJ/20250206T120106
wydzielenie planistyczne	https://www.gov.pl/zagospodarowanieprzestrzenne/app/StrefaPlanistyczna/PL.ZIPPZP.11425/281803-POG/1POG-271SJ/20250206T120106

wydzielenie planistyczne	https://www.gov.pl/zagospodarowanieprzestrzenne/app/StrefaPlanistyczna/PL.ZIPPZP.11425/281803-POG/1POG-272SJ/20260312T072552
wydzielenie planistyczne	https://www.gov.pl/zagospodarowanieprzestrzenne/app/StrefaPlanistyczna/PL.ZIPPZP.11425/281803-POG/1POG-273SJ/20250206T120106
wydzielenie planistyczne	https://www.gov.pl/zagospodarowanieprzestrzenne/app/StrefaPlanistyczna/PL.ZIPPZP.11425/281803-POG/1POG-274SJ/20260410T082140
wydzielenie planistyczne	https://www.gov.pl/zagospodarowanieprzestrzenne/app/StrefaPlanistyczna/PL.ZIPPZP.11425/281803-POG/1POG-275SJ/20260225T124019
wydzielenie planistyczne	https://www.gov.pl/zagospodarowanieprzestrzenne/app/StrefaPlanistyczna/PL.ZIPPZP.11425/281803-POG/1POG-276SJ/20260312T094416
wydzielenie planistyczne	https://www.gov.pl/zagospodarowanieprzestrzenne/app/StrefaPlanistyczna/PL.ZIPPZP.11425/281803-POG/1POG-277SJ/20260616T170914
wydzielenie planistyczne	https://www.gov.pl/zagospodarowanieprzestrzenne/app/StrefaPlanistyczna/PL.ZIPPZP.11425/281803-POG/1POG-278SJ/20260410T075214
wydzielenie planistyczne	https://www.gov.pl/zagospodarowanieprzestrzenne/app/StrefaPlanistyczna/PL.ZIPPZP.11425/281803-POG/1POG-279SJ/20250327T103827
wydzielenie planistyczne	https://www.gov.pl/zagospodarowanieprzestrzenne/app/StrefaPlanistyczna/PL.ZIPPZP.11425/281803-POG/1POG-280SJ/20260402T120107
wydzielenie planistyczne	https://www.gov.pl/zagospodarowanieprzestrzenne/app/StrefaPlanistyczna/PL.ZIPPZP.11425/281803-POG/1POG-281SJ/20260213T083422
wydzielenie planistyczne	https://www.gov.pl/zagospodarowanieprzestrzenne/app/StrefaPlanistyczna/PL.ZIPPZP.11425/281803-POG/1POG-282SJ/20260224T120023
wydzielenie planistyczne	https://www.gov.pl/zagospodarowanieprzestrzenne/app/StrefaPlanistyczna/PL.ZIPPZP.11425/281803-POG/1POG-283SJ/20260312T125949
wydzielenie planistyczne	https://www.gov.pl/zagospodarowanieprzestrzenne/app/StrefaPlanistyczna/PL.ZIPPZP.11425/281803-POG/1POG-284SJ/20250331T131128
wydzielenie planistyczne	https://www.gov.pl/zagospodarowanieprzestrzenne/app/StrefaPlanistyczna/PL.ZIPPZP.11425/281803-POG/1POG-285SJ/20260710T074848
wydzielenie planistyczne	https://www.gov.pl/zagospodarowanieprzestrzenne/app/StrefaPlanistyczna/PL.ZIPPZP.11425/281803-POG/1POG-286SJ/20260413T103316
wydzielenie planistyczne	https://www.gov.pl/zagospodarowanieprzestrzenne/app/StrefaPlanistyczna/PL.ZIPPZP.11425/281803-POG/1POG-287SJ/20260617T123040
wydzielenie planistyczne	https://www.gov.pl/zagospodarowanieprzestrzenne/app/StrefaPlanistyczna/PL.ZIPPZP.11425/281803-POG/1POG-288SJ/20260618T070323

wydzielenie planistyczne	https://www.gov.pl/zagospodarowanieprzestrzenne/app/StrefaPlanistyczna/PL.ZIPPZP.11425/281803-POG/1POG-289SJ/20260902T110735
wydzielenie planistyczne	https://www.gov.pl/zagospodarowanieprzestrzenne/app/StrefaPlanistyczna/PL.ZIPPZP.11425/281803-POG/1POG-290SJ/20250331T081231
wydzielenie planistyczne	https://www.gov.pl/zagospodarowanieprzestrzenne/app/StrefaPlanistyczna/PL.ZIPPZP.11425/281803-POG/1POG-291SJ/20260617T125445
wydzielenie planistyczne	https://www.gov.pl/zagospodarowanieprzestrzenne/app/StrefaPlanistyczna/PL.ZIPPZP.11425/281803-POG/1POG-292SJ/20260209T084354
wydzielenie planistyczne	https://www.gov.pl/zagospodarowanieprzestrzenne/app/StrefaPlanistyczna/PL.ZIPPZP.11425/281803-POG/1POG-293SJ/20260209T084029
wydzielenie planistyczne	https://www.gov.pl/zagospodarowanieprzestrzenne/app/StrefaPlanistyczna/PL.ZIPPZP.11425/281803-POG/1POG-294SJ/20260210T142758
wydzielenie planistyczne	https://www.gov.pl/zagospodarowanieprzestrzenne/app/StrefaPlanistyczna/PL.ZIPPZP.11425/281803-POG/1POG-295SJ/20250206T120106
wydzielenie planistyczne	https://www.gov.pl/zagospodarowanieprzestrzenne/app/StrefaPlanistyczna/PL.ZIPPZP.11425/281803-POG/1POG-296SJ/20260224T120233
wydzielenie planistyczne	https://www.gov.pl/zagospodarowanieprzestrzenne/app/StrefaPlanistyczna/PL.ZIPPZP.11425/281803-POG/1POG-297SJ/20260209T091953
wydzielenie planistyczne	https://www.gov.pl/zagospodarowanieprzestrzenne/app/StrefaPlanistyczna/PL.ZIPPZP.11425/281803-POG/1POG-298SJ/20250327T094400
wydzielenie planistyczne	https://www.gov.pl/zagospodarowanieprzestrzenne/app/StrefaPlanistyczna/PL.ZIPPZP.11425/281803-POG/1POG-299SJ/20250206T120106
wydzielenie planistyczne	https://www.gov.pl/zagospodarowanieprzestrzenne/app/StrefaPlanistyczna/PL.ZIPPZP.11425/281803-POG/1POG-300SJ/20250206T120106
wydzielenie planistyczne	https://www.gov.pl/zagospodarowanieprzestrzenne/app/StrefaPlanistyczna/PL.ZIPPZP.11425/281803-POG/1POG-301SJ/20260402T105110
wydzielenie planistyczne	https://www.gov.pl/zagospodarowanieprzestrzenne/app/StrefaPlanistyczna/PL.ZIPPZP.11425/281803-POG/1POG-302SJ/20260213T074243
wydzielenie planistyczne	https://www.gov.pl/zagospodarowanieprzestrzenne/app/StrefaPlanistyczna/PL.ZIPPZP.11425/281803-POG/1POG-303SJ/20250206T120106
wydzielenie planistyczne	https://www.gov.pl/zagospodarowanieprzestrzenne/app/StrefaPlanistyczna/PL.ZIPPZP.11425/281803-POG/1POG-304SJ/20260616T120507
wydzielenie planistyczne	https://www.gov.pl/zagospodarowanieprzestrzenne/app/StrefaPlanistyczna/PL.ZIPPZP.11425/281803-POG/1POG-305SJ/20260618T093808

wydzielenie planistyczne	https://www.gov.pl/zagospodarowanieprzestrzenne/app/StrefaPlanistyczna/PL.ZIPPZP.11425/281803-POG/1POG-306SJ/20260212T114528
wydzielenie planistyczne	https://www.gov.pl/zagospodarowanieprzestrzenne/app/StrefaPlanistyczna/PL.ZIPPZP.11425/281803-POG/1POG-307SJ/20260213T071027
wydzielenie planistyczne	https://www.gov.pl/zagospodarowanieprzestrzenne/app/StrefaPlanistyczna/PL.ZIPPZP.11425/281803-POG/1POG-308SJ/20260213T074234
wydzielenie planistyczne	https://www.gov.pl/zagospodarowanieprzestrzenne/app/StrefaPlanistyczna/PL.ZIPPZP.11425/281803-POG/1POG-309SJ/20260407T121045
wydzielenie planistyczne	https://www.gov.pl/zagospodarowanieprzestrzenne/app/StrefaPlanistyczna/PL.ZIPPZP.11425/281803-POG/1POG-310SJ/20260212T141406
wydzielenie planistyczne	https://www.gov.pl/zagospodarowanieprzestrzenne/app/StrefaPlanistyczna/PL.ZIPPZP.11425/281803-POG/1POG-311SJ/20260213T073739
wydzielenie planistyczne	https://www.gov.pl/zagospodarowanieprzestrzenne/app/StrefaPlanistyczna/PL.ZIPPZP.11425/281803-POG/1POG-312SJ/20260216T072513
wydzielenie planistyczne	https://www.gov.pl/zagospodarowanieprzestrzenne/app/StrefaPlanistyczna/PL.ZIPPZP.11425/281803-POG/1POG-313SJ/20260216T072503
wydzielenie planistyczne	https://www.gov.pl/zagospodarowanieprzestrzenne/app/StrefaPlanistyczna/PL.ZIPPZP.11425/281803-POG/1POG-90SU/20260616T073244
wydzielenie planistyczne	https://www.gov.pl/zagospodarowanieprzestrzenne/app/StrefaPlanistyczna/PL.ZIPPZP.11425/281803-POG/1POG-314SJ/20260929T063730
wydzielenie planistyczne	https://www.gov.pl/zagospodarowanieprzestrzenne/app/StrefaPlanistyczna/PL.ZIPPZP.11425/281803-POG/1POG-315SJ/20260216T072445
wydzielenie planistyczne	https://www.gov.pl/zagospodarowanieprzestrzenne/app/StrefaPlanistyczna/PL.ZIPPZP.11425/281803-POG/1POG-316SJ/20260312T083920
wydzielenie planistyczne	https://www.gov.pl/zagospodarowanieprzestrzenne/app/StrefaPlanistyczna/PL.ZIPPZP.11425/281803-POG/1POG-317SJ/20260218T105805
wydzielenie planistyczne	https://www.gov.pl/zagospodarowanieprzestrzenne/app/StrefaPlanistyczna/PL.ZIPPZP.11425/281803-POG/1POG-318SJ/20250331T122529
wydzielenie planistyczne	https://www.gov.pl/zagospodarowanieprzestrzenne/app/StrefaPlanistyczna/PL.ZIPPZP.11425/281803-POG/1POG-319SJ/20260220T110804
wydzielenie planistyczne	https://www.gov.pl/zagospodarowanieprzestrzenne/app/StrefaPlanistyczna/PL.ZIPPZP.11425/281803-POG/1POG-320SJ/20260220T114257
wydzielenie planistyczne	https://www.gov.pl/zagospodarowanieprzestrzenne/app/StrefaPlanistyczna/PL.ZIPPZP.11425/281803-POG/1POG-321SJ/20260220T115533

wydzielenie planistyczne	https://www.gov.pl/zagospodarowanieprzestrzenne/app/StrefaPlanistyczna/PL.ZIPPZP.11425/281803-POG/1POG-322SJ/20260220T122207
wydzielenie planistyczne	https://www.gov.pl/zagospodarowanieprzestrzenne/app/StrefaPlanistyczna/PL.ZIPPZP.11425/281803-POG/1POG-323SJ/20260220T131354
wydzielenie planistyczne	https://www.gov.pl/zagospodarowanieprzestrzenne/app/StrefaPlanistyczna/PL.ZIPPZP.11425/281803-POG/1POG-324SJ/20250206T120106
wydzielenie planistyczne	https://www.gov.pl/zagospodarowanieprzestrzenne/app/StrefaPlanistyczna/PL.ZIPPZP.11425/281803-POG/1POG-325SJ/20260223T065231
wydzielenie planistyczne	https://www.gov.pl/zagospodarowanieprzestrzenne/app/StrefaPlanistyczna/PL.ZIPPZP.11425/281803-POG/1POG-29SW/20260617T075831
wydzielenie planistyczne	https://www.gov.pl/zagospodarowanieprzestrzenne/app/StrefaPlanistyczna/PL.ZIPPZP.11425/281803-POG/1POG-326SJ/20260407T092157
wydzielenie planistyczne	https://www.gov.pl/zagospodarowanieprzestrzenne/app/StrefaPlanistyczna/PL.ZIPPZP.11425/281803-POG/1POG-327SJ/20260223T101104
wydzielenie planistyczne	https://www.gov.pl/zagospodarowanieprzestrzenne/app/StrefaPlanistyczna/PL.ZIPPZP.11425/281803-POG/1POG-328SJ/20250206T120106
wydzielenie planistyczne	https://www.gov.pl/zagospodarowanieprzestrzenne/app/StrefaPlanistyczna/PL.ZIPPZP.11425/281803-POG/1POG-329SJ/20250206T120106
wydzielenie planistyczne	https://www.gov.pl/zagospodarowanieprzestrzenne/app/StrefaPlanistyczna/PL.ZIPPZP.11425/281803-POG/1POG-409SZ/20260903T063320
wydzielenie planistyczne	https://www.gov.pl/zagospodarowanieprzestrzenne/app/StrefaPlanistyczna/PL.ZIPPZP.11425/281803-POG/1POG-330SJ/20250206T120106
wydzielenie planistyczne	https://www.gov.pl/zagospodarowanieprzestrzenne/app/StrefaPlanistyczna/PL.ZIPPZP.11425/281803-POG/1POG-331SJ/20260306T091230
wydzielenie planistyczne	https://www.gov.pl/zagospodarowanieprzestrzenne/app/StrefaPlanistyczna/PL.ZIPPZP.11425/281803-POG/1POG-332SJ/20250327T094400
wydzielenie planistyczne	https://www.gov.pl/zagospodarowanieprzestrzenne/app/StrefaPlanistyczna/PL.ZIPPZP.11425/281803-POG/1POG-333SJ/20250206T120106
wydzielenie planistyczne	https://www.gov.pl/zagospodarowanieprzestrzenne/app/StrefaPlanistyczna/PL.ZIPPZP.11425/281803-POG/1POG-334SJ/20260310T115418
wydzielenie planistyczne	https://www.gov.pl/zagospodarowanieprzestrzenne/app/StrefaPlanistyczna/PL.ZIPPZP.11425/281803-POG/1POG-335SJ/20260312T084927
wydzielenie planistyczne	https://www.gov.pl/zagospodarowanieprzestrzenne/app/StrefaPlanistyczna/PL.ZIPPZP.11425/281803-POG/1POG-336SJ/20260904T131457

wydzielenie planistyczne	https://www.gov.pl/zagospodarowanieprzestrzenne/app/StrefaPlanistyczna/PL.ZIPPZP.11425/281803-POG/1POG-337SJ/20250206T120106
wydzielenie planistyczne	https://www.gov.pl/zagospodarowanieprzestrzenne/app/StrefaPlanistyczna/PL.ZIPPZP.11425/281803-POG/1POG-338SJ/20260312T125252
wydzielenie planistyczne	https://www.gov.pl/zagospodarowanieprzestrzenne/app/StrefaPlanistyczna/PL.ZIPPZP.11425/281803-POG/1POG-339SJ/20260616T073255
wydzielenie planistyczne	https://www.gov.pl/zagospodarowanieprzestrzenne/app/StrefaPlanistyczna/PL.ZIPPZP.11425/281803-POG/1POG-340SJ/20260402T103716
wydzielenie planistyczne	https://www.gov.pl/zagospodarowanieprzestrzenne/app/StrefaPlanistyczna/PL.ZIPPZP.11425/281803-POG/1POG-341SJ/20260618T073350
wydzielenie planistyczne	https://www.gov.pl/zagospodarowanieprzestrzenne/app/StrefaPlanistyczna/PL.ZIPPZP.11425/281803-POG/1POG-342SJ/20260402T110343
wydzielenie planistyczne	https://www.gov.pl/zagospodarowanieprzestrzenne/app/StrefaPlanistyczna/PL.ZIPPZP.11425/281803-POG/1POG-343SJ/20260402T104511
wydzielenie planistyczne	https://www.gov.pl/zagospodarowanieprzestrzenne/app/StrefaPlanistyczna/PL.ZIPPZP.11425/281803-POG/1POG-344SJ/20260402T122024
wydzielenie planistyczne	https://www.gov.pl/zagospodarowanieprzestrzenne/app/StrefaPlanistyczna/PL.ZIPPZP.11425/281803-POG/1POG-345SJ/20260617T062058
wydzielenie planistyczne	https://www.gov.pl/zagospodarowanieprzestrzenne/app/StrefaPlanistyczna/PL.ZIPPZP.11425/281803-POG/1POG-346SJ/20260312T113524
wydzielenie planistyczne	https://www.gov.pl/zagospodarowanieprzestrzenne/app/StrefaPlanistyczna/PL.ZIPPZP.11425/281803-POG/1POG-347SJ/20260615T061847
wydzielenie planistyczne	https://www.gov.pl/zagospodarowanieprzestrzenne/app/StrefaPlanistyczna/PL.ZIPPZP.11425/281803-POG/1POG-2SI/20250328T124213
wydzielenie planistyczne	https://www.gov.pl/zagospodarowanieprzestrzenne/app/StrefaPlanistyczna/PL.ZIPPZP.11425/281803-POG/1POG-3SI/20250206T120106
wydzielenie planistyczne	https://www.gov.pl/zagospodarowanieprzestrzenne/app/StrefaPlanistyczna/PL.ZIPPZP.11425/281803-POG/1POG-4SI/20250206T120106
wydzielenie planistyczne	https://www.gov.pl/zagospodarowanieprzestrzenne/app/StrefaPlanistyczna/PL.ZIPPZP.11425/281803-POG/1POG-5SI/20250311T133208
wydzielenie planistyczne	https://www.gov.pl/zagospodarowanieprzestrzenne/app/StrefaPlanistyczna/PL.ZIPPZP.11425/281803-POG/1POG-6SI/20250206T120106
wydzielenie planistyczne	https://www.gov.pl/zagospodarowanieprzestrzenne/app/StrefaPlanistyczna/PL.ZIPPZP.11425/281803-POG/1POG-7SI/20250206T120106

wydzielenie planistyczne	https://www.gov.pl/zagospodarowanieprzestrzenne/app/StrefaPlanistyczna/PL.ZIPPZP.11425/281803-POG/1POG-8SI/20250206T120106
wydzielenie planistyczne	https://www.gov.pl/zagospodarowanieprzestrzenne/app/StrefaPlanistyczna/PL.ZIPPZP.11425/281803-POG/1POG-9SI/20250206T120106
wydzielenie planistyczne	https://www.gov.pl/zagospodarowanieprzestrzenne/app/StrefaPlanistyczna/PL.ZIPPZP.11425/281803-POG/1POG-10SI/20250206T120106
wydzielenie planistyczne	https://www.gov.pl/zagospodarowanieprzestrzenne/app/StrefaPlanistyczna/PL.ZIPPZP.11425/281803-POG/1POG-11SI/20250401T062132
wydzielenie planistyczne	https://www.gov.pl/zagospodarowanieprzestrzenne/app/StrefaPlanistyczna/PL.ZIPPZP.11425/281803-POG/1POG-12SI/20260407T093534
wydzielenie planistyczne	https://www.gov.pl/zagospodarowanieprzestrzenne/app/StrefaPlanistyczna/PL.ZIPPZP.11425/281803-POG/1POG-13SI/20260223T082301
wydzielenie planistyczne	https://www.gov.pl/zagospodarowanieprzestrzenne/app/StrefaPlanistyczna/PL.ZIPPZP.11425/281803-POG/1POG-14SI/20260615T092532
wydzielenie planistyczne	https://www.gov.pl/zagospodarowanieprzestrzenne/app/StrefaPlanistyczna/PL.ZIPPZP.11425/281803-POG/1POG-1SG/20260212T102217
wydzielenie planistyczne	https://www.gov.pl/zagospodarowanieprzestrzenne/app/StrefaPlanistyczna/PL.ZIPPZP.11425/281803-POG/1POG-2SG/20260212T102101
wydzielenie planistyczne	https://www.gov.pl/zagospodarowanieprzestrzenne/app/StrefaPlanistyczna/PL.ZIPPZP.11425/281803-POG/1POG-3SG/20260312T092257
wydzielenie planistyczne	https://www.gov.pl/zagospodarowanieprzestrzenne/app/StrefaPlanistyczna/PL.ZIPPZP.11425/281803-POG/1POG-4SG/20260311T105506
wydzielenie planistyczne	https://www.gov.pl/zagospodarowanieprzestrzenne/app/StrefaPlanistyczna/PL.ZIPPZP.11425/281803-POG/1POG-5SG/20260212T102110
wydzielenie planistyczne	https://www.gov.pl/zagospodarowanieprzestrzenne/app/StrefaPlanistyczna/PL.ZIPPZP.11425/281803-POG/1POG-6SG/20260615T092653
wydzielenie planistyczne	https://www.gov.pl/zagospodarowanieprzestrzenne/app/StrefaPlanistyczna/PL.ZIPPZP.11425/281803-POG/1POG-10SC/20260611T095415
wydzielenie planistyczne	https://www.gov.pl/zagospodarowanieprzestrzenne/app/StrefaPlanistyczna/PL.ZIPPZP.11425/281803-POG/1POG-11SC/20250206T120106
wydzielenie planistyczne	https://www.gov.pl/zagospodarowanieprzestrzenne/app/StrefaPlanistyczna/PL.ZIPPZP.11425/281803-POG/1POG-12SC/20260616T155400
wydzielenie planistyczne	https://www.gov.pl/zagospodarowanieprzestrzenne/app/StrefaPlanistyczna/PL.ZIPPZP.11425/281803-POG/1POG-13SC/20260611T100225

wydzielenie planistyczne	https://www.gov.pl/zagospodarowanieprzestrzenne/app/StrefaPlanistyczna/PL.ZIPPZP.11425/281803-POG/1POG-14SC/20260611T100238
wydzielenie planistyczne	https://www.gov.pl/zagospodarowanieprzestrzenne/app/StrefaPlanistyczna/PL.ZIPPZP.11425/281803-POG/1POG-15SC/20260611T100136
wydzielenie planistyczne	https://www.gov.pl/zagospodarowanieprzestrzenne/app/StrefaPlanistyczna/PL.ZIPPZP.11425/281803-POG/1POG-16SC/20260611T100253
wydzielenie planistyczne	https://www.gov.pl/zagospodarowanieprzestrzenne/app/StrefaPlanistyczna/PL.ZIPPZP.11425/281803-POG/1POG-17SC/20260611T100722
wydzielenie planistyczne	https://www.gov.pl/zagospodarowanieprzestrzenne/app/StrefaPlanistyczna/PL.ZIPPZP.11425/281803-POG/1POG-18SC/20260611T100417
wydzielenie planistyczne	https://www.gov.pl/zagospodarowanieprzestrzenne/app/StrefaPlanistyczna/PL.ZIPPZP.11425/281803-POG/1POG-19SC/20260616T074920
wydzielenie planistyczne	https://www.gov.pl/zagospodarowanieprzestrzenne/app/StrefaPlanistyczna/PL.ZIPPZP.11425/281803-POG/1POG-20SC/20250206T120106
wydzielenie planistyczne	https://www.gov.pl/zagospodarowanieprzestrzenne/app/StrefaPlanistyczna/PL.ZIPPZP.11425/281803-POG/1POG-21SC/20260611T100458
wydzielenie planistyczne	https://www.gov.pl/zagospodarowanieprzestrzenne/app/StrefaPlanistyczna/PL.ZIPPZP.11425/281803-POG/1POG-22SC/20260611T100513
wydzielenie planistyczne	https://www.gov.pl/zagospodarowanieprzestrzenne/app/StrefaPlanistyczna/PL.ZIPPZP.11425/281803-POG/1POG-23SC/20260206T134323
wydzielenie planistyczne	https://www.gov.pl/zagospodarowanieprzestrzenne/app/StrefaPlanistyczna/PL.ZIPPZP.11425/281803-POG/1POG-24SC/20260611T100704
wydzielenie planistyczne	https://www.gov.pl/zagospodarowanieprzestrzenne/app/StrefaPlanistyczna/PL.ZIPPZP.11425/281803-POG/1POG-25SC/20260402T112519
wydzielenie planistyczne	https://www.gov.pl/zagospodarowanieprzestrzenne/app/StrefaPlanistyczna/PL.ZIPPZP.11425/281803-POG/1POG-26SC/20260611T100554
wydzielenie planistyczne	https://www.gov.pl/zagospodarowanieprzestrzenne/app/StrefaPlanistyczna/PL.ZIPPZP.11425/281803-POG/1POG-27SC/20260611T064246
wydzielenie planistyczne	https://www.gov.pl/zagospodarowanieprzestrzenne/app/StrefaPlanistyczna/PL.ZIPPZP.11425/281803-POG/1POG-28SC/20260611T065233
wydzielenie planistyczne	https://www.gov.pl/zagospodarowanieprzestrzenne/app/StrefaPlanistyczna/PL.ZIPPZP.11425/281803-POG/1POG-29SC/20260402T112629
wydzielenie planistyczne	https://www.gov.pl/zagospodarowanieprzestrzenne/app/StrefaPlanistyczna/PL.ZIPPZP.11425/281803-POG/1POG-30SC/20260402T111316

wydzielenie planistyczne	https://www.gov.pl/zagospodarowanieprzestrzenne/app/StrefaPlanistyczna/PL.ZIPPZP.11425/281803-POG/1POG-31SC/20260611T064933
wydzielenie planistyczne	https://www.gov.pl/zagospodarowanieprzestrzenne/app/StrefaPlanistyczna/PL.ZIPPZP.11425/281803-POG/1POG-32SC/20260402T113109
wydzielenie planistyczne	https://www.gov.pl/zagospodarowanieprzestrzenne/app/StrefaPlanistyczna/PL.ZIPPZP.11425/281803-POG/1POG-33SC/20260402T114914
wydzielenie planistyczne	https://www.gov.pl/zagospodarowanieprzestrzenne/app/StrefaPlanistyczna/PL.ZIPPZP.11425/281803-POG/1POG-34SC/20260408T113930
wydzielenie planistyczne	https://www.gov.pl/zagospodarowanieprzestrzenne/app/StrefaPlanistyczna/PL.ZIPPZP.11425/281803-POG/1POG-35SC/20260402T115640
wydzielenie planistyczne	https://www.gov.pl/zagospodarowanieprzestrzenne/app/StrefaPlanistyczna/PL.ZIPPZP.11425/281803-POG/1POG-39SR/20260413T064448
wydzielenie planistyczne	https://www.gov.pl/zagospodarowanieprzestrzenne/app/StrefaPlanistyczna/PL.ZIPPZP.11425/281803-POG/1POG-40SR/20260615T081632
wydzielenie planistyczne	https://www.gov.pl/zagospodarowanieprzestrzenne/app/StrefaPlanistyczna/PL.ZIPPZP.11425/281803-POG/1POG-41SR/20260413T064322
wydzielenie planistyczne	https://www.gov.pl/zagospodarowanieprzestrzenne/app/StrefaPlanistyczna/PL.ZIPPZP.11425/281803-POG/1POG-810SO/20260413T091906
wydzielenie planistyczne	https://www.gov.pl/zagospodarowanieprzestrzenne/app/StrefaPlanistyczna/PL.ZIPPZP.11425/281803-POG/1POG-42SR/20260410T061007
wydzielenie planistyczne	https://www.gov.pl/zagospodarowanieprzestrzenne/app/StrefaPlanistyczna/PL.ZIPPZP.11425/281803-POG/1POG-43SR/20260413T064004
wydzielenie planistyczne	https://www.gov.pl/zagospodarowanieprzestrzenne/app/StrefaPlanistyczna/PL.ZIPPZP.11425/281803-POG/1POG-44SR/20260413T064042
wydzielenie planistyczne	https://www.gov.pl/zagospodarowanieprzestrzenne/app/StrefaPlanistyczna/PL.ZIPPZP.11425/281803-POG/1POG-811SO/20260313T090448
wydzielenie planistyczne	https://www.gov.pl/zagospodarowanieprzestrzenne/app/StrefaPlanistyczna/PL.ZIPPZP.11425/281803-POG/1POG-812SO/20260312T111553
wydzielenie planistyczne	https://www.gov.pl/zagospodarowanieprzestrzenne/app/StrefaPlanistyczna/PL.ZIPPZP.11425/281803-POG/1POG-45SR/20260710T074748
wydzielenie planistyczne	https://www.gov.pl/zagospodarowanieprzestrzenne/app/StrefaPlanistyczna/PL.ZIPPZP.11425/281803-POG/1POG-46SR/20260413T084228
wydzielenie planistyczne	https://www.gov.pl/zagospodarowanieprzestrzenne/app/StrefaPlanistyczna/PL.ZIPPZP.11425/281803-POG/1POG-47SR/20260410T070237

wydzielenie planistyczne	https://www.gov.pl/zagospodarowanieprzestrzenne/app/StrefaPlanistyczna/PL.ZIPPZP.11425/281803-POG/1POG-48SR/20260408T103836
wydzielenie planistyczne	https://www.gov.pl/zagospodarowanieprzestrzenne/app/StrefaPlanistyczna/PL.ZIPPZP.11425/281803-POG/1POG-49SR/20260413T073016
wydzielenie planistyczne	https://www.gov.pl/zagospodarowanieprzestrzenne/app/StrefaPlanistyczna/PL.ZIPPZP.11425/281803-POG/1POG-50SR/20260408T104059
wydzielenie planistyczne	https://www.gov.pl/zagospodarowanieprzestrzenne/app/StrefaPlanistyczna/PL.ZIPPZP.11425/281803-POG/1POG-51SR/20260408T104408
wydzielenie planistyczne	https://www.gov.pl/zagospodarowanieprzestrzenne/app/StrefaPlanistyczna/PL.ZIPPZP.11425/281803-POG/1POG-52SR/20260408T104414
wydzielenie planistyczne	https://www.gov.pl/zagospodarowanieprzestrzenne/app/StrefaPlanistyczna/PL.ZIPPZP.11425/281803-POG/1POG-53SR/20260409T122916
wydzielenie planistyczne	https://www.gov.pl/zagospodarowanieprzestrzenne/app/StrefaPlanistyczna/PL.ZIPPZP.11425/281803-POG/1POG-54SR/20260415T110010
wydzielenie planistyczne	https://www.gov.pl/zagospodarowanieprzestrzenne/app/StrefaPlanistyczna/PL.ZIPPZP.11425/281803-POG/1POG-55SR/20260707T085403
wydzielenie planistyczne	https://www.gov.pl/zagospodarowanieprzestrzenne/app/StrefaPlanistyczna/PL.ZIPPZP.11425/281803-POG/1POG-56SR/20260615T072558
wydzielenie planistyczne	https://www.gov.pl/zagospodarowanieprzestrzenne/app/StrefaPlanistyczna/PL.ZIPPZP.11425/281803-POG/1POG-57SR/20260408T112404
wydzielenie planistyczne	https://www.gov.pl/zagospodarowanieprzestrzenne/app/StrefaPlanistyczna/PL.ZIPPZP.11425/281803-POG/1POG-58SR/20260408T112626
wydzielenie planistyczne	https://www.gov.pl/zagospodarowanieprzestrzenne/app/StrefaPlanistyczna/PL.ZIPPZP.11425/281803-POG/1POG-59SR/20260408T113727
wydzielenie planistyczne	https://www.gov.pl/zagospodarowanieprzestrzenne/app/StrefaPlanistyczna/PL.ZIPPZP.11425/281803-POG/1POG-60SR/20260408T113816
wydzielenie planistyczne	https://www.gov.pl/zagospodarowanieprzestrzenne/app/StrefaPlanistyczna/PL.ZIPPZP.11425/281803-POG/1POG-61SR/20260413T091805
wydzielenie planistyczne	https://www.gov.pl/zagospodarowanieprzestrzenne/app/StrefaPlanistyczna/PL.ZIPPZP.11425/281803-POG/1POG-62SR/20260408T120418
wydzielenie planistyczne	https://www.gov.pl/zagospodarowanieprzestrzenne/app/StrefaPlanistyczna/PL.ZIPPZP.11425/281803-POG/1POG-813SO/20260707T084451
wydzielenie planistyczne	https://www.gov.pl/zagospodarowanieprzestrzenne/app/StrefaPlanistyczna/PL.ZIPPZP.11425/281803-POG/1POG-63SR/20260408T120317

wydzielenie planistyczne	https://www.gov.pl/zagospodarowanieprzestrzenne/app/StrefaPlanistyczna/PL.ZIPPZP.11425/281803-POG/1POG-64SR/20260413T073814
wydzielenie planistyczne	https://www.gov.pl/zagospodarowanieprzestrzenne/app/StrefaPlanistyczna/PL.ZIPPZP.11425/281803-POG/1POG-36SC/20260611T094234
wydzielenie planistyczne	https://www.gov.pl/zagospodarowanieprzestrzenne/app/StrefaPlanistyczna/PL.ZIPPZP.11425/281803-POG/1POG-65SR/20260615T073518
wydzielenie planistyczne	https://www.gov.pl/zagospodarowanieprzestrzenne/app/StrefaPlanistyczna/PL.ZIPPZP.11425/281803-POG/1POG-66SR/20260903T131637
wydzielenie planistyczne	https://www.gov.pl/zagospodarowanieprzestrzenne/app/StrefaPlanistyczna/PL.ZIPPZP.11425/281803-POG/1POG-814SO/20260615T123907
wydzielenie planistyczne	https://www.gov.pl/zagospodarowanieprzestrzenne/app/StrefaPlanistyczna/PL.ZIPPZP.11425/281803-POG/1POG-815SO/20260413T073927
wydzielenie planistyczne	https://www.gov.pl/zagospodarowanieprzestrzenne/app/StrefaPlanistyczna/PL.ZIPPZP.11425/281803-POG/1POG-67SR/20260408T122153
wydzielenie planistyczne	https://www.gov.pl/zagospodarowanieprzestrzenne/app/StrefaPlanistyczna/PL.ZIPPZP.11425/281803-POG/1POG-68SR/20260408T123637
wydzielenie planistyczne	https://www.gov.pl/zagospodarowanieprzestrzenne/app/StrefaPlanistyczna/PL.ZIPPZP.11425/281803-POG/1POG-69SR/20260408T123736
wydzielenie planistyczne	https://www.gov.pl/zagospodarowanieprzestrzenne/app/StrefaPlanistyczna/PL.ZIPPZP.11425/281803-POG/1POG-70SR/20260408T124809
wydzielenie planistyczne	https://www.gov.pl/zagospodarowanieprzestrzenne/app/StrefaPlanistyczna/PL.ZIPPZP.11425/281803-POG/1POG-71SR/20260408T124303
wydzielenie planistyczne	https://www.gov.pl/zagospodarowanieprzestrzenne/app/StrefaPlanistyczna/PL.ZIPPZP.11425/281803-POG/1POG-72SR/20260817T083420
wydzielenie planistyczne	https://www.gov.pl/zagospodarowanieprzestrzenne/app/StrefaPlanistyczna/PL.ZIPPZP.11425/281803-POG/1POG-73SR/20260616T135802
wydzielenie planistyczne	https://www.gov.pl/zagospodarowanieprzestrzenne/app/StrefaPlanistyczna/PL.ZIPPZP.11425/281803-POG/1POG-74SR/20260408T125215
wydzielenie planistyczne	https://www.gov.pl/zagospodarowanieprzestrzenne/app/StrefaPlanistyczna/PL.ZIPPZP.11425/281803-POG/1POG-75SR/20260408T124614
wydzielenie planistyczne	https://www.gov.pl/zagospodarowanieprzestrzenne/app/StrefaPlanistyczna/PL.ZIPPZP.11425/281803-POG/1POG-76SR/20260408T125319
wydzielenie planistyczne	https://www.gov.pl/zagospodarowanieprzestrzenne/app/StrefaPlanistyczna/PL.ZIPPZP.11425/281803-POG/1POG-77SR/20260615T073131

wydzielenie planistyczne	https://www.gov.pl/zagospodarowanieprzestrzenne/app/StrefaPlanistyczna/PL.ZIPPZP.11425/281803-POG/1POG-78SR/20260408T132318
wydzielenie planistyczne	https://www.gov.pl/zagospodarowanieprzestrzenne/app/StrefaPlanistyczna/PL.ZIPPZP.11425/281803-POG/1POG-79SR/20260408T131342
wydzielenie planistyczne	https://www.gov.pl/zagospodarowanieprzestrzenne/app/StrefaPlanistyczna/PL.ZIPPZP.11425/281803-POG/1POG-80SR/20260408T125718
wydzielenie planistyczne	https://www.gov.pl/zagospodarowanieprzestrzenne/app/StrefaPlanistyczna/PL.ZIPPZP.11425/281803-POG/1POG-81SR/20260409T130526
wydzielenie planistyczne	https://www.gov.pl/zagospodarowanieprzestrzenne/app/StrefaPlanistyczna/PL.ZIPPZP.11425/281803-POG/1POG-82SR/20260408T132344
wydzielenie planistyczne	https://www.gov.pl/zagospodarowanieprzestrzenne/app/StrefaPlanistyczna/PL.ZIPPZP.11425/281803-POG/1POG-83SR/20260707T092922
wydzielenie planistyczne	https://www.gov.pl/zagospodarowanieprzestrzenne/app/StrefaPlanistyczna/PL.ZIPPZP.11425/281803-POG/1POG-816SO/20260313T134308
wydzielenie planistyczne	https://www.gov.pl/zagospodarowanieprzestrzenne/app/StrefaPlanistyczna/PL.ZIPPZP.11425/281803-POG/1POG-84SR/20260409T055425
wydzielenie planistyczne	https://www.gov.pl/zagospodarowanieprzestrzenne/app/StrefaPlanistyczna/PL.ZIPPZP.11425/281803-POG/1POG-817SO/20260707T111432
wydzielenie planistyczne	https://www.gov.pl/zagospodarowanieprzestrzenne/app/StrefaPlanistyczna/PL.ZIPPZP.11425/281803-POG/1POG-85SR/20260617T104007
wydzielenie planistyczne	https://www.gov.pl/zagospodarowanieprzestrzenne/app/StrefaPlanistyczna/PL.ZIPPZP.11425/281803-POG/1POG-86SR/20260617T104128
wydzielenie planistyczne	https://www.gov.pl/zagospodarowanieprzestrzenne/app/StrefaPlanistyczna/PL.ZIPPZP.11425/281803-POG/1POG-87SR/20260409T060528
wydzielenie planistyczne	https://www.gov.pl/zagospodarowanieprzestrzenne/app/StrefaPlanistyczna/PL.ZIPPZP.11425/281803-POG/1POG-88SR/20260615T082255
wydzielenie planistyczne	https://www.gov.pl/zagospodarowanieprzestrzenne/app/StrefaPlanistyczna/PL.ZIPPZP.11425/281803-POG/1POG-89SR/20260409T062416
wydzielenie planistyczne	https://www.gov.pl/zagospodarowanieprzestrzenne/app/StrefaPlanistyczna/PL.ZIPPZP.11425/281803-POG/1POG-90SR/20260617T105758
wydzielenie planistyczne	https://www.gov.pl/zagospodarowanieprzestrzenne/app/StrefaPlanistyczna/PL.ZIPPZP.11425/281803-POG/1POG-91SR/20260618T070335
wydzielenie planistyczne	https://www.gov.pl/zagospodarowanieprzestrzenne/app/StrefaPlanistyczna/PL.ZIPPZP.11425/281803-POG/1POG-92SR/20260409T063133

wydzielenie planistyczne	https://www.gov.pl/zagospodarowanieprzestrzenne/app/StrefaPlanistyczna/PL.ZIPPZP.11425/281803-POG/1POG-93SR/20260707T093821
wydzielenie planistyczne	https://www.gov.pl/zagospodarowanieprzestrzenne/app/StrefaPlanistyczna/PL.ZIPPZP.11425/281803-POG/1POG-94SR/20260409T062927
wydzielenie planistyczne	https://www.gov.pl/zagospodarowanieprzestrzenne/app/StrefaPlanistyczna/PL.ZIPPZP.11425/281803-POG/1POG-95SR/20260413T054531
wydzielenie planistyczne	https://www.gov.pl/zagospodarowanieprzestrzenne/app/StrefaPlanistyczna/PL.ZIPPZP.11425/281803-POG/1POG-96SR/20260409T063940
wydzielenie planistyczne	https://www.gov.pl/zagospodarowanieprzestrzenne/app/StrefaPlanistyczna/PL.ZIPPZP.11425/281803-POG/1POG-97SR/20260409T065628
wydzielenie planistyczne	https://www.gov.pl/zagospodarowanieprzestrzenne/app/StrefaPlanistyczna/PL.ZIPPZP.11425/281803-POG/1POG-98SR/20260409T064232
wydzielenie planistyczne	https://www.gov.pl/zagospodarowanieprzestrzenne/app/StrefaPlanistyczna/PL.ZIPPZP.11425/281803-POG/1POG-348SJ/20250206T120106
wydzielenie planistyczne	https://www.gov.pl/zagospodarowanieprzestrzenne/app/StrefaPlanistyczna/PL.ZIPPZP.11425/281803-POG/1POG-818SO/20260409T064621
wydzielenie planistyczne	https://www.gov.pl/zagospodarowanieprzestrzenne/app/StrefaPlanistyczna/PL.ZIPPZP.11425/281803-POG/1POG-99SR/20260409T064658
wydzielenie planistyczne	https://www.gov.pl/zagospodarowanieprzestrzenne/app/StrefaPlanistyczna/PL.ZIPPZP.11425/281803-POG/1POG-100SR/20260409T064852
wydzielenie planistyczne	https://www.gov.pl/zagospodarowanieprzestrzenne/app/StrefaPlanistyczna/PL.ZIPPZP.11425/281803-POG/1POG-101SR/20260409T065420
wydzielenie planistyczne	https://www.gov.pl/zagospodarowanieprzestrzenne/app/StrefaPlanistyczna/PL.ZIPPZP.11425/281803-POG/1POG-102SR/20260409T065058
wydzielenie planistyczne	https://www.gov.pl/zagospodarowanieprzestrzenne/app/StrefaPlanistyczna/PL.ZIPPZP.11425/281803-POG/1POG-819SO/20260409T070021
wydzielenie planistyczne	https://www.gov.pl/zagospodarowanieprzestrzenne/app/StrefaPlanistyczna/PL.ZIPPZP.11425/281803-POG/1POG-820SO/20260615T062515
wydzielenie planistyczne	https://www.gov.pl/zagospodarowanieprzestrzenne/app/StrefaPlanistyczna/PL.ZIPPZP.11425/281803-POG/1POG-103SR/20260409T070159
wydzielenie planistyczne	https://www.gov.pl/zagospodarowanieprzestrzenne/app/StrefaPlanistyczna/PL.ZIPPZP.11425/281803-POG/1POG-104SR/20260618T093558
wydzielenie planistyczne	https://www.gov.pl/zagospodarowanieprzestrzenne/app/StrefaPlanistyczna/PL.ZIPPZP.11425/281803-POG/1POG-821SO/20260312T085408

wydzielenie planistyczne	https://www.gov.pl/zagospodarowanieprzestrzenne/app/StrefaPlanistyczna/PL.ZIPPZP.11425/281803-POG/1POG-105SR/20260409T070704
wydzielenie planistyczne	https://www.gov.pl/zagospodarowanieprzestrzenne/app/StrefaPlanistyczna/PL.ZIPPZP.11425/281803-POG/1POG-106SR/20260409T070500
wydzielenie planistyczne	https://www.gov.pl/zagospodarowanieprzestrzenne/app/StrefaPlanistyczna/PL.ZIPPZP.11425/281803-POG/1POG-107SR/20260409T070940
wydzielenie planistyczne	https://www.gov.pl/zagospodarowanieprzestrzenne/app/StrefaPlanistyczna/PL.ZIPPZP.11425/281803-POG/1POG-108SR/20260409T070806
wydzielenie planistyczne	https://www.gov.pl/zagospodarowanieprzestrzenne/app/StrefaPlanistyczna/PL.ZIPPZP.11425/281803-POG/1POG-822SO/20260407T105619
wydzielenie planistyczne	https://www.gov.pl/zagospodarowanieprzestrzenne/app/StrefaPlanistyczna/PL.ZIPPZP.11425/281803-POG/1POG-91SU/20260612T074519
wydzielenie planistyczne	https://www.gov.pl/zagospodarowanieprzestrzenne/app/StrefaPlanistyczna/PL.ZIPPZP.11425/281803-POG/1POG-109SR/20260707T093226
wydzielenie planistyczne	https://www.gov.pl/zagospodarowanieprzestrzenne/app/StrefaPlanistyczna/PL.ZIPPZP.11425/281803-POG/1POG-110SR/20260409T071355
wydzielenie planistyczne	https://www.gov.pl/zagospodarowanieprzestrzenne/app/StrefaPlanistyczna/PL.ZIPPZP.11425/281803-POG/1POG-111SR/20260409T071455
wydzielenie planistyczne	https://www.gov.pl/zagospodarowanieprzestrzenne/app/StrefaPlanistyczna/PL.ZIPPZP.11425/281803-POG/1POG-112SR/20260409T072118
wydzielenie planistyczne	https://www.gov.pl/zagospodarowanieprzestrzenne/app/StrefaPlanistyczna/PL.ZIPPZP.11425/281803-POG/1POG-113SR/20260409T072022
wydzielenie planistyczne	https://www.gov.pl/zagospodarowanieprzestrzenne/app/StrefaPlanistyczna/PL.ZIPPZP.11425/281803-POG/1POG-114SR/20260409T072112
wydzielenie planistyczne	https://www.gov.pl/zagospodarowanieprzestrzenne/app/StrefaPlanistyczna/PL.ZIPPZP.11425/281803-POG/1POG-115SR/20260409T072450
wydzielenie planistyczne	https://www.gov.pl/zagospodarowanieprzestrzenne/app/StrefaPlanistyczna/PL.ZIPPZP.11425/281803-POG/1POG-116SR/20260409T072457
wydzielenie planistyczne	https://www.gov.pl/zagospodarowanieprzestrzenne/app/StrefaPlanistyczna/PL.ZIPPZP.11425/281803-POG/1POG-117SR/20260409T072724
wydzielenie planistyczne	https://www.gov.pl/zagospodarowanieprzestrzenne/app/StrefaPlanistyczna/PL.ZIPPZP.11425/281803-POG/1POG-118SR/20260413T073727
wydzielenie planistyczne	https://www.gov.pl/zagospodarowanieprzestrzenne/app/StrefaPlanistyczna/PL.ZIPPZP.11425/281803-POG/1POG-119SR/20260409T073436

wydzielenie planistyczne	https://www.gov.pl/zagospodarowanieprzestrzenne/app/StrefaPlanistyczna/PL.ZIPPZP.11425/281803-POG/1POG-120SR/20260409T074428
wydzielenie planistyczne	https://www.gov.pl/zagospodarowanieprzestrzenne/app/StrefaPlanistyczna/PL.ZIPPZP.11425/281803-POG/1POG-121SR/20260409T074925
wydzielenie planistyczne	https://www.gov.pl/zagospodarowanieprzestrzenne/app/StrefaPlanistyczna/PL.ZIPPZP.11425/281803-POG/1POG-122SR/20260409T075047
wydzielenie planistyczne	https://www.gov.pl/zagospodarowanieprzestrzenne/app/StrefaPlanistyczna/PL.ZIPPZP.11425/281803-POG/1POG-123SR/20260409T075221
wydzielenie planistyczne	https://www.gov.pl/zagospodarowanieprzestrzenne/app/StrefaPlanistyczna/PL.ZIPPZP.11425/281803-POG/1POG-37SC/20260409T075631
wydzielenie planistyczne	https://www.gov.pl/zagospodarowanieprzestrzenne/app/StrefaPlanistyczna/PL.ZIPPZP.11425/281803-POG/1POG-124SR/20260409T083644
wydzielenie planistyczne	https://www.gov.pl/zagospodarowanieprzestrzenne/app/StrefaPlanistyczna/PL.ZIPPZP.11425/281803-POG/1POG-125SR/20260410T070628
wydzielenie planistyczne	https://www.gov.pl/zagospodarowanieprzestrzenne/app/StrefaPlanistyczna/PL.ZIPPZP.11425/281803-POG/1POG-126SR/20260409T083337
wydzielenie planistyczne	https://www.gov.pl/zagospodarowanieprzestrzenne/app/StrefaPlanistyczna/PL.ZIPPZP.11425/281803-POG/1POG-127SR/20260409T083346
wydzielenie planistyczne	https://www.gov.pl/zagospodarowanieprzestrzenne/app/StrefaPlanistyczna/PL.ZIPPZP.11425/281803-POG/1POG-128SR/20260409T083443
wydzielenie planistyczne	https://www.gov.pl/zagospodarowanieprzestrzenne/app/StrefaPlanistyczna/PL.ZIPPZP.11425/281803-POG/1POG-129SR/20260409T083548
wydzielenie planistyczne	https://www.gov.pl/zagospodarowanieprzestrzenne/app/StrefaPlanistyczna/PL.ZIPPZP.11425/281803-POG/1POG-130SR/20260409T083801
wydzielenie planistyczne	https://www.gov.pl/zagospodarowanieprzestrzenne/app/StrefaPlanistyczna/PL.ZIPPZP.11425/281803-POG/1POG-131SR/20260409T083854
wydzielenie planistyczne	https://www.gov.pl/zagospodarowanieprzestrzenne/app/StrefaPlanistyczna/PL.ZIPPZP.11425/281803-POG/1POG-132SR/20260409T084038
wydzielenie planistyczne	https://www.gov.pl/zagospodarowanieprzestrzenne/app/StrefaPlanistyczna/PL.ZIPPZP.11425/281803-POG/1POG-133SR/20260409T084048
wydzielenie planistyczne	https://www.gov.pl/zagospodarowanieprzestrzenne/app/StrefaPlanistyczna/PL.ZIPPZP.11425/281803-POG/1POG-823SO/20260618T072857
wydzielenie planistyczne	https://www.gov.pl/zagospodarowanieprzestrzenne/app/StrefaPlanistyczna/PL.ZIPPZP.11425/281803-POG/1POG-134SR/20260409T085815

wydzielenie planistyczne	https://www.gov.pl/zagospodarowanieprzestrzenne/app/StrefaPlanistyczna/PL.ZIPPZP.11425/281803-POG/1POG-135SR/20260409T090214
wydzielenie planistyczne	https://www.gov.pl/zagospodarowanieprzestrzenne/app/StrefaPlanistyczna/PL.ZIPPZP.11425/281803-POG/1POG-136SR/20260409T085937
wydzielenie planistyczne	https://www.gov.pl/zagospodarowanieprzestrzenne/app/StrefaPlanistyczna/PL.ZIPPZP.11425/281803-POG/1POG-137SR/20260409T090307
wydzielenie planistyczne	https://www.gov.pl/zagospodarowanieprzestrzenne/app/StrefaPlanistyczna/PL.ZIPPZP.11425/281803-POG/1POG-138SR/20260409T090444
wydzielenie planistyczne	https://www.gov.pl/zagospodarowanieprzestrzenne/app/StrefaPlanistyczna/PL.ZIPPZP.11425/281803-POG/1POG-139SR/20260409T090545
wydzielenie planistyczne	https://www.gov.pl/zagospodarowanieprzestrzenne/app/StrefaPlanistyczna/PL.ZIPPZP.11425/281803-POG/1POG-140SR/20260409T091316
wydzielenie planistyczne	https://www.gov.pl/zagospodarowanieprzestrzenne/app/StrefaPlanistyczna/PL.ZIPPZP.11425/281803-POG/1POG-141SR/20260410T054900
wydzielenie planistyczne	https://www.gov.pl/zagospodarowanieprzestrzenne/app/StrefaPlanistyczna/PL.ZIPPZP.11425/281803-POG/1POG-142SR/20260413T062341
wydzielenie planistyczne	https://www.gov.pl/zagospodarowanieprzestrzenne/app/StrefaPlanistyczna/PL.ZIPPZP.11425/281803-POG/1POG-143SR/20260409T092404
wydzielenie planistyczne	https://www.gov.pl/zagospodarowanieprzestrzenne/app/StrefaPlanistyczna/PL.ZIPPZP.11425/281803-POG/1POG-144SR/20260409T092419
wydzielenie planistyczne	https://www.gov.pl/zagospodarowanieprzestrzenne/app/StrefaPlanistyczna/PL.ZIPPZP.11425/281803-POG/1POG-145SR/20260409T092442
wydzielenie planistyczne	https://www.gov.pl/zagospodarowanieprzestrzenne/app/StrefaPlanistyczna/PL.ZIPPZP.11425/281803-POG/1POG-146SR/20260409T092608
wydzielenie planistyczne	https://www.gov.pl/zagospodarowanieprzestrzenne/app/StrefaPlanistyczna/PL.ZIPPZP.11425/281803-POG/1POG-147SR/20260409T092745
wydzielenie planistyczne	https://www.gov.pl/zagospodarowanieprzestrzenne/app/StrefaPlanistyczna/PL.ZIPPZP.11425/281803-POG/1POG-148SR/20260409T092839
wydzielenie planistyczne	https://www.gov.pl/zagospodarowanieprzestrzenne/app/StrefaPlanistyczna/PL.ZIPPZP.11425/281803-POG/1POG-149SR/20260409T110211
wydzielenie planistyczne	https://www.gov.pl/zagospodarowanieprzestrzenne/app/StrefaPlanistyczna/PL.ZIPPZP.11425/281803-POG/1POG-150SR/20260409T093305
wydzielenie planistyczne	https://www.gov.pl/zagospodarowanieprzestrzenne/app/StrefaPlanistyczna/PL.ZIPPZP.11425/281803-POG/1POG-151SR/20260413T075213

wydzielenie planistyczne	https://www.gov.pl/zagospodarowanieprzestrzenne/app/StrefaPlanistyczna/PL.ZIPPZP.11425/281803-POG/1POG-152SR/20260615T074754
wydzielenie planistyczne	https://www.gov.pl/zagospodarowanieprzestrzenne/app/StrefaPlanistyczna/PL.ZIPPZP.11425/281803-POG/1POG-153SR/20260409T100338
wydzielenie planistyczne	https://www.gov.pl/zagospodarowanieprzestrzenne/app/StrefaPlanistyczna/PL.ZIPPZP.11425/281803-POG/1POG-154SR/20260409T100506
wydzielenie planistyczne	https://www.gov.pl/zagospodarowanieprzestrzenne/app/StrefaPlanistyczna/PL.ZIPPZP.11425/281803-POG/1POG-824SO/20260409T100731
wydzielenie planistyczne	https://www.gov.pl/zagospodarowanieprzestrzenne/app/StrefaPlanistyczna/PL.ZIPPZP.11425/281803-POG/1POG-155SR/20260615T071855
wydzielenie planistyczne	https://www.gov.pl/zagospodarowanieprzestrzenne/app/StrefaPlanistyczna/PL.ZIPPZP.11425/281803-POG/1POG-156SR/20260409T100941
wydzielenie planistyczne	https://www.gov.pl/zagospodarowanieprzestrzenne/app/StrefaPlanistyczna/PL.ZIPPZP.11425/281803-POG/1POG-157SR/20260409T101026
wydzielenie planistyczne	https://www.gov.pl/zagospodarowanieprzestrzenne/app/StrefaPlanistyczna/PL.ZIPPZP.11425/281803-POG/1POG-158SR/20260409T101149
wydzielenie planistyczne	https://www.gov.pl/zagospodarowanieprzestrzenne/app/StrefaPlanistyczna/PL.ZIPPZP.11425/281803-POG/1POG-159SR/20260409T101317
wydzielenie planistyczne	https://www.gov.pl/zagospodarowanieprzestrzenne/app/StrefaPlanistyczna/PL.ZIPPZP.11425/281803-POG/1POG-160SR/20260409T102137
wydzielenie planistyczne	https://www.gov.pl/zagospodarowanieprzestrzenne/app/StrefaPlanistyczna/PL.ZIPPZP.11425/281803-POG/1POG-161SR/20260409T115532
wydzielenie planistyczne	https://www.gov.pl/zagospodarowanieprzestrzenne/app/StrefaPlanistyczna/PL.ZIPPZP.11425/281803-POG/1POG-162SR/20260409T102130
wydzielenie planistyczne	https://www.gov.pl/zagospodarowanieprzestrzenne/app/StrefaPlanistyczna/PL.ZIPPZP.11425/281803-POG/1POG-163SR/20260409T103042
wydzielenie planistyczne	https://www.gov.pl/zagospodarowanieprzestrzenne/app/StrefaPlanistyczna/PL.ZIPPZP.11425/281803-POG/1POG-164SR/20260409T103106
wydzielenie planistyczne	https://www.gov.pl/zagospodarowanieprzestrzenne/app/StrefaPlanistyczna/PL.ZIPPZP.11425/281803-POG/1POG-165SR/20260409T103134
wydzielenie planistyczne	https://www.gov.pl/zagospodarowanieprzestrzenne/app/StrefaPlanistyczna/PL.ZIPPZP.11425/281803-POG/1POG-166SR/20260409T103338
wydzielenie planistyczne	https://www.gov.pl/zagospodarowanieprzestrzenne/app/StrefaPlanistyczna/PL.ZIPPZP.11425/281803-POG/1POG-167SR/20260409T103000

wydzielenie planistyczne	https://www.gov.pl/zagospodarowanieprzestrzenne/app/StrefaPlanistyczna/PL.ZIPPZP.11425/281803-POG/1POG-168SR/20260409T103440
wydzielenie planistyczne	https://www.gov.pl/zagospodarowanieprzestrzenne/app/StrefaPlanistyczna/PL.ZIPPZP.11425/281803-POG/1POG-169SR/20260409T103918
wydzielenie planistyczne	https://www.gov.pl/zagospodarowanieprzestrzenne/app/StrefaPlanistyczna/PL.ZIPPZP.11425/281803-POG/1POG-170SR/20260409T104021
wydzielenie planistyczne	https://www.gov.pl/zagospodarowanieprzestrzenne/app/StrefaPlanistyczna/PL.ZIPPZP.11425/281803-POG/1POG-171SR/20260409T104207
wydzielenie planistyczne	https://www.gov.pl/zagospodarowanieprzestrzenne/app/StrefaPlanistyczna/PL.ZIPPZP.11425/281803-POG/1POG-172SR/20260409T104757
wydzielenie planistyczne	https://www.gov.pl/zagospodarowanieprzestrzenne/app/StrefaPlanistyczna/PL.ZIPPZP.11425/281803-POG/1POG-173SR/20260615T080116
wydzielenie planistyczne	https://www.gov.pl/zagospodarowanieprzestrzenne/app/StrefaPlanistyczna/PL.ZIPPZP.11425/281803-POG/1POG-410SZ/20260409T104251
wydzielenie planistyczne	https://www.gov.pl/zagospodarowanieprzestrzenne/app/StrefaPlanistyczna/PL.ZIPPZP.11425/281803-POG/1POG-174SR/20260409T105014
wydzielenie planistyczne	https://www.gov.pl/zagospodarowanieprzestrzenne/app/StrefaPlanistyczna/PL.ZIPPZP.11425/281803-POG/1POG-175SR/20260409T105322
wydzielenie planistyczne	https://www.gov.pl/zagospodarowanieprzestrzenne/app/StrefaPlanistyczna/PL.ZIPPZP.11425/281803-POG/1POG-176SR/20260409T105623
wydzielenie planistyczne	https://www.gov.pl/zagospodarowanieprzestrzenne/app/StrefaPlanistyczna/PL.ZIPPZP.11425/281803-POG/1POG-177SR/20260409T105612
wydzielenie planistyczne	https://www.gov.pl/zagospodarowanieprzestrzenne/app/StrefaPlanistyczna/PL.ZIPPZP.11425/281803-POG/1POG-178SR/20260409T105744
wydzielenie planistyczne	https://www.gov.pl/zagospodarowanieprzestrzenne/app/StrefaPlanistyczna/PL.ZIPPZP.11425/281803-POG/1POG-179SR/20260410T055620
wydzielenie planistyczne	https://www.gov.pl/zagospodarowanieprzestrzenne/app/StrefaPlanistyczna/PL.ZIPPZP.11425/281803-POG/1POG-180SR/20260615T123627
wydzielenie planistyczne	https://www.gov.pl/zagospodarowanieprzestrzenne/app/StrefaPlanistyczna/PL.ZIPPZP.11425/281803-POG/1POG-181SR/20260409T112104
wydzielenie planistyczne	https://www.gov.pl/zagospodarowanieprzestrzenne/app/StrefaPlanistyczna/PL.ZIPPZP.11425/281803-POG/1POG-182SR/20260409T112159
wydzielenie planistyczne	https://www.gov.pl/zagospodarowanieprzestrzenne/app/StrefaPlanistyczna/PL.ZIPPZP.11425/281803-POG/1POG-183SR/20260409T112241

wydzielenie planistyczne	https://www.gov.pl/zagospodarowanieprzestrzenne/app/StrefaPlanistyczna/PL.ZIPPZP.11425/281803-POG/1POG-184SR/20260413T091752
wydzielenie planistyczne	https://www.gov.pl/zagospodarowanieprzestrzenne/app/StrefaPlanistyczna/PL.ZIPPZP.11425/281803-POG/1POG-185SR/20260409T113328
wydzielenie planistyczne	https://www.gov.pl/zagospodarowanieprzestrzenne/app/StrefaPlanistyczna/PL.ZIPPZP.11425/281803-POG/1POG-186SR/20260409T113006
wydzielenie planistyczne	https://www.gov.pl/zagospodarowanieprzestrzenne/app/StrefaPlanistyczna/PL.ZIPPZP.11425/281803-POG/1POG-187SR/20260409T113530
wydzielenie planistyczne	https://www.gov.pl/zagospodarowanieprzestrzenne/app/StrefaPlanistyczna/PL.ZIPPZP.11425/281803-POG/1POG-188SR/20260413T064907
wydzielenie planistyczne	https://www.gov.pl/zagospodarowanieprzestrzenne/app/StrefaPlanistyczna/PL.ZIPPZP.11425/281803-POG/1POG-189SR/20260615T090900
wydzielenie planistyczne	https://www.gov.pl/zagospodarowanieprzestrzenne/app/StrefaPlanistyczna/PL.ZIPPZP.11425/281803-POG/1POG-190SR/20260615T090849
wydzielenie planistyczne	https://www.gov.pl/zagospodarowanieprzestrzenne/app/StrefaPlanistyczna/PL.ZIPPZP.11425/281803-POG/1POG-191SR/20260409T114502
wydzielenie planistyczne	https://www.gov.pl/zagospodarowanieprzestrzenne/app/StrefaPlanistyczna/PL.ZIPPZP.11425/281803-POG/1POG-192SR/20260409T115921
wydzielenie planistyczne	https://www.gov.pl/zagospodarowanieprzestrzenne/app/StrefaPlanistyczna/PL.ZIPPZP.11425/281803-POG/1POG-193SR/20260409T121354
wydzielenie planistyczne	https://www.gov.pl/zagospodarowanieprzestrzenne/app/StrefaPlanistyczna/PL.ZIPPZP.11425/281803-POG/1POG-194SR/20260409T121338
wydzielenie planistyczne	https://www.gov.pl/zagospodarowanieprzestrzenne/app/StrefaPlanistyczna/PL.ZIPPZP.11425/281803-POG/1POG-195SR/20260707T093449
wydzielenie planistyczne	https://www.gov.pl/zagospodarowanieprzestrzenne/app/StrefaPlanistyczna/PL.ZIPPZP.11425/281803-POG/1POG-196SR/20260409T121949
wydzielenie planistyczne	https://www.gov.pl/zagospodarowanieprzestrzenne/app/StrefaPlanistyczna/PL.ZIPPZP.11425/281803-POG/1POG-197SR/20260409T121901
wydzielenie planistyczne	https://www.gov.pl/zagospodarowanieprzestrzenne/app/StrefaPlanistyczna/PL.ZIPPZP.11425/281803-POG/1POG-198SR/20260409T122155
wydzielenie planistyczne	https://www.gov.pl/zagospodarowanieprzestrzenne/app/StrefaPlanistyczna/PL.ZIPPZP.11425/281803-POG/1POG-199SR/20260409T122354
wydzielenie planistyczne	https://www.gov.pl/zagospodarowanieprzestrzenne/app/StrefaPlanistyczna/PL.ZIPPZP.11425/281803-POG/1POG-200SR/20260409T122527

wydzielenie planistyczne	https://www.gov.pl/zagospodarowanieprzestrzenne/app/StrefaPlanistyczna/PL.ZIPPZP.11425/281803-POG/1POG-825SO/20260312T085408
wydzielenie planistyczne	https://www.gov.pl/zagospodarowanieprzestrzenne/app/StrefaPlanistyczna/PL.ZIPPZP.11425/281803-POG/1POG-201SR/20260409T122733
wydzielenie planistyczne	https://www.gov.pl/zagospodarowanieprzestrzenne/app/StrefaPlanistyczna/PL.ZIPPZP.11425/281803-POG/1POG-202SR/20260413T073643
wydzielenie planistyczne	https://www.gov.pl/zagospodarowanieprzestrzenne/app/StrefaPlanistyczna/PL.ZIPPZP.11425/281803-POG/1POG-203SR/20260413T064749
wydzielenie planistyczne	https://www.gov.pl/zagospodarowanieprzestrzenne/app/StrefaPlanistyczna/PL.ZIPPZP.11425/281803-POG/1POG-204SR/20260409T122844
wydzielenie planistyczne	https://www.gov.pl/zagospodarowanieprzestrzenne/app/StrefaPlanistyczna/PL.ZIPPZP.11425/281803-POG/1POG-205SR/20260409T123717
wydzielenie planistyczne	https://www.gov.pl/zagospodarowanieprzestrzenne/app/StrefaPlanistyczna/PL.ZIPPZP.11425/281803-POG/1POG-206SR/20260409T123352
wydzielenie planistyczne	https://www.gov.pl/zagospodarowanieprzestrzenne/app/StrefaPlanistyczna/PL.ZIPPZP.11425/281803-POG/1POG-207SR/20260413T064709
wydzielenie planistyczne	https://www.gov.pl/zagospodarowanieprzestrzenne/app/StrefaPlanistyczna/PL.ZIPPZP.11425/281803-POG/1POG-208SR/20260410T055528
wydzielenie planistyczne	https://www.gov.pl/zagospodarowanieprzestrzenne/app/StrefaPlanistyczna/PL.ZIPPZP.11425/281803-POG/1POG-209SR/20260409T124059
wydzielenie planistyczne	https://www.gov.pl/zagospodarowanieprzestrzenne/app/StrefaPlanistyczna/PL.ZIPPZP.11425/281803-POG/1POG-210SR/20260409T124124
wydzielenie planistyczne	https://www.gov.pl/zagospodarowanieprzestrzenne/app/StrefaPlanistyczna/PL.ZIPPZP.11425/281803-POG/1POG-211SR/20260409T124149
wydzielenie planistyczne	https://www.gov.pl/zagospodarowanieprzestrzenne/app/StrefaPlanistyczna/PL.ZIPPZP.11425/281803-POG/1POG-212SR/20260409T124406
wydzielenie planistyczne	https://www.gov.pl/zagospodarowanieprzestrzenne/app/StrefaPlanistyczna/PL.ZIPPZP.11425/281803-POG/1POG-213SR/20260409T124246
wydzielenie planistyczne	https://www.gov.pl/zagospodarowanieprzestrzenne/app/StrefaPlanistyczna/PL.ZIPPZP.11425/281803-POG/1POG-214SR/20260409T124448
wydzielenie planistyczne	https://www.gov.pl/zagospodarowanieprzestrzenne/app/StrefaPlanistyczna/PL.ZIPPZP.11425/281803-POG/1POG-215SR/20260409T130704
wydzielenie planistyczne	https://www.gov.pl/zagospodarowanieprzestrzenne/app/StrefaPlanistyczna/PL.ZIPPZP.11425/281803-POG/1POG-216SR/20260409T124547

wydzielenie planistyczne	https://www.gov.pl/zagospodarowanieprzestrzenne/app/StrefaPlanistyczna/PL.ZIPPZP.11425/281803-POG/1POG-217SR/20260409T124624
wydzielenie planistyczne	https://www.gov.pl/zagospodarowanieprzestrzenne/app/StrefaPlanistyczna/PL.ZIPPZP.11425/281803-POG/1POG-218SR/20260409T124738
wydzielenie planistyczne	https://www.gov.pl/zagospodarowanieprzestrzenne/app/StrefaPlanistyczna/PL.ZIPPZP.11425/281803-POG/1POG-219SR/20260409T130611
wydzielenie planistyczne	https://www.gov.pl/zagospodarowanieprzestrzenne/app/StrefaPlanistyczna/PL.ZIPPZP.11425/281803-POG/1POG-220SR/20260409T130336
wydzielenie planistyczne	https://www.gov.pl/zagospodarowanieprzestrzenne/app/StrefaPlanistyczna/PL.ZIPPZP.11425/281803-POG/1POG-221SR/20260409T130945
wydzielenie planistyczne	https://www.gov.pl/zagospodarowanieprzestrzenne/app/StrefaPlanistyczna/PL.ZIPPZP.11425/281803-POG/1POG-222SR/20260409T131312
wydzielenie planistyczne	https://www.gov.pl/zagospodarowanieprzestrzenne/app/StrefaPlanistyczna/PL.ZIPPZP.11425/281803-POG/1POG-223SR/20260410T060528
wydzielenie planistyczne	https://www.gov.pl/zagospodarowanieprzestrzenne/app/StrefaPlanistyczna/PL.ZIPPZP.11425/281803-POG/1POG-224SR/20260414T055429
wydzielenie planistyczne	https://www.gov.pl/zagospodarowanieprzestrzenne/app/StrefaPlanistyczna/PL.ZIPPZP.11425/281803-POG/1POG-225SR/20260409T131522
wydzielenie planistyczne	https://www.gov.pl/zagospodarowanieprzestrzenne/app/StrefaPlanistyczna/PL.ZIPPZP.11425/281803-POG/1POG-226SR/20260410T054650
wydzielenie planistyczne	https://www.gov.pl/zagospodarowanieprzestrzenne/app/StrefaPlanistyczna/PL.ZIPPZP.11425/281803-POG/1POG-227SR/20260410T054715
wydzielenie planistyczne	https://www.gov.pl/zagospodarowanieprzestrzenne/app/StrefaPlanistyczna/PL.ZIPPZP.11425/281803-POG/1POG-228SR/20260410T055718
wydzielenie planistyczne	https://www.gov.pl/zagospodarowanieprzestrzenne/app/StrefaPlanistyczna/PL.ZIPPZP.11425/281803-POG/1POG-229SR/20260410T055447
wydzielenie planistyczne	https://www.gov.pl/zagospodarowanieprzestrzenne/app/StrefaPlanistyczna/PL.ZIPPZP.11425/281803-POG/1POG-230SR/20260410T070733
wydzielenie planistyczne	https://www.gov.pl/zagospodarowanieprzestrzenne/app/StrefaPlanistyczna/PL.ZIPPZP.11425/281803-POG/1POG-231SR/20260410T055822
wydzielenie planistyczne	https://www.gov.pl/zagospodarowanieprzestrzenne/app/StrefaPlanistyczna/PL.ZIPPZP.11425/281803-POG/1POG-826SO/20260409T111000
wydzielenie planistyczne	https://www.gov.pl/zagospodarowanieprzestrzenne/app/StrefaPlanistyczna/PL.ZIPPZP.11425/281803-POG/1POG-232SR/20260413T062219

wydzielenie planistyczne	https://www.gov.pl/zagospodarowanieprzestrzenne/app/StrefaPlanistyczna/PL.ZIPPZP.11425/281803-POG/1POG-233SR/20260413T074945
wydzielenie planistyczne	https://www.gov.pl/zagospodarowanieprzestrzenne/app/StrefaPlanistyczna/PL.ZIPPZP.11425/281803-POG/1POG-234SR/20260407T131236
wydzielenie planistyczne	https://www.gov.pl/zagospodarowanieprzestrzenne/app/StrefaPlanistyczna/PL.ZIPPZP.11425/281803-POG/1POG-235SR/20260413T074052
wydzielenie planistyczne	https://www.gov.pl/zagospodarowanieprzestrzenne/app/StrefaPlanistyczna/PL.ZIPPZP.11425/281803-POG/1POG-236SR/20260410T060803
wydzielenie planistyczne	https://www.gov.pl/zagospodarowanieprzestrzenne/app/StrefaPlanistyczna/PL.ZIPPZP.11425/281803-POG/1POG-237SR/20260410T060623
wydzielenie planistyczne	https://www.gov.pl/zagospodarowanieprzestrzenne/app/StrefaPlanistyczna/PL.ZIPPZP.11425/281803-POG/1POG-238SR/20260410T060705
wydzielenie planistyczne	https://www.gov.pl/zagospodarowanieprzestrzenne/app/StrefaPlanistyczna/PL.ZIPPZP.11425/281803-POG/1POG-239SR/20260410T061243
wydzielenie planistyczne	https://www.gov.pl/zagospodarowanieprzestrzenne/app/StrefaPlanistyczna/PL.ZIPPZP.11425/281803-POG/1POG-240SR/20260410T061833
wydzielenie planistyczne	https://www.gov.pl/zagospodarowanieprzestrzenne/app/StrefaPlanistyczna/PL.ZIPPZP.11425/281803-POG/1POG-241SR/20260410T061358
wydzielenie planistyczne	https://www.gov.pl/zagospodarowanieprzestrzenne/app/StrefaPlanistyczna/PL.ZIPPZP.11425/281803-POG/1POG-242SR/20260410T062557
wydzielenie planistyczne	https://www.gov.pl/zagospodarowanieprzestrzenne/app/StrefaPlanistyczna/PL.ZIPPZP.11425/281803-POG/1POG-243SR/20260410T061819
wydzielenie planistyczne	https://www.gov.pl/zagospodarowanieprzestrzenne/app/StrefaPlanistyczna/PL.ZIPPZP.11425/281803-POG/1POG-244SR/20260410T062639
wydzielenie planistyczne	https://www.gov.pl/zagospodarowanieprzestrzenne/app/StrefaPlanistyczna/PL.ZIPPZP.11425/281803-POG/1POG-245SR/20260707T093028
wydzielenie planistyczne	https://www.gov.pl/zagospodarowanieprzestrzenne/app/StrefaPlanistyczna/PL.ZIPPZP.11425/281803-POG/1POG-246SR/20260410T065911
wydzielenie planistyczne	https://www.gov.pl/zagospodarowanieprzestrzenne/app/StrefaPlanistyczna/PL.ZIPPZP.11425/281803-POG/1POG-247SR/20260413T060616
wydzielenie planistyczne	https://www.gov.pl/zagospodarowanieprzestrzenne/app/StrefaPlanistyczna/PL.ZIPPZP.11425/281803-POG/1POG-248SR/20260410T065737
wydzielenie planistyczne	https://www.gov.pl/zagospodarowanieprzestrzenne/app/StrefaPlanistyczna/PL.ZIPPZP.11425/281803-POG/1POG-249SR/20260410T071045

wydzielenie planistyczne	https://www.gov.pl/zagospodarowanieprzestrzenne/app/StrefaPlanistyczna/PL.ZIPPZP.11425/281803-POG/1POG-827SO/20260410T070824
wydzielenie planistyczne	https://www.gov.pl/zagospodarowanieprzestrzenne/app/StrefaPlanistyczna/PL.ZIPPZP.11425/281803-POG/1POG-828SO/20260410T070836
wydzielenie planistyczne	https://www.gov.pl/zagospodarowanieprzestrzenne/app/StrefaPlanistyczna/PL.ZIPPZP.11425/281803-POG/1POG-250SR/20260410T071009
wydzielenie planistyczne	https://www.gov.pl/zagospodarowanieprzestrzenne/app/StrefaPlanistyczna/PL.ZIPPZP.11425/281803-POG/1POG-251SR/20260410T071141
wydzielenie planistyczne	https://www.gov.pl/zagospodarowanieprzestrzenne/app/StrefaPlanistyczna/PL.ZIPPZP.11425/281803-POG/1POG-252SR/20260410T071213
wydzielenie planistyczne	https://www.gov.pl/zagospodarowanieprzestrzenne/app/StrefaPlanistyczna/PL.ZIPPZP.11425/281803-POG/1POG-253SR/20260410T071248
wydzielenie planistyczne	https://www.gov.pl/zagospodarowanieprzestrzenne/app/StrefaPlanistyczna/PL.ZIPPZP.11425/281803-POG/1POG-254SR/20260410T071317
wydzielenie planistyczne	https://www.gov.pl/zagospodarowanieprzestrzenne/app/StrefaPlanistyczna/PL.ZIPPZP.11425/281803-POG/1POG-255SR/20260410T071619
wydzielenie planistyczne	https://www.gov.pl/zagospodarowanieprzestrzenne/app/StrefaPlanistyczna/PL.ZIPPZP.11425/281803-POG/1POG-256SR/20260410T072704
wydzielenie planistyczne	https://www.gov.pl/zagospodarowanieprzestrzenne/app/StrefaPlanistyczna/PL.ZIPPZP.11425/281803-POG/1POG-257SR/20260410T072501
wydzielenie planistyczne	https://www.gov.pl/zagospodarowanieprzestrzenne/app/StrefaPlanistyczna/PL.ZIPPZP.11425/281803-POG/1POG-258SR/20260413T070908
wydzielenie planistyczne	https://www.gov.pl/zagospodarowanieprzestrzenne/app/StrefaPlanistyczna/PL.ZIPPZP.11425/281803-POG/1POG-259SR/20260410T073332
wydzielenie planistyczne	https://www.gov.pl/zagospodarowanieprzestrzenne/app/StrefaPlanistyczna/PL.ZIPPZP.11425/281803-POG/1POG-260SR/20260410T073152
wydzielenie planistyczne	https://www.gov.pl/zagospodarowanieprzestrzenne/app/StrefaPlanistyczna/PL.ZIPPZP.11425/281803-POG/1POG-261SR/20260410T074608
wydzielenie planistyczne	https://www.gov.pl/zagospodarowanieprzestrzenne/app/StrefaPlanistyczna/PL.ZIPPZP.11425/281803-POG/1POG-262SR/20260410T074838
wydzielenie planistyczne	https://www.gov.pl/zagospodarowanieprzestrzenne/app/StrefaPlanistyczna/PL.ZIPPZP.11425/281803-POG/1POG-263SR/20260410T081810
wydzielenie planistyczne	https://www.gov.pl/zagospodarowanieprzestrzenne/app/StrefaPlanistyczna/PL.ZIPPZP.11425/281803-POG/1POG-264SR/20260410T082015

wydzielenie planistyczne	https://www.gov.pl/zagospodarowanieprzestrzenne/app/StrefaPlanistyczna/PL.ZIPPZP.11425/281803-POG/1POG-265SR/20260414T055520
wydzielenie planistyczne	https://www.gov.pl/zagospodarowanieprzestrzenne/app/StrefaPlanistyczna/PL.ZIPPZP.11425/281803-POG/1POG-266SR/20260617T121533
wydzielenie planistyczne	https://www.gov.pl/zagospodarowanieprzestrzenne/app/StrefaPlanistyczna/PL.ZIPPZP.11425/281803-POG/1POG-829SO/20260617T121458
wydzielenie planistyczne	https://www.gov.pl/zagospodarowanieprzestrzenne/app/StrefaPlanistyczna/PL.ZIPPZP.11425/281803-POG/1POG-267SR/20260618T073206
wydzielenie planistyczne	https://www.gov.pl/zagospodarowanieprzestrzenne/app/StrefaPlanistyczna/PL.ZIPPZP.11425/281803-POG/1POG-268SR/20260410T090732
wydzielenie planistyczne	https://www.gov.pl/zagospodarowanieprzestrzenne/app/StrefaPlanistyczna/PL.ZIPPZP.11425/281803-POG/1POG-269SR/20260410T085645
wydzielenie planistyczne	https://www.gov.pl/zagospodarowanieprzestrzenne/app/StrefaPlanistyczna/PL.ZIPPZP.11425/281803-POG/1POG-270SR/20260410T094202
wydzielenie planistyczne	https://www.gov.pl/zagospodarowanieprzestrzenne/app/StrefaPlanistyczna/PL.ZIPPZP.11425/281803-POG/1POG-271SR/20260410T092056
wydzielenie planistyczne	https://www.gov.pl/zagospodarowanieprzestrzenne/app/StrefaPlanistyczna/PL.ZIPPZP.11425/281803-POG/1POG-830SO/20260410T091218
wydzielenie planistyczne	https://www.gov.pl/zagospodarowanieprzestrzenne/app/StrefaPlanistyczna/PL.ZIPPZP.11425/281803-POG/1POG-272SR/20260410T091311
wydzielenie planistyczne	https://www.gov.pl/zagospodarowanieprzestrzenne/app/StrefaPlanistyczna/PL.ZIPPZP.11425/281803-POG/1POG-273SR/20260410T092340
wydzielenie planistyczne	https://www.gov.pl/zagospodarowanieprzestrzenne/app/StrefaPlanistyczna/PL.ZIPPZP.11425/281803-POG/1POG-274SR/20260413T072033
wydzielenie planistyczne	https://www.gov.pl/zagospodarowanieprzestrzenne/app/StrefaPlanistyczna/PL.ZIPPZP.11425/281803-POG/1POG-275SR/20260410T095055
wydzielenie planistyczne	https://www.gov.pl/zagospodarowanieprzestrzenne/app/StrefaPlanistyczna/PL.ZIPPZP.11425/281803-POG/1POG-276SR/20260410T101658
wydzielenie planistyczne	https://www.gov.pl/zagospodarowanieprzestrzenne/app/StrefaPlanistyczna/PL.ZIPPZP.11425/281803-POG/1POG-831SO/20260410T104445
wydzielenie planistyczne	https://www.gov.pl/zagospodarowanieprzestrzenne/app/StrefaPlanistyczna/PL.ZIPPZP.11425/281803-POG/1POG-277SR/20260410T111050
wydzielenie planistyczne	https://www.gov.pl/zagospodarowanieprzestrzenne/app/StrefaPlanistyczna/PL.ZIPPZP.11425/281803-POG/1POG-278SR/20260410T105823

wydzielenie planistyczne	https://www.gov.pl/zagospodarowanieprzestrzenne/app/StrefaPlanistyczna/PL.ZIPPZP.11425/281803-POG/1POG-279SR/20260410T105831
wydzielenie planistyczne	https://www.gov.pl/zagospodarowanieprzestrzenne/app/StrefaPlanistyczna/PL.ZIPPZP.11425/281803-POG/1POG-280SR/20260410T111317
wydzielenie planistyczne	https://www.gov.pl/zagospodarowanieprzestrzenne/app/StrefaPlanistyczna/PL.ZIPPZP.11425/281803-POG/1POG-281SR/20260410T111731
wydzielenie planistyczne	https://www.gov.pl/zagospodarowanieprzestrzenne/app/StrefaPlanistyczna/PL.ZIPPZP.11425/281803-POG/1POG-282SR/20260410T111722
wydzielenie planistyczne	https://www.gov.pl/zagospodarowanieprzestrzenne/app/StrefaPlanistyczna/PL.ZIPPZP.11425/281803-POG/1POG-283SR/20260410T112113
wydzielenie planistyczne	https://www.gov.pl/zagospodarowanieprzestrzenne/app/StrefaPlanistyczna/PL.ZIPPZP.11425/281803-POG/1POG-284SR/20260410T111822
wydzielenie planistyczne	https://www.gov.pl/zagospodarowanieprzestrzenne/app/StrefaPlanistyczna/PL.ZIPPZP.11425/281803-POG/1POG-285SR/20260410T112512
wydzielenie planistyczne	https://www.gov.pl/zagospodarowanieprzestrzenne/app/StrefaPlanistyczna/PL.ZIPPZP.11425/281803-POG/1POG-286SR/20260410T112824
wydzielenie planistyczne	https://www.gov.pl/zagospodarowanieprzestrzenne/app/StrefaPlanistyczna/PL.ZIPPZP.11425/281803-POG/1POG-287SR/20260410T113639
wydzielenie planistyczne	https://www.gov.pl/zagospodarowanieprzestrzenne/app/StrefaPlanistyczna/PL.ZIPPZP.11425/281803-POG/1POG-288SR/20260410T114647
wydzielenie planistyczne	https://www.gov.pl/zagospodarowanieprzestrzenne/app/StrefaPlanistyczna/PL.ZIPPZP.11425/281803-POG/1POG-289SR/20260410T114945
wydzielenie planistyczne	https://www.gov.pl/zagospodarowanieprzestrzenne/app/StrefaPlanistyczna/PL.ZIPPZP.11425/281803-POG/1POG-290SR/20260410T115849
wydzielenie planistyczne	https://www.gov.pl/zagospodarowanieprzestrzenne/app/StrefaPlanistyczna/PL.ZIPPZP.11425/281803-POG/1POG-291SR/20260410T120942
wydzielenie planistyczne	https://www.gov.pl/zagospodarowanieprzestrzenne/app/StrefaPlanistyczna/PL.ZIPPZP.11425/281803-POG/1POG-292SR/20260410T122509
wydzielenie planistyczne	https://www.gov.pl/zagospodarowanieprzestrzenne/app/StrefaPlanistyczna/PL.ZIPPZP.11425/281803-POG/1POG-293SR/20260410T122016
wydzielenie planistyczne	https://www.gov.pl/zagospodarowanieprzestrzenne/app/StrefaPlanistyczna/PL.ZIPPZP.11425/281803-POG/1POG-38SC/20260709T123948
wydzielenie planistyczne	https://www.gov.pl/zagospodarowanieprzestrzenne/app/StrefaPlanistyczna/PL.ZIPPZP.11425/281803-POG/1POG-294SR/20260410T123808

wydzielenie planistyczne	https://www.gov.pl/zagospodarowanieprzestrzenne/app/StrefaPlanistyczna/PL.ZIPPZP.11425/281803-POG/1POG-39SC/20260410T122835
wydzielenie planistyczne	https://www.gov.pl/zagospodarowanieprzestrzenne/app/StrefaPlanistyczna/PL.ZIPPZP.11425/281803-POG/1POG-295SR/20260410T123555
wydzielenie planistyczne	https://www.gov.pl/zagospodarowanieprzestrzenne/app/StrefaPlanistyczna/PL.ZIPPZP.11425/281803-POG/1POG-296SR/20260410T123718
wydzielenie planistyczne	https://www.gov.pl/zagospodarowanieprzestrzenne/app/StrefaPlanistyczna/PL.ZIPPZP.11425/281803-POG/1POG-297SR/20260707T085459
wydzielenie planistyczne	https://www.gov.pl/zagospodarowanieprzestrzenne/app/StrefaPlanistyczna/PL.ZIPPZP.11425/281803-POG/1POG-298SR/20260410T130937
wydzielenie planistyczne	https://www.gov.pl/zagospodarowanieprzestrzenne/app/StrefaPlanistyczna/PL.ZIPPZP.11425/281803-POG/1POG-299SR/20260410T130058
wydzielenie planistyczne	https://www.gov.pl/zagospodarowanieprzestrzenne/app/StrefaPlanistyczna/PL.ZIPPZP.11425/281803-POG/1POG-300SR/20260410T131046
wydzielenie planistyczne	https://www.gov.pl/zagospodarowanieprzestrzenne/app/StrefaPlanistyczna/PL.ZIPPZP.11425/281803-POG/1POG-301SR/20260410T131148
wydzielenie planistyczne	https://www.gov.pl/zagospodarowanieprzestrzenne/app/StrefaPlanistyczna/PL.ZIPPZP.11425/281803-POG/1POG-302SR/20260410T131805
wydzielenie planistyczne	https://www.gov.pl/zagospodarowanieprzestrzenne/app/StrefaPlanistyczna/PL.ZIPPZP.11425/281803-POG/1POG-303SR/20260410T131402
wydzielenie planistyczne	https://www.gov.pl/zagospodarowanieprzestrzenne/app/StrefaPlanistyczna/PL.ZIPPZP.11425/281803-POG/1POG-304SR/20260410T131756
wydzielenie planistyczne	https://www.gov.pl/zagospodarowanieprzestrzenne/app/StrefaPlanistyczna/PL.ZIPPZP.11425/281803-POG/1POG-305SR/20260410T132013
wydzielenie planistyczne	https://www.gov.pl/zagospodarowanieprzestrzenne/app/StrefaPlanistyczna/PL.ZIPPZP.11425/281803-POG/1POG-306SR/20260410T132446
wydzielenie planistyczne	https://www.gov.pl/zagospodarowanieprzestrzenne/app/StrefaPlanistyczna/PL.ZIPPZP.11425/281803-POG/1POG-307SR/20260410T132548
wydzielenie planistyczne	https://www.gov.pl/zagospodarowanieprzestrzenne/app/StrefaPlanistyczna/PL.ZIPPZP.11425/281803-POG/1POG-308SR/20260410T132700
wydzielenie planistyczne	https://www.gov.pl/zagospodarowanieprzestrzenne/app/StrefaPlanistyczna/PL.ZIPPZP.11425/281803-POG/1POG-309SR/20260707T085757
wydzielenie planistyczne	https://www.gov.pl/zagospodarowanieprzestrzenne/app/StrefaPlanistyczna/PL.ZIPPZP.11425/281803-POG/1POG-832SO/20260410T133101

wydzielenie planistyczne	https://www.gov.pl/zagospodarowanieprzestrzenne/app/StrefaPlanistyczna/PL.ZIPPZP.11425/281803-POG/1POG-833SO/20260413T075826
wydzielenie planistyczne	https://www.gov.pl/zagospodarowanieprzestrzenne/app/StrefaPlanistyczna/PL.ZIPPZP.11425/281803-POG/1POG-411SZ/20260413T075826
wydzielenie planistyczne	https://www.gov.pl/zagospodarowanieprzestrzenne/app/StrefaPlanistyczna/PL.ZIPPZP.11425/281803-POG/1POG-310SR/20260413T071217
wydzielenie planistyczne	https://www.gov.pl/zagospodarowanieprzestrzenne/app/StrefaPlanistyczna/PL.ZIPPZP.11425/281803-POG/1POG-311SR/20260413T054623
wydzielenie planistyczne	https://www.gov.pl/zagospodarowanieprzestrzenne/app/StrefaPlanistyczna/PL.ZIPPZP.11425/281803-POG/1POG-312SR/20260414T055608
wydzielenie planistyczne	https://www.gov.pl/zagospodarowanieprzestrzenne/app/StrefaPlanistyczna/PL.ZIPPZP.11425/281803-POG/1POG-313SR/20260409T061255
wydzielenie planistyczne	https://www.gov.pl/zagospodarowanieprzestrzenne/app/StrefaPlanistyczna/PL.ZIPPZP.11425/281803-POG/1POG-314SR/20260413T062539
wydzielenie planistyczne	https://www.gov.pl/zagospodarowanieprzestrzenne/app/StrefaPlanistyczna/PL.ZIPPZP.11425/281803-POG/1POG-40SC/20260611T093211
wydzielenie planistyczne	https://www.gov.pl/zagospodarowanieprzestrzenne/app/StrefaPlanistyczna/PL.ZIPPZP.11425/281803-POG/1POG-315SR/20260413T064151
wydzielenie planistyczne	https://www.gov.pl/zagospodarowanieprzestrzenne/app/StrefaPlanistyczna/PL.ZIPPZP.11425/281803-POG/1POG-316SR/20260413T064429
wydzielenie planistyczne	https://www.gov.pl/zagospodarowanieprzestrzenne/app/StrefaPlanistyczna/PL.ZIPPZP.11425/281803-POG/1POG-317SR/20260615T072740
wydzielenie planistyczne	https://www.gov.pl/zagospodarowanieprzestrzenne/app/StrefaPlanistyczna/PL.ZIPPZP.11425/281803-POG/1POG-318SR/20260413T064521
wydzielenie planistyczne	https://www.gov.pl/zagospodarowanieprzestrzenne/app/StrefaPlanistyczna/PL.ZIPPZP.11425/281803-POG/1POG-319SR/20260413T064600
wydzielenie planistyczne	https://www.gov.pl/zagospodarowanieprzestrzenne/app/StrefaPlanistyczna/PL.ZIPPZP.11425/281803-POG/1POG-320SR/20260409T113810
wydzielenie planistyczne	https://www.gov.pl/zagospodarowanieprzestrzenne/app/StrefaPlanistyczna/PL.ZIPPZP.11425/281803-POG/1POG-321SR/20260707T093419
wydzielenie planistyczne	https://www.gov.pl/zagospodarowanieprzestrzenne/app/StrefaPlanistyczna/PL.ZIPPZP.11425/281803-POG/1POG-322SR/20260413T070319
wydzielenie planistyczne	https://www.gov.pl/zagospodarowanieprzestrzenne/app/StrefaPlanistyczna/PL.ZIPPZP.11425/281803-POG/1POG-323SR/20260413T065817

wydzielenie planistyczne	https://www.gov.pl/zagospodarowanieprzestrzenne/app/StrefaPlanistyczna/PL.ZIPPZP.11425/281803-POG/1POG-324SR/20260413T065950
wydzielenie planistyczne	https://www.gov.pl/zagospodarowanieprzestrzenne/app/StrefaPlanistyczna/PL.ZIPPZP.11425/281803-POG/1POG-325SR/20260615T072727
wydzielenie planistyczne	https://www.gov.pl/zagospodarowanieprzestrzenne/app/StrefaPlanistyczna/PL.ZIPPZP.11425/281803-POG/1POG-326SR/20260413T070338
wydzielenie planistyczne	https://www.gov.pl/zagospodarowanieprzestrzenne/app/StrefaPlanistyczna/PL.ZIPPZP.11425/281803-POG/1POG-327SR/20260409T121611
wydzielenie planistyczne	https://www.gov.pl/zagospodarowanieprzestrzenne/app/StrefaPlanistyczna/PL.ZIPPZP.11425/281803-POG/1POG-834SO/20260313T114633
wydzielenie planistyczne	https://www.gov.pl/zagospodarowanieprzestrzenne/app/StrefaPlanistyczna/PL.ZIPPZP.11425/281803-POG/1POG-328SR/20260413T070853
wydzielenie planistyczne	https://www.gov.pl/zagospodarowanieprzestrzenne/app/StrefaPlanistyczna/PL.ZIPPZP.11425/281803-POG/1POG-329SR/20260413T070747
wydzielenie planistyczne	https://www.gov.pl/zagospodarowanieprzestrzenne/app/StrefaPlanistyczna/PL.ZIPPZP.11425/281803-POG/1POG-330SR/20260413T071423
wydzielenie planistyczne	https://www.gov.pl/zagospodarowanieprzestrzenne/app/StrefaPlanistyczna/PL.ZIPPZP.11425/281803-POG/1POG-331SR/20260414T055742
wydzielenie planistyczne	https://www.gov.pl/zagospodarowanieprzestrzenne/app/StrefaPlanistyczna/PL.ZIPPZP.11425/281803-POG/1POG-332SR/20260413T071655
wydzielenie planistyczne	https://www.gov.pl/zagospodarowanieprzestrzenne/app/StrefaPlanistyczna/PL.ZIPPZP.11425/281803-POG/1POG-835SO/20260707T092746
wydzielenie planistyczne	https://www.gov.pl/zagospodarowanieprzestrzenne/app/StrefaPlanistyczna/PL.ZIPPZP.11425/281803-POG/1POG-41SC/20260611T063713
wydzielenie planistyczne	https://www.gov.pl/zagospodarowanieprzestrzenne/app/StrefaPlanistyczna/PL.ZIPPZP.11425/281803-POG/1POG-42SC/20260615T080127
wydzielenie planistyczne	https://www.gov.pl/zagospodarowanieprzestrzenne/app/StrefaPlanistyczna/PL.ZIPPZP.11425/281803-POG/1POG-836SO/20260618T065827
wydzielenie planistyczne	https://www.gov.pl/zagospodarowanieprzestrzenne/app/StrefaPlanistyczna/PL.ZIPPZP.11425/281803-POG/1POG-837SO/20260413T094907
wydzielenie planistyczne	https://www.gov.pl/zagospodarowanieprzestrzenne/app/StrefaPlanistyczna/PL.ZIPPZP.11425/281803-POG/1POG-349SJ/20260611T120905
wydzielenie planistyczne	https://www.gov.pl/zagospodarowanieprzestrzenne/app/StrefaPlanistyczna/PL.ZIPPZP.11425/281803-POG/1POG-350SJ/20260216T072524

wydzielenie planistyczne	https://www.gov.pl/zagospodarowanieprzestrzenne/app/StrefaPlanistyczna/PL.ZIPPZP.11425/281803-POG/1POG-52SN/20260216T075148
wydzielenie planistyczne	https://www.gov.pl/zagospodarowanieprzestrzenne/app/StrefaPlanistyczna/PL.ZIPPZP.11425/281803-POG/1POG-351SJ/20260225T132355
wydzielenie planistyczne	https://www.gov.pl/zagospodarowanieprzestrzenne/app/StrefaPlanistyczna/PL.ZIPPZP.11425/281803-POG/1POG-838SO/20260312T085408
wydzielenie planistyczne	https://www.gov.pl/zagospodarowanieprzestrzenne/app/StrefaPlanistyczna/PL.ZIPPZP.11425/281803-POG/1POG-352SJ/20260402T124951
wydzielenie planistyczne	https://www.gov.pl/zagospodarowanieprzestrzenne/app/StrefaPlanistyczna/PL.ZIPPZP.11425/281803-POG/1POG-839SO/20260904T100831
wydzielenie planistyczne	https://www.gov.pl/zagospodarowanieprzestrzenne/app/StrefaPlanistyczna/PL.ZIPPZP.11425/281803-POG/1POG-353SJ/20260414T105959
wydzielenie planistyczne	https://www.gov.pl/zagospodarowanieprzestrzenne/app/StrefaPlanistyczna/PL.ZIPPZP.11425/281803-POG/1POG-42SP/20260416T095703
wydzielenie planistyczne	https://www.gov.pl/zagospodarowanieprzestrzenne/app/StrefaPlanistyczna/PL.ZIPPZP.11425/281803-POG/1POG-354SJ/20260414T110115
wydzielenie planistyczne	https://www.gov.pl/zagospodarowanieprzestrzenne/app/StrefaPlanistyczna/PL.ZIPPZP.11425/281803-POG/1POG-92SU/20260416T095840
wydzielenie planistyczne	https://www.gov.pl/zagospodarowanieprzestrzenne/app/StrefaPlanistyczna/PL.ZIPPZP.11425/281803-POG/1POG-43SC/20260611T063834
wydzielenie planistyczne	https://www.gov.pl/zagospodarowanieprzestrzenne/app/StrefaPlanistyczna/PL.ZIPPZP.11425/281803-POG/1POG-840SO/20260312T085408
wydzielenie planistyczne	https://www.gov.pl/zagospodarowanieprzestrzenne/app/StrefaPlanistyczna/PL.ZIPPZP.11425/281803-POG/1POG-841SO/20260611T120120
wydzielenie planistyczne	https://www.gov.pl/zagospodarowanieprzestrzenne/app/StrefaPlanistyczna/PL.ZIPPZP.11425/281803-POG/1POG-93SU/20260610T131123
wydzielenie planistyczne	https://www.gov.pl/zagospodarowanieprzestrzenne/app/StrefaPlanistyczna/PL.ZIPPZP.11425/281803-POG/1POG-94SU/20250206T120106
wydzielenie planistyczne	https://www.gov.pl/zagospodarowanieprzestrzenne/app/StrefaPlanistyczna/PL.ZIPPZP.11425/281803-POG/1POG-95SU/20250206T120106
wydzielenie planistyczne	https://www.gov.pl/zagospodarowanieprzestrzenne/app/StrefaPlanistyczna/PL.ZIPPZP.11425/281803-POG/1POG-44SC/20260611T130123
wydzielenie planistyczne	https://www.gov.pl/zagospodarowanieprzestrzenne/app/StrefaPlanistyczna/PL.ZIPPZP.11425/281803-POG/1POG-96SU/20250327T135946

wydzielenie planistyczne	https://www.gov.pl/zagospodarowanieprzestrzenne/app/StrefaPlanistyczna/PL.ZIPPZP.11425/281803-POG/1POG-842SO/20260611T060935
wydzielenie planistyczne	https://www.gov.pl/zagospodarowanieprzestrzenne/app/StrefaPlanistyczna/PL.ZIPPZP.11425/281803-POG/1POG-843SO/20260611T061200
wydzielenie planistyczne	https://www.gov.pl/zagospodarowanieprzestrzenne/app/StrefaPlanistyczna/PL.ZIPPZP.11425/281803-POG/1POG-844SO/20260615T125451
wydzielenie planistyczne	https://www.gov.pl/zagospodarowanieprzestrzenne/app/StrefaPlanistyczna/PL.ZIPPZP.11425/281803-POG/1POG-845SO/20260611T061341
wydzielenie planistyczne	https://www.gov.pl/zagospodarowanieprzestrzenne/app/StrefaPlanistyczna/PL.ZIPPZP.11425/281803-POG/1POG-846SO/20260611T061440
wydzielenie planistyczne	https://www.gov.pl/zagospodarowanieprzestrzenne/app/StrefaPlanistyczna/PL.ZIPPZP.11425/281803-POG/1POG-45SC/20260611T063613
wydzielenie planistyczne	https://www.gov.pl/zagospodarowanieprzestrzenne/app/StrefaPlanistyczna/PL.ZIPPZP.11425/281803-POG/1POG-46SC/20260611T064506
wydzielenie planistyczne	https://www.gov.pl/zagospodarowanieprzestrzenne/app/StrefaPlanistyczna/PL.ZIPPZP.11425/281803-POG/1POG-47SC/20260611T100620
wydzielenie planistyczne	https://www.gov.pl/zagospodarowanieprzestrzenne/app/StrefaPlanistyczna/PL.ZIPPZP.11425/281803-POG/1POG-48SC/20260611T064103
wydzielenie planistyczne	https://www.gov.pl/zagospodarowanieprzestrzenne/app/StrefaPlanistyczna/PL.ZIPPZP.11425/281803-POG/1POG-49SC/20260611T081613
wydzielenie planistyczne	https://www.gov.pl/zagospodarowanieprzestrzenne/app/StrefaPlanistyczna/PL.ZIPPZP.11425/281803-POG/1POG-847SO/20260611T064345
wydzielenie planistyczne	https://www.gov.pl/zagospodarowanieprzestrzenne/app/StrefaPlanistyczna/PL.ZIPPZP.11425/281803-POG/1POG-50SC/20260611T064421
wydzielenie planistyczne	https://www.gov.pl/zagospodarowanieprzestrzenne/app/StrefaPlanistyczna/PL.ZIPPZP.11425/281803-POG/1POG-51SC/20260611T082905
wydzielenie planistyczne	https://www.gov.pl/zagospodarowanieprzestrzenne/app/StrefaPlanistyczna/PL.ZIPPZP.11425/281803-POG/1POG-52SC/20260611T064732
wydzielenie planistyczne	https://www.gov.pl/zagospodarowanieprzestrzenne/app/StrefaPlanistyczna/PL.ZIPPZP.11425/281803-POG/1POG-53SC/20260618T072632
wydzielenie planistyczne	https://www.gov.pl/zagospodarowanieprzestrzenne/app/StrefaPlanistyczna/PL.ZIPPZP.11425/281803-POG/1POG-54SC/20260611T065113
wydzielenie planistyczne	https://www.gov.pl/zagospodarowanieprzestrzenne/app/StrefaPlanistyczna/PL.ZIPPZP.11425/281803-POG/1POG-848SO/20260312T085408

wydzielenie planistyczne	https://www.gov.pl/zagospodarowanieprzestrzenne/app/StrefaPlanistyczna/PL.ZIPPZP.11425/281803-POG/1POG-55SC/20260611T082829
wydzielenie planistyczne	https://www.gov.pl/zagospodarowanieprzestrzenne/app/StrefaPlanistyczna/PL.ZIPPZP.11425/281803-POG/1POG-56SC/20260611T082222
wydzielenie planistyczne	https://www.gov.pl/zagospodarowanieprzestrzenne/app/StrefaPlanistyczna/PL.ZIPPZP.11425/281803-POG/1POG-57SC/20260611T082052
wydzielenie planistyczne	https://www.gov.pl/zagospodarowanieprzestrzenne/app/StrefaPlanistyczna/PL.ZIPPZP.11425/281803-POG/1POG-58SC/20260611T082646
wydzielenie planistyczne	https://www.gov.pl/zagospodarowanieprzestrzenne/app/StrefaPlanistyczna/PL.ZIPPZP.11425/281803-POG/1POG-59SC/20260611T082540
wydzielenie planistyczne	https://www.gov.pl/zagospodarowanieprzestrzenne/app/StrefaPlanistyczna/PL.ZIPPZP.11425/281803-POG/1POG-849SO/20260616T074804
wydzielenie planistyczne	https://www.gov.pl/zagospodarowanieprzestrzenne/app/StrefaPlanistyczna/PL.ZIPPZP.11425/281803-POG/1POG-60SC/20260611T093342
wydzielenie planistyczne	https://www.gov.pl/zagospodarowanieprzestrzenne/app/StrefaPlanistyczna/PL.ZIPPZP.11425/281803-POG/1POG-61SC/20260611T082746
wydzielenie planistyczne	https://www.gov.pl/zagospodarowanieprzestrzenne/app/StrefaPlanistyczna/PL.ZIPPZP.11425/281803-POG/1POG-62SC/20260611T083233
wydzielenie planistyczne	https://www.gov.pl/zagospodarowanieprzestrzenne/app/StrefaPlanistyczna/PL.ZIPPZP.11425/281803-POG/1POG-63SC/20260611T094612
wydzielenie planistyczne	https://www.gov.pl/zagospodarowanieprzestrzenne/app/StrefaPlanistyczna/PL.ZIPPZP.11425/281803-POG/1POG-64SC/20260611T083722
wydzielenie planistyczne	https://www.gov.pl/zagospodarowanieprzestrzenne/app/StrefaPlanistyczna/PL.ZIPPZP.11425/281803-POG/1POG-65SC/20260611T085316
wydzielenie planistyczne	https://www.gov.pl/zagospodarowanieprzestrzenne/app/StrefaPlanistyczna/PL.ZIPPZP.11425/281803-POG/1POG-66SC/20260611T092328
wydzielenie planistyczne	https://www.gov.pl/zagospodarowanieprzestrzenne/app/StrefaPlanistyczna/PL.ZIPPZP.11425/281803-POG/1POG-67SC/20260611T100648
wydzielenie planistyczne	https://www.gov.pl/zagospodarowanieprzestrzenne/app/StrefaPlanistyczna/PL.ZIPPZP.11425/281803-POG/1POG-850SO/20260904T101731
wydzielenie planistyczne	https://www.gov.pl/zagospodarowanieprzestrzenne/app/StrefaPlanistyczna/PL.ZIPPZP.11425/281803-POG/1POG-68SC/20260611T093654
wydzielenie planistyczne	https://www.gov.pl/zagospodarowanieprzestrzenne/app/StrefaPlanistyczna/PL.ZIPPZP.11425/281803-POG/1POG-69SC/20260611T092634

wydzielenie planistyczne	https://www.gov.pl/zagospodarowanieprzestrzenne/app/StrefaPlanistyczna/PL.ZIPPZP.11425/281803-POG/1POG-70SC/20260611T093304
wydzielenie planistyczne	https://www.gov.pl/zagospodarowanieprzestrzenne/app/StrefaPlanistyczna/PL.ZIPPZP.11425/281803-POG/1POG-851SO/20260611T122708
wydzielenie planistyczne	https://www.gov.pl/zagospodarowanieprzestrzenne/app/StrefaPlanistyczna/PL.ZIPPZP.11425/281803-POG/1POG-30SW/20260611T112908
wydzielenie planistyczne	https://www.gov.pl/zagospodarowanieprzestrzenne/app/StrefaPlanistyczna/PL.ZIPPZP.11425/281803-POG/1POG-31SW/20260611T113243
wydzielenie planistyczne	https://www.gov.pl/zagospodarowanieprzestrzenne/app/StrefaPlanistyczna/PL.ZIPPZP.11425/281803-POG/1POG-15SI/20260611T113353
wydzielenie planistyczne	https://www.gov.pl/zagospodarowanieprzestrzenne/app/StrefaPlanistyczna/PL.ZIPPZP.11425/281803-POG/1POG-852SO/20260618T075033
wydzielenie planistyczne	https://www.gov.pl/zagospodarowanieprzestrzenne/app/StrefaPlanistyczna/PL.ZIPPZP.11425/281803-POG/1POG-853SO/20260618T075030
wydzielenie planistyczne	https://www.gov.pl/zagospodarowanieprzestrzenne/app/StrefaPlanistyczna/PL.ZIPPZP.11425/281803-POG/1POG-854SO/20260611T120206
wydzielenie planistyczne	https://www.gov.pl/zagospodarowanieprzestrzenne/app/StrefaPlanistyczna/PL.ZIPPZP.11425/281803-POG/1POG-855SO/20260618T080326
wydzielenie planistyczne	https://www.gov.pl/zagospodarowanieprzestrzenne/app/StrefaPlanistyczna/PL.ZIPPZP.11425/281803-POG/1POG-53SN/20260618T074149
wydzielenie planistyczne	https://www.gov.pl/zagospodarowanieprzestrzenne/app/StrefaPlanistyczna/PL.ZIPPZP.11425/281803-POG/1POG-333SR/20260618T113006
wydzielenie planistyczne	https://www.gov.pl/zagospodarowanieprzestrzenne/app/StrefaPlanistyczna/PL.ZIPPZP.11425/281803-POG/1POG-54SN/20260615T062515
wydzielenie planistyczne	https://www.gov.pl/zagospodarowanieprzestrzenne/app/StrefaPlanistyczna/PL.ZIPPZP.11425/281803-POG/1POG-97SU/20260924T070717
wydzielenie planistyczne	https://www.gov.pl/zagospodarowanieprzestrzenne/app/StrefaPlanistyczna/PL.ZIPPZP.11425/281803-POG/1POG-55SN/20260618T071919
wydzielenie planistyczne	https://www.gov.pl/zagospodarowanieprzestrzenne/app/StrefaPlanistyczna/PL.ZIPPZP.11425/281803-POG/1POG-16SI/20260618T113227
wydzielenie planistyczne	https://www.gov.pl/zagospodarowanieprzestrzenne/app/StrefaPlanistyczna/PL.ZIPPZP.11425/281803-POG/1POG-71SC/20260413T091717
wydzielenie planistyczne	https://www.gov.pl/zagospodarowanieprzestrzenne/app/StrefaPlanistyczna/PL.ZIPPZP.11425/281803-POG/1POG-98SU/20260710T065014

wydzielenie planistyczne	https://www.gov.pl/zagospodarowanieprzestrzenne/app/StrefaPlanistyczna/PL.ZIPPZP.11425/281803-POG/1POG-32SW/20260616T073456
wydzielenie planistyczne	https://www.gov.pl/zagospodarowanieprzestrzenne/app/StrefaPlanistyczna/PL.ZIPPZP.11425/281803-POG/1POG-99SU/20250206T120106
wydzielenie planistyczne	https://www.gov.pl/zagospodarowanieprzestrzenne/app/StrefaPlanistyczna/PL.ZIPPZP.11425/281803-POG/1POG-33SW/20260612T075624
wydzielenie planistyczne	https://www.gov.pl/zagospodarowanieprzestrzenne/app/StrefaPlanistyczna/PL.ZIPPZP.11425/281803-POG/1POG-17SI/20260618T072924
wydzielenie planistyczne	https://www.gov.pl/zagospodarowanieprzestrzenne/app/StrefaPlanistyczna/PL.ZIPPZP.11425/281803-POG/1POG-856SO/20260611T122627
wydzielenie planistyczne	https://www.gov.pl/zagospodarowanieprzestrzenne/app/StrefaPlanistyczna/PL.ZIPPZP.11425/281803-POG/1POG-857SO/20260612T104055
wydzielenie planistyczne	https://www.gov.pl/zagospodarowanieprzestrzenne/app/StrefaPlanistyczna/PL.ZIPPZP.11425/281803-POG/1POG-18SI/20260618T093716
wydzielenie planistyczne	https://www.gov.pl/zagospodarowanieprzestrzenne/app/StrefaPlanistyczna/PL.ZIPPZP.11425/281803-POG/1POG-412SZ/20260709T094058
wydzielenie planistyczne	https://www.gov.pl/zagospodarowanieprzestrzenne/app/StrefaPlanistyczna/PL.ZIPPZP.11425/281803-POG/1POG-355SJ/20260311T095419
wydzielenie planistyczne	https://www.gov.pl/zagospodarowanieprzestrzenne/app/StrefaPlanistyczna/PL.ZIPPZP.11425/281803-POG/1POG-413SZ/20260409T100734
wydzielenie planistyczne	https://www.gov.pl/zagospodarowanieprzestrzenne/app/StrefaPlanistyczna/PL.ZIPPZP.11425/281803-POG/1POG-334SR/20260409T073644
wydzielenie planistyczne	https://www.gov.pl/zagospodarowanieprzestrzenne/app/StrefaPlanistyczna/PL.ZIPPZP.11425/281803-POG/1POG-335SR/20260409T073644
wydzielenie planistyczne	https://www.gov.pl/zagospodarowanieprzestrzenne/app/StrefaPlanistyczna/PL.ZIPPZP.11425/281803-POG/1POG-414SZ/20260615T073241
wydzielenie planistyczne	https://www.gov.pl/zagospodarowanieprzestrzenne/app/StrefaPlanistyczna/PL.ZIPPZP.11425/281803-POG/1POG-858SO/20260616T060546
wydzielenie planistyczne	https://www.gov.pl/zagospodarowanieprzestrzenne/app/StrefaPlanistyczna/PL.ZIPPZP.11425/281803-POG/1POG-56SN/20260615T080148
wydzielenie planistyczne	https://www.gov.pl/zagospodarowanieprzestrzenne/app/StrefaPlanistyczna/PL.ZIPPZP.11425/281803-POG/1POG-336SR/20260618T074812
wydzielenie planistyczne	https://www.gov.pl/zagospodarowanieprzestrzenne/app/StrefaPlanistyczna/PL.ZIPPZP.11425/281803-POG/1POG-337SR/20260615T081345

wydzielenie planistyczne	https://www.gov.pl/zagospodarowanieprzestrzenne/app/StrefaPlanistyczna/PL.ZIPPZP.11425/281803-POG/1POG-43SP/20260615T080433
wydzielenie planistyczne	https://www.gov.pl/zagospodarowanieprzestrzenne/app/StrefaPlanistyczna/PL.ZIPPZP.11425/281803-POG/1POG-859SO/20260615T082034
wydzielenie planistyczne	https://www.gov.pl/zagospodarowanieprzestrzenne/app/StrefaPlanistyczna/PL.ZIPPZP.11425/281803-POG/1POG-415SZ/20260311T103221
wydzielenie planistyczne	https://www.gov.pl/zagospodarowanieprzestrzenne/app/StrefaPlanistyczna/PL.ZIPPZP.11425/281803-POG/1POG-72SC/20260710T063837
wydzielenie planistyczne	https://www.gov.pl/zagospodarowanieprzestrzenne/app/StrefaPlanistyczna/PL.ZIPPZP.11425/281803-POG/1POG-416SZ/20260312T102307
wydzielenie planistyczne	https://www.gov.pl/zagospodarowanieprzestrzenne/app/StrefaPlanistyczna/PL.ZIPPZP.11425/281803-POG/1POG-417SZ/20250311T084532
wydzielenie planistyczne	https://www.gov.pl/zagospodarowanieprzestrzenne/app/StrefaPlanistyczna/PL.ZIPPZP.11425/281803-POG/1POG-338SR/20260408T113058
wydzielenie planistyczne	https://www.gov.pl/zagospodarowanieprzestrzenne/app/StrefaPlanistyczna/PL.ZIPPZP.11425/281803-POG/1POG-100SU/20260615T103745
wydzielenie planistyczne	https://www.gov.pl/zagospodarowanieprzestrzenne/app/StrefaPlanistyczna/PL.ZIPPZP.11425/281803-POG/1POG-101SU/20260615T104034
wydzielenie planistyczne	https://www.gov.pl/zagospodarowanieprzestrzenne/app/StrefaPlanistyczna/PL.ZIPPZP.11425/281803-POG/1POG-57SN/20260615T110517
wydzielenie planistyczne	https://www.gov.pl/zagospodarowanieprzestrzenne/app/StrefaPlanistyczna/PL.ZIPPZP.11425/281803-POG/1POG-58SN/20260618T075636
wydzielenie planistyczne	https://www.gov.pl/zagospodarowanieprzestrzenne/app/StrefaPlanistyczna/PL.ZIPPZP.11425/281803-POG/1POG-59SN/20260615T110635
wydzielenie planistyczne	https://www.gov.pl/zagospodarowanieprzestrzenne/app/StrefaPlanistyczna/PL.ZIPPZP.11425/281803-POG/1POG-60SN/20260618T065904
wydzielenie planistyczne	https://www.gov.pl/zagospodarowanieprzestrzenne/app/StrefaPlanistyczna/PL.ZIPPZP.11425/281803-POG/1POG-61SN/20260618T075549
wydzielenie planistyczne	https://www.gov.pl/zagospodarowanieprzestrzenne/app/StrefaPlanistyczna/PL.ZIPPZP.11425/281803-POG/1POG-62SN/20260212T134619
wydzielenie planistyczne	https://www.gov.pl/zagospodarowanieprzestrzenne/app/StrefaPlanistyczna/PL.ZIPPZP.11425/281803-POG/1POG-63SN/20260615T104823
wydzielenie planistyczne	https://www.gov.pl/zagospodarowanieprzestrzenne/app/StrefaPlanistyczna/PL.ZIPPZP.11425/281803-POG/1POG-64SN/20260615T112344

wydzielenie planistyczne	https://www.gov.pl/zagospodarowanieprzestrzenne/app/StrefaPlanistyczna/PL.ZIPPZP.11425/281803-POG/1POG-860SO/20260312T085408
wydzielenie planistyczne	https://www.gov.pl/zagospodarowanieprzestrzenne/app/StrefaPlanistyczna/PL.ZIPPZP.11425/281803-POG/1POG-861SO/20260616T055322
wydzielenie planistyczne	https://www.gov.pl/zagospodarowanieprzestrzenne/app/StrefaPlanistyczna/PL.ZIPPZP.11425/281803-POG/1POG-862SO/20260313T132459
wydzielenie planistyczne	https://www.gov.pl/zagospodarowanieprzestrzenne/app/StrefaPlanistyczna/PL.ZIPPZP.11425/281803-POG/1POG-339SR/20260616T060351
wydzielenie planistyczne	https://www.gov.pl/zagospodarowanieprzestrzenne/app/StrefaPlanistyczna/PL.ZIPPZP.11425/281803-POG/1POG-44SP/20260402T091947
wydzielenie planistyczne	https://www.gov.pl/zagospodarowanieprzestrzenne/app/StrefaPlanistyczna/PL.ZIPPZP.11425/281803-POG/1POG-102SU/20260616T073104
wydzielenie planistyczne	https://www.gov.pl/zagospodarowanieprzestrzenne/app/StrefaPlanistyczna/PL.ZIPPZP.11425/281803-POG/1POG-356SJ/20260904T061328
wydzielenie planistyczne	https://www.gov.pl/zagospodarowanieprzestrzenne/app/StrefaPlanistyczna/PL.ZIPPZP.11425/281803-POG/1POG-34SW/20250206T120106
wydzielenie planistyczne	https://www.gov.pl/zagospodarowanieprzestrzenne/app/StrefaPlanistyczna/PL.ZIPPZP.11425/281803-POG/1POG-35SW/20250206T120106
wydzielenie planistyczne	https://www.gov.pl/zagospodarowanieprzestrzenne/app/StrefaPlanistyczna/PL.ZIPPZP.11425/281803-POG/1POG-103SU/20260402T080847
wydzielenie planistyczne	https://www.gov.pl/zagospodarowanieprzestrzenne/app/StrefaPlanistyczna/PL.ZIPPZP.11425/281803-POG/1POG-104SU/20260402T080847
wydzielenie planistyczne	https://www.gov.pl/zagospodarowanieprzestrzenne/app/StrefaPlanistyczna/PL.ZIPPZP.11425/281803-POG/1POG-2SK/20260618T073030
wydzielenie planistyczne	https://www.gov.pl/zagospodarowanieprzestrzenne/app/StrefaPlanistyczna/PL.ZIPPZP.11425/281803-POG/1POG-105SU/20260611T055731
wydzielenie planistyczne	https://www.gov.pl/zagospodarowanieprzestrzenne/app/StrefaPlanistyczna/PL.ZIPPZP.11425/281803-POG/1POG-106SU/20260611T055740
wydzielenie planistyczne	https://www.gov.pl/zagospodarowanieprzestrzenne/app/StrefaPlanistyczna/PL.ZIPPZP.11425/281803-POG/1POG-36SW/20260616T073701
wydzielenie planistyczne	https://www.gov.pl/zagospodarowanieprzestrzenne/app/StrefaPlanistyczna/PL.ZIPPZP.11425/281803-POG/1POG-37SW/20260616T073716
wydzielenie planistyczne	https://www.gov.pl/zagospodarowanieprzestrzenne/app/StrefaPlanistyczna/PL.ZIPPZP.11425/281803-POG/1POG-38SW/20260611T130123

wydzielenie planistyczne	https://www.gov.pl/zagospodarowanieprzestrzenne/app/StrefaPlanistyczna/PL.ZIPPZP.11425/281803-POG/1POG-3SK/20260904T100831
wydzielenie planistyczne	https://www.gov.pl/zagospodarowanieprzestrzenne/app/StrefaPlanistyczna/PL.ZIPPZP.11425/281803-POG/1POG-357SJ/20260616T073758
wydzielenie planistyczne	https://www.gov.pl/zagospodarowanieprzestrzenne/app/StrefaPlanistyczna/PL.ZIPPZP.11425/281803-POG/1POG-358SJ/20260616T073758
wydzielenie planistyczne	https://www.gov.pl/zagospodarowanieprzestrzenne/app/StrefaPlanistyczna/PL.ZIPPZP.11425/281803-POG/1POG-863SO/20260402T075826
wydzielenie planistyczne	https://www.gov.pl/zagospodarowanieprzestrzenne/app/StrefaPlanistyczna/PL.ZIPPZP.11425/281803-POG/1POG-864SO/20260929T083246
wydzielenie planistyczne	https://www.gov.pl/zagospodarowanieprzestrzenne/app/StrefaPlanistyczna/PL.ZIPPZP.11425/281803-POG/1POG-359SJ/20250311T084328
wydzielenie planistyczne	https://www.gov.pl/zagospodarowanieprzestrzenne/app/StrefaPlanistyczna/PL.ZIPPZP.11425/281803-POG/1POG-107SU/20250206T120106
wydzielenie planistyczne	https://www.gov.pl/zagospodarowanieprzestrzenne/app/StrefaPlanistyczna/PL.ZIPPZP.11425/281803-POG/1POG-108SU/20260616T073905
wydzielenie planistyczne	https://www.gov.pl/zagospodarowanieprzestrzenne/app/StrefaPlanistyczna/PL.ZIPPZP.11425/281803-POG/1POG-360SJ/20260617T062325
wydzielenie planistyczne	https://www.gov.pl/zagospodarowanieprzestrzenne/app/StrefaPlanistyczna/PL.ZIPPZP.11425/281803-POG/1POG-865SO/20260416T093449
wydzielenie planistyczne	https://www.gov.pl/zagospodarowanieprzestrzenne/app/StrefaPlanistyczna/PL.ZIPPZP.11425/281803-POG/1POG-866SO/20260616T074025
wydzielenie planistyczne	https://www.gov.pl/zagospodarowanieprzestrzenne/app/StrefaPlanistyczna/PL.ZIPPZP.11425/281803-POG/1POG-867SO/20260616T074025
wydzielenie planistyczne	https://www.gov.pl/zagospodarowanieprzestrzenne/app/StrefaPlanistyczna/PL.ZIPPZP.11425/281803-POG/1POG-361SJ/20260616T074638
wydzielenie planistyczne	https://www.gov.pl/zagospodarowanieprzestrzenne/app/StrefaPlanistyczna/PL.ZIPPZP.11425/281803-POG/1POG-109SU/20260209T123941
wydzielenie planistyczne	https://www.gov.pl/zagospodarowanieprzestrzenne/app/StrefaPlanistyczna/PL.ZIPPZP.11425/281803-POG/1POG-362SJ/20260901T131056
wydzielenie planistyczne	https://www.gov.pl/zagospodarowanieprzestrzenne/app/StrefaPlanistyczna/PL.ZIPPZP.11425/281803-POG/1POG-110SU/20260907T084406
wydzielenie planistyczne	https://www.gov.pl/zagospodarowanieprzestrzenne/app/StrefaPlanistyczna/PL.ZIPPZP.11425/281803-POG/1POG-73SC/20260710T063614

wydzielenie planistyczne	https://www.gov.pl/zagospodarowanieprzestrzenne/app/StrefaPlanistyczna/PL.ZIPPZP.11425/281803-POG/1POG-4SK/20260710T070849
wydzielenie planistyczne	https://www.gov.pl/zagospodarowanieprzestrzenne/app/StrefaPlanistyczna/PL.ZIPPZP.11425/281803-POG/1POG-868SO/20260618T070358
wydzielenie planistyczne	https://www.gov.pl/zagospodarowanieprzestrzenne/app/StrefaPlanistyczna/PL.ZIPPZP.11425/281803-POG/1POG-869SO/20260616T075742
wydzielenie planistyczne	https://www.gov.pl/zagospodarowanieprzestrzenne/app/StrefaPlanistyczna/PL.ZIPPZP.11425/281803-POG/1POG-5SK/20260929T084233
wydzielenie planistyczne	https://www.gov.pl/zagospodarowanieprzestrzenne/app/StrefaPlanistyczna/PL.ZIPPZP.11425/281803-POG/1POG-6SK/20260903T132354
wydzielenie planistyczne	https://www.gov.pl/zagospodarowanieprzestrzenne/app/StrefaPlanistyczna/PL.ZIPPZP.11425/281803-POG/1POG-870SO/20260618T113348
wydzielenie planistyczne	https://www.gov.pl/zagospodarowanieprzestrzenne/app/StrefaPlanistyczna/PL.ZIPPZP.11425/281803-POG/1POG-871SO/20260618T113437
wydzielenie planistyczne	https://www.gov.pl/zagospodarowanieprzestrzenne/app/StrefaPlanistyczna/PL.ZIPPZP.11425/281803-POG/1POG-872SO/20260618T113531
wydzielenie planistyczne	https://www.gov.pl/zagospodarowanieprzestrzenne/app/StrefaPlanistyczna/PL.ZIPPZP.11425/281803-POG/1POG-873SO/20260618T113609
wydzielenie planistyczne	https://www.gov.pl/zagospodarowanieprzestrzenne/app/StrefaPlanistyczna/PL.ZIPPZP.11425/281803-POG/1POG-111SU/20260618T113725
wydzielenie planistyczne	https://www.gov.pl/zagospodarowanieprzestrzenne/app/StrefaPlanistyczna/PL.ZIPPZP.11425/281803-POG/1POG-874SO/20260618T062602
wydzielenie planistyczne	https://www.gov.pl/zagospodarowanieprzestrzenne/app/StrefaPlanistyczna/PL.ZIPPZP.11425/281803-POG/1POG-875SO/20260618T062608
wydzielenie planistyczne	https://www.gov.pl/zagospodarowanieprzestrzenne/app/StrefaPlanistyczna/PL.ZIPPZP.11425/281803-POG/1POG-363SJ/20260618T080433
wydzielenie planistyczne	https://www.gov.pl/zagospodarowanieprzestrzenne/app/StrefaPlanistyczna/PL.ZIPPZP.11425/281803-POG/1POG-364SJ/20260618T113822
wydzielenie planistyczne	https://www.gov.pl/zagospodarowanieprzestrzenne/app/StrefaPlanistyczna/PL.ZIPPZP.11425/281803-POG/1POG-365SJ/20260618T113858
wydzielenie planistyczne	https://www.gov.pl/zagospodarowanieprzestrzenne/app/StrefaPlanistyczna/PL.ZIPPZP.11425/281803-POG/1POG-366SJ/20260618T113947
wydzielenie planistyczne	https://www.gov.pl/zagospodarowanieprzestrzenne/app/StrefaPlanistyczna/PL.ZIPPZP.11425/281803-POG/1POG-367SJ/20260817T121735

wydzielenie planistyczne	https://www.gov.pl/zagospodarowanieprzestrzenne/app/StrefaPlanistyczna/PL.ZIPPZP.11425/281803-POG/1POG-65SN/20260904T111838
wydzielenie planistyczne	https://www.gov.pl/zagospodarowanieprzestrzenne/app/StrefaPlanistyczna/PL.ZIPPZP.11425/281803-POG/1POG-876SO/20260618T114043
wydzielenie planistyczne	https://www.gov.pl/zagospodarowanieprzestrzenne/app/StrefaPlanistyczna/PL.ZIPPZP.11425/281803-POG/1POG-45SP/20260618T071628
wydzielenie planistyczne	https://www.gov.pl/zagospodarowanieprzestrzenne/app/StrefaPlanistyczna/PL.ZIPPZP.11425/281803-POG/1POG-46SP/20260618T114221
wydzielenie planistyczne	https://www.gov.pl/zagospodarowanieprzestrzenne/app/StrefaPlanistyczna/PL.ZIPPZP.11425/281803-POG/1POG-47SP/20260618T075255
wydzielenie planistyczne	https://www.gov.pl/zagospodarowanieprzestrzenne/app/StrefaPlanistyczna/PL.ZIPPZP.11425/281803-POG/1POG-48SP/20260618T062653
wydzielenie planistyczne	https://www.gov.pl/zagospodarowanieprzestrzenne/app/StrefaPlanistyczna/PL.ZIPPZP.11425/281803-POG/1POG-49SP/20260311T090854
wydzielenie planistyczne	https://www.gov.pl/zagospodarowanieprzestrzenne/app/StrefaPlanistyczna/PL.ZIPPZP.11425/281803-POG/1POG-877SO/20260616T145247
wydzielenie planistyczne	https://www.gov.pl/zagospodarowanieprzestrzenne/app/StrefaPlanistyczna/PL.ZIPPZP.11425/281803-POG/1POG-878SO/20260618T075325
wydzielenie planistyczne	https://www.gov.pl/zagospodarowanieprzestrzenne/app/StrefaPlanistyczna/PL.ZIPPZP.11425/281803-POG/1POG-418SZ/20260616T135518
wydzielenie planistyczne	https://www.gov.pl/zagospodarowanieprzestrzenne/app/StrefaPlanistyczna/PL.ZIPPZP.11425/281803-POG/1POG-340SR/20260616T135814
wydzielenie planistyczne	https://www.gov.pl/zagospodarowanieprzestrzenne/app/StrefaPlanistyczna/PL.ZIPPZP.11425/281803-POG/1POG-879SO/20260616T140454
wydzielenie planistyczne	https://www.gov.pl/zagospodarowanieprzestrzenne/app/StrefaPlanistyczna/PL.ZIPPZP.11425/281803-POG/1POG-50SP/20260618T114305
wydzielenie planistyczne	https://www.gov.pl/zagospodarowanieprzestrzenne/app/StrefaPlanistyczna/PL.ZIPPZP.11425/281803-POG/1POG-368SJ/20260618T080045
wydzielenie planistyczne	https://www.gov.pl/zagospodarowanieprzestrzenne/app/StrefaPlanistyczna/PL.ZIPPZP.11425/281803-POG/1POG-880SO/20260618T080039
wydzielenie planistyczne	https://www.gov.pl/zagospodarowanieprzestrzenne/app/StrefaPlanistyczna/PL.ZIPPZP.11425/281803-POG/1POG-341SR/20260707T093140
wydzielenie planistyczne	https://www.gov.pl/zagospodarowanieprzestrzenne/app/StrefaPlanistyczna/PL.ZIPPZP.11425/281803-POG/1POG-881SO/20260707T113916

wydzielenie planistyczne	https://www.gov.pl/zagospodarowanieprzestrzenne/app/StrefaPlanistyczna/PL.ZIPPZP.11425/281803-POG/1POG-882SO/20260616T145449
wydzielenie planistyczne	https://www.gov.pl/zagospodarowanieprzestrzenne/app/StrefaPlanistyczna/PL.ZIPPZP.11425/281803-POG/1POG-883SO/20260618T075234
wydzielenie planistyczne	https://www.gov.pl/zagospodarowanieprzestrzenne/app/StrefaPlanistyczna/PL.ZIPPZP.11425/281803-POG/1POG-884SO/20260616T145840
wydzielenie planistyczne	https://www.gov.pl/zagospodarowanieprzestrzenne/app/StrefaPlanistyczna/PL.ZIPPZP.11425/281803-POG/1POG-885SO/20260616T145840
wydzielenie planistyczne	https://www.gov.pl/zagospodarowanieprzestrzenne/app/StrefaPlanistyczna/PL.ZIPPZP.11425/281803-POG/1POG-886SO/20260618T075225
wydzielenie planistyczne	https://www.gov.pl/zagospodarowanieprzestrzenne/app/StrefaPlanistyczna/PL.ZIPPZP.11425/281803-POG/1POG-887SO/20260709T142013
wydzielenie planistyczne	https://www.gov.pl/zagospodarowanieprzestrzenne/app/StrefaPlanistyczna/PL.ZIPPZP.11425/281803-POG/1POG-888SO/20260618T073042
wydzielenie planistyczne	https://www.gov.pl/zagospodarowanieprzestrzenne/app/StrefaPlanistyczna/PL.ZIPPZP.11425/281803-POG/1POG-369SJ/20260707T105456
wydzielenie planistyczne	https://www.gov.pl/zagospodarowanieprzestrzenne/app/StrefaPlanistyczna/PL.ZIPPZP.11425/281803-POG/1POG-66SN/20260616T162216
wydzielenie planistyczne	https://www.gov.pl/zagospodarowanieprzestrzenne/app/StrefaPlanistyczna/PL.ZIPPZP.11425/281803-POG/1POG-370SJ/20250206T120106
wydzielenie planistyczne	https://www.gov.pl/zagospodarowanieprzestrzenne/app/StrefaPlanistyczna/PL.ZIPPZP.11425/281803-POG/1POG-342SR/20260616T163650
wydzielenie planistyczne	https://www.gov.pl/zagospodarowanieprzestrzenne/app/StrefaPlanistyczna/PL.ZIPPZP.11425/281803-POG/1POG-112SU/20260616T164256
wydzielenie planistyczne	https://www.gov.pl/zagospodarowanieprzestrzenne/app/StrefaPlanistyczna/PL.ZIPPZP.11425/281803-POG/1POG-371SJ/20260616T164748
wydzielenie planistyczne	https://www.gov.pl/zagospodarowanieprzestrzenne/app/StrefaPlanistyczna/PL.ZIPPZP.11425/281803-POG/1POG-889SO/20260617T080205
wydzielenie planistyczne	https://www.gov.pl/zagospodarowanieprzestrzenne/app/StrefaPlanistyczna/PL.ZIPPZP.11425/281803-POG/1POG-7SK/20260710T070638
wydzielenie planistyczne	https://www.gov.pl/zagospodarowanieprzestrzenne/app/StrefaPlanistyczna/PL.ZIPPZP.11425/281803-POG/1POG-372SJ/20260617T062345
wydzielenie planistyczne	https://www.gov.pl/zagospodarowanieprzestrzenne/app/StrefaPlanistyczna/PL.ZIPPZP.11425/281803-POG/1POG-373SJ/20260617T062500

wydzielenie planistyczne	https://www.gov.pl/zagospodarowanieprzestrzenne/app/StrefaPlanistyczna/PL.ZIPPZP.11425/281803-POG/1POG-39SW/20260710T071018
wydzielenie planistyczne	https://www.gov.pl/zagospodarowanieprzestrzenne/app/StrefaPlanistyczna/PL.ZIPPZP.11425/281803-POG/1POG-113SU/20260617T065508
wydzielenie planistyczne	https://www.gov.pl/zagospodarowanieprzestrzenne/app/StrefaPlanistyczna/PL.ZIPPZP.11425/281803-POG/1POG-114SU/20260212T121947
wydzielenie planistyczne	https://www.gov.pl/zagospodarowanieprzestrzenne/app/StrefaPlanistyczna/PL.ZIPPZP.11425/281803-POG/1POG-115SU/20260617T073236
wydzielenie planistyczne	https://www.gov.pl/zagospodarowanieprzestrzenne/app/StrefaPlanistyczna/PL.ZIPPZP.11425/281803-POG/1POG-116SU/20260618T074643
wydzielenie planistyczne	https://www.gov.pl/zagospodarowanieprzestrzenne/app/StrefaPlanistyczna/PL.ZIPPZP.11425/281803-POG/1POG-374SJ/20260617T080205
wydzielenie planistyczne	https://www.gov.pl/zagospodarowanieprzestrzenne/app/StrefaPlanistyczna/PL.ZIPPZP.11425/281803-POG/1POG-40SW/20260617T075903
wydzielenie planistyczne	https://www.gov.pl/zagospodarowanieprzestrzenne/app/StrefaPlanistyczna/PL.ZIPPZP.11425/281803-POG/1POG-41SW/20260617T075957
wydzielenie planistyczne	https://www.gov.pl/zagospodarowanieprzestrzenne/app/StrefaPlanistyczna/PL.ZIPPZP.11425/281803-POG/1POG-42SW/20260617T080132
wydzielenie planistyczne	https://www.gov.pl/zagospodarowanieprzestrzenne/app/StrefaPlanistyczna/PL.ZIPPZP.11425/281803-POG/1POG-43SW/20260617T080230
wydzielenie planistyczne	https://www.gov.pl/zagospodarowanieprzestrzenne/app/StrefaPlanistyczna/PL.ZIPPZP.11425/281803-POG/1POG-419SZ/20260617T082425
wydzielenie planistyczne	https://www.gov.pl/zagospodarowanieprzestrzenne/app/StrefaPlanistyczna/PL.ZIPPZP.11425/281803-POG/1POG-890SO/20260618T114406
wydzielenie planistyczne	https://www.gov.pl/zagospodarowanieprzestrzenne/app/StrefaPlanistyczna/PL.ZIPPZP.11425/281803-POG/1POG-343SR/20260617T082924
wydzielenie planistyczne	https://www.gov.pl/zagospodarowanieprzestrzenne/app/StrefaPlanistyczna/PL.ZIPPZP.11425/281803-POG/1POG-74SC/20260709T135549
wydzielenie planistyczne	https://www.gov.pl/zagospodarowanieprzestrzenne/app/StrefaPlanistyczna/PL.ZIPPZP.11425/281803-POG/1POG-344SR/20260618T074747
wydzielenie planistyczne	https://www.gov.pl/zagospodarowanieprzestrzenne/app/StrefaPlanistyczna/PL.ZIPPZP.11425/281803-POG/1POG-420SZ/20260407T064032
wydzielenie planistyczne	https://www.gov.pl/zagospodarowanieprzestrzenne/app/StrefaPlanistyczna/PL.ZIPPZP.11425/281803-POG/1POG-421SZ/20260618T082136

wydzielenie planistyczne	https://www.gov.pl/zagospodarowanieprzestrzenne/app/StrefaPlanistyczna/PL.ZIPPZP.11425/281803-POG/1POG-891SO/20260615T123012
wydzielenie planistyczne	https://www.gov.pl/zagospodarowanieprzestrzenne/app/StrefaPlanistyczna/PL.ZIPPZP.11425/281803-POG/1POG-375SJ/20260617T130251
wydzielenie planistyczne	https://www.gov.pl/zagospodarowanieprzestrzenne/app/StrefaPlanistyczna/PL.ZIPPZP.11425/281803-POG/1POG-67SN/20260618T073134
wydzielenie planistyczne	https://www.gov.pl/zagospodarowanieprzestrzenne/app/StrefaPlanistyczna/PL.ZIPPZP.11425/281803-POG/1POG-345SR/20260617T104108
wydzielenie planistyczne	https://www.gov.pl/zagospodarowanieprzestrzenne/app/StrefaPlanistyczna/PL.ZIPPZP.11425/281803-POG/1POG-376SJ/20260618T085619
wydzielenie planistyczne	https://www.gov.pl/zagospodarowanieprzestrzenne/app/StrefaPlanistyczna/PL.ZIPPZP.11425/281803-POG/1POG-75SC/20260709T140052
wydzielenie planistyczne	https://www.gov.pl/zagospodarowanieprzestrzenne/app/StrefaPlanistyczna/PL.ZIPPZP.11425/281803-POG/1POG-377SJ/20260618T080152
wydzielenie planistyczne	https://www.gov.pl/zagospodarowanieprzestrzenne/app/StrefaPlanistyczna/PL.ZIPPZP.11425/281803-POG/1POG-378SJ/20260618T080454
wydzielenie planistyczne	https://www.gov.pl/zagospodarowanieprzestrzenne/app/StrefaPlanistyczna/PL.ZIPPZP.11425/281803-POG/1POG-379SJ/20260618T080546
wydzielenie planistyczne	https://www.gov.pl/zagospodarowanieprzestrzenne/app/StrefaPlanistyczna/PL.ZIPPZP.11425/281803-POG/1POG-380SJ/20260618T070116
wydzielenie planistyczne	https://www.gov.pl/zagospodarowanieprzestrzenne/app/StrefaPlanistyczna/PL.ZIPPZP.11425/281803-POG/1POG-381SJ/20260618T085622
wydzielenie planistyczne	https://www.gov.pl/zagospodarowanieprzestrzenne/app/StrefaPlanistyczna/PL.ZIPPZP.11425/281803-POG/1POG-382SJ/20260618T080235
wydzielenie planistyczne	https://www.gov.pl/zagospodarowanieprzestrzenne/app/StrefaPlanistyczna/PL.ZIPPZP.11425/281803-POG/1POG-892SO/20260617T123925
wydzielenie planistyczne	https://www.gov.pl/zagospodarowanieprzestrzenne/app/StrefaPlanistyczna/PL.ZIPPZP.11425/281803-POG/1POG-383SJ/20260617T123924
wydzielenie planistyczne	https://www.gov.pl/zagospodarowanieprzestrzenne/app/StrefaPlanistyczna/PL.ZIPPZP.11425/281803-POG/1POG-893SO/20260618T073336
wydzielenie planistyczne	https://www.gov.pl/zagospodarowanieprzestrzenne/app/StrefaPlanistyczna/PL.ZIPPZP.11425/281803-POG/1POG-894SO/20260707T113330
wydzielenie planistyczne	https://www.gov.pl/zagospodarowanieprzestrzenne/app/StrefaPlanistyczna/PL.ZIPPZP.11425/281803-POG/1POG-384SJ/20250331T113454

wydzielenie planistyczne	https://www.gov.pl/zagospodarowanieprzestrzenne/app/StrefaPlanistyczna/PL.ZIPPZP.11425/281803-POG/1POG-895SO/20260706T132914
wydzielenie planistyczne	https://www.gov.pl/zagospodarowanieprzestrzenne/app/StrefaPlanistyczna/PL.ZIPPZP.11425/281803-POG/1POG-896SO/20260706T124033
wydzielenie planistyczne	https://www.gov.pl/zagospodarowanieprzestrzenne/app/StrefaPlanistyczna/PL.ZIPPZP.11425/281803-POG/1POG-897SO/20260706T124014
wydzielenie planistyczne	https://www.gov.pl/zagospodarowanieprzestrzenne/app/StrefaPlanistyczna/PL.ZIPPZP.11425/281803-POG/1POG-385SJ/20260706T132914
wydzielenie planistyczne	https://www.gov.pl/zagospodarowanieprzestrzenne/app/StrefaPlanistyczna/PL.ZIPPZP.11425/281803-POG/1POG-68SN/20260311T115307
wydzielenie planistyczne	https://www.gov.pl/zagospodarowanieprzestrzenne/app/StrefaPlanistyczna/PL.ZIPPZP.11425/281803-POG/1POG-346SR/20260710T081948
wydzielenie planistyczne	https://www.gov.pl/zagospodarowanieprzestrzenne/app/StrefaPlanistyczna/PL.ZIPPZP.11425/281803-POG/1POG-898SO/20260707T112843
wydzielenie planistyczne	https://www.gov.pl/zagospodarowanieprzestrzenne/app/StrefaPlanistyczna/PL.ZIPPZP.11425/281803-POG/1POG-347SR/20260710T070344
wydzielenie planistyczne	https://www.gov.pl/zagospodarowanieprzestrzenne/app/StrefaPlanistyczna/PL.ZIPPZP.11425/281803-POG/1POG-348SR/20260408T104842
wydzielenie planistyczne	https://www.gov.pl/zagospodarowanieprzestrzenne/app/StrefaPlanistyczna/PL.ZIPPZP.11425/281803-POG/1POG-349SR/20260408T105044
wydzielenie planistyczne	https://www.gov.pl/zagospodarowanieprzestrzenne/app/StrefaPlanistyczna/PL.ZIPPZP.11425/281803-POG/1POG-350SR/20260414T133349
wydzielenie planistyczne	https://www.gov.pl/zagospodarowanieprzestrzenne/app/StrefaPlanistyczna/PL.ZIPPZP.11425/281803-POG/1POG-351SR/20260410T112609
wydzielenie planistyczne	https://www.gov.pl/zagospodarowanieprzestrzenne/app/StrefaPlanistyczna/PL.ZIPPZP.11425/281803-POG/1POG-352SR/20260615T072325
wydzielenie planistyczne	https://www.gov.pl/zagospodarowanieprzestrzenne/app/StrefaPlanistyczna/PL.ZIPPZP.11425/281803-POG/1POG-353SR/20260410T072954
wydzielenie planistyczne	https://www.gov.pl/zagospodarowanieprzestrzenne/app/StrefaPlanistyczna/PL.ZIPPZP.11425/281803-POG/1POG-354SR/20260618T074118
wydzielenie planistyczne	https://www.gov.pl/zagospodarowanieprzestrzenne/app/StrefaPlanistyczna/PL.ZIPPZP.11425/281803-POG/1POG-355SR/20260408T121036
wydzielenie planistyczne	https://www.gov.pl/zagospodarowanieprzestrzenne/app/StrefaPlanistyczna/PL.ZIPPZP.11425/281803-POG/1POG-356SR/20260408T103359

wydzielenie planistyczne	https://www.gov.pl/zagospodarowanieprzestrzenne/app/StrefaPlanistyczna/PL.ZIPPZP.11425/281803-POG/1POG-899SO/20260410T085841
wydzielenie planistyczne	https://www.gov.pl/zagospodarowanieprzestrzenne/app/StrefaPlanistyczna/PL.ZIPPZP.11425/281803-POG/1POG-357SR/20260408T113543
wydzielenie planistyczne	https://www.gov.pl/zagospodarowanieprzestrzenne/app/StrefaPlanistyczna/PL.ZIPPZP.11425/281803-POG/1POG-358SR/20260707T084451
wydzielenie planistyczne	https://www.gov.pl/zagospodarowanieprzestrzenne/app/StrefaPlanistyczna/PL.ZIPPZP.11425/281803-POG/1POG-359SR/20260617T115531
wydzielenie planistyczne	https://www.gov.pl/zagospodarowanieprzestrzenne/app/StrefaPlanistyczna/PL.ZIPPZP.11425/281803-POG/1POG-360SR/20260615T090514
wydzielenie planistyczne	https://www.gov.pl/zagospodarowanieprzestrzenne/app/StrefaPlanistyczna/PL.ZIPPZP.11425/281803-POG/1POG-361SR/20260611T122654
wydzielenie planistyczne	https://www.gov.pl/zagospodarowanieprzestrzenne/app/StrefaPlanistyczna/PL.ZIPPZP.11425/281803-POG/1POG-362SR/20260707T093001
wydzielenie planistyczne	https://www.gov.pl/zagospodarowanieprzestrzenne/app/StrefaPlanistyczna/PL.ZIPPZP.11425/281803-POG/1POG-900SO/20260707T085309
wydzielenie planistyczne	https://www.gov.pl/zagospodarowanieprzestrzenne/app/StrefaPlanistyczna/PL.ZIPPZP.11425/281803-POG/1POG-363SR/20260707T093740
wydzielenie planistyczne	https://www.gov.pl/zagospodarowanieprzestrzenne/app/StrefaPlanistyczna/PL.ZIPPZP.11425/281803-POG/1POG-364SR/20260707T092732
wydzielenie planistyczne	https://www.gov.pl/zagospodarowanieprzestrzenne/app/StrefaPlanistyczna/PL.ZIPPZP.11425/281803-POG/1POG-365SR/20260409T091458
wydzielenie planistyczne	https://www.gov.pl/zagospodarowanieprzestrzenne/app/StrefaPlanistyczna/PL.ZIPPZP.11425/281803-POG/1POG-901SO/20260618T101807
wydzielenie planistyczne	https://www.gov.pl/zagospodarowanieprzestrzenne/app/StrefaPlanistyczna/PL.ZIPPZP.11425/281803-POG/1POG-902SO/20260710T082159
wydzielenie planistyczne	https://www.gov.pl/zagospodarowanieprzestrzenne/app/StrefaPlanistyczna/PL.ZIPPZP.11425/281803-POG/1POG-903SO/20260707T114058
wydzielenie planistyczne	https://www.gov.pl/zagospodarowanieprzestrzenne/app/StrefaPlanistyczna/PL.ZIPPZP.11425/281803-POG/1POG-904SO/20260616T162050
wydzielenie planistyczne	https://www.gov.pl/zagospodarowanieprzestrzenne/app/StrefaPlanistyczna/PL.ZIPPZP.11425/281803-POG/1POG-905SO/20260616T162050
wydzielenie planistyczne	https://www.gov.pl/zagospodarowanieprzestrzenne/app/StrefaPlanistyczna/PL.ZIPPZP.11425/281803-POG/1POG-906SO/20260710T070854

wydzielenie planistyczne	https://www.gov.pl/zagospodarowanieprzestrzenne/app/StrefaPlanistyczna/PL.ZIPPZP.11425/281803-POG/1POG-76SC/20260709T140640
wydzielenie planistyczne	https://www.gov.pl/zagospodarowanieprzestrzenne/app/StrefaPlanistyczna/PL.ZIPPZP.11425/281803-POG/1POG-907SO/20260710T082235
wydzielenie planistyczne	https://www.gov.pl/zagospodarowanieprzestrzenne/app/StrefaPlanistyczna/PL.ZIPPZP.11425/281803-POG/1POG-908SO/20260707T112028
wydzielenie planistyczne	https://www.gov.pl/zagospodarowanieprzestrzenne/app/StrefaPlanistyczna/PL.ZIPPZP.11425/281803-POG/1POG-19SI/20260904T091844
wydzielenie planistyczne	https://www.gov.pl/zagospodarowanieprzestrzenne/app/StrefaPlanistyczna/PL.ZIPPZP.11425/281803-POG/1POG-909SO/20260707T114000
wydzielenie planistyczne	https://www.gov.pl/zagospodarowanieprzestrzenne/app/StrefaPlanistyczna/PL.ZIPPZP.11425/281803-POG/1POG-910SO/20260707T114335
wydzielenie planistyczne	https://www.gov.pl/zagospodarowanieprzestrzenne/app/StrefaPlanistyczna/PL.ZIPPZP.11425/281803-POG/1POG-117SU/20260611T125356
wydzielenie planistyczne	https://www.gov.pl/zagospodarowanieprzestrzenne/app/StrefaPlanistyczna/PL.ZIPPZP.11425/281803-POG/1POG-386SJ/20260710T070523
wydzielenie planistyczne	https://www.gov.pl/zagospodarowanieprzestrzenne/app/StrefaPlanistyczna/PL.ZIPPZP.11425/281803-POG/1POG-911SO/20260710T070523
wydzielenie planistyczne	https://www.gov.pl/zagospodarowanieprzestrzenne/app/StrefaPlanistyczna/PL.ZIPPZP.11425/281803-POG/1POG-422SZ/20260709T083234
wydzielenie planistyczne	https://www.gov.pl/zagospodarowanieprzestrzenne/app/StrefaPlanistyczna/PL.ZIPPZP.11425/281803-POG/1POG-423SZ/20260709T083922
wydzielenie planistyczne	https://www.gov.pl/zagospodarowanieprzestrzenne/app/StrefaPlanistyczna/PL.ZIPPZP.11425/281803-POG/1POG-424SZ/20260709T084703
wydzielenie planistyczne	https://www.gov.pl/zagospodarowanieprzestrzenne/app/StrefaPlanistyczna/PL.ZIPPZP.11425/281803-POG/1POG-425SZ/20260710T082349
wydzielenie planistyczne	https://www.gov.pl/zagospodarowanieprzestrzenne/app/StrefaPlanistyczna/PL.ZIPPZP.11425/281803-POG/1POG-366SR/20260710T082431
wydzielenie planistyczne	https://www.gov.pl/zagospodarowanieprzestrzenne/app/StrefaPlanistyczna/PL.ZIPPZP.11425/281803-POG/1POG-367SR/20260710T082523
wydzielenie planistyczne	https://www.gov.pl/zagospodarowanieprzestrzenne/app/StrefaPlanistyczna/PL.ZIPPZP.11425/281803-POG/1POG-426SZ/20260710T082620
wydzielenie planistyczne	https://www.gov.pl/zagospodarowanieprzestrzenne/app/StrefaPlanistyczna/PL.ZIPPZP.11425/281803-POG/1POG-69SN/20260710T082647

wydzielenie planistyczne	https://www.gov.pl/zagospodarowanieprzestrzenne/app/StrefaPlanistyczna/PL.ZIPPZP.11425/281803-POG/1POG-912SO/20260622T102042
wydzielenie planistyczne	https://www.gov.pl/zagospodarowanieprzestrzenne/app/StrefaPlanistyczna/PL.ZIPPZP.11425/281803-POG/1POG-77SC/20260709T133958
wydzielenie planistyczne	https://www.gov.pl/zagospodarowanieprzestrzenne/app/StrefaPlanistyczna/PL.ZIPPZP.11425/281803-POG/1POG-78SC/20260709T140521
wydzielenie planistyczne	https://www.gov.pl/zagospodarowanieprzestrzenne/app/StrefaPlanistyczna/PL.ZIPPZP.11425/281803-POG/1POG-79SC/20260709T142300
wydzielenie planistyczne	https://www.gov.pl/zagospodarowanieprzestrzenne/app/StrefaPlanistyczna/PL.ZIPPZP.11425/281803-POG/1POG-80SC/20260710T064624
wydzielenie planistyczne	https://www.gov.pl/zagospodarowanieprzestrzenne/app/StrefaPlanistyczna/PL.ZIPPZP.11425/281803-POG/1POG-81SC/20260710T064446
wydzielenie planistyczne	https://www.gov.pl/zagospodarowanieprzestrzenne/app/StrefaPlanistyczna/PL.ZIPPZP.11425/281803-POG/1POG-82SC/20260709T142030
wydzielenie planistyczne	https://www.gov.pl/zagospodarowanieprzestrzenne/app/StrefaPlanistyczna/PL.ZIPPZP.11425/281803-POG/1POG-913SO/20260904T131456
wydzielenie planistyczne	https://www.gov.pl/zagospodarowanieprzestrzenne/app/StrefaPlanistyczna/PL.ZIPPZP.11425/281803-POG/1POG-368SR/20260615T071321
wydzielenie planistyczne	https://www.gov.pl/zagospodarowanieprzestrzenne/app/StrefaPlanistyczna/PL.ZIPPZP.11425/281803-POG/1POG-83SC/20260710T063528
wydzielenie planistyczne	https://www.gov.pl/zagospodarowanieprzestrzenne/app/StrefaPlanistyczna/PL.ZIPPZP.11425/281803-POG/1POG-84SC/20260710T063700
wydzielenie planistyczne	https://www.gov.pl/zagospodarowanieprzestrzenne/app/StrefaPlanistyczna/PL.ZIPPZP.11425/281803-POG/1POG-914SO/20260710T063837
wydzielenie planistyczne	https://www.gov.pl/zagospodarowanieprzestrzenne/app/StrefaPlanistyczna/PL.ZIPPZP.11425/281803-POG/1POG-915SO/20260710T070853
wydzielenie planistyczne	https://www.gov.pl/zagospodarowanieprzestrzenne/app/StrefaPlanistyczna/PL.ZIPPZP.11425/281803-POG/1POG-916SO/20260710T071601
wydzielenie planistyczne	https://www.gov.pl/zagospodarowanieprzestrzenne/app/StrefaPlanistyczna/PL.ZIPPZP.11425/281803-POG/1POG-369SR/20260817T084743
wydzielenie planistyczne	https://www.gov.pl/zagospodarowanieprzestrzenne/app/StrefaPlanistyczna/PL.ZIPPZP.11425/281803-POG/1POG-118SU/20260902T125417
wydzielenie planistyczne	https://www.gov.pl/zagospodarowanieprzestrzenne/app/StrefaPlanistyczna/PL.ZIPPZP.11425/281803-POG/1POG-917SO/20260817T090313

wydzielenie planistyczne	https://www.gov.pl/zagospodarowanieprzestrzenne/app/StrefaPlanistyczna/PL.ZIPPZP.11425/281803-POG/1POG-387SJ/20260618T075716
wydzielenie planistyczne	https://www.gov.pl/zagospodarowanieprzestrzenne/app/StrefaPlanistyczna/PL.ZIPPZP.11425/281803-POG/1POG-388SJ/20260817T121547
wydzielenie planistyczne	https://www.gov.pl/zagospodarowanieprzestrzenne/app/StrefaPlanistyczna/PL.ZIPPZP.11425/281803-POG/1POG-389SJ/20260929T083453
wydzielenie planistyczne	https://www.gov.pl/zagospodarowanieprzestrzenne/app/StrefaPlanistyczna/PL.ZIPPZP.11425/281803-POG/1POG-390SJ/20250206T120106
wydzielenie planistyczne	https://www.gov.pl/zagospodarowanieprzestrzenne/app/StrefaPlanistyczna/PL.ZIPPZP.11425/281803-POG/1POG-391SJ/20260618T070208
wydzielenie planistyczne	https://www.gov.pl/zagospodarowanieprzestrzenne/app/StrefaPlanistyczna/PL.ZIPPZP.11425/281803-POG/1POG-427SZ/20260402T143743
wydzielenie planistyczne	https://www.gov.pl/zagospodarowanieprzestrzenne/app/StrefaPlanistyczna/PL.ZIPPZP.11425/281803-POG/1POG-918SO/20260901T111804
wydzielenie planistyczne	https://www.gov.pl/zagospodarowanieprzestrzenne/app/StrefaPlanistyczna/PL.ZIPPZP.11425/281803-POG/1POG-392SJ/20250311T130543
wydzielenie planistyczne	https://www.gov.pl/zagospodarowanieprzestrzenne/app/StrefaPlanistyczna/PL.ZIPPZP.11425/281803-POG/1POG-119SU/20260901T125027
wydzielenie planistyczne	https://www.gov.pl/zagospodarowanieprzestrzenne/app/StrefaPlanistyczna/PL.ZIPPZP.11425/281803-POG/1POG-919SO/20260904T061328
wydzielenie planistyczne	https://www.gov.pl/zagospodarowanieprzestrzenne/app/StrefaPlanistyczna/PL.ZIPPZP.11425/281803-POG/1POG-370SR/20260903T065850
wydzielenie planistyczne	https://www.gov.pl/zagospodarowanieprzestrzenne/app/StrefaPlanistyczna/PL.ZIPPZP.11425/281803-POG/1POG-393SJ/20250206T120106
wydzielenie planistyczne	https://www.gov.pl/zagospodarowanieprzestrzenne/app/StrefaPlanistyczna/PL.ZIPPZP.11425/281803-POG/1POG-394SJ/20250206T120106
wydzielenie planistyczne	https://www.gov.pl/zagospodarowanieprzestrzenne/app/StrefaPlanistyczna/PL.ZIPPZP.11425/281803-POG/1POG-395SJ/20260217T073608
wydzielenie planistyczne	https://www.gov.pl/zagospodarowanieprzestrzenne/app/StrefaPlanistyczna/PL.ZIPPZP.11425/281803-POG/1POG-371SR/20260408T103539
wydzielenie planistyczne	https://www.gov.pl/zagospodarowanieprzestrzenne/app/StrefaPlanistyczna/PL.ZIPPZP.11425/281803-POG/1POG-920SO/20260904T084436
wydzielenie planistyczne	https://www.gov.pl/zagospodarowanieprzestrzenne/app/StrefaPlanistyczna/PL.ZIPPZP.11425/281803-POG/1POG-921SO/20260615T122703

wydzielenie planistyczne	https://www.gov.pl/zagospodarowanieprzestrzenne/app/StrefaPlanistyczna/PL.ZIPPZP.11425/281803-POG/1POG-922SO/20260904T084436
wydzielenie planistyczne	https://www.gov.pl/zagospodarowanieprzestrzenne/app/StrefaPlanistyczna/PL.ZIPPZP.11425/281803-POG/1POG-923SO/20260902T122453
wydzielenie planistyczne	https://www.gov.pl/zagospodarowanieprzestrzenne/app/StrefaPlanistyczna/PL.ZIPPZP.11425/281803-POG/1POG-924SO/20260902T123620
wydzielenie planistyczne	https://www.gov.pl/zagospodarowanieprzestrzenne/app/StrefaPlanistyczna/PL.ZIPPZP.11425/281803-POG/1POG-396SJ/20260904T084436
wydzielenie planistyczne	https://www.gov.pl/zagospodarowanieprzestrzenne/app/StrefaPlanistyczna/PL.ZIPPZP.11425/281803-POG/1POG-925SO/20260904T100831
wydzielenie planistyczne	https://www.gov.pl/zagospodarowanieprzestrzenne/app/StrefaPlanistyczna/PL.ZIPPZP.11425/281803-POG/1POG-397SJ/20260410T074825
wydzielenie planistyczne	https://www.gov.pl/zagospodarowanieprzestrzenne/app/StrefaPlanistyczna/PL.ZIPPZP.11425/281803-POG/1POG-372SR/20260903T061843
wydzielenie planistyczne	https://www.gov.pl/zagospodarowanieprzestrzenne/app/StrefaPlanistyczna/PL.ZIPPZP.11425/281803-POG/1POG-926SO/20260710T082111
wydzielenie planistyczne	https://www.gov.pl/zagospodarowanieprzestrzenne/app/StrefaPlanistyczna/PL.ZIPPZP.11425/281803-POG/1POG-398SJ/20260903T061926
wydzielenie planistyczne	https://www.gov.pl/zagospodarowanieprzestrzenne/app/StrefaPlanistyczna/PL.ZIPPZP.11425/281803-POG/1POG-120SU/20260907T084651
wydzielenie planistyczne	https://www.gov.pl/zagospodarowanieprzestrzenne/app/StrefaPlanistyczna/PL.ZIPPZP.11425/281803-POG/1POG-399SJ/20260903T064322
wydzielenie planistyczne	https://www.gov.pl/zagospodarowanieprzestrzenne/app/StrefaPlanistyczna/PL.ZIPPZP.11425/281803-POG/1POG-373SR/20260907T103018
wydzielenie planistyczne	https://www.gov.pl/zagospodarowanieprzestrzenne/app/StrefaPlanistyczna/PL.ZIPPZP.11425/281803-POG/1POG-428SZ/20260903T065224
wydzielenie planistyczne	https://www.gov.pl/zagospodarowanieprzestrzenne/app/StrefaPlanistyczna/PL.ZIPPZP.11425/281803-POG/1POG-927SO/20260903T070118
wydzielenie planistyczne	https://www.gov.pl/zagospodarowanieprzestrzenne/app/StrefaPlanistyczna/PL.ZIPPZP.11425/281803-POG/1POG-70SN/20260903T070341
wydzielenie planistyczne	https://www.gov.pl/zagospodarowanieprzestrzenne/app/StrefaPlanistyczna/PL.ZIPPZP.11425/281803-POG/1POG-928SO/20260903T070222
wydzielenie planistyczne	https://www.gov.pl/zagospodarowanieprzestrzenne/app/StrefaPlanistyczna/PL.ZIPPZP.11425/281803-POG/1POG-374SR/20260409T070758

wydzielenie planistyczne	https://www.gov.pl/zagospodarowanieprzestrzenne/app/StrefaPlanistyczna/PL.ZIPPZP.11425/281803-POG/1POG-929SO/20260929T063424
wydzielenie planistyczne	https://www.gov.pl/zagospodarowanieprzestrzenne/app/StrefaPlanistyczna/PL.ZIPPZP.11425/281803-POG/1POG-400SJ/20260929T063443
wydzielenie planistyczne	https://www.gov.pl/zagospodarowanieprzestrzenne/app/StrefaPlanistyczna/PL.ZIPPZP.11425/281803-POG/1POG-401SJ/20260903T093150
wydzielenie planistyczne	https://www.gov.pl/zagospodarowanieprzestrzenne/app/StrefaPlanistyczna/PL.ZIPPZP.11425/281803-POG/1POG-121SU/20260903T102317
wydzielenie planistyczne	https://www.gov.pl/zagospodarowanieprzestrzenne/app/StrefaPlanistyczna/PL.ZIPPZP.11425/281803-POG/1POG-930SO/20260924T070541
wydzielenie planistyczne	https://www.gov.pl/zagospodarowanieprzestrzenne/app/StrefaPlanistyczna/PL.ZIPPZP.11425/281803-POG/1POG-20SI/20260904T095749
wydzielenie planistyczne	https://www.gov.pl/zagospodarowanieprzestrzenne/app/StrefaPlanistyczna/PL.ZIPPZP.11425/281803-POG/1POG-402SJ/20260903T112237
wydzielenie planistyczne	https://www.gov.pl/zagospodarowanieprzestrzenne/app/StrefaPlanistyczna/PL.ZIPPZP.11425/281803-POG/1POG-429SZ/20260903T112158
wydzielenie planistyczne	https://www.gov.pl/zagospodarowanieprzestrzenne/app/StrefaPlanistyczna/PL.ZIPPZP.11425/281803-POG/1POG-51SP/20250206T120106
wydzielenie planistyczne	https://www.gov.pl/zagospodarowanieprzestrzenne/app/StrefaPlanistyczna/PL.ZIPPZP.11425/281803-POG/1POG-430SZ/20260904T095307
wydzielenie planistyczne	https://www.gov.pl/zagospodarowanieprzestrzenne/app/StrefaPlanistyczna/PL.ZIPPZP.11425/281803-POG/1POG-375SR/20260413T060450
wydzielenie planistyczne	https://www.gov.pl/zagospodarowanieprzestrzenne/app/StrefaPlanistyczna/PL.ZIPPZP.11425/281803-POG/1POG-376SR/20260907T083722
wydzielenie planistyczne	https://www.gov.pl/zagospodarowanieprzestrzenne/app/StrefaPlanistyczna/PL.ZIPPZP.11425/281803-POG/1POG-377SR/20260903T130208
wydzielenie planistyczne	https://www.gov.pl/zagospodarowanieprzestrzenne/app/StrefaPlanistyczna/PL.ZIPPZP.11425/281803-POG/1POG-931SO/20260907T083722
wydzielenie planistyczne	https://www.gov.pl/zagospodarowanieprzestrzenne/app/StrefaPlanistyczna/PL.ZIPPZP.11425/281803-POG/1POG-378SR/20260904T055246
wydzielenie planistyczne	https://www.gov.pl/zagospodarowanieprzestrzenne/app/StrefaPlanistyczna/PL.ZIPPZP.11425/281803-POG/1POG-403SJ/20260903T132517
wydzielenie planistyczne	https://www.gov.pl/zagospodarowanieprzestrzenne/app/StrefaPlanistyczna/PL.ZIPPZP.11425/281803-POG/1POG-379SR/20260904T102218

wydzielenie planistyczne	https://www.gov.pl/zagospodarowanieprzestrzenne/app/StrefaPlanistyczna/PL.ZIPPZP.11425/281803-POG/1POG-932SO/20260904T091753
wydzielenie planistyczne	https://www.gov.pl/zagospodarowanieprzestrzenne/app/StrefaPlanistyczna/PL.ZIPPZP.11425/281803-POG/1POG-933SO/20260903T113907
wydzielenie planistyczne	https://www.gov.pl/zagospodarowanieprzestrzenne/app/StrefaPlanistyczna/PL.ZIPPZP.11425/281803-POG/1POG-431SZ/20260904T095151
wydzielenie planistyczne	https://www.gov.pl/zagospodarowanieprzestrzenne/app/StrefaPlanistyczna/PL.ZIPPZP.11425/281803-POG/1POG-934SO/20260902T125232
wydzielenie planistyczne	https://www.gov.pl/zagospodarowanieprzestrzenne/app/StrefaPlanistyczna/PL.ZIPPZP.11425/281803-POG/1POG-935SO/20260902T125232
wydzielenie planistyczne	https://www.gov.pl/zagospodarowanieprzestrzenne/app/StrefaPlanistyczna/PL.ZIPPZP.11425/281803-POG/1POG-936SO/20260904T103258
wydzielenie planistyczne	https://www.gov.pl/zagospodarowanieprzestrzenne/app/StrefaPlanistyczna/PL.ZIPPZP.11425/281803-POG/1POG-380SR/20260409T093520
wydzielenie planistyczne	https://www.gov.pl/zagospodarowanieprzestrzenne/app/StrefaPlanistyczna/PL.ZIPPZP.11425/281803-POG/1POG-937SO/20260904T111102
wydzielenie planistyczne	https://www.gov.pl/zagospodarowanieprzestrzenne/app/StrefaPlanistyczna/PL.ZIPPZP.11425/281803-POG/1POG-7SG/20260904T113727
wydzielenie planistyczne	https://www.gov.pl/zagospodarowanieprzestrzenne/app/StrefaPlanistyczna/PL.ZIPPZP.11425/281803-POG/1POG-52SP/20260904T121434
wydzielenie planistyczne	https://www.gov.pl/zagospodarowanieprzestrzenne/app/StrefaPlanistyczna/PL.ZIPPZP.11425/281803-POG/1POG-8SK/20260904T122143
wydzielenie planistyczne	https://www.gov.pl/zagospodarowanieprzestrzenne/app/StrefaPlanistyczna/PL.ZIPPZP.11425/281803-POG/1POG-122SU/20260904T124548
wydzielenie planistyczne	https://www.gov.pl/zagospodarowanieprzestrzenne/app/StrefaPlanistyczna/PL.ZIPPZP.11425/281803-POG/1POG-71SN/20260907T103916
wydzielenie planistyczne	https://www.gov.pl/zagospodarowanieprzestrzenne/app/StrefaPlanistyczna/PL.ZIPPZP.11425/281803-POG/1POG-72SN/20260904T125525
wydzielenie planistyczne	https://www.gov.pl/zagospodarowanieprzestrzenne/app/StrefaPlanistyczna/PL.ZIPPZP.11425/281803-POG/1POG-938SO/20260904T125159
wydzielenie planistyczne	https://www.gov.pl/zagospodarowanieprzestrzenne/app/StrefaPlanistyczna/PL.ZIPPZP.11425/281803-POG/1POG-939SO/20260904T125159
wydzielenie planistyczne	https://www.gov.pl/zagospodarowanieprzestrzenne/app/StrefaPlanistyczna/PL.ZIPPZP.11425/281803-POG/1POG-940SO/20260904T125159

wydzielenie planistyczne	https://www.gov.pl/zagospodarowanieprzestrzenne/app/StrefaPlanistyczna/PL.ZIPPZP.11425/281803-POG/1POG-123SU/20260904T130100
wydzielenie planistyczne	https://www.gov.pl/zagospodarowanieprzestrzenne/app/StrefaPlanistyczna/PL.ZIPPZP.11425/281803-POG/1POG-73SN/20260904T132144
wydzielenie planistyczne	https://www.gov.pl/zagospodarowanieprzestrzenne/app/StrefaPlanistyczna/PL.ZIPPZP.11425/281803-POG/1POG-941SO/20260616T055737
wydzielenie planistyczne	https://www.gov.pl/zagospodarowanieprzestrzenne/app/StrefaPlanistyczna/PL.ZIPPZP.11425/281803-POG/1POG-53SP/20260904T130337
wydzielenie planistyczne	https://www.gov.pl/zagospodarowanieprzestrzenne/app/StrefaPlanistyczna/PL.ZIPPZP.11425/281803-POG/1POG-85SC/20260907T110703
wydzielenie planistyczne	https://www.gov.pl/zagospodarowanieprzestrzenne/app/StrefaPlanistyczna/PL.ZIPPZP.11425/281803-POG/1POG-44SW/20260225T134825
wydzielenie planistyczne	https://www.gov.pl/zagospodarowanieprzestrzenne/app/StrefaPlanistyczna/PL.ZIPPZP.11425/281803-POG/1POG-942SO/20260911T073335
wydzielenie planistyczne	https://www.gov.pl/zagospodarowanieprzestrzenne/app/StrefaPlanistyczna/PL.ZIPPZP.11425/281803-POG/1POG-381SR/20260409T104904
wydzielenie planistyczne	https://www.gov.pl/zagospodarowanieprzestrzenne/app/StrefaPlanistyczna/PL.ZIPPZP.11425/281803-POG/1POG-943SO/20260924T070546
wydzielenie planistyczne	https://www.gov.pl/zagospodarowanieprzestrzenne/app/StrefaPlanistyczna/PL.ZIPPZP.11425/281803-POG/1POG-944SO/20260924T070529
wydzielenie planistyczne	https://www.gov.pl/zagospodarowanieprzestrzenne/app/StrefaPlanistyczna/PL.ZIPPZP.11425/281803-POG/1POG-404SJ/20260903T102939
wydzielenie planistyczne	https://www.gov.pl/zagospodarowanieprzestrzenne/app/StrefaPlanistyczna/PL.ZIPPZP.11425/281803-POG/1POG-124SU/20260903T105311
wydzielenie planistyczne	https://www.gov.pl/zagospodarowanieprzestrzenne/app/StrefaPlanistyczna/PL.ZIPPZP.11425/281803-POG/1POG-45SW/20260901T125027
wydzielenie planistyczne	https://www.gov.pl/zagospodarowanieprzestrzenne/app/StrefaPlanistyczna/PL.ZIPPZP.11425/281803-POG/1POG-125SU/20260901T123515
wydzielenie planistyczne	https://www.gov.pl/zagospodarowanieprzestrzenne/app/StrefaPlanistyczna/PL.ZIPPZP.11425/281803-POG/1POG-405SJ/20260929T084630
wydzielenie planistyczne	https://www.gov.pl/zagospodarowanieprzestrzenne/app/StrefaPlanistyczna/PL.ZIPPZP.11425/281803-POG/1POG-46SW/20260929T084630
wydzielenie planistyczne	https://www.gov.pl/zagospodarowanieprzestrzenne/app/StrefaPlanistyczna/PL.ZIPPZP.11425/281803-POG/1POG-406SJ/20260929T080440

wydzielenie planistyczne	https://www.gov.pl/zagospodarowanieprzestrzenne/app/StrefaPlanistyczna/PL.ZIPPZP.11425/281803-POG/1POG-945SO/20260929T083439
wydzielenie planistyczne	https://www.gov.pl/zagospodarowanieprzestrzenne/app/StrefaPlanistyczna/PL.ZIPPZP.11425/281803-POG/1POG-382SR/20260410T085650
regulacja	https://www.gov.pl/zagospodarowanieprzestrzenne/app/ObszarZabudowySrodmiejskiej/PL.ZIPPZP.11425/281803-POG/1POG-1OZS/20250206T140602
regulacja	https://www.gov.pl/zagospodarowanieprzestrzenne/app/ObszarUzupelnieniaZabudowy/PL.ZIPPZP.11425/281803-POG/1POG-1OUZ/20250213T130056
regulacja	https://www.gov.pl/zagospodarowanieprzestrzenne/app/ObszarUzupelnieniaZabudowy/PL.ZIPPZP.11425/281803-POG/1POG-2OUZ/20250213T130056
regulacja	https://www.gov.pl/zagospodarowanieprzestrzenne/app/ObszarUzupelnieniaZabudowy/PL.ZIPPZP.11425/281803-POG/1POG-3OUZ/20250213T130056
regulacja	https://www.gov.pl/zagospodarowanieprzestrzenne/app/ObszarUzupelnieniaZabudowy/PL.ZIPPZP.11425/281803-POG/1POG-4OUZ/20250213T130056
regulacja	https://www.gov.pl/zagospodarowanieprzestrzenne/app/ObszarUzupelnieniaZabudowy/PL.ZIPPZP.11425/281803-POG/1POG-5OUZ/20250213T130056
regulacja	https://www.gov.pl/zagospodarowanieprzestrzenne/app/ObszarUzupelnieniaZabudowy/PL.ZIPPZP.11425/281803-POG/1POG-6OUZ/20250213T130056
regulacja	https://www.gov.pl/zagospodarowanieprzestrzenne/app/ObszarUzupelnieniaZabudowy/PL.ZIPPZP.11425/281803-POG/1POG-7OUZ/20250213T130056
regulacja	https://www.gov.pl/zagospodarowanieprzestrzenne/app/ObszarUzupelnieniaZabudowy/PL.ZIPPZP.11425/281803-POG/1POG-8OUZ/20250213T130056
regulacja	https://www.gov.pl/zagospodarowanieprzestrzenne/app/ObszarUzupelnieniaZabudowy/PL.ZIPPZP.11425/281803-POG/1POG-9OUZ/20250213T130056
regulacja	https://www.gov.pl/zagospodarowanieprzestrzenne/app/ObszarUzupelnieniaZabudowy/PL.ZIPPZP.11425/281803-POG/1POG-10OUZ/20250213T130056
regulacja	https://www.gov.pl/zagospodarowanieprzestrzenne/app/ObszarUzupelnieniaZabudowy/PL.ZIPPZP.11425/281803-POG/1POG-11OUZ/20260224T094855
regulacja	https://www.gov.pl/zagospodarowanieprzestrzenne/app/ObszarUzupelnieniaZabudowy/PL.ZIPPZP.11425/281803-POG/1POG-12OUZ/20250213T130056
regulacja	https://www.gov.pl/zagospodarowanieprzestrzenne/app/ObszarUzupelnieniaZabudowy/PL.ZIPPZP.11425/281803-POG/1POG-13OUZ/20250213T130056
regulacja	https://www.gov.pl/zagospodarowanieprzestrzenne/app/ObszarUzupelnieniaZabudowy/PL.ZIPPZP.11425/281803-POG/1POG-14OUZ/20250213T130056

regulacja	https://www.gov.pl/zagospodarowanieprzestrzenne/app/ObszarUzupelnieniaZabudowy/PL.ZIPPZP.11425/281803-POG/1POG-15OUZ/20250213T130056
regulacja	https://www.gov.pl/zagospodarowanieprzestrzenne/app/ObszarUzupelnieniaZabudowy/PL.ZIPPZP.11425/281803-POG/1POG-16OUZ/20250213T130056
regulacja	https://www.gov.pl/zagospodarowanieprzestrzenne/app/ObszarUzupelnieniaZabudowy/PL.ZIPPZP.11425/281803-POG/1POG-17OUZ/20250213T130056
regulacja	https://www.gov.pl/zagospodarowanieprzestrzenne/app/ObszarUzupelnieniaZabudowy/PL.ZIPPZP.11425/281803-POG/1POG-18OUZ/20250213T130056
regulacja	https://www.gov.pl/zagospodarowanieprzestrzenne/app/ObszarUzupelnieniaZabudowy/PL.ZIPPZP.11425/281803-POG/1POG-19OUZ/20250213T130056
regulacja	https://www.gov.pl/zagospodarowanieprzestrzenne/app/ObszarUzupelnieniaZabudowy/PL.ZIPPZP.11425/281803-POG/1POG-20OUZ/20250213T130056
regulacja	https://www.gov.pl/zagospodarowanieprzestrzenne/app/ObszarUzupelnieniaZabudowy/PL.ZIPPZP.11425/281803-POG/1POG-21OUZ/20250213T130056
regulacja	https://www.gov.pl/zagospodarowanieprzestrzenne/app/ObszarUzupelnieniaZabudowy/PL.ZIPPZP.11425/281803-POG/1POG-22OUZ/20250213T130056
regulacja	https://www.gov.pl/zagospodarowanieprzestrzenne/app/ObszarUzupelnieniaZabudowy/PL.ZIPPZP.11425/281803-POG/1POG-23OUZ/20250213T130056
regulacja	https://www.gov.pl/zagospodarowanieprzestrzenne/app/ObszarUzupelnieniaZabudowy/PL.ZIPPZP.11425/281803-POG/1POG-24OUZ/20250213T130056
regulacja	https://www.gov.pl/zagospodarowanieprzestrzenne/app/ObszarUzupelnieniaZabudowy/PL.ZIPPZP.11425/281803-POG/1POG-25OUZ/20250213T130056
regulacja	https://www.gov.pl/zagospodarowanieprzestrzenne/app/ObszarUzupelnieniaZabudowy/PL.ZIPPZP.11425/281803-POG/1POG-26OUZ/20250213T130056
regulacja	https://www.gov.pl/zagospodarowanieprzestrzenne/app/ObszarUzupelnieniaZabudowy/PL.ZIPPZP.11425/281803-POG/1POG-27OUZ/20250213T130056
regulacja	https://www.gov.pl/zagospodarowanieprzestrzenne/app/ObszarUzupelnieniaZabudowy/PL.ZIPPZP.11425/281803-POG/1POG-28OUZ/20250213T130056
regulacja	https://www.gov.pl/zagospodarowanieprzestrzenne/app/ObszarUzupelnieniaZabudowy/PL.ZIPPZP.11425/281803-POG/1POG-29OUZ/20250213T130056
regulacja	https://www.gov.pl/zagospodarowanieprzestrzenne/app/ObszarUzupelnieniaZabudowy/PL.ZIPPZP.11425/281803-POG/1POG-30OUZ/20250213T130056
regulacja	https://www.gov.pl/zagospodarowanieprzestrzenne/app/ObszarUzupelnieniaZabudowy/PL.ZIPPZP.11425/281803-POG/1POG-31OUZ/20250213T130056

regulacja	https://www.gov.pl/zagospodarowanieprzestrzenne/app/ObszarUzupelnieniaZabudowy/PL.ZIPPZP.11425/281803-POG/1POG-32OUZ/20250213T130056
regulacja	https://www.gov.pl/zagospodarowanieprzestrzenne/app/ObszarUzupelnieniaZabudowy/PL.ZIPPZP.11425/281803-POG/1POG-33OUZ/20250213T130056
regulacja	https://www.gov.pl/zagospodarowanieprzestrzenne/app/ObszarUzupelnieniaZabudowy/PL.ZIPPZP.11425/281803-POG/1POG-34OUZ/20250213T130056
regulacja	https://www.gov.pl/zagospodarowanieprzestrzenne/app/ObszarUzupelnieniaZabudowy/PL.ZIPPZP.11425/281803-POG/1POG-35OUZ/20250213T130056
regulacja	https://www.gov.pl/zagospodarowanieprzestrzenne/app/ObszarUzupelnieniaZabudowy/PL.ZIPPZP.11425/281803-POG/1POG-36OUZ/20250213T130056
regulacja	https://www.gov.pl/zagospodarowanieprzestrzenne/app/ObszarUzupelnieniaZabudowy/PL.ZIPPZP.11425/281803-POG/1POG-37OUZ/20250213T130056
regulacja	https://www.gov.pl/zagospodarowanieprzestrzenne/app/ObszarUzupelnieniaZabudowy/PL.ZIPPZP.11425/281803-POG/1POG-38OUZ/20250213T130056
regulacja	https://www.gov.pl/zagospodarowanieprzestrzenne/app/ObszarUzupelnieniaZabudowy/PL.ZIPPZP.11425/281803-POG/1POG-39OUZ/20250213T130056
regulacja	https://www.gov.pl/zagospodarowanieprzestrzenne/app/ObszarUzupelnieniaZabudowy/PL.ZIPPZP.11425/281803-POG/1POG-40OUZ/20250213T130056
regulacja	https://www.gov.pl/zagospodarowanieprzestrzenne/app/ObszarUzupelnieniaZabudowy/PL.ZIPPZP.11425/281803-POG/1POG-41OUZ/20250213T130056
regulacja	https://www.gov.pl/zagospodarowanieprzestrzenne/app/ObszarUzupelnieniaZabudowy/PL.ZIPPZP.11425/281803-POG/1POG-42OUZ/20250213T130056
regulacja	https://www.gov.pl/zagospodarowanieprzestrzenne/app/ObszarUzupelnieniaZabudowy/PL.ZIPPZP.11425/281803-POG/1POG-43OUZ/20250213T130056
regulacja	https://www.gov.pl/zagospodarowanieprzestrzenne/app/ObszarUzupelnieniaZabudowy/PL.ZIPPZP.11425/281803-POG/1POG-44OUZ/20250213T130056
regulacja	https://www.gov.pl/zagospodarowanieprzestrzenne/app/ObszarUzupelnieniaZabudowy/PL.ZIPPZP.11425/281803-POG/1POG-45OUZ/20250213T130056
regulacja	https://www.gov.pl/zagospodarowanieprzestrzenne/app/ObszarUzupelnieniaZabudowy/PL.ZIPPZP.11425/281803-POG/1POG-46OUZ/20250213T130056
regulacja	https://www.gov.pl/zagospodarowanieprzestrzenne/app/ObszarUzupelnieniaZabudowy/PL.ZIPPZP.11425/281803-POG/1POG-47OUZ/20250213T130056
regulacja	https://www.gov.pl/zagospodarowanieprzestrzenne/app/ObszarUzupelnieniaZabudowy/PL.ZIPPZP.11425/281803-POG/1POG-48OUZ/20250213T130056

regulacja	https://www.gov.pl/zagospodarowanieprzestrzenne/app/ObszarUzupelnieniaZabudowy/PL.ZIPPZP.11425/281803-POG/1POG-49OUZ/20250213T130056
regulacja	https://www.gov.pl/zagospodarowanieprzestrzenne/app/ObszarUzupelnieniaZabudowy/PL.ZIPPZP.11425/281803-POG/1POG-50OUZ/20250213T130056
regulacja	https://www.gov.pl/zagospodarowanieprzestrzenne/app/ObszarUzupelnieniaZabudowy/PL.ZIPPZP.11425/281803-POG/1POG-51OUZ/20250213T130056
regulacja	https://www.gov.pl/zagospodarowanieprzestrzenne/app/ObszarUzupelnieniaZabudowy/PL.ZIPPZP.11425/281803-POG/1POG-52OUZ/20250213T130056
regulacja	https://www.gov.pl/zagospodarowanieprzestrzenne/app/ObszarUzupelnieniaZabudowy/PL.ZIPPZP.11425/281803-POG/1POG-53OUZ/20250213T130056
regulacja	https://www.gov.pl/zagospodarowanieprzestrzenne/app/ObszarUzupelnieniaZabudowy/PL.ZIPPZP.11425/281803-POG/1POG-54OUZ/20250213T130056
regulacja	https://www.gov.pl/zagospodarowanieprzestrzenne/app/ObszarUzupelnieniaZabudowy/PL.ZIPPZP.11425/281803-POG/1POG-55OUZ/20250213T130056
regulacja	https://www.gov.pl/zagospodarowanieprzestrzenne/app/ObszarUzupelnieniaZabudowy/PL.ZIPPZP.11425/281803-POG/1POG-56OUZ/20250213T130056
regulacja	https://www.gov.pl/zagospodarowanieprzestrzenne/app/ObszarUzupelnieniaZabudowy/PL.ZIPPZP.11425/281803-POG/1POG-57OUZ/20250213T130056
regulacja	https://www.gov.pl/zagospodarowanieprzestrzenne/app/ObszarUzupelnieniaZabudowy/PL.ZIPPZP.11425/281803-POG/1POG-58OUZ/20250213T130056
regulacja	https://www.gov.pl/zagospodarowanieprzestrzenne/app/ObszarUzupelnieniaZabudowy/PL.ZIPPZP.11425/281803-POG/1POG-59OUZ/20250213T130056
regulacja	https://www.gov.pl/zagospodarowanieprzestrzenne/app/ObszarUzupelnieniaZabudowy/PL.ZIPPZP.11425/281803-POG/1POG-60OUZ/20250213T130056
regulacja	https://www.gov.pl/zagospodarowanieprzestrzenne/app/ObszarUzupelnieniaZabudowy/PL.ZIPPZP.11425/281803-POG/1POG-61OUZ/20250213T130056
regulacja	https://www.gov.pl/zagospodarowanieprzestrzenne/app/ObszarUzupelnieniaZabudowy/PL.ZIPPZP.11425/281803-POG/1POG-62OUZ/20250213T130056
regulacja	https://www.gov.pl/zagospodarowanieprzestrzenne/app/ObszarUzupelnieniaZabudowy/PL.ZIPPZP.11425/281803-POG/1POG-63OUZ/20250213T130056
regulacja	https://www.gov.pl/zagospodarowanieprzestrzenne/app/ObszarUzupelnieniaZabudowy/PL.ZIPPZP.11425/281803-POG/1POG-64OUZ/20250213T130056
regulacja	https://www.gov.pl/zagospodarowanieprzestrzenne/app/ObszarUzupelnieniaZabudowy/PL.ZIPPZP.11425/281803-POG/1POG-65OUZ/20250213T130056

regulacja	https://www.gov.pl/zagospodarowanieprzestrzenne/app/ObszarUzupelnieniaZabudowy/PL.ZIPPZP.11425/281803-POG/1POG-66OUZ/20250213T130056
regulacja	https://www.gov.pl/zagospodarowanieprzestrzenne/app/ObszarUzupelnieniaZabudowy/PL.ZIPPZP.11425/281803-POG/1POG-67OUZ/20250213T130056
regulacja	https://www.gov.pl/zagospodarowanieprzestrzenne/app/ObszarUzupelnieniaZabudowy/PL.ZIPPZP.11425/281803-POG/1POG-68OUZ/20250213T130056
regulacja	https://www.gov.pl/zagospodarowanieprzestrzenne/app/ObszarUzupelnieniaZabudowy/PL.ZIPPZP.11425/281803-POG/1POG-69OUZ/20250213T130056
regulacja	https://www.gov.pl/zagospodarowanieprzestrzenne/app/ObszarUzupelnieniaZabudowy/PL.ZIPPZP.11425/281803-POG/1POG-70OUZ/20250213T130056
regulacja	https://www.gov.pl/zagospodarowanieprzestrzenne/app/ObszarUzupelnieniaZabudowy/PL.ZIPPZP.11425/281803-POG/1POG-71OUZ/20250213T130056
regulacja	https://www.gov.pl/zagospodarowanieprzestrzenne/app/ObszarUzupelnieniaZabudowy/PL.ZIPPZP.11425/281803-POG/1POG-72OUZ/20250213T130056
regulacja	https://www.gov.pl/zagospodarowanieprzestrzenne/app/ObszarUzupelnieniaZabudowy/PL.ZIPPZP.11425/281803-POG/1POG-73OUZ/20250213T130056
regulacja	https://www.gov.pl/zagospodarowanieprzestrzenne/app/ObszarUzupelnieniaZabudowy/PL.ZIPPZP.11425/281803-POG/1POG-74OUZ/20250213T130056
regulacja	https://www.gov.pl/zagospodarowanieprzestrzenne/app/ObszarUzupelnieniaZabudowy/PL.ZIPPZP.11425/281803-POG/1POG-75OUZ/20250213T130056
regulacja	https://www.gov.pl/zagospodarowanieprzestrzenne/app/ObszarUzupelnieniaZabudowy/PL.ZIPPZP.11425/281803-POG/1POG-76OUZ/20260224T094355
regulacja	https://www.gov.pl/zagospodarowanieprzestrzenne/app/ObszarUzupelnieniaZabudowy/PL.ZIPPZP.11425/281803-POG/1POG-77OUZ/20260224T094259
regulacja	https://www.gov.pl/zagospodarowanieprzestrzenne/app/ObszarUzupelnieniaZabudowy/PL.ZIPPZP.11425/281803-POG/1POG-78OUZ/20250213T130056
regulacja	https://www.gov.pl/zagospodarowanieprzestrzenne/app/ObszarUzupelnieniaZabudowy/PL.ZIPPZP.11425/281803-POG/1POG-79OUZ/20250213T130056
regulacja	https://www.gov.pl/zagospodarowanieprzestrzenne/app/ObszarUzupelnieniaZabudowy/PL.ZIPPZP.11425/281803-POG/1POG-80OUZ/20250213T130056
regulacja	https://www.gov.pl/zagospodarowanieprzestrzenne/app/ObszarUzupelnieniaZabudowy/PL.ZIPPZP.11425/281803-POG/1POG-81OUZ/20250213T130056
regulacja	https://www.gov.pl/zagospodarowanieprzestrzenne/app/ObszarUzupelnieniaZabudowy/PL.ZIPPZP.11425/281803-POG/1POG-82OUZ/20250213T130056

regulacja	https://www.gov.pl/zagospodarowanieprzestrzenne/app/ObszarUzupelnieniaZabudowy/PL.ZIPPZP.11425/281803-POG/1POG-83OUZ/20250213T130056
regulacja	https://www.gov.pl/zagospodarowanieprzestrzenne/app/ObszarUzupelnieniaZabudowy/PL.ZIPPZP.11425/281803-POG/1POG-84OUZ/20250213T130056
regulacja	https://www.gov.pl/zagospodarowanieprzestrzenne/app/ObszarUzupelnieniaZabudowy/PL.ZIPPZP.11425/281803-POG/1POG-85OUZ/20250213T130056
regulacja	https://www.gov.pl/zagospodarowanieprzestrzenne/app/ObszarUzupelnieniaZabudowy/PL.ZIPPZP.11425/281803-POG/1POG-86OUZ/20250213T130056
regulacja	https://www.gov.pl/zagospodarowanieprzestrzenne/app/ObszarUzupelnieniaZabudowy/PL.ZIPPZP.11425/281803-POG/1POG-87OUZ/20250213T130056
regulacja	https://www.gov.pl/zagospodarowanieprzestrzenne/app/ObszarUzupelnieniaZabudowy/PL.ZIPPZP.11425/281803-POG/1POG-88OUZ/20250213T130056
regulacja	https://www.gov.pl/zagospodarowanieprzestrzenne/app/ObszarUzupelnieniaZabudowy/PL.ZIPPZP.11425/281803-POG/1POG-89OUZ/20250213T130056
regulacja	https://www.gov.pl/zagospodarowanieprzestrzenne/app/ObszarUzupelnieniaZabudowy/PL.ZIPPZP.11425/281803-POG/1POG-90OUZ/20250213T130056
regulacja	https://www.gov.pl/zagospodarowanieprzestrzenne/app/ObszarUzupelnieniaZabudowy/PL.ZIPPZP.11425/281803-POG/1POG-91OUZ/20260224T095141
regulacja	https://www.gov.pl/zagospodarowanieprzestrzenne/app/ObszarUzupelnieniaZabudowy/PL.ZIPPZP.11425/281803-POG/1POG-92OUZ/20250213T130056
regulacja	https://www.gov.pl/zagospodarowanieprzestrzenne/app/ObszarUzupelnieniaZabudowy/PL.ZIPPZP.11425/281803-POG/1POG-93OUZ/20250213T130056
regulacja	https://www.gov.pl/zagospodarowanieprzestrzenne/app/ObszarUzupelnieniaZabudowy/PL.ZIPPZP.11425/281803-POG/1POG-94OUZ/20260224T102010
regulacja	https://www.gov.pl/zagospodarowanieprzestrzenne/app/ObszarUzupelnieniaZabudowy/PL.ZIPPZP.11425/281803-POG/1POG-95OUZ/20260223T130733
regulacja	https://www.gov.pl/zagospodarowanieprzestrzenne/app/ObszarUzupelnieniaZabudowy/PL.ZIPPZP.11425/281803-POG/1POG-96OUZ/20250213T130056
regulacja	https://www.gov.pl/zagospodarowanieprzestrzenne/app/ObszarUzupelnieniaZabudowy/PL.ZIPPZP.11425/281803-POG/1POG-97OUZ/20250213T110056
regulacja	https://www.gov.pl/zagospodarowanieprzestrzenne/app/ObszarUzupelnieniaZabudowy/PL.ZIPPZP.11425/281803-POG/1POG-98OUZ/20250223T110733
regulacja	https://www.gov.pl/zagospodarowanieprzestrzenne/app/ObszarUzupelnieniaZabudowy/PL.ZIPPZP.11425/281803-POG/1POG-99OUZ/20250224T201110

regulacja	https://www.gov.pl/zagospodarowanieprzestrzenne/app/ObszarUzupelnieniaZabudowy/PL.ZIPPZP.11425/281803-POG/1POG-100OUZ/20250213T120056
regulacja	https://www.gov.pl/zagospodarowanieprzestrzenne/app/ObszarUzupelnieniaZabudowy/PL.ZIPPZP.11425/281803-POG/1POG-101OUZ/20250224T100056
regulacja	https://www.gov.pl/zagospodarowanieprzestrzenne/app/ObszarUzupelnieniaZabudowy/PL.ZIPPZP.11425/281803-POG/1POG-102OUZ/20250213T120056
regulacja	https://www.gov.pl/zagospodarowanieprzestrzenne/app/ObszarUzupelnieniaZabudowy/PL.ZIPPZP.11425/281803-POG/1POG-103OUZ/20250213T130056
regulacja	https://www.gov.pl/zagospodarowanieprzestrzenne/app/ObszarUzupelnieniaZabudowy/PL.ZIPPZP.11425/281803-POG/1POG-104OUZ/20260223T130733
regulacja	https://www.gov.pl/zagospodarowanieprzestrzenne/app/ObszarUzupelnieniaZabudowy/PL.ZIPPZP.11425/281803-POG/1POG-105OUZ/20260223T130733
regulacja	https://www.gov.pl/zagospodarowanieprzestrzenne/app/ObszarUzupelnieniaZabudowy/PL.ZIPPZP.11425/281803-POG/1POG-106OUZ/20250213T130056
regulacja	https://www.gov.pl/zagospodarowanieprzestrzenne/app/ObszarUzupelnieniaZabudowy/PL.ZIPPZP.11425/281803-POG/1POG-107OUZ/20250213T130056
regulacja	https://www.gov.pl/zagospodarowanieprzestrzenne/app/ObszarUzupelnieniaZabudowy/PL.ZIPPZP.11425/281803-POG/1POG-108OUZ/20250213T130056
regulacja	https://www.gov.pl/zagospodarowanieprzestrzenne/app/ObszarUzupelnieniaZabudowy/PL.ZIPPZP.11425/281803-POG/1POG-109OUZ/20250213T130056
regulacja	https://www.gov.pl/zagospodarowanieprzestrzenne/app/ObszarUzupelnieniaZabudowy/PL.ZIPPZP.11425/281803-POG/1POG-110OUZ/20250213T130056
regulacja	https://www.gov.pl/zagospodarowanieprzestrzenne/app/ObszarUzupelnieniaZabudowy/PL.ZIPPZP.11425/281803-POG/1POG-111OUZ/20250213T130056
regulacja	https://www.gov.pl/zagospodarowanieprzestrzenne/app/ObszarUzupelnieniaZabudowy/PL.ZIPPZP.11425/281803-POG/1POG-112OUZ/20250213T130056
regulacja	https://www.gov.pl/zagospodarowanieprzestrzenne/app/ObszarUzupelnieniaZabudowy/PL.ZIPPZP.11425/281803-POG/1POG-113OUZ/20250213T130056
regulacja	https://www.gov.pl/zagospodarowanieprzestrzenne/app/ObszarUzupelnieniaZabudowy/PL.ZIPPZP.11425/281803-POG/1POG-114OUZ/20250213T130056
regulacja	https://www.gov.pl/zagospodarowanieprzestrzenne/app/ObszarUzupelnieniaZabudowy/PL.ZIPPZP.11425/281803-POG/1POG-115OUZ/20250213T130056
regulacja	https://www.gov.pl/zagospodarowanieprzestrzenne/app/ObszarUzupelnieniaZabudowy/PL.ZIPPZP.11425/281803-POG/1POG-116OUZ/20250213T130056

regulacja	https://www.gov.pl/zagospodarowanieprzestrzenne/app/ObszarUzupelnieniaZabudowy/PL.ZIPPZP.11425/281803-POG/1POG-117OUZ/20250213T130056
regulacja	https://www.gov.pl/zagospodarowanieprzestrzenne/app/ObszarUzupelnieniaZabudowy/PL.ZIPPZP.11425/281803-POG/1POG-118OUZ/20250213T130056
regulacja	https://www.gov.pl/zagospodarowanieprzestrzenne/app/ObszarUzupelnieniaZabudowy/PL.ZIPPZP.11425/281803-POG/1POG-119OUZ/20250213T130056
regulacja	https://www.gov.pl/zagospodarowanieprzestrzenne/app/ObszarUzupelnieniaZabudowy/PL.ZIPPZP.11425/281803-POG/1POG-120OUZ/20250213T130056
regulacja	https://www.gov.pl/zagospodarowanieprzestrzenne/app/ObszarUzupelnieniaZabudowy/PL.ZIPPZP.11425/281803-POG/1POG-121OUZ/20250213T130056
regulacja	https://www.gov.pl/zagospodarowanieprzestrzenne/app/ObszarUzupelnieniaZabudowy/PL.ZIPPZP.11425/281803-POG/1POG-122OUZ/20250213T130056
regulacja	https://www.gov.pl/zagospodarowanieprzestrzenne/app/ObszarUzupelnieniaZabudowy/PL.ZIPPZP.11425/281803-POG/1POG-123OUZ/20250213T130056
regulacja	https://www.gov.pl/zagospodarowanieprzestrzenne/app/ObszarUzupelnieniaZabudowy/PL.ZIPPZP.11425/281803-POG/1POG-124OUZ/20250213T130056
regulacja	https://www.gov.pl/zagospodarowanieprzestrzenne/app/ObszarUzupelnieniaZabudowy/PL.ZIPPZP.11425/281803-POG/1POG-125OUZ/20250213T130056
regulacja	https://www.gov.pl/zagospodarowanieprzestrzenne/app/ObszarUzupelnieniaZabudowy/PL.ZIPPZP.11425/281803-POG/1POG-126OUZ/20250213T130056
regulacja	https://www.gov.pl/zagospodarowanieprzestrzenne/app/ObszarUzupelnieniaZabudowy/PL.ZIPPZP.11425/281803-POG/1POG-127OUZ/20250213T130056
regulacja	https://www.gov.pl/zagospodarowanieprzestrzenne/app/ObszarUzupelnieniaZabudowy/PL.ZIPPZP.11425/281803-POG/1POG-128OUZ/20250213T130056
regulacja	https://www.gov.pl/zagospodarowanieprzestrzenne/app/ObszarUzupelnieniaZabudowy/PL.ZIPPZP.11425/281803-POG/1POG-129OUZ/20250213T130056
regulacja	https://www.gov.pl/zagospodarowanieprzestrzenne/app/ObszarUzupelnieniaZabudowy/PL.ZIPPZP.11425/281803-POG/1POG-130OUZ/20250213T130056
regulacja	https://www.gov.pl/zagospodarowanieprzestrzenne/app/ObszarUzupelnieniaZabudowy/PL.ZIPPZP.11425/281803-POG/1POG-131OUZ/20250213T130056
regulacja	https://www.gov.pl/zagospodarowanieprzestrzenne/app/ObszarUzupelnieniaZabudowy/PL.ZIPPZP.11425/281803-POG/1POG-132OUZ/20250213T130056
regulacja	https://www.gov.pl/zagospodarowanieprzestrzenne/app/ObszarUzupelnieniaZabudowy/PL.ZIPPZP.11425/281803-POG/1POG-133OUZ/20250213T130056

regulacja	https://www.gov.pl/zagospodarowanieprzestrzenne/app/ObszarUzupelnieniaZabudowy/PL.ZIPPZP.11425/281803-POG/1POG-134OUZ/20250213T130056
regulacja	https://www.gov.pl/zagospodarowanieprzestrzenne/app/ObszarUzupelnieniaZabudowy/PL.ZIPPZP.11425/281803-POG/1POG-135OUZ/20250213T130056
regulacja	https://www.gov.pl/zagospodarowanieprzestrzenne/app/ObszarUzupelnieniaZabudowy/PL.ZIPPZP.11425/281803-POG/1POG-136OUZ/20250213T130056
regulacja	https://www.gov.pl/zagospodarowanieprzestrzenne/app/ObszarUzupelnieniaZabudowy/PL.ZIPPZP.11425/281803-POG/1POG-137OUZ/20250213T130056
regulacja	https://www.gov.pl/zagospodarowanieprzestrzenne/app/ObszarUzupelnieniaZabudowy/PL.ZIPPZP.11425/281803-POG/1POG-138OUZ/20250213T130056
regulacja	https://www.gov.pl/zagospodarowanieprzestrzenne/app/ObszarUzupelnieniaZabudowy/PL.ZIPPZP.11425/281803-POG/1POG-139OUZ/20250213T130056
regulacja	https://www.gov.pl/zagospodarowanieprzestrzenne/app/ObszarUzupelnieniaZabudowy/PL.ZIPPZP.11425/281803-POG/1POG-140OUZ/20250213T130056
regulacja	https://www.gov.pl/zagospodarowanieprzestrzenne/app/ObszarUzupelnieniaZabudowy/PL.ZIPPZP.11425/281803-POG/1POG-141OUZ/20250213T130056
regulacja	https://www.gov.pl/zagospodarowanieprzestrzenne/app/ObszarUzupelnieniaZabudowy/PL.ZIPPZP.11425/281803-POG/1POG-142OUZ/20250213T130056
regulacja	https://www.gov.pl/zagospodarowanieprzestrzenne/app/ObszarUzupelnieniaZabudowy/PL.ZIPPZP.11425/281803-POG/1POG-143OUZ/20250213T130056
regulacja	https://www.gov.pl/zagospodarowanieprzestrzenne/app/ObszarUzupelnieniaZabudowy/PL.ZIPPZP.11425/281803-POG/1POG-144OUZ/20250213T130056
regulacja	https://www.gov.pl/zagospodarowanieprzestrzenne/app/ObszarUzupelnieniaZabudowy/PL.ZIPPZP.11425/281803-POG/1POG-145OUZ/20250213T130056
regulacja	https://www.gov.pl/zagospodarowanieprzestrzenne/app/ObszarUzupelnieniaZabudowy/PL.ZIPPZP.11425/281803-POG/1POG-146OUZ/20250213T130056
regulacja	https://www.gov.pl/zagospodarowanieprzestrzenne/app/ObszarUzupelnieniaZabudowy/PL.ZIPPZP.11425/281803-POG/1POG-147OUZ/20250213T130056
regulacja	https://www.gov.pl/zagospodarowanieprzestrzenne/app/ObszarUzupelnieniaZabudowy/PL.ZIPPZP.11425/281803-POG/1POG-148OUZ/20250213T130056
regulacja	https://www.gov.pl/zagospodarowanieprzestrzenne/app/ObszarUzupelnieniaZabudowy/PL.ZIPPZP.11425/281803-POG/1POG-149OUZ/20250213T130056
regulacja	https://www.gov.pl/zagospodarowanieprzestrzenne/app/ObszarUzupelnieniaZabudowy/PL.ZIPPZP.11425/281803-POG/1POG-150OUZ/20250213T130056

regulacja	https://www.gov.pl/zagospodarowanieprzestrzenne/app/ObszarUzupelnieniaZabudowy/PL.ZIPPZP.11425/281803-POG/1POG-151OUZ/20250213T130056
regulacja	https://www.gov.pl/zagospodarowanieprzestrzenne/app/ObszarUzupelnieniaZabudowy/PL.ZIPPZP.11425/281803-POG/1POG-152OUZ/20250213T130056
regulacja	https://www.gov.pl/zagospodarowanieprzestrzenne/app/ObszarUzupelnieniaZabudowy/PL.ZIPPZP.11425/281803-POG/1POG-153OUZ/20250213T130056
regulacja	https://www.gov.pl/zagospodarowanieprzestrzenne/app/ObszarUzupelnieniaZabudowy/PL.ZIPPZP.11425/281803-POG/1POG-154OUZ/20250213T130056
regulacja	https://www.gov.pl/zagospodarowanieprzestrzenne/app/ObszarUzupelnieniaZabudowy/PL.ZIPPZP.11425/281803-POG/1POG-155OUZ/20250213T130056
regulacja	https://www.gov.pl/zagospodarowanieprzestrzenne/app/ObszarUzupelnieniaZabudowy/PL.ZIPPZP.11425/281803-POG/1POG-156OUZ/20250213T130056
regulacja	https://www.gov.pl/zagospodarowanieprzestrzenne/app/ObszarUzupelnieniaZabudowy/PL.ZIPPZP.11425/281803-POG/1POG-157OUZ/20250213T130056
regulacja	https://www.gov.pl/zagospodarowanieprzestrzenne/app/ObszarUzupelnieniaZabudowy/PL.ZIPPZP.11425/281803-POG/1POG-158OUZ/20250213T130056
regulacja	https://www.gov.pl/zagospodarowanieprzestrzenne/app/ObszarUzupelnieniaZabudowy/PL.ZIPPZP.11425/281803-POG/1POG-159OUZ/20250213T130056
regulacja	https://www.gov.pl/zagospodarowanieprzestrzenne/app/ObszarUzupelnieniaZabudowy/PL.ZIPPZP.11425/281803-POG/1POG-160OUZ/20250213T130056
regulacja	https://www.gov.pl/zagospodarowanieprzestrzenne/app/ObszarUzupelnieniaZabudowy/PL.ZIPPZP.11425/281803-POG/1POG-161OUZ/20250213T130056
regulacja	https://www.gov.pl/zagospodarowanieprzestrzenne/app/ObszarUzupelnieniaZabudowy/PL.ZIPPZP.11425/281803-POG/1POG-162OUZ/20250213T130056
regulacja	https://www.gov.pl/zagospodarowanieprzestrzenne/app/ObszarUzupelnieniaZabudowy/PL.ZIPPZP.11425/281803-POG/1POG-163OUZ/20250213T130056
regulacja	https://www.gov.pl/zagospodarowanieprzestrzenne/app/ObszarUzupelnieniaZabudowy/PL.ZIPPZP.11425/281803-POG/1POG-164OUZ/20250213T130056
regulacja	https://www.gov.pl/zagospodarowanieprzestrzenne/app/ObszarUzupelnieniaZabudowy/PL.ZIPPZP.11425/281803-POG/1POG-165OUZ/20250213T130056
regulacja	https://www.gov.pl/zagospodarowanieprzestrzenne/app/ObszarUzupelnieniaZabudowy/PL.ZIPPZP.11425/281803-POG/1POG-166OUZ/20250213T130056
regulacja	https://www.gov.pl/zagospodarowanieprzestrzenne/app/ObszarUzupelnieniaZabudowy/PL.ZIPPZP.11425/281803-POG/1POG-167OUZ/20250213T130056

regulacja	https://www.gov.pl/zagospodarowanieprzestrzenne/app/ObszarUzupelnieniaZabudowy/PL.ZIPPZP.11425/281803-POG/1POG-168OUZ/20250213T130056
regulacja	https://www.gov.pl/zagospodarowanieprzestrzenne/app/ObszarUzupelnieniaZabudowy/PL.ZIPPZP.11425/281803-POG/1POG-169OUZ/20250213T130056
regulacja	https://www.gov.pl/zagospodarowanieprzestrzenne/app/ObszarUzupelnieniaZabudowy/PL.ZIPPZP.11425/281803-POG/1POG-170OUZ/20250213T130056
regulacja	https://www.gov.pl/zagospodarowanieprzestrzenne/app/ObszarUzupelnieniaZabudowy/PL.ZIPPZP.11425/281803-POG/1POG-171OUZ/20250213T130056
regulacja	https://www.gov.pl/zagospodarowanieprzestrzenne/app/ObszarUzupelnieniaZabudowy/PL.ZIPPZP.11425/281803-POG/1POG-172OUZ/20250213T130056
regulacja	https://www.gov.pl/zagospodarowanieprzestrzenne/app/ObszarUzupelnieniaZabudowy/PL.ZIPPZP.11425/281803-POG/1POG-173OUZ/20250213T130056
regulacja	https://www.gov.pl/zagospodarowanieprzestrzenne/app/ObszarUzupelnieniaZabudowy/PL.ZIPPZP.11425/281803-POG/1POG-174OUZ/20250213T130056
regulacja	https://www.gov.pl/zagospodarowanieprzestrzenne/app/ObszarUzupelnieniaZabudowy/PL.ZIPPZP.11425/281803-POG/1POG-175OUZ/20250213T130056
regulacja	https://www.gov.pl/zagospodarowanieprzestrzenne/app/ObszarUzupelnieniaZabudowy/PL.ZIPPZP.11425/281803-POG/1POG-176OUZ/20250213T130056
regulacja	https://www.gov.pl/zagospodarowanieprzestrzenne/app/ObszarUzupelnieniaZabudowy/PL.ZIPPZP.11425/281803-POG/1POG-177OUZ/20250213T130056
regulacja	https://www.gov.pl/zagospodarowanieprzestrzenne/app/ObszarUzupelnieniaZabudowy/PL.ZIPPZP.11425/281803-POG/1POG-178OUZ/20250213T130056
regulacja	https://www.gov.pl/zagospodarowanieprzestrzenne/app/ObszarUzupelnieniaZabudowy/PL.ZIPPZP.11425/281803-POG/1POG-179OUZ/20250213T130056
regulacja	https://www.gov.pl/zagospodarowanieprzestrzenne/app/ObszarUzupelnieniaZabudowy/PL.ZIPPZP.11425/281803-POG/1POG-180OUZ/20250213T130056
regulacja	https://www.gov.pl/zagospodarowanieprzestrzenne/app/ObszarUzupelnieniaZabudowy/PL.ZIPPZP.11425/281803-POG/1POG-181OUZ/20250213T130056
regulacja	https://www.gov.pl/zagospodarowanieprzestrzenne/app/ObszarUzupelnieniaZabudowy/PL.ZIPPZP.11425/281803-POG/1POG-182OUZ/20250213T130056
regulacja	https://www.gov.pl/zagospodarowanieprzestrzenne/app/ObszarUzupelnieniaZabudowy/PL.ZIPPZP.11425/281803-POG/1POG-183OUZ/20250213T130056
regulacja	https://www.gov.pl/zagospodarowanieprzestrzenne/app/ObszarUzupelnieniaZabudowy/PL.ZIPPZP.11425/281803-POG/1POG-184OUZ/20250213T130056

regulacja	https://www.gov.pl/zagospodarowanieprzestrzenne/app/ObszarUzupelnieniaZabudowy/PL.ZIPPZP.11425/281803-POG/1POG-185OUZ/20250213T130056
regulacja	https://www.gov.pl/zagospodarowanieprzestrzenne/app/ObszarUzupelnieniaZabudowy/PL.ZIPPZP.11425/281803-POG/1POG-186OUZ/20250213T130056
regulacja	https://www.gov.pl/zagospodarowanieprzestrzenne/app/ObszarUzupelnieniaZabudowy/PL.ZIPPZP.11425/281803-POG/1POG-187OUZ/20250213T130056
regulacja	https://www.gov.pl/zagospodarowanieprzestrzenne/app/ObszarUzupelnieniaZabudowy/PL.ZIPPZP.11425/281803-POG/1POG-188OUZ/20250213T130056
regulacja	https://www.gov.pl/zagospodarowanieprzestrzenne/app/ObszarUzupelnieniaZabudowy/PL.ZIPPZP.11425/281803-POG/1POG-189OUZ/20250213T130056
regulacja	https://www.gov.pl/zagospodarowanieprzestrzenne/app/ObszarUzupelnieniaZabudowy/PL.ZIPPZP.11425/281803-POG/1POG-190OUZ/20250213T130056
regulacja	https://www.gov.pl/zagospodarowanieprzestrzenne/app/ObszarUzupelnieniaZabudowy/PL.ZIPPZP.11425/281803-POG/1POG-191OUZ/20250213T130056
regulacja	https://www.gov.pl/zagospodarowanieprzestrzenne/app/ObszarUzupelnieniaZabudowy/PL.ZIPPZP.11425/281803-POG/1POG-192OUZ/20250213T130056
regulacja	https://www.gov.pl/zagospodarowanieprzestrzenne/app/ObszarUzupelnieniaZabudowy/PL.ZIPPZP.11425/281803-POG/1POG-193OUZ/20250213T130056
regulacja	https://www.gov.pl/zagospodarowanieprzestrzenne/app/ObszarUzupelnieniaZabudowy/PL.ZIPPZP.11425/281803-POG/1POG-194OUZ/20250213T130056
regulacja	https://www.gov.pl/zagospodarowanieprzestrzenne/app/ObszarUzupelnieniaZabudowy/PL.ZIPPZP.11425/281803-POG/1POG-195OUZ/20250213T130056
regulacja	https://www.gov.pl/zagospodarowanieprzestrzenne/app/ObszarUzupelnieniaZabudowy/PL.ZIPPZP.11425/281803-POG/1POG-196OUZ/20250213T130056
regulacja	https://www.gov.pl/zagospodarowanieprzestrzenne/app/ObszarUzupelnieniaZabudowy/PL.ZIPPZP.11425/281803-POG/1POG-197OUZ/20250213T130056
regulacja	https://www.gov.pl/zagospodarowanieprzestrzenne/app/ObszarUzupelnieniaZabudowy/PL.ZIPPZP.11425/281803-POG/1POG-198OUZ/20250213T130056
regulacja	https://www.gov.pl/zagospodarowanieprzestrzenne/app/ObszarUzupelnieniaZabudowy/PL.ZIPPZP.11425/281803-POG/1POG-199OUZ/20250213T130056
regulacja	https://www.gov.pl/zagospodarowanieprzestrzenne/app/ObszarUzupelnieniaZabudowy/PL.ZIPPZP.11425/281803-POG/1POG-200OUZ/20250213T130056
regulacja	https://www.gov.pl/zagospodarowanieprzestrzenne/app/ObszarUzupelnieniaZabudowy/PL.ZIPPZP.11425/281803-POG/1POG-201OUZ/20250213T130056

regulacja	https://www.gov.pl/zagospodarowanieprzestrzenne/app/ObszarUzupelnieniaZabudowy/PL.ZIPPZP.11425/281803-POG/1POG-202OUZ/20250213T130056
regulacja	https://www.gov.pl/zagospodarowanieprzestrzenne/app/ObszarUzupelnieniaZabudowy/PL.ZIPPZP.11425/281803-POG/1POG-203OUZ/20250213T130056
regulacja	https://www.gov.pl/zagospodarowanieprzestrzenne/app/ObszarUzupelnieniaZabudowy/PL.ZIPPZP.11425/281803-POG/1POG-204OUZ/20250213T130056
regulacja	https://www.gov.pl/zagospodarowanieprzestrzenne/app/ObszarUzupelnieniaZabudowy/PL.ZIPPZP.11425/281803-POG/1POG-205OUZ/20250213T130056
regulacja	https://www.gov.pl/zagospodarowanieprzestrzenne/app/ObszarUzupelnieniaZabudowy/PL.ZIPPZP.11425/281803-POG/1POG-206OUZ/20250213T130056
regulacja	https://www.gov.pl/zagospodarowanieprzestrzenne/app/ObszarUzupelnieniaZabudowy/PL.ZIPPZP.11425/281803-POG/1POG-207OUZ/20250213T130056
regulacja	https://www.gov.pl/zagospodarowanieprzestrzenne/app/ObszarUzupelnieniaZabudowy/PL.ZIPPZP.11425/281803-POG/1POG-208OUZ/20250213T130056
regulacja	https://www.gov.pl/zagospodarowanieprzestrzenne/app/ObszarUzupelnieniaZabudowy/PL.ZIPPZP.11425/281803-POG/1POG-209OUZ/20250213T130056
regulacja	https://www.gov.pl/zagospodarowanieprzestrzenne/app/ObszarUzupelnieniaZabudowy/PL.ZIPPZP.11425/281803-POG/1POG-210OUZ/20250213T130056
regulacja	https://www.gov.pl/zagospodarowanieprzestrzenne/app/ObszarUzupelnieniaZabudowy/PL.ZIPPZP.11425/281803-POG/1POG-211OUZ/20250213T130056
regulacja	https://www.gov.pl/zagospodarowanieprzestrzenne/app/ObszarUzupelnieniaZabudowy/PL.ZIPPZP.11425/281803-POG/1POG-212OUZ/20250213T130056
regulacja	https://www.gov.pl/zagospodarowanieprzestrzenne/app/ObszarUzupelnieniaZabudowy/PL.ZIPPZP.11425/281803-POG/1POG-213OUZ/20250213T130056
regulacja	https://www.gov.pl/zagospodarowanieprzestrzenne/app/ObszarUzupelnieniaZabudowy/PL.ZIPPZP.11425/281803-POG/1POG-214OUZ/20250213T130056
regulacja	https://www.gov.pl/zagospodarowanieprzestrzenne/app/ObszarUzupelnieniaZabudowy/PL.ZIPPZP.11425/281803-POG/1POG-215OUZ/20250213T130056
regulacja	https://www.gov.pl/zagospodarowanieprzestrzenne/app/ObszarUzupelnieniaZabudowy/PL.ZIPPZP.11425/281803-POG/1POG-216OUZ/20250213T130056
regulacja	https://www.gov.pl/zagospodarowanieprzestrzenne/app/ObszarUzupelnieniaZabudowy/PL.ZIPPZP.11425/281803-POG/1POG-217OUZ/20250213T130056
regulacja	https://www.gov.pl/zagospodarowanieprzestrzenne/app/ObszarUzupelnieniaZabudowy/PL.ZIPPZP.11425/281803-POG/1POG-218OUZ/20250213T130056

regulacja	https://www.gov.pl/zagospodarowanieprzestrzenne/app/ObszarUzupelnieniaZabudowy/PL.ZIPPZP.11425/281803-POG/1POG-219OUZ/20250213T130056
regulacja	https://www.gov.pl/zagospodarowanieprzestrzenne/app/ObszarUzupelnieniaZabudowy/PL.ZIPPZP.11425/281803-POG/1POG-220OUZ/20250213T130056
regulacja	https://www.gov.pl/zagospodarowanieprzestrzenne/app/ObszarUzupelnieniaZabudowy/PL.ZIPPZP.11425/281803-POG/1POG-221OUZ/20250213T130056
regulacja	https://www.gov.pl/zagospodarowanieprzestrzenne/app/ObszarUzupelnieniaZabudowy/PL.ZIPPZP.11425/281803-POG/1POG-222OUZ/20250213T130056
regulacja	https://www.gov.pl/zagospodarowanieprzestrzenne/app/ObszarUzupelnieniaZabudowy/PL.ZIPPZP.11425/281803-POG/1POG-223OUZ/20250213T130056
regulacja	https://www.gov.pl/zagospodarowanieprzestrzenne/app/ObszarUzupelnieniaZabudowy/PL.ZIPPZP.11425/281803-POG/1POG-224OUZ/20250213T130056
regulacja	https://www.gov.pl/zagospodarowanieprzestrzenne/app/ObszarUzupelnieniaZabudowy/PL.ZIPPZP.11425/281803-POG/1POG-225OUZ/20250213T130056
regulacja	https://www.gov.pl/zagospodarowanieprzestrzenne/app/ObszarUzupelnieniaZabudowy/PL.ZIPPZP.11425/281803-POG/1POG-226OUZ/20250213T130056
regulacja	https://www.gov.pl/zagospodarowanieprzestrzenne/app/ObszarUzupelnieniaZabudowy/PL.ZIPPZP.11425/281803-POG/1POG-227OUZ/20250213T130056
regulacja	https://www.gov.pl/zagospodarowanieprzestrzenne/app/ObszarUzupelnieniaZabudowy/PL.ZIPPZP.11425/281803-POG/1POG-228OUZ/20250213T130056
regulacja	https://www.gov.pl/zagospodarowanieprzestrzenne/app/ObszarUzupelnieniaZabudowy/PL.ZIPPZP.11425/281803-POG/1POG-229OUZ/20250213T130056
regulacja	https://www.gov.pl/zagospodarowanieprzestrzenne/app/ObszarUzupelnieniaZabudowy/PL.ZIPPZP.11425/281803-POG/1POG-230OUZ/20250213T130056
regulacja	https://www.gov.pl/zagospodarowanieprzestrzenne/app/ObszarUzupelnieniaZabudowy/PL.ZIPPZP.11425/281803-POG/1POG-231OUZ/20250213T130056
regulacja	https://www.gov.pl/zagospodarowanieprzestrzenne/app/ObszarUzupelnieniaZabudowy/PL.ZIPPZP.11425/281803-POG/1POG-232OUZ/20250213T130056
regulacja	https://www.gov.pl/zagospodarowanieprzestrzenne/app/ObszarUzupelnieniaZabudowy/PL.ZIPPZP.11425/281803-POG/1POG-233OUZ/20250213T130056
regulacja	https://www.gov.pl/zagospodarowanieprzestrzenne/app/ObszarUzupelnieniaZabudowy/PL.ZIPPZP.11425/281803-POG/1POG-234OUZ/20250213T130056
regulacja	https://www.gov.pl/zagospodarowanieprzestrzenne/app/ObszarUzupelnieniaZabudowy/PL.ZIPPZP.11425/281803-POG/1POG-235OUZ/20250213T130056

regulacja	https://www.gov.pl/zagospodarowanieprzestrzenne/app/ObszarUzupelnieniaZabudowy/PL.ZIPPZP.11425/281803-POG/1POG-236OUZ/20250213T130056
regulacja	https://www.gov.pl/zagospodarowanieprzestrzenne/app/ObszarUzupelnieniaZabudowy/PL.ZIPPZP.11425/281803-POG/1POG-237OUZ/20250213T130056
regulacja	https://www.gov.pl/zagospodarowanieprzestrzenne/app/ObszarUzupelnieniaZabudowy/PL.ZIPPZP.11425/281803-POG/1POG-238OUZ/20250213T130056
regulacja	https://www.gov.pl/zagospodarowanieprzestrzenne/app/ObszarUzupelnieniaZabudowy/PL.ZIPPZP.11425/281803-POG/1POG-239OUZ/20250213T130056
regulacja	https://www.gov.pl/zagospodarowanieprzestrzenne/app/ObszarUzupelnieniaZabudowy/PL.ZIPPZP.11425/281803-POG/1POG-240OUZ/20250213T130056
regulacja	https://www.gov.pl/zagospodarowanieprzestrzenne/app/ObszarUzupelnieniaZabudowy/PL.ZIPPZP.11425/281803-POG/1POG-241OUZ/20250213T130056
regulacja	https://www.gov.pl/zagospodarowanieprzestrzenne/app/ObszarUzupelnieniaZabudowy/PL.ZIPPZP.11425/281803-POG/1POG-242OUZ/20250213T130056
regulacja	https://www.gov.pl/zagospodarowanieprzestrzenne/app/ObszarUzupelnieniaZabudowy/PL.ZIPPZP.11425/281803-POG/1POG-243OUZ/20250213T130056
regulacja	https://www.gov.pl/zagospodarowanieprzestrzenne/app/ObszarUzupelnieniaZabudowy/PL.ZIPPZP.11425/281803-POG/1POG-244OUZ/20250213T130056
regulacja	https://www.gov.pl/zagospodarowanieprzestrzenne/app/ObszarUzupelnieniaZabudowy/PL.ZIPPZP.11425/281803-POG/1POG-245OUZ/20250213T130056
regulacja	https://www.gov.pl/zagospodarowanieprzestrzenne/app/ObszarUzupelnieniaZabudowy/PL.ZIPPZP.11425/281803-POG/1POG-246OUZ/20250213T130056
regulacja	https://www.gov.pl/zagospodarowanieprzestrzenne/app/ObszarUzupelnieniaZabudowy/PL.ZIPPZP.11425/281803-POG/1POG-247OUZ/20250213T130056
regulacja	https://www.gov.pl/zagospodarowanieprzestrzenne/app/ObszarUzupelnieniaZabudowy/PL.ZIPPZP.11425/281803-POG/1POG-248OUZ/20250213T130056
regulacja	https://www.gov.pl/zagospodarowanieprzestrzenne/app/ObszarUzupelnieniaZabudowy/PL.ZIPPZP.11425/281803-POG/1POG-249OUZ/20250213T130056
regulacja	https://www.gov.pl/zagospodarowanieprzestrzenne/app/ObszarUzupelnieniaZabudowy/PL.ZIPPZP.11425/281803-POG/1POG-250OUZ/20250213T130056
regulacja	https://www.gov.pl/zagospodarowanieprzestrzenne/app/ObszarUzupelnieniaZabudowy/PL.ZIPPZP.11425/281803-POG/1POG-251OUZ/20250213T130056
regulacja	https://www.gov.pl/zagospodarowanieprzestrzenne/app/ObszarUzupelnieniaZabudowy/PL.ZIPPZP.11425/281803-POG/1POG-252OUZ/20250213T130056

regulacja	https://www.gov.pl/zagospodarowanieprzestrzenne/app/ObszarUzupelnieniaZabudowy/PL.ZIPPZP.11425/281803-POG/1POG-253OUZ/20250213T130056
regulacja	https://www.gov.pl/zagospodarowanieprzestrzenne/app/ObszarUzupelnieniaZabudowy/PL.ZIPPZP.11425/281803-POG/1POG-254OUZ/20250213T130056
regulacja	https://www.gov.pl/zagospodarowanieprzestrzenne/app/ObszarUzupelnieniaZabudowy/PL.ZIPPZP.11425/281803-POG/1POG-255OUZ/20250213T130056
regulacja	https://www.gov.pl/zagospodarowanieprzestrzenne/app/ObszarUzupelnieniaZabudowy/PL.ZIPPZP.11425/281803-POG/1POG-256OUZ/20250213T130056
regulacja	https://www.gov.pl/zagospodarowanieprzestrzenne/app/ObszarUzupelnieniaZabudowy/PL.ZIPPZP.11425/281803-POG/1POG-257OUZ/20250213T130056
regulacja	https://www.gov.pl/zagospodarowanieprzestrzenne/app/ObszarUzupelnieniaZabudowy/PL.ZIPPZP.11425/281803-POG/1POG-258OUZ/20250213T130056
regulacja	https://www.gov.pl/zagospodarowanieprzestrzenne/app/ObszarUzupelnieniaZabudowy/PL.ZIPPZP.11425/281803-POG/1POG-259OUZ/20250213T130056
regulacja	https://www.gov.pl/zagospodarowanieprzestrzenne/app/ObszarUzupelnieniaZabudowy/PL.ZIPPZP.11425/281803-POG/1POG-260OUZ/20250213T130056
regulacja	https://www.gov.pl/zagospodarowanieprzestrzenne/app/ObszarUzupelnieniaZabudowy/PL.ZIPPZP.11425/281803-POG/1POG-261OUZ/20250213T130056
regulacja	https://www.gov.pl/zagospodarowanieprzestrzenne/app/ObszarUzupelnieniaZabudowy/PL.ZIPPZP.11425/281803-POG/1POG-262OUZ/20250213T130056
regulacja	https://www.gov.pl/zagospodarowanieprzestrzenne/app/ObszarUzupelnieniaZabudowy/PL.ZIPPZP.11425/281803-POG/1POG-263OUZ/20250213T130056
regulacja	https://www.gov.pl/zagospodarowanieprzestrzenne/app/ObszarUzupelnieniaZabudowy/PL.ZIPPZP.11425/281803-POG/1POG-264OUZ/20250213T130056
regulacja	https://www.gov.pl/zagospodarowanieprzestrzenne/app/ObszarUzupelnieniaZabudowy/PL.ZIPPZP.11425/281803-POG/1POG-265OUZ/20250213T130056
regulacja	https://www.gov.pl/zagospodarowanieprzestrzenne/app/ObszarUzupelnieniaZabudowy/PL.ZIPPZP.11425/281803-POG/1POG-266OUZ/20250213T130056
regulacja	https://www.gov.pl/zagospodarowanieprzestrzenne/app/ObszarUzupelnieniaZabudowy/PL.ZIPPZP.11425/281803-POG/1POG-267OUZ/20250213T130056
regulacja	https://www.gov.pl/zagospodarowanieprzestrzenne/app/ObszarUzupelnieniaZabudowy/PL.ZIPPZP.11425/281803-POG/1POG-268OUZ/20250213T130056
regulacja	https://www.gov.pl/zagospodarowanieprzestrzenne/app/ObszarUzupelnieniaZabudowy/PL.ZIPPZP.11425/281803-POG/1POG-269OUZ/20250213T130056

regulacja	https://www.gov.pl/zagospodarowanieprzestrzenne/app/ObszarUzupelnieniaZabudowy/PL.ZIPPZP.11425/281803-POG/1POG-270OUZ/20250213T130056
regulacja	https://www.gov.pl/zagospodarowanieprzestrzenne/app/ObszarUzupelnieniaZabudowy/PL.ZIPPZP.11425/281803-POG/1POG-271OUZ/20250213T130056
regulacja	https://www.gov.pl/zagospodarowanieprzestrzenne/app/ObszarUzupelnieniaZabudowy/PL.ZIPPZP.11425/281803-POG/1POG-272OUZ/20250213T130056
regulacja	https://www.gov.pl/zagospodarowanieprzestrzenne/app/ObszarUzupelnieniaZabudowy/PL.ZIPPZP.11425/281803-POG/1POG-273OUZ/20250213T130056
regulacja	https://www.gov.pl/zagospodarowanieprzestrzenne/app/ObszarUzupelnieniaZabudowy/PL.ZIPPZP.11425/281803-POG/1POG-274OUZ/20250213T130056
regulacja	https://www.gov.pl/zagospodarowanieprzestrzenne/app/ObszarUzupelnieniaZabudowy/PL.ZIPPZP.11425/281803-POG/1POG-275OUZ/20250213T130056
regulacja	https://www.gov.pl/zagospodarowanieprzestrzenne/app/ObszarUzupelnieniaZabudowy/PL.ZIPPZP.11425/281803-POG/1POG-276OUZ/20250213T130056
regulacja	https://www.gov.pl/zagospodarowanieprzestrzenne/app/ObszarUzupelnieniaZabudowy/PL.ZIPPZP.11425/281803-POG/1POG-277OUZ/20250213T130056
regulacja	https://www.gov.pl/zagospodarowanieprzestrzenne/app/ObszarUzupelnieniaZabudowy/PL.ZIPPZP.11425/281803-POG/1POG-278OUZ/20250213T130056
regulacja	https://www.gov.pl/zagospodarowanieprzestrzenne/app/ObszarUzupelnieniaZabudowy/PL.ZIPPZP.11425/281803-POG/1POG-279OUZ/20250213T130056
regulacja	https://www.gov.pl/zagospodarowanieprzestrzenne/app/ObszarUzupelnieniaZabudowy/PL.ZIPPZP.11425/281803-POG/1POG-280OUZ/20250213T130056
regulacja	https://www.gov.pl/zagospodarowanieprzestrzenne/app/ObszarUzupelnieniaZabudowy/PL.ZIPPZP.11425/281803-POG/1POG-281OUZ/20250213T130056
regulacja	https://www.gov.pl/zagospodarowanieprzestrzenne/app/ObszarUzupelnieniaZabudowy/PL.ZIPPZP.11425/281803-POG/1POG-282OUZ/20250213T130056
regulacja	https://www.gov.pl/zagospodarowanieprzestrzenne/app/ObszarUzupelnieniaZabudowy/PL.ZIPPZP.11425/281803-POG/1POG-283OUZ/20250213T130056
regulacja	https://www.gov.pl/zagospodarowanieprzestrzenne/app/ObszarUzupelnieniaZabudowy/PL.ZIPPZP.11425/281803-POG/1POG-284OUZ/20250213T130056
regulacja	https://www.gov.pl/zagospodarowanieprzestrzenne/app/ObszarUzupelnieniaZabudowy/PL.ZIPPZP.11425/281803-POG/1POG-285OUZ/20250213T130056
regulacja	https://www.gov.pl/zagospodarowanieprzestrzenne/app/ObszarUzupelnieniaZabudowy/PL.ZIPPZP.11425/281803-POG/1POG-286OUZ/20250213T130056

regulacja	https://www.gov.pl/zagospodarowanieprzestrzenne/app/ObszarUzupelnieniaZabudowy/PL.ZIPPZP.11425/281803-POG/1POG-287OUZ/20250213T130056
regulacja	https://www.gov.pl/zagospodarowanieprzestrzenne/app/ObszarUzupelnieniaZabudowy/PL.ZIPPZP.11425/281803-POG/1POG-288OUZ/20250213T130056
regulacja	https://www.gov.pl/zagospodarowanieprzestrzenne/app/ObszarUzupelnieniaZabudowy/PL.ZIPPZP.11425/281803-POG/1POG-289OUZ/20250213T130056
regulacja	https://www.gov.pl/zagospodarowanieprzestrzenne/app/ObszarUzupelnieniaZabudowy/PL.ZIPPZP.11425/281803-POG/1POG-290OUZ/20250213T130056
regulacja	https://www.gov.pl/zagospodarowanieprzestrzenne/app/ObszarUzupelnieniaZabudowy/PL.ZIPPZP.11425/281803-POG/1POG-291OUZ/20250213T130056
regulacja	https://www.gov.pl/zagospodarowanieprzestrzenne/app/ObszarUzupelnieniaZabudowy/PL.ZIPPZP.11425/281803-POG/1POG-292OUZ/20250213T130056
regulacja	https://www.gov.pl/zagospodarowanieprzestrzenne/app/ObszarUzupelnieniaZabudowy/PL.ZIPPZP.11425/281803-POG/1POG-293OUZ/20250213T130056
regulacja	https://www.gov.pl/zagospodarowanieprzestrzenne/app/ObszarUzupelnieniaZabudowy/PL.ZIPPZP.11425/281803-POG/1POG-294OUZ/20250213T130056
regulacja	https://www.gov.pl/zagospodarowanieprzestrzenne/app/ObszarUzupelnieniaZabudowy/PL.ZIPPZP.11425/281803-POG/1POG-295OUZ/20250213T130056
regulacja	https://www.gov.pl/zagospodarowanieprzestrzenne/app/ObszarUzupelnieniaZabudowy/PL.ZIPPZP.11425/281803-POG/1POG-296OUZ/20250213T130056
regulacja	https://www.gov.pl/zagospodarowanieprzestrzenne/app/ObszarUzupelnieniaZabudowy/PL.ZIPPZP.11425/281803-POG/1POG-297OUZ/20250213T130056
regulacja	https://www.gov.pl/zagospodarowanieprzestrzenne/app/ObszarUzupelnieniaZabudowy/PL.ZIPPZP.11425/281803-POG/1POG-298OUZ/20250213T130056
regulacja	https://www.gov.pl/zagospodarowanieprzestrzenne/app/ObszarUzupelnieniaZabudowy/PL.ZIPPZP.11425/281803-POG/1POG-299OUZ/20250213T130056
regulacja	https://www.gov.pl/zagospodarowanieprzestrzenne/app/ObszarUzupelnieniaZabudowy/PL.ZIPPZP.11425/281803-POG/1POG-300OUZ/20250213T130056
regulacja	https://www.gov.pl/zagospodarowanieprzestrzenne/app/ObszarUzupelnieniaZabudowy/PL.ZIPPZP.11425/281803-POG/1POG-301OUZ/20250213T130056
regulacja	https://www.gov.pl/zagospodarowanieprzestrzenne/app/ObszarUzupelnieniaZabudowy/PL.ZIPPZP.11425/281803-POG/1POG-302OUZ/20250213T130056
regulacja	https://www.gov.pl/zagospodarowanieprzestrzenne/app/ObszarUzupelnieniaZabudowy/PL.ZIPPZP.11425/281803-POG/1POG-303OUZ/20250213T130056

regulacja	https://www.gov.pl/zagospodarowanieprzestrzenne/app/ObszarUzupelnieniaZabudowy/PL.ZIPPZP.11425/281803-POG/1POG-304OUZ/20250213T130056
regulacja	https://www.gov.pl/zagospodarowanieprzestrzenne/app/ObszarUzupelnieniaZabudowy/PL.ZIPPZP.11425/281803-POG/1POG-305OUZ/20250213T130056
regulacja	https://www.gov.pl/zagospodarowanieprzestrzenne/app/ObszarUzupelnieniaZabudowy/PL.ZIPPZP.11425/281803-POG/1POG-306OUZ/20250213T130056
regulacja	https://www.gov.pl/zagospodarowanieprzestrzenne/app/ObszarUzupelnieniaZabudowy/PL.ZIPPZP.11425/281803-POG/1POG-307OUZ/20250213T130056
regulacja	https://www.gov.pl/zagospodarowanieprzestrzenne/app/ObszarUzupelnieniaZabudowy/PL.ZIPPZP.11425/281803-POG/1POG-308OUZ/20250213T130056
regulacja	https://www.gov.pl/zagospodarowanieprzestrzenne/app/ObszarUzupelnieniaZabudowy/PL.ZIPPZP.11425/281803-POG/1POG-309OUZ/20250213T130056
regulacja	https://www.gov.pl/zagospodarowanieprzestrzenne/app/ObszarUzupelnieniaZabudowy/PL.ZIPPZP.11425/281803-POG/1POG-310OUZ/20250213T130056
regulacja	https://www.gov.pl/zagospodarowanieprzestrzenne/app/ObszarUzupelnieniaZabudowy/PL.ZIPPZP.11425/281803-POG/1POG-311OUZ/20250213T130056
regulacja	https://www.gov.pl/zagospodarowanieprzestrzenne/app/ObszarUzupelnieniaZabudowy/PL.ZIPPZP.11425/281803-POG/1POG-312OUZ/20250213T130056
regulacja	https://www.gov.pl/zagospodarowanieprzestrzenne/app/ObszarUzupelnieniaZabudowy/PL.ZIPPZP.11425/281803-POG/1POG-313OUZ/20250213T130056
regulacja	https://www.gov.pl/zagospodarowanieprzestrzenne/app/ObszarUzupelnieniaZabudowy/PL.ZIPPZP.11425/281803-POG/1POG-314OUZ/20250213T130056
regulacja	https://www.gov.pl/zagospodarowanieprzestrzenne/app/ObszarUzupelnieniaZabudowy/PL.ZIPPZP.11425/281803-POG/1POG-315OUZ/20250213T130056
regulacja	https://www.gov.pl/zagospodarowanieprzestrzenne/app/ObszarUzupelnieniaZabudowy/PL.ZIPPZP.11425/281803-POG/1POG-316OUZ/20250213T130056
regulacja	https://www.gov.pl/zagospodarowanieprzestrzenne/app/ObszarUzupelnieniaZabudowy/PL.ZIPPZP.11425/281803-POG/1POG-317OUZ/20250213T130056
regulacja	https://www.gov.pl/zagospodarowanieprzestrzenne/app/ObszarUzupelnieniaZabudowy/PL.ZIPPZP.11425/281803-POG/1POG-318OUZ/20250213T130056
regulacja	https://www.gov.pl/zagospodarowanieprzestrzenne/app/ObszarUzupelnieniaZabudowy/PL.ZIPPZP.11425/281803-POG/1POG-319OUZ/20250213T130056
regulacja	https://www.gov.pl/zagospodarowanieprzestrzenne/app/ObszarUzupelnieniaZabudowy/PL.ZIPPZP.11425/281803-POG/1POG-320OUZ/20250213T130056

regulacja	https://www.gov.pl/zagospodarowanieprzestrzenne/app/ObszarUzupelnieniaZabudowy/PL.ZIPPZP.11425/281803-POG/1POG-321OUZ/20250213T130056
regulacja	https://www.gov.pl/zagospodarowanieprzestrzenne/app/ObszarUzupelnieniaZabudowy/PL.ZIPPZP.11425/281803-POG/1POG-322OUZ/20250213T130056
regulacja	https://www.gov.pl/zagospodarowanieprzestrzenne/app/ObszarUzupelnieniaZabudowy/PL.ZIPPZP.11425/281803-POG/1POG-323OUZ/20250213T130056
regulacja	https://www.gov.pl/zagospodarowanieprzestrzenne/app/ObszarUzupelnieniaZabudowy/PL.ZIPPZP.11425/281803-POG/1POG-324OUZ/20250213T130056
regulacja	https://www.gov.pl/zagospodarowanieprzestrzenne/app/ObszarUzupelnieniaZabudowy/PL.ZIPPZP.11425/281803-POG/1POG-325OUZ/20250213T130056
regulacja	https://www.gov.pl/zagospodarowanieprzestrzenne/app/ObszarUzupelnieniaZabudowy/PL.ZIPPZP.11425/281803-POG/1POG-326OUZ/20250213T130056
regulacja	https://www.gov.pl/zagospodarowanieprzestrzenne/app/ObszarUzupelnieniaZabudowy/PL.ZIPPZP.11425/281803-POG/1POG-327OUZ/20250213T130056
regulacja	https://www.gov.pl/zagospodarowanieprzestrzenne/app/ObszarUzupelnieniaZabudowy/PL.ZIPPZP.11425/281803-POG/1POG-328OUZ/20250213T130056
regulacja	https://www.gov.pl/zagospodarowanieprzestrzenne/app/ObszarUzupelnieniaZabudowy/PL.ZIPPZP.11425/281803-POG/1POG-329OUZ/20250213T130056
regulacja	https://www.gov.pl/zagospodarowanieprzestrzenne/app/ObszarUzupelnieniaZabudowy/PL.ZIPPZP.11425/281803-POG/1POG-330OUZ/20250213T130056
regulacja	https://www.gov.pl/zagospodarowanieprzestrzenne/app/ObszarUzupelnieniaZabudowy/PL.ZIPPZP.11425/281803-POG/1POG-331OUZ/20250213T130056
regulacja	https://www.gov.pl/zagospodarowanieprzestrzenne/app/ObszarUzupelnieniaZabudowy/PL.ZIPPZP.11425/281803-POG/1POG-332OUZ/20250213T130056
regulacja	https://www.gov.pl/zagospodarowanieprzestrzenne/app/ObszarUzupelnieniaZabudowy/PL.ZIPPZP.11425/281803-POG/1POG-333OUZ/20250213T130056
regulacja	https://www.gov.pl/zagospodarowanieprzestrzenne/app/ObszarUzupelnieniaZabudowy/PL.ZIPPZP.11425/281803-POG/1POG-334OUZ/20250213T130056
regulacja	https://www.gov.pl/zagospodarowanieprzestrzenne/app/ObszarUzupelnieniaZabudowy/PL.ZIPPZP.11425/281803-POG/1POG-335OUZ/20250213T130056
regulacja	https://www.gov.pl/zagospodarowanieprzestrzenne/app/ObszarUzupelnieniaZabudowy/PL.ZIPPZP.11425/281803-POG/1POG-336OUZ/20250213T130056
regulacja	https://www.gov.pl/zagospodarowanieprzestrzenne/app/ObszarUzupelnieniaZabudowy/PL.ZIPPZP.11425/281803-POG/1POG-337OUZ/20250213T130056

regulacja	https://www.gov.pl/zagospodarowanieprzestrzenne/app/ObszarUzupelnieniaZabudowy/PL.ZIPPZP.11425/281803-POG/1POG-338OUZ/20250213T130056
regulacja	https://www.gov.pl/zagospodarowanieprzestrzenne/app/ObszarUzupelnieniaZabudowy/PL.ZIPPZP.11425/281803-POG/1POG-339OUZ/20250213T130056
regulacja	https://www.gov.pl/zagospodarowanieprzestrzenne/app/ObszarUzupelnieniaZabudowy/PL.ZIPPZP.11425/281803-POG/1POG-340OUZ/20250213T130056
regulacja	https://www.gov.pl/zagospodarowanieprzestrzenne/app/ObszarUzupelnieniaZabudowy/PL.ZIPPZP.11425/281803-POG/1POG-341OUZ/20250213T130056
regulacja	https://www.gov.pl/zagospodarowanieprzestrzenne/app/ObszarUzupelnieniaZabudowy/PL.ZIPPZP.11425/281803-POG/1POG-342OUZ/20250213T130056
regulacja	https://www.gov.pl/zagospodarowanieprzestrzenne/app/ObszarUzupelnieniaZabudowy/PL.ZIPPZP.11425/281803-POG/1POG-343OUZ/20250213T130056
regulacja	https://www.gov.pl/zagospodarowanieprzestrzenne/app/ObszarUzupelnieniaZabudowy/PL.ZIPPZP.11425/281803-POG/1POG-344OUZ/20250213T130056
regulacja	https://www.gov.pl/zagospodarowanieprzestrzenne/app/ObszarUzupelnieniaZabudowy/PL.ZIPPZP.11425/281803-POG/1POG-345OUZ/20250213T130056
regulacja	https://www.gov.pl/zagospodarowanieprzestrzenne/app/ObszarUzupelnieniaZabudowy/PL.ZIPPZP.11425/281803-POG/1POG-346OUZ/20250213T130056
regulacja	https://www.gov.pl/zagospodarowanieprzestrzenne/app/ObszarUzupelnieniaZabudowy/PL.ZIPPZP.11425/281803-POG/1POG-347OUZ/20250213T130056
regulacja	https://www.gov.pl/zagospodarowanieprzestrzenne/app/ObszarUzupelnieniaZabudowy/PL.ZIPPZP.11425/281803-POG/1POG-348OUZ/20250213T130056
regulacja	https://www.gov.pl/zagospodarowanieprzestrzenne/app/ObszarUzupelnieniaZabudowy/PL.ZIPPZP.11425/281803-POG/1POG-349OUZ/20250213T130056
regulacja	https://www.gov.pl/zagospodarowanieprzestrzenne/app/ObszarUzupelnieniaZabudowy/PL.ZIPPZP.11425/281803-POG/1POG-350OUZ/20250213T130056
regulacja	https://www.gov.pl/zagospodarowanieprzestrzenne/app/ObszarUzupelnieniaZabudowy/PL.ZIPPZP.11425/281803-POG/1POG-351OUZ/20250213T130056
regulacja	https://www.gov.pl/zagospodarowanieprzestrzenne/app/ObszarUzupelnieniaZabudowy/PL.ZIPPZP.11425/281803-POG/1POG-352OUZ/20250213T130056
regulacja	https://www.gov.pl/zagospodarowanieprzestrzenne/app/ObszarUzupelnieniaZabudowy/PL.ZIPPZP.11425/281803-POG/1POG-353OUZ/20250213T130056
regulacja	https://www.gov.pl/zagospodarowanieprzestrzenne/app/ObszarUzupelnieniaZabudowy/PL.ZIPPZP.11425/281803-POG/1POG-354OUZ/20250213T130056

regulacja	https://www.gov.pl/zagospodarowanieprzestrzenne/app/ObszarUzupelnieniaZabudowy/PL.ZIPPZP.11425/281803-POG/1POG-355OUZ/20250213T130056
regulacja	https://www.gov.pl/zagospodarowanieprzestrzenne/app/ObszarUzupelnieniaZabudowy/PL.ZIPPZP.11425/281803-POG/1POG-356OUZ/20250213T130056
regulacja	https://www.gov.pl/zagospodarowanieprzestrzenne/app/ObszarUzupelnieniaZabudowy/PL.ZIPPZP.11425/281803-POG/1POG-357OUZ/20250213T130056
regulacja	https://www.gov.pl/zagospodarowanieprzestrzenne/app/ObszarUzupelnieniaZabudowy/PL.ZIPPZP.11425/281803-POG/1POG-358OUZ/20250213T130056
regulacja	https://www.gov.pl/zagospodarowanieprzestrzenne/app/ObszarUzupelnieniaZabudowy/PL.ZIPPZP.11425/281803-POG/1POG-359OUZ/20250213T130056
regulacja	https://www.gov.pl/zagospodarowanieprzestrzenne/app/ObszarUzupelnieniaZabudowy/PL.ZIPPZP.11425/281803-POG/1POG-360OUZ/20250213T130056
regulacja	https://www.gov.pl/zagospodarowanieprzestrzenne/app/ObszarUzupelnieniaZabudowy/PL.ZIPPZP.11425/281803-POG/1POG-361OUZ/20250213T130056
regulacja	https://www.gov.pl/zagospodarowanieprzestrzenne/app/ObszarUzupelnieniaZabudowy/PL.ZIPPZP.11425/281803-POG/1POG-362OUZ/20250213T130056
regulacja	https://www.gov.pl/zagospodarowanieprzestrzenne/app/ObszarUzupelnieniaZabudowy/PL.ZIPPZP.11425/281803-POG/1POG-363OUZ/20260224T102827
regulacja	https://www.gov.pl/zagospodarowanieprzestrzenne/app/ObszarUzupelnieniaZabudowy/PL.ZIPPZP.11425/281803-POG/1POG-364OUZ/20260224T102827
regulacja	https://www.gov.pl/zagospodarowanieprzestrzenne/app/ObszarUzupelnieniaZabudowy/PL.ZIPPZP.11425/281803-POG/1POG-365OUZ/20260224T102827
regulacja	https://www.gov.pl/zagospodarowanieprzestrzenne/app/ObszarUzupelnieniaZabudowy/PL.ZIPPZP.11425/281803-POG/1POG-366OUZ/20260224T102827
regulacja	https://www.gov.pl/zagospodarowanieprzestrzenne/app/ObszarUzupelnieniaZabudowy/PL.ZIPPZP.11425/281803-POG/1POG-367OUZ/20250213T130056
regulacja	https://www.gov.pl/zagospodarowanieprzestrzenne/app/ObszarUzupelnieniaZabudowy/PL.ZIPPZP.11425/281803-POG/1POG-368OUZ/20250213T130056
regulacja	https://www.gov.pl/zagospodarowanieprzestrzenne/app/ObszarUzupelnieniaZabudowy/PL.ZIPPZP.11425/281803-POG/1POG-369OUZ/20250213T130056
regulacja	https://www.gov.pl/zagospodarowanieprzestrzenne/app/ObszarUzupelnieniaZabudowy/PL.ZIPPZP.11425/281803-POG/1POG-370OUZ/20250213T130056
regulacja	https://www.gov.pl/zagospodarowanieprzestrzenne/app/ObszarUzupelnieniaZabudowy/PL.ZIPPZP.11425/281803-POG/1POG-371OUZ/20250213T130056

regulacja	https://www.gov.pl/zagospodarowanieprzestrzenne/app/ObszarUzupelnieniaZabudowy/PL.ZIPPZP.11425/281803-POG/1POG-372OUZ/20250213T130056
regulacja	https://www.gov.pl/zagospodarowanieprzestrzenne/app/ObszarUzupelnieniaZabudowy/PL.ZIPPZP.11425/281803-POG/1POG-373OUZ/20250213T130056
regulacja	https://www.gov.pl/zagospodarowanieprzestrzenne/app/ObszarUzupelnieniaZabudowy/PL.ZIPPZP.11425/281803-POG/1POG-374OUZ/20250213T130056
regulacja	https://www.gov.pl/zagospodarowanieprzestrzenne/app/ObszarUzupelnieniaZabudowy/PL.ZIPPZP.11425/281803-POG/1POG-375OUZ/20250213T130056
regulacja	https://www.gov.pl/zagospodarowanieprzestrzenne/app/ObszarUzupelnieniaZabudowy/PL.ZIPPZP.11425/281803-POG/1POG-376OUZ/20250213T130056
regulacja	https://www.gov.pl/zagospodarowanieprzestrzenne/app/ObszarUzupelnieniaZabudowy/PL.ZIPPZP.11425/281803-POG/1POG-377OUZ/20250213T130056
regulacja	https://www.gov.pl/zagospodarowanieprzestrzenne/app/ObszarUzupelnieniaZabudowy/PL.ZIPPZP.11425/281803-POG/1POG-378OUZ/20250213T130056
regulacja	https://www.gov.pl/zagospodarowanieprzestrzenne/app/ObszarUzupelnieniaZabudowy/PL.ZIPPZP.11425/281803-POG/1POG-379OUZ/20250213T130056
regulacja	https://www.gov.pl/zagospodarowanieprzestrzenne/app/ObszarUzupelnieniaZabudowy/PL.ZIPPZP.11425/281803-POG/1POG-380OUZ/20250213T130056
regulacja	https://www.gov.pl/zagospodarowanieprzestrzenne/app/ObszarUzupelnieniaZabudowy/PL.ZIPPZP.11425/281803-POG/1POG-381OUZ/20250213T130056
regulacja	https://www.gov.pl/zagospodarowanieprzestrzenne/app/ObszarUzupelnieniaZabudowy/PL.ZIPPZP.11425/281803-POG/1POG-382OUZ/20250213T130056
regulacja	https://www.gov.pl/zagospodarowanieprzestrzenne/app/ObszarUzupelnieniaZabudowy/PL.ZIPPZP.11425/281803-POG/1POG-383OUZ/20250213T130056
regulacja	https://www.gov.pl/zagospodarowanieprzestrzenne/app/ObszarUzupelnieniaZabudowy/PL.ZIPPZP.11425/281803-POG/1POG-384OUZ/20250213T130056
regulacja	https://www.gov.pl/zagospodarowanieprzestrzenne/app/ObszarUzupelnieniaZabudowy/PL.ZIPPZP.11425/281803-POG/1POG-385OUZ/20250213T130056
regulacja	https://www.gov.pl/zagospodarowanieprzestrzenne/app/ObszarUzupelnieniaZabudowy/PL.ZIPPZP.11425/281803-POG/1POG-386OUZ/20260224T094259
regulacja	https://www.gov.pl/zagospodarowanieprzestrzenne/app/ObszarUzupelnieniaZabudowy/PL.ZIPPZP.11425/281803-POG/1POG-387OUZ/20250213T130056
regulacja	https://www.gov.pl/zagospodarowanieprzestrzenne/app/ObszarUzupelnieniaZabudowy/PL.ZIPPZP.11425/281803-POG/1POG-388OUZ/20250213T130056

regulacja	https://www.gov.pl/zagospodarowanieprzestrzenne/app/ObszarUzupelnieniaZabudowy/PL.ZIPPZP.11425/281803-POG/1POG-389OUZ/20250213T130056
regulacja	https://www.gov.pl/zagospodarowanieprzestrzenne/app/ObszarUzupelnieniaZabudowy/PL.ZIPPZP.11425/281803-POG/1POG-390OUZ/20250213T130056
regulacja	https://www.gov.pl/zagospodarowanieprzestrzenne/app/ObszarUzupelnieniaZabudowy/PL.ZIPPZP.11425/281803-POG/1POG-391OUZ/20250213T130056
regulacja	https://www.gov.pl/zagospodarowanieprzestrzenne/app/ObszarUzupelnieniaZabudowy/PL.ZIPPZP.11425/281803-POG/1POG-392OUZ/20250213T130056
regulacja	https://www.gov.pl/zagospodarowanieprzestrzenne/app/ObszarUzupelnieniaZabudowy/PL.ZIPPZP.11425/281803-POG/1POG-393OUZ/20250213T130056
regulacja	https://www.gov.pl/zagospodarowanieprzestrzenne/app/ObszarUzupelnieniaZabudowy/PL.ZIPPZP.11425/281803-POG/1POG-394OUZ/20250213T130056
regulacja	https://www.gov.pl/zagospodarowanieprzestrzenne/app/ObszarUzupelnieniaZabudowy/PL.ZIPPZP.11425/281803-POG/1POG-395OUZ/20250213T130056
regulacja	https://www.gov.pl/zagospodarowanieprzestrzenne/app/ObszarUzupelnieniaZabudowy/PL.ZIPPZP.11425/281803-POG/1POG-396OUZ/20250213T130056
regulacja	https://www.gov.pl/zagospodarowanieprzestrzenne/app/ObszarUzupelnieniaZabudowy/PL.ZIPPZP.11425/281803-POG/1POG-397OUZ/20250213T130056
regulacja	https://www.gov.pl/zagospodarowanieprzestrzenne/app/ObszarUzupelnieniaZabudowy/PL.ZIPPZP.11425/281803-POG/1POG-398OUZ/20250213T130056
regulacja	https://www.gov.pl/zagospodarowanieprzestrzenne/app/ObszarUzupelnieniaZabudowy/PL.ZIPPZP.11425/281803-POG/1POG-399OUZ/20250213T130056
regulacja	https://www.gov.pl/zagospodarowanieprzestrzenne/app/ObszarUzupelnieniaZabudowy/PL.ZIPPZP.11425/281803-POG/1POG-400OUZ/20250213T130056
regulacja	https://www.gov.pl/zagospodarowanieprzestrzenne/app/ObszarUzupelnieniaZabudowy/PL.ZIPPZP.11425/281803-POG/1POG-401OUZ/20250213T130056
regulacja	https://www.gov.pl/zagospodarowanieprzestrzenne/app/ObszarUzupelnieniaZabudowy/PL.ZIPPZP.11425/281803-POG/1POG-402OUZ/20250213T130056
regulacja	https://www.gov.pl/zagospodarowanieprzestrzenne/app/ObszarUzupelnieniaZabudowy/PL.ZIPPZP.11425/281803-POG/1POG-403OUZ/20250213T130056
regulacja	https://www.gov.pl/zagospodarowanieprzestrzenne/app/ObszarUzupelnieniaZabudowy/PL.ZIPPZP.11425/281803-POG/1POG-404OUZ/20250213T130056
regulacja	https://www.gov.pl/zagospodarowanieprzestrzenne/app/ObszarUzupelnieniaZabudowy/PL.ZIPPZP.11425/281803-POG/1POG-405OUZ/20250213T130056

regulacja	https://www.gov.pl/zagospodarowanieprzestrzenne/app/ObszarUzupelnieniaZabudowy/PL.ZIPPZP.11425/281803-POG/1POG-406OUZ/20260327T073705
regulacja	https://www.gov.pl/zagospodarowanieprzestrzenne/app/ObszarUzupelnieniaZabudowy/PL.ZIPPZP.11425/281803-POG/1POG-407OUZ/20250213T130056
regulacja	https://www.gov.pl/zagospodarowanieprzestrzenne/app/ObszarUzupelnieniaZabudowy/PL.ZIPPZP.11425/281803-POG/1POG-408OUZ/20250213T130056
regulacja	https://www.gov.pl/zagospodarowanieprzestrzenne/app/ObszarUzupelnieniaZabudowy/PL.ZIPPZP.11425/281803-POG/1POG-409OUZ/20250213T130056
regulacja	https://www.gov.pl/zagospodarowanieprzestrzenne/app/ObszarUzupelnieniaZabudowy/PL.ZIPPZP.11425/281803-POG/1POG-410OUZ/20250213T130056
regulacja	https://www.gov.pl/zagospodarowanieprzestrzenne/app/ObszarUzupelnieniaZabudowy/PL.ZIPPZP.11425/281803-POG/1POG-411OUZ/20250213T130056
regulacja	https://www.gov.pl/zagospodarowanieprzestrzenne/app/ObszarUzupelnieniaZabudowy/PL.ZIPPZP.11425/281803-POG/1POG-412OUZ/20250213T130056
regulacja	https://www.gov.pl/zagospodarowanieprzestrzenne/app/ObszarUzupelnieniaZabudowy/PL.ZIPPZP.11425/281803-POG/1POG-413OUZ/20250213T130056
regulacja	https://www.gov.pl/zagospodarowanieprzestrzenne/app/ObszarUzupelnieniaZabudowy/PL.ZIPPZP.11425/281803-POG/1POG-414OUZ/20250213T130056
regulacja	https://www.gov.pl/zagospodarowanieprzestrzenne/app/ObszarUzupelnieniaZabudowy/PL.ZIPPZP.11425/281803-POG/1POG-415OUZ/20260224T102010
regulacja	https://www.gov.pl/zagospodarowanieprzestrzenne/app/ObszarUzupelnieniaZabudowy/PL.ZIPPZP.11425/281803-POG/1POG-416OUZ/20250213T130056
regulacja	https://www.gov.pl/zagospodarowanieprzestrzenne/app/ObszarUzupelnieniaZabudowy/PL.ZIPPZP.11425/281803-POG/1POG-417OUZ/20250213T130056
regulacja	https://www.gov.pl/zagospodarowanieprzestrzenne/app/ObszarUzupelnieniaZabudowy/PL.ZIPPZP.11425/281803-POG/1POG-418OUZ/20250213T130056
regulacja	https://www.gov.pl/zagospodarowanieprzestrzenne/app/ObszarUzupelnieniaZabudowy/PL.ZIPPZP.11425/281803-POG/1POG-419OUZ/20250213T130056
regulacja	https://www.gov.pl/zagospodarowanieprzestrzenne/app/ObszarUzupelnieniaZabudowy/PL.ZIPPZP.11425/281803-POG/1POG-420OUZ/20250213T130056
regulacja	https://www.gov.pl/zagospodarowanieprzestrzenne/app/ObszarUzupelnieniaZabudowy/PL.ZIPPZP.11425/281803-POG/1POG-421OUZ/20250213T130056
regulacja	https://www.gov.pl/zagospodarowanieprzestrzenne/app/ObszarUzupelnieniaZabudowy/PL.ZIPPZP.11425/281803-POG/1POG-422OUZ/20250213T130056

regulacja	https://www.gov.pl/zagospodarowanieprzestrzenne/app/ObszarUzupelnieniaZabudowy/PL.ZIPPZP.11425/281803-POG/1POG-423OUZ/20250213T130056
regulacja	https://www.gov.pl/zagospodarowanieprzestrzenne/app/ObszarUzupelnieniaZabudowy/PL.ZIPPZP.11425/281803-POG/1POG-424OUZ/20250213T130056
regulacja	https://www.gov.pl/zagospodarowanieprzestrzenne/app/ObszarUzupelnieniaZabudowy/PL.ZIPPZP.11425/281803-POG/1POG-425OUZ/20250213T130056
regulacja	https://www.gov.pl/zagospodarowanieprzestrzenne/app/ObszarUzupelnieniaZabudowy/PL.ZIPPZP.11425/281803-POG/1POG-426OUZ/20250213T130056
regulacja	https://www.gov.pl/zagospodarowanieprzestrzenne/app/ObszarUzupelnieniaZabudowy/PL.ZIPPZP.11425/281803-POG/1POG-427OUZ/20250213T130056
regulacja	https://www.gov.pl/zagospodarowanieprzestrzenne/app/ObszarUzupelnieniaZabudowy/PL.ZIPPZP.11425/281803-POG/1POG-428OUZ/20250213T130056
regulacja	https://www.gov.pl/zagospodarowanieprzestrzenne/app/ObszarUzupelnieniaZabudowy/PL.ZIPPZP.11425/281803-POG/1POG-429OUZ/20250213T130056
regulacja	https://www.gov.pl/zagospodarowanieprzestrzenne/app/ObszarUzupelnieniaZabudowy/PL.ZIPPZP.11425/281803-POG/1POG-430OUZ/20250213T130056
regulacja	https://www.gov.pl/zagospodarowanieprzestrzenne/app/ObszarUzupelnieniaZabudowy/PL.ZIPPZP.11425/281803-POG/1POG-431OUZ/20250213T130056
regulacja	https://www.gov.pl/zagospodarowanieprzestrzenne/app/ObszarUzupelnieniaZabudowy/PL.ZIPPZP.11425/281803-POG/1POG-432OUZ/20250213T130056
regulacja	https://www.gov.pl/zagospodarowanieprzestrzenne/app/ObszarUzupelnieniaZabudowy/PL.ZIPPZP.11425/281803-POG/1POG-433OUZ/20250213T130056
regulacja	https://www.gov.pl/zagospodarowanieprzestrzenne/app/ObszarUzupelnieniaZabudowy/PL.ZIPPZP.11425/281803-POG/1POG-434OUZ/20250213T130056
regulacja	https://www.gov.pl/zagospodarowanieprzestrzenne/app/ObszarUzupelnieniaZabudowy/PL.ZIPPZP.11425/281803-POG/1POG-435OUZ/20260224T102827
regulacja	https://www.gov.pl/zagospodarowanieprzestrzenne/app/ObszarUzupelnieniaZabudowy/PL.ZIPPZP.11425/281803-POG/1POG-436OUZ/20250213T130056
regulacja	https://www.gov.pl/zagospodarowanieprzestrzenne/app/ObszarUzupelnieniaZabudowy/PL.ZIPPZP.11425/281803-POG/1POG-437OUZ/20250213T130056
regulacja	https://www.gov.pl/zagospodarowanieprzestrzenne/app/ObszarUzupelnieniaZabudowy/PL.ZIPPZP.11425/281803-POG/1POG-438OUZ/20250213T130056
regulacja	https://www.gov.pl/zagospodarowanieprzestrzenne/app/ObszarUzupelnieniaZabudowy/PL.ZIPPZP.11425/281803-POG/1POG-439OUZ/20250213T130056

regulacja	https://www.gov.pl/zagospodarowanieprzestrzenne/app/ObszarUzupelnieniaZabudowy/PL.ZIPPZP.11425/281803-POG/1POG-440OUZ/20250213T130056
regulacja	https://www.gov.pl/zagospodarowanieprzestrzenne/app/ObszarUzupelnieniaZabudowy/PL.ZIPPZP.11425/281803-POG/1POG-441OUZ/20250213T130056
regulacja	https://www.gov.pl/zagospodarowanieprzestrzenne/app/ObszarUzupelnieniaZabudowy/PL.ZIPPZP.11425/281803-POG/1POG-442OUZ/20250213T130056
regulacja	https://www.gov.pl/zagospodarowanieprzestrzenne/app/ObszarUzupelnieniaZabudowy/PL.ZIPPZP.11425/281803-POG/1POG-443OUZ/20250213T130056
regulacja	https://www.gov.pl/zagospodarowanieprzestrzenne/app/ObszarUzupelnieniaZabudowy/PL.ZIPPZP.11425/281803-POG/1POG-444OUZ/20250213T130056
regulacja	https://www.gov.pl/zagospodarowanieprzestrzenne/app/ObszarUzupelnieniaZabudowy/PL.ZIPPZP.11425/281803-POG/1POG-445OUZ/20250213T130056
regulacja	https://www.gov.pl/zagospodarowanieprzestrzenne/app/ObszarUzupelnieniaZabudowy/PL.ZIPPZP.11425/281803-POG/1POG-446OUZ/20250213T130056
regulacja	https://www.gov.pl/zagospodarowanieprzestrzenne/app/ObszarUzupelnieniaZabudowy/PL.ZIPPZP.11425/281803-POG/1POG-447OUZ/20250213T130056
regulacja	https://www.gov.pl/zagospodarowanieprzestrzenne/app/ObszarUzupelnieniaZabudowy/PL.ZIPPZP.11425/281803-POG/1POG-448OUZ/20250213T130056
regulacja	https://www.gov.pl/zagospodarowanieprzestrzenne/app/ObszarUzupelnieniaZabudowy/PL.ZIPPZP.11425/281803-POG/1POG-449OUZ/20250213T130056
regulacja	https://www.gov.pl/zagospodarowanieprzestrzenne/app/ObszarUzupelnieniaZabudowy/PL.ZIPPZP.11425/281803-POG/1POG-450OUZ/20250213T130056
regulacja	https://www.gov.pl/zagospodarowanieprzestrzenne/app/ObszarUzupelnieniaZabudowy/PL.ZIPPZP.11425/281803-POG/1POG-451OUZ/20250213T130056
regulacja	https://www.gov.pl/zagospodarowanieprzestrzenne/app/ObszarUzupelnieniaZabudowy/PL.ZIPPZP.11425/281803-POG/1POG-452OUZ/20250213T130056
regulacja	https://www.gov.pl/zagospodarowanieprzestrzenne/app/ObszarUzupelnieniaZabudowy/PL.ZIPPZP.11425/281803-POG/1POG-453OUZ/20250213T130056
regulacja	https://www.gov.pl/zagospodarowanieprzestrzenne/app/ObszarUzupelnieniaZabudowy/PL.ZIPPZP.11425/281803-POG/1POG-454OUZ/20250213T130056
regulacja	https://www.gov.pl/zagospodarowanieprzestrzenne/app/ObszarUzupelnieniaZabudowy/PL.ZIPPZP.11425/281803-POG/1POG-455OUZ/20250213T130056
dokument formalny	PL.ZIPPZP.11425_281803-POG_XC.632.2024.doc
identifier	https://www.gov.pl/zagospodarowanieprzestrzenne/app/DokumentFormalny/PL.ZIPPZP.11425/281803-POG/XC.632.2024.

	doc
przestrzen nazw	PL.ZIPPZP.11425/281803-POG
lokalny id	XC.632.2024.doc
tytul	Uchwała Nr XC/632/2024 Rady Miejskiej w Gołdapi z dnia 30 kwietnia 2024 r. w sprawie przystąpienia do sporządzenia planu ogólnego gminy Gołdap
relacja wzgledem app	przystąpienie
organ ustanawiajacy	Rada Miejska w Gołdapi
data	2024-04-30 utworzenie
data wejscia w zycie	2024-04-30
lacze	https://bip.goldap.pl/files/files/Uchwa%C5%82a.XC.632.2024.2024-04-30.pdf
przystapienie	https://www.gov.pl/zagospodarowanieprzestrzenne/app/AktPlanowaniaPrzestrzennego/PL.ZIPPZP.11425/281803-POG/1POG

strefa planistyczna	PL.ZIPPZP.11425_281803-POG_1POG-1SZ_20260403T101539
identifier	https://www.gov.pl/zagospodarowanieprzestrzenne/app/StrefaPlanistyczna/PL.ZIPPZP.11425/281803-POG/1POG-1SZ/20260403T101539
przestrzen nazw	PL.ZIPPZP.11425/281803-POG
lokalny id	1POG-1SZ
wersja id	20260403T101539
poczatek wersji obiektu	2026-04-03T10:15:39
nazwa	strefa wielofunkcyjna z zabudową zagrodową
oznaczenie	1SZ
symbol	SZ
obowiazuje od	2025-02-04
obowiazuje do	obecnie
status	w opracowaniu https://inspire.ec.europa.eu/codelist/ProcessStepGeneralValue/elaboration
charakter ustalenia	ogólnie wiążące https://inspire.ec.europa.eu/codelist/RegulationNatureValue/generallyBinding
profil podstawowy	teren zabudowy zagrodowej teren produkcji w gospodarstwach rolnych teren akwakultury i obsługi rybactwa teren komunikacji teren zieleni urządzonej teren ogrodów działkowych teren infrastruktury technicznej
profil dodatkowy	teren usług teren zieleni naturalnej teren lasu teren wód
maksymalna nadziemna intensywnosc zabudowy	0.9

maksymalny udzial powierzchni zabudowy	50%
maksymalna wysokosc zabudowy	12.0 m
minimalny udzial powierzchni biologicznie czynnej	30%
geometria	
plan	https://www.gov.pl/zagospodarowanieprzestrzenne/app/AktPlanowaniaPrzestrzennego/PL.ZIPPZP.11425/281803-POG/1POG

strefa planistyczna	PL.ZIPPZP.11425_281803-POG_1POG-1SI_20260410T082526
identifier	https://www.gov.pl/zagospodarowanieprzestrzenne/app/StrefaPlanistyczna/PL.ZIPPZP.11425/281803-POG/1POG-1SI/20260410T082526
przestrzen nazw	PL.ZIPPZP.11425/281803-POG
lokalny id	1POG-1SI
wersja id	20260410T082526
poczatek wersji obiektu	2026-04-10T08:25:26
nazwa	strefa infrastrukturalna
oznaczenie	1SI
symbol	SI
obowiazuje od	2025-02-05
obowiazuje do	obecnie
status	w opracowaniu https://inspire.ec.europa.eu/codelist/ProcessStepGeneralValue/elaboration
charakter ustalenia	ogólnie wiążące https://inspire.ec.europa.eu/codelist/RegulationNatureValue/generallyBinding
profil podstawowy	teren infrastruktury technicznej teren komunikacji teren ogrodów działkowych
profil dodatkowy	teren usług teren produkcji teren zieleni urządzonej teren zieleni naturalnej teren lasu teren wód
maksymalna nadziemna intensywnosc zabudowy	1.4

maksymalny udzial powierzchni zabudowy	70%
maksymalna wysokosc zabudowy	12.0 m
minimalny udzial powierzchni biologicznie czynnej	20%
geometria	
plan	https://www.gov.pl/zagospodarowanieprzestrzenne/app /AktPlanowaniaPrzestrzennego/PL.ZIPPZP.11425/281803-POG/1POG
strefa planistyczna	PL.ZIPPZP.11425_281803-POG_1POG-1SR_20260413T062812
identifier	https://www.gov.pl/zagospodarowanieprzestrzenne/app /StrefaPlanistyczna/PL.ZIPPZP.11425/281803-POG/1POG-1SR /20260413T062812
przestrzen nazw	PL.ZIPPZP.11425/281803-POG
lokalny id	1POG-1SR
wersja id	20260413T062812
poczatek wersji obiektu	2026-04-13T06:28:12
nazwa	strefa produkcji rolniczej
oznaczenie	1SR
symbol	SR
obowiazuje od	2025-02-05
obowiazuje do	obecnie
status	w opracowaniu https://inspire.ec.europa.eu/codelist/ProcessStepGeneralValue /elaboration
charakter ustalenia	ogólnie wiążące https://inspire.ec.europa.eu/codelist/RegulationNatureValue /generallyBinding
profil podstawowy	teren produkcji w gospodarstwach rolnych teren wielkotowarowej produkcji rolnej teren akwakultury i obsługi rybactwa teren komunikacji teren ogrodów działkowych teren infrastruktury technicznej
profil dodatkowy	teren elektrowni słonecznej teren elektrowni wodnej teren zieleni urządzonej teren zieleni naturalnej

	teren lasu teren wód
maksymalna nadziemna intensywnosc zabudowy	1.2
maksymalny udzial powierzchni zabudowy	60%
maksymalna wysokosc zabudowy	12.0 m
minimalny udzial powierzchni biologicznie czynnej	30%
geometria	
plan	https://www.gov.pl/zagospodarowanieprzestrzenne/app /AktPlanowaniaPrzestrzennego/PL.ZIPPZP.11425/281803-POG/1POG

strefa planistyczna	PL.ZIPPZP.11425_281803-POG_1POG-1SW_20250401T063550
identifier	https://www.gov.pl/zagospodarowanieprzestrzenne/app /StrefaPlanistyczna/PL.ZIPPZP.11425/281803-POG/1POG-1SW /20250401T063550
przestrzen nazw	PL.ZIPPZP.11425/281803-POG
lokalny id	1POG-1SW
wersja id	20250401T063550
poczatek wersji obiektu	2025-04-01T06:35:50
nazwa	strefa wielofunkcyjna z zabudową mieszkaniową wielorodzinną
oznaczenie	1SW
symbol	SW
obowiazuje od	2025-02-05
obowiazuje do	obecnie
status	w opracowaniu https://inspire.ec.europa.eu/codelist/ProcessStepGeneralValue /elaboration
charakter ustalenia	ogólnie wiążące https://inspire.ec.europa.eu/codelist/RegulationNatureValue /generallyBinding
profil podstawowy	teren zabudowy mieszkaniowej wielorodzinnej teren usług teren komunikacji teren zieleni urządzonej teren ogrodów działkowych teren infrastruktury technicznej

profil dodatkowy	teren zabudowy mieszkaniowej jednorodzinnej teren handlu wielkopowierzchniowego teren zieleni naturalnej teren lasu teren wód
maksymalna nadziemna intensywnosc zabudowy	2
maksymalny udzial powierzchni zabudowy	60%
maksymalna wysokosc zabudowy	16.0 m
minimalny udzial powierzchni biologicznie czynnej	30%
geometria	
plan	https://www.gov.pl/zagospodarowanieprzestrzenne/app /AktPlanowaniaPrzestrzennego/PL.ZIPPZP.11425/281803-POG/1POG

strefa planistyczna	PL.ZIPPZP.11425_281803-POG_1POG-1SU_20260407T062626
identifier	https://www.gov.pl/zagospodarowanieprzestrzenne/app /StrefaPlanistyczna/PL.ZIPPZP.11425/281803-POG/1POG-1SU /20260407T062626
przestrzen nazw	PL.ZIPPZP.11425/281803-POG
lokalny id	1POG-1SU
wersja id	20260407T062626
poczatek wersji obiektu	2026-04-07T06:26:26
nazwa	strefa usługowa
oznaczenie	1SU
symbol	SU
obowiazuje od	2025-02-05
obowiazuje do	obecnie
status	w opracowaniu https://inspire.ec.europa.eu/codelist/ProcessStepGeneralValue /elaboration
charakter ustalenia	ogólnie wiążące https://inspire.ec.europa.eu/codelist/RegulationNatureValue /generallyBinding
profil podstawowy	teren usług teren komunikacji teren zieleni urządzonej

	teren ogrodów działkowych teren infrastruktury technicznej
profil dodatkowy	teren zieleni naturalnej teren lasu teren wód
maksymalna nadziemna intensywnosc zabudowy	1.2
maksymalny udzial powierzchni zabudowy	60%
maksymalna wysokosc zabudowy	12.0 m
minimalny udzial powierzchni biologicznie czynnej	30%
geometria	
plan	https://www.gov.pl/zagospodarowanieprzestrzenne/app /AktPlanowaniaPrzestrzennego/PL.ZIPPZP.11425/281803-POG/1POG

strefa planistyczna	PL.ZIPPZP.11425_281803-POG_1POG-1SC_20260907T110706
identifier	https://www.gov.pl/zagospodarowanieprzestrzenne/app /StrefaPlanistyczna/PL.ZIPPZP.11425/281803-POG/1POG-1SC /20260907T110706
przestrzen nazw	PL.ZIPPZP.11425/281803-POG
lokalny id	1POG-1SC
wersja id	20260907T110706
poczatek wersji obiektu	2026-09-07T11:07:06
nazwa	strefa cmentarzy
oznaczenie	1SC
symbol	SC
obowiazuje od	2025-02-05
obowiazuje do	obecnie
status	w opracowaniu https://inspire.ec.europa.eu/codelist/ProcessStepGeneralValue /elaboration
charakter ustalenia	ogólnie wiążące https://inspire.ec.europa.eu/codelist/RegulationNatureValue /generallyBinding
profil podstawowy	teren cmentarza teren komunikacji teren zieleni urządzonej

	teren ogrodów działkowych teren infrastruktury technicznej
profil dodatkowy	teren zieleni naturalnej teren lasu teren wód
minimalny udzial powierzchni biologicznie czynnej	30%
geometria	
plan	https://www.gov.pl/zagospodarowanieprzestrzenne/app /AktPlanowaniaPrzestrzennego/PL.ZIPPZP.11425/281803-POG/1POG
strefa planistyczna	PL.ZIPPZP.11425_281803-POG_1POG-1SP_20250411T074337
identifier	https://www.gov.pl/zagospodarowanieprzestrzenne/app /StrefaPlanistyczna/PL.ZIPPZP.11425/281803-POG/1POG-1SP /20250411T074337
przestrzen nazw	PL.ZIPPZP.11425/281803-POG
lokalny id	1POG-1SP
wersja id	20250411T074337
poczatek wersji obiektu	2025-04-11T07:43:37
nazwa	strefa gospodarcza
oznaczenie	1SP
symbol	SP
obowiazuje od	2025-02-05
obowiazuje do	obecnie
status	w opracowaniu https://inspire.ec.europa.eu/codelist/ProcessStepGeneralValue /elaboration
charakter ustalenia	ogólnie wiążące https://inspire.ec.europa.eu/codelist/RegulationNatureValue /generallyBinding
profil podstawowy	teren produkcji teren komunikacji teren zieleni urządzonej teren ogrodów działkowych teren infrastruktury technicznej
profil dodatkowy	teren usług teren zieleni naturalnej teren lasu teren wód

maksymalna nadziemna intensywnosc zabudowy	2
maksymalny udzial powierzchni zabudowy	70%
maksymalna wysokosc zabudowy	150.0 m
minimalny udzial powierzchni biologicznie czynnej	20%
geometria	
plan	https://www.gov.pl/zagospodarowanieprzestrzenne/app/AktPlanowaniaPrzestrzennego/PL.ZIPPZP.11425/281803-POG/1POG

strefa planistyczna	PL.ZIPPZP.11425_281803-POG_1POG-1SO_20260312T090735
identifier	https://www.gov.pl/zagospodarowanieprzestrzenne/app/StrefaPlanistyczna/PL.ZIPPZP.11425/281803-POG/1POG-1SO/20260312T090735
przestrzen nazw	PL.ZIPPZP.11425/281803-POG
lokalny id	1POG-1SO
wersja id	20260312T090735
poczatek wersji obiektu	2026-03-12T09:07:35
nazwa	strefa otwarta
oznaczenie	1SO
symbol	SO
obowiazuje od	2025-02-04
obowiazuje do	obecnie
status	w opracowaniu https://inspire.ec.europa.eu/codelist/ProcessStepGeneralValue/elaboration
charakter ustalenia	ogólnie wiążące https://inspire.ec.europa.eu/codelist/RegulationNatureValue/generallyBinding
profil podstawowy	teren rolnictwa z zakazem zabudowy teren lasu teren zieleni naturalnej teren wód teren komunikacji teren ogrodów działkowych teren infrastruktury technicznej
geometria	



plan	https://www.gov.pl/zagospodarowanieprzestrzenne/app/AktPlanowaniaPrzestrzennego/PL.ZIPPZP.11425/281803-POG/1POG
strefa planistyczna	PL.ZIPPZP.11425_281803-POG_1POG-1SN_20260225T125717
identifier	https://www.gov.pl/zagospodarowanieprzestrzenne/app/StrefaPlanistyczna/PL.ZIPPZP.11425/281803-POG/1POG-1SN/20260225T125717
przestrzen nazw	PL.ZIPPZP.11425/281803-POG
lokalny id	1POG-1SN
wersja id	20260225T125717
poczatek wersji obiektu	2026-02-25T12:57:17
nazwa	strefa zieleni i rekreacji
oznaczenie	1SN
symbol	SN
obowiazuje od	2025-02-04
obowiazuje do	obecnie
status	w opracowaniu https://inspire.ec.europa.eu/codelist/ProcessStepGeneralValue/elaboration
charakter ustalenia	ogólnie wiążące https://inspire.ec.europa.eu/codelist/RegulationNatureValue/generallyBinding
profil podstawowy	teren zieleni urządzonej teren plaży teren wód teren komunikacji teren ogrodów działkowych teren infrastruktury technicznej
profil dodatkowy	teren usług sportu i rekreacji teren usług kultury i rozrywki teren usług handlu detalicznego teren usług gastronomii teren usług turystyki teren usług nauki teren usług edukacji teren usług zdrowia i pomocy społecznej teren zieleni naturalnej teren lasu
maksymalna nadziemna	0.4

intensywnosc zabudowy	
maksymalny udzial powierzchni zabudowy	10%
maksymalna wysokosc zabudowy	6.0 m
minimalny udzial powierzchni biologicznie czynnej	50%
geometria	
plan	https://www.gov.pl/zagospodarowanieprzestrzenne/app/AktPlanowaniaPrzestrzennego/PL.ZIPPZP.11425/281803-POG/1POG

strefa planistyczna	PL.ZIPPZP.11425_281803-POG_1POG-1SK_20250206T120106
identifier	https://www.gov.pl/zagospodarowanieprzestrzenne/app/StrefaPlanistyczna/PL.ZIPPZP.11425/281803-POG/1POG-1SK/20250206T120106
przestrzen nazw	PL.ZIPPZP.11425/281803-POG
lokalny id	1POG-1SK
wersja id	20250206T120106
poczatek wersji obiektu	2025-02-06T12:01:06
nazwa	strefa komunikacyjna
oznaczenie	1SK
symbol	SK
obowiazuje od	2025-02-04
obowiazuje do	obecnie
status	w opracowaniu https://inspire.ec.europa.eu/codelist/ProcessStepGeneralValue/elaboration
charakter ustalenia	ogólnie wiążące https://inspire.ec.europa.eu/codelist/RegulationNatureValue/generallyBinding
profil podstawowy	teren autostrady teren drogi ekspresowej teren drogi głównej ruchu przyspieszonego teren drogi głównej teren komunikacji kolejowej i szynowej teren komunikacji kolei linowej teren komunikacji wodnej teren komunikacji lotniczej teren obsługi komunikacji

	teren ogrodów działkowych teren infrastruktury technicznej
profil dodatkowy	teren drogi zbiorczej teren usług handlu detalicznego teren usług gastronomii teren usług turystyki teren zieleni urządzonej teren lasu teren zieleni naturalnej teren wód
maksymalna nadziemna intensywnosc zabudowy	1.4
maksymalny udzial powierzchni zabudowy	60%
maksymalna wysokosc zabudowy	12.0 m
geometria	
plan	https://www.gov.pl/zagospodarowanieprzestrzenne/app /AktPlanowaniaPrzestrzennego/PL.ZIPPZP.11425/281803-POG/1POG

strefa planistyczna	PL.ZIPPZP.11425_281803-POG_1POG-1SJ_20260416T100727
identifier	https://www.gov.pl/zagospodarowanieprzestrzenne/app /StrefaPlanistyczna/PL.ZIPPZP.11425/281803-POG/1POG-1SJ /20260416T100727
przestrzen nazw	PL.ZIPPZP.11425/281803-POG
lokalny id	1POG-1SJ
wersja id	20260416T100727
poczatek wersji obiektu	2026-04-16T10:07:27
nazwa	strefa wielofunkcyjna z zabudową mieszkaniową jednorodzinną
oznaczenie	1SJ
symbol	SJ
obowiazuje od	2025-02-04
obowiazuje do	obecnie
status	w opracowaniu https://inspire.ec.europa.eu/codelist/ProcessStepGeneralValue /elaboration
charakter ustalenia	ogólnie wiążące https://inspire.ec.europa.eu/codelist/RegulationNatureValue /generallyBinding
profil podstawowy	teren zabudowy mieszkaniowej jednorodzinnej

	teren usług teren komunikacji teren zieleni urządzonej teren ogrodów działkowych teren infrastruktury technicznej
profil dodatkowy	teren zabudowy letniskowej lub rekreacji indywidualnej teren zieleni naturalnej teren lasu teren wód
maksymalna nadziemna intensywnosc zabudowy	0.9
maksymalny udzial powierzchni zabudowy	50%
maksymalna wysokosc zabudowy	12.0 m
minimalny udzial powierzchni biologicznie czynnej	30%
geometria	
plan	https://www.gov.pl/zagospodarowanieprzestrzenne/app/AktPlanowaniaPrzestrzennego/PL.ZIPPZP.11425/281803-POG/1POG

strefa planistyczna	PL.ZIPPZP.11425_281803-POG_1POG-1SG_20260212T102217
identifier	https://www.gov.pl/zagospodarowanieprzestrzenne/app/StrefaPlanistyczna/PL.ZIPPZP.11425/281803-POG/1POG-1SG/20260212T102217
przestrzen nazw	PL.ZIPPZP.11425/281803-POG
lokalny id	1POG-1SG
wersja id	20260212T102217
poczatek wersji obiektu	2026-02-12T10:22:17
nazwa	strefa górnictwa
oznaczenie	1SG
symbol	SG
obowiazuje od	2025-02-04
obowiazuje do	obecnie
status	w opracowaniu https://inspire.ec.europa.eu/codelist/ProcessStepGeneralValue/elaboration
charakter ustalenia	ogólnie wiążące https://inspire.ec.europa.eu/codelist/RegulationNatureValue/generallyBinding

profil podstawowy	teren górnictwa i wydobycia teren komunikacji teren ogrodów działkowych teren infrastruktury technicznej
profil dodatkowy	teren produkcji teren usług handlu teren usług rzemieślniczych teren zieleni urządzonej teren zieleni naturalnej teren lasu teren wód
geometria	
plan	https://www.gov.pl/zagospodarowanieprzestrzenne/app /AktPlanowaniaPrzestrzennego/PL.ZIPPZP.11425/281803-POG/1POG
strefa planistyczna	PL.ZIPPZP.11425_281803-POG_1POG-2SZ_20260407T061709
identifier	https://www.gov.pl/zagospodarowanieprzestrzenne/app /StrefaPlanistyczna/PL.ZIPPZP.11425/281803-POG/1POG-2SZ /20260407T061709
przestrzen nazw	PL.ZIPPZP.11425/281803-POG
lokalny id	1POG-2SZ
wersja id	20260407T061709
poczatek wersji obiektu	2026-04-07T06:17:09
nazwa	strefa wielofunkcyjna z zabudową zagrodową
oznaczenie	2SZ
symbol	SZ
obowiazuje od	2025-02-04
obowiazuje do	obecnie
status	w opracowaniu https://inspire.ec.europa.eu/codelist/ProcessStepGeneralValue /elaboration
charakter ustalenia	ogólnie wiążące https://inspire.ec.europa.eu/codelist/RegulationNatureValue /generallyBinding
profil podstawowy	teren zabudowy zagrodowej teren produkcji w gospodarstwach rolnych teren akwakultury i obsługi rybactwa teren komunikacji teren zieleni urządzonej

	teren ogrodów działkowych teren infrastruktury technicznej
profil dodatkowy	teren usług teren zieleni naturalnej teren lasu teren wód
maksymalna nadziemna intensywnosc zabudowy	0.9
maksymalny udzial powierzchni zabudowy	50%
maksymalna wysokosc zabudowy	12.0 m
minimalny udzial powierzchni biologicznie czynnej	30%
geometria	
plan	https://www.gov.pl/zagospodarowanieprzestrzenne/app /AktPlanowaniaPrzestrzennego/PL.ZIPPZP.11425/281803-POG/1POG

strefa planistyczna	PL.ZIPPZP.11425_281803-POG_1POG-2SW_20250206T120106
identifier	https://www.gov.pl/zagospodarowanieprzestrzenne/app /StrefaPlanistyczna/PL.ZIPPZP.11425/281803-POG/1POG-2SW /20250206T120106
przestrzen nazw	PL.ZIPPZP.11425/281803-POG
lokalny id	1POG-2SW
wersja id	20250206T120106
poczatek wersji obiektu	2025-02-06T12:01:06
nazwa	strefa wielofunkcyjna z zabudową mieszkaniową wielorodzinną
oznaczenie	2SW
symbol	SW
obowiazuje od	2025-02-05
obowiazuje do	obecnie
status	w opracowaniu https://inspire.ec.europa.eu/codelist/ProcessStepGeneralValue /elaboration
charakter ustalenia	ogólnie wiążące https://inspire.ec.europa.eu/codelist/RegulationNatureValue /generallyBinding
profil podstawowy	teren zabudowy mieszkaniowej wielorodzinnej teren usług

	teren komunikacji teren zieleni urządzonej teren ogrodów działkowych teren infrastruktury technicznej
profil dodatkowy	teren zabudowy mieszkaniowej jednorodzinnej teren handlu wielkopowierzchniowego teren zieleni naturalnej teren lasu teren wód
maksymalna nadziemna intensywnosc zabudowy	2
maksymalny udzial powierzchni zabudowy	60%
maksymalna wysokosc zabudowy	16.0 m
minimalny udzial powierzchni biologicznie czynnej	30%
geometria	
plan	https://www.gov.pl/zagospodarowanieprzestrzenne/app /AktPlanowaniaPrzestrzennego/PL.ZIPPZP.11425/281803-POG/1POG

strefa planistyczna	PL.ZIPPZP.11425_281803-POG_1POG-2SU_20260904T100831
identifier	https://www.gov.pl/zagospodarowanieprzestrzenne/app /StrefaPlanistyczna/PL.ZIPPZP.11425/281803-POG/1POG-2SU /20260904T100831
przestrzen nazw	PL.ZIPPZP.11425/281803-POG
lokalny id	1POG-2SU
wersja id	20260904T100831
poczatek wersji obiektu	2026-09-04T10:08:31
nazwa	strefa usługowa
oznaczenie	2SU
symbol	SU
obowiazuje od	2025-02-05
obowiazuje do	obecnie
status	w opracowaniu https://inspire.ec.europa.eu/codelist/ProcessStepGeneralValue /elaboration
charakter ustalenia	ogólnie wiążące https://inspire.ec.europa.eu/codelist/RegulationNatureValue /generallyBinding

profil podstawowy	teren usług teren komunikacji teren zieleni urządzonej teren ogrodów działkowych teren infrastruktury technicznej
profil dodatkowy	teren składów i magazynów teren elektrowni słonecznej teren zieleni naturalnej teren lasu teren wód
maksymalna nadziemna intensywnosc zabudowy	1.2
maksymalny udzial powierzchni zabudowy	60%
maksymalna wysokosc zabudowy	12.0 m
minimalny udzial powierzchni biologicznie czynnej	30%
geometria	
plan	https://www.gov.pl/zagospodarowanieprzestrzenne/app /AktPlanowaniaPrzestrzennego/PL.ZIPPZP.11425/281803-POG/1POG

strefa planistyczna	PL.ZIPPZP.11425_281803-POG_1POG-2SR_20260413T063853
identifier	https://www.gov.pl/zagospodarowanieprzestrzenne/app /StrefaPlanistyczna/PL.ZIPPZP.11425/281803-POG/1POG-2SR /20260413T063853
przestrzen nazw	PL.ZIPPZP.11425/281803-POG
lokalny id	1POG-2SR
wersja id	20260413T063853
poczatek wersji obiektu	2026-04-13T06:38:53
nazwa	strefa produkcji rolniczej
oznaczenie	2SR
symbol	SR
obowiazuje od	2026-02-24
obowiazuje do	obecnie
status	w opracowaniu https://inspire.ec.europa.eu/codelist/ProcessStepGeneralValue /elaboration
charakter ustalenia	ogólnie wiążące

	https://inspire.ec.europa.eu/codelist/RegulationNatureValue/generallyBinding
profil podstawowy	teren produkcji w gospodarstwach rolnych teren wielkotowarowej produkcji rolnej teren akwakultury i obsługi rybactwa teren komunikacji teren ogrodów działkowych teren infrastruktury technicznej
profil dodatkowy	teren elektrowni słonecznej teren elektrowni wodnej teren zieleni urządzonej teren zieleni naturalnej teren lasu teren wód
maksymalna nadziemna intensywnosc zabudowy	1.2
maksymalny udzial powierzchni zabudowy	60%
maksymalna wysokosc zabudowy	12.0 m
minimalny udzial powierzchni biologicznie czynnej	30%
geometria	
plan	https://www.gov.pl/zagospodarowanieprzestrzenne/app/AktPlanowaniaPrzestrzennego/PL.ZIPPZP.11425/281803-POG/1POG

strefa planistyczna	PL.ZIPPZP.11425_281803-POG_1POG-2SP_20250411T074358
identifier	https://www.gov.pl/zagospodarowanieprzestrzenne/app/StrefaPlanistyczna/PL.ZIPPZP.11425/281803-POG/1POG-2SP/20250411T074358
przestrzen nazw	PL.ZIPPZP.11425/281803-POG
lokalny id	1POG-2SP
wersja id	20250411T074358
poczatek wersji obiektu	2025-04-11T07:43:58
nazwa	strefa gospodarcza
oznaczenie	2SP
symbol	SP
obowiazuje od	2025-02-05
obowiazuje do	obecnie
status	w opracowaniu

	https://inspire.ec.europa.eu/codelist/ProcessStepGeneralValue/elaboration
charakter ustalenia	ogólnie wiążące https://inspire.ec.europa.eu/codelist/RegulationNatureValue/generallyBinding
profil podstawowy	teren produkcji teren komunikacji teren zieleni urządzonej teren ogrodów działkowych teren infrastruktury technicznej
profil dodatkowy	teren usług teren zieleni naturalnej teren lasu teren wód
maksymalna nadziemna intensywnosc zabudowy	2
maksymalny udzial powierzchni zabudowy	70%
maksymalna wysokosc zabudowy	150.0 m
minimalny udzial powierzchni biologicznie czynnej	20%
geometria	
plan	https://www.gov.pl/zagospodarowanieprzestrzenne/app/AktPlanowaniaPrzestrzennego/PL.ZIPPZP.11425/281803-POG/1POG

strefa planistyczna	PL.ZIPPZP.11425_281803-POG_1POG-2SC_20260710T080305
identifier	https://www.gov.pl/zagospodarowanieprzestrzenne/app/StrefaPlanistyczna/PL.ZIPPZP.11425/281803-POG/1POG-2SC/20260710T080305
przestrzen nazw	PL.ZIPPZP.11425/281803-POG
lokalny id	1POG-2SC
wersja id	20260710T080305
poczatek wersji obiektu	2026-07-10T08:03:05
nazwa	strefa cmentarzy
oznaczenie	2SC
symbol	SC
obowiazuje od	2025-02-04
obowiazuje do	obecnie

status	w opracowaniu https://inspire.ec.europa.eu/codelist/ProcessStepGeneralValue/elaboration
charakter ustalenia	ogólnie wiążące https://inspire.ec.europa.eu/codelist/RegulationNatureValue/generallyBinding
profil podstawowy	teren cmentarza teren komunikacji teren zieleni urządzonej teren ogrodów działkowych teren infrastruktury technicznej
profil dodatkowy	teren zieleni naturalnej teren lasu teren wód
minimalny udzial powierzchni biologicznie czynnej	30%
geometria	
plan	https://www.gov.pl/zagospodarowanieprzestrzenne/app/AktPlanowaniaPrzestrzennego/PL.ZIPPZP.11425/281803-POG/1POG

strefa planistyczna	PL.ZIPPZP.11425_281803-POG_1POG-2SO_20260413T085022
identifier	https://www.gov.pl/zagospodarowanieprzestrzenne/app/StrefaPlanistyczna/PL.ZIPPZP.11425/281803-POG/1POG-2SO/20260413T085022
przestrzen nazw	PL.ZIPPZP.11425/281803-POG
lokalny id	1POG-2SO
wersja id	20260413T085022
poczatek wersji obiektu	2026-04-13T08:50:22
nazwa	strefa otwarta
oznaczenie	2SO
symbol	SO
obowiazuje od	2025-02-04
obowiazuje do	obecnie
status	w opracowaniu https://inspire.ec.europa.eu/codelist/ProcessStepGeneralValue/elaboration
charakter ustalenia	ogólnie wiążące https://inspire.ec.europa.eu/codelist/RegulationNatureValue/generallyBinding

profil podstawowy	teren rolnictwa z zakazem zabudowy teren lasu teren zieleni naturalnej teren wód teren komunikacji teren ogrodów działkowych teren infrastruktury technicznej
geometria	
plan	https://www.gov.pl/zagospodarowanieprzestrzenne/app /AktPlanowaniaPrzestrzennego/PL.ZIPPZP.11425/281803-POG/1POG

strefa planistyczna	PL.ZIPPZP.11425_281803-POG_1POG-2SN_20250401T062448
identifier	https://www.gov.pl/zagospodarowanieprzestrzenne/app /StrefaPlanistyczna/PL.ZIPPZP.11425/281803-POG/1POG-2SN /20250401T062448
przestrzen nazw	PL.ZIPPZP.11425/281803-POG
lokalny id	1POG-2SN
wersja id	20250401T062448
poczatek wersji obiektu	2025-04-01T06:24:48
nazwa	strefa zieleni i rekreacji
oznaczenie	2SN
symbol	SN
obowiazuje od	2025-02-04
obowiazuje do	obecnie
status	w opracowaniu https://inspire.ec.europa.eu/codelist/ProcessStepGeneralValue /elaboration
charakter ustalenia	ogólnie wiążące https://inspire.ec.europa.eu/codelist/RegulationNatureValue /generallyBinding
profil podstawowy	teren zieleni urządzonej teren plaży teren wód teren komunikacji teren ogrodów działkowych teren infrastruktury technicznej
profil dodatkowy	teren usług sportu i rekreacji teren usług kultury i rozrywki teren usług handlu detalicznego teren usług gastronomii teren usług turystyki

	teren usług nauki teren usług edukacji teren usług zdrowia i pomocy społecznej teren zieleni naturalnej teren lasu
maksymalna nadziemna intensywnosc zabudowy	0.8
maksymalny udzial powierzchni zabudowy	30%
maksymalna wysokosc zabudowy	10.0 m
minimalny udzial powierzchni biologicznie czynnej	50%
geometria	
plan	https://www.gov.pl/zagospodarowanieprzestrzenne/app /AktPlanowaniaPrzestrzennego/PL.ZIPPZP.11425/281803-POG/1POG

strefa planistyczna	PL.ZIPPZP.11425_281803-POG_1POG-2SJ_20260312T125018
identifier	https://www.gov.pl/zagospodarowanieprzestrzenne/app /StrefaPlanistyczna/PL.ZIPPZP.11425/281803-POG/1POG-2SJ /20260312T125018
przestrzen nazw	PL.ZIPPZP.11425/281803-POG
lokalny id	1POG-2SJ
wersja id	20260312T125018
poczatek wersji obiektu	2026-03-12T12:50:18
nazwa	strefa wielofunkcyjna z zabudową mieszkaniową jednorodzinną
oznaczenie	2SJ
symbol	SJ
obowiazuje od	2025-02-04
obowiazuje do	obecnie
status	w opracowaniu https://inspire.ec.europa.eu/codelist/ProcessStepGeneralValue /elaboration
charakter ustalenia	ogólnie wiążące https://inspire.ec.europa.eu/codelist/RegulationNatureValue /generallyBinding
profil podstawowy	teren zabudowy mieszkaniowej jednorodzinnej teren usług teren komunikacji teren zieleni urządzonej

	teren ogrodów działkowych teren infrastruktury technicznej
profil dodatkowy	teren zabudowy letniskowej lub rekreacji indywidualnej teren zieleni naturalnej teren lasu teren wód
maksymalna nadziemna intensywnosc zabudowy	0.9
maksymalny udzial powierzchni zabudowy	50%
maksymalna wysokosc zabudowy	12.0 m
minimalny udzial powierzchni biologicznie czynnej	30%
geometria	
plan	https://www.gov.pl/zagospodarowanieprzestrzenne/app /AktPlanowaniaPrzestrzennego/PL.ZIPPZP.11425/281803-POG/1POG

strefa planistyczna	PL.ZIPPZP.11425_281803-POG_1POG-2SI_20250328T124213
identifier	https://www.gov.pl/zagospodarowanieprzestrzenne/app /StrefaPlanistyczna/PL.ZIPPZP.11425/281803-POG/1POG-2SI /20250328T124213
przestrzen nazw	PL.ZIPPZP.11425/281803-POG
lokalny id	1POG-2SI
wersja id	20250328T124213
poczatek wersji obiektu	2025-03-28T12:42:13
nazwa	strefa infrastrukturalna
oznaczenie	2SI
symbol	SI
obowiazuje od	2025-02-04
obowiazuje do	obecnie
status	w opracowaniu https://inspire.ec.europa.eu/codelist/ProcessStepGeneralValue /elaboration
charakter ustalenia	ogólnie wiążące https://inspire.ec.europa.eu/codelist/RegulationNatureValue /generallyBinding
profil podstawowy	teren infrastruktury technicznej teren komunikacji

	teren ogrodów działkowych
profil dodatkowy	teren usług teren produkcji teren zieleni urządzonej teren zieleni naturalnej teren lasu teren wód
maksymalna nadziemna intensywnosc zabudowy	1.4
maksymalny udzial powierzchni zabudowy	70%
maksymalna wysokosc zabudowy	12.0 m
minimalny udzial powierzchni biologicznie czynnej	20%
geometria	
plan	https://www.gov.pl/zagospodarowanieprzestrzenne/app /AktPlanowaniaPrzestrzennego/PL.ZIPPZP.11425/281803-POG/1POG

strefa planistyczna	PL.ZIPPZP.11425_281803-POG_1POG-2SG_20260212T102101
identifier	https://www.gov.pl/zagospodarowanieprzestrzenne/app /StrefaPlanistyczna/PL.ZIPPZP.11425/281803-POG/1POG-2SG /20260212T102101
przestrzen nazw	PL.ZIPPZP.11425/281803-POG
lokalny id	1POG-2SG
wersja id	20260212T102101
poczatek wersji obiektu	2026-02-12T10:21:01
nazwa	strefa górnictwa
oznaczenie	2SG
symbol	SG
obowiazuje od	2025-02-04
obowiazuje do	obecnie
status	w opracowaniu https://inspire.ec.europa.eu/codelist/ProcessStepGeneralValue /elaboration
charakter ustalenia	ogólnie wiążące https://inspire.ec.europa.eu/codelist/RegulationNatureValue /generallyBinding
profil podstawowy	teren górnictwa i wydobycia

	teren komunikacji teren ogrodów działkowych teren infrastruktury technicznej
profil dodatkowy	teren produkcji teren usług handlu teren usług rzemieślniczych teren zieleni urządzonej teren zieleni naturalnej teren lasu teren wód
geometria	
plan	https://www.gov.pl/zagospodarowanieprzestrzenne/app /AktPlanowaniaPrzestrzennego/PL.ZIPPZP.11425/281803-POG/1POG
strefa planistyczna	PL.ZIPPZP.11425_281803-POG_1POG-2SK_20260618T073030
identifier	https://www.gov.pl/zagospodarowanieprzestrzenne/app /StrefaPlanistyczna/PL.ZIPPZP.11425/281803-POG/1POG-2SK /20260618T073030
przestrzen nazw	PL.ZIPPZP.11425/281803-POG
lokalny id	1POG-2SK
wersja id	20260618T073030
poczatek wersji obiektu	2026-06-18T07:30:30
nazwa	strefa komunikacyjna
oznaczenie	2SK
symbol	SK
obowiazuje od	2025-02-05
obowiazuje do	obecnie
status	w opracowaniu https://inspire.ec.europa.eu/codelist/ProcessStepGeneralValue /elaboration
charakter ustalenia	ogólnie wiążące https://inspire.ec.europa.eu/codelist/RegulationNatureValue /generallyBinding
profil podstawowy	teren autostrady teren drogi ekspresowej teren drogi głównej ruchu przyspieszonego teren drogi głównej teren komunikacji kolejowej i szynowej teren komunikacji kolei linowej teren komunikacji wodnej teren komunikacji lotniczej

	teren obsługi komunikacji teren ogrodów działkowych teren infrastruktury technicznej
geometria	
plan	https://www.gov.pl/zagospodarowanieprzestrzenne/app /AktPlanowaniaPrzestrzennego/PL.ZIPPZP.11425/281803-POG/1POG
strefa planistyczna	PL.ZIPPZP.11425_281803-POG_1POG-3SZ_20260415T111344
identifier	https://www.gov.pl/zagospodarowanieprzestrzenne/app /StrefaPlanistyczna/PL.ZIPPZP.11425/281803-POG/1POG-3SZ /20260415T111344
przestrzen nazw	PL.ZIPPZP.11425/281803-POG
lokalny id	1POG-3SZ
wersja id	20260415T111344
poczatek wersji obiektu	2026-04-15T11:13:44
nazwa	strefa wielofunkcyjna z zabudową zagrodową
oznaczenie	3SZ
symbol	SZ
obowiazuje od	2025-02-05
obowiazuje do	obecnie
status	w opracowaniu https://inspire.ec.europa.eu/codelist/ProcessStepGeneralValue /elaboration
charakter ustalenia	ogólnie wiążące https://inspire.ec.europa.eu/codelist/RegulationNatureValue /generallyBinding
profil podstawowy	teren zabudowy zagrodowej teren produkcji w gospodarstwach rolnych teren akwakultury i obsługi rybactwa teren komunikacji teren zieleni urządzonej teren ogrodów działkowych teren infrastruktury technicznej
profil dodatkowy	teren usług teren zieleni naturalnej teren lasu teren wód
maksymalna nadziemna intensywnosc zabudowy	0.9

maksymalny udzial powierzchni zabudowy	50%
maksymalna wysokosc zabudowy	12.0 m
minimalny udzial powierzchni biologicznie czynnej	30%
geometria	
plan	https://www.gov.pl/zagospodarowanieprzestrzenne/app/AktPlanowaniaPrzestrzennego/PL.ZIPPZP.11425/281803-POG/1POG

strefa planistyczna	PL.ZIPPZP.11425_281803-POG_1POG-3SW_20260612T075602
identifier	https://www.gov.pl/zagospodarowanieprzestrzenne/app/StrefaPlanistyczna/PL.ZIPPZP.11425/281803-POG/1POG-3SW/20260612T075602
przestrzen nazw	PL.ZIPPZP.11425/281803-POG
lokalny id	1POG-3SW
wersja id	20260612T075602
poczatek wersji obiektu	2026-06-12T07:56:02
nazwa	strefa wielofunkcyjna z zabudową mieszkaniową wielorodzinną
oznaczenie	3SW
symbol	SW
obowiazuje od	2025-02-05
obowiazuje do	obecnie
status	w opracowaniu https://inspire.ec.europa.eu/codelist/ProcessStepGeneralValue/elaboration
charakter ustalenia	ogólnie wiążące https://inspire.ec.europa.eu/codelist/RegulationNatureValue/generallyBinding
profil podstawowy	teren zabudowy mieszkaniowej wielorodzinnej teren usług teren komunikacji teren zieleni urządzonej teren ogrodów działkowych teren infrastruktury technicznej
profil dodatkowy	teren zabudowy mieszkaniowej jednorodzinnej teren handlu wielkopowierzchniowego teren zieleni naturalnej teren lasu teren wód

maksymalna nadziemna intensywnosc zabudowy	2
maksymalny udzial powierzchni zabudowy	60%
maksymalna wysokosc zabudowy	16.0 m
minimalny udzial powierzchni biologicznie czynnej	30%
geometria	
plan	https://www.gov.pl/zagospodarowanieprzestrzenne/app /AktPlanowaniaPrzestrzennego/PL.ZIPPZP.11425/281803-POG/1POG

strefa planistyczna	PL.ZIPPZP.11425_281803-POG_1POG-3SU_20260402T120037
identifier	https://www.gov.pl/zagospodarowanieprzestrzenne/app /StrefaPlanistyczna/PL.ZIPPZP.11425/281803-POG/1POG-3SU /20260402T120037
przestrzen nazw	PL.ZIPPZP.11425/281803-POG
lokalny id	1POG-3SU
wersja id	20260402T120037
poczatek wersji obiektu	2026-04-02T12:00:37
nazwa	strefa usługowa
oznaczenie	3SU
symbol	SU
obowiazuje od	2025-02-04
obowiazuje do	obecnie
status	w opracowaniu https://inspire.ec.europa.eu/codelist/ProcessStepGeneralValue /elaboration
charakter ustalenia	ogólnie wiążące https://inspire.ec.europa.eu/codelist/RegulationNatureValue /generallyBinding
profil podstawowy	teren usług teren komunikacji teren zieleni urządzonej teren ogrodów działkowych teren infrastruktury technicznej
profil dodatkowy	teren składów i magazynów teren elektrowni słonecznej teren zieleni naturalnej

	teren lasu teren wód
maksymalna nadziemna intensywnosc zabudowy	1.2
maksymalny udzial powierzchni zabudowy	60%
maksymalna wysokosc zabudowy	12.0 m
minimalny udzial powierzchni biologicznie czynnej	30%
geometria	
plan	https://www.gov.pl/zagospodarowanieprzestrzenne/app /AktPlanowaniaPrzestrzennego/PL.ZIPPZP.11425/281803-POG/1POG

strefa planistyczna	PL.ZIPPZP.11425_281803-POG_1POG-3SR_20260408T055212
identifier	https://www.gov.pl/zagospodarowanieprzestrzenne/app /StrefaPlanistyczna/PL.ZIPPZP.11425/281803-POG/1POG-3SR /20260408T055212
przestrzen nazw	PL.ZIPPZP.11425/281803-POG
lokalny id	1POG-3SR
wersja id	20260408T055212
poczatek wersji obiektu	2026-04-08T05:52:12
nazwa	strefa produkcji rolniczej
oznaczenie	3SR
symbol	SR
obowiazuje od	2026-02-24
obowiazuje do	obecnie
status	w opracowaniu https://inspire.ec.europa.eu/codelist/ProcessStepGeneralValue /elaboration
charakter ustalenia	ogólnie wiążące https://inspire.ec.europa.eu/codelist/RegulationNatureValue /generallyBinding
profil podstawowy	teren produkcji w gospodarstwach rolnych teren wielkotowarowej produkcji rolnej teren akwakultury i obsługi rybactwa teren komunikacji teren ogrodów działkowych teren infrastruktury technicznej

profil dodatkowy	teren elektrowni słonecznej teren elektrowni wodnej teren zieleni urządzonej teren zieleni naturalnej teren lasu teren wód
maksymalna nadziemna intensywnosc zabudowy	1.2
maksymalny udzial powierzchni zabudowy	60%
maksymalna wysokosc zabudowy	12.0 m
minimalny udzial powierzchni biologicznie czynnej	30%
geometria	
plan	https://www.gov.pl/zagospodarowanieprzestrzenne/app /AktPlanowaniaPrzestrzennego/PL.ZIPPZP.11425/281803-POG/1POG

strefa planistyczna	PL.ZIPPZP.11425_281803-POG_1POG-3SP_20260402T110343
identifier	https://www.gov.pl/zagospodarowanieprzestrzenne/app /StrefaPlanistyczna/PL.ZIPPZP.11425/281803-POG/1POG-3SP /20260402T110343
przestrzen nazw	PL.ZIPPZP.11425/281803-POG
lokalny id	1POG-3SP
wersja id	20260402T110343
poczatek wersji obiektu	2026-04-02T11:03:43
nazwa	strefa gospodarcza
oznaczenie	3SP
symbol	SP
obowiazuje od	2025-02-05
obowiazuje do	obecnie
status	w opracowaniu https://inspire.ec.europa.eu/codelist/ProcessStepGeneralValue /elaboration
charakter ustalenia	ogólnie wiążące https://inspire.ec.europa.eu/codelist/RegulationNatureValue /generallyBinding
profil podstawowy	teren produkcji teren komunikacji teren zieleni urządzonej

	teren ogrodów działkowych teren infrastruktury technicznej
profil dodatkowy	teren usług teren zieleni naturalnej teren lasu teren wód
maksymalna nadziemna intensywnosc zabudowy	2
maksymalny udzial powierzchni zabudowy	70%
maksymalna wysokosc zabudowy	16.0 m
minimalny udzial powierzchni biologicznie czynnej	20%
geometria	
plan	https://www.gov.pl/zagospodarowanieprzestrzenne/app /AktPlanowaniaPrzestrzennego/PL.ZIPPZP.11425/281803-POG/1POG

strefa planistyczna	PL.ZIPPZP.11425_281803-POG_1POG-3SC_20260618T093514
identifier	https://www.gov.pl/zagospodarowanieprzestrzenne/app /StrefaPlanistyczna/PL.ZIPPZP.11425/281803-POG/1POG-3SC /20260618T093514
przestrzen nazw	PL.ZIPPZP.11425/281803-POG
lokalny id	1POG-3SC
wersja id	20260618T093514
poczatek wersji obiektu	2026-06-18T09:35:14
nazwa	strefa cmentarzy
oznaczenie	3SC
symbol	SC
obowiazuje od	2025-02-04
obowiazuje do	obecnie
status	w opracowaniu https://inspire.ec.europa.eu/codelist/ProcessStepGeneralValue /elaboration
charakter ustalenia	ogólnie wiążące https://inspire.ec.europa.eu/codelist/RegulationNatureValue /generallyBinding
profil podstawowy	teren cmentarza teren komunikacji

	teren zieleni urządzonej teren ogrodów działkowych teren infrastruktury technicznej
profil dodatkowy	teren zieleni naturalnej teren lasu teren wód
minimalny udzial powierzchni biologicznie czynnej	30%
geometria	
plan	https://www.gov.pl/zagospodarowanieprzestrzenne/app/AktPlanowaniaPrzestrzennego/PL.ZIPPZP.11425/281803-POG/1POG
strefa planistyczna	PL.ZIPPZP.11425_281803-POG_1POG-3SO_20260413T085050
identifier	https://www.gov.pl/zagospodarowanieprzestrzenne/app/StrefaPlanistyczna/PL.ZIPPZP.11425/281803-POG/1POG-3SO/20260413T085050
przestrzen nazw	PL.ZIPPZP.11425/281803-POG
lokalny id	1POG-3SO
wersja id	20260413T085050
poczatek wersji obiektu	2026-04-13T08:50:50
nazwa	strefa otwarta
oznaczenie	3SO
symbol	SO
obowiazuje od	2025-02-04
obowiazuje do	obecnie
status	w opracowaniu https://inspire.ec.europa.eu/codelist/ProcessStepGeneralValue/elaboration
charakter ustalenia	ogólnie wiążące https://inspire.ec.europa.eu/codelist/RegulationNatureValue/generallyBinding
profil podstawowy	teren rolnictwa z zakazem zabudowy teren lasu teren zieleni naturalnej teren wód teren komunikacji teren ogrodów działkowych teren infrastruktury technicznej
geometria	



plan	https://www.gov.pl/zagospodarowanieprzestrzenne/app/AktPlanowaniaPrzestrzennego/PL.ZIPPZP.11425/281803-POG/1POG
strefa planistyczna	PL.ZIPPZP.11425_281803-POG_1POG-3SN_20250311T140846
identifier	https://www.gov.pl/zagospodarowanieprzestrzenne/app/StrefaPlanistyczna/PL.ZIPPZP.11425/281803-POG/1POG-3SN/20250311T140846
przestrzen nazw	PL.ZIPPZP.11425/281803-POG
lokalny id	1POG-3SN
wersja id	20250311T140846
poczatek wersji obiektu	2025-03-11T14:08:46
nazwa	strefa zieleni i rekreacji
oznaczenie	3SN
symbol	SN
obowiazuje od	2025-02-05
obowiazuje do	obecnie
status	w opracowaniu https://inspire.ec.europa.eu/codelist/ProcessStepGeneralValue/elaboration
charakter ustalenia	ogólnie wiążące https://inspire.ec.europa.eu/codelist/RegulationNatureValue/generallyBinding
profil podstawowy	teren zieleni urządzonej teren plaży teren wód teren komunikacji teren ogrodów działkowych teren infrastruktury technicznej
profil dodatkowy	teren usług sportu i rekreacji teren usług kultury i rozrywki teren usług handlu detalicznego teren usług gastronomii teren usług turystyki teren usług nauki teren usług edukacji teren usług zdrowia i pomocy społecznej teren zieleni naturalnej teren lasu
maksymalna nadziemna	0.8

intensywnosc zabudowy	
maksymalny udzial powierzchni zabudowy	30%
maksymalna wysokosc zabudowy	10.0 m
minimalny udzial powierzchni biologicznie czynnej	50%
geometria	
plan	https://www.gov.pl/zagospodarowanieprzestrzenne/app/AktPlanowaniaPrzestrzennego/PL.ZIPPZP.11425/281803-POG/1POG

strefa planistyczna	PL.ZIPPZP.11425_281803-POG_1POG-3SJ_20260223T074836
identifier	https://www.gov.pl/zagospodarowanieprzestrzenne/app/StrefaPlanistyczna/PL.ZIPPZP.11425/281803-POG/1POG-3SJ/20260223T074836
przestrzen nazw	PL.ZIPPZP.11425/281803-POG
lokalny id	1POG-3SJ
wersja id	20260223T074836
poczatek wersji obiektu	2026-02-23T07:48:36
nazwa	strefa wielofunkcyjna z zabudową mieszkaniową jednorodzinną
oznaczenie	3SJ
symbol	SJ
obowiazuje od	2025-02-04
obowiazuje do	obecnie
status	w opracowaniu https://inspire.ec.europa.eu/codelist/ProcessStepGeneralValue/elaboration
charakter ustalenia	ogólnie wiążące https://inspire.ec.europa.eu/codelist/RegulationNatureValue/generallyBinding
profil podstawowy	teren zabudowy mieszkaniowej jednorodzinnej teren usług teren komunikacji teren zieleni urządzonej teren ogrodów działkowych teren infrastruktury technicznej
profil dodatkowy	teren zabudowy letniskowej lub rekreacji indywidualnej teren zieleni naturalnej teren lasu teren wód

maksymalna nadziemna intensywnosc zabudowy	0.9
maksymalny udzial powierzchni zabudowy	50%
maksymalna wysokosc zabudowy	12.0 m
minimalny udzial powierzchni biologicznie czynnej	30%
geometria	
plan	https://www.gov.pl/zagospodarowanieprzestrzenne/app /AktPlanowaniaPrzestrzennego/PL.ZIPPZP.11425/281803-POG/1POG

strefa planistyczna	PL.ZIPPZP.11425_281803-POG_1POG-3SI_20250206T120106
identifier	https://www.gov.pl/zagospodarowanieprzestrzenne/app /StrefaPlanistyczna/PL.ZIPPZP.11425/281803-POG/1POG-3SI /20250206T120106
przestrzen nazw	PL.ZIPPZP.11425/281803-POG
lokalny id	1POG-3SI
wersja id	20250206T120106
poczatek wersji obiektu	2025-02-06T12:01:06
nazwa	strefa infrastrukturalna
oznaczenie	3SI
symbol	SI
obowiazuje od	2025-02-04
obowiazuje do	obecnie
status	w opracowaniu https://inspire.ec.europa.eu/codelist/ProcessStepGeneralValue /elaboration
charakter ustalenia	ogólnie wiążące https://inspire.ec.europa.eu/codelist/RegulationNatureValue /generallyBinding
profil podstawowy	teren infrastruktury technicznej teren komunikacji teren ogrodów działkowych
profil dodatkowy	teren usług teren produkcji teren zieleni urządzonej teren zieleni naturalnej

	teren lasu teren wód
maksymalna nadziemna intensywnosc zabudowy	1.4
maksymalny udzial powierzchni zabudowy	70%
maksymalna wysokosc zabudowy	12.0 m
minimalny udzial powierzchni biologicznie czynnej	20%
geometria	
plan	https://www.gov.pl/zagospodarowanieprzestrzenne/app /AktPlanowaniaPrzestrzennego/PL.ZIPPZP.11425/281803-POG/1POG

strefa planistyczna	PL.ZIPPZP.11425_281803-POG_1POG-3SG_20260312T092257
identifier	https://www.gov.pl/zagospodarowanieprzestrzenne/app /StrefaPlanistyczna/PL.ZIPPZP.11425/281803-POG/1POG-3SG /20260312T092257
przestrzen nazw	PL.ZIPPZP.11425/281803-POG
lokalny id	1POG-3SG
wersja id	20260312T092257
poczatek wersji obiektu	2026-03-12T09:22:57
nazwa	strefa górnictwa
oznaczenie	3SG
symbol	SG
obowiazuje od	2025-02-04
obowiazuje do	obecnie
status	w opracowaniu https://inspire.ec.europa.eu/codelist/ProcessStepGeneralValue /elaboration
charakter ustalenia	ogólnie wiążące https://inspire.ec.europa.eu/codelist/RegulationNatureValue /generallyBinding
profil podstawowy	teren górnictwa i wydobycia teren komunikacji teren ogrodów działkowych teren infrastruktury technicznej
profil dodatkowy	teren produkcji teren usług handlu

	teren usług rzemieślniczych teren zieleni urządzonej teren zieleni naturalnej teren lasu teren wód
geometria	
plan	https://www.gov.pl/zagospodarowanieprzestrzenne/app /AktPlanowaniaPrzestrzennego/PL.ZIPPZP.11425/281803-POG/1POG
strefa planistyczna	PL.ZIPPZP.11425_281803-POG_1POG-3SK_20260904T100831
identifier	https://www.gov.pl/zagospodarowanieprzestrzenne/app /StrefaPlanistyczna/PL.ZIPPZP.11425/281803-POG/1POG-3SK /20260904T100831
przestrzen nazw	PL.ZIPPZP.11425/281803-POG
lokalny id	1POG-3SK
wersja id	20260904T100831
poczatek wersji obiektu	2026-09-04T10:08:31
nazwa	strefa komunikacyjna
oznaczenie	3SK
symbol	SK
obowiazuje od	2025-02-05
obowiazuje do	obecnie
status	w opracowaniu https://inspire.ec.europa.eu/codelist/ProcessStepGeneralValue /elaboration
charakter ustalenia	ogólnie wiążące https://inspire.ec.europa.eu/codelist/RegulationNatureValue /generallyBinding
profil podstawowy	teren autostrady teren drogi ekspresowej teren drogi głównej ruchu przyspieszonego teren drogi głównej teren komunikacji kolejowej i szynowej teren komunikacji kolei linowej teren komunikacji wodnej teren komunikacji lotniczej teren obsługi komunikacji teren ogrodów działkowych teren infrastruktury technicznej
geometria	



plan	https://www.gov.pl/zagospodarowanieprzestrzenne/app /AktPlanowaniaPrzestrzennego/PL.ZIPPZP.11425/281803-POG/1POG

strefa planistyczna	PL.ZIPPZP.11425_281803-POG_1POG-4SZ_20260409T090019
identifier	https://www.gov.pl/zagospodarowanieprzestrzenne/app /StrefaPlanistyczna/PL.ZIPPZP.11425/281803-POG/1POG-4SZ /20260409T090019
przestrzen nazw	PL.ZIPPZP.11425/281803-POG
lokalny id	1POG-4SZ
wersja id	20260409T090019
poczatek wersji obiektu	2026-04-09T09:00:19
nazwa	strefa wielofunkcyjna z zabudową zagrodową
oznaczenie	4SZ
symbol	SZ
obowiazuje od	2025-02-05
obowiazuje do	obecnie
status	w opracowaniu https://inspire.ec.europa.eu/codelist/ProcessStepGeneralValue /elaboration
charakter ustalenia	ogólnie wiążące https://inspire.ec.europa.eu/codelist/RegulationNatureValue /generallyBinding
profil podstawowy	teren zabudowy zagrodowej teren produkcji w gospodarstwach rolnych teren akwakultury i obsługi rybactwa teren komunikacji teren zieleni urządzonej teren ogrodów działkowych teren infrastruktury technicznej
profil dodatkowy	teren usług teren zieleni naturalnej teren lasu teren wód
maksymalna nadziemna intensywnosc zabudowy	0.9
maksymalny udzial powierzchni zabudowy	50%
maksymalna wysokosc zabudowy	12.0 m

minimalny udzial powierzchni biologicznie czynnej	30%
geometria	
plan	https://www.gov.pl/zagospodarowanieprzestrzenne/app/AktPlanowaniaPrzestrzennego/PL.ZIPPZP.11425/281803-POG/1POG

strefa planistyczna	PL.ZIPPZP.11425_281803-POG_1POG-4SW_20250206T120106
identifier	https://www.gov.pl/zagospodarowanieprzestrzenne/app/StrefaPlanistyczna/PL.ZIPPZP.11425/281803-POG/1POG-4SW/20250206T120106
przestrzen nazw	PL.ZIPPZP.11425/281803-POG
lokalny id	1POG-4SW
wersja id	20250206T120106
poczatek wersji obiektu	2025-02-06T12:01:06
nazwa	strefa wielofunkcyjna z zabudową mieszkaniową wielorodzinną
oznaczenie	4SW
symbol	SW
obowiazuje od	2025-02-05
obowiazuje do	obecnie
status	w opracowaniu https://inspire.ec.europa.eu/codelist/ProcessStepGeneralValue/elaboration
charakter ustalenia	ogólnie wiążące https://inspire.ec.europa.eu/codelist/RegulationNatureValue/generallyBinding
profil podstawowy	teren zabudowy mieszkaniowej wielorodzinnej teren usług teren komunikacji teren zieleni urządzonej teren ogrodów działkowych teren infrastruktury technicznej
profil dodatkowy	teren zabudowy mieszkaniowej jednorodzinnej teren handlu wielkopowierzchniowego teren zieleni naturalnej teren lasu teren wód
maksymalna nadziemna intensywnosc zabudowy	2
maksymalny udzial powierzchni	

zabudowy	60%
maksymalna wysokosc zabudowy	16.0 m
minimalny udzial powierzchni biologicznie czynnej	30%
geometria	
plan	https://www.gov.pl/zagospodarowanieprzestrzenne/app/AktPlanowaniaPrzestrzennego/PL.ZIPPZP.11425/281803-POG/1POG

strefa planistyczna	PL.ZIPPZP.11425_281803-POG_1POG-4SU_20250327T092405
identifier	https://www.gov.pl/zagospodarowanieprzestrzenne/app/StrefaPlanistyczna/PL.ZIPPZP.11425/281803-POG/1POG-4SU/20250327T092405
przestrzen nazw	PL.ZIPPZP.11425/281803-POG
lokalny id	1POG-4SU
wersja id	20250327T092405
poczatek wersji obiektu	2025-03-27T09:24:05
nazwa	strefa usługowa
oznaczenie	4SU
symbol	SU
obowiazuje od	2025-02-04
obowiazuje do	obecnie
status	w opracowaniu https://inspire.ec.europa.eu/codelist/ProcessStepGeneralValue/elaboration
charakter ustalenia	ogólnie wiążące https://inspire.ec.europa.eu/codelist/RegulationNatureValue/generallyBinding
profil podstawowy	teren usług teren komunikacji teren zieleni urządzonej teren ogrodów działkowych teren infrastruktury technicznej
profil dodatkowy	teren składów i magazynów teren elektrowni słonecznej teren zieleni naturalnej teren lasu teren wód
maksymalna nadziemna intensywnosc zabudowy	1.2

maksymalny udzial powierzchni zabudowy	60%
maksymalna wysokosc zabudowy	12.0 m
minimalny udzial powierzchni biologicznie czynnej	30%
geometria	
plan	https://www.gov.pl/zagospodarowanieprzestrzenne/app /AktPlanowaniaPrzestrzennego/PL.ZIPPZP.11425/281803-POG/1POG

strefa planistyczna	PL.ZIPPZP.11425_281803-POG_1POG-4SR_20260413T063613
identifier	https://www.gov.pl/zagospodarowanieprzestrzenne/app /StrefaPlanistyczna/PL.ZIPPZP.11425/281803-POG/1POG-4SR /20260413T063613
przestrzen nazw	PL.ZIPPZP.11425/281803-POG
lokalny id	1POG-4SR
wersja id	20260413T063613
poczatek wersji obiektu	2026-04-13T06:36:13
nazwa	strefa produkcji rolniczej
oznaczenie	4SR
symbol	SR
obowiazuje od	2026-02-24
obowiazuje do	obecnie
status	w opracowaniu https://inspire.ec.europa.eu/codelist/ProcessStepGeneralValue /elaboration
charakter ustalenia	ogólnie wiążące https://inspire.ec.europa.eu/codelist/RegulationNatureValue /generallyBinding
profil podstawowy	teren produkcji w gospodarstwach rolnych teren wielkotowarowej produkcji rolnej teren akwakultury i obsługi rybactwa teren komunikacji teren ogrodów działkowych teren infrastruktury technicznej
profil dodatkowy	teren elektrowni słonecznej teren elektrowni wodnej teren zieleni urządzonej teren zieleni naturalnej

	teren lasu teren wód
maksymalna nadziemna intensywnosc zabudowy	1.2
maksymalny udzial powierzchni zabudowy	60%
maksymalna wysokosc zabudowy	12.0 m
minimalny udzial powierzchni biologicznie czynnej	30%
geometria	
plan	https://www.gov.pl/zagospodarowanieprzestrzenne/app /AktPlanowaniaPrzestrzennego/PL.ZIPPZP.11425/281803-POG/1POG

strefa planistyczna	PL.ZIPPZP.11425_281803-POG_1POG-4SP_20250411T074920
identifier	https://www.gov.pl/zagospodarowanieprzestrzenne/app /StrefaPlanistyczna/PL.ZIPPZP.11425/281803-POG/1POG-4SP /20250411T074920
przestrzen nazw	PL.ZIPPZP.11425/281803-POG
lokalny id	1POG-4SP
wersja id	20250411T074920
poczatek wersji obiektu	2025-04-11T07:49:20
nazwa	strefa gospodarcza
oznaczenie	4SP
symbol	SP
obowiazuje od	2025-02-05
obowiazuje do	obecnie
status	w opracowaniu https://inspire.ec.europa.eu/codelist/ProcessStepGeneralValue /elaboration
charakter ustalenia	ogólnie wiążące https://inspire.ec.europa.eu/codelist/RegulationNatureValue /generallyBinding
profil podstawowy	teren produkcji teren komunikacji teren zieleni urządzonej teren ogrodów działkowych teren infrastruktury technicznej
profil dodatkowy	teren usług

	teren zieleni naturalnej teren lasu teren wód
maksymalna nadziemna intensywnosc zabudowy	2
maksymalny udzial powierzchni zabudowy	70%
maksymalna wysokosc zabudowy	150.0 m
minimalny udzial powierzchni biologicznie czynnej	20%
geometria	
plan	https://www.gov.pl/zagospodarowanieprzestrzenne/app /AktPlanowaniaPrzestrzennego/PL.ZIPPZP.11425/281803-POG/1POG

strefa planistyczna	PL.ZIPPZP.11425_281803-POG_1POG-4SC_20260618T093523
identifier	https://www.gov.pl/zagospodarowanieprzestrzenne/app /StrefaPlanistyczna/PL.ZIPPZP.11425/281803-POG/1POG-4SC /20260618T093523
przestrzen nazw	PL.ZIPPZP.11425/281803-POG
lokalny id	1POG-4SC
wersja id	20260618T093523
poczatek wersji obiektu	2026-06-18T09:35:23
nazwa	strefa cmentarzy
oznaczenie	4SC
symbol	SC
obowiazuje od	2025-02-04
obowiazuje do	obecnie
status	w opracowaniu https://inspire.ec.europa.eu/codelist/ProcessStepGeneralValue /elaboration
charakter ustalenia	ogólnie wiążące https://inspire.ec.europa.eu/codelist/RegulationNatureValue /generallyBinding
profil podstawowy	teren cmentarza teren komunikacji teren zieleni urządzonej teren ogrodów działkowych teren infrastruktury technicznej

profil dodatkowy	teren zieleni naturalnej teren lasu teren wód
minimalny udzial powierzchni biologicznie czynnej	30%
geometria	
plan	https://www.gov.pl/zagospodarowanieprzestrzenne/app /AktPlanowaniaPrzestrzennego/PL.ZIPPZP.11425/281803-POG/1POG

strefa planistyczna	PL.ZIPPZP.11425_281803-POG_1POG-4SO_20260413T085412
identifier	https://www.gov.pl/zagospodarowanieprzestrzenne/app /StrefaPlanistyczna/PL.ZIPPZP.11425/281803-POG/1POG-4SO /20260413T085412
przestrzen nazw	PL.ZIPPZP.11425/281803-POG
lokalny id	1POG-4SO
wersja id	20260413T085412
poczatek wersji obiektu	2026-04-13T08:54:12
nazwa	strefa otwarta
oznaczenie	4SO
symbol	SO
obowiazuje od	2025-02-04
obowiazuje do	obecnie
status	w opracowaniu https://inspire.ec.europa.eu/codelist/ProcessStepGeneralValue /elaboration
charakter ustalenia	ogólnie wiążące https://inspire.ec.europa.eu/codelist/RegulationNatureValue /generallyBinding
profil podstawowy	teren rolnictwa z zakazem zabudowy teren lasu teren zieleni naturalnej teren wód teren komunikacji teren ogrodów działkowych teren infrastruktury technicznej
geometria	



plan	https://www.gov.pl/zagospodarowanieprzestrzenne/app/AktPlanowaniaPrzestrzennego/PL.ZIPPZP.11425/281803-POG/1POG
strefa planistyczna	PL.ZIPPZP.11425_281803-POG_1POG-4SN_20250206T120106
identifier	https://www.gov.pl/zagospodarowanieprzestrzenne/app/StrefaPlanistyczna/PL.ZIPPZP.11425/281803-POG/1POG-4SN/20250206T120106
przestrzen nazw	PL.ZIPPZP.11425/281803-POG
lokalny id	1POG-4SN
wersja id	20250206T120106
poczatek wersji obiektu	2025-02-06T12:01:06
nazwa	strefa zieleni i rekreacji
oznaczenie	4SN
symbol	SN
obowiazuje od	2025-02-05
obowiazuje do	obecnie
status	w opracowaniu https://inspire.ec.europa.eu/codelist/ProcessStepGeneralValue/elaboration
charakter ustalenia	ogólnie wiążące https://inspire.ec.europa.eu/codelist/RegulationNatureValue/generallyBinding
profil podstawowy	teren zieleni urządzonej teren plaży teren wód teren komunikacji teren ogrodów działkowych teren infrastruktury technicznej
profil dodatkowy	teren usług sportu i rekreacji teren usług kultury i rozrywki teren usług handlu detalicznego teren usług gastronomii teren usług turystyki teren usług nauki teren usług edukacji teren usług zdrowia i pomocy społecznej teren zieleni naturalnej teren lasu
maksymalna nadziemna	0.8

intensywnosc zabudowy	
maksymalny udzial powierzchni zabudowy	30%
maksymalna wysokosc zabudowy	10.0 m
minimalny udzial powierzchni biologicznie czynnej	50%
geometria	
plan	https://www.gov.pl/zagospodarowanieprzestrzenne/app/AktPlanowaniaPrzestrzennego/PL.ZIPPZP.11425/281803-POG/1POG

strefa planistyczna	PL.ZIPPZP.11425_281803-POG_1POG-4SJ_20250206T120106
identifier	https://www.gov.pl/zagospodarowanieprzestrzenne/app/StrefaPlanistyczna/PL.ZIPPZP.11425/281803-POG/1POG-4SJ/20250206T120106
przestrzen nazw	PL.ZIPPZP.11425/281803-POG
lokalny id	1POG-4SJ
wersja id	20250206T120106
poczatek wersji obiektu	2025-02-06T12:01:06
nazwa	strefa wielofunkcyjna z zabudową mieszkaniową jednorodzinną
oznaczenie	4SJ
symbol	SJ
obowiazuje od	2025-02-04
obowiazuje do	obecnie
status	w opracowaniu https://inspire.ec.europa.eu/codelist/ProcessStepGeneralValue/elaboration
charakter ustalenia	ogólnie wiążące https://inspire.ec.europa.eu/codelist/RegulationNatureValue/generallyBinding
profil podstawowy	teren zabudowy mieszkaniowej jednorodzinnej teren usług teren komunikacji teren zieleni urządzonej teren ogrodów działkowych teren infrastruktury technicznej
profil dodatkowy	teren zabudowy letniskowej lub rekreacji indywidualnej teren zieleni naturalnej teren lasu teren wód

maksymalna nadziemna intensywnosc zabudowy	0.9
maksymalny udzial powierzchni zabudowy	50%
maksymalna wysokosc zabudowy	12.0 m
minimalny udzial powierzchni biologicznie czynnej	30%
geometria	
plan	https://www.gov.pl/zagospodarowanieprzestrzenne/app /AktPlanowaniaPrzestrzennego/PL.ZIPPZP.11425/281803-POG/1POG

strefa planistyczna	PL.ZIPPZP.11425_281803-POG_1POG-4SI_20250206T120106
identifier	https://www.gov.pl/zagospodarowanieprzestrzenne/app /StrefaPlanistyczna/PL.ZIPPZP.11425/281803-POG/1POG-4SI /20250206T120106
przestrzen nazw	PL.ZIPPZP.11425/281803-POG
lokalny id	1POG-4SI
wersja id	20250206T120106
poczatek wersji obiektu	2025-02-06T12:01:06
nazwa	strefa infrastrukturalna
oznaczenie	4SI
symbol	SI
obowiazuje od	2025-02-04
obowiazuje do	obecnie
status	w opracowaniu https://inspire.ec.europa.eu/codelist/ProcessStepGeneralValue /elaboration
charakter ustalenia	ogólnie wiążące https://inspire.ec.europa.eu/codelist/RegulationNatureValue /generallyBinding
profil podstawowy	teren infrastruktury technicznej teren komunikacji teren ogrodów działkowych
profil dodatkowy	teren usług teren produkcji teren zieleni urządzonej teren zieleni naturalnej

	teren lasu teren wód
maksymalna nadziemna intensywnosc zabudowy	1.4
maksymalny udzial powierzchni zabudowy	70%
maksymalna wysokosc zabudowy	12.0 m
minimalny udzial powierzchni biologicznie czynnej	20%
geometria	
plan	https://www.gov.pl/zagospodarowanieprzestrzenne/app /AktPlanowaniaPrzestrzennego/PL.ZIPPZP.11425/281803-POG/1POG

strefa planistyczna	PL.ZIPPZP.11425_281803-POG_1POG-4SG_20260311T105506
identifier	https://www.gov.pl/zagospodarowanieprzestrzenne/app /StrefaPlanistyczna/PL.ZIPPZP.11425/281803-POG/1POG-4SG /20260311T105506
przestrzen nazw	PL.ZIPPZP.11425/281803-POG
lokalny id	1POG-4SG
wersja id	20260311T105506
poczatek wersji obiektu	2026-03-11T10:55:06
nazwa	strefa górnictwa
oznaczenie	4SG
symbol	SG
obowiazuje od	2025-02-04
obowiazuje do	obecnie
status	w opracowaniu https://inspire.ec.europa.eu/codelist/ProcessStepGeneralValue /elaboration
charakter ustalenia	ogólnie wiążące https://inspire.ec.europa.eu/codelist/RegulationNatureValue /generallyBinding
profil podstawowy	teren górnictwa i wydobycia teren komunikacji teren ogrodów działkowych teren infrastruktury technicznej
profil dodatkowy	teren produkcji teren usług handlu

	teren usług rzemieślniczych teren zieleni urządzonej teren zieleni naturalnej teren lasu teren wód
geometria	
plan	https://www.gov.pl/zagospodarowanieprzestrzenne/app /AktPlanowaniaPrzestrzennego/PL.ZIPPZP.11425/281803-POG/1POG
strefa planistyczna	PL.ZIPPZP.11425_281803-POG_1POG-4SK_20260710T070849
identifier	https://www.gov.pl/zagospodarowanieprzestrzenne/app /StrefaPlanistyczna/PL.ZIPPZP.11425/281803-POG/1POG-4SK /20260710T070849
przestrzen nazw	PL.ZIPPZP.11425/281803-POG
lokalny id	1POG-4SK
wersja id	20260710T070849
poczatek wersji obiektu	2026-07-10T07:08:49
nazwa	strefa komunikacyjna
oznaczenie	4SK
symbol	SK
obowiazuje od	2026-02-24
obowiazuje do	obecnie
status	w opracowaniu https://inspire.ec.europa.eu/codelist/ProcessStepGeneralValue /elaboration
charakter ustalenia	ogólnie wiążące https://inspire.ec.europa.eu/codelist/RegulationNatureValue /generallyBinding
profil podstawowy	teren autostrady teren drogi ekspresowej teren drogi głównej ruchu przyspieszonego teren drogi głównej teren komunikacji kolejowej i szynowej teren komunikacji kolei linowej teren komunikacji wodnej teren komunikacji lotniczej teren obsługi komunikacji teren ogrodów działkowych teren infrastruktury technicznej
geometria	



plan	https://www.gov.pl/zagospodarowanieprzestrzenne/app /AktPlanowaniaPrzestrzennego/PL.ZIPPZP.11425/281803-POG/1POG
strefa planistyczna	PL.ZIPPZP.11425_281803-POG_1POG-5SZ_20250206T120106
identifier	https://www.gov.pl/zagospodarowanieprzestrzenne/app /StrefaPlanistyczna/PL.ZIPPZP.11425/281803-POG/1POG-5SZ /20250206T120106
przestrzen nazw	PL.ZIPPZP.11425/281803-POG
lokalny id	1POG-5SZ
wersja id	20250206T120106
poczatek wersji obiektu	2025-02-06T12:01:06
nazwa	strefa wielofunkcyjna z zabudową zagrodową
oznaczenie	5SZ
symbol	SZ
obowiazuje od	2025-02-05
obowiazuje do	obecnie
status	w opracowaniu https://inspire.ec.europa.eu/codelist/ProcessStepGeneralValue /elaboration
charakter ustalenia	ogólnie wiążące https://inspire.ec.europa.eu/codelist/RegulationNatureValue /generallyBinding
profil podstawowy	teren zabudowy zagrodowej teren produkcji w gospodarstwach rolnych teren akwakultury i obsługi rybactwa teren komunikacji teren zieleni urządzonej teren ogrodów działkowych teren infrastruktury technicznej
profil dodatkowy	teren usług teren zieleni naturalnej teren lasu teren wód
maksymalna nadziemna intensywnosc zabudowy	0.9
maksymalny udzial powierzchni zabudowy	50%
maksymalna wysokosc zabudowy	12.0 m

minimalny udzial powierzchni biologicznie czynnej	30%
geometria	
plan	https://www.gov.pl/zagospodarowanieprzestrzenne/app/AktPlanowaniaPrzestrzennego/PL.ZIPPZP.11425/281803-POG/1POG
strefa planistyczna	PL.ZIPPZP.11425_281803-POG_1POG-5SW_20250206T120106
identifier	https://www.gov.pl/zagospodarowanieprzestrzenne/app/StrefaPlanistyczna/PL.ZIPPZP.11425/281803-POG/1POG-5SW/20250206T120106
przestrzen nazw	PL.ZIPPZP.11425/281803-POG
lokalny id	1POG-5SW
wersja id	20250206T120106
poczatek wersji obiektu	2025-02-06T12:01:06
nazwa	strefa wielofunkcyjna z zabudową mieszkaniową wielorodzinną
oznaczenie	5SW
symbol	SW
obowiazuje od	2025-02-05
obowiazuje do	obecnie
status	w opracowaniu https://inspire.ec.europa.eu/codelist/ProcessStepGeneralValue/elaboration
charakter ustalenia	ogólnie wiążące https://inspire.ec.europa.eu/codelist/RegulationNatureValue/generallyBinding
profil podstawowy	teren zabudowy mieszkaniowej wielorodzinnej teren usług teren komunikacji teren zieleni urządzonej teren ogrodów działkowych teren infrastruktury technicznej
profil dodatkowy	teren zabudowy mieszkaniowej jednorodzinnej teren handlu wielkopowierzchniowego teren zieleni naturalnej teren lasu teren wód
maksymalna nadziemna intensywnosc zabudowy	2
maksymalny udzial powierzchni	

zabudowy	60%
maksymalna wysokosc zabudowy	16.0 m
minimalny udzial powierzchni biologicznie czynnej	30%
geometria	
plan	https://www.gov.pl/zagospodarowanieprzestrzenne/app /AktPlanowaniaPrzestrzennego/PL.ZIPPZP.11425/281803-POG/1POG

strefa planistyczna	PL.ZIPPZP.11425_281803-POG_1POG-5SU_20250327T112146
identifier	https://www.gov.pl/zagospodarowanieprzestrzenne/app /StrefaPlanistyczna/PL.ZIPPZP.11425/281803-POG/1POG-5SU /20250327T112146
przestrzen nazw	PL.ZIPPZP.11425/281803-POG
lokalny id	1POG-5SU
wersja id	20250327T112146
poczatek wersji obiektu	2025-03-27T11:21:46
nazwa	strefa usługowa
oznaczenie	5SU
symbol	SU
obowiazuje od	2025-02-05
obowiazuje do	obecnie
status	w opracowaniu https://inspire.ec.europa.eu/codelist/ProcessStepGeneralValue /elaboration
charakter ustalenia	ogólnie wiążące https://inspire.ec.europa.eu/codelist/RegulationNatureValue /generallyBinding
profil podstawowy	teren usług teren komunikacji teren zieleni urządzonej teren ogrodów działkowych teren infrastruktury technicznej
profil dodatkowy	teren składów i magazynów teren elektrowni słonecznej teren zieleni naturalnej teren lasu teren wód
maksymalna nadziemna intensywnosc zabudowy	1.2

maksymalny udzial powierzchni zabudowy	60%
maksymalna wysokosc zabudowy	12.0 m
minimalny udzial powierzchni biologicznie czynnej	30%
geometria	
plan	https://www.gov.pl/zagospodarowanieprzestrzenne/app/AktPlanowaniaPrzestrzennego/PL.ZIPPZP.11425/281803-POG/1POG

strefa planistyczna	PL.ZIPPZP.11425_281803-POG_1POG-5SR_20260413T063637
identifier	https://www.gov.pl/zagospodarowanieprzestrzenne/app/StrefaPlanistyczna/PL.ZIPPZP.11425/281803-POG/1POG-5SR/20260413T063637
przestrzen nazw	PL.ZIPPZP.11425/281803-POG
lokalny id	1POG-5SR
wersja id	20260413T063637
poczatek wersji obiektu	2026-04-13T06:36:37
nazwa	strefa produkcji rolniczej
oznaczenie	5SR
symbol	SR
obowiazuje od	2026-02-24
obowiazuje do	obecnie
status	w opracowaniu https://inspire.ec.europa.eu/codelist/ProcessStepGeneralValue/elaboration
charakter ustalenia	ogólnie wiążące https://inspire.ec.europa.eu/codelist/RegulationNatureValue/generallyBinding
profil podstawowy	teren produkcji w gospodarstwach rolnych teren wielkotowarowej produkcji rolnej teren akwakultury i obsługi rybactwa teren komunikacji teren ogrodów działkowych teren infrastruktury technicznej
profil dodatkowy	teren elektrowni słonecznej teren elektrowni wodnej teren zieleni urządzonej teren zieleni naturalnej

	teren lasu teren wód
maksymalna nadziemna intensywnosc zabudowy	1.2
maksymalny udzial powierzchni zabudowy	60%
maksymalna wysokosc zabudowy	12.0 m
minimalny udzial powierzchni biologicznie czynnej	30%
geometria	
plan	https://www.gov.pl/zagospodarowanieprzestrzenne/app /AktPlanowaniaPrzestrzennego/PL.ZIPPZP.11425/281803-POG/1POG

strefa planistyczna	PL.ZIPPZP.11425_281803-POG_1POG-5SP_20250411T074946
identifier	https://www.gov.pl/zagospodarowanieprzestrzenne/app /StrefaPlanistyczna/PL.ZIPPZP.11425/281803-POG/1POG-5SP /20250411T074946
przestrzen nazw	PL.ZIPPZP.11425/281803-POG
lokalny id	1POG-5SP
wersja id	20250411T074946
poczatek wersji obiektu	2025-04-11T07:49:46
nazwa	strefa gospodarcza
oznaczenie	5SP
symbol	SP
obowiazuje od	2025-02-05
obowiazuje do	obecnie
status	w opracowaniu https://inspire.ec.europa.eu/codelist/ProcessStepGeneralValue /elaboration
charakter ustalenia	ogólnie wiążące https://inspire.ec.europa.eu/codelist/RegulationNatureValue /generallyBinding
profil podstawowy	teren produkcji teren komunikacji teren zieleni urządzonej teren ogrodów działkowych teren infrastruktury technicznej
profil dodatkowy	teren usług

	teren zieleni naturalnej teren lasu teren wód
maksymalna nadziemna intensywnosc zabudowy	2
maksymalny udzial powierzchni zabudowy	70%
maksymalna wysokosc zabudowy	150.0 m
minimalny udzial powierzchni biologicznie czynnej	20%
geometria	
plan	https://www.gov.pl/zagospodarowanieprzestrzenne/app /AktPlanowaniaPrzestrzennego/PL.ZIPPZP.11425/281803-POG/1POG

strefa planistyczna	PL.ZIPPZP.11425_281803-POG_1POG-5SC_20260618T093532
identifier	https://www.gov.pl/zagospodarowanieprzestrzenne/app /StrefaPlanistyczna/PL.ZIPPZP.11425/281803-POG/1POG-5SC /20260618T093532
przestrzen nazw	PL.ZIPPZP.11425/281803-POG
lokalny id	1POG-5SC
wersja id	20260618T093532
poczatek wersji obiektu	2026-06-18T09:35:32
nazwa	strefa cmentarzy
oznaczenie	5SC
symbol	SC
obowiazuje od	2025-02-04
obowiazuje do	obecnie
status	w opracowaniu https://inspire.ec.europa.eu/codelist/ProcessStepGeneralValue /elaboration
charakter ustalenia	ogólnie wiążące https://inspire.ec.europa.eu/codelist/RegulationNatureValue /generallyBinding
profil podstawowy	teren cmentarza teren komunikacji teren zieleni urządzonej teren ogrodów działkowych teren infrastruktury technicznej

profil dodatkowy	teren zieleni naturalnej teren lasu teren wód
minimalny udzial powierzchni biologicznie czynnej	30%
geometria	
plan	https://www.gov.pl/zagospodarowanieprzestrzenne/app /AktPlanowaniaPrzestrzennego/PL.ZIPPZP.11425/281803-POG/1POG

strefa planistyczna	PL.ZIPPZP.11425_281803-POG_1POG-5SO_20260413T085436
identifier	https://www.gov.pl/zagospodarowanieprzestrzenne/app /StrefaPlanistyczna/PL.ZIPPZP.11425/281803-POG/1POG-5SO /20260413T085436
przestrzen nazw	PL.ZIPPZP.11425/281803-POG
lokalny id	1POG-5SO
wersja id	20260413T085436
poczatek wersji obiektu	2026-04-13T08:54:36
nazwa	strefa otwarta
oznaczenie	5SO
symbol	SO
obowiazuje od	2025-02-04
obowiazuje do	obecnie
status	w opracowaniu https://inspire.ec.europa.eu/codelist/ProcessStepGeneralValue /elaboration
charakter ustalenia	ogólnie wiążące https://inspire.ec.europa.eu/codelist/RegulationNatureValue /generallyBinding
profil podstawowy	teren rolnictwa z zakazem zabudowy teren lasu teren zieleni naturalnej teren wód teren komunikacji teren ogrodów działkowych teren infrastruktury technicznej
geometria	



plan	https://www.gov.pl/zagospodarowanieprzestrzenne/app/AktPlanowaniaPrzestrzennego/PL.ZIPPZP.11425/281803-POG/1POG
strefa planistyczna	PL.ZIPPZP.11425_281803-POG_1POG-5SN_20250206T120106
identifier	https://www.gov.pl/zagospodarowanieprzestrzenne/app/StrefaPlanistyczna/PL.ZIPPZP.11425/281803-POG/1POG-5SN/20250206T120106
przestrzen nazw	PL.ZIPPZP.11425/281803-POG
lokalny id	1POG-5SN
wersja id	20250206T120106
poczatek wersji obiektu	2025-02-06T12:01:06
nazwa	strefa zieleni i rekreacji
oznaczenie	5SN
symbol	SN
obowiazuje od	2025-02-05
obowiazuje do	obecnie
status	w opracowaniu https://inspire.ec.europa.eu/codelist/ProcessStepGeneralValue/elaboration
charakter ustalenia	ogólnie wiążące https://inspire.ec.europa.eu/codelist/RegulationNatureValue/generallyBinding
profil podstawowy	teren zieleni urządzonej teren plaży teren wód teren komunikacji teren ogrodów działkowych teren infrastruktury technicznej
profil dodatkowy	teren usług sportu i rekreacji teren usług kultury i rozrywki teren usług handlu detalicznego teren usług gastronomii teren usług turystyki teren usług nauki teren usług edukacji teren usług zdrowia i pomocy społecznej teren zieleni naturalnej teren lasu
maksymalna nadziemna	0.8

intensywnosc zabudowy	
maksymalny udzial powierzchni zabudowy	30%
maksymalna wysokosc zabudowy	10.0 m
minimalny udzial powierzchni biologicznie czynnej	50%
geometria	
plan	https://www.gov.pl/zagospodarowanieprzestrzenne/app/AktPlanowaniaPrzestrzennego/PL.ZIPPZP.11425/281803-POG/1POG

strefa planistyczna	PL.ZIPPZP.11425_281803-POG_1POG-5SJ_20250206T120106
identifier	https://www.gov.pl/zagospodarowanieprzestrzenne/app/StrefaPlanistyczna/PL.ZIPPZP.11425/281803-POG/1POG-5SJ/20250206T120106
przestrzen nazw	PL.ZIPPZP.11425/281803-POG
lokalny id	1POG-5SJ
wersja id	20250206T120106
poczatek wersji obiektu	2025-02-06T12:01:06
nazwa	strefa wielofunkcyjna z zabudową mieszkaniową jednorodzinną
oznaczenie	5SJ
symbol	SJ
obowiazuje od	2025-02-04
obowiazuje do	obecnie
status	w opracowaniu https://inspire.ec.europa.eu/codelist/ProcessStepGeneralValue/elaboration
charakter ustalenia	ogólnie wiążące https://inspire.ec.europa.eu/codelist/RegulationNatureValue/generallyBinding
profil podstawowy	teren zabudowy mieszkaniowej jednorodzinnej teren usług teren komunikacji teren zieleni urządzonej teren ogrodów działkowych teren infrastruktury technicznej
profil dodatkowy	teren zabudowy letniskowej lub rekreacji indywidualnej teren zieleni naturalnej teren lasu teren wód

maksymalna nadziemna intensywnosc zabudowy	0.9
maksymalny udzial powierzchni zabudowy	50%
maksymalna wysokosc zabudowy	12.0 m
minimalny udzial powierzchni biologicznie czynnej	30%
geometria	
plan	https://www.gov.pl/zagospodarowanieprzestrzenne/app/AktPlanowaniaPrzestrzennego/PL.ZIPPZP.11425/281803-POG/1POG

strefa planistyczna	PL.ZIPPZP.11425_281803-POG_1POG-5SI_20250311T133208
identifier	https://www.gov.pl/zagospodarowanieprzestrzenne/app/StrefaPlanistyczna/PL.ZIPPZP.11425/281803-POG/1POG-5SI/20250311T133208
przestrzen nazw	PL.ZIPPZP.11425/281803-POG
lokalny id	1POG-5SI
wersja id	20250311T133208
poczatek wersji obiektu	2025-03-11T13:32:08
nazwa	strefa infrastrukturalna
oznaczenie	5SI
symbol	SI
obowiazuje od	2025-02-04
obowiazuje do	obecnie
status	w opracowaniu https://inspire.ec.europa.eu/codelist/ProcessStepGeneralValue/elaboration
charakter ustalenia	ogólnie wiążące https://inspire.ec.europa.eu/codelist/RegulationNatureValue/generallyBinding
profil podstawowy	teren infrastruktury technicznej teren komunikacji teren ogrodów działkowych
profil dodatkowy	teren usług teren produkcji teren zieleni urządzonej teren zieleni naturalnej

	teren lasu teren wód
maksymalna nadziemna intensywnosc zabudowy	1.4
maksymalny udzial powierzchni zabudowy	70%
maksymalna wysokosc zabudowy	12.0 m
minimalny udzial powierzchni biologicznie czynnej	20%
geometria	
plan	https://www.gov.pl/zagospodarowanieprzestrzenne/app /AktPlanowaniaPrzestrzennego/PL.ZIPPZP.11425/281803-POG/1POG

strefa planistyczna	PL.ZIPPZP.11425_281803-POG_1POG-5SG_20260212T102110
identifier	https://www.gov.pl/zagospodarowanieprzestrzenne/app /StrefaPlanistyczna/PL.ZIPPZP.11425/281803-POG/1POG-5SG /20260212T102110
przestrzen nazw	PL.ZIPPZP.11425/281803-POG
lokalny id	1POG-5SG
wersja id	20260212T102110
poczatek wersji obiektu	2026-02-12T10:21:10
nazwa	strefa górnictwa
oznaczenie	5SG
symbol	SG
obowiazuje od	2025-02-04
obowiazuje do	obecnie
status	w opracowaniu https://inspire.ec.europa.eu/codelist/ProcessStepGeneralValue /elaboration
charakter ustalenia	ogólnie wiążące https://inspire.ec.europa.eu/codelist/RegulationNatureValue /generallyBinding
profil podstawowy	teren górnictwa i wydobycia teren komunikacji teren ogrodów działkowych teren infrastruktury technicznej
profil dodatkowy	teren produkcji teren usług handlu

	teren usług rzemieślniczych teren zieleni urządzonej teren zieleni naturalnej teren lasu teren wód
geometria	
plan	https://www.gov.pl/zagospodarowanieprzestrzenne/app /AktPlanowaniaPrzestrzennego/PL.ZIPPZP.11425/281803-POG/1POG
strefa planistyczna	PL.ZIPPZP.11425_281803-POG_1POG-5SK_20260929T084233
identifier	https://www.gov.pl/zagospodarowanieprzestrzenne/app /StrefaPlanistyczna/PL.ZIPPZP.11425/281803-POG/1POG-5SK /20260929T084233
przestrzen nazw	PL.ZIPPZP.11425/281803-POG
lokalny id	1POG-5SK
wersja id	20260929T084233
poczatek wersji obiektu	2026-09-29T08:42:33
nazwa	strefa komunikacyjna
oznaczenie	5SK
symbol	SK
obowiazuje od	2025-02-04
obowiazuje do	obecnie
status	w opracowaniu https://inspire.ec.europa.eu/codelist/ProcessStepGeneralValue /elaboration
charakter ustalenia	ogólnie wiążące https://inspire.ec.europa.eu/codelist/RegulationNatureValue /generallyBinding
profil podstawowy	teren autostrady teren drogi ekspresowej teren drogi głównej ruchu przyspieszonego teren drogi głównej teren komunikacji kolejowej i szynowej teren komunikacji kolei linowej teren komunikacji wodnej teren komunikacji lotniczej teren obsługi komunikacji teren ogrodów działkowych teren infrastruktury technicznej
geometria	



plan	https://www.gov.pl/zagospodarowanieprzestrzenne/app /AktPlanowaniaPrzestrzennego/PL.ZIPPZP.11425/281803-POG/1POG
strefa planistyczna	PL.ZIPPZP.11425_281803-POG_1POG-6SZ_20260409T084000
identifier	https://www.gov.pl/zagospodarowanieprzestrzenne/app /StrefaPlanistyczna/PL.ZIPPZP.11425/281803-POG/1POG-6SZ /20260409T084000
przestrzen nazw	PL.ZIPPZP.11425/281803-POG
lokalny id	1POG-6SZ
wersja id	20260409T084000
poczatek wersji obiektu	2026-04-09T08:40
nazwa	strefa wielofunkcyjna z zabudową zagrodową
oznaczenie	6SZ
symbol	SZ
obowiazuje od	2025-02-05
obowiazuje do	obecnie
status	w opracowaniu https://inspire.ec.europa.eu/codelist/ProcessStepGeneralValue /elaboration
charakter ustalenia	ogólnie wiążące https://inspire.ec.europa.eu/codelist/RegulationNatureValue /generallyBinding
profil podstawowy	teren zabudowy zagrodowej teren produkcji w gospodarstwach rolnych teren akwakultury i obsługi rybactwa teren komunikacji teren zieleni urządzonej teren ogrodów działkowych teren infrastruktury technicznej
profil dodatkowy	teren usług teren zieleni naturalnej teren lasu teren wód
maksymalna nadziemna intensywnosc zabudowy	0.9
maksymalny udzial powierzchni zabudowy	50%
maksymalna wysokosc zabudowy	12.0 m

minimalny udzial powierzchni biologicznie czynnej	30%
geometria	
plan	https://www.gov.pl/zagospodarowanieprzestrzenne/app/AktPlanowaniaPrzestrzennego/PL.ZIPPZP.11425/281803-POG/1POG
strefa planistyczna	PL.ZIPPZP.11425_281803-POG_1POG-6SW_20260902T075708
identifier	https://www.gov.pl/zagospodarowanieprzestrzenne/app/StrefaPlanistyczna/PL.ZIPPZP.11425/281803-POG/1POG-6SW/20260902T075708
przestrzen nazw	PL.ZIPPZP.11425/281803-POG
lokalny id	1POG-6SW
wersja id	20260902T075708
poczatek wersji obiektu	2026-09-02T07:57:08
nazwa	strefa wielofunkcyjna z zabudową mieszkaniową wielorodzinną
oznaczenie	6SW
symbol	SW
obowiazuje od	2025-02-05
obowiazuje do	obecnie
status	w opracowaniu https://inspire.ec.europa.eu/codelist/ProcessStepGeneralValue/elaboration
charakter ustalenia	ogólnie wiążące https://inspire.ec.europa.eu/codelist/RegulationNatureValue/generallyBinding
profil podstawowy	teren zabudowy mieszkaniowej wielorodzinnej teren usług teren komunikacji teren zieleni urządzonej teren ogrodów działkowych teren infrastruktury technicznej
profil dodatkowy	teren zabudowy mieszkaniowej jednorodzinnej teren handlu wielkopowierzchniowego teren zieleni naturalnej teren lasu teren wód
maksymalna nadziemna intensywnosc zabudowy	2
maksymalny udzial powierzchni	

zabudowy	60%
maksymalna wysokosc zabudowy	16.0 m
minimalny udzial powierzchni biologicznie czynnej	30%
geometria	
plan	https://www.gov.pl/zagospodarowanieprzestrzenne/app /AktPlanowaniaPrzestrzennego/PL.ZIPPZP.11425/281803-POG/1POG

strefa planistyczna	PL.ZIPPZP.11425_281803-POG_1POG-6SU_20250328T081058
identifier	https://www.gov.pl/zagospodarowanieprzestrzenne/app /StrefaPlanistyczna/PL.ZIPPZP.11425/281803-POG/1POG-6SU /20250328T081058
przestrzen nazw	PL.ZIPPZP.11425/281803-POG
lokalny id	1POG-6SU
wersja id	20250328T081058
poczatek wersji obiektu	2025-03-28T08:10:58
nazwa	strefa usługowa
oznaczenie	6SU
symbol	SU
obowiazuje od	2025-02-05
obowiazuje do	obecnie
status	w opracowaniu https://inspire.ec.europa.eu/codelist/ProcessStepGeneralValue /elaboration
charakter ustalenia	ogólnie wiążące https://inspire.ec.europa.eu/codelist/RegulationNatureValue /generallyBinding
profil podstawowy	teren usług teren komunikacji teren zieleni urządzonej teren ogrodów działkowych teren infrastruktury technicznej
profil dodatkowy	teren składów i magazynów teren elektrowni słonecznej teren zieleni naturalnej teren lasu teren wód
maksymalna nadziemna intensywnosc zabudowy	1.2

maksymalny udzial powierzchni zabudowy	60%
maksymalna wysokosc zabudowy	12.0 m
minimalny udzial powierzchni biologicznie czynnej	30%
geometria	
plan	https://www.gov.pl/zagospodarowanieprzestrzenne/app /AktPlanowaniaPrzestrzennego/PL.ZIPPZP.11425/281803-POG/1POG

strefa planistyczna	PL.ZIPPZP.11425_281803-POG_1POG-6SR_20260408T132929
identifier	https://www.gov.pl/zagospodarowanieprzestrzenne/app /StrefaPlanistyczna/PL.ZIPPZP.11425/281803-POG/1POG-6SR /20260408T132929
przestrzen nazw	PL.ZIPPZP.11425/281803-POG
lokalny id	1POG-6SR
wersja id	20260408T132929
poczatek wersji obiektu	2026-04-08T13:29:29
nazwa	strefa produkcji rolniczej
oznaczenie	6SR
symbol	SR
obowiazuje od	2026-02-24
obowiazuje do	obecnie
status	w opracowaniu https://inspire.ec.europa.eu/codelist/ProcessStepGeneralValue /elaboration
charakter ustalenia	ogólnie wiążące https://inspire.ec.europa.eu/codelist/RegulationNatureValue /generallyBinding
profil podstawowy	teren produkcji w gospodarstwach rolnych teren wielkotowarowej produkcji rolnej teren akwakultury i obsługi rybactwa teren komunikacji teren ogrodów działkowych teren infrastruktury technicznej
profil dodatkowy	teren elektrowni słonecznej teren elektrowni wodnej teren zieleni urządzonej teren zieleni naturalnej

	teren lasu teren wód
maksymalna nadziemna intensywnosc zabudowy	1.2
maksymalny udzial powierzchni zabudowy	60%
maksymalna wysokosc zabudowy	12.0 m
minimalny udzial powierzchni biologicznie czynnej	30%
geometria	
plan	https://www.gov.pl/zagospodarowanieprzestrzenne/app /AktPlanowaniaPrzestrzennego/PL.ZIPPZP.11425/281803-POG/1POG

strefa planistyczna	PL.ZIPPZP.11425_281803-POG_1POG-6SP_20250411T075006
identifier	https://www.gov.pl/zagospodarowanieprzestrzenne/app /StrefaPlanistyczna/PL.ZIPPZP.11425/281803-POG/1POG-6SP /20250411T075006
przestrzen nazw	PL.ZIPPZP.11425/281803-POG
lokalny id	1POG-6SP
wersja id	20250411T075006
poczatek wersji obiektu	2025-04-11T07:50:06
nazwa	strefa gospodarcza
oznaczenie	6SP
symbol	SP
obowiazuje od	2025-02-05
obowiazuje do	obecnie
status	w opracowaniu https://inspire.ec.europa.eu/codelist/ProcessStepGeneralValue /elaboration
charakter ustalenia	ogólnie wiążące https://inspire.ec.europa.eu/codelist/RegulationNatureValue /generallyBinding
profil podstawowy	teren produkcji teren komunikacji teren zieleni urządzonej teren ogrodów działkowych teren infrastruktury technicznej
profil dodatkowy	teren usług

	teren zieleni naturalnej teren lasu teren wód
maksymalna nadziemna intensywnosc zabudowy	2
maksymalny udzial powierzchni zabudowy	70%
maksymalna wysokosc zabudowy	150.0 m
minimalny udzial powierzchni biologicznie czynnej	20%
geometria	
plan	https://www.gov.pl/zagospodarowanieprzestrzenne/app /AktPlanowaniaPrzestrzennego/PL.ZIPPZP.11425/281803-POG/1POG

strefa planistyczna	PL.ZIPPZP.11425_281803-POG_1POG-6SO_20260312T100227
identifier	https://www.gov.pl/zagospodarowanieprzestrzenne/app /StrefaPlanistyczna/PL.ZIPPZP.11425/281803-POG/1POG-6SO /20260312T100227
przestrzen nazw	PL.ZIPPZP.11425/281803-POG
lokalny id	1POG-6SO
wersja id	20260312T100227
poczatek wersji obiektu	2026-03-12T10:02:27
nazwa	strefa otwarta
oznaczenie	6SO
symbol	SO
obowiazuje od	2025-02-04
obowiazuje do	obecnie
status	w opracowaniu https://inspire.ec.europa.eu/codelist/ProcessStepGeneralValue /elaboration
charakter ustalenia	ogólnie wiążące https://inspire.ec.europa.eu/codelist/RegulationNatureValue /generallyBinding
profil podstawowy	teren rolnictwa z zakazem zabudowy teren lasu teren zieleni naturalnej teren wód teren komunikacji

	teren ogrodów działkowych teren infrastruktury technicznej
geometria	
plan	https://www.gov.pl/zagospodarowanieprzestrzenne/app /AktPlanowaniaPrzestrzennego/PL.ZIPPZP.11425/281803-POG/1POG
strefa planistyczna	PL.ZIPPZP.11425_281803-POG_1POG-6SC_20260611T095110
identifier	https://www.gov.pl/zagospodarowanieprzestrzenne/app /StrefaPlanistyczna/PL.ZIPPZP.11425/281803-POG/1POG-6SC /20260611T095110
przestrzen nazw	PL.ZIPPZP.11425/281803-POG
lokalny id	1POG-6SC
wersja id	20260611T095110
poczatek wersji obiektu	2026-06-11T09:51:10
nazwa	strefa cmentarzy
oznaczenie	6SC
symbol	SC
obowiazuje od	2025-02-04
obowiazuje do	obecnie
status	w opracowaniu https://inspire.ec.europa.eu/codelist/ProcessStepGeneralValue /elaboration
charakter ustalenia	ogólnie wiążące https://inspire.ec.europa.eu/codelist/RegulationNatureValue /generallyBinding
profil podstawowy	teren cmentarza teren komunikacji teren zieleni urządzonej teren ogrodów działkowych teren infrastruktury technicznej
profil dodatkowy	teren zieleni naturalnej teren lasu teren wód
minimalny udzial powierzchni biologicznie czynnej	30%
geometria	



plan	https://www.gov.pl/zagospodarowanieprzestrzenne/app/AktPlanowaniaPrzestrzennego/PL.ZIPPZP.11425/281803-POG/1POG
strefa planistyczna	PL.ZIPPZP.11425_281803-POG_1POG-6SN_20260312T101900
identifier	https://www.gov.pl/zagospodarowanieprzestrzenne/app/StrefaPlanistyczna/PL.ZIPPZP.11425/281803-POG/1POG-6SN/20260312T101900
przestrzen nazw	PL.ZIPPZP.11425/281803-POG
lokalny id	1POG-6SN
wersja id	20260312T101900
poczatek wersji obiektu	2026-03-12T10:19
nazwa	strefa zieleni i rekreacji
oznaczenie	6SN
symbol	SN
obowiazuje od	2025-02-05
obowiazuje do	obecnie
status	w opracowaniu https://inspire.ec.europa.eu/codelist/ProcessStepGeneralValue/elaboration
charakter ustalenia	ogólnie wiążące https://inspire.ec.europa.eu/codelist/RegulationNatureValue/generallyBinding
profil podstawowy	teren zieleni urządzonej teren plaży teren wód teren komunikacji teren ogrodów działkowych teren infrastruktury technicznej
profil dodatkowy	teren usług sportu i rekreacji teren usług kultury i rozrywki teren usług handlu detalicznego teren usług gastronomii teren usług turystyki teren usług nauki teren usług edukacji teren usług zdrowia i pomocy społecznej teren zieleni naturalnej teren lasu
maksymalna nadziemna	0.8

intensywnosc zabudowy	
maksymalny udzial powierzchni zabudowy	30%
maksymalna wysokosc zabudowy	10.0 m
minimalny udzial powierzchni biologicznie czynnej	50%
geometria	
plan	https://www.gov.pl/zagospodarowanieprzestrzenne/app/AktPlanowaniaPrzestrzennego/PL.ZIPPZP.11425/281803-POG/1POG

strefa planistyczna	PL.ZIPPZP.11425_281803-POG_1POG-6SJ_20260220T132015
identifier	https://www.gov.pl/zagospodarowanieprzestrzenne/app/StrefaPlanistyczna/PL.ZIPPZP.11425/281803-POG/1POG-6SJ/20260220T132015
przestrzen nazw	PL.ZIPPZP.11425/281803-POG
lokalny id	1POG-6SJ
wersja id	20260220T132015
poczatek wersji obiektu	2026-02-20T13:20:15
nazwa	strefa wielofunkcyjna z zabudową mieszkaniową jednorodzinną
oznaczenie	6SJ
symbol	SJ
obowiazuje od	2025-02-04
obowiazuje do	obecnie
status	w opracowaniu https://inspire.ec.europa.eu/codelist/ProcessStepGeneralValue/elaboration
charakter ustalenia	ogólnie wiążące https://inspire.ec.europa.eu/codelist/RegulationNatureValue/generallyBinding
profil podstawowy	teren zabudowy mieszkaniowej jednorodzinnej teren usług teren komunikacji teren zieleni urządzonej teren ogrodów działkowych teren infrastruktury technicznej
profil dodatkowy	teren zabudowy letniskowej lub rekreacji indywidualnej teren zieleni naturalnej teren lasu teren wód

maksymalna nadziemna intensywnosc zabudowy	0.9
maksymalny udzial powierzchni zabudowy	50%
maksymalna wysokosc zabudowy	12.0 m
minimalny udzial powierzchni biologicznie czynnej	30%
geometria	
plan	https://www.gov.pl/zagospodarowanieprzestrzenne/app /AktPlanowaniaPrzestrzennego/PL.ZIPPZP.11425/281803-POG/1POG

strefa planistyczna	PL.ZIPPZP.11425_281803-POG_1POG-6SI_20250206T120106
identifier	https://www.gov.pl/zagospodarowanieprzestrzenne/app /StrefaPlanistyczna/PL.ZIPPZP.11425/281803-POG/1POG-6SI /20250206T120106
przestrzen nazw	PL.ZIPPZP.11425/281803-POG
lokalny id	1POG-6SI
wersja id	20250206T120106
poczatek wersji obiektu	2025-02-06T12:01:06
nazwa	strefa infrastrukturalna
oznaczenie	6SI
symbol	SI
obowiazuje od	2025-02-04
obowiazuje do	obecnie
status	w opracowaniu https://inspire.ec.europa.eu/codelist/ProcessStepGeneralValue /elaboration
charakter ustalenia	ogólnie wiążące https://inspire.ec.europa.eu/codelist/RegulationNatureValue /generallyBinding
profil podstawowy	teren infrastruktury technicznej teren komunikacji teren ogrodów działkowych
profil dodatkowy	teren usług teren produkcji teren zieleni urządzonej teren zieleni naturalnej

	teren lasu teren wód
maksymalna nadziemna intensywnosc zabudowy	1.4
maksymalny udzial powierzchni zabudowy	70%
maksymalna wysokosc zabudowy	12.0 m
minimalny udzial powierzchni biologicznie czynnej	20%
geometria	
plan	https://www.gov.pl/zagospodarowanieprzestrzenne/app /AktPlanowaniaPrzestrzennego/PL.ZIPPZP.11425/281803-POG/1POG

strefa planistyczna	PL.ZIPPZP.11425_281803-POG_1POG-6SG_20260615T092653
identifier	https://www.gov.pl/zagospodarowanieprzestrzenne/app /StrefaPlanistyczna/PL.ZIPPZP.11425/281803-POG/1POG-6SG /20260615T092653
przestrzen nazw	PL.ZIPPZP.11425/281803-POG
lokalny id	1POG-6SG
wersja id	20260615T092653
poczatek wersji obiektu	2026-06-15T09:26:53
nazwa	strefa górnictwa
oznaczenie	6SG
symbol	SG
obowiazuje od	2025-02-04
obowiazuje do	obecnie
status	w opracowaniu https://inspire.ec.europa.eu/codelist/ProcessStepGeneralValue /elaboration
charakter ustalenia	ogólnie wiążące https://inspire.ec.europa.eu/codelist/RegulationNatureValue /generallyBinding
profil podstawowy	teren górnictwa i wydobycia teren komunikacji teren ogrodów działkowych teren infrastruktury technicznej
profil dodatkowy	teren produkcji teren usług handlu

	teren usług rzemieślniczych teren zieleni urządzonej teren zieleni naturalnej teren lasu teren wód
geometria	
plan	https://www.gov.pl/zagospodarowanieprzestrzenne/app /AktPlanowaniaPrzestrzennego/PL.ZIPPZP.11425/281803-POG/1POG
strefa planistyczna	PL.ZIPPZP.11425_281803-POG_1POG-6SK_20260903T132354
identifier	https://www.gov.pl/zagospodarowanieprzestrzenne/app /StrefaPlanistyczna/PL.ZIPPZP.11425/281803-POG/1POG-6SK /20260903T132354
przestrzen nazw	PL.ZIPPZP.11425/281803-POG
lokalny id	1POG-6SK
wersja id	20260903T132354
poczatek wersji obiektu	2026-09-03T13:23:54
nazwa	strefa komunikacyjna
oznaczenie	6SK
symbol	SK
obowiazuje od	2025-02-05
obowiazuje do	obecnie
status	w opracowaniu https://inspire.ec.europa.eu/codelist/ProcessStepGeneralValue /elaboration
charakter ustalenia	ogólnie wiążące https://inspire.ec.europa.eu/codelist/RegulationNatureValue /generallyBinding
profil podstawowy	teren autostrady teren drogi ekspresowej teren drogi głównej ruchu przyspieszonego teren drogi głównej teren komunikacji kolejowej i szynowej teren komunikacji kolei linowej teren komunikacji wodnej teren komunikacji lotniczej teren obsługi komunikacji teren ogrodów działkowych teren infrastruktury technicznej
geometria	



plan	https://www.gov.pl/zagospodarowanieprzestrzenne/app /AktPlanowaniaPrzestrzennego/PL.ZIPPZP.11425/281803-POG/1POG

strefa planistyczna	PL.ZIPPZP.11425_281803-POG_1POG-7SZ_20250206T120106
identifier	https://www.gov.pl/zagospodarowanieprzestrzenne/app /StrefaPlanistyczna/PL.ZIPPZP.11425/281803-POG/1POG-7SZ /20250206T120106
przestrzen nazw	PL.ZIPPZP.11425/281803-POG
lokalny id	1POG-7SZ
wersja id	20250206T120106
poczatek wersji obiektu	2025-02-06T12:01:06
nazwa	strefa wielofunkcyjna z zabudową zagrodową
oznaczenie	7SZ
symbol	SZ
obowiazuje od	2025-02-05
obowiazuje do	obecnie
status	w opracowaniu https://inspire.ec.europa.eu/codelist/ProcessStepGeneralValue /elaboration
charakter ustalenia	ogólnie wiążące https://inspire.ec.europa.eu/codelist/RegulationNatureValue /generallyBinding
profil podstawowy	teren zabudowy zagrodowej teren produkcji w gospodarstwach rolnych teren akwakultury i obsługi rybactwa teren komunikacji teren zieleni urządzonej teren ogrodów działkowych teren infrastruktury technicznej
profil dodatkowy	teren usług teren zieleni naturalnej teren lasu teren wód
maksymalna nadziemna intensywnosc zabudowy	0.9
maksymalny udzial powierzchni zabudowy	50%
maksymalna wysokosc zabudowy	12.0 m

minimalny udzial powierzchni biologicznie czynnej	30%
geometria	
plan	https://www.gov.pl/zagospodarowanieprzestrzenne/app/AktPlanowaniaPrzestrzennego/PL.ZIPPZP.11425/281803-POG/1POG
strefa planistyczna	PL.ZIPPZP.11425_281803-POG_1POG-7SW_20260616T164148
identifier	https://www.gov.pl/zagospodarowanieprzestrzenne/app/StrefaPlanistyczna/PL.ZIPPZP.11425/281803-POG/1POG-7SW/20260616T164148
przestrzen nazw	PL.ZIPPZP.11425/281803-POG
lokalny id	1POG-7SW
wersja id	20260616T164148
poczatek wersji obiektu	2026-06-16T16:41:48
nazwa	strefa wielofunkcyjna z zabudową mieszkaniową wielorodzinną
oznaczenie	7SW
symbol	SW
obowiazuje od	2025-02-05
obowiazuje do	obecnie
status	w opracowaniu https://inspire.ec.europa.eu/codelist/ProcessStepGeneralValue/elaboration
charakter ustalenia	ogólnie wiążące https://inspire.ec.europa.eu/codelist/RegulationNatureValue/generallyBinding
profil podstawowy	teren zabudowy mieszkaniowej wielorodzinnej teren usług teren komunikacji teren zieleni urządzonej teren ogrodów działkowych teren infrastruktury technicznej
profil dodatkowy	teren zabudowy mieszkaniowej jednorodzinnej teren handlu wielkopowierzchniowego teren zieleni naturalnej teren lasu teren wód
maksymalna nadziemna intensywnosc zabudowy	2
maksymalny udzial powierzchni	

zabudowy	60%
maksymalna wysokosc zabudowy	16.0 m
minimalny udzial powierzchni biologicznie czynnej	30%
geometria	
plan	https://www.gov.pl/zagospodarowanieprzestrzenne/app/AktPlanowaniaPrzestrzennego/PL.ZIPPZP.11425/281803-POG/1POG

strefa planistyczna	PL.ZIPPZP.11425_281803-POG_1POG-7SU_20250206T120106
identifier	https://www.gov.pl/zagospodarowanieprzestrzenne/app/StrefaPlanistyczna/PL.ZIPPZP.11425/281803-POG/1POG-7SU/20250206T120106
przestrzen nazw	PL.ZIPPZP.11425/281803-POG
lokalny id	1POG-7SU
wersja id	20250206T120106
poczatek wersji obiektu	2025-02-06T12:01:06
nazwa	strefa usługowa
oznaczenie	7SU
symbol	SU
obowiazuje od	2025-02-05
obowiazuje do	obecnie
status	w opracowaniu https://inspire.ec.europa.eu/codelist/ProcessStepGeneralValue/elaboration
charakter ustalenia	ogólnie wiążące https://inspire.ec.europa.eu/codelist/RegulationNatureValue/generallyBinding
profil podstawowy	teren usług teren komunikacji teren zieleni urządzonej teren ogrodów działkowych teren infrastruktury technicznej
profil dodatkowy	teren składów i magazynów teren elektrowni słonecznej teren zieleni naturalnej teren lasu teren wód
maksymalna nadziemna intensywnosc zabudowy	1.2

maksymalny udzial powierzchni zabudowy	60%
maksymalna wysokosc zabudowy	12.0 m
minimalny udzial powierzchni biologicznie czynnej	30%
geometria	
plan	https://www.gov.pl/zagospodarowanieprzestrzenne/app /AktPlanowaniaPrzestrzennego/PL.ZIPPZP.11425/281803-POG/1POG

strefa planistyczna	PL.ZIPPZP.11425_281803-POG_1POG-7SR_20260410T061126
identifier	https://www.gov.pl/zagospodarowanieprzestrzenne/app /StrefaPlanistyczna/PL.ZIPPZP.11425/281803-POG/1POG-7SR /20260410T061126
przestrzen nazw	PL.ZIPPZP.11425/281803-POG
lokalny id	1POG-7SR
wersja id	20260410T061126
poczatek wersji obiektu	2026-04-10T06:11:26
nazwa	strefa produkcji rolniczej
oznaczenie	7SR
symbol	SR
obowiazuje od	2026-02-24
obowiazuje do	obecnie
status	w opracowaniu https://inspire.ec.europa.eu/codelist/ProcessStepGeneralValue /elaboration
charakter ustalenia	ogólnie wiążące https://inspire.ec.europa.eu/codelist/RegulationNatureValue /generallyBinding
profil podstawowy	teren produkcji w gospodarstwach rolnych teren wielkotowarowej produkcji rolnej teren akwakultury i obsługi rybactwa teren komunikacji teren ogrodów działkowych teren infrastruktury technicznej
profil dodatkowy	teren elektrowni słonecznej teren elektrowni wodnej teren zieleni urządzonej teren zieleni naturalnej

	teren lasu teren wód
maksymalna nadziemna intensywnosc zabudowy	1.2
maksymalny udzial powierzchni zabudowy	60%
maksymalna wysokosc zabudowy	12.0 m
minimalny udzial powierzchni biologicznie czynnej	30%
geometria	
plan	https://www.gov.pl/zagospodarowanieprzestrzenne/app /AktPlanowaniaPrzestrzennego/PL.ZIPPZP.11425/281803-POG/1POG

strefa planistyczna	PL.ZIPPZP.11425_281803-POG_1POG-7SP_20250411T075041
identifier	https://www.gov.pl/zagospodarowanieprzestrzenne/app /StrefaPlanistyczna/PL.ZIPPZP.11425/281803-POG/1POG-7SP /20250411T075041
przestrzen nazw	PL.ZIPPZP.11425/281803-POG
lokalny id	1POG-7SP
wersja id	20250411T075041
poczatek wersji obiektu	2025-04-11T07:50:41
nazwa	strefa gospodarcza
oznaczenie	7SP
symbol	SP
obowiazuje od	2025-02-05
obowiazuje do	obecnie
status	w opracowaniu https://inspire.ec.europa.eu/codelist/ProcessStepGeneralValue /elaboration
charakter ustalenia	ogólnie wiążące https://inspire.ec.europa.eu/codelist/RegulationNatureValue /generallyBinding
profil podstawowy	teren produkcji teren komunikacji teren zieleni urządzonej teren ogrodów działkowych teren infrastruktury technicznej
profil dodatkowy	teren usług

	teren zieleni naturalnej teren lasu teren wód
maksymalna nadziemna intensywnosc zabudowy	2
maksymalny udzial powierzchni zabudowy	70%
maksymalna wysokosc zabudowy	150.0 m
minimalny udzial powierzchni biologicznie czynnej	20%
geometria	
plan	https://www.gov.pl/zagospodarowanieprzestrzenne/app /AktPlanowaniaPrzestrzennego/PL.ZIPPZP.11425/281803-POG/1POG

strefa planistyczna	PL.ZIPPZP.11425_281803-POG_1POG-7SO_20260414T061514
identifier	https://www.gov.pl/zagospodarowanieprzestrzenne/app /StrefaPlanistyczna/PL.ZIPPZP.11425/281803-POG/1POG-7SO /20260414T061514
przestrzen nazw	PL.ZIPPZP.11425/281803-POG
lokalny id	1POG-7SO
wersja id	20260414T061514
poczatek wersji obiektu	2026-04-14T06:15:14
nazwa	strefa otwarta
oznaczenie	7SO
symbol	SO
obowiazuje od	2025-02-04
obowiazuje do	obecnie
status	w opracowaniu https://inspire.ec.europa.eu/codelist/ProcessStepGeneralValue /elaboration
charakter ustalenia	ogólnie wiążące https://inspire.ec.europa.eu/codelist/RegulationNatureValue /generallyBinding
profil podstawowy	teren rolnictwa z zakazem zabudowy teren lasu teren zieleni naturalnej teren wód teren komunikacji

	teren ogrodów działkowych teren infrastruktury technicznej
geometria	
plan	https://www.gov.pl/zagospodarowanieprzestrzenne/app /AktPlanowaniaPrzestrzennego/PL.ZIPPZP.11425/281803-POG/1POG
strefa planistyczna	PL.ZIPPZP.11425_281803-POG_1POG-7SC_20260611T091431
identifier	https://www.gov.pl/zagospodarowanieprzestrzenne/app /StrefaPlanistyczna/PL.ZIPPZP.11425/281803-POG/1POG-7SC /20260611T091431
przestrzen nazw	PL.ZIPPZP.11425/281803-POG
lokalny id	1POG-7SC
wersja id	20260611T091431
poczatek wersji obiektu	2026-06-11T09:14:31
nazwa	strefa cmentarzy
oznaczenie	7SC
symbol	SC
obowiazuje od	2025-02-04
obowiazuje do	obecnie
status	w opracowaniu https://inspire.ec.europa.eu/codelist/ProcessStepGeneralValue /elaboration
charakter ustalenia	ogólnie wiążące https://inspire.ec.europa.eu/codelist/RegulationNatureValue /generallyBinding
profil podstawowy	teren cmentarza teren komunikacji teren zieleni urządzonej teren ogrodów działkowych teren infrastruktury technicznej
profil dodatkowy	teren zieleni naturalnej teren lasu teren wód
minimalny udzial powierzchni biologicznie czynnej	30%
geometria	



plan	https://www.gov.pl/zagospodarowanieprzestrzenne/app/AktPlanowaniaPrzestrzennego/PL.ZIPPZP.11425/281803-POG/1POG
strefa planistyczna	PL.ZIPPZP.11425_281803-POG_1POG-7SN_20260212T132423
identifier	https://www.gov.pl/zagospodarowanieprzestrzenne/app/StrefaPlanistyczna/PL.ZIPPZP.11425/281803-POG/1POG-7SN/20260212T132423
przestrzen nazw	PL.ZIPPZP.11425/281803-POG
lokalny id	1POG-7SN
wersja id	20260212T132423
poczatek wersji obiektu	2026-02-12T13:24:23
nazwa	strefa zieleni i rekreacji
oznaczenie	7SN
symbol	SN
obowiazuje od	2025-02-05
obowiazuje do	obecnie
status	w opracowaniu https://inspire.ec.europa.eu/codelist/ProcessStepGeneralValue/elaboration
charakter ustalenia	ogólnie wiążące https://inspire.ec.europa.eu/codelist/RegulationNatureValue/generallyBinding
profil podstawowy	teren zieleni urządzonej teren plaży teren wód teren komunikacji teren ogrodów działkowych teren infrastruktury technicznej
profil dodatkowy	teren usług sportu i rekreacji teren usług kultury i rozrywki teren usług handlu detalicznego teren usług gastronomii teren usług turystyki teren usług nauki teren usług edukacji teren usług zdrowia i pomocy społecznej teren zieleni naturalnej teren lasu
maksymalna wysokosc zabudowy	6.0 m

minimalny udzial powierzchni biologicznie czynnej	50%
geometria	
plan	https://www.gov.pl/zagospodarowanieprzestrzenne/app/AktPlanowaniaPrzestrzennego/PL.ZIPPZP.11425/281803-POG/1POG
strefa planistyczna	PL.ZIPPZP.11425_281803-POG_1POG-7SJ_20250206T120106
identifier	https://www.gov.pl/zagospodarowanieprzestrzenne/app/StrefaPlanistyczna/PL.ZIPPZP.11425/281803-POG/1POG-7SJ/20250206T120106
przestrzen nazw	PL.ZIPPZP.11425/281803-POG
lokalny id	1POG-7SJ
wersja id	20250206T120106
poczatek wersji obiektu	2025-02-06T12:01:06
nazwa	strefa wielofunkcyjna z zabudową mieszkaniową jednorodzinną
oznaczenie	7SJ
symbol	SJ
obowiazuje od	2025-02-04
obowiazuje do	obecnie
status	w opracowaniu https://inspire.ec.europa.eu/codelist/ProcessStepGeneralValue/elaboration
charakter ustalenia	ogólnie wiążące https://inspire.ec.europa.eu/codelist/RegulationNatureValue/generallyBinding
profil podstawowy	teren zabudowy mieszkaniowej jednorodzinnej teren usług teren komunikacji teren zieleni urządzonej teren ogrodów działkowych teren infrastruktury technicznej
profil dodatkowy	teren zabudowy letniskowej lub rekreacji indywidualnej teren zieleni naturalnej teren lasu teren wód
maksymalna nadziemna intensywnosc zabudowy	0.9
maksymalny udzial powierzchni zabudowy	50%

maksymalna wysokosc zabudowy	12.0 m
minimalny udzial powierzchni biologicznie czynnej	30%
geometria	
plan	https://www.gov.pl/zagospodarowanieprzestrzenne/app/AktPlanowaniaPrzestrzennego/PL.ZIPPZP.11425/281803-POG/1POG
strefa planistyczna	PL.ZIPPZP.11425_281803-POG_1POG-7SI_20250206T120106
identifier	https://www.gov.pl/zagospodarowanieprzestrzenne/app/StrefaPlanistyczna/PL.ZIPPZP.11425/281803-POG/1POG-7SI/20250206T120106
przestrzen nazw	PL.ZIPPZP.11425/281803-POG
lokalny id	1POG-7SI
wersja id	20250206T120106
poczatek wersji obiektu	2025-02-06T12:01:06
nazwa	strefa infrastrukturalna
oznaczenie	7SI
symbol	SI
obowiazuje od	2025-02-04
obowiazuje do	obecnie
status	w opracowaniu https://inspire.ec.europa.eu/codelist/ProcessStepGeneralValue/elaboration
charakter ustalenia	ogólnie wiążące https://inspire.ec.europa.eu/codelist/RegulationNatureValue/generallyBinding
profil podstawowy	teren infrastruktury technicznej teren komunikacji teren ogrodów działkowych
profil dodatkowy	teren usług teren produkcji teren zieleni urządzonej teren zieleni naturalnej teren lasu teren wód
maksymalna nadziemna intensywnosc zabudowy	1.4
maksymalny udzial powierzchni zabudowy	70%

maksymalna wysokosc zabudowy	12.0 m
minimalny udzial powierzchni biologicznie czynnej	20%
geometria	
plan	https://www.gov.pl/zagospodarowanieprzestrzenne/app /AktPlanowaniaPrzestrzennego/PL.ZIPPZP.11425/281803-POG/1POG

strefa planistyczna	PL.ZIPPZP.11425_281803-POG_1POG-7SK_20260710T070638
identifier	https://www.gov.pl/zagospodarowanieprzestrzenne/app /StrefaPlanistyczna/PL.ZIPPZP.11425/281803-POG/1POG-7SK /20260710T070638
przestrzen nazw	PL.ZIPPZP.11425/281803-POG
lokalny id	1POG-7SK
wersja id	20260710T070638
poczatek wersji obiektu	2026-07-10T07:06:38
nazwa	strefa komunikacyjna
oznaczenie	7SK
symbol	SK
obowiazuje od	2025-02-04
obowiazuje do	obecnie
status	w opracowaniu https://inspire.ec.europa.eu/codelist/ProcessStepGeneralValue /elaboration
charakter ustalenia	ogólnie wiążące https://inspire.ec.europa.eu/codelist/RegulationNatureValue /generallyBinding
profil podstawowy	teren autostrady teren drogi ekspresowej teren drogi głównej ruchu przyspieszonego teren drogi głównej teren komunikacji kolejowej i szynowej teren komunikacji kolei linowej teren komunikacji wodnej teren komunikacji lotniczej teren obsługi komunikacji teren ogrodów działkowych teren infrastruktury technicznej
profil dodatkowy	teren usług handlu detalicznego teren usług gastronomii teren lasu

	teren zieleni naturalnej teren wód
geometria	
plan	https://www.gov.pl/zagospodarowanieprzestrzenne/app /AktPlanowaniaPrzestrzennego/PL.ZIPPZP.11425/281803-POG/1POG
strefa planistyczna	PL.ZIPPZP.11425_281803-POG_1POG-7SG_20260904T113727
identifier	https://www.gov.pl/zagospodarowanieprzestrzenne/app /StrefaPlanistyczna/PL.ZIPPZP.11425/281803-POG/1POG-7SG /20260904T113727
przestrzen nazw	PL.ZIPPZP.11425/281803-POG
lokalny id	1POG-7SG
wersja id	20260904T113727
poczatek wersji obiektu	2026-09-04T11:37:27
nazwa	strefa górnictwa
oznaczenie	7SG
symbol	SG
obowiazuje od	2025-02-04
obowiazuje do	obecnie
status	w opracowaniu https://inspire.ec.europa.eu/codelist/ProcessStepGeneralValue /elaboration
charakter ustalenia	ogólnie wiążące https://inspire.ec.europa.eu/codelist/RegulationNatureValue /generallyBinding
profil podstawowy	teren górnictwa i wydobycia teren komunikacji teren ogrodów działkowych teren infrastruktury technicznej
profil dodatkowy	teren produkcji teren usług handlu teren usług rzemieślniczych teren zieleni urządzonej teren zieleni naturalnej teren lasu teren wód
geometria	



plan	https://www.gov.pl/zagospodarowanieprzestrzenne/app/AktPlanowaniaPrzestrzennego/PL.ZIPPZP.11425/281803-POG/1POG
strefa planistyczna	PL.ZIPPZP.11425_281803-POG_1POG-8SZ_20250206T120106
identifier	https://www.gov.pl/zagospodarowanieprzestrzenne/app/StrefaPlanistyczna/PL.ZIPPZP.11425/281803-POG/1POG-8SZ/20250206T120106
przestrzen nazw	PL.ZIPPZP.11425/281803-POG
lokalny id	1POG-8SZ
wersja id	20250206T120106
poczatek wersji obiektu	2025-02-06T12:01:06
nazwa	strefa wielofunkcyjna z zabudową zagrodową
oznaczenie	8SZ
symbol	SZ
obowiazuje od	2025-02-05
obowiazuje do	obecnie
status	w opracowaniu https://inspire.ec.europa.eu/codelist/ProcessStepGeneralValue/elaboration
charakter ustalenia	ogólnie wiążące https://inspire.ec.europa.eu/codelist/RegulationNatureValue/generallyBinding
profil podstawowy	teren zabudowy zagrodowej teren produkcji w gospodarstwach rolnych teren akwakultury i obsługi rybactwa teren komunikacji teren zieleni urządzonej teren ogrodów działkowych teren infrastruktury technicznej
profil dodatkowy	teren usług teren zieleni naturalnej teren lasu teren wód
maksymalna nadziemna intensywnosc zabudowy	0.9
maksymalny udzial powierzchni zabudowy	50%
maksymalna wysokosc zabudowy	12.0 m

minimalny udzial powierzchni biologicznie czynnej	30%
geometria	
plan	https://www.gov.pl/zagospodarowanieprzestrzenne/app/AktPlanowaniaPrzestrzennego/PL.ZIPPZP.11425/281803-POG/1POG
strefa planistyczna	PL.ZIPPZP.11425_281803-POG_1POG-8SW_20250206T120106
identifier	https://www.gov.pl/zagospodarowanieprzestrzenne/app/StrefaPlanistyczna/PL.ZIPPZP.11425/281803-POG/1POG-8SW/20250206T120106
przestrzen nazw	PL.ZIPPZP.11425/281803-POG
lokalny id	1POG-8SW
wersja id	20250206T120106
poczatek wersji obiektu	2025-02-06T12:01:06
nazwa	strefa wielofunkcyjna z zabudową mieszkaniową wielorodzinną
oznaczenie	8SW
symbol	SW
obowiazuje od	2025-02-05
obowiazuje do	obecnie
status	w opracowaniu https://inspire.ec.europa.eu/codelist/ProcessStepGeneralValue/elaboration
charakter ustalenia	ogólnie wiążące https://inspire.ec.europa.eu/codelist/RegulationNatureValue/generallyBinding
profil podstawowy	teren zabudowy mieszkaniowej wielorodzinnej teren usług teren komunikacji teren zieleni urządzonej teren ogrodów działkowych teren infrastruktury technicznej
profil dodatkowy	teren zabudowy mieszkaniowej jednorodzinnej teren handlu wielkopowierzchniowego teren zieleni naturalnej teren lasu teren wód
maksymalna nadziemna intensywnosc zabudowy	2
maksymalny udzial powierzchni	

zabudowy	60%
maksymalna wysokosc zabudowy	16.0 m
minimalny udzial powierzchni biologicznie czynnej	30%
geometria	
plan	https://www.gov.pl/zagospodarowanieprzestrzenne/app /AktPlanowaniaPrzestrzennego/PL.ZIPPZP.11425/281803-POG/1POG

strefa planistyczna	PL.ZIPPZP.11425_281803-POG_1POG-8SU_20250206T120106
identifier	https://www.gov.pl/zagospodarowanieprzestrzenne/app /StrefaPlanistyczna/PL.ZIPPZP.11425/281803-POG/1POG-8SU /20250206T120106
przestrzen nazw	PL.ZIPPZP.11425/281803-POG
lokalny id	1POG-8SU
wersja id	20250206T120106
poczatek wersji obiektu	2025-02-06T12:01:06
nazwa	strefa usługowa
oznaczenie	8SU
symbol	SU
obowiazuje od	2025-02-05
obowiazuje do	obecnie
status	w opracowaniu https://inspire.ec.europa.eu/codelist/ProcessStepGeneralValue /elaboration
charakter ustalenia	ogólnie wiążące https://inspire.ec.europa.eu/codelist/RegulationNatureValue /generallyBinding
profil podstawowy	teren usług teren komunikacji teren zieleni urządzonej teren ogrodów działkowych teren infrastruktury technicznej
profil dodatkowy	teren składów i magazynów teren elektrowni słonecznej teren zieleni naturalnej teren lasu teren wód
maksymalna nadziemna intensywnosc zabudowy	1.2

maksymalny udzial powierzchni zabudowy	60%
maksymalna wysokosc zabudowy	12.0 m
minimalny udzial powierzchni biologicznie czynnej	30%
geometria	
plan	https://www.gov.pl/zagospodarowanieprzestrzenne/app /AktPlanowaniaPrzestrzennego/PL.ZIPPZP.11425/281803-POG/1POG

strefa planistyczna	PL.ZIPPZP.11425_281803-POG_1POG-8SR_20260408T133039
identifier	https://www.gov.pl/zagospodarowanieprzestrzenne/app /StrefaPlanistyczna/PL.ZIPPZP.11425/281803-POG/1POG-8SR /20260408T133039
przestrzen nazw	PL.ZIPPZP.11425/281803-POG
lokalny id	1POG-8SR
wersja id	20260408T133039
poczatek wersji obiektu	2026-04-08T13:30:39
nazwa	strefa produkcji rolniczej
oznaczenie	8SR
symbol	SR
obowiazuje od	2026-02-24
obowiazuje do	obecnie
status	w opracowaniu https://inspire.ec.europa.eu/codelist/ProcessStepGeneralValue /elaboration
charakter ustalenia	ogólnie wiążące https://inspire.ec.europa.eu/codelist/RegulationNatureValue /generallyBinding
profil podstawowy	teren produkcji w gospodarstwach rolnych teren wielkotowarowej produkcji rolnej teren akwakultury i obsługi rybactwa teren komunikacji teren ogrodów działkowych teren infrastruktury technicznej
profil dodatkowy	teren elektrowni słonecznej teren elektrowni wodnej teren zieleni urządzonej teren zieleni naturalnej

	teren lasu teren wód
maksymalna nadziemna intensywnosc zabudowy	1.2
maksymalny udzial powierzchni zabudowy	60%
maksymalna wysokosc zabudowy	12.0 m
minimalny udzial powierzchni biologicznie czynnej	30%
geometria	
plan	https://www.gov.pl/zagospodarowanieprzestrzenne/app /AktPlanowaniaPrzestrzennego/PL.ZIPPZP.11425/281803-POG/1POG

strefa planistyczna	PL.ZIPPZP.11425_281803-POG_1POG-8SP_20250411T075116
identifier	https://www.gov.pl/zagospodarowanieprzestrzenne/app /StrefaPlanistyczna/PL.ZIPPZP.11425/281803-POG/1POG-8SP /20250411T075116
przestrzen nazw	PL.ZIPPZP.11425/281803-POG
lokalny id	1POG-8SP
wersja id	20250411T075116
poczatek wersji obiektu	2025-04-11T07:51:16
nazwa	strefa gospodarcza
oznaczenie	8SP
symbol	SP
obowiazuje od	2025-02-05
obowiazuje do	obecnie
status	w opracowaniu https://inspire.ec.europa.eu/codelist/ProcessStepGeneralValue /elaboration
charakter ustalenia	ogólnie wiążące https://inspire.ec.europa.eu/codelist/RegulationNatureValue /generallyBinding
profil podstawowy	teren produkcji teren komunikacji teren zieleni urządzonej teren ogrodów działkowych teren infrastruktury technicznej
profil dodatkowy	teren usług

	teren zieleni naturalnej teren lasu teren wód
maksymalna nadziemna intensywnosc zabudowy	2
maksymalny udzial powierzchni zabudowy	70%
maksymalna wysokosc zabudowy	150.0 m
minimalny udzial powierzchni biologicznie czynnej	20%
geometria	
plan	https://www.gov.pl/zagospodarowanieprzestrzenne/app /AktPlanowaniaPrzestrzennego/PL.ZIPPZP.11425/281803-POG/1POG

strefa planistyczna	PL.ZIPPZP.11425_281803-POG_1POG-8SO_20260413T085531
identifier	https://www.gov.pl/zagospodarowanieprzestrzenne/app /StrefaPlanistyczna/PL.ZIPPZP.11425/281803-POG/1POG-8SO /20260413T085531
przestrzen nazw	PL.ZIPPZP.11425/281803-POG
lokalny id	1POG-8SO
wersja id	20260413T085531
poczatek wersji obiektu	2026-04-13T08:55:31
nazwa	strefa otwarta
oznaczenie	8SO
symbol	SO
obowiazuje od	2025-02-04
obowiazuje do	obecnie
status	w opracowaniu https://inspire.ec.europa.eu/codelist/ProcessStepGeneralValue /elaboration
charakter ustalenia	ogólnie wiążące https://inspire.ec.europa.eu/codelist/RegulationNatureValue /generallyBinding
profil podstawowy	teren rolnictwa z zakazem zabudowy teren lasu teren zieleni naturalnej teren wód teren komunikacji

	teren ogrodów działkowych teren infrastruktury technicznej
profil dodatkowy	teren elektrowni słonecznej teren elektrowni geotermalnej teren elektrowni wodnej teren biogazowni teren zieleni urządzonej
geometria	
plan	https://www.gov.pl/zagospodarowanieprzestrzenne/app /AktPlanowaniaPrzestrzennego/PL.ZIPPZP.11425/281803-POG/1POG

strefa planistyczna	PL.ZIPPZP.11425_281803-POG_1POG-8SC_20260611T065418
identifier	https://www.gov.pl/zagospodarowanieprzestrzenne/app /StrefaPlanistyczna/PL.ZIPPZP.11425/281803-POG/1POG-8SC /20260611T065418
przestrzen nazw	PL.ZIPPZP.11425/281803-POG
lokalny id	1POG-8SC
wersja id	20260611T065418
poczatek wersji obiektu	2026-06-11T06:54:18
nazwa	strefa cmentarzy
oznaczenie	8SC
symbol	SC
obowiazuje od	2025-02-04
obowiazuje do	obecnie
status	w opracowaniu https://inspire.ec.europa.eu/codelist/ProcessStepGeneralValue /elaboration
charakter ustalenia	ogólnie wiążące https://inspire.ec.europa.eu/codelist/RegulationNatureValue /generallyBinding
profil podstawowy	teren cmentarza teren komunikacji teren zieleni urządzonej teren ogrodów działkowych teren infrastruktury technicznej
profil dodatkowy	teren zieleni naturalnej teren lasu teren wód
minimalny udzial powierzchni	

biologicznie czynnej	30%
geometria	
plan	https://www.gov.pl/zagospodarowanieprzestrzenne/app/AktPlanowaniaPrzestrzennego/PL.ZIPPZP.11425/281803-POG/1POG

strefa planistyczna	PL.ZIPPZP.11425_281803-POG_1POG-8SN_20260212T090947
identifier	https://www.gov.pl/zagospodarowanieprzestrzenne/app/StrefaPlanistyczna/PL.ZIPPZP.11425/281803-POG/1POG-8SN/20260212T090947
przestrzen nazw	PL.ZIPPZP.11425/281803-POG
lokalny id	1POG-8SN
wersja id	20260212T090947
poczatek wersji obiektu	2026-02-12T09:09:47
nazwa	strefa zieleni i rekreacji
oznaczenie	8SN
symbol	SN
obowiazuje od	2025-02-05
obowiazuje do	obecnie
status	w opracowaniu https://inspire.ec.europa.eu/codelist/ProcessStepGeneralValue/elaboration
charakter ustalenia	ogólnie wiążące https://inspire.ec.europa.eu/codelist/RegulationNatureValue/generallyBinding
profil podstawowy	teren zieleni urządzonej teren plaży teren wód teren komunikacji teren ogrodów działkowych teren infrastruktury technicznej
profil dodatkowy	teren usług kultury i rozrywki teren zieleni naturalnej teren lasu
minimalny udzial powierzchni biologicznie czynnej	80%
geometria	



plan	https://www.gov.pl/zagospodarowanieprzestrzenne/app /AktPlanowaniaPrzestrzennego/PL.ZIPPZP.11425/281803-POG/1POG
strefa planistyczna	PL.ZIPPZP.11425_281803-POG_1POG-8SJ_20250206T120106
identifier	https://www.gov.pl/zagospodarowanieprzestrzenne/app /StrefaPlanistyczna/PL.ZIPPZP.11425/281803-POG/1POG-8SJ /20250206T120106
przestrzen nazw	PL.ZIPPZP.11425/281803-POG
lokalny id	1POG-8SJ
wersja id	20250206T120106
poczatek wersji obiektu	2025-02-06T12:01:06
nazwa	strefa wielofunkcyjna z zabudową mieszkaniową jednorodzinną
oznaczenie	8SJ
symbol	SJ
obowiazuje od	2025-02-04
obowiazuje do	obecnie
status	w opracowaniu https://inspire.ec.europa.eu/codelist/ProcessStepGeneralValue /elaboration
charakter ustalenia	ogólnie wiążące https://inspire.ec.europa.eu/codelist/RegulationNatureValue /generallyBinding
profil podstawowy	teren zabudowy mieszkaniowej jednorodzinnej teren usług teren komunikacji teren zieleni urządzonej teren ogrodów działkowych teren infrastruktury technicznej
profil dodatkowy	teren zabudowy letniskowej lub rekreacji indywidualnej teren zieleni naturalnej teren lasu teren wód
maksymalna nadziemna intensywnosc zabudowy	0.9
maksymalny udzial powierzchni zabudowy	50%
maksymalna wysokosc zabudowy	12.0 m
minimalny udzial powierzchni	

biologicznie czynnej	30%
geometria	
plan	https://www.gov.pl/zagospodarowanieprzestrzenne/app /AktPlanowaniaPrzestrzennego/PL.ZIPPZP.11425/281803-POG/1POG

strefa planistyczna	PL.ZIPPZP.11425_281803-POG_1POG-8SI_20250206T120106
identifier	https://www.gov.pl/zagospodarowanieprzestrzenne/app /StrefaPlanistyczna/PL.ZIPPZP.11425/281803-POG/1POG-8SI /20250206T120106
przestrzen nazw	PL.ZIPPZP.11425/281803-POG
lokalny id	1POG-8SI
wersja id	20250206T120106
poczatek wersji obiektu	2025-02-06T12:01:06
nazwa	strefa infrastrukturalna
oznaczenie	8SI
symbol	SI
obowiazuje od	2025-02-04
obowiazuje do	obecnie
status	w opracowaniu https://inspire.ec.europa.eu/codelist/ProcessStepGeneralValue /elaboration
charakter ustalenia	ogólnie wiążące https://inspire.ec.europa.eu/codelist/RegulationNatureValue /generallyBinding
profil podstawowy	teren infrastruktury technicznej teren komunikacji teren ogrodów działkowych
profil dodatkowy	teren usług teren produkcji teren zieleni urządzonej teren zieleni naturalnej teren lasu teren wód
maksymalna nadziemna intensywnosc zabudowy	1.4
maksymalny udzial powierzchni zabudowy	70%
maksymalna wysokosc zabudowy	12.0 m

minimalny udzial powierzchni biologicznie czynnej	20%
geometria	
plan	https://www.gov.pl/zagospodarowanieprzestrzenne/app /AktPlanowaniaPrzestrzennego/PL.ZIPPZP.11425/281803-POG/1POG
strefa planistyczna	PL.ZIPPZP.11425_281803-POG_1POG-8SK_20260904T122143
identifier	https://www.gov.pl/zagospodarowanieprzestrzenne/app /StrefaPlanistyczna/PL.ZIPPZP.11425/281803-POG/1POG-8SK /20260904T122143
przestrzen nazw	PL.ZIPPZP.11425/281803-POG
lokalny id	1POG-8SK
wersja id	20260904T122143
poczatek wersji obiektu	2026-09-04T12:21:43
nazwa	strefa komunikacyjna
oznaczenie	8SK
symbol	SK
obowiazuje od	2025-02-05
obowiazuje do	obecnie
status	w opracowaniu https://inspire.ec.europa.eu/codelist/ProcessStepGeneralValue /elaboration
charakter ustalenia	ogólnie wiążące https://inspire.ec.europa.eu/codelist/RegulationNatureValue /generallyBinding
profil podstawowy	teren autostrady teren drogi ekspresowej teren drogi głównej ruchu przyspieszonego teren drogi głównej teren komunikacji kolejowej i szynowej teren komunikacji kolei linowej teren komunikacji wodnej teren komunikacji lotniczej teren obsługi komunikacji teren ogrodów działkowych teren infrastruktury technicznej
profil dodatkowy	teren usług handlu detalicznego teren usług gastronomii teren usług turystyki teren zieleni urządzonej

	teren lasu teren zieleni naturalnej teren wód
maksymalna nadziemna intensywnosc zabudowy	0.8
maksymalny udzial powierzchni zabudowy	25%
maksymalna wysokosc zabudowy	12.0 m
minimalny udzial powierzchni biologicznie czynnej	25%
geometria	
plan	https://www.gov.pl/zagospodarowanieprzestrzenne/app /AktPlanowaniaPrzestrzennego/PL.ZIPPZP.11425/281803-POG/1POG

strefa planistyczna	PL.ZIPPZP.11425_281803-POG_1POG-9SZ_20250206T120106
identifier	https://www.gov.pl/zagospodarowanieprzestrzenne/app /StrefaPlanistyczna/PL.ZIPPZP.11425/281803-POG/1POG-9SZ /20250206T120106
przestrzen nazw	PL.ZIPPZP.11425/281803-POG
lokalny id	1POG-9SZ
wersja id	20250206T120106
poczatek wersji obiektu	2025-02-06T12:01:06
nazwa	strefa wielofunkcyjna z zabudową zagrodową
oznaczenie	9SZ
symbol	SZ
obowiazuje od	2025-02-05
obowiazuje do	obecnie
status	w opracowaniu https://inspire.ec.europa.eu/codelist/ProcessStepGeneralValue /elaboration
charakter ustalenia	ogólnie wiążące https://inspire.ec.europa.eu/codelist/RegulationNatureValue /generallyBinding
profil podstawowy	teren zabudowy zagrodowej teren produkcji w gospodarstwach rolnych teren akwakultury i obsługi rybactwa teren komunikacji teren zieleni urządzonej

	teren ogrodów działkowych teren infrastruktury technicznej
profil dodatkowy	teren usług teren zieleni naturalnej teren lasu teren wód
maksymalna nadziemna intensywnosc zabudowy	0.9
maksymalny udzial powierzchni zabudowy	50%
maksymalna wysokosc zabudowy	12.0 m
minimalny udzial powierzchni biologicznie czynnej	30%
geometria	
plan	https://www.gov.pl/zagospodarowanieprzestrzenne/app /AktPlanowaniaPrzestrzennego/PL.ZIPPZP.11425/281803-POG/1POG
strefa planistyczna	PL.ZIPPZP.11425_281803-POG_1POG-9SW_20250206T120106
identifier	https://www.gov.pl/zagospodarowanieprzestrzenne/app /StrefaPlanistyczna/PL.ZIPPZP.11425/281803-POG/1POG-9SW /20250206T120106
przestrzen nazw	PL.ZIPPZP.11425/281803-POG
lokalny id	1POG-9SW
wersja id	20250206T120106
poczatek wersji obiektu	2025-02-06T12:01:06
nazwa	strefa wielofunkcyjna z zabudową mieszkaniową wielorodzinną
oznaczenie	9SW
symbol	SW
obowiazuje od	2025-02-05
obowiazuje do	obecnie
status	w opracowaniu https://inspire.ec.europa.eu/codelist/ProcessStepGeneralValue /elaboration
charakter ustalenia	ogólnie wiążące https://inspire.ec.europa.eu/codelist/RegulationNatureValue /generallyBinding
profil podstawowy	teren zabudowy mieszkaniowej wielorodzinnej teren usług

	teren komunikacji teren zieleni urządzonej teren ogrodów działkowych teren infrastruktury technicznej
profil dodatkowy	teren zabudowy mieszkaniowej jednorodzinnej teren handlu wielkopowierzchniowego teren zieleni naturalnej teren lasu teren wód
maksymalna nadziemna intensywnosc zabudowy	2
maksymalny udzial powierzchni zabudowy	60%
maksymalna wysokosc zabudowy	16.0 m
minimalny udzial powierzchni biologicznie czynnej	30%
geometria	
plan	https://www.gov.pl/zagospodarowanieprzestrzenne/app/AktPlanowaniaPrzestrzennego/PL.ZIPPZP.11425/281803-POG/1POG

strefa planistyczna	PL.ZIPPZP.11425_281803-POG_1POG-9SU_20250206T120106
identifier	https://www.gov.pl/zagospodarowanieprzestrzenne/app/StrefaPlanistyczna/PL.ZIPPZP.11425/281803-POG/1POG-9SU/20250206T120106
przestrzen nazw	PL.ZIPPZP.11425/281803-POG
lokalny id	1POG-9SU
wersja id	20250206T120106
poczatek wersji obiektu	2025-02-06T12:01:06
nazwa	strefa usługowa
oznaczenie	9SU
symbol	SU
obowiazuje od	2025-02-05
obowiazuje do	obecnie
status	w opracowaniu https://inspire.ec.europa.eu/codelist/ProcessStepGeneralValue/elaboration
charakter ustalenia	ogólnie wiążące https://inspire.ec.europa.eu/codelist/RegulationNatureValue/generallyBinding

profil podstawowy	teren usług teren komunikacji teren zieleni urządzonej teren ogrodów działkowych teren infrastruktury technicznej
profil dodatkowy	teren składów i magazynów teren elektrowni słonecznej teren zieleni naturalnej teren lasu teren wód
maksymalna nadziemna intensywnosc zabudowy	1.2
maksymalny udzial powierzchni zabudowy	60%
maksymalna wysokosc zabudowy	12.0 m
minimalny udzial powierzchni biologicznie czynnej	30%
geometria	
plan	https://www.gov.pl/zagospodarowanieprzestrzenne/app /AktPlanowaniaPrzestrzennego/PL.ZIPPZP.11425/281803-POG/1POG

strefa planistyczna	PL.ZIPPZP.11425_281803-POG_1POG-9SR_20260413T060053
identifier	https://www.gov.pl/zagospodarowanieprzestrzenne/app /StrefaPlanistyczna/PL.ZIPPZP.11425/281803-POG/1POG-9SR /20260413T060053
przestrzen nazw	PL.ZIPPZP.11425/281803-POG
lokalny id	1POG-9SR
wersja id	20260413T060053
poczatek wersji obiektu	2026-04-13T06:00:53
nazwa	strefa produkcji rolniczej
oznaczenie	9SR
symbol	SR
obowiazuje od	2025-02-05
obowiazuje do	obecnie
status	w opracowaniu https://inspire.ec.europa.eu/codelist/ProcessStepGeneralValue /elaboration
charakter ustalenia	ogólnie wiążące

	https://inspire.ec.europa.eu/codelist/RegulationNatureValue/generallyBinding
profil podstawowy	teren produkcji w gospodarstwach rolnych teren wielkotowarowej produkcji rolnej teren akwakultury i obsługi rybactwa teren komunikacji teren ogrodów działkowych teren infrastruktury technicznej
profil dodatkowy	teren biogazowni teren elektrowni słonecznej teren elektrowni wodnej teren zieleni urządzonej teren zieleni naturalnej teren lasu teren wód
maksymalna nadziemna intensywnosc zabudowy	1.4
maksymalny udzial powierzchni zabudowy	60%
maksymalna wysokosc zabudowy	12.0 m
minimalny udzial powierzchni biologicznie czynnej	30%
geometria	
plan	https://www.gov.pl/zagospodarowanieprzestrzenne/app/AktPlanowaniaPrzestrzennego/PL.ZIPPZP.11425/281803-POG/1POG

strefa planistyczna	PL.ZIPPZP.11425_281803-POG_1POG-9SP_20250411T075130
identifier	https://www.gov.pl/zagospodarowanieprzestrzenne/app/StrefaPlanistyczna/PL.ZIPPZP.11425/281803-POG/1POG-9SP/20250411T075130
przestrzen nazw	PL.ZIPPZP.11425/281803-POG
lokalny id	1POG-9SP
wersja id	20250411T075130
poczatek wersji obiektu	2025-04-11T07:51:30
nazwa	strefa gospodarcza
oznaczenie	9SP
symbol	SP
obowiazuje od	2025-02-05
obowiazuje do	obecnie

status	w opracowaniu https://inspire.ec.europa.eu/codelist/ProcessStepGeneralValue/elaboration
charakter ustalenia	ogólnie wiążące https://inspire.ec.europa.eu/codelist/RegulationNatureValue/generallyBinding
profil podstawowy	teren produkcji teren komunikacji teren zieleni urządzonej teren ogrodów działkowych teren infrastruktury technicznej
profil dodatkowy	teren usług teren zieleni naturalnej teren lasu teren wód
maksymalna nadziemna intensywnosc zabudowy	2
maksymalny udzial powierzchni zabudowy	70%
maksymalna wysokosc zabudowy	150.0 m
minimalny udzial powierzchni biologicznie czynnej	20%
geometria	
plan	https://www.gov.pl/zagospodarowanieprzestrzenne/app/AktPlanowaniaPrzestrzennego/PL.ZIPPZP.11425/281803-POG/1POG

strefa planistyczna	PL.ZIPPZP.11425_281803-POG_1POG-9SO_20260413T090137
identifier	https://www.gov.pl/zagospodarowanieprzestrzenne/app/StrefaPlanistyczna/PL.ZIPPZP.11425/281803-POG/1POG-9SO/20260413T090137
przestrzen nazw	PL.ZIPPZP.11425/281803-POG
lokalny id	1POG-9SO
wersja id	20260413T090137
poczatek wersji obiektu	2026-04-13T09:01:37
nazwa	strefa otwarta
oznaczenie	9SO
symbol	SO
obowiazuje od	2025-02-04
obowiazuje do	obecnie

status	w opracowaniu https://inspire.ec.europa.eu/codelist/ProcessStepGeneralValue/elaboration
charakter ustalenia	ogólnie wiążące https://inspire.ec.europa.eu/codelist/RegulationNatureValue/generallyBinding
profil podstawowy	teren rolnictwa z zakazem zabudowy teren lasu teren zieleni naturalnej teren wód teren komunikacji teren ogrodów działkowych teren infrastruktury technicznej
geometria	
plan	https://www.gov.pl/zagospodarowanieprzestrzenne/app/AktPlanowaniaPrzestrzennego/PL.ZIPPZP.11425/281803-POG/1POG

strefa planistyczna	PL.ZIPPZP.11425_281803-POG_1POG-9SC_20260611T095357
identifier	https://www.gov.pl/zagospodarowanieprzestrzenne/app/StrefaPlanistyczna/PL.ZIPPZP.11425/281803-POG/1POG-9SC/20260611T095357
przestrzen nazw	PL.ZIPPZP.11425/281803-POG
lokalny id	1POG-9SC
wersja id	20260611T095357
poczatek wersji obiektu	2026-06-11T09:53:57
nazwa	strefa cmentarzy
oznaczenie	9SC
symbol	SC
obowiazuje od	2025-02-04
obowiazuje do	obecnie
status	w opracowaniu https://inspire.ec.europa.eu/codelist/ProcessStepGeneralValue/elaboration
charakter ustalenia	ogólnie wiążące https://inspire.ec.europa.eu/codelist/RegulationNatureValue/generallyBinding
profil podstawowy	teren cmentarza teren komunikacji teren zieleni urządzonej

	teren ogrodów działkowych teren infrastruktury technicznej
profil dodatkowy	teren zieleni naturalnej teren lasu teren wód
minimalny udzial powierzchni biologicznie czynnej	30%
geometria	
plan	https://www.gov.pl/zagospodarowanieprzestrzenne/app/AktPlanowaniaPrzestrzennego/PL.ZIPPZP.11425/281803-POG/1POG
strefa planistyczna	PL.ZIPPZP.11425_281803-POG_1POG-9SN_20250206T120106
identifier	https://www.gov.pl/zagospodarowanieprzestrzenne/app/StrefaPlanistyczna/PL.ZIPPZP.11425/281803-POG/1POG-9SN/20250206T120106
przestrzen nazw	PL.ZIPPZP.11425/281803-POG
lokalny id	1POG-9SN
wersja id	20250206T120106
poczatek wersji obiektu	2025-02-06T12:01:06
nazwa	strefa zieleni i rekreacji
oznaczenie	9SN
symbol	SN
obowiazuje od	2025-02-05
obowiazuje do	obecnie
status	w opracowaniu https://inspire.ec.europa.eu/codelist/ProcessStepGeneralValue/elaboration
charakter ustalenia	ogólnie wiążące https://inspire.ec.europa.eu/codelist/RegulationNatureValue/generallyBinding
profil podstawowy	teren zieleni urządzonej teren plaży teren wód teren komunikacji teren ogrodów działkowych teren infrastruktury technicznej
profil dodatkowy	teren usług sportu i rekreacji teren usług kultury i rozrywki teren usług handlu detalicznego

	teren usług gastronomii teren usług turystyki teren usług nauki teren usług edukacji teren usług zdrowia i pomocy społecznej teren zieleni naturalnej teren lasu
maksymalna nadziemna intensywnosc zabudowy	0.8
maksymalny udzial powierzchni zabudowy	30%
maksymalna wysokosc zabudowy	10.0 m
minimalny udzial powierzchni biologicznie czynnej	50%
geometria	
plan	https://www.gov.pl/zagospodarowanieprzestrzenne/app/AktPlanowaniaPrzestrzennego/PL.ZIPPZP.11425/281803-POG/1POG

strefa planistyczna	PL.ZIPPZP.11425_281803-POG_1POG-9SJ_20250206T120106
identifier	https://www.gov.pl/zagospodarowanieprzestrzenne/app/StrefaPlanistyczna/PL.ZIPPZP.11425/281803-POG/1POG-9SJ/20250206T120106
przestrzen nazw	PL.ZIPPZP.11425/281803-POG
lokalny id	1POG-9SJ
wersja id	20250206T120106
poczatek wersji obiektu	2025-02-06T12:01:06
nazwa	strefa wielofunkcyjna z zabudową mieszkaniową jednorodzinną
oznaczenie	9SJ
symbol	SJ
obowiazuje od	2025-02-04
obowiazuje do	obecnie
status	w opracowaniu https://inspire.ec.europa.eu/codelist/ProcessStepGeneralValue/elaboration
charakter ustalenia	ogólnie wiążące https://inspire.ec.europa.eu/codelist/RegulationNatureValue/generallyBinding
profil podstawowy	teren zabudowy mieszkaniowej jednorodzinnej teren usług

	teren komunikacji teren zieleni urządzonej teren ogrodów działkowych teren infrastruktury technicznej
profil dodatkowy	teren zabudowy letniskowej lub rekreacji indywidualnej teren zieleni naturalnej teren lasu teren wód
maksymalna nadziemna intensywnosc zabudowy	0.9
maksymalny udzial powierzchni zabudowy	50%
maksymalna wysokosc zabudowy	12.0 m
minimalny udzial powierzchni biologicznie czynnej	30%
geometria	
plan	https://www.gov.pl/zagospodarowanieprzestrzenne/app /AktPlanowaniaPrzestrzennego/PL.ZIPPZP.11425/281803-POG/1POG

strefa planistyczna	PL.ZIPPZP.11425_281803-POG_1POG-9SI_20250206T120106
identifier	https://www.gov.pl/zagospodarowanieprzestrzenne/app /StrefaPlanistyczna/PL.ZIPPZP.11425/281803-POG/1POG-9SI /20250206T120106
przestrzen nazw	PL.ZIPPZP.11425/281803-POG
lokalny id	1POG-9SI
wersja id	20250206T120106
poczatek wersji obiektu	2025-02-06T12:01:06
nazwa	strefa infrastrukturalna
oznaczenie	9SI
symbol	SI
obowiazuje od	2025-02-04
obowiazuje do	obecnie
status	w opracowaniu https://inspire.ec.europa.eu/codelist/ProcessStepGeneralValue /elaboration
charakter ustalenia	ogólnie wiążące https://inspire.ec.europa.eu/codelist/RegulationNatureValue /generallyBinding

profil podstawowy	teren infrastruktury technicznej teren komunikacji teren ogrodów działkowych
profil dodatkowy	teren usług teren produkcji teren zieleni urządzonej teren zieleni naturalnej teren lasu teren wód
maksymalna nadziemna intensywnosc zabudowy	1.4
maksymalny udzial powierzchni zabudowy	70%
maksymalna wysokosc zabudowy	12.0 m
minimalny udzial powierzchni biologicznie czynnej	20%
geometria	
plan	https://www.gov.pl/zagospodarowanieprzestrzenne/app/AktPlanowaniaPrzestrzennego/PL.ZIPPZP.11425/281803-POG/1POG

strefa planistyczna	PL.ZIPPZP.11425_281803-POG_1POG-10SZ_20260409T083322
identifier	https://www.gov.pl/zagospodarowanieprzestrzenne/app/StrefaPlanistyczna/PL.ZIPPZP.11425/281803-POG/1POG-10SZ/20260409T083322
przestrzen nazw	PL.ZIPPZP.11425/281803-POG
lokalny id	1POG-10SZ
wersja id	20260409T083322
poczatek wersji obiektu	2026-04-09T08:33:22
nazwa	strefa wielofunkcyjna z zabudową zagrodową
oznaczenie	10SZ
symbol	SZ
obowiazuje od	2025-02-05
obowiazuje do	obecnie
status	w opracowaniu https://inspire.ec.europa.eu/codelist/ProcessStepGeneralValue/elaboration
charakter ustalenia	ogólnie wiążące https://inspire.ec.europa.eu/codelist/RegulationNatureValue/generallyBinding

profil podstawowy	teren zabudowy zagrodowej teren produkcji w gospodarstwach rolnych teren akwakultury i obsługi rybactwa teren komunikacji teren zieleni urządzonej teren ogrodów działkowych teren infrastruktury technicznej
profil dodatkowy	teren usług teren zieleni naturalnej teren lasu teren wód
maksymalna nadziemna intensywnosc zabudowy	0.9
maksymalny udzial powierzchni zabudowy	50%
maksymalna wysokosc zabudowy	12.0 m
minimalny udzial powierzchni biologicznie czynnej	30%
geometria	
plan	https://www.gov.pl/zagospodarowanieprzestrzenne/app /AktPlanowaniaPrzestrzennego/PL.ZIPPZP.11425/281803-POG/1POG
strefa planistyczna	PL.ZIPPZP.11425_281803-POG_1POG-10SW_20250206T120106
identifier	https://www.gov.pl/zagospodarowanieprzestrzenne/app /StrefaPlanistyczna/PL.ZIPPZP.11425/281803-POG/1POG-10SW /20250206T120106
przestrzen nazw	PL.ZIPPZP.11425/281803-POG
lokalny id	1POG-10SW
wersja id	20250206T120106
poczatek wersji obiektu	2025-02-06T12:01:06
nazwa	strefa wielofunkcyjna z zabudową mieszkaniową wielorodzinną
oznaczenie	10SW
symbol	SW
obowiazuje od	2025-02-05
obowiazuje do	obecnie
status	w opracowaniu https://inspire.ec.europa.eu/codelist/ProcessStepGeneralValue /elaboration

charakter ustalenia	ogólnie wiążące https://inspire.ec.europa.eu/codelist/RegulationNatureValue/generallyBinding
profil podstawowy	teren zabudowy mieszkaniowej wielorodzinnej teren usług teren komunikacji teren zieleni urządzonej teren ogrodów działkowych teren infrastruktury technicznej
profil dodatkowy	teren zabudowy mieszkaniowej jednorodzinnej teren handlu wielkopowierzchniowego teren zieleni naturalnej teren lasu teren wód
maksymalna nadziemna intensywnosc zabudowy	2
maksymalny udzial powierzchni zabudowy	60%
maksymalna wysokosc zabudowy	16.0 m
minimalny udzial powierzchni biologicznie czynnej	30%
geometria	
plan	https://www.gov.pl/zagospodarowanieprzestrzenne/app/AktPlanowaniaPrzestrzennego/PL.ZIPPZP.11425/281803-POG/1POG

strefa planistyczna	PL.ZIPPZP.11425_281803-POG_1POG-10SU_20250206T120106
identifier	https://www.gov.pl/zagospodarowanieprzestrzenne/app/StrefaPlanistyczna/PL.ZIPPZP.11425/281803-POG/1POG-10SU/20250206T120106
przestrzen nazw	PL.ZIPPZP.11425/281803-POG
lokalny id	1POG-10SU
wersja id	20250206T120106
poczatek wersji obiektu	2025-02-06T12:01:06
nazwa	strefa usługowa
oznaczenie	10SU
symbol	SU
obowiazuje od	2025-02-05
obowiazuje do	obecnie
status	w opracowaniu

	https://inspire.ec.europa.eu/codelist/ProcessStepGeneralValue/elaboration
charakter ustalenia	ogólnie wiążące https://inspire.ec.europa.eu/codelist/RegulationNatureValue/generallyBinding
profil podstawowy	teren usług teren komunikacji teren zieleni urządzonej teren ogrodów działkowych teren infrastruktury technicznej
profil dodatkowy	teren składów i magazynów teren elektrowni słonecznej teren zieleni naturalnej teren lasu teren wód
maksymalna nadziemna intensywnosc zabudowy	1.2
maksymalny udzial powierzchni zabudowy	60%
maksymalna wysokosc zabudowy	12.0 m
minimalny udzial powierzchni biologicznie czynnej	30%
geometria	
plan	https://www.gov.pl/zagospodarowanieprzestrzenne/app/AktPlanowaniaPrzestrzennego/PL.ZIPPZP.11425/281803-POG/1POG

strefa planistyczna	PL.ZIPPZP.11425_281803-POG_1POG-10SR_20260413T060125
identifier	https://www.gov.pl/zagospodarowanieprzestrzenne/app/StrefaPlanistyczna/PL.ZIPPZP.11425/281803-POG/1POG-10SR/20260413T060125
przestrzen nazw	PL.ZIPPZP.11425/281803-POG
lokalny id	1POG-10SR
wersja id	20260413T060125
poczatek wersji obiektu	2026-04-13T06:01:25
nazwa	strefa produkcji rolniczej
oznaczenie	10SR
symbol	SR
obowiazuje od	2025-02-05
obowiazuje do	obecnie

status	w opracowaniu https://inspire.ec.europa.eu/codelist/ProcessStepGeneralValue/elaboration
charakter ustalenia	ogólnie wiążące https://inspire.ec.europa.eu/codelist/RegulationNatureValue/generallyBinding
profil podstawowy	teren produkcji w gospodarstwach rolnych teren wielkotowarowej produkcji rolnej teren akwakultury i obsługi rybactwa teren komunikacji teren ogrodów działkowych teren infrastruktury technicznej
profil dodatkowy	teren biogazowni teren elektrowni słonecznej teren elektrowni wodnej teren zieleni urządzonej teren zieleni naturalnej teren lasu teren wód
maksymalna nadziemna intensywnosc zabudowy	1.4
maksymalny udzial powierzchni zabudowy	60%
maksymalna wysokosc zabudowy	12.0 m
minimalny udzial powierzchni biologicznie czynnej	30%
geometria	
plan	https://www.gov.pl/zagospodarowanieprzestrzenne/app/AktPlanowaniaPrzestrzennego/PL.ZIPPZP.11425/281803-POG/1POG

strefa planistyczna	PL.ZIPPZP.11425_281803-POG_1POG-10SP_20250411T075148
identifier	https://www.gov.pl/zagospodarowanieprzestrzenne/app/StrefaPlanistyczna/PL.ZIPPZP.11425/281803-POG/1POG-10SP/20250411T075148
przestrzen nazw	PL.ZIPPZP.11425/281803-POG
lokalny id	1POG-10SP
wersja id	20250411T075148
poczatek wersji obiektu	2025-04-11T07:51:48
nazwa	strefa gospodarcza
oznaczenie	10SP

symbol	SP
obowiazuje od	2025-02-05
obowiazuje do	obecnie
status	w opracowaniu https://inspire.ec.europa.eu/codelist/ProcessStepGeneralValue/elaboration
charakter ustalenia	ogólnie wiążące https://inspire.ec.europa.eu/codelist/RegulationNatureValue/generallyBinding
profil podstawowy	teren produkcji teren komunikacji teren zieleni urządzonej teren ogrodów działkowych teren infrastruktury technicznej
profil dodatkowy	teren usług teren zieleni naturalnej teren lasu teren wód
maksymalna nadziemna intensywnosc zabudowy	2
maksymalny udzial powierzchni zabudowy	70%
maksymalna wysokosc zabudowy	150.0 m
minimalny udzial powierzchni biologicznie czynnej	20%
geometria	
plan	https://www.gov.pl/zagospodarowanieprzestrzenne/app/AktPlanowaniaPrzestrzennego/PL.ZIPPZP.11425/281803-POG/1POG

strefa planistyczna	PL.ZIPPZP.11425_281803-POG_1POG-10SO_20260313T122805
identifier	https://www.gov.pl/zagospodarowanieprzestrzenne/app/StrefaPlanistyczna/PL.ZIPPZP.11425/281803-POG/1POG-10SO/20260313T122805
przestrzen nazw	PL.ZIPPZP.11425/281803-POG
lokalny id	1POG-10SO
wersja id	20260313T122805
poczatek wersji obiektu	2026-03-13T12:28:05
nazwa	strefa otwarta
oznaczenie	10SO

symbol	SO
obowiazuje od	2026-02-24
obowiazuje do	obecnie
status	w opracowaniu https://inspire.ec.europa.eu/codelist/ProcessStepGeneralValue/elaboration
charakter ustalenia	ogólnie wiążące https://inspire.ec.europa.eu/codelist/RegulationNatureValue/generallyBinding
profil podstawowy	teren rolnictwa z zakazem zabudowy teren lasu teren zieleni naturalnej teren wód teren komunikacji teren ogrodów działkowych teren infrastruktury technicznej
profil dodatkowy	teren elektrowni słonecznej teren elektrowni geotermalnej teren elektrowni wodnej teren biogazowni teren zieleni urządzonej
geometria	
plan	https://www.gov.pl/zagospodarowanieprzestrzenne/app/AktPlanowaniaPrzestrzennego/PL.ZIPPZP.11425/281803-POG/1POG

strefa planistyczna	PL.ZIPPZP.11425_281803-POG_1POG-10SN_20250206T120106
identifier	https://www.gov.pl/zagospodarowanieprzestrzenne/app/StrefaPlanistyczna/PL.ZIPPZP.11425/281803-POG/1POG-10SN/20250206T120106
przestrzen nazw	PL.ZIPPZP.11425/281803-POG
lokalny id	1POG-10SN
wersja id	20250206T120106
poczatek wersji obiektu	2025-02-06T12:01:06
nazwa	strefa zieleni i rekreacji
oznaczenie	10SN
symbol	SN
obowiazuje od	2025-02-05
obowiazuje do	obecnie
status	w opracowaniu

	https://inspire.ec.europa.eu/codelist/ProcessStepGeneralValue/elaboration
charakter ustalenia	ogólnie wiążące https://inspire.ec.europa.eu/codelist/RegulationNatureValue/generallyBinding
profil podstawowy	teren zieleni urządzonej teren plaży teren wód teren komunikacji teren ogrodów działkowych teren infrastruktury technicznej
profil dodatkowy	teren usług sportu i rekreacji teren usług kultury i rozrywki teren usług handlu detalicznego teren usług gastronomii teren usług turystyki teren usług nauki teren usług edukacji teren usług zdrowia i pomocy społecznej teren zieleni naturalnej teren lasu
maksymalna nadziemna intensywnosc zabudowy	0.8
maksymalny udzial powierzchni zabudowy	30%
maksymalna wysokosc zabudowy	10.0 m
minimalny udzial powierzchni biologicznie czynnej	50%
geometria	
plan	https://www.gov.pl/zagospodarowanieprzestrzenne/app/AktPlanowaniaPrzestrzennego/PL.ZIPPZP.11425/281803-POG/1POG

strefa planistyczna	PL.ZIPPZP.11425_281803-POG_1POG-10SJ_20250206T120106
identifier	https://www.gov.pl/zagospodarowanieprzestrzenne/app/StrefaPlanistyczna/PL.ZIPPZP.11425/281803-POG/1POG-10SJ/20250206T120106
przestrzen nazw	PL.ZIPPZP.11425/281803-POG
lokalny id	1POG-10SJ
wersja id	20250206T120106
poczatek wersji obiektu	2025-02-06T12:01:06
nazwa	strefa wielofunkcyjna z zabudową mieszkaniową jednorodzinną

oznaczenie	10SJ
symbol	SJ
obowiazuje od	2025-02-04
obowiazuje do	obecnie
status	w opracowaniu https://inspire.ec.europa.eu/codelist/ProcessStepGeneralValue/elaboration
charakter ustalenia	ogólnie wiążące https://inspire.ec.europa.eu/codelist/RegulationNatureValue/generallyBinding
profil podstawowy	teren zabudowy mieszkaniowej jednorodzinnej teren usług teren komunikacji teren zieleni urządzonej teren ogrodów działkowych teren infrastruktury technicznej
profil dodatkowy	teren zabudowy letniskowej lub rekreacji indywidualnej teren zieleni naturalnej teren lasu teren wód
maksymalna nadziemna intensywnosc zabudowy	0.9
maksymalny udzial powierzchni zabudowy	50%
maksymalna wysokosc zabudowy	12.0 m
minimalny udzial powierzchni biologicznie czynnej	30%
geometria	
plan	https://www.gov.pl/zagospodarowanieprzestrzenne/app/AktPlanowaniaPrzestrzennego/PL.ZIPPZP.11425/281803-POG/1POG

strefa planistyczna	PL.ZIPPZP.11425_281803-POG_1POG-10SI_20250206T120106
identifier	https://www.gov.pl/zagospodarowanieprzestrzenne/app/StrefaPlanistyczna/PL.ZIPPZP.11425/281803-POG/1POG-10SI/20250206T120106
przestrzen nazw	PL.ZIPPZP.11425/281803-POG
lokalny id	1POG-10SI
wersja id	20250206T120106
poczatek wersji obiektu	2025-02-06T12:01:06

nazwa	strefa infrastrukturalna
oznaczenie	10SI
symbol	SI
obowiazuje od	2025-02-04
obowiazuje do	obecnie
status	w opracowaniu https://inspire.ec.europa.eu/codelist/ProcessStepGeneralValue/elaboration
charakter ustalenia	ogólnie wiążące https://inspire.ec.europa.eu/codelist/RegulationNatureValue/generallyBinding
profil podstawowy	teren infrastruktury technicznej teren komunikacji teren ogrodów działkowych
profil dodatkowy	teren usług teren produkcji teren zieleni urządzonej teren zieleni naturalnej teren lasu teren wód
maksymalna nadziemna intensywnosc zabudowy	1.4
maksymalny udzial powierzchni zabudowy	70%
maksymalna wysokosc zabudowy	12.0 m
minimalny udzial powierzchni biologicznie czynnej	20%
geometria	
plan	https://www.gov.pl/zagospodarowanieprzestrzenne/app/AktPlanowaniaPrzestrzennego/PL.ZIPPZP.11425/281803-POG/1POG

strefa planistyczna	PL.ZIPPZP.11425_281803-POG_1POG-10SC_20260611T095415
identifier	https://www.gov.pl/zagospodarowanieprzestrzenne/app/StrefaPlanistyczna/PL.ZIPPZP.11425/281803-POG/1POG-10SC/20260611T095415
przestrzen nazw	PL.ZIPPZP.11425/281803-POG
lokalny id	1POG-10SC
wersja id	20260611T095415
poczatek wersji obiektu	2026-06-11T09:54:15

nazwa	strefa cmentarzy
oznaczenie	10SC
symbol	SC
obowiazuje od	2025-02-04
obowiazuje do	obecnie
status	w opracowaniu https://inspire.ec.europa.eu/codelist/ProcessStepGeneralValue/elaboration
charakter ustalenia	ogólnie wiążące https://inspire.ec.europa.eu/codelist/RegulationNatureValue/generallyBinding
profil podstawowy	teren cmentarza teren komunikacji teren zieleni urządzonej teren ogrodów działkowych teren infrastruktury technicznej
profil dodatkowy	teren zieleni naturalnej teren lasu teren wód
minimalny udzial powierzchni biologicznie czynnej	30%
geometria	
plan	https://www.gov.pl/zagospodarowanieprzestrzenne/app/AktPlanowaniaPrzestrzennego/PL.ZIPPZP.11425/281803-POG/1POG

strefa planistyczna	PL.ZIPPZP.11425_281803-POG_1POG-11SZ_20250206T120106
identifier	https://www.gov.pl/zagospodarowanieprzestrzenne/app/StrefaPlanistyczna/PL.ZIPPZP.11425/281803-POG/1POG-11SZ/20250206T120106
przestrzen nazw	PL.ZIPPZP.11425/281803-POG
lokalny id	1POG-11SZ
wersja id	20250206T120106
poczatek wersji obiektu	2025-02-06T12:01:06
nazwa	strefa wielofunkcyjna z zabudową zagrodową
oznaczenie	11SZ
symbol	SZ
obowiazuje od	2025-02-05

obowiazuje do	obecnie
status	w opracowaniu https://inspire.ec.europa.eu/codelist/ProcessStepGeneralValue/elaboration
charakter ustalenia	ogólnie wiążące https://inspire.ec.europa.eu/codelist/RegulationNatureValue/generallyBinding
profil podstawowy	teren zabudowy zagrodowej teren produkcji w gospodarstwach rolnych teren akwakultury i obsługi rybactwa teren komunikacji teren zieleni urządzonej teren ogrodów działkowych teren infrastruktury technicznej
profil dodatkowy	teren usług teren zieleni naturalnej teren lasu teren wód
maksymalna nadziemna intensywnosc zabudowy	0.9
maksymalny udzial powierzchni zabudowy	50%
maksymalna wysokosc zabudowy	12.0 m
minimalny udzial powierzchni biologicznie czynnej	30%
geometria	
plan	https://www.gov.pl/zagospodarowanieprzestrzenne/app/AktPlanowaniaPrzestrzennego/PL.ZIPPZP.11425/281803-POG/1POG

strefa planistyczna	PL.ZIPPZP.11425_281803-POG_1POG-11SW_20250206T120106
identifier	https://www.gov.pl/zagospodarowanieprzestrzenne/app/StrefaPlanistyczna/PL.ZIPPZP.11425/281803-POG/1POG-11SW/20250206T120106
przestrzen nazw	PL.ZIPPZP.11425/281803-POG
lokalny id	1POG-11SW
wersja id	20250206T120106
poczatek wersji obiektu	2025-02-06T12:01:06
nazwa	strefa wielofunkcyjna z zabudową mieszkaniową wielorodzinną
oznaczenie	11SW

symbol	SW
obowiazuje od	2025-02-05
obowiazuje do	obecnie
status	w opracowaniu https://inspire.ec.europa.eu/codelist/ProcessStepGeneralValue/elaboration
charakter ustalenia	ogólnie wiążące https://inspire.ec.europa.eu/codelist/RegulationNatureValue/generallyBinding
profil podstawowy	teren zabudowy mieszkaniowej wielorodzinnej teren usług teren komunikacji teren zieleni urządzonej teren ogrodów działkowych teren infrastruktury technicznej
profil dodatkowy	teren zabudowy mieszkaniowej jednorodzinnej teren handlu wielkopowierzchniowego teren zieleni naturalnej teren lasu teren wód
maksymalna nadziemna intensywnosc zabudowy	2
maksymalny udzial powierzchni zabudowy	60%
maksymalna wysokosc zabudowy	16.0 m
minimalny udzial powierzchni biologicznie czynnej	30%
geometria	
plan	https://www.gov.pl/zagospodarowanieprzestrzenne/app/AktPlanowaniaPrzestrzennego/PL.ZIPPZP.11425/281803-POG/1POG

strefa planistyczna	PL.ZIPPZP.11425_281803-POG_1POG-11SU_20250206T120106
identifier	https://www.gov.pl/zagospodarowanieprzestrzenne/app/StrefaPlanistyczna/PL.ZIPPZP.11425/281803-POG/1POG-11SU/20250206T120106
przestrzen nazw	PL.ZIPPZP.11425/281803-POG
lokalny id	1POG-11SU
wersja id	20250206T120106
poczatek wersji obiektu	2025-02-06T12:01:06

nazwa	strefa usługowa
oznaczenie	11SU
symbol	SU
obowiazuje od	2025-02-05
obowiazuje do	obecnie
status	w opracowaniu https://inspire.ec.europa.eu/codelist/ProcessStepGeneralValue/elaboration
charakter ustalenia	ogólnie wiążące https://inspire.ec.europa.eu/codelist/RegulationNatureValue/generallyBinding
profil podstawowy	teren usług teren komunikacji teren zieleni urządzonej teren ogrodów działkowych teren infrastruktury technicznej
profil dodatkowy	teren składów i magazynów teren elektrowni słonecznej teren zieleni naturalnej teren lasu teren wód
maksymalna nadziemna intensywnosc zabudowy	1.2
maksymalny udzial powierzchni zabudowy	60%
maksymalna wysokosc zabudowy	12.0 m
minimalny udzial powierzchni biologicznie czynnej	30%
geometria	
plan	https://www.gov.pl/zagospodarowanieprzestrzenne/app/AktPlanowaniaPrzestrzennego/PL.ZIPPZP.11425/281803-POG/1POG

strefa planistyczna	PL.ZIPPZP.11425_281803-POG_1POG-11SR_20260413T060336
identifier	https://www.gov.pl/zagospodarowanieprzestrzenne/app/StrefaPlanistyczna/PL.ZIPPZP.11425/281803-POG/1POG-11SR/20260413T060336
przestrzen nazw	PL.ZIPPZP.11425/281803-POG
lokalny id	1POG-11SR
wersja id	20260413T060336

poczatek wersji obiektu	2026-04-13T06:03:36
nazwa	strefa produkcji rolniczej
oznaczenie	11SR
symbol	SR
obowiazuje od	2025-02-05
obowiazuje do	obecnie
status	w opracowaniu https://inspire.ec.europa.eu/codelist/ProcessStepGeneralValue/elaboration
charakter ustalenia	ogólnie wiążące https://inspire.ec.europa.eu/codelist/RegulationNatureValue/generallyBinding
profil podstawowy	teren produkcji w gospodarstwach rolnych teren wielkotowarowej produkcji rolnej teren akwakultury i obsługi rybactwa teren komunikacji teren ogrodów działkowych teren infrastruktury technicznej
profil dodatkowy	teren biogazowni teren elektrowni słonecznej teren elektrowni wodnej teren zieleni urządzonej teren zieleni naturalnej teren lasu teren wód
maksymalna nadziemna intensywnosc zabudowy	1.4
maksymalny udzial powierzchni zabudowy	60%
maksymalna wysokosc zabudowy	12.0 m
minimalny udzial powierzchni biologicznie czynnej	30%
geometria	
plan	https://www.gov.pl/zagospodarowanieprzestrzenne/app/AktPlanowaniaPrzestrzennego/PL.ZIPPZP.11425/281803-POG/1POG

strefa planistyczna	PL.ZIPPZP.11425_281803-POG_1POG-11SP_20250411T075242
identifier	https://www.gov.pl/zagospodarowanieprzestrzenne/app/StrefaPlanistyczna/PL.ZIPPZP.11425/281803-POG/1POG-11SP/20250411T075242

przestrzen nazw	PL.ZIPPZP.11425/281803-POG
lokalny id	1POG-11SP
wersja id	20250411T075242
poczatek wersji obiektu	2025-04-11T07:52:42
nazwa	strefa gospodarcza
oznaczenie	11SP
symbol	SP
obowiazuje od	2025-02-05
obowiazuje do	obecnie
status	w opracowaniu https://inspire.ec.europa.eu/codelist/ProcessStepGeneralValue/elaboration
charakter ustalenia	ogólnie wiążące https://inspire.ec.europa.eu/codelist/RegulationNatureValue/generallyBinding
profil podstawowy	teren produkcji teren komunikacji teren zieleni urządzonej teren ogrodów działkowych teren infrastruktury technicznej
profil dodatkowy	teren usług teren zieleni naturalnej teren lasu teren wód
maksymalna nadziemna intensywnosc zabudowy	2
maksymalny udzial powierzchni zabudowy	70%
maksymalna wysokosc zabudowy	150.0 m
minimalny udzial powierzchni biologicznie czynnej	20%
geometria	
plan	https://www.gov.pl/zagospodarowanieprzestrzenne/app/AktPlanowaniaPrzestrzennego/PL.ZIPPZP.11425/281803-POG/1POG

strefa planistyczna	PL.ZIPPZP.11425_281803-POG_1POG-11SO_20260413T090518
identifier	https://www.gov.pl/zagospodarowanieprzestrzenne/app/StrefaPlanistyczna/PL.ZIPPZP.11425/281803-POG/1POG-11SO/20260413T090518

przestrzen nazw	PL.ZIPPZP.11425/281803-POG
lokalny id	1POG-11SO
wersja id	20260413T090518
poczatek wersji obiektu	2026-04-13T09:05:18
nazwa	strefa otwarta
oznaczenie	11SO
symbol	SO
obowiazuje od	2025-02-04
obowiazuje do	obecnie
status	w opracowaniu https://inspire.ec.europa.eu/codelist/ProcessStepGeneralValue/elaboration
charakter ustalenia	ogólnie wiążące https://inspire.ec.europa.eu/codelist/RegulationNatureValue/generallyBinding
profil podstawowy	teren rolnictwa z zakazem zabudowy teren lasu teren zieleni naturalnej teren wód teren komunikacji teren ogrodów działkowych teren infrastruktury technicznej
geometria	
plan	https://www.gov.pl/zagospodarowanieprzestrzenne/app/AktPlanowaniaPrzestrzennego/PL.ZIPPZP.11425/281803-POG/1POG

strefa planistyczna	PL.ZIPPZP.11425_281803-POG_1POG-11SN_20250206T120106
identifier	https://www.gov.pl/zagospodarowanieprzestrzenne/app/StrefaPlanistyczna/PL.ZIPPZP.11425/281803-POG/1POG-11SN/20250206T120106
przestrzen nazw	PL.ZIPPZP.11425/281803-POG
lokalny id	1POG-11SN
wersja id	20250206T120106
poczatek wersji obiektu	2025-02-06T12:01:06
nazwa	strefa zieleni i rekreacji
oznaczenie	11SN
symbol	SN

obowiazuje od	2025-02-05
obowiazuje do	obecnie
status	w opracowaniu https://inspire.ec.europa.eu/codelist/ProcessStepGeneralValue/elaboration
charakter ustalenia	ogólnie wiążące https://inspire.ec.europa.eu/codelist/RegulationNatureValue/generallyBinding
profil podstawowy	teren zieleni urządzonej teren plaży teren wód teren komunikacji teren ogrodów działkowych teren infrastruktury technicznej
profil dodatkowy	teren usług sportu i rekreacji teren usług kultury i rozrywki teren usług handlu detalicznego teren usług gastronomii teren usług turystyki teren usług nauki teren usług edukacji teren usług zdrowia i pomocy społecznej teren zieleni naturalnej teren lasu
maksymalna nadziemna intensywnosc zabudowy	0.8
maksymalny udzial powierzchni zabudowy	30%
maksymalna wysokosc zabudowy	10.0 m
minimalny udzial powierzchni biologicznie czynnej	50%
geometria	
plan	https://www.gov.pl/zagospodarowanieprzestrzenne/app/AktPlanowaniaPrzestrzennego/PL.ZIPPZP.11425/281803-POG/1POG

strefa planistyczna	PL.ZIPPZP.11425_281803-POG_1POG-11SJ_20250206T120106
identifier	https://www.gov.pl/zagospodarowanieprzestrzenne/app/StrefaPlanistyczna/PL.ZIPPZP.11425/281803-POG/1POG-11SJ/20250206T120106
przestrzen nazw	PL.ZIPPZP.11425/281803-POG
lokalny id	1POG-11SJ

wersja id	20250206T120106
poczatek wersji obiektu	2025-02-06T12:01:06
nazwa	strefa wielofunkcyjna z zabudową mieszkaniową jednorodzinną
oznaczenie	11SJ
symbol	SJ
obowiazuje od	2025-02-04
obowiazuje do	obecnie
status	w opracowaniu https://inspire.ec.europa.eu/codelist/ProcessStepGeneralValue/elaboration
charakter ustalenia	ogólnie wiążące https://inspire.ec.europa.eu/codelist/RegulationNatureValue/generallyBinding
profil podstawowy	teren zabudowy mieszkaniowej jednorodzinnej teren usług teren komunikacji teren zieleni urządzonej teren ogrodów działkowych teren infrastruktury technicznej
profil dodatkowy	teren zabudowy letniskowej lub rekreacji indywidualnej teren zieleni naturalnej teren lasu teren wód
maksymalna nadziemna intensywnosc zabudowy	0.9
maksymalny udzial powierzchni zabudowy	50%
maksymalna wysokosc zabudowy	12.0 m
minimalny udzial powierzchni biologicznie czynnej	30%
geometria	
plan	https://www.gov.pl/zagospodarowanieprzestrzenne/app/AktPlanowaniaPrzestrzennego/PL.ZIPPZP.11425/281803-POG/1POG
strefa planistyczna	PL.ZIPPZP.11425_281803-POG_1POG-11SI_20250401T062132
identifier	https://www.gov.pl/zagospodarowanieprzestrzenne/app/StrefaPlanistyczna/PL.ZIPPZP.11425/281803-POG/1POG-11SI/20250401T062132
przestrzen nazw	PL.ZIPPZP.11425/281803-POG

lokalny id	1POG-11SI
wersja id	20250401T062132
poczatek wersji obiektu	2025-04-01T06:21:32
nazwa	strefa infrastrukturalna
oznaczenie	11SI
symbol	SI
obowiazuje od	2025-02-04
obowiazuje do	obecnie
status	w opracowaniu https://inspire.ec.europa.eu/codelist/ProcessStepGeneralValue/elaboration
charakter ustalenia	ogólnie wiążące https://inspire.ec.europa.eu/codelist/RegulationNatureValue/generallyBinding
profil podstawowy	teren infrastruktury technicznej teren komunikacji teren ogrodów działkowych
profil dodatkowy	teren usług teren produkcji teren zieleni urządzonej teren zieleni naturalnej teren lasu teren wód
maksymalna nadziemna intensywnosc zabudowy	1.4
maksymalny udzial powierzchni zabudowy	70%
maksymalna wysokosc zabudowy	12.0 m
minimalny udzial powierzchni biologicznie czynnej	20%
geometria	
plan	https://www.gov.pl/zagospodarowanieprzestrzenne/app/AktPlanowaniaPrzestrzennego/PL.ZIPPZP.11425/281803-POG/1POG

strefa planistyczna	PL.ZIPPZP.11425_281803-POG_1POG-11SC_20250206T120106
identifier	https://www.gov.pl/zagospodarowanieprzestrzenne/app/StrefaPlanistyczna/PL.ZIPPZP.11425/281803-POG/1POG-11SC/20250206T120106
przestrzen nazw	PL.ZIPPZP.11425/281803-POG

lokalny id	1POG-11SC
wersja id	20250206T120106
poczatek wersji obiektu	2025-02-06T12:01:06
nazwa	strefa cmentarzy
oznaczenie	11SC
symbol	SC
obowiazuje od	2025-02-04
obowiazuje do	obecnie
status	w opracowaniu https://inspire.ec.europa.eu/codelist/ProcessStepGeneralValue/elaboration
charakter ustalenia	ogólnie wiążące https://inspire.ec.europa.eu/codelist/RegulationNatureValue/generallyBinding
profil podstawowy	teren cmentarza teren komunikacji teren zieleni urządzonej teren ogrodów działkowych teren infrastruktury technicznej
profil dodatkowy	teren usług kultu religijnego teren usług handlu detalicznego teren zieleni naturalnej teren lasu teren wód
maksymalna nadziemna intensywnosc zabudowy	0.8
maksymalny udzial powierzchni zabudowy	30%
maksymalna wysokosc zabudowy	14.0 m
minimalny udzial powierzchni biologicznie czynnej	30%
geometria	
plan	https://www.gov.pl/zagospodarowanieprzestrzenne/app/AktPlanowaniaPrzestrzennego/PL.ZIPPZP.11425/281803-POG/1POG

strefa planistyczna	PL.ZIPPZP.11425_281803-POG_1POG-12SZ_20260409T082145
identifier	https://www.gov.pl/zagospodarowanieprzestrzenne/app/StrefaPlanistyczna/PL.ZIPPZP.11425/281803-POG/1POG-12SZ/20260409T082145

przestrzen nazw	PL.ZIPPZP.11425/281803-POG
lokalny id	1POG-12SZ
wersja id	20260409T082145
poczatek wersji obiektu	2026-04-09T08:21:45
nazwa	strefa wielofunkcyjna z zabudową zagrodową
oznaczenie	12SZ
symbol	SZ
obowiazuje od	2025-02-05
obowiazuje do	obecnie
status	w opracowaniu https://inspire.ec.europa.eu/codelist/ProcessStepGeneralValue/elaboration
charakter ustalenia	ogólnie wiążące https://inspire.ec.europa.eu/codelist/RegulationNatureValue/generallyBinding
profil podstawowy	teren zabudowy zagrodowej teren produkcji w gospodarstwach rolnych teren akwakultury i obsługi rybactwa teren komunikacji teren zieleni urządzonej teren ogrodów działkowych teren infrastruktury technicznej
profil dodatkowy	teren usług teren zieleni naturalnej teren lasu teren wód
maksymalna nadziemna intensywnosc zabudowy	0.9
maksymalny udzial powierzchni zabudowy	50%
maksymalna wysokosc zabudowy	12.0 m
minimalny udzial powierzchni biologicznie czynnej	30%
geometria	
plan	https://www.gov.pl/zagospodarowanieprzestrzenne/app/AktPlanowaniaPrzestrzennego/PL.ZIPPZP.11425/281803-POG/1POG

strefa planistyczna	PL.ZIPPZP.11425_281803-POG_1POG-12SW_20250206T120106
identifier	https://www.gov.pl/zagospodarowanieprzestrzenne/app

	/StrefaPlanistyczna/PL.ZIPPZP.11425/281803-POG/1POG-12SW/20250206T120106
przestrzen nazw	PL.ZIPPZP.11425/281803-POG
lokalny id	1POG-12SW
wersja id	20250206T120106
poczatek wersji obiektu	2025-02-06T12:01:06
nazwa	strefa wielofunkcyjna z zabudową mieszkaniową wielorodzinną
oznaczenie	12SW
symbol	SW
obowiazuje od	2025-02-05
obowiazuje do	obecnie
status	w opracowaniu https://inspire.ec.europa.eu/codelist/ProcessStepGeneralValue/elaboration
charakter ustalenia	ogólnie wiążące https://inspire.ec.europa.eu/codelist/RegulationNatureValue/generallyBinding
profil podstawowy	teren zabudowy mieszkaniowej wielorodzinnej teren usług teren komunikacji teren zieleni urządzonej teren ogrodów działkowych teren infrastruktury technicznej
profil dodatkowy	teren zabudowy mieszkaniowej jednorodzinnej teren handlu wielkopowierzchniowego teren zieleni naturalnej teren lasu teren wód
maksymalna nadziemna intensywnosc zabudowy	2
maksymalny udzial powierzchni zabudowy	60%
maksymalna wysokosc zabudowy	16.0 m
minimalny udzial powierzchni biologicznie czynnej	30%
geometria	
plan	https://www.gov.pl/zagospodarowanieprzestrzenne/app/AktPlanowaniaPrzestrzennego/PL.ZIPPZP.11425/281803-POG/1POG

strefa planistyczna	PL.ZIPPZP.11425_281803-POG_1POG-12SU_20250327T110433
identifier	https://www.gov.pl/zagospodarowanieprzestrzenne/app /StrefaPlanistyczna/PL.ZIPPZP.11425/281803-POG/1POG-12SU /20250327T110433
przestrzen nazw	PL.ZIPPZP.11425/281803-POG
lokalny id	1POG-12SU
wersja id	20250327T110433
poczatek wersji obiektu	2025-03-27T11:04:33
nazwa	strefa usługowa
oznaczenie	12SU
symbol	SU
obowiazuje od	2025-02-05
obowiazuje do	obecnie
status	w opracowaniu https://inspire.ec.europa.eu/codelist/ProcessStepGeneralValue /elaboration
charakter ustalenia	ogólnie wiążące https://inspire.ec.europa.eu/codelist/RegulationNatureValue /generallyBinding
profil podstawowy	teren usług teren komunikacji teren zieleni urządzonej teren ogrodów działkowych teren infrastruktury technicznej
profil dodatkowy	teren składów i magazynów teren elektrowni słonecznej teren zieleni naturalnej teren lasu teren wód
maksymalna nadziemna intensywnosc zabudowy	1.2
maksymalny udzial powierzchni zabudowy	60%
maksymalna wysokosc zabudowy	12.0 m
minimalny udzial powierzchni biologicznie czynnej	30%
geometria	
plan	https://www.gov.pl/zagospodarowanieprzestrzenne/app

	/AktPlanowaniaPrzestrzennego/PL.ZIPPZP.11425/281803-POG/1POG
strefa planistyczna	PL.ZIPPZP.11425_281803-POG_1POG-12SR_20260413T060440
identifier	https://www.gov.pl/zagospodarowanieprzestrzenne/app /StrefaPlanistyczna/PL.ZIPPZP.11425/281803-POG/1POG-12SR /20260413T060440
przestrzen nazw	PL.ZIPPZP.11425/281803-POG
lokalny id	1POG-12SR
wersja id	20260413T060440
poczatek wersji obiektu	2026-04-13T06:04:40
nazwa	strefa produkcji rolniczej
oznaczenie	12SR
symbol	SR
obowiazuje od	2025-02-05
obowiazuje do	obecnie
status	w opracowaniu https://inspire.ec.europa.eu/codelist/ProcessStepGeneralValue /elaboration
charakter ustalenia	ogólnie wiążące https://inspire.ec.europa.eu/codelist/RegulationNatureValue /generallyBinding
profil podstawowy	teren produkcji w gospodarstwach rolnych teren wielkotowarowej produkcji rolnej teren akwakultury i obsługi rybactwa teren komunikacji teren ogrodów działkowych teren infrastruktury technicznej
profil dodatkowy	teren biogazowni teren elektrowni słonecznej teren elektrowni wodnej teren zieleni urządzonej teren zieleni naturalnej teren lasu teren wód
maksymalna nadziemna intensywnosc zabudowy	1.4
maksymalny udzial powierzchni zabudowy	60%
maksymalna wysokosc zabudowy	12.0 m
minimalny udzial powierzchni biologicznie czynnej	30%
geometria	



plan	https://www.gov.pl/zagospodarowanieprzestrzenne/app/AktPlanowaniaPrzestrzennego/PL.ZIPPZP.11425/281803-POG/1POG
strefa planistyczna	PL.ZIPPZP.11425_281803-POG_1POG-12SP_20250206T120106
identifier	https://www.gov.pl/zagospodarowanieprzestrzenne/app/StrefaPlanistyczna/PL.ZIPPZP.11425/281803-POG/1POG-12SP/20250206T120106
przestrzen nazw	PL.ZIPPZP.11425/281803-POG
lokalny id	1POG-12SP
wersja id	20250206T120106
poczatek wersji obiektu	2025-02-06T12:01:06
nazwa	strefa gospodarcza
oznaczenie	12SP
symbol	SP
obowiazuje od	2025-02-05
obowiazuje do	obecnie
status	w opracowaniu https://inspire.ec.europa.eu/codelist/ProcessStepGeneralValue/elaboration
charakter ustalenia	ogólnie wiążące https://inspire.ec.europa.eu/codelist/RegulationNatureValue/generallyBinding
profil podstawowy	teren produkcji teren komunikacji teren zieleni urządzonej teren ogrodów działkowych teren infrastruktury technicznej
profil dodatkowy	teren usług teren zieleni naturalnej teren lasu teren wód
maksymalna nadziemna intensywnosc zabudowy	2
maksymalny udzial powierzchni zabudowy	70%
maksymalna wysokosc zabudowy	16.0 m
minimalny udzial powierzchni biologicznie czynnej	20%

geometria	
plan	https://www.gov.pl/zagospodarowanieprzestrzenne/app /AktPlanowaniaPrzestrzennego/PL.ZIPPZP.11425/281803-POG/1POG
strefa planistyczna	PL.ZIPPZP.11425_281803-POG_1POG-12SO_20260413T090533
identifier	https://www.gov.pl/zagospodarowanieprzestrzenne/app /StrefaPlanistyczna/PL.ZIPPZP.11425/281803-POG/1POG-12SO /20260413T090533
przestrzen nazw	PL.ZIPPZP.11425/281803-POG
lokalny id	1POG-12SO
wersja id	20260413T090533
poczatek wersji obiektu	2026-04-13T09:05:33
nazwa	strefa otwarta
oznaczenie	12SO
symbol	SO
obowiazuje od	2025-02-04
obowiazuje do	obecnie
status	w opracowaniu https://inspire.ec.europa.eu/codelist/ProcessStepGeneralValue /elaboration
charakter ustalenia	ogólnie wiążące https://inspire.ec.europa.eu/codelist/RegulationNatureValue /generallyBinding
profil podstawowy	teren rolnictwa z zakazem zabudowy teren lasu teren zieleni naturalnej teren wód teren komunikacji teren ogrodów działkowych teren infrastruktury technicznej
geometria	



plan	https://www.gov.pl/zagospodarowanieprzestrzenne/app/AktPlanowaniaPrzestrzennego/PL.ZIPPZP.11425/281803-POG/1POG
strefa planistyczna	PL.ZIPPZP.11425_281803-POG_1POG-12SN_20250206T120106
identifier	https://www.gov.pl/zagospodarowanieprzestrzenne/app/StrefaPlanistyczna/PL.ZIPPZP.11425/281803-POG/1POG-12SN/20250206T120106
przestrzen nazw	PL.ZIPPZP.11425/281803-POG
lokalny id	1POG-12SN
wersja id	20250206T120106
poczatek wersji obiektu	2025-02-06T12:01:06
nazwa	strefa zieleni i rekreacji
oznaczenie	12SN
symbol	SN
obowiazuje od	2025-02-05
obowiazuje do	obecnie
status	w opracowaniu https://inspire.ec.europa.eu/codelist/ProcessStepGeneralValue/elaboration
charakter ustalenia	ogólnie wiążące https://inspire.ec.europa.eu/codelist/RegulationNatureValue/generallyBinding
profil podstawowy	teren zieleni urządzonej teren plaży teren wód teren komunikacji teren ogrodów działkowych teren infrastruktury technicznej
profil dodatkowy	teren usług sportu i rekreacji teren usług kultury i rozrywki teren usług handlu detalicznego teren usług gastronomii teren usług turystyki teren usług nauki teren usług edukacji teren usług zdrowia i pomocy społecznej teren zieleni naturalnej teren lasu
maksymalna nadziemna	0.8

intensywnosc zabudowy	
maksymalny udzial powierzchni zabudowy	30%
maksymalna wysokosc zabudowy	10.0 m
minimalny udzial powierzchni biologicznie czynnej	50%
geometria	
plan	https://www.gov.pl/zagospodarowanieprzestrzenne/app/AktPlanowaniaPrzestrzennego/PL.ZIPPZP.11425/281803-POG/1POG

strefa planistyczna	PL.ZIPPZP.11425_281803-POG_1POG-12SJ_20250206T120106
identifier	https://www.gov.pl/zagospodarowanieprzestrzenne/app/StrefaPlanistyczna/PL.ZIPPZP.11425/281803-POG/1POG-12SJ/20250206T120106
przestrzen nazw	PL.ZIPPZP.11425/281803-POG
lokalny id	1POG-12SJ
wersja id	20250206T120106
poczatek wersji obiektu	2025-02-06T12:01:06
nazwa	strefa wielofunkcyjna z zabudową mieszkaniową jednorodzinną
oznaczenie	12SJ
symbol	SJ
obowiazuje od	2025-02-04
obowiazuje do	obecnie
status	w opracowaniu https://inspire.ec.europa.eu/codelist/ProcessStepGeneralValue/elaboration
charakter ustalenia	ogólnie wiążące https://inspire.ec.europa.eu/codelist/RegulationNatureValue/generallyBinding
profil podstawowy	teren zabudowy mieszkaniowej jednorodzinnej teren usług teren komunikacji teren zieleni urządzonej teren ogrodów działkowych teren infrastruktury technicznej
profil dodatkowy	teren zabudowy letniskowej lub rekreacji indywidualnej teren zieleni naturalnej teren lasu teren wód

maksymalna nadziemna intensywnosc zabudowy	0.9
maksymalny udzial powierzchni zabudowy	50%
maksymalna wysokosc zabudowy	12.0 m
minimalny udzial powierzchni biologicznie czynnej	30%
geometria	
plan	https://www.gov.pl/zagospodarowanieprzestrzenne/app/AktPlanowaniaPrzestrzennego/PL.ZIPPZP.11425/281803-POG/1POG

strefa planistyczna	PL.ZIPPZP.11425_281803-POG_1POG-12SI_20260407T093534
identifier	https://www.gov.pl/zagospodarowanieprzestrzenne/app/StrefaPlanistyczna/PL.ZIPPZP.11425/281803-POG/1POG-12SI/20260407T093534
przestrzen nazw	PL.ZIPPZP.11425/281803-POG
lokalny id	1POG-12SI
wersja id	20260407T093534
poczatek wersji obiektu	2026-04-07T09:35:34
nazwa	strefa infrastrukturalna
oznaczenie	12SI
symbol	SI
obowiazuje od	2025-02-05
obowiazuje do	obecnie
status	w opracowaniu https://inspire.ec.europa.eu/codelist/ProcessStepGeneralValue/elaboration
charakter ustalenia	ogólnie wiążące https://inspire.ec.europa.eu/codelist/RegulationNatureValue/generallyBinding
profil podstawowy	teren infrastruktury technicznej teren komunikacji teren ogrodów działkowych
profil dodatkowy	teren usług teren produkcji teren zieleni urządzonej teren zieleni naturalnej

	teren lasu teren wód
maksymalna nadziemna intensywnosc zabudowy	1.4
maksymalny udzial powierzchni zabudowy	70%
maksymalna wysokosc zabudowy	12.0 m
minimalny udzial powierzchni biologicznie czynnej	20%
geometria	
plan	https://www.gov.pl/zagospodarowanieprzestrzenne/app /AktPlanowaniaPrzestrzennego/PL.ZIPPZP.11425/281803-POG/1POG

strefa planistyczna	PL.ZIPPZP.11425_281803-POG_1POG-12SC_20260616T155400
identifier	https://www.gov.pl/zagospodarowanieprzestrzenne/app /StrefaPlanistyczna/PL.ZIPPZP.11425/281803-POG/1POG-12SC /20260616T155400
przestrzen nazw	PL.ZIPPZP.11425/281803-POG
lokalny id	1POG-12SC
wersja id	20260616T155400
poczatek wersji obiektu	2026-06-16T15:54
nazwa	strefa cmentarzy
oznaczenie	12SC
symbol	SC
obowiazuje od	2025-02-04
obowiazuje do	obecnie
status	w opracowaniu https://inspire.ec.europa.eu/codelist/ProcessStepGeneralValue /elaboration
charakter ustalenia	ogólnie wiążące https://inspire.ec.europa.eu/codelist/RegulationNatureValue /generallyBinding
profil podstawowy	teren cmentarza teren komunikacji teren zieleni urządzonej teren ogrodów działkowych teren infrastruktury technicznej
profil dodatkowy	teren zieleni naturalnej

	teren lasu teren wód
minimalny udzial powierzchni biologicznie czynnej	30%
geometria	
plan	https://www.gov.pl/zagospodarowanieprzestrzenne/app/AktPlanowaniaPrzestrzennego/PL.ZIPPZP.11425/281803-POG/1POG

strefa planistyczna	PL.ZIPPZP.11425_281803-POG_1POG-13SZ_20260409T082344
identifier	https://www.gov.pl/zagospodarowanieprzestrzenne/app/StrefaPlanistyczna/PL.ZIPPZP.11425/281803-POG/1POG-13SZ/20260409T082344
przestrzen nazw	PL.ZIPPZP.11425/281803-POG
lokalny id	1POG-13SZ
wersja id	20260409T082344
poczatek wersji obiektu	2026-04-09T08:23:44
nazwa	strefa wielofunkcyjna z zabudową zagrodową
oznaczenie	13SZ
symbol	SZ
obowiazuje od	2025-02-05
obowiazuje do	obecnie
status	w opracowaniu https://inspire.ec.europa.eu/codelist/ProcessStepGeneralValue/elaboration
charakter ustalenia	ogólnie wiążące https://inspire.ec.europa.eu/codelist/RegulationNatureValue/generallyBinding
profil podstawowy	teren zabudowy zagrodowej teren produkcji w gospodarstwach rolnych teren akwakultury i obsługi rybactwa teren komunikacji teren zieleni urządzonej teren ogrodów działkowych teren infrastruktury technicznej
profil dodatkowy	teren usług teren zieleni naturalnej teren lasu teren wód
maksymalna nadziemna	

intensywnosc zabudowy	0.9
maksymalny udzial powierzchni zabudowy	50%
maksymalna wysokosc zabudowy	12.0 m
minimalny udzial powierzchni biologicznie czynnej	30%
geometria	
plan	https://www.gov.pl/zagospodarowanieprzestrzenne/app/AktPlanowaniaPrzestrzennego/PL.ZIPPZP.11425/281803-POG/1POG
strefa planistyczna	PL.ZIPPZP.11425_281803-POG_1POG-13SW_20250206T120106
identifier	https://www.gov.pl/zagospodarowanieprzestrzenne/app/StrefaPlanistyczna/PL.ZIPPZP.11425/281803-POG/1POG-13SW/20250206T120106
przestrzen nazw	PL.ZIPPZP.11425/281803-POG
lokalny id	1POG-13SW
wersja id	20250206T120106
poczatek wersji obiektu	2025-02-06T12:01:06
nazwa	strefa wielofunkcyjna z zabudową mieszkaniową wielorodzinną
oznaczenie	13SW
symbol	SW
obowiazuje od	2025-02-05
obowiazuje do	obecnie
status	w opracowaniu https://inspire.ec.europa.eu/codelist/ProcessStepGeneralValue/elaboration
charakter ustalenia	ogólnie wiążące https://inspire.ec.europa.eu/codelist/RegulationNatureValue/generallyBinding
profil podstawowy	teren zabudowy mieszkaniowej wielorodzinnej teren usług teren komunikacji teren zieleni urządzonej teren ogrodów działkowych teren infrastruktury technicznej
profil dodatkowy	teren zabudowy mieszkaniowej jednorodzinnej teren handlu wielkopowierzchniowego teren zieleni naturalnej

	teren lasu teren wód
maksymalna nadziemna intensywnosc zabudowy	2
maksymalny udzial powierzchni zabudowy	60%
maksymalna wysokosc zabudowy	16.0 m
minimalny udzial powierzchni biologicznie czynnej	30%
geometria	
plan	https://www.gov.pl/zagospodarowanieprzestrzenne/app /AktPlanowaniaPrzestrzennego/PL.ZIPPZP.11425/281803-POG/1POG

strefa planistyczna	PL.ZIPPZP.11425_281803-POG_1POG-13SU_20250206T120106
identifier	https://www.gov.pl/zagospodarowanieprzestrzenne/app /StrefaPlanistyczna/PL.ZIPPZP.11425/281803-POG/1POG-13SU /20250206T120106
przestrzen nazw	PL.ZIPPZP.11425/281803-POG
lokalny id	1POG-13SU
wersja id	20250206T120106
poczatek wersji obiektu	2025-02-06T12:01:06
nazwa	strefa usługowa
oznaczenie	13SU
symbol	SU
obowiazuje od	2025-02-05
obowiazuje do	obecnie
status	w opracowaniu https://inspire.ec.europa.eu/codelist/ProcessStepGeneralValue /elaboration
charakter ustalenia	ogólnie wiążące https://inspire.ec.europa.eu/codelist/RegulationNatureValue /generallyBinding
profil podstawowy	teren usług teren komunikacji teren zieleni urządzonej teren ogrodów działkowych teren infrastruktury technicznej
profil dodatkowy	teren składów i magazynów

	teren elektrowni słonecznej teren zieleni naturalnej teren lasu teren wód
maksymalna nadziemna intensywnosc zabudowy	1.2
maksymalny udzial powierzchni zabudowy	60%
maksymalna wysokosc zabudowy	12.0 m
minimalny udzial powierzchni biologicznie czynnej	30%
geometria	
plan	https://www.gov.pl/zagospodarowanieprzestrzenne/app /AktPlanowaniaPrzestrzennego/PL.ZIPPZP.11425/281803-POG/1POG

strefa planistyczna	PL.ZIPPZP.11425_281803-POG_1POG-13SR_20260413T060423
identifier	https://www.gov.pl/zagospodarowanieprzestrzenne/app /StrefaPlanistyczna/PL.ZIPPZP.11425/281803-POG/1POG-13SR /20260413T060423
przestrzen nazw	PL.ZIPPZP.11425/281803-POG
lokalny id	1POG-13SR
wersja id	20260413T060423
poczatek wersji obiektu	2026-04-13T06:04:23
nazwa	strefa produkcji rolniczej
oznaczenie	13SR
symbol	SR
obowiazuje od	2025-02-05
obowiazuje do	obecnie
status	w opracowaniu https://inspire.ec.europa.eu/codelist/ProcessStepGeneralValue /elaboration
charakter ustalenia	ogólnie wiążące https://inspire.ec.europa.eu/codelist/RegulationNatureValue /generallyBinding
profil podstawowy	teren produkcji w gospodarstwach rolnych teren wielkotowarowej produkcji rolnej teren akwakultury i obsługi rybactwa teren komunikacji

	teren ogrodów działkowych teren infrastruktury technicznej
profil dodatkowy	teren biogazowni teren elektrowni słonecznej teren elektrowni wodnej teren zieleni urządzonej teren zieleni naturalnej teren lasu teren wód
maksymalna nadziemna intensywnosc zabudowy	1.4
maksymalny udzial powierzchni zabudowy	60%
maksymalna wysokosc zabudowy	12.0 m
minimalny udzial powierzchni biologicznie czynnej	30%
geometria	
plan	https://www.gov.pl/zagospodarowanieprzestrzenne/app /AktPlanowaniaPrzestrzennego/PL.ZIPPZP.11425/281803-POG/1POG

strefa planistyczna	PL.ZIPPZP.11425_281803-POG_1POG-13SP_20250411T075346
identifier	https://www.gov.pl/zagospodarowanieprzestrzenne/app /StrefaPlanistyczna/PL.ZIPPZP.11425/281803-POG/1POG-13SP /20250411T075346
przestrzen nazw	PL.ZIPPZP.11425/281803-POG
lokalny id	1POG-13SP
wersja id	20250411T075346
poczatek wersji obiektu	2025-04-11T07:53:46
nazwa	strefa gospodarcza
oznaczenie	13SP
symbol	SP
obowiazuje od	2025-02-05
obowiazuje do	obecnie
status	w opracowaniu https://inspire.ec.europa.eu/codelist/ProcessStepGeneralValue /elaboration
charakter ustalenia	ogólnie wiążące https://inspire.ec.europa.eu/codelist/RegulationNatureValue /generallyBinding

profil podstawowy	teren produkcji teren komunikacji teren zieleni urządzonej teren ogrodów działkowych teren infrastruktury technicznej
profil dodatkowy	teren usług teren zieleni naturalnej teren lasu teren wód
maksymalna nadziemna intensywnosc zabudowy	2
maksymalny udzial powierzchni zabudowy	70%
maksymalna wysokosc zabudowy	150.0 m
minimalny udzial powierzchni biologicznie czynnej	20%
geometria	
plan	https://www.gov.pl/zagospodarowanieprzestrzenne/app/AktPlanowaniaPrzestrzennego/PL.ZIPPZP.11425/281803-POG/1POG

strefa planistyczna	PL.ZIPPZP.11425_281803-POG_1POG-13SO_20260413T090638
identifier	https://www.gov.pl/zagospodarowanieprzestrzenne/app/StrefaPlanistyczna/PL.ZIPPZP.11425/281803-POG/1POG-13SO/20260413T090638
przestrzen nazw	PL.ZIPPZP.11425/281803-POG
lokalny id	1POG-13SO
wersja id	20260413T090638
poczatek wersji obiektu	2026-04-13T09:06:38
nazwa	strefa otwarta
oznaczenie	13SO
symbol	SO
obowiazuje od	2025-02-04
obowiazuje do	obecnie
status	w opracowaniu https://inspire.ec.europa.eu/codelist/ProcessStepGeneralValue/elaboration
charakter ustalenia	ogólnie wiążące https://inspire.ec.europa.eu/codelist/RegulationNatureValue

	/generallyBinding
profil podstawowy	teren rolnictwa z zakazem zabudowy teren lasu teren zieleni naturalnej teren wód teren komunikacji teren ogrodów działkowych teren infrastruktury technicznej
geometria	
plan	https://www.gov.pl/zagospodarowanieprzestrzenne/app /AktPlanowaniaPrzestrzennego/PL.ZIPPZP.11425/281803-POG/1POG
strefa planistyczna	PL.ZIPPZP.11425_281803-POG_1POG-13SN_20250206T120106
identifier	https://www.gov.pl/zagospodarowanieprzestrzenne/app /StrefaPlanistyczna/PL.ZIPPZP.11425/281803-POG/1POG-13SN /20250206T120106
przestrzen nazw	PL.ZIPPZP.11425/281803-POG
lokalny id	1POG-13SN
wersja id	20250206T120106
poczatek wersji obiektu	2025-02-06T12:01:06
nazwa	strefa zieleni i rekreacji
oznaczenie	13SN
symbol	SN
obowiazuje od	2025-02-05
obowiazuje do	obecnie
status	w opracowaniu https://inspire.ec.europa.eu/codelist/ProcessStepGeneralValue /elaboration
charakter ustalenia	ogólnie wiążące https://inspire.ec.europa.eu/codelist/RegulationNatureValue /generallyBinding
profil podstawowy	teren zieleni urządzonej teren plaży teren wód teren komunikacji teren ogrodów działkowych teren infrastruktury technicznej
profil dodatkowy	teren usług sportu i rekreacji teren usług kultury i rozrywki teren usług handlu detalicznego

	teren usług gastronomii teren usług turystyki teren usług nauki teren usług edukacji teren usług zdrowia i pomocy społecznej teren zieleni naturalnej teren lasu
maksymalna nadziemna intensywnosc zabudowy	0.8
maksymalny udzial powierzchni zabudowy	30%
maksymalna wysokosc zabudowy	10.0 m
minimalny udzial powierzchni biologicznie czynnej	50%
geometria	
plan	https://www.gov.pl/zagospodarowanieprzestrzenne/app /AktPlanowaniaPrzestrzennego/PL.ZIPPZP.11425/281803-POG/1POG

strefa planistyczna	PL.ZIPPZP.11425_281803-POG_1POG-13SJ_20250206T120106
identifier	https://www.gov.pl/zagospodarowanieprzestrzenne/app /StrefaPlanistyczna/PL.ZIPPZP.11425/281803-POG/1POG-13SJ /20250206T120106
przestrzen nazw	PL.ZIPPZP.11425/281803-POG
lokalny id	1POG-13SJ
wersja id	20250206T120106
poczatek wersji obiektu	2025-02-06T12:01:06
nazwa	strefa wielofunkcyjna z zabudową mieszkaniową jednorodzinną
oznaczenie	13SJ
symbol	SJ
obowiazuje od	2025-02-04
obowiazuje do	obecnie
status	w opracowaniu https://inspire.ec.europa.eu/codelist/ProcessStepGeneralValue /elaboration
charakter ustalenia	ogólnie wiążące https://inspire.ec.europa.eu/codelist/RegulationNatureValue /generallyBinding
profil podstawowy	teren zabudowy mieszkaniowej jednorodzinnej teren usług

	teren komunikacji teren zieleni urządzonej teren ogrodów działkowych teren infrastruktury technicznej
profil dodatkowy	teren zabudowy letniskowej lub rekreacji indywidualnej teren zieleni naturalnej teren lasu teren wód
maksymalna nadziemna intensywnosc zabudowy	0.9
maksymalny udzial powierzchni zabudowy	50%
maksymalna wysokosc zabudowy	12.0 m
minimalny udzial powierzchni biologicznie czynnej	30%
geometria	
plan	https://www.gov.pl/zagospodarowanieprzestrzenne/app /AktPlanowaniaPrzestrzennego/PL.ZIPPZP.11425/281803-POG/1POG

strefa planistyczna	PL.ZIPPZP.11425_281803-POG_1POG-13SI_20260223T082301
identifier	https://www.gov.pl/zagospodarowanieprzestrzenne/app /StrefaPlanistyczna/PL.ZIPPZP.11425/281803-POG/1POG-13SI /20260223T082301
przestrzen nazw	PL.ZIPPZP.11425/281803-POG
lokalny id	1POG-13SI
wersja id	20260223T082301
poczatek wersji obiektu	2026-02-23T08:23:01
nazwa	strefa infrastrukturalna
oznaczenie	13SI
symbol	SI
obowiazuje od	2025-02-05
obowiazuje do	obecnie
status	w opracowaniu https://inspire.ec.europa.eu/codelist/ProcessStepGeneralValue /elaboration
charakter ustalenia	ogólnie wiążące https://inspire.ec.europa.eu/codelist/RegulationNatureValue /generallyBinding

profil podstawowy	teren infrastruktury technicznej teren komunikacji teren ogrodów działkowych
profil dodatkowy	teren usług teren produkcji teren zieleni urządzonej teren zieleni naturalnej teren lasu teren wód
maksymalna nadziemna intensywnosc zabudowy	1.4
maksymalny udzial powierzchni zabudowy	70%
maksymalna wysokosc zabudowy	12.0 m
minimalny udzial powierzchni biologicznie czynnej	20%
geometria	
plan	https://www.gov.pl/zagospodarowanieprzestrzenne/app/AktPlanowaniaPrzestrzennego/PL.ZIPPZP.11425/281803-POG/1POG

strefa planistyczna	PL.ZIPPZP.11425_281803-POG_1POG-13SC_20260611T100225
identifier	https://www.gov.pl/zagospodarowanieprzestrzenne/app/StrefaPlanistyczna/PL.ZIPPZP.11425/281803-POG/1POG-13SC/20260611T100225
przestrzen nazw	PL.ZIPPZP.11425/281803-POG
lokalny id	1POG-13SC
wersja id	20260611T100225
poczatek wersji obiektu	2026-06-11T10:02:25
nazwa	strefa cmentarzy
oznaczenie	13SC
symbol	SC
obowiazuje od	2025-02-04
obowiazuje do	obecnie
status	w opracowaniu https://inspire.ec.europa.eu/codelist/ProcessStepGeneralValue/elaboration
charakter ustalenia	ogólnie wiążące https://inspire.ec.europa.eu/codelist/RegulationNatureValue/generallyBinding

profil podstawowy	teren cmentarza teren komunikacji teren zieleni urządzonej teren ogrodów działkowych teren infrastruktury technicznej
profil dodatkowy	teren zieleni naturalnej teren lasu teren wód
minimalny udzial powierzchni biologicznie czynnej	30%
geometria	
plan	https://www.gov.pl/zagospodarowanieprzestrzenne/app/AktPlanowaniaPrzestrzennego/PL.ZIPPZP.11425/281803-POG/1POG

strefa planistyczna	PL.ZIPPZP.11425_281803-POG_1POG-14SZ_20250206T120106
identifier	https://www.gov.pl/zagospodarowanieprzestrzenne/app/StrefaPlanistyczna/PL.ZIPPZP.11425/281803-POG/1POG-14SZ/20250206T120106
przestrzen nazw	PL.ZIPPZP.11425/281803-POG
lokalny id	1POG-14SZ
wersja id	20250206T120106
poczatek wersji obiektu	2025-02-06T12:01:06
nazwa	strefa wielofunkcyjna z zabudową zagrodową
oznaczenie	14SZ
symbol	SZ
obowiazuje od	2025-02-05
obowiazuje do	obecnie
status	w opracowaniu https://inspire.ec.europa.eu/codelist/ProcessStepGeneralValue/elaboration
charakter ustalenia	ogólnie wiążące https://inspire.ec.europa.eu/codelist/RegulationNatureValue/generallyBinding
profil podstawowy	teren zabudowy zagrodowej teren produkcji w gospodarstwach rolnych teren akwakultury i obsługi rybactwa teren komunikacji teren zieleni urządzonej teren ogrodów działkowych teren infrastruktury technicznej

profil dodatkowy	teren usług teren zieleni naturalnej teren lasu teren wód
maksymalna nadziemna intensywnosc zabudowy	0.9
maksymalny udzial powierzchni zabudowy	50%
maksymalna wysokosc zabudowy	12.0 m
minimalny udzial powierzchni biologicznie czynnej	30%
geometria	
plan	https://www.gov.pl/zagospodarowanieprzestrzenne/app /AktPlanowaniaPrzestrzennego/PL.ZIPPZP.11425/281803-POG/1POG

strefa planistyczna	PL.ZIPPZP.11425_281803-POG_1POG-14SW_20250206T120106
identifier	https://www.gov.pl/zagospodarowanieprzestrzenne/app /StrefaPlanistyczna/PL.ZIPPZP.11425/281803-POG/1POG-14SW /20250206T120106
przestrzen nazw	PL.ZIPPZP.11425/281803-POG
lokalny id	1POG-14SW
wersja id	20250206T120106
poczatek wersji obiektu	2025-02-06T12:01:06
nazwa	strefa wielofunkcyjna z zabudową mieszkaniową wielorodzinną
oznaczenie	14SW
symbol	SW
obowiazuje od	2025-02-05
obowiazuje do	obecnie
status	w opracowaniu https://inspire.ec.europa.eu/codelist/ProcessStepGeneralValue /elaboration
charakter ustalenia	ogólnie wiążące https://inspire.ec.europa.eu/codelist/RegulationNatureValue /generallyBinding
profil podstawowy	teren zabudowy mieszkaniowej wielorodzinnej teren usług teren komunikacji teren zieleni urządzonej

	teren ogrodów działkowych teren infrastruktury technicznej
profil dodatkowy	teren zabudowy mieszkaniowej jednorodzinnej teren handlu wielkopowierzchniowego teren zieleni naturalnej teren lasu teren wód
maksymalna nadziemna intensywnosc zabudowy	2
maksymalny udzial powierzchni zabudowy	60%
maksymalna wysokosc zabudowy	16.0 m
minimalny udzial powierzchni biologicznie czynnej	30%
geometria	
plan	https://www.gov.pl/zagospodarowanieprzestrzenne/app /AktPlanowaniaPrzestrzennego/PL.ZIPPZP.11425/281803-POG/1POG

strefa planistyczna	PL.ZIPPZP.11425_281803-POG_1POG-14SU_20250206T120106
identifier	https://www.gov.pl/zagospodarowanieprzestrzenne/app /StrefaPlanistyczna/PL.ZIPPZP.11425/281803-POG/1POG-14SU /20250206T120106
przestrzen nazw	PL.ZIPPZP.11425/281803-POG
lokalny id	1POG-14SU
wersja id	20250206T120106
poczatek wersji obiektu	2025-02-06T12:01:06
nazwa	strefa usługowa
oznaczenie	14SU
symbol	SU
obowiazuje od	2025-02-05
obowiazuje do	obecnie
status	w opracowaniu https://inspire.ec.europa.eu/codelist/ProcessStepGeneralValue /elaboration
charakter ustalenia	ogólnie wiążące https://inspire.ec.europa.eu/codelist/RegulationNatureValue /generallyBinding
profil podstawowy	teren usług

	teren komunikacji teren zieleni urządzonej teren ogrodów działkowych teren infrastruktury technicznej
profil dodatkowy	teren składów i magazynów teren elektrowni słonecznej teren zieleni naturalnej teren lasu teren wód
maksymalna nadziemna intensywnosc zabudowy	1.2
maksymalny udzial powierzchni zabudowy	60%
maksymalna wysokosc zabudowy	12.0 m
minimalny udzial powierzchni biologicznie czynnej	30%
geometria	
plan	https://www.gov.pl/zagospodarowanieprzestrzenne/app /AktPlanowaniaPrzestrzennego/PL.ZIPPZP.11425/281803-POG/1POG

strefa planistyczna	PL.ZIPPZP.11425_281803-POG_1POG-14SR_20260710T064419
identifier	https://www.gov.pl/zagospodarowanieprzestrzenne/app /StrefaPlanistyczna/PL.ZIPPZP.11425/281803-POG/1POG-14SR /20260710T064419
przestrzen nazw	PL.ZIPPZP.11425/281803-POG
lokalny id	1POG-14SR
wersja id	20260710T064419
poczatek wersji obiektu	2026-07-10T06:44:19
nazwa	strefa produkcji rolniczej
oznaczenie	14SR
symbol	SR
obowiazuje od	2025-02-05
obowiazuje do	obecnie
status	w opracowaniu https://inspire.ec.europa.eu/codelist/ProcessStepGeneralValue /elaboration
charakter ustalenia	ogólnie wiążące https://inspire.ec.europa.eu/codelist/RegulationNatureValue /generallyBinding

profil podstawowy	teren produkcji w gospodarstwach rolnych teren wielkotowarowej produkcji rolnej teren akwakultury i obsługi rybactwa teren komunikacji teren ogrodów działkowych teren infrastruktury technicznej
profil dodatkowy	teren biogazowni teren elektrowni słonecznej teren elektrowni wodnej teren zieleni urządzonej teren zieleni naturalnej teren lasu teren wód
maksymalna nadziemna intensywnosc zabudowy	1.4
maksymalny udzial powierzchni zabudowy	60%
maksymalna wysokosc zabudowy	12.0 m
minimalny udzial powierzchni biologicznie czynnej	30%
geometria	
plan	https://www.gov.pl/zagospodarowanieprzestrzenne/app /AktPlanowaniaPrzestrzennego/PL.ZIPPZP.11425/281803-POG/1POG

strefa planistyczna	PL.ZIPPZP.11425_281803-POG_1POG-14SP_20250411T075404
identifier	https://www.gov.pl/zagospodarowanieprzestrzenne/app /StrefaPlanistyczna/PL.ZIPPZP.11425/281803-POG/1POG-14SP /20250411T075404
przestrzen nazw	PL.ZIPPZP.11425/281803-POG
lokalny id	1POG-14SP
wersja id	20250411T075404
poczatek wersji obiektu	2025-04-11T07:54:04
nazwa	strefa gospodarcza
oznaczenie	14SP
symbol	SP
obowiazuje od	2025-02-05
obowiazuje do	obecnie
status	w opracowaniu https://inspire.ec.europa.eu/codelist/ProcessStepGeneralValue

	/elaboration
charakter ustalenia	ogólnie wiążące https://inspire.ec.europa.eu/codelist/RegulationNatureValue/generallyBinding
profil podstawowy	teren produkcji teren komunikacji teren zieleni urządzonej teren ogrodów działkowych teren infrastruktury technicznej
profil dodatkowy	teren usług teren zieleni naturalnej teren lasu teren wód
maksymalna nadziemna intensywnosc zabudowy	2
maksymalny udzial powierzchni zabudowy	70%
maksymalna wysokosc zabudowy	150.0 m
minimalny udzial powierzchni biologicznie czynnej	20%
geometria	
plan	https://www.gov.pl/zagospodarowanieprzestrzenne/app/AktPlanowaniaPrzestrzennego/PL.ZIPPZP.11425/281803-POG/1POG

strefa planistyczna	PL.ZIPPZP.11425_281803-POG_1POG-14SO_20260313T124516
identifier	https://www.gov.pl/zagospodarowanieprzestrzenne/app/StrefaPlanistyczna/PL.ZIPPZP.11425/281803-POG/1POG-14SO/20260313T124516
przestrzen nazw	PL.ZIPPZP.11425/281803-POG
lokalny id	1POG-14SO
wersja id	20260313T124516
poczatek wersji obiektu	2026-03-13T12:45:16
nazwa	strefa otwarta
oznaczenie	14SO
symbol	SO
obowiazuje od	2026-02-24
obowiazuje do	obecnie
status	w opracowaniu

	https://inspire.ec.europa.eu/codelist/ProcessStepGeneralValue/elaboration
charakter ustalenia	ogólnie wiążące https://inspire.ec.europa.eu/codelist/RegulationNatureValue/generallyBinding
profil podstawowy	teren rolnictwa z zakazem zabudowy teren lasu teren zieleni naturalnej teren wód teren komunikacji teren ogrodów działkowych teren infrastruktury technicznej
profil dodatkowy	teren elektrowni słonecznej teren elektrowni geotermalnej teren elektrowni wodnej teren biogazowni teren zieleni urządzonej
geometria	
plan	https://www.gov.pl/zagospodarowanieprzestrzenne/app/AktPlanowaniaPrzestrzennego/PL.ZIPPZP.11425/281803-POG/1POG

strefa planistyczna	PL.ZIPPZP.11425_281803-POG_1POG-14SN_20250206T120106
identifier	https://www.gov.pl/zagospodarowanieprzestrzenne/app/StrefaPlanistyczna/PL.ZIPPZP.11425/281803-POG/1POG-14SN/20250206T120106
przestrzen nazw	PL.ZIPPZP.11425/281803-POG
lokalny id	1POG-14SN
wersja id	20250206T120106
poczatek wersji obiektu	2025-02-06T12:01:06
nazwa	strefa zieleni i rekreacji
oznaczenie	14SN
symbol	SN
obowiazuje od	2025-02-05
obowiazuje do	obecnie
status	w opracowaniu https://inspire.ec.europa.eu/codelist/ProcessStepGeneralValue/elaboration
charakter ustalenia	ogólnie wiążące https://inspire.ec.europa.eu/codelist/RegulationNatureValue/generallyBinding

profil podstawowy	teren zieleni urządzonej teren plaży teren wód teren komunikacji teren ogrodów działkowych teren infrastruktury technicznej
profil dodatkowy	teren usług sportu i rekreacji teren usług kultury i rozrywki teren usług handlu detalicznego teren usług gastronomii teren usług turystyki teren usług nauki teren usług edukacji teren usług zdrowia i pomocy społecznej teren zieleni naturalnej teren lasu
maksymalna nadziemna intensywnosc zabudowy	0.8
maksymalny udzial powierzchni zabudowy	30%
maksymalna wysokosc zabudowy	10.0 m
minimalny udzial powierzchni biologicznie czynnej	50%
geometria	
plan	https://www.gov.pl/zagospodarowanieprzestrzenne/app /AktPlanowaniaPrzestrzennego/PL.ZIPPZP.11425/281803-POG/1POG

strefa planistyczna	PL.ZIPPZP.11425_281803-POG_1POG-14SJ_20250206T120106
identifier	https://www.gov.pl/zagospodarowanieprzestrzenne/app /StrefaPlanistyczna/PL.ZIPPZP.11425/281803-POG/1POG-14SJ /20250206T120106
przestrzen nazw	PL.ZIPPZP.11425/281803-POG
lokalny id	1POG-14SJ
wersja id	20250206T120106
poczatek wersji obiektu	2025-02-06T12:01:06
nazwa	strefa wielofunkcyjna z zabudową mieszkaniową jednorodzinną
oznaczenie	14SJ
symbol	SJ
obowiazuje od	2025-02-04
obowiazuje do	obecnie

status	w opracowaniu https://inspire.ec.europa.eu/codelist/ProcessStepGeneralValue/elaboration
charakter ustalenia	ogólnie wiążące https://inspire.ec.europa.eu/codelist/RegulationNatureValue/generallyBinding
profil podstawowy	teren zabudowy mieszkaniowej jednorodzinnej teren usług teren komunikacji teren zieleni urządzonej teren ogrodów działkowych teren infrastruktury technicznej
profil dodatkowy	teren zabudowy letniskowej lub rekreacji indywidualnej teren zieleni naturalnej teren lasu teren wód
maksymalna nadziemna intensywnosc zabudowy	0.9
maksymalny udzial powierzchni zabudowy	50%
maksymalna wysokosc zabudowy	12.0 m
minimalny udzial powierzchni biologicznie czynnej	30%
geometria	
plan	https://www.gov.pl/zagospodarowanieprzestrzenne/app/AktPlanowaniaPrzestrzennego/PL.ZIPPZP.11425/281803-POG/1POG

strefa planistyczna	PL.ZIPPZP.11425_281803-POG_1POG-14SI_20260615T092532
identifier	https://www.gov.pl/zagospodarowanieprzestrzenne/app/StrefaPlanistyczna/PL.ZIPPZP.11425/281803-POG/1POG-14SI/20260615T092532
przestrzen nazw	PL.ZIPPZP.11425/281803-POG
lokalny id	1POG-14SI
wersja id	20260615T092532
poczatek wersji obiektu	2026-06-15T09:25:32
nazwa	strefa infrastrukturalna
oznaczenie	14SI
symbol	SI
obowiazuje od	2025-02-04

obowiazuje do	obecnie
status	w opracowaniu https://inspire.ec.europa.eu/codelist/ProcessStepGeneralValue/elaboration
charakter ustalenia	ogólnie wiążące https://inspire.ec.europa.eu/codelist/RegulationNatureValue/generallyBinding
profil podstawowy	teren infrastruktury technicznej teren komunikacji teren ogrodów działkowych
profil dodatkowy	teren usług teren produkcji teren zieleni urządzonej teren zieleni naturalnej teren lasu teren wód
maksymalna nadziemna intensywnosc zabudowy	1.4
maksymalny udzial powierzchni zabudowy	70%
maksymalna wysokosc zabudowy	12.0 m
minimalny udzial powierzchni biologicznie czynnej	20%
geometria	
plan	https://www.gov.pl/zagospodarowanieprzestrzenne/app/AktPlanowaniaPrzestrzennego/PL.ZIPPZP.11425/281803-POG/1POG

strefa planistyczna	PL.ZIPPZP.11425_281803-POG_1POG-14SC_20260611T100238
identifier	https://www.gov.pl/zagospodarowanieprzestrzenne/app/StrefaPlanistyczna/PL.ZIPPZP.11425/281803-POG/1POG-14SC/20260611T100238
przestrzen nazw	PL.ZIPPZP.11425/281803-POG
lokalny id	1POG-14SC
wersja id	20260611T100238
poczatek wersji obiektu	2026-06-11T10:02:38
nazwa	strefa cmentarzy
oznaczenie	14SC
symbol	SC
obowiazuje od	2025-02-04

obowiazuje do	obecnie
status	w opracowaniu https://inspire.ec.europa.eu/codelist/ProcessStepGeneralValue/elaboration
charakter ustalenia	ogólnie wiążące https://inspire.ec.europa.eu/codelist/RegulationNatureValue/generallyBinding
profil podstawowy	teren cmentarza teren komunikacji teren zieleni urządzonej teren ogrodów działkowych teren infrastruktury technicznej
profil dodatkowy	teren zieleni naturalnej teren lasu teren wód
minimalny udzial powierzchni biologicznie czynnej	30%
geometria	
plan	https://www.gov.pl/zagospodarowanieprzestrzenne/app/AktPlanowaniaPrzestrzennego/PL.ZIPPZP.11425/281803-POG/1POG

strefa planistyczna	PL.ZIPPZP.11425_281803-POG_1POG-15SZ_20250206T120106
identifier	https://www.gov.pl/zagospodarowanieprzestrzenne/app/StrefaPlanistyczna/PL.ZIPPZP.11425/281803-POG/1POG-15SZ/20250206T120106
przestrzen nazw	PL.ZIPPZP.11425/281803-POG
lokalny id	1POG-15SZ
wersja id	20250206T120106
poczatek wersji obiektu	2025-02-06T12:01:06
nazwa	strefa wielofunkcyjna z zabudową zagrodową
oznaczenie	15SZ
symbol	SZ
obowiazuje od	2025-02-05
obowiazuje do	obecnie
status	w opracowaniu https://inspire.ec.europa.eu/codelist/ProcessStepGeneralValue/elaboration
charakter ustalenia	ogólnie wiążące https://inspire.ec.europa.eu/codelist/RegulationNatureValue

	/generallyBinding
profil podstawowy	teren zabudowy zagrodowej teren produkcji w gospodarstwach rolnych teren akwakultury i obsługi rybactwa teren komunikacji teren zieleni urządzonej teren ogrodów działkowych teren infrastruktury technicznej
profil dodatkowy	teren usług teren zieleni naturalnej teren lasu teren wód
maksymalna nadziemna intensywnosc zabudowy	0.9
maksymalny udzial powierzchni zabudowy	50%
maksymalna wysokosc zabudowy	12.0 m
minimalny udzial powierzchni biologicznie czynnej	30%
geometria	
plan	https://www.gov.pl/zagospodarowanieprzestrzenne/app /AktPlanowaniaPrzestrzennego/PL.ZIPPZP.11425/281803-POG/1POG

strefa planistyczna	PL.ZIPPZP.11425_281803-POG_1POG-15SW_20260210T134725
identifier	https://www.gov.pl/zagospodarowanieprzestrzenne/app /StrefaPlanistyczna/PL.ZIPPZP.11425/281803-POG/1POG-15SW /20260210T134725
przestrzen nazw	PL.ZIPPZP.11425/281803-POG
lokalny id	1POG-15SW
wersja id	20260210T134725
poczatek wersji obiektu	2026-02-10T13:47:25
nazwa	strefa wielofunkcyjna z zabudową mieszkaniową wielorodzinną
oznaczenie	15SW
symbol	SW
obowiazuje od	2025-02-05
obowiazuje do	obecnie
status	w opracowaniu https://inspire.ec.europa.eu/codelist/ProcessStepGeneralValue /elaboration

charakter ustalenia	ogólnie wiążące https://inspire.ec.europa.eu/codelist/RegulationNatureValue/generallyBinding
profil podstawowy	teren zabudowy mieszkaniowej wielorodzinnej teren usług teren komunikacji teren zieleni urządzonej teren ogrodów działkowych teren infrastruktury technicznej
profil dodatkowy	teren zabudowy mieszkaniowej jednorodzinnej teren handlu wielkopowierzchniowego teren zieleni naturalnej teren lasu teren wód
maksymalna nadziemna intensywnosc zabudowy	2
maksymalny udzial powierzchni zabudowy	50%
maksymalna wysokosc zabudowy	12.0 m
minimalny udzial powierzchni biologicznie czynnej	30%
geometria	
plan	https://www.gov.pl/zagospodarowanieprzestrzenne/app/AktPlanowaniaPrzestrzennego/PL.ZIPPZP.11425/281803-POG/1POG

strefa planistyczna	PL.ZIPPZP.11425_281803-POG_1POG-15SU_20250206T120106
identifier	https://www.gov.pl/zagospodarowanieprzestrzenne/app/StrefaPlanistyczna/PL.ZIPPZP.11425/281803-POG/1POG-15SU/20250206T120106
przestrzen nazw	PL.ZIPPZP.11425/281803-POG
lokalny id	1POG-15SU
wersja id	20250206T120106
poczatek wersji obiektu	2025-02-06T12:01:06
nazwa	strefa usługowa
oznaczenie	15SU
symbol	SU
obowiazuje od	2025-02-05
obowiazuje do	obecnie

status	w opracowaniu https://inspire.ec.europa.eu/codelist/ProcessStepGeneralValue/elaboration
charakter ustalenia	ogólnie wiążące https://inspire.ec.europa.eu/codelist/RegulationNatureValue/generallyBinding
profil podstawowy	teren usług teren komunikacji teren zieleni urządzonej teren ogrodów działkowych teren infrastruktury technicznej
profil dodatkowy	teren składów i magazynów teren elektrowni słonecznej teren zieleni naturalnej teren lasu teren wód
maksymalna nadziemna intensywnosc zabudowy	1.2
maksymalny udzial powierzchni zabudowy	60%
maksymalna wysokosc zabudowy	12.0 m
minimalny udzial powierzchni biologicznie czynnej	30%
geometria	
plan	https://www.gov.pl/zagospodarowanieprzestrzenne/app/AktPlanowaniaPrzestrzennego/PL.ZIPPZP.11425/281803-POG/1POG

strefa planistyczna	PL.ZIPPZP.11425_281803-POG_1POG-15SR_20260413T060511
identifier	https://www.gov.pl/zagospodarowanieprzestrzenne/app/StrefaPlanistyczna/PL.ZIPPZP.11425/281803-POG/1POG-15SR/20260413T060511
przestrzen nazw	PL.ZIPPZP.11425/281803-POG
lokalny id	1POG-15SR
wersja id	20260413T060511
poczatek wersji obiektu	2026-04-13T06:05:11
nazwa	strefa produkcji rolniczej
oznaczenie	15SR
symbol	SR
obowiazuje od	2025-02-05

obowiazuje do	obecnie
status	w opracowaniu https://inspire.ec.europa.eu/codelist/ProcessStepGeneralValue/elaboration
charakter ustalenia	ogólnie wiążące https://inspire.ec.europa.eu/codelist/RegulationNatureValue/generallyBinding
profil podstawowy	teren produkcji w gospodarstwach rolnych teren wielkotowarowej produkcji rolnej teren akwakultury i obsługi rybactwa teren komunikacji teren ogrodów działkowych teren infrastruktury technicznej
profil dodatkowy	teren biogazowni teren elektrowni słonecznej teren elektrowni wodnej teren zieleni urządzonej teren zieleni naturalnej teren lasu teren wód
maksymalna nadziemna intensywnosc zabudowy	1.4
maksymalny udzial powierzchni zabudowy	60%
maksymalna wysokosc zabudowy	12.0 m
minimalny udzial powierzchni biologicznie czynnej	30%
geometria	
plan	https://www.gov.pl/zagospodarowanieprzestrzenne/app/AktPlanowaniaPrzestrzennego/PL.ZIPPZP.11425/281803-POG/1POG

strefa planistyczna	PL.ZIPPZP.11425_281803-POG_1POG-15SP_20250411T075417
identifier	https://www.gov.pl/zagospodarowanieprzestrzenne/app/StrefaPlanistyczna/PL.ZIPPZP.11425/281803-POG/1POG-15SP/20250411T075417
przestrzen nazw	PL.ZIPPZP.11425/281803-POG
lokalny id	1POG-15SP
wersja id	20250411T075417
poczatek wersji obiektu	2025-04-11T07:54:17
nazwa	strefa gospodarcza

oznaczenie	15SP
symbol	SP
obowiazuje od	2025-02-05
obowiazuje do	obecnie
status	w opracowaniu https://inspire.ec.europa.eu/codelist/ProcessStepGeneralValue/elaboration
charakter ustalenia	ogólnie wiążące https://inspire.ec.europa.eu/codelist/RegulationNatureValue/generallyBinding
profil podstawowy	teren produkcji teren komunikacji teren zieleni urządzonej teren ogrodów działkowych teren infrastruktury technicznej
profil dodatkowy	teren usług teren zieleni naturalnej teren lasu teren wód
maksymalna nadziemna intensywnosc zabudowy	2
maksymalny udzial powierzchni zabudowy	70%
maksymalna wysokosc zabudowy	150.0 m
minimalny udzial powierzchni biologicznie czynnej	20%
geometria	
plan	https://www.gov.pl/zagospodarowanieprzestrzenne/app/AktPlanowaniaPrzestrzennego/PL.ZIPPZP.11425/281803-POG/1POG

strefa planistyczna	PL.ZIPPZP.11425_281803-POG_1POG-15SO_20260312T085408
identifier	https://www.gov.pl/zagospodarowanieprzestrzenne/app/StrefaPlanistyczna/PL.ZIPPZP.11425/281803-POG/1POG-15SO/20260312T085408
przestrzen nazw	PL.ZIPPZP.11425/281803-POG
lokalny id	1POG-15SO
wersja id	20260312T085408
poczatek wersji obiektu	2026-03-12T08:54:08
nazwa	strefa otwarta

oznaczenie	15SO
symbol	SO
obowiazuje od	2025-02-04
obowiazuje do	obecnie
status	w opracowaniu https://inspire.ec.europa.eu/codelist/ProcessStepGeneralValue/elaboration
charakter ustalenia	ogólnie wiążące https://inspire.ec.europa.eu/codelist/RegulationNatureValue/generallyBinding
profil podstawowy	teren rolnictwa z zakazem zabudowy teren lasu teren zieleni naturalnej teren wód teren komunikacji teren ogrodów działkowych teren infrastruktury technicznej
geometria	
plan	https://www.gov.pl/zagospodarowanieprzestrzenne/app/AktPlanowaniaPrzestrzennego/PL.ZIPPZP.11425/281803-POG/1POG

strefa planistyczna	PL.ZIPPZP.11425_281803-POG_1POG-15SN_20250206T120106
identifier	https://www.gov.pl/zagospodarowanieprzestrzenne/app/StrefaPlanistyczna/PL.ZIPPZP.11425/281803-POG/1POG-15SN/20250206T120106
przestrzen nazw	PL.ZIPPZP.11425/281803-POG
lokalny id	1POG-15SN
wersja id	20250206T120106
poczatek wersji obiektu	2025-02-06T12:01:06
nazwa	strefa zieleni i rekreacji
oznaczenie	15SN
symbol	SN
obowiazuje od	2025-02-05
obowiazuje do	obecnie
status	w opracowaniu https://inspire.ec.europa.eu/codelist/ProcessStepGeneralValue/elaboration
charakter ustalenia	ogólnie wiążące

	https://inspire.ec.europa.eu/codelist/RegulationNatureValue/generallyBinding
profil podstawowy	teren zieleni urządzonej teren plaży teren wód teren komunikacji teren ogrodów działkowych teren infrastruktury technicznej
profil dodatkowy	teren usług sportu i rekreacji teren usług kultury i rozrywki teren usług handlu detalicznego teren usług gastronomii teren usług turystyki teren usług nauki teren usług edukacji teren usług zdrowia i pomocy społecznej teren zieleni naturalnej teren lasu
maksymalna nadziemna intensywnosc zabudowy	0.8
maksymalny udzial powierzchni zabudowy	30%
maksymalna wysokosc zabudowy	10.0 m
minimalny udzial powierzchni biologicznie czynnej	50%
geometria	
plan	https://www.gov.pl/zagospodarowanieprzestrzenne/app/AktPlanowaniaPrzestrzennego/PL.ZIPPZP.11425/281803-POG/1POG

strefa planistyczna	PL.ZIPPZP.11425_281803-POG_1POG-15SJ_20250206T120106
identifier	https://www.gov.pl/zagospodarowanieprzestrzenne/app/StrefaPlanistyczna/PL.ZIPPZP.11425/281803-POG/1POG-15SJ/20250206T120106
przestrzen nazw	PL.ZIPPZP.11425/281803-POG
lokalny id	1POG-15SJ
wersja id	20250206T120106
poczatek wersji obiektu	2025-02-06T12:01:06
nazwa	strefa wielofunkcyjna z zabudową mieszkaniową jednorodzinną
oznaczenie	15SJ
symbol	SJ

obowiazuje od	2025-02-04
obowiazuje do	obecnie
status	w opracowaniu https://inspire.ec.europa.eu/codelist/ProcessStepGeneralValue/elaboration
charakter ustalenia	ogólnie wiążące https://inspire.ec.europa.eu/codelist/RegulationNatureValue/generallyBinding
profil podstawowy	teren zabudowy mieszkaniowej jednorodzinnej teren usług teren komunikacji teren zieleni urządzonej teren ogrodów działkowych teren infrastruktury technicznej
profil dodatkowy	teren zabudowy letniskowej lub rekreacji indywidualnej teren zieleni naturalnej teren lasu teren wód
maksymalna nadziemna intensywnosc zabudowy	0.9
maksymalny udzial powierzchni zabudowy	50%
maksymalna wysokosc zabudowy	12.0 m
minimalny udzial powierzchni biologicznie czynnej	30%
geometria	
plan	https://www.gov.pl/zagospodarowanieprzestrzenne/app/AktPlanowaniaPrzestrzennego/PL.ZIPPZP.11425/281803-POG/1POG

strefa planistyczna	PL.ZIPPZP.11425_281803-POG_1POG-15SC_20260611T100136
identifier	https://www.gov.pl/zagospodarowanieprzestrzenne/app/StrefaPlanistyczna/PL.ZIPPZP.11425/281803-POG/1POG-15SC/20260611T100136
przestrzen nazw	PL.ZIPPZP.11425/281803-POG
lokalny id	1POG-15SC
wersja id	20260611T100136
poczatek wersji obiektu	2026-06-11T10:01:36
nazwa	strefa cmentarzy
oznaczenie	15SC

symbol	SC
obowiazuje od	2025-02-04
obowiazuje do	obecnie
status	w opracowaniu https://inspire.ec.europa.eu/codelist/ProcessStepGeneralValue/elaboration
charakter ustalenia	ogólnie wiążące https://inspire.ec.europa.eu/codelist/RegulationNatureValue/generallyBinding
profil podstawowy	teren cmentarza teren komunikacji teren zieleni urządzonej teren ogrodów działkowych teren infrastruktury technicznej
profil dodatkowy	teren usług kultu religijnego teren usług handlu detalicznego teren zieleni naturalnej teren lasu teren wód
maksymalna nadziemna intensywnosc zabudowy	0.8
maksymalny udzial powierzchni zabudowy	30%
maksymalna wysokosc zabudowy	14.0 m
minimalny udzial powierzchni biologicznie czynnej	30%
geometria	
plan	https://www.gov.pl/zagospodarowanieprzestrzenne/app/AktPlanowaniaPrzestrzennego/PL.ZIPPZP.11425/281803-POG/1POG

strefa planistyczna	PL.ZIPPZP.11425_281803-POG_1POG-15SI_20260611T113353
identifier	https://www.gov.pl/zagospodarowanieprzestrzenne/app/StrefaPlanistyczna/PL.ZIPPZP.11425/281803-POG/1POG-15SI/20260611T113353
przestrzen nazw	PL.ZIPPZP.11425/281803-POG
lokalny id	1POG-15SI
wersja id	20260611T113353
poczatek wersji obiektu	2026-06-11T11:33:53
nazwa	strefa infrastrukturalna

oznaczenie	15SI
symbol	SI
obowiazuje od	2025-02-05
obowiazuje do	obecnie
status	w opracowaniu https://inspire.ec.europa.eu/codelist/ProcessStepGeneralValue/elaboration
charakter ustalenia	ogólnie wiążące https://inspire.ec.europa.eu/codelist/RegulationNatureValue/generallyBinding
profil podstawowy	teren infrastruktury technicznej teren komunikacji teren ogrodów działkowych
profil dodatkowy	teren zieleni urządzonej teren zieleni naturalnej
minimalny udzial powierzchni biologicznie czynnej	10%
geometria	
plan	https://www.gov.pl/zagospodarowanieprzestrzenne/app/AktPlanowaniaPrzestrzennego/PL.ZIPPZP.11425/281803-POG/1POG

strefa planistyczna	PL.ZIPPZP.11425_281803-POG_1POG-16SZ_20250206T120106
identifier	https://www.gov.pl/zagospodarowanieprzestrzenne/app/StrefaPlanistyczna/PL.ZIPPZP.11425/281803-POG/1POG-16SZ/20250206T120106
przestrzen nazw	PL.ZIPPZP.11425/281803-POG
lokalny id	1POG-16SZ
wersja id	20250206T120106
poczatek wersji obiektu	2025-02-06T12:01:06
nazwa	strefa wielofunkcyjna z zabudową zagrodową
oznaczenie	16SZ
symbol	SZ
obowiazuje od	2025-02-05
obowiazuje do	obecnie
status	w opracowaniu https://inspire.ec.europa.eu/codelist/ProcessStepGeneralValue/elaboration

charakter ustalenia	ogólnie wiążące https://inspire.ec.europa.eu/codelist/RegulationNatureValue/generallyBinding
profil podstawowy	teren zabudowy zagrodowej teren produkcji w gospodarstwach rolnych teren akwakultury i obsługi rybactwa teren komunikacji teren zieleni urządzonej teren ogrodów działkowych teren infrastruktury technicznej
profil dodatkowy	teren usług teren zieleni naturalnej teren lasu teren wód
maksymalna nadziemna intensywnosc zabudowy	0.9
maksymalny udzial powierzchni zabudowy	50%
maksymalna wysokosc zabudowy	12.0 m
minimalny udzial powierzchni biologicznie czynnej	30%
geometria	
plan	https://www.gov.pl/zagospodarowanieprzestrzenne/app/AktPlanowaniaPrzestrzennego/PL.ZIPPZP.11425/281803-POG/1POG

strefa planistyczna	PL.ZIPPZP.11425_281803-POG_1POG-16SW_20260210T134146
identifier	https://www.gov.pl/zagospodarowanieprzestrzenne/app/StrefaPlanistyczna/PL.ZIPPZP.11425/281803-POG/1POG-16SW/20260210T134146
przestrzen nazw	PL.ZIPPZP.11425/281803-POG
lokalny id	1POG-16SW
wersja id	20260210T134146
poczatek wersji obiektu	2026-02-10T13:41:46
nazwa	strefa wielofunkcyjna z zabudową mieszkaniową wielorodzinną
oznaczenie	16SW
symbol	SW
obowiazuje od	2025-02-05
obowiazuje do	obecnie
status	w opracowaniu

	https://inspire.ec.europa.eu/codelist/ProcessStepGeneralValue/elaboration
charakter ustalenia	ogólnie wiążące https://inspire.ec.europa.eu/codelist/RegulationNatureValue/generallyBinding
profil podstawowy	teren zabudowy mieszkaniowej wielorodzinnej teren usług teren komunikacji teren zieleni urządzonej teren ogrodów działkowych teren infrastruktury technicznej
profil dodatkowy	teren zabudowy mieszkaniowej jednorodzinnej teren handlu wielkopowierzchniowego teren zieleni naturalnej teren lasu teren wód
maksymalna nadziemna intensywnosc zabudowy	1.3
maksymalny udzial powierzchni zabudowy	50%
maksymalna wysokosc zabudowy	12.0 m
minimalny udzial powierzchni biologicznie czynnej	30%
geometria	
plan	https://www.gov.pl/zagospodarowanieprzestrzenne/app/AktPlanowaniaPrzestrzennego/PL.ZIPPZP.11425/281803-POG/1POG

strefa planistyczna	PL.ZIPPZP.11425_281803-POG_1POG-16SU_20250206T120106
identifier	https://www.gov.pl/zagospodarowanieprzestrzenne/app/StrefaPlanistyczna/PL.ZIPPZP.11425/281803-POG/1POG-16SU/20250206T120106
przestrzen nazw	PL.ZIPPZP.11425/281803-POG
lokalny id	1POG-16SU
wersja id	20250206T120106
poczatek wersji obiektu	2025-02-06T12:01:06
nazwa	strefa usługowa
oznaczenie	16SU
symbol	SU
obowiazuje od	2025-02-05

obowiazuje do	obecnie
status	w opracowaniu https://inspire.ec.europa.eu/codelist/ProcessStepGeneralValue/elaboration
charakter ustalenia	ogólnie wiążące https://inspire.ec.europa.eu/codelist/RegulationNatureValue/generallyBinding
profil podstawowy	teren usług teren komunikacji teren zieleni urządzonej teren ogrodów działkowych teren infrastruktury technicznej
profil dodatkowy	teren składów i magazynów teren elektrowni słonecznej teren zieleni naturalnej teren lasu teren wód
maksymalna nadziemna intensywnosc zabudowy	1.2
maksymalny udzial powierzchni zabudowy	60%
maksymalna wysokosc zabudowy	12.0 m
minimalny udzial powierzchni biologicznie czynnej	30%
geometria	
plan	https://www.gov.pl/zagospodarowanieprzestrzenne/app/AktPlanowaniaPrzestrzennego/PL.ZIPPZP.11425/281803-POG/1POG

strefa planistyczna	PL.ZIPPZP.11425_281803-POG_1POG-16SR_20260616T140136
identifier	https://www.gov.pl/zagospodarowanieprzestrzenne/app/StrefaPlanistyczna/PL.ZIPPZP.11425/281803-POG/1POG-16SR/20260616T140136
przestrzen nazw	PL.ZIPPZP.11425/281803-POG
lokalny id	1POG-16SR
wersja id	20260616T140136
poczatek wersji obiektu	2026-06-16T14:01:36
nazwa	strefa produkcji rolniczej
oznaczenie	16SR
symbol	SR

obowiazuje od	2025-02-05
obowiazuje do	obecnie
status	w opracowaniu https://inspire.ec.europa.eu/codelist/ProcessStepGeneralValue/elaboration
charakter ustalenia	ogólnie wiążące https://inspire.ec.europa.eu/codelist/RegulationNatureValue/generallyBinding
profil podstawowy	teren produkcji w gospodarstwach rolnych teren wielkotowarowej produkcji rolnej teren akwakultury i obsługi rybactwa teren komunikacji teren ogrodów działkowych teren infrastruktury technicznej
profil dodatkowy	teren biogazowni teren elektrowni słonecznej teren elektrowni wodnej teren zieleni urządzonej teren zieleni naturalnej teren lasu teren wód
maksymalna nadziemna intensywnosc zabudowy	1.4
maksymalny udzial powierzchni zabudowy	60%
maksymalna wysokosc zabudowy	12.0 m
minimalny udzial powierzchni biologicznie czynnej	30%
geometria	
plan	https://www.gov.pl/zagospodarowanieprzestrzenne/app/AktPlanowaniaPrzestrzennego/PL.ZIPPZP.11425/281803-POG/1POG

strefa planistyczna	PL.ZIPPZP.11425_281803-POG_1POG-16SP_20260225T082434
identifier	https://www.gov.pl/zagospodarowanieprzestrzenne/app/StrefaPlanistyczna/PL.ZIPPZP.11425/281803-POG/1POG-16SP/20260225T082434
przestrzen nazw	PL.ZIPPZP.11425/281803-POG
lokalny id	1POG-16SP
wersja id	20260225T082434
poczatek wersji obiektu	2026-02-25T08:24:34

nazwa	strefa gospodarcza
oznaczenie	16SP
symbol	SP
obowiazuje od	2025-02-05
obowiazuje do	obecnie
status	w opracowaniu https://inspire.ec.europa.eu/codelist/ProcessStepGeneralValue/elaboration
charakter ustalenia	ogólnie wiążące https://inspire.ec.europa.eu/codelist/RegulationNatureValue/generallyBinding
profil podstawowy	teren produkcji teren komunikacji teren zieleni urządzonej teren ogrodów działkowych teren infrastruktury technicznej
profil dodatkowy	teren usług teren zieleni naturalnej teren lasu teren wód
maksymalna nadziemna intensywnosc zabudowy	2
maksymalny udzial powierzchni zabudowy	70%
maksymalna wysokosc zabudowy	16.0 m
minimalny udzial powierzchni biologicznie czynnej	20%
geometria	
plan	https://www.gov.pl/zagospodarowanieprzestrzenne/app/AktPlanowaniaPrzestrzennego/PL.ZIPPZP.11425/281803-POG/1POG

strefa planistyczna	PL.ZIPPZP.11425_281803-POG_1POG-16SO_20260413T092156
identifier	https://www.gov.pl/zagospodarowanieprzestrzenne/app/StrefaPlanistyczna/PL.ZIPPZP.11425/281803-POG/1POG-16SO/20260413T092156
przestrzen nazw	PL.ZIPPZP.11425/281803-POG
lokalny id	1POG-16SO
wersja id	20260413T092156
poczatek wersji obiektu	2026-04-13T09:21:56

nazwa	strefa otwarta
oznaczenie	16SO
symbol	SO
obowiazuje od	2025-02-04
obowiazuje do	obecnie
status	w opracowaniu https://inspire.ec.europa.eu/codelist/ProcessStepGeneralValue/elaboration
charakter ustalenia	ogólnie wiążące https://inspire.ec.europa.eu/codelist/RegulationNatureValue/generallyBinding
profil podstawowy	teren rolnictwa z zakazem zabudowy teren lasu teren zieleni naturalnej teren wód teren komunikacji teren ogrodów działkowych teren infrastruktury technicznej
profil dodatkowy	teren elektrowni słonecznej teren elektrowni geotermalnej teren elektrowni wodnej teren biogazowni teren zieleni urządzonej
geometria	
plan	https://www.gov.pl/zagospodarowanieprzestrzenne/app/AktPlanowaniaPrzestrzennego/PL.ZIPPZP.11425/281803-POG/1POG

strefa planistyczna	PL.ZIPPZP.11425_281803-POG_1POG-16SN_20260413T103840
identifier	https://www.gov.pl/zagospodarowanieprzestrzenne/app/StrefaPlanistyczna/PL.ZIPPZP.11425/281803-POG/1POG-16SN/20260413T103840
przestrzen nazw	PL.ZIPPZP.11425/281803-POG
lokalny id	1POG-16SN
wersja id	20260413T103840
poczatek wersji obiektu	2026-04-13T10:38:40
nazwa	strefa zieleni i rekreacji
oznaczenie	16SN
symbol	SN
obowiazuje od	2025-02-05

obowiazuje do	obecnie
status	w opracowaniu https://inspire.ec.europa.eu/codelist/ProcessStepGeneralValue/elaboration
charakter ustalenia	ogólnie wiążące https://inspire.ec.europa.eu/codelist/RegulationNatureValue/generallyBinding
profil podstawowy	teren zieleni urządzonej teren plaży teren wód teren komunikacji teren ogrodów działkowych teren infrastruktury technicznej
profil dodatkowy	teren usług sportu i rekreacji teren usług kultury i rozrywki teren usług handlu detalicznego teren usług gastronomii teren usług turystyki teren usług nauki teren usług edukacji teren usług zdrowia i pomocy społecznej teren zieleni naturalnej teren lasu
maksymalna nadziemna intensywnosc zabudowy	0.8
maksymalny udzial powierzchni zabudowy	10%
maksymalna wysokosc zabudowy	10.0 m
minimalny udzial powierzchni biologicznie czynnej	50%
geometria	
plan	https://www.gov.pl/zagospodarowanieprzestrzenne/app/AktPlanowaniaPrzestrzennego/PL.ZIPPZP.11425/281803-POG/1POG

strefa planistyczna	PL.ZIPPZP.11425_281803-POG_1POG-16SJ_20250206T120106
identifier	https://www.gov.pl/zagospodarowanieprzestrzenne/app/StrefaPlanistyczna/PL.ZIPPZP.11425/281803-POG/1POG-16SJ/20250206T120106
przestrzen nazw	PL.ZIPPZP.11425/281803-POG
lokalny id	1POG-16SJ
wersja id	20250206T120106

poczatek wersji obiektu	2025-02-06T12:01:06
nazwa	strefa wielofunkcyjna z zabudową mieszkaniową jednorodzinną
oznaczenie	16SJ
symbol	SJ
obowiazuje od	2025-02-04
obowiazuje do	obecnie
status	w opracowaniu https://inspire.ec.europa.eu/codelist/ProcessStepGeneralValue/elaboration
charakter ustalenia	ogólnie wiążące https://inspire.ec.europa.eu/codelist/RegulationNatureValue/generallyBinding
profil podstawowy	teren zabudowy mieszkaniowej jednorodzinnej teren usług teren komunikacji teren zieleni urządzonej teren ogrodów działkowych teren infrastruktury technicznej
profil dodatkowy	teren zabudowy letniskowej lub rekreacji indywidualnej teren zieleni naturalnej teren lasu teren wód
maksymalna nadziemna intensywnosc zabudowy	0.9
maksymalny udzial powierzchni zabudowy	50%
maksymalna wysokosc zabudowy	12.0 m
minimalny udzial powierzchni biologicznie czynnej	30%
geometria	
plan	https://www.gov.pl/zagospodarowanieprzestrzenne/app/AktPlanowaniaPrzestrzennego/PL.ZIPPZP.11425/281803-POG/1POG

strefa planistyczna	PL.ZIPPZP.11425_281803-POG_1POG-16SC_20260611T100253
identifier	https://www.gov.pl/zagospodarowanieprzestrzenne/app/StrefaPlanistyczna/PL.ZIPPZP.11425/281803-POG/1POG-16SC/20260611T100253
przestrzen nazw	PL.ZIPPZP.11425/281803-POG
lokalny id	1POG-16SC

wersja id	20260611T100253
poczatek wersji obiektu	2026-06-11T10:02:53
nazwa	strefa cmentarzy
oznaczenie	16SC
symbol	SC
obowiazuje od	2025-02-04
obowiazuje do	obecnie
status	w opracowaniu https://inspire.ec.europa.eu/codelist/ProcessStepGeneralValue/elaboration
charakter ustalenia	ogólnie wiążące https://inspire.ec.europa.eu/codelist/RegulationNatureValue/generallyBinding
profil podstawowy	teren cmentarza teren komunikacji teren zieleni urządzonej teren ogrodów działkowych teren infrastruktury technicznej
profil dodatkowy	teren zieleni naturalnej teren lasu teren wód
minimalny udzial powierzchni biologicznie czynnej	30%
geometria	
plan	https://www.gov.pl/zagospodarowanieprzestrzenne/app/AktPlanowaniaPrzestrzennego/PL.ZIPPZP.11425/281803-POG/1POG

strefa planistyczna	PL.ZIPPZP.11425_281803-POG_1POG-16SI_20260618T113227
identifier	https://www.gov.pl/zagospodarowanieprzestrzenne/app/StrefaPlanistyczna/PL.ZIPPZP.11425/281803-POG/1POG-16SI/20260618T113227
przestrzen nazw	PL.ZIPPZP.11425/281803-POG
lokalny id	1POG-16SI
wersja id	20260618T113227
poczatek wersji obiektu	2026-06-18T11:32:27
nazwa	strefa infrastrukturalna
oznaczenie	16SI
symbol	SI

obowiazuje od	2026-03-04
obowiazuje do	obecnie
status	w opracowaniu https://inspire.ec.europa.eu/codelist/ProcessStepGeneralValue/elaboration
charakter ustalenia	ogólnie wiążące https://inspire.ec.europa.eu/codelist/RegulationNatureValue/generallyBinding
profil podstawowy	teren infrastruktury technicznej teren komunikacji teren ogrodów działkowych
profil dodatkowy	teren zieleni urządzonej teren zieleni naturalnej teren lasu teren wód
maksymalna wysokosc zabudowy	80.0 m
minimalny udzial powierzchni biologicznie czynnej	20%
geometria	
plan	https://www.gov.pl/zagospodarowanieprzestrzenne/app/AktPlanowaniaPrzestrzennego/PL.ZIPPZP.11425/281803-POG/1POG

strefa planistyczna	PL.ZIPPZP.11425_281803-POG_1POG-17SZ_20250206T120106
identifier	https://www.gov.pl/zagospodarowanieprzestrzenne/app/StrefaPlanistyczna/PL.ZIPPZP.11425/281803-POG/1POG-17SZ/20250206T120106
przestrzen nazw	PL.ZIPPZP.11425/281803-POG
lokalny id	1POG-17SZ
wersja id	20250206T120106
poczatek wersji obiektu	2025-02-06T12:01:06
nazwa	strefa wielofunkcyjna z zabudową zagrodową
oznaczenie	17SZ
symbol	SZ
obowiazuje od	2025-02-05
obowiazuje do	obecnie
status	w opracowaniu https://inspire.ec.europa.eu/codelist/ProcessStepGeneralValue/elaboration

charakter ustalenia	ogólnie wiążące https://inspire.ec.europa.eu/codelist/RegulationNatureValue/generallyBinding
profil podstawowy	teren zabudowy zagrodowej teren produkcji w gospodarstwach rolnych teren akwakultury i obsługi rybactwa teren komunikacji teren zieleni urządzonej teren ogrodów działkowych teren infrastruktury technicznej
profil dodatkowy	teren usług teren zieleni naturalnej teren lasu teren wód
maksymalna nadziemna intensywnosc zabudowy	0.9
maksymalny udzial powierzchni zabudowy	50%
maksymalna wysokosc zabudowy	12.0 m
minimalny udzial powierzchni biologicznie czynnej	30%
geometria	
plan	https://www.gov.pl/zagospodarowanieprzestrzenne/app/AktPlanowaniaPrzestrzennego/PL.ZIPPZP.11425/281803-POG/1POG

strefa planistyczna	PL.ZIPPZP.11425_281803-POG_1POG-17SW_20260210T133228
identifier	https://www.gov.pl/zagospodarowanieprzestrzenne/app/StrefaPlanistyczna/PL.ZIPPZP.11425/281803-POG/1POG-17SW/20260210T133228
przestrzen nazw	PL.ZIPPZP.11425/281803-POG
lokalny id	1POG-17SW
wersja id	20260210T133228
poczatek wersji obiektu	2026-02-10T13:32:28
nazwa	strefa wielofunkcyjna z zabudową mieszkaniową wielorodzinną
oznaczenie	17SW
symbol	SW
obowiazuje od	2025-02-05
obowiazuje do	obecnie
status	w opracowaniu

	https://inspire.ec.europa.eu/codelist/ProcessStepGeneralValue/elaboration
charakter ustalenia	ogólnie wiążące https://inspire.ec.europa.eu/codelist/RegulationNatureValue/generallyBinding
profil podstawowy	teren zabudowy mieszkaniowej wielorodzinnej teren usług teren komunikacji teren zieleni urządzonej teren ogrodów działkowych teren infrastruktury technicznej
profil dodatkowy	teren zabudowy mieszkaniowej jednorodzinnej teren handlu wielkopowierzchniowego teren zieleni naturalnej teren lasu teren wód
maksymalna nadziemna intensywnosc zabudowy	1.9
maksymalny udzial powierzchni zabudowy	40%
maksymalna wysokosc zabudowy	18.0 m
minimalny udzial powierzchni biologicznie czynnej	30%
geometria	
plan	https://www.gov.pl/zagospodarowanieprzestrzenne/app/AktPlanowaniaPrzestrzennego/PL.ZIPPZP.11425/281803-POG/1POG

strefa planistyczna	PL.ZIPPZP.11425_281803-POG_1POG-17SU_20260211T065039
identifier	https://www.gov.pl/zagospodarowanieprzestrzenne/app/StrefaPlanistyczna/PL.ZIPPZP.11425/281803-POG/1POG-17SU/20260211T065039
przestrzen nazw	PL.ZIPPZP.11425/281803-POG
lokalny id	1POG-17SU
wersja id	20260211T065039
poczatek wersji obiektu	2026-02-11T06:50:39
nazwa	strefa usługowa
oznaczenie	17SU
symbol	SU
obowiazuje od	2025-02-05

obowiazuje do	obecnie
status	w opracowaniu https://inspire.ec.europa.eu/codelist/ProcessStepGeneralValue/elaboration
charakter ustalenia	ogólnie wiążące https://inspire.ec.europa.eu/codelist/RegulationNatureValue/generallyBinding
profil podstawowy	teren usług teren komunikacji teren zieleni urządzonej teren ogrodów działkowych teren infrastruktury technicznej
profil dodatkowy	teren składów i magazynów teren elektrowni słonecznej teren zieleni naturalnej teren lasu teren wód
maksymalna nadziemna intensywnosc zabudowy	1.2
maksymalny udzial powierzchni zabudowy	60%
maksymalna wysokosc zabudowy	14.0 m
minimalny udzial powierzchni biologicznie czynnej	30%
geometria	
plan	https://www.gov.pl/zagospodarowanieprzestrzenne/app/AktPlanowaniaPrzestrzennego/PL.ZIPPZP.11425/281803-POG/1POG

strefa planistyczna	PL.ZIPPZP.11425_281803-POG_1POG-17SR_20260413T060551
identifier	https://www.gov.pl/zagospodarowanieprzestrzenne/app/StrefaPlanistyczna/PL.ZIPPZP.11425/281803-POG/1POG-17SR/20260413T060551
przestrzen nazw	PL.ZIPPZP.11425/281803-POG
lokalny id	1POG-17SR
wersja id	20260413T060551
poczatek wersji obiektu	2026-04-13T06:05:51
nazwa	strefa produkcji rolniczej
oznaczenie	17SR
symbol	SR

obowiazuje od	2025-02-05
obowiazuje do	obecnie
status	w opracowaniu https://inspire.ec.europa.eu/codelist/ProcessStepGeneralValue/elaboration
charakter ustalenia	ogólnie wiążące https://inspire.ec.europa.eu/codelist/RegulationNatureValue/generallyBinding
profil podstawowy	teren produkcji w gospodarstwach rolnych teren wielkotowarowej produkcji rolnej teren akwakultury i obsługi rybactwa teren komunikacji teren ogrodów działkowych teren infrastruktury technicznej
profil dodatkowy	teren biogazowni teren elektrowni słonecznej teren elektrowni wodnej teren zieleni urządzonej teren zieleni naturalnej teren lasu teren wód
maksymalna nadziemna intensywnosc zabudowy	1.4
maksymalny udzial powierzchni zabudowy	60%
maksymalna wysokosc zabudowy	12.0 m
minimalny udzial powierzchni biologicznie czynnej	30%
geometria	
plan	https://www.gov.pl/zagospodarowanieprzestrzenne/app/AktPlanowaniaPrzestrzennego/PL.ZIPPZP.11425/281803-POG/1POG

strefa planistyczna	PL.ZIPPZP.11425_281803-POG_1POG-17SP_20250311T084204
identifier	https://www.gov.pl/zagospodarowanieprzestrzenne/app/StrefaPlanistyczna/PL.ZIPPZP.11425/281803-POG/1POG-17SP/20250311T084204
przestrzen nazw	PL.ZIPPZP.11425/281803-POG
lokalny id	1POG-17SP
wersja id	20250311T084204
poczatek wersji obiektu	2025-03-11T08:42:04

nazwa	strefa gospodarcza
oznaczenie	17SP
symbol	SP
obowiazuje od	2025-02-05
obowiazuje do	obecnie
status	w opracowaniu https://inspire.ec.europa.eu/codelist/ProcessStepGeneralValue/elaboration
charakter ustalenia	ogólnie wiążące https://inspire.ec.europa.eu/codelist/RegulationNatureValue/generallyBinding
profil podstawowy	teren produkcji teren komunikacji teren zieleni urządzonej teren ogrodów działkowych teren infrastruktury technicznej
profil dodatkowy	teren usług teren zieleni naturalnej teren lasu teren wód
maksymalna nadziemna intensywnosc zabudowy	2
maksymalny udzial powierzchni zabudowy	70%
maksymalna wysokosc zabudowy	16.0 m
minimalny udzial powierzchni biologicznie czynnej	20%
geometria	
plan	https://www.gov.pl/zagospodarowanieprzestrzenne/app/AktPlanowaniaPrzestrzennego/PL.ZIPPZP.11425/281803-POG/1POG

strefa planistyczna	PL.ZIPPZP.11425_281803-POG_1POG-17SO_20260313T111214
identifier	https://www.gov.pl/zagospodarowanieprzestrzenne/app/StrefaPlanistyczna/PL.ZIPPZP.11425/281803-POG/1POG-17SO/20260313T111214
przestrzen nazw	PL.ZIPPZP.11425/281803-POG
lokalny id	1POG-17SO
wersja id	20260313T111214
poczatek wersji obiektu	2026-03-13T11:12:14

nazwa	strefa otwarta
oznaczenie	17SO
symbol	SO
obowiazuje od	2026-02-24
obowiazuje do	obecnie
status	w opracowaniu https://inspire.ec.europa.eu/codelist/ProcessStepGeneralValue/elaboration
charakter ustalenia	ogólnie wiążące https://inspire.ec.europa.eu/codelist/RegulationNatureValue/generallyBinding
profil podstawowy	teren rolnictwa z zakazem zabudowy teren lasu teren zieleni naturalnej teren wód teren komunikacji teren ogrodów działkowych teren infrastruktury technicznej
profil dodatkowy	teren elektrowni słonecznej teren elektrowni geotermalnej teren elektrowni wodnej teren biogazowni teren zieleni urządzonej
geometria	
plan	https://www.gov.pl/zagospodarowanieprzestrzenne/app/AktPlanowaniaPrzestrzennego/PL.ZIPPZP.11425/281803-POG/1POG

strefa planistyczna	PL.ZIPPZP.11425_281803-POG_1POG-17SN_20260212T112954
identifier	https://www.gov.pl/zagospodarowanieprzestrzenne/app/StrefaPlanistyczna/PL.ZIPPZP.11425/281803-POG/1POG-17SN/20260212T112954
przestrzen nazw	PL.ZIPPZP.11425/281803-POG
lokalny id	1POG-17SN
wersja id	20260212T112954
poczatek wersji obiektu	2026-02-12T11:29:54
nazwa	strefa zieleni i rekreacji
oznaczenie	17SN
symbol	SN
obowiazuje od	2025-02-05

obowiazuje do	obecnie
status	w opracowaniu https://inspire.ec.europa.eu/codelist/ProcessStepGeneralValue/elaboration
charakter ustalenia	ogólnie wiążące https://inspire.ec.europa.eu/codelist/RegulationNatureValue/generallyBinding
profil podstawowy	teren zieleni urządzonej teren plaży teren wód teren komunikacji teren ogrodów działkowych teren infrastruktury technicznej
profil dodatkowy	teren usług sportu i rekreacji teren usług kultury i rozrywki teren usług handlu detalicznego teren usług gastronomii teren usług turystyki teren usług nauki teren usług edukacji teren usług zdrowia i pomocy społecznej teren zieleni naturalnej teren lasu
minimalny udzial powierzchni biologicznie czynnej	80%
geometria	
plan	https://www.gov.pl/zagospodarowanieprzestrzenne/app/AktPlanowaniaPrzestrzennego/PL.ZIPPZP.11425/281803-POG/1POG

strefa planistyczna	PL.ZIPPZP.11425_281803-POG_1POG-17SJ_20250206T120106
identifier	https://www.gov.pl/zagospodarowanieprzestrzenne/app/StrefaPlanistyczna/PL.ZIPPZP.11425/281803-POG/1POG-17SJ/20250206T120106
przestrzen nazw	PL.ZIPPZP.11425/281803-POG
lokalny id	1POG-17SJ
wersja id	20250206T120106
poczatek wersji obiektu	2025-02-06T12:01:06
nazwa	strefa wielofunkcyjna z zabudową mieszkaniową jednorodzinną
oznaczenie	17SJ
symbol	SJ

obowiazuje od	2025-02-04
obowiazuje do	obecnie
status	w opracowaniu https://inspire.ec.europa.eu/codelist/ProcessStepGeneralValue/elaboration
charakter ustalenia	ogólnie wiążące https://inspire.ec.europa.eu/codelist/RegulationNatureValue/generallyBinding
profil podstawowy	teren zabudowy mieszkaniowej jednorodzinnej teren usług teren komunikacji teren zieleni urządzonej teren ogrodów działkowych teren infrastruktury technicznej
profil dodatkowy	teren zabudowy letniskowej lub rekreacji indywidualnej teren zieleni naturalnej teren lasu teren wód
maksymalna nadziemna intensywnosc zabudowy	0.9
maksymalny udzial powierzchni zabudowy	50%
maksymalna wysokosc zabudowy	12.0 m
minimalny udzial powierzchni biologicznie czynnej	30%
geometria	
plan	https://www.gov.pl/zagospodarowanieprzestrzenne/app/AktPlanowaniaPrzestrzennego/PL.ZIPPZP.11425/281803-POG/1POG

strefa planistyczna	PL.ZIPPZP.11425_281803-POG_1POG-17SC_20260611T100722
identifier	https://www.gov.pl/zagospodarowanieprzestrzenne/app/StrefaPlanistyczna/PL.ZIPPZP.11425/281803-POG/1POG-17SC/20260611T100722
przestrzen nazw	PL.ZIPPZP.11425/281803-POG
lokalny id	1POG-17SC
wersja id	20260611T100722
poczatek wersji obiektu	2026-06-11T10:07:22
nazwa	strefa cmentarzy
oznaczenie	17SC

symbol	SC
obowiazuje od	2025-02-04
obowiazuje do	obecnie
status	w opracowaniu https://inspire.ec.europa.eu/codelist/ProcessStepGeneralValue/elaboration
charakter ustalenia	ogólnie wiążące https://inspire.ec.europa.eu/codelist/RegulationNatureValue/generallyBinding
profil podstawowy	teren cmentarza teren komunikacji teren zieleni urządzonej teren ogrodów działkowych teren infrastruktury technicznej
profil dodatkowy	teren usług kultu religijnego teren usług handlu detalicznego teren zieleni naturalnej teren lasu teren wód
maksymalna nadziemna intensywnosc zabudowy	0.8
maksymalny udzial powierzchni zabudowy	30%
maksymalna wysokosc zabudowy	14.0 m
minimalny udzial powierzchni biologicznie czynnej	30%
geometria	
plan	https://www.gov.pl/zagospodarowanieprzestrzenne/app/AktPlanowaniaPrzestrzennego/PL.ZIPPZP.11425/281803-POG/1POG

strefa planistyczna	PL.ZIPPZP.11425_281803-POG_1POG-17SI_20260618T072924
identifier	https://www.gov.pl/zagospodarowanieprzestrzenne/app/StrefaPlanistyczna/PL.ZIPPZP.11425/281803-POG/1POG-17SI/20260618T072924
przestrzen nazw	PL.ZIPPZP.11425/281803-POG
lokalny id	1POG-17SI
wersja id	20260618T072924
poczatek wersji obiektu	2026-06-18T07:29:24
nazwa	strefa infrastrukturalna

oznaczenie	17SI
symbol	SI
obowiazuje od	2026-03-04
obowiazuje do	obecnie
status	w opracowaniu https://inspire.ec.europa.eu/codelist/ProcessStepGeneralValue/elaboration
charakter ustalenia	ogólnie wiążące https://inspire.ec.europa.eu/codelist/RegulationNatureValue/generallyBinding
profil podstawowy	teren infrastruktury technicznej teren komunikacji teren ogrodów działkowych
profil dodatkowy	teren zieleni urządzonej teren zieleni naturalnej teren lasu teren wód
minimalny udzial powierzchni biologicznie czynnej	20%
geometria	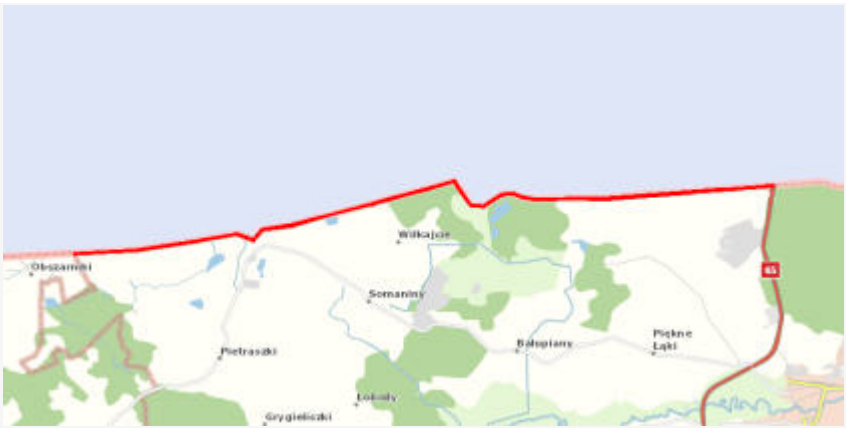
plan	https://www.gov.pl/zagospodarowanieprzestrzenne/app/AktPlanowaniaPrzestrzennego/PL.ZIPPZP.11425/281803-POG/1POG

strefa planistyczna	PL.ZIPPZP.11425_281803-POG_1POG-18SZ_20250206T120106
identifier	https://www.gov.pl/zagospodarowanieprzestrzenne/app/StrefaPlanistyczna/PL.ZIPPZP.11425/281803-POG/1POG-18SZ/20250206T120106
przestrzen nazw	PL.ZIPPZP.11425/281803-POG
lokalny id	1POG-18SZ
wersja id	20250206T120106
poczatek wersji obiektu	2025-02-06T12:01:06
nazwa	strefa wielofunkcyjna z zabudową zagrodową
oznaczenie	18SZ
symbol	SZ
obowiazuje od	2025-02-05
obowiazuje do	obecnie
status	w opracowaniu https://inspire.ec.europa.eu/codelist/ProcessStepGeneralValue

	/elaboration
charakter ustalenia	ogólnie wiążące https://inspire.ec.europa.eu/codelist/RegulationNatureValue/generallyBinding
profil podstawowy	teren zabudowy zagrodowej teren produkcji w gospodarstwach rolnych teren akwakultury i obsługi rybactwa teren komunikacji teren zieleni urządzonej teren ogrodów działkowych teren infrastruktury technicznej
profil dodatkowy	teren usług teren zieleni naturalnej teren lasu teren wód
maksymalna nadziemna intensywnosc zabudowy	0.9
maksymalny udzial powierzchni zabudowy	50%
maksymalna wysokosc zabudowy	12.0 m
minimalny udzial powierzchni biologicznie czynnej	30%
geometria	
plan	https://www.gov.pl/zagospodarowanieprzestrzenne/app/AktPlanowaniaPrzestrzennego/PL.ZIPPZP.11425/281803-POG/1POG

strefa planistyczna	PL.ZIPPZP.11425_281803-POG_1POG-18SW_20260210T133158
identifier	https://www.gov.pl/zagospodarowanieprzestrzenne/app/StrefaPlanistyczna/PL.ZIPPZP.11425/281803-POG/1POG-18SW/20260210T133158
przestrzen nazw	PL.ZIPPZP.11425/281803-POG
lokalny id	1POG-18SW
wersja id	20260210T133158
poczatek wersji obiektu	2026-02-10T13:31:58
nazwa	strefa wielofunkcyjna z zabudową mieszkaniową wielorodzinną
oznaczenie	18SW
symbol	SW
obowiazuje od	2025-02-05
obowiazuje do	obecnie

status	w opracowaniu https://inspire.ec.europa.eu/codelist/ProcessStepGeneralValue/elaboration
charakter ustalenia	ogólnie wiążące https://inspire.ec.europa.eu/codelist/RegulationNatureValue/generallyBinding
profil podstawowy	teren zabudowy mieszkaniowej wielorodzinnej teren usług teren komunikacji teren zieleni urządzonej teren ogrodów działkowych teren infrastruktury technicznej
profil dodatkowy	teren zabudowy mieszkaniowej jednorodzinnej teren handlu wielkopowierzchniowego teren zieleni naturalnej teren lasu teren wód
maksymalna nadziemna intensywnosc zabudowy	2.4
maksymalny udzial powierzchni zabudowy	60%
maksymalna wysokosc zabudowy	15.0 m
minimalny udzial powierzchni biologicznie czynnej	30%
geometria	
plan	https://www.gov.pl/zagospodarowanieprzestrzenne/app/AktPlanowaniaPrzestrzennego/PL.ZIPPZP.11425/281803-POG/1POG

strefa planistyczna	PL.ZIPPZP.11425_281803-POG_1POG-18SU_20250206T120106
identifier	https://www.gov.pl/zagospodarowanieprzestrzenne/app/StrefaPlanistyczna/PL.ZIPPZP.11425/281803-POG/1POG-18SU/20250206T120106
przestrzen nazw	PL.ZIPPZP.11425/281803-POG
lokalny id	1POG-18SU
wersja id	20250206T120106
poczatek wersji obiektu	2025-02-06T12:01:06
nazwa	strefa usługowa
oznaczenie	18SU
symbol	SU

obowiazuje od	2025-02-05
obowiazuje do	obecnie
status	w opracowaniu https://inspire.ec.europa.eu/codelist/ProcessStepGeneralValue/elaboration
charakter ustalenia	ogólnie wiążące https://inspire.ec.europa.eu/codelist/RegulationNatureValue/generallyBinding
profil podstawowy	teren usług teren komunikacji teren zieleni urządzonej teren ogrodów działkowych teren infrastruktury technicznej
profil dodatkowy	teren składów i magazynów teren elektrowni słonecznej teren zieleni naturalnej teren lasu teren wód
maksymalna nadziemna intensywnosc zabudowy	1.2
maksymalny udzial powierzchni zabudowy	60%
maksymalna wysokosc zabudowy	12.0 m
minimalny udzial powierzchni biologicznie czynnej	30%
geometria	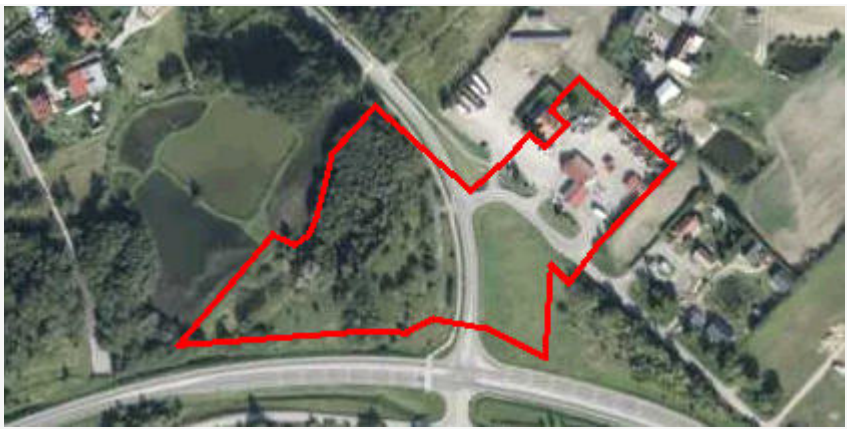
plan	https://www.gov.pl/zagospodarowanieprzestrzenne/app/AktPlanowaniaPrzestrzennego/PL.ZIPPZP.11425/281803-POG/1POG

strefa planistyczna	PL.ZIPPZP.11425_281803-POG_1POG-18SR_20260413T060226
identifier	https://www.gov.pl/zagospodarowanieprzestrzenne/app/StrefaPlanistyczna/PL.ZIPPZP.11425/281803-POG/1POG-18SR/20260413T060226
przestrzen nazw	PL.ZIPPZP.11425/281803-POG
lokalny id	1POG-18SR
wersja id	20260413T060226
poczatek wersji obiektu	2026-04-13T06:02:26
nazwa	strefa produkcji rolniczej
oznaczenie	18SR

symbol	SR
obowiazuje od	2026-02-24
obowiazuje do	obecnie
status	w opracowaniu https://inspire.ec.europa.eu/codelist/ProcessStepGeneralValue/elaboration
charakter ustalenia	ogólnie wiążące https://inspire.ec.europa.eu/codelist/RegulationNatureValue/generallyBinding
profil podstawowy	teren produkcji w gospodarstwach rolnych teren wielkotowarowej produkcji rolnej teren akwakultury i obsługi rybactwa teren komunikacji teren ogrodów działkowych teren infrastruktury technicznej
profil dodatkowy	teren elektrowni słonecznej teren elektrowni wodnej teren zieleni urządzonej teren zieleni naturalnej teren lasu teren wód
maksymalna nadziemna intensywnosc zabudowy	1.4
maksymalny udzial powierzchni zabudowy	60%
maksymalna wysokosc zabudowy	12.0 m
minimalny udzial powierzchni biologicznie czynnej	30%
geometria	
plan	https://www.gov.pl/zagospodarowanieprzestrzenne/app/AktPlanowaniaPrzestrzennego/PL.ZIPPZP.11425/281803-POG/1POG

strefa planistyczna	PL.ZIPPZP.11425_281803-POG_1POG-18SP_20260209T121143
identifier	https://www.gov.pl/zagospodarowanieprzestrzenne/app/StrefaPlanistyczna/PL.ZIPPZP.11425/281803-POG/1POG-18SP/20260209T121143
przestrzen nazw	PL.ZIPPZP.11425/281803-POG
lokalny id	1POG-18SP
wersja id	20260209T121143
poczatek wersji obiektu	2026-02-09T12:11:43

nazwa	strefa gospodarcza
oznaczenie	18SP
symbol	SP
obowiazuje od	2025-02-05
obowiazuje do	obecnie
status	w opracowaniu https://inspire.ec.europa.eu/codelist/ProcessStepGeneralValue/elaboration
charakter ustalenia	ogólnie wiążące https://inspire.ec.europa.eu/codelist/RegulationNatureValue/generallyBinding
profil podstawowy	teren produkcji teren komunikacji teren zieleni urządzonej teren ogrodów działkowych teren infrastruktury technicznej
profil dodatkowy	teren usług teren zieleni naturalnej teren lasu teren wód
maksymalna nadziemna intensywnosc zabudowy	2
maksymalny udzial powierzchni zabudowy	70%
maksymalna wysokosc zabudowy	16.0 m
minimalny udzial powierzchni biologicznie czynnej	20%
geometria	
plan	https://www.gov.pl/zagospodarowanieprzestrzenne/app/AktPlanowaniaPrzestrzennego/PL.ZIPPZP.11425/281803-POG/1POG

strefa planistyczna	PL.ZIPPZP.11425_281803-POG_1POG-18SO_20260312T085408
identifier	https://www.gov.pl/zagospodarowanieprzestrzenne/app/StrefaPlanistyczna/PL.ZIPPZP.11425/281803-POG/1POG-18SO/20260312T085408
przestrzen nazw	PL.ZIPPZP.11425/281803-POG
lokalny id	1POG-18SO
wersja id	20260312T085408
poczatek wersji obiektu	2026-03-12T08:54:08

nazwa	strefa otwarta
oznaczenie	18SO
symbol	SO
obowiazuje od	2025-02-04
obowiazuje do	obecnie
status	w opracowaniu https://inspire.ec.europa.eu/codelist/ProcessStepGeneralValue/elaboration
charakter ustalenia	ogólnie wiążące https://inspire.ec.europa.eu/codelist/RegulationNatureValue/generallyBinding
profil podstawowy	teren rolnictwa z zakazem zabudowy teren lasu teren zieleni naturalnej teren wód teren komunikacji teren ogrodów działkowych teren infrastruktury technicznej
geometria	
plan	https://www.gov.pl/zagospodarowanieprzestrzenne/app/AktPlanowaniaPrzestrzennego/PL.ZIPPZP.11425/281803-POG/1POG

strefa planistyczna	PL.ZIPPZP.11425_281803-POG_1POG-18SN_20260213T071224
identifier	https://www.gov.pl/zagospodarowanieprzestrzenne/app/StrefaPlanistyczna/PL.ZIPPZP.11425/281803-POG/1POG-18SN/20260213T071224
przestrzen nazw	PL.ZIPPZP.11425/281803-POG
lokalny id	1POG-18SN
wersja id	20260213T071224
poczatek wersji obiektu	2026-02-13T07:12:24
nazwa	strefa zieleni i rekreacji
oznaczenie	18SN
symbol	SN
obowiazuje od	2025-02-05
obowiazuje do	obecnie
status	w opracowaniu https://inspire.ec.europa.eu/codelist/ProcessStepGeneralValue/elaboration

charakter ustalenia	ogólnie wiążące https://inspire.ec.europa.eu/codelist/RegulationNatureValue/generallyBinding
profil podstawowy	teren zieleni urządzonej teren plaży teren wód teren komunikacji teren ogrodów działkowych teren infrastruktury technicznej
profil dodatkowy	teren usług sportu i rekreacji teren usług kultury i rozrywki teren usług handlu detalicznego teren usług gastronomii teren usług turystyki teren usług nauki teren usług edukacji teren usług zdrowia i pomocy społecznej teren zieleni naturalnej teren lasu
minimalny udzial powierzchni biologicznie czynnej	80%
geometria	
plan	https://www.gov.pl/zagospodarowanieprzestrzenne/app/AktPlanowaniaPrzestrzennego/PL.ZIPPZP.11425/281803-POG/1POG

strefa planistyczna	PL.ZIPPZP.11425_281803-POG_1POG-18SJ_20250206T120106
identifier	https://www.gov.pl/zagospodarowanieprzestrzenne/app/StrefaPlanistyczna/PL.ZIPPZP.11425/281803-POG/1POG-18SJ/20250206T120106
przestrzen nazw	PL.ZIPPZP.11425/281803-POG
lokalny id	1POG-18SJ
wersja id	20250206T120106
poczatek wersji obiektu	2025-02-06T12:01:06
nazwa	strefa wielofunkcyjna z zabudową mieszkaniową jednorodzinną
oznaczenie	18SJ
symbol	SJ
obowiazuje od	2025-02-04
obowiazuje do	obecnie
status	w opracowaniu https://inspire.ec.europa.eu/codelist/ProcessStepGeneralValue

	/elaboration
charakter ustalenia	ogólnie wiążące https://inspire.ec.europa.eu/codelist/RegulationNatureValue/generallyBinding
profil podstawowy	teren zabudowy mieszkaniowej jednorodzinnej teren usług teren komunikacji teren zieleni urządzonej teren ogrodów działkowych teren infrastruktury technicznej
profil dodatkowy	teren zabudowy letniskowej lub rekreacji indywidualnej teren zieleni naturalnej teren lasu teren wód
maksymalna nadziemna intensywnosc zabudowy	0.9
maksymalny udzial powierzchni zabudowy	50%
maksymalna wysokosc zabudowy	12.0 m
minimalny udzial powierzchni biologicznie czynnej	30%
geometria	
plan	https://www.gov.pl/zagospodarowanieprzestrzenne/app/AktPlanowaniaPrzestrzennego/PL.ZIPPZP.11425/281803-POG/1POG

strefa planistyczna	PL.ZIPPZP.11425_281803-POG_1POG-18SC_20260611T100417
identifier	https://www.gov.pl/zagospodarowanieprzestrzenne/app/StrefaPlanistyczna/PL.ZIPPZP.11425/281803-POG/1POG-18SC/20260611T100417
przestrzen nazw	PL.ZIPPZP.11425/281803-POG
lokalny id	1POG-18SC
wersja id	20260611T100417
poczatek wersji obiektu	2026-06-11T10:04:17
nazwa	strefa cmentarzy
oznaczenie	18SC
symbol	SC
obowiazuje od	2025-02-04
obowiazuje do	obecnie

status	w opracowaniu https://inspire.ec.europa.eu/codelist/ProcessStepGeneralValue/elaboration
charakter ustalenia	ogólnie wiążące https://inspire.ec.europa.eu/codelist/RegulationNatureValue/generallyBinding
profil podstawowy	teren cmentarza teren komunikacji teren zieleni urządzonej teren ogrodów działkowych teren infrastruktury technicznej
profil dodatkowy	teren zieleni naturalnej teren lasu teren wód
minimalny udzial powierzchni biologicznie czynnej	30%
geometria	
plan	https://www.gov.pl/zagospodarowanieprzestrzenne/app/AktPlanowaniaPrzestrzennego/PL.ZIPPZP.11425/281803-POG/1POG

strefa planistyczna	PL.ZIPPZP.11425_281803-POG_1POG-18SI_20260618T093716
identifier	https://www.gov.pl/zagospodarowanieprzestrzenne/app/StrefaPlanistyczna/PL.ZIPPZP.11425/281803-POG/1POG-18SI/20260618T093716
przestrzen nazw	PL.ZIPPZP.11425/281803-POG
lokalny id	1POG-18SI
wersja id	20260618T093716
poczatek wersji obiektu	2026-06-18T09:37:16
nazwa	strefa infrastrukturalna
oznaczenie	18SI
symbol	SI
obowiazuje od	2025-02-05
obowiazuje do	obecnie
status	w opracowaniu https://inspire.ec.europa.eu/codelist/ProcessStepGeneralValue/elaboration
charakter ustalenia	ogólnie wiążące https://inspire.ec.europa.eu/codelist/RegulationNatureValue/generallyBinding

profil podstawowy	teren infrastruktury technicznej teren komunikacji teren ogrodów działkowych
profil dodatkowy	teren zieleni urządzonej teren zieleni naturalnej teren lasu teren wód
maksymalna wysokosc zabudowy	80.0 m
minimalny udzial powierzchni biologicznie czynnej	20%
geometria	
plan	https://www.gov.pl/zagospodarowanieprzestrzenne/app /AktPlanowaniaPrzestrzennego/PL.ZIPPZP.11425/281803-POG/1POG

strefa planistyczna	PL.ZIPPZP.11425_281803-POG_1POG-19SZ_20260409T074617
identifier	https://www.gov.pl/zagospodarowanieprzestrzenne/app /StrefaPlanistyczna/PL.ZIPPZP.11425/281803-POG/1POG-19SZ /20260409T074617
przestrzen nazw	PL.ZIPPZP.11425/281803-POG
lokalny id	1POG-19SZ
wersja id	20260409T074617
poczatek wersji obiektu	2026-04-09T07:46:17
nazwa	strefa wielofunkcyjna z zabudową zagrodową
oznaczenie	19SZ
symbol	SZ
obowiazuje od	2025-02-05
obowiazuje do	obecnie
status	w opracowaniu https://inspire.ec.europa.eu/codelist/ProcessStepGeneralValue /elaboration
charakter ustalenia	ogólnie wiążące https://inspire.ec.europa.eu/codelist/RegulationNatureValue /generallyBinding
profil podstawowy	teren zabudowy zagrodowej teren produkcji w gospodarstwach rolnych teren akwakultury i obsługi rybactwa teren komunikacji teren zieleni urządzonej

	teren ogrodów działkowych teren infrastruktury technicznej
profil dodatkowy	teren usług teren zieleni naturalnej teren lasu teren wód
maksymalna nadziemna intensywnosc zabudowy	0.9
maksymalny udzial powierzchni zabudowy	50%
maksymalna wysokosc zabudowy	12.0 m
minimalny udzial powierzchni biologicznie czynnej	30%
geometria	
plan	https://www.gov.pl/zagospodarowanieprzestrzenne/app /AktPlanowaniaPrzestrzennego/PL.ZIPPZP.11425/281803-POG/1POG

strefa planistyczna	PL.ZIPPZP.11425_281803-POG_1POG-19SW_20260611T113718
identifier	https://www.gov.pl/zagospodarowanieprzestrzenne/app /StrefaPlanistyczna/PL.ZIPPZP.11425/281803-POG/1POG-19SW /20260611T113718
przestrzen nazw	PL.ZIPPZP.11425/281803-POG
lokalny id	1POG-19SW
wersja id	20260611T113718
poczatek wersji obiektu	2026-06-11T11:37:18
nazwa	strefa wielofunkcyjna z zabudową mieszkaniową wielorodzinną
oznaczenie	19SW
symbol	SW
obowiazuje od	2025-02-05
obowiazuje do	obecnie
status	w opracowaniu https://inspire.ec.europa.eu/codelist/ProcessStepGeneralValue /elaboration
charakter ustalenia	ogólnie wiążące https://inspire.ec.europa.eu/codelist/RegulationNatureValue /generallyBinding
profil podstawowy	teren zabudowy mieszkaniowej wielorodzinnej teren usług

	teren komunikacji teren zieleni urządzonej teren ogrodów działkowych teren infrastruktury technicznej
profil dodatkowy	teren zabudowy mieszkaniowej jednorodzinnej teren handlu wielkopowierzchniowego teren zieleni naturalnej teren lasu teren wód
maksymalna nadziemna intensywnosc zabudowy	3.2
maksymalny udzial powierzchni zabudowy	80%
maksymalna wysokosc zabudowy	15.0 m
minimalny udzial powierzchni biologicznie czynnej	2%
geometria	
plan	https://www.gov.pl/zagospodarowanieprzestrzenne/app /AktPlanowaniaPrzestrzennego/PL.ZIPPZP.11425/281803-POG/1POG

strefa planistyczna	PL.ZIPPZP.11425_281803-POG_1POG-19SU_20250206T120106
identifier	https://www.gov.pl/zagospodarowanieprzestrzenne/app /StrefaPlanistyczna/PL.ZIPPZP.11425/281803-POG/1POG-19SU /20250206T120106
przestrzen nazw	PL.ZIPPZP.11425/281803-POG
lokalny id	1POG-19SU
wersja id	20250206T120106
poczatek wersji obiektu	2025-02-06T12:01:06
nazwa	strefa usługowa
oznaczenie	19SU
symbol	SU
obowiazuje od	2025-02-05
obowiazuje do	obecnie
status	w opracowaniu https://inspire.ec.europa.eu/codelist/ProcessStepGeneralValue /elaboration
charakter ustalenia	ogólnie wiążące https://inspire.ec.europa.eu/codelist/RegulationNatureValue /generallyBinding

profil podstawowy	teren usług teren komunikacji teren zieleni urządzonej teren ogrodów działkowych teren infrastruktury technicznej
profil dodatkowy	teren składów i magazynów teren elektrowni słonecznej teren zieleni naturalnej teren lasu teren wód
maksymalna nadziemna intensywnosc zabudowy	1.2
maksymalny udzial powierzchni zabudowy	60%
maksymalna wysokosc zabudowy	12.0 m
minimalny udzial powierzchni biologicznie czynnej	30%
geometria	
plan	https://www.gov.pl/zagospodarowanieprzestrzenne/app /AktPlanowaniaPrzestrzennego/PL.ZIPPZP.11425/281803-POG/1POG

strefa planistyczna	PL.ZIPPZP.11425_281803-POG_1POG-19SR_20260413T060253
identifier	https://www.gov.pl/zagospodarowanieprzestrzenne/app /StrefaPlanistyczna/PL.ZIPPZP.11425/281803-POG/1POG-19SR /20260413T060253
przestrzen nazw	PL.ZIPPZP.11425/281803-POG
lokalny id	1POG-19SR
wersja id	20260413T060253
poczatek wersji obiektu	2026-04-13T06:02:53
nazwa	strefa produkcji rolniczej
oznaczenie	19SR
symbol	SR
obowiazuje od	2025-02-05
obowiazuje do	obecnie
status	w opracowaniu https://inspire.ec.europa.eu/codelist/ProcessStepGeneralValue /elaboration
charakter ustalenia	ogólnie wiążące

	https://inspire.ec.europa.eu/codelist/RegulationNatureValue/generallyBinding
profil podstawowy	teren produkcji w gospodarstwach rolnych teren wielkotowarowej produkcji rolnej teren akwakultury i obsługi rybactwa teren komunikacji teren ogrodów działkowych teren infrastruktury technicznej
profil dodatkowy	teren elektrowni słonecznej teren elektrowni wodnej teren zieleni urządzonej teren zieleni naturalnej teren lasu teren wód
maksymalna nadziemna intensywnosc zabudowy	1.4
maksymalny udzial powierzchni zabudowy	60%
maksymalna wysokosc zabudowy	12.0 m
minimalny udzial powierzchni biologicznie czynnej	30%
geometria	
plan	https://www.gov.pl/zagospodarowanieprzestrzenne/app/AktPlanowaniaPrzestrzennego/PL.ZIPPZP.11425/281803-POG/1POG

strefa planistyczna	PL.ZIPPZP.11425_281803-POG_1POG-19SP_20250411T075503
identifier	https://www.gov.pl/zagospodarowanieprzestrzenne/app/StrefaPlanistyczna/PL.ZIPPZP.11425/281803-POG/1POG-19SP/20250411T075503
przestrzen nazw	PL.ZIPPZP.11425/281803-POG
lokalny id	1POG-19SP
wersja id	20250411T075503
poczatek wersji obiektu	2025-04-11T07:55:03
nazwa	strefa gospodarcza
oznaczenie	19SP
symbol	SP
obowiazuje od	2025-02-05
obowiazuje do	obecnie
status	w opracowaniu

	https://inspire.ec.europa.eu/codelist/ProcessStepGeneralValue/elaboration
charakter ustalenia	ogólnie wiążące https://inspire.ec.europa.eu/codelist/RegulationNatureValue/generallyBinding
profil podstawowy	teren produkcji teren komunikacji teren zieleni urządzonej teren ogrodów działkowych teren infrastruktury technicznej
profil dodatkowy	teren usług teren zieleni naturalnej teren lasu teren wód
maksymalna nadziemna intensywnosc zabudowy	2
maksymalny udzial powierzchni zabudowy	70%
maksymalna wysokosc zabudowy	150.0 m
minimalny udzial powierzchni biologicznie czynnej	20%
geometria	
plan	https://www.gov.pl/zagospodarowanieprzestrzenne/app/AktPlanowaniaPrzestrzennego/PL.ZIPPZP.11425/281803-POG/1POG

strefa planistyczna	PL.ZIPPZP.11425_281803-POG_1POG-19SO_20260313T131825
identifier	https://www.gov.pl/zagospodarowanieprzestrzenne/app/StrefaPlanistyczna/PL.ZIPPZP.11425/281803-POG/1POG-19SO/20260313T131825
przestrzen nazw	PL.ZIPPZP.11425/281803-POG
lokalny id	1POG-19SO
wersja id	20260313T131825
poczatek wersji obiektu	2026-03-13T13:18:25
nazwa	strefa otwarta
oznaczenie	19SO
symbol	SO
obowiazuje od	2026-02-24
obowiazuje do	obecnie

status	w opracowaniu https://inspire.ec.europa.eu/codelist/ProcessStepGeneralValue/elaboration
charakter ustalenia	ogólnie wiążące https://inspire.ec.europa.eu/codelist/RegulationNatureValue/generallyBinding
profil podstawowy	teren rolnictwa z zakazem zabudowy teren lasu teren zieleni naturalnej teren wód teren komunikacji teren ogrodów działkowych teren infrastruktury technicznej
profil dodatkowy	teren elektrowni słonecznej teren elektrowni geotermalnej teren elektrowni wodnej teren biogazowni teren zieleni urządzonej
geometria	
plan	https://www.gov.pl/zagospodarowanieprzestrzenne/app/AktPlanowaniaPrzestrzennego/PL.ZIPPZP.11425/281803-POG/1POG

strefa planistyczna	PL.ZIPPZP.11425_281803-POG_1POG-19SN_20260402T123359
identifier	https://www.gov.pl/zagospodarowanieprzestrzenne/app/StrefaPlanistyczna/PL.ZIPPZP.11425/281803-POG/1POG-19SN/20260402T123359
przestrzen nazw	PL.ZIPPZP.11425/281803-POG
lokalny id	1POG-19SN
wersja id	20260402T123359
poczatek wersji obiektu	2026-04-02T12:33:59
nazwa	strefa zieleni i rekreacji
oznaczenie	19SN
symbol	SN
obowiazuje od	2025-02-05
obowiazuje do	obecnie
status	w opracowaniu https://inspire.ec.europa.eu/codelist/ProcessStepGeneralValue/elaboration
charakter ustalenia	ogólnie wiążące https://inspire.ec.europa.eu/codelist/RegulationNatureValue

	/generallyBinding
profil podstawowy	teren zieleni urządzonej teren plaży teren wód teren komunikacji teren ogrodów działkowych teren infrastruktury technicznej
profil dodatkowy	teren usług sportu i rekreacji teren usług kultury i rozrywki teren usług handlu detalicznego teren usług gastronomii teren usług turystyki teren usług nauki teren usług edukacji teren usług zdrowia i pomocy społecznej teren zieleni naturalnej teren lasu
maksymalna nadziemna intensywnosc zabudowy	0.8
maksymalny udzial powierzchni zabudowy	30%
maksymalna wysokosc zabudowy	10.0 m
minimalny udzial powierzchni biologicznie czynnej	50%
geometria	
plan	https://www.gov.pl/zagospodarowanieprzestrzenne/app /AktPlanowaniaPrzestrzennego/PL.ZIPPZP.11425/281803-POG/1POG

strefa planistyczna	PL.ZIPPZP.11425_281803-POG_1POG-19SJ_20250206T120106
identifier	https://www.gov.pl/zagospodarowanieprzestrzenne/app /StrefaPlanistyczna/PL.ZIPPZP.11425/281803-POG/1POG-19SJ /20250206T120106
przestrzen nazw	PL.ZIPPZP.11425/281803-POG
lokalny id	1POG-19SJ
wersja id	20250206T120106
poczatek wersji obiektu	2025-02-06T12:01:06
nazwa	strefa wielofunkcyjna z zabudową mieszkaniową jednorodzinną
oznaczenie	19SJ
symbol	SJ
obowiazuje od	2025-02-04

obowiazuje do	obecnie
status	w opracowaniu https://inspire.ec.europa.eu/codelist/ProcessStepGeneralValue/elaboration
charakter ustalenia	ogólnie wiążące https://inspire.ec.europa.eu/codelist/RegulationNatureValue/generallyBinding
profil podstawowy	teren zabudowy mieszkaniowej jednorodzinnej teren usług teren komunikacji teren zieleni urządzonej teren ogrodów działkowych teren infrastruktury technicznej
profil dodatkowy	teren zabudowy letniskowej lub rekreacji indywidualnej teren zieleni naturalnej teren lasu teren wód
maksymalna nadziemna intensywnosc zabudowy	0.9
maksymalny udzial powierzchni zabudowy	50%
maksymalna wysokosc zabudowy	12.0 m
minimalny udzial powierzchni biologicznie czynnej	30%
geometria	
plan	https://www.gov.pl/zagospodarowanieprzestrzenne/app/AktPlanowaniaPrzestrzennego/PL.ZIPPZP.11425/281803-POG/1POG

strefa planistyczna	PL.ZIPPZP.11425_281803-POG_1POG-19SC_20260616T074920
identifier	https://www.gov.pl/zagospodarowanieprzestrzenne/app/StrefaPlanistyczna/PL.ZIPPZP.11425/281803-POG/1POG-19SC/20260616T074920
przestrzen nazw	PL.ZIPPZP.11425/281803-POG
lokalny id	1POG-19SC
wersja id	20260616T074920
poczatek wersji obiektu	2026-06-16T07:49:20
nazwa	strefa cmentarzy
oznaczenie	19SC
symbol	SC

obowiazuje od	2025-02-04
obowiazuje do	obecnie
status	w opracowaniu https://inspire.ec.europa.eu/codelist/ProcessStepGeneralValue/elaboration
charakter ustalenia	ogólnie wiążące https://inspire.ec.europa.eu/codelist/RegulationNatureValue/generallyBinding
profil podstawowy	teren cmentarza teren komunikacji teren zieleni urządzonej teren ogrodów działkowych teren infrastruktury technicznej
profil dodatkowy	teren zieleni naturalnej teren lasu teren wód
minimalny udzial powierzchni biologicznie czynnej	30%
geometria	
plan	https://www.gov.pl/zagospodarowanieprzestrzenne/app/AktPlanowaniaPrzestrzennego/PL.ZIPPZP.11425/281803-POG/1POG

strefa planistyczna	PL.ZIPPZP.11425_281803-POG_1POG-19SI_20260904T091844
identifier	https://www.gov.pl/zagospodarowanieprzestrzenne/app/StrefaPlanistyczna/PL.ZIPPZP.11425/281803-POG/1POG-19SI/20260904T091844
przestrzen nazw	PL.ZIPPZP.11425/281803-POG
lokalny id	1POG-19SI
wersja id	20260904T091844
poczatek wersji obiektu	2026-09-04T09:18:44
nazwa	strefa infrastrukturalna
oznaczenie	19SI
symbol	SI
obowiazuje od	2026-02-24
obowiazuje do	obecnie
status	w opracowaniu https://inspire.ec.europa.eu/codelist/ProcessStepGeneralValue/elaboration

charakter ustalenia	ogólnie wiążące https://inspire.ec.europa.eu/codelist/RegulationNatureValue/generallyBinding
profil podstawowy	teren infrastruktury technicznej teren komunikacji teren ogrodów działkowych
profil dodatkowy	teren usług teren produkcji teren zieleni urządzonej teren zieleni naturalnej teren lasu teren wód
minimalny udzial powierzchni biologicznie czynnej	20%
geometria	
plan	https://www.gov.pl/zagospodarowanieprzestrzenne/app/AktPlanowaniaPrzestrzennego/PL.ZIPPZP.11425/281803-POG/1POG

strefa planistyczna	PL.ZIPPZP.11425_281803-POG_1POG-20SZ_20260409T073231
identifier	https://www.gov.pl/zagospodarowanieprzestrzenne/app/StrefaPlanistyczna/PL.ZIPPZP.11425/281803-POG/1POG-20SZ/20260409T073231
przestrzen nazw	PL.ZIPPZP.11425/281803-POG
lokalny id	1POG-20SZ
wersja id	20260409T073231
poczatek wersji obiektu	2026-04-09T07:32:31
nazwa	strefa wielofunkcyjna z zabudową zagrodową
oznaczenie	20SZ
symbol	SZ
obowiazuje od	2025-02-05
obowiazuje do	obecnie
status	w opracowaniu https://inspire.ec.europa.eu/codelist/ProcessStepGeneralValue/elaboration
charakter ustalenia	ogólnie wiążące https://inspire.ec.europa.eu/codelist/RegulationNatureValue/generallyBinding
profil podstawowy	teren zabudowy zagrodowej teren produkcji w gospodarstwach rolnych

	teren akwakultury i obsługi rybactwa teren komunikacji teren zieleni urządzonej teren ogrodów działkowych teren infrastruktury technicznej
profil dodatkowy	teren usług teren zieleni naturalnej teren lasu teren wód
maksymalna nadziemna intensywnosc zabudowy	0.9
maksymalny udzial powierzchni zabudowy	50%
maksymalna wysokosc zabudowy	12.0 m
minimalny udzial powierzchni biologicznie czynnej	30%
geometria	
plan	https://www.gov.pl/zagospodarowanieprzestrzenne/app /AktPlanowaniaPrzestrzennego/PL.ZIPPZP.11425/281803-POG/1POG

strefa planistyczna	PL.ZIPPZP.11425_281803-POG_1POG-20SW_20260901T133020
identifier	https://www.gov.pl/zagospodarowanieprzestrzenne/app /StrefaPlanistyczna/PL.ZIPPZP.11425/281803-POG/1POG-20SW /20260901T133020
przestrzen nazw	PL.ZIPPZP.11425/281803-POG
lokalny id	1POG-20SW
wersja id	20260901T133020
poczatek wersji obiektu	2026-09-01T13:30:20
nazwa	strefa wielofunkcyjna z zabudową mieszkaniową wielorodzinną
oznaczenie	20SW
symbol	SW
obowiazuje od	2025-02-05
obowiazuje do	obecnie
status	w opracowaniu https://inspire.ec.europa.eu/codelist/ProcessStepGeneralValue /elaboration
charakter ustalenia	ogólnie wiążące https://inspire.ec.europa.eu/codelist/RegulationNatureValue /generallyBinding

profil podstawowy	teren zabudowy mieszkaniowej wielorodzinnej teren usług teren komunikacji teren zieleni urządzonej teren ogrodów działkowych teren infrastruktury technicznej
profil dodatkowy	teren zabudowy mieszkaniowej jednorodzinnej teren handlu wielkopowierzchniowego teren zieleni naturalnej teren lasu teren wód
maksymalna nadziemna intensywnosc zabudowy	4.2
maksymalny udzial powierzchni zabudowy	80%
maksymalna wysokosc zabudowy	20.0 m
minimalny udzial powierzchni biologicznie czynnej	10%
geometria	
plan	https://www.gov.pl/zagospodarowanieprzestrzenne/app /AktPlanowaniaPrzestrzennego/PL.ZIPPZP.11425/281803-POG/1POG

strefa planistyczna	PL.ZIPPZP.11425_281803-POG_1POG-20SU_20250206T120106
identifier	https://www.gov.pl/zagospodarowanieprzestrzenne/app /StrefaPlanistyczna/PL.ZIPPZP.11425/281803-POG/1POG-20SU /20250206T120106
przestrzen nazw	PL.ZIPPZP.11425/281803-POG
lokalny id	1POG-20SU
wersja id	20250206T120106
poczatek wersji obiektu	2025-02-06T12:01:06
nazwa	strefa usługowa
oznaczenie	20SU
symbol	SU
obowiazuje od	2025-02-05
obowiazuje do	obecnie
status	w opracowaniu https://inspire.ec.europa.eu/codelist/ProcessStepGeneralValue /elaboration

charakter ustalenia	ogólnie wiążące https://inspire.ec.europa.eu/codelist/RegulationNatureValue/generallyBinding
profil podstawowy	teren usług teren komunikacji teren zieleni urządzonej teren ogrodów działkowych teren infrastruktury technicznej
profil dodatkowy	teren składów i magazynów teren elektrowni słonecznej teren zieleni naturalnej teren lasu teren wód
maksymalna nadziemna intensywnosc zabudowy	1.2
maksymalny udzial powierzchni zabudowy	60%
maksymalna wysokosc zabudowy	12.0 m
minimalny udzial powierzchni biologicznie czynnej	30%
geometria	
plan	https://www.gov.pl/zagospodarowanieprzestrzenne/app/AktPlanowaniaPrzestrzennego/PL.ZIPPZP.11425/281803-POG/1POG

strefa planistyczna	PL.ZIPPZP.11425_281803-POG_1POG-20SR_20260618T111344
identifier	https://www.gov.pl/zagospodarowanieprzestrzenne/app/StrefaPlanistyczna/PL.ZIPPZP.11425/281803-POG/1POG-20SR/20260618T111344
przestrzen nazw	PL.ZIPPZP.11425/281803-POG
lokalny id	1POG-20SR
wersja id	20260618T111344
poczatek wersji obiektu	2026-06-18T11:13:44
nazwa	strefa produkcji rolniczej
oznaczenie	20SR
symbol	SR
obowiazuje od	2026-02-24
obowiazuje do	obecnie
status	w opracowaniu https://inspire.ec.europa.eu/codelist/ProcessStepGeneralValue

	/elaboration
charakter ustalenia	ogólnie wiążące https://inspire.ec.europa.eu/codelist/RegulationNatureValue/generallyBinding
profil podstawowy	teren produkcji w gospodarstwach rolnych teren wielkotowarowej produkcji rolnej teren akwakultury i obsługi rybactwa teren komunikacji teren ogrodów działkowych teren infrastruktury technicznej
profil dodatkowy	teren elektrowni słonecznej teren elektrowni wodnej teren zieleni urządzonej teren zieleni naturalnej teren lasu teren wód
maksymalna nadziemna intensywnosc zabudowy	1.2
maksymalny udzial powierzchni zabudowy	60%
maksymalna wysokosc zabudowy	12.0 m
minimalny udzial powierzchni biologicznie czynnej	30%
geometria	
plan	https://www.gov.pl/zagospodarowanieprzestrzenne/app/AktPlanowaniaPrzestrzennego/PL.ZIPPZP.11425/281803-POG/1POG

strefa planistyczna	PL.ZIPPZP.11425_281803-POG_1POG-20SP_20250411T075544
identifier	https://www.gov.pl/zagospodarowanieprzestrzenne/app/StrefaPlanistyczna/PL.ZIPPZP.11425/281803-POG/1POG-20SP/20250411T075544
przestrzen nazw	PL.ZIPPZP.11425/281803-POG
lokalny id	1POG-20SP
wersja id	20250411T075544
poczatek wersji obiektu	2025-04-11T07:55:44
nazwa	strefa gospodarcza
oznaczenie	20SP
symbol	SP
obowiazuje od	2025-02-05

obowiazuje do	obecnie
status	w opracowaniu https://inspire.ec.europa.eu/codelist/ProcessStepGeneralValue/elaboration
charakter ustalenia	ogólnie wiążące https://inspire.ec.europa.eu/codelist/RegulationNatureValue/generallyBinding
profil podstawowy	teren produkcji teren komunikacji teren zieleni urządzonej teren ogrodów działkowych teren infrastruktury technicznej
profil dodatkowy	teren usług teren zieleni naturalnej teren lasu teren wód
maksymalna nadziemna intensywnosc zabudowy	2
maksymalny udzial powierzchni zabudowy	70%
maksymalna wysokosc zabudowy	150.0 m
minimalny udzial powierzchni biologicznie czynnej	20%
geometria	
plan	https://www.gov.pl/zagospodarowanieprzestrzenne/app/AktPlanowaniaPrzestrzennego/PL.ZIPPZP.11425/281803-POG/1POG

strefa planistyczna	PL.ZIPPZP.11425_281803-POG_1POG-20SO_20260413T092037
identifier	https://www.gov.pl/zagospodarowanieprzestrzenne/app/StrefaPlanistyczna/PL.ZIPPZP.11425/281803-POG/1POG-20SO/20260413T092037
przestrzen nazw	PL.ZIPPZP.11425/281803-POG
lokalny id	1POG-20SO
wersja id	20260413T092037
poczatek wersji obiektu	2026-04-13T09:20:37
nazwa	strefa otwarta
oznaczenie	20SO
symbol	SO
obowiazuje od	2025-02-04

obowiazuje do	obecnie
status	w opracowaniu https://inspire.ec.europa.eu/codelist/ProcessStepGeneralValue/elaboration
charakter ustalenia	ogólnie wiążące https://inspire.ec.europa.eu/codelist/RegulationNatureValue/generallyBinding
profil podstawowy	teren rolnictwa z zakazem zabudowy teren lasu teren zieleni naturalnej teren wód teren komunikacji teren ogrodów działkowych teren infrastruktury technicznej
profil dodatkowy	teren elektrowni słonecznej teren elektrowni geotermalnej teren elektrowni wodnej teren biogazowni teren zieleni urządzonej
geometria	
plan	https://www.gov.pl/zagospodarowanieprzestrzenne/app/AktPlanowaniaPrzestrzennego/PL.ZIPPZP.11425/281803-POG/1POG

strefa planistyczna	PL.ZIPPZP.11425_281803-POG_1POG-20SN_20250327T083402
identifier	https://www.gov.pl/zagospodarowanieprzestrzenne/app/StrefaPlanistyczna/PL.ZIPPZP.11425/281803-POG/1POG-20SN/20250327T083402
przestrzen nazw	PL.ZIPPZP.11425/281803-POG
lokalny id	1POG-20SN
wersja id	20250327T083402
poczatek wersji obiektu	2025-03-27T08:34:02
nazwa	strefa zieleni i rekreacji
oznaczenie	20SN
symbol	SN
obowiazuje od	2025-02-05
obowiazuje do	obecnie
status	w opracowaniu https://inspire.ec.europa.eu/codelist/ProcessStepGeneralValue/elaboration

charakter ustalenia	ogólnie wiążące https://inspire.ec.europa.eu/codelist/RegulationNatureValue/generallyBinding
profil podstawowy	teren zieleni urządzonej teren plaży teren wód teren komunikacji teren ogrodów działkowych teren infrastruktury technicznej
profil dodatkowy	teren usług sportu i rekreacji teren usług kultury i rozrywki teren usług handlu detalicznego teren usług gastronomii teren usług turystyki teren usług nauki teren usług edukacji teren usług zdrowia i pomocy społecznej teren zieleni naturalnej teren lasu
maksymalna nadziemna intensywnosc zabudowy	0.8
maksymalny udzial powierzchni zabudowy	30%
maksymalna wysokosc zabudowy	10.0 m
minimalny udzial powierzchni biologicznie czynnej	50%
geometria	
plan	https://www.gov.pl/zagospodarowanieprzestrzenne/app/AktPlanowaniaPrzestrzennego/PL.ZIPPZP.11425/281803-POG/1POG

strefa planistyczna	PL.ZIPPZP.11425_281803-POG_1POG-20SJ_20250206T120106
identifier	https://www.gov.pl/zagospodarowanieprzestrzenne/app/StrefaPlanistyczna/PL.ZIPPZP.11425/281803-POG/1POG-20SJ/20250206T120106
przestrzen nazw	PL.ZIPPZP.11425/281803-POG
lokalny id	1POG-20SJ
wersja id	20250206T120106
poczatek wersji obiektu	2025-02-06T12:01:06
nazwa	strefa wielofunkcyjna z zabudową mieszkaniową jednorodzinną
oznaczenie	20SJ

symbol	SJ
obowiazuje od	2025-02-04
obowiazuje do	obecnie
status	w opracowaniu https://inspire.ec.europa.eu/codelist/ProcessStepGeneralValue/elaboration
charakter ustalenia	ogólnie wiążące https://inspire.ec.europa.eu/codelist/RegulationNatureValue/generallyBinding
profil podstawowy	teren zabudowy mieszkaniowej jednorodzinnej teren usług teren komunikacji teren zieleni urządzonej teren ogrodów działkowych teren infrastruktury technicznej
profil dodatkowy	teren zabudowy letniskowej lub rekreacji indywidualnej teren zieleni naturalnej teren lasu teren wód
maksymalna nadziemna intensywnosc zabudowy	0.9
maksymalny udzial powierzchni zabudowy	50%
maksymalna wysokosc zabudowy	12.0 m
minimalny udzial powierzchni biologicznie czynnej	30%
geometria	
plan	https://www.gov.pl/zagospodarowanieprzestrzenne/app/AktPlanowaniaPrzestrzennego/PL.ZIPPZP.11425/281803-POG/1POG

strefa planistyczna	PL.ZIPPZP.11425_281803-POG_1POG-20SC_20250206T120106
identifier	https://www.gov.pl/zagospodarowanieprzestrzenne/app/StrefaPlanistyczna/PL.ZIPPZP.11425/281803-POG/1POG-20SC/20250206T120106
przestrzen nazw	PL.ZIPPZP.11425/281803-POG
lokalny id	1POG-20SC
wersja id	20250206T120106
poczatek wersji obiektu	2025-02-06T12:01:06
nazwa	strefa cmentarzy

oznaczenie	20SC
symbol	SC
obowiazuje od	2025-02-04
obowiazuje do	obecnie
status	w opracowaniu https://inspire.ec.europa.eu/codelist/ProcessStepGeneralValue/elaboration
charakter ustalenia	ogólnie wiążące https://inspire.ec.europa.eu/codelist/RegulationNatureValue/generallyBinding
profil podstawowy	teren cmentarza teren komunikacji teren zieleni urządzonej teren ogrodów działkowych teren infrastruktury technicznej
profil dodatkowy	teren usług kultu religijnego teren usług handlu detalicznego teren zieleni naturalnej teren lasu teren wód
maksymalna nadziemna intensywnosc zabudowy	0.8
maksymalny udzial powierzchni zabudowy	30%
maksymalna wysokosc zabudowy	14.0 m
minimalny udzial powierzchni biologicznie czynnej	30%
geometria	
plan	https://www.gov.pl/zagospodarowanieprzestrzenne/app/AktPlanowaniaPrzestrzennego/PL.ZIPPZP.11425/281803-POG/1POG

strefa planistyczna	PL.ZIPPZP.11425_281803-POG_1POG-20SI_20260904T095749
identifier	https://www.gov.pl/zagospodarowanieprzestrzenne/app/StrefaPlanistyczna/PL.ZIPPZP.11425/281803-POG/1POG-20SI/20260904T095749
przestrzen nazw	PL.ZIPPZP.11425/281803-POG
lokalny id	1POG-20SI
wersja id	20260904T095749
poczatek wersji obiektu	2026-09-04T09:57:49

nazwa	strefa infrastrukturalna
oznaczenie	20SI
symbol	SI
obowiazuje od	2026-02-24
obowiazuje do	obecnie
status	w opracowaniu https://inspire.ec.europa.eu/codelist/ProcessStepGeneralValue/elaboration
charakter ustalenia	ogólnie wiążące https://inspire.ec.europa.eu/codelist/RegulationNatureValue/generallyBinding
profil podstawowy	teren infrastruktury technicznej teren komunikacji teren ogrodów działkowych
profil dodatkowy	teren usług teren produkcji teren zieleni urządzonej teren zieleni naturalnej teren lasu teren wód
minimalny udzial powierzchni biologicznie czynnej	30%
geometria	
plan	https://www.gov.pl/zagospodarowanieprzestrzenne/app/AktPlanowaniaPrzestrzennego/PL.ZIPPZP.11425/281803-POG/1POG

strefa planistyczna	PL.ZIPPZP.11425_281803-POG_1POG-21SZ_20260409T072701
identifier	https://www.gov.pl/zagospodarowanieprzestrzenne/app/StrefaPlanistyczna/PL.ZIPPZP.11425/281803-POG/1POG-21SZ/20260409T072701
przestrzen nazw	PL.ZIPPZP.11425/281803-POG
lokalny id	1POG-21SZ
wersja id	20260409T072701
poczatek wersji obiektu	2026-04-09T07:27:01
nazwa	strefa wielofunkcyjna z zabudową zagrodową
oznaczenie	21SZ
symbol	SZ
obowiazuje od	2025-02-05

obowiazuje do	obecnie
status	w opracowaniu https://inspire.ec.europa.eu/codelist/ProcessStepGeneralValue/elaboration
charakter ustalenia	ogólnie wiążące https://inspire.ec.europa.eu/codelist/RegulationNatureValue/generallyBinding
profil podstawowy	teren zabudowy zagrodowej teren produkcji w gospodarstwach rolnych teren akwakultury i obsługi rybactwa teren komunikacji teren zieleni urządzonej teren ogrodów działkowych teren infrastruktury technicznej
profil dodatkowy	teren usług teren zieleni naturalnej teren lasu teren wód
maksymalna nadziemna intensywnosc zabudowy	0.9
maksymalny udzial powierzchni zabudowy	50%
maksymalna wysokosc zabudowy	12.0 m
minimalny udzial powierzchni biologicznie czynnej	30%
geometria	
plan	https://www.gov.pl/zagospodarowanieprzestrzenne/app/AktPlanowaniaPrzestrzennego/PL.ZIPPZP.11425/281803-POG/1POG

strefa planistyczna	PL.ZIPPZP.11425_281803-POG_1POG-21SW_20250206T120106
identifier	https://www.gov.pl/zagospodarowanieprzestrzenne/app/StrefaPlanistyczna/PL.ZIPPZP.11425/281803-POG/1POG-21SW/20250206T120106
przestrzen nazw	PL.ZIPPZP.11425/281803-POG
lokalny id	1POG-21SW
wersja id	20250206T120106
poczatek wersji obiektu	2025-02-06T12:01:06
nazwa	strefa wielofunkcyjna z zabudową mieszkaniową wielorodzinną
oznaczenie	21SW

symbol	SW
obowiazuje od	2025-02-05
obowiazuje do	obecnie
status	w opracowaniu https://inspire.ec.europa.eu/codelist/ProcessStepGeneralValue/elaboration
charakter ustalenia	ogólnie wiążące https://inspire.ec.europa.eu/codelist/RegulationNatureValue/generallyBinding
profil podstawowy	teren zabudowy mieszkaniowej wielorodzinnej teren usług teren komunikacji teren zieleni urządzonej teren ogrodów działkowych teren infrastruktury technicznej
profil dodatkowy	teren zabudowy mieszkaniowej jednorodzinnej teren handlu wielkopowierzchniowego teren zieleni naturalnej teren lasu teren wód
maksymalna nadziemna intensywnosc zabudowy	2
maksymalny udzial powierzchni zabudowy	60%
maksymalna wysokosc zabudowy	16.0 m
minimalny udzial powierzchni biologicznie czynnej	30%
geometria	
plan	https://www.gov.pl/zagospodarowanieprzestrzenne/app/AktPlanowaniaPrzestrzennego/PL.ZIPPZP.11425/281803-POG/1POG

strefa planistyczna	PL.ZIPPZP.11425_281803-POG_1POG-21SU_20260611T055437
identifier	https://www.gov.pl/zagospodarowanieprzestrzenne/app/StrefaPlanistyczna/PL.ZIPPZP.11425/281803-POG/1POG-21SU/20260611T055437
przestrzen nazw	PL.ZIPPZP.11425/281803-POG
lokalny id	1POG-21SU
wersja id	20260611T055437
poczatek wersji obiektu	2026-06-11T05:54:37

nazwa	strefa usługowa
oznaczenie	21SU
symbol	SU
obowiazuje od	2025-02-05
obowiazuje do	obecnie
status	w opracowaniu https://inspire.ec.europa.eu/codelist/ProcessStepGeneralValue/elaboration
charakter ustalenia	ogólnie wiążące https://inspire.ec.europa.eu/codelist/RegulationNatureValue/generallyBinding
profil podstawowy	teren usług teren komunikacji teren zieleni urządzonej teren ogrodów działkowych teren infrastruktury technicznej
profil dodatkowy	teren składów i magazynów teren zieleni naturalnej teren lasu teren wód
maksymalna nadziemna intensywnosc zabudowy	1.2
maksymalny udzial powierzchni zabudowy	60%
maksymalna wysokosc zabudowy	12.0 m
minimalny udzial powierzchni biologicznie czynnej	30%
geometria	
plan	https://www.gov.pl/zagospodarowanieprzestrzenne/app/AktPlanowaniaPrzestrzennego/PL.ZIPPZP.11425/281803-POG/1POG

strefa planistyczna	PL.ZIPPZP.11425_281803-POG_1POG-21SR_20260710T074711
identifier	https://www.gov.pl/zagospodarowanieprzestrzenne/app/StrefaPlanistyczna/PL.ZIPPZP.11425/281803-POG/1POG-21SR/20260710T074711
przestrzen nazw	PL.ZIPPZP.11425/281803-POG
lokalny id	1POG-21SR
wersja id	20260710T074711
poczatek wersji obiektu	2026-07-10T07:47:11

nazwa	strefa produkcji rolniczej
oznaczenie	21SR
symbol	SR
obowiazuje od	2026-02-24
obowiazuje do	obecnie
status	w opracowaniu https://inspire.ec.europa.eu/codelist/ProcessStepGeneralValue/elaboration
charakter ustalenia	ogólnie wiążące https://inspire.ec.europa.eu/codelist/RegulationNatureValue/generallyBinding
profil podstawowy	teren produkcji w gospodarstwach rolnych teren wielkotowarowej produkcji rolnej teren akwakultury i obsługi rybactwa teren komunikacji teren ogrodów działkowych teren infrastruktury technicznej
profil dodatkowy	teren elektrowni słonecznej teren elektrowni wodnej teren zieleni urządzonej teren zieleni naturalnej teren lasu teren wód
maksymalna nadziemna intensywnosc zabudowy	1.2
maksymalny udzial powierzchni zabudowy	60%
maksymalna wysokosc zabudowy	12.0 m
minimalny udzial powierzchni biologicznie czynnej	30%
geometria	
plan	https://www.gov.pl/zagospodarowanieprzestrzenne/app/AktPlanowaniaPrzestrzennego/PL.ZIPPZP.11425/281803-POG/1POG

strefa planistyczna	PL.ZIPPZP.11425_281803-POG_1POG-21SP_20250411T075611
identifier	https://www.gov.pl/zagospodarowanieprzestrzenne/app/StrefaPlanistyczna/PL.ZIPPZP.11425/281803-POG/1POG-21SP/20250411T075611
przestrzen nazw	PL.ZIPPZP.11425/281803-POG
lokalny id	1POG-21SP

wersja id	20250411T075611
poczatek wersji obiektu	2025-04-11T07:56:11
nazwa	strefa gospodarcza
oznaczenie	21SP
symbol	SP
obowiazuje od	2025-02-05
obowiazuje do	obecnie
status	w opracowaniu https://inspire.ec.europa.eu/codelist/ProcessStepGeneralValue/elaboration
charakter ustalenia	ogólnie wiążące https://inspire.ec.europa.eu/codelist/RegulationNatureValue/generallyBinding
profil podstawowy	teren produkcji teren komunikacji teren zieleni urządzonej teren ogrodów działkowych teren infrastruktury technicznej
profil dodatkowy	teren usług teren zieleni naturalnej teren lasu teren wód
maksymalna nadziemna intensywnosc zabudowy	2
maksymalny udzial powierzchni zabudowy	70%
maksymalna wysokosc zabudowy	150.0 m
minimalny udzial powierzchni biologicznie czynnej	20%
geometria	
plan	https://www.gov.pl/zagospodarowanieprzestrzenne/app/AktPlanowaniaPrzestrzennego/PL.ZIPPZP.11425/281803-POG/1POG

strefa planistyczna	PL.ZIPPZP.11425_281803-POG_1POG-21SO_20260413T090808
identifier	https://www.gov.pl/zagospodarowanieprzestrzenne/app/StrefaPlanistyczna/PL.ZIPPZP.11425/281803-POG/1POG-21SO/20260413T090808
przestrzen nazw	PL.ZIPPZP.11425/281803-POG

lokalny id	1POG-21SO
wersja id	20260413T090808
poczatek wersji obiektu	2026-04-13T09:08:08
nazwa	strefa otwarta
oznaczenie	21SO
symbol	SO
obowiazuje od	2025-02-04
obowiazuje do	obecnie
status	w opracowaniu https://inspire.ec.europa.eu/codelist/ProcessStepGeneralValue/elaboration
charakter ustalenia	ogólnie wiążące https://inspire.ec.europa.eu/codelist/RegulationNatureValue/generallyBinding
profil podstawowy	teren rolnictwa z zakazem zabudowy teren lasu teren zieleni naturalnej teren wód teren komunikacji teren ogrodów działkowych teren infrastruktury technicznej
profil dodatkowy	teren elektrowni słonecznej teren elektrowni geotermalnej teren elektrowni wodnej teren biogazowni teren zieleni urządzonej
geometria	
plan	https://www.gov.pl/zagospodarowanieprzestrzenne/app/AktPlanowaniaPrzestrzennego/PL.ZIPPZP.11425/281803-POG/1POG

strefa planistyczna	PL.ZIPPZP.11425_281803-POG_1POG-21SN_20260402T104317
identifier	https://www.gov.pl/zagospodarowanieprzestrzenne/app/StrefaPlanistyczna/PL.ZIPPZP.11425/281803-POG/1POG-21SN/20260402T104317
przestrzen nazw	PL.ZIPPZP.11425/281803-POG
lokalny id	1POG-21SN
wersja id	20260402T104317
poczatek wersji obiektu	2026-04-02T10:43:17
nazwa	strefa zieleni i rekreacji

oznaczenie	21SN
symbol	SN
obowiazuje od	2025-02-05
obowiazuje do	obecnie
status	w opracowaniu https://inspire.ec.europa.eu/codelist/ProcessStepGeneralValue/elaboration
charakter ustalenia	ogólnie wiążące https://inspire.ec.europa.eu/codelist/RegulationNatureValue/generallyBinding
profil podstawowy	teren zieleni urządzonej teren plaży teren wód teren komunikacji teren ogrodów działkowych teren infrastruktury technicznej
profil dodatkowy	teren usług sportu i rekreacji teren usług kultury i rozrywki teren usług handlu detalicznego teren usług gastronomii teren usług turystyki teren usług nauki teren usług edukacji teren usług zdrowia i pomocy społecznej teren zieleni naturalnej teren lasu
maksymalna nadziemna intensywnosc zabudowy	0.8
maksymalny udzial powierzchni zabudowy	30%
maksymalna wysokosc zabudowy	10.0 m
minimalny udzial powierzchni biologicznie czynnej	50%
geometria	
plan	https://www.gov.pl/zagospodarowanieprzestrzenne/app/AktPlanowaniaPrzestrzennego/PL.ZIPPZP.11425/281803-POG/1POG

strefa planistyczna	PL.ZIPPZP.11425_281803-POG_1POG-21SJ_20250206T120106
identifier	https://www.gov.pl/zagospodarowanieprzestrzenne/app/StrefaPlanistyczna/PL.ZIPPZP.11425/281803-POG/1POG-21SJ/20250206T120106

przestrzen nazw	PL.ZIPPZP.11425/281803-POG
lokalny id	1POG-21SJ
wersja id	20250206T120106
poczatek wersji obiektu	2025-02-06T12:01:06
nazwa	strefa wielofunkcyjna z zabudową mieszkaniową jednorodzinną
oznaczenie	21SJ
symbol	SJ
obowiazuje od	2025-02-04
obowiazuje do	obecnie
status	w opracowaniu https://inspire.ec.europa.eu/codelist/ProcessStepGeneralValue/elaboration
charakter ustalenia	ogólnie wiążące https://inspire.ec.europa.eu/codelist/RegulationNatureValue/generallyBinding
profil podstawowy	teren zabudowy mieszkaniowej jednorodzinnej teren usług teren komunikacji teren zieleni urządzonej teren ogrodów działkowych teren infrastruktury technicznej
profil dodatkowy	teren zabudowy letniskowej lub rekreacji indywidualnej teren zieleni naturalnej teren lasu teren wód
maksymalna nadziemna intensywnosc zabudowy	0.9
maksymalny udzial powierzchni zabudowy	50%
maksymalna wysokosc zabudowy	12.0 m
minimalny udzial powierzchni biologicznie czynnej	30%
geometria	
plan	https://www.gov.pl/zagospodarowanieprzestrzenne/app/AktPlanowaniaPrzestrzennego/PL.ZIPPZP.11425/281803-POG/1POG

strefa planistyczna	PL.ZIPPZP.11425_281803-POG_1POG-21SC_20260611T100458
identifier	https://www.gov.pl/zagospodarowanieprzestrzenne/app/StrefaPlanistyczna/PL.ZIPPZP.11425/281803-POG/1POG-21SC

	/20260611T100458
przestrzen nazw	PL.ZIPPZP.11425/281803-POG
lokalny id	1POG-21SC
wersja id	20260611T100458
poczatek wersji obiektu	2026-06-11T10:04:58
nazwa	strefa cmentarzy
oznaczenie	21SC
symbol	SC
obowiazuje od	2025-02-04
obowiazuje do	obecnie
status	w opracowaniu https://inspire.ec.europa.eu/codelist/ProcessStepGeneralValue/elaboration
charakter ustalenia	ogólnie wiążące https://inspire.ec.europa.eu/codelist/RegulationNatureValue/generallyBinding
profil podstawowy	teren cmentarza teren komunikacji teren zieleni urządzonej teren ogrodów działkowych teren infrastruktury technicznej
profil dodatkowy	teren zieleni naturalnej teren lasu teren wód
minimalny udzial powierzchni biologicznie czynnej	30%
geometria	
plan	https://www.gov.pl/zagospodarowanieprzestrzenne/app/AktPlanowaniaPrzestrzennego/PL.ZIPPZP.11425/281803-POG/1POG
strefa planistyczna	PL.ZIPPZP.11425_281803-POG_1POG-22SZ_20260312T072131
identifier	https://www.gov.pl/zagospodarowanieprzestrzenne/app/StrefaPlanistyczna/PL.ZIPPZP.11425/281803-POG/1POG-22SZ/20260312T072131
przestrzen nazw	PL.ZIPPZP.11425/281803-POG
lokalny id	1POG-22SZ
wersja id	20260312T072131
poczatek wersji obiektu	2026-03-12T07:21:31

nazwa	strefa wielofunkcyjna z zabudową zagrodową
oznaczenie	22SZ
symbol	SZ
obowiazuje od	2025-02-05
obowiazuje do	obecnie
status	w opracowaniu https://inspire.ec.europa.eu/codelist/ProcessStepGeneralValue/elaboration
charakter ustalenia	ogólnie wiążące https://inspire.ec.europa.eu/codelist/RegulationNatureValue/generallyBinding
profil podstawowy	teren zabudowy zagrodowej teren produkcji w gospodarstwach rolnych teren akwakultury i obsługi rybactwa teren komunikacji teren zieleni urządzonej teren ogrodów działkowych teren infrastruktury technicznej
profil dodatkowy	teren usług teren zieleni naturalnej teren lasu teren wód
maksymalna nadziemna intensywnosc zabudowy	0.9
maksymalny udzial powierzchni zabudowy	50%
maksymalna wysokosc zabudowy	12.0 m
minimalny udzial powierzchni biologicznie czynnej	30%
geometria	
plan	https://www.gov.pl/zagospodarowanieprzestrzenne/app/AktPlanowaniaPrzestrzennego/PL.ZIPPZP.11425/281803-POG/1POG

strefa planistyczna	PL.ZIPPZP.11425_281803-POG_1POG-22SW_20260210T133131
identifier	https://www.gov.pl/zagospodarowanieprzestrzenne/app/StrefaPlanistyczna/PL.ZIPPZP.11425/281803-POG/1POG-22SW/20260210T133131
przestrzen nazw	PL.ZIPPZP.11425/281803-POG
lokalny id	1POG-22SW

wersja id	20260210T133131
poczatek wersji obiektu	2026-02-10T13:31:31
nazwa	strefa wielofunkcyjna z zabudową mieszkaniową wielorodzinną
oznaczenie	22SW
symbol	SW
obowiazuje od	2025-02-05
obowiazuje do	obecnie
status	w opracowaniu https://inspire.ec.europa.eu/codelist/ProcessStepGeneralValue/elaboration
charakter ustalenia	ogólnie wiążące https://inspire.ec.europa.eu/codelist/RegulationNatureValue/generallyBinding
profil podstawowy	teren zabudowy mieszkaniowej wielorodzinnej teren usług teren komunikacji teren zieleni urządzonej teren ogrodów działkowych teren infrastruktury technicznej
profil dodatkowy	teren zabudowy mieszkaniowej jednorodzinnej teren handlu wielkopowierzchniowego teren zieleni naturalnej teren lasu teren wód
maksymalna nadziemna intensywnosc zabudowy	2.2
maksymalny udzial powierzchni zabudowy	55%
maksymalna wysokosc zabudowy	15.0 m
minimalny udzial powierzchni biologicznie czynnej	30%
geometria	
plan	https://www.gov.pl/zagospodarowanieprzestrzenne/app/AktPlanowaniaPrzestrzennego/PL.ZIPPZP.11425/281803-POG/1POG

strefa planistyczna	PL.ZIPPZP.11425_281803-POG_1POG-22SU_20260929T084304
identifier	https://www.gov.pl/zagospodarowanieprzestrzenne/app/StrefaPlanistyczna/PL.ZIPPZP.11425/281803-POG/1POG-22SU/20260929T084304

przestrzen nazw	PL.ZIPPZP.11425/281803-POG
lokalny id	1POG-22SU
wersja id	20260929T084304
poczatek wersji obiektu	2026-09-29T08:43:04
nazwa	strefa usługowa
oznaczenie	22SU
symbol	SU
obowiazuje od	2025-02-05
obowiazuje do	obecnie
status	w opracowaniu https://inspire.ec.europa.eu/codelist/ProcessStepGeneralValue/elaboration
charakter ustalenia	ogólnie wiążące https://inspire.ec.europa.eu/codelist/RegulationNatureValue/generallyBinding
profil podstawowy	teren usług teren komunikacji teren zieleni urządzonej teren ogrodów działkowych teren infrastruktury technicznej
profil dodatkowy	teren składów i magazynów teren zieleni naturalnej teren lasu teren wód
maksymalna nadziemna intensywnosc zabudowy	1.2
maksymalny udzial powierzchni zabudowy	60%
maksymalna wysokosc zabudowy	12.0 m
minimalny udzial powierzchni biologicznie czynnej	30%
geometria	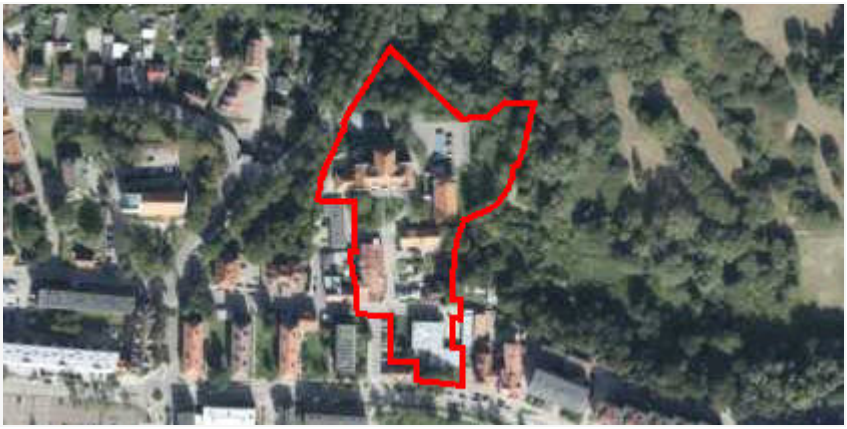
plan	https://www.gov.pl/zagospodarowanieprzestrzenne/app/AktPlanowaniaPrzestrzennego/PL.ZIPPZP.11425/281803-POG/1POG

strefa planistyczna	PL.ZIPPZP.11425_281803-POG_1POG-22SR_20260413T063416
identifier	https://www.gov.pl/zagospodarowanieprzestrzenne/app/StrefaPlanistyczna/PL.ZIPPZP.11425/281803-POG/1POG-22SR/20260413T063416

przestrzen nazw	PL.ZIPPZP.11425/281803-POG
lokalny id	1POG-22SR
wersja id	20260413T063416
poczatek wersji obiektu	2026-04-13T06:34:16
nazwa	strefa produkcji rolniczej
oznaczenie	22SR
symbol	SR
obowiazuje od	2026-02-24
obowiazuje do	obecnie
status	w opracowaniu https://inspire.ec.europa.eu/codelist/ProcessStepGeneralValue/elaboration
charakter ustalenia	ogólnie wiążące https://inspire.ec.europa.eu/codelist/RegulationNatureValue/generallyBinding
profil podstawowy	teren produkcji w gospodarstwach rolnych teren wielkotowarowej produkcji rolnej teren akwakultury i obsługi rybactwa teren komunikacji teren ogrodów działkowych teren infrastruktury technicznej
profil dodatkowy	teren elektrowni słonecznej teren elektrowni wodnej teren zieleni urządzonej teren zieleni naturalnej teren lasu teren wód
maksymalna nadziemna intensywnosc zabudowy	1.2
maksymalny udzial powierzchni zabudowy	60%
maksymalna wysokosc zabudowy	12.0 m
minimalny udzial powierzchni biologicznie czynnej	30%
geometria	
plan	https://www.gov.pl/zagospodarowanieprzestrzenne/app/AktPlanowaniaPrzestrzennego/PL.ZIPPZP.11425/281803-POG/1POG

strefa planistyczna	PL.ZIPPZP.11425_281803-POG_1POG-22SP_20250411T075631

identifier	https://www.gov.pl/zagospodarowanieprzestrzenne/app /StrefaPlanistyczna/PL.ZIPPZP.11425/281803-POG/1POG-22SP /20250411T075631
przestrzen nazw	PL.ZIPPZP.11425/281803-POG
lokalny id	1POG-22SP
wersja id	20250411T075631
poczatek wersji obiektu	2025-04-11T07:56:31
nazwa	strefa gospodarcza
oznaczenie	22SP
symbol	SP
obowiazuje od	2025-02-05
obowiazuje do	obecnie
status	w opracowaniu https://inspire.ec.europa.eu/codelist/ProcessStepGeneralValue /elaboration
charakter ustalenia	ogólnie wiążące https://inspire.ec.europa.eu/codelist/RegulationNatureValue /generallyBinding
profil podstawowy	teren produkcji teren komunikacji teren zieleni urządzonej teren ogrodów działkowych teren infrastruktury technicznej
profil dodatkowy	teren usług teren zieleni naturalnej teren lasu teren wód
maksymalna nadziemna intensywnosc zabudowy	2
maksymalny udzial powierzchni zabudowy	70%
maksymalna wysokosc zabudowy	150.0 m
minimalny udzial powierzchni biologicznie czynnej	20%
geometria	
plan	https://www.gov.pl/zagospodarowanieprzestrzenne/app /AktPlanowaniaPrzestrzennego/PL.ZIPPZP.11425/281803-POG/1POG
strefa planistyczna	PL.ZIPPZP.11425_281803-POG_1POG-22SO_20260313T115243

identifier	https://www.gov.pl/zagospodarowanieprzestrzenne/app /StrefaPlanistyczna/PL.ZIPPZP.11425/281803-POG/1POG-22SO /20260313T115243
przestrzen nazw	PL.ZIPPZP.11425/281803-POG
lokalny id	1POG-22SO
wersja id	20260313T115243
poczatek wersji obiektu	2026-03-13T11:52:43
nazwa	strefa otwarta
oznaczenie	22SO
symbol	SO
obowiazuje od	2025-02-04
obowiazuje do	obecnie
status	w opracowaniu https://inspire.ec.europa.eu/codelist/ProcessStepGeneralValue /elaboration
charakter ustalenia	ogólnie wiążące https://inspire.ec.europa.eu/codelist/RegulationNatureValue /generallyBinding
profil podstawowy	teren rolnictwa z zakazem zabudowy teren lasu teren zieleni naturalnej teren wód teren komunikacji teren ogrodów działkowych teren infrastruktury technicznej
geometria	
plan	https://www.gov.pl/zagospodarowanieprzestrzenne/app /AktPlanowaniaPrzestrzennego/PL.ZIPPZP.11425/281803-POG/1POG

strefa planistyczna	PL.ZIPPZP.11425_281803-POG_1POG-22SN_20260210T131541
identifier	https://www.gov.pl/zagospodarowanieprzestrzenne/app /StrefaPlanistyczna/PL.ZIPPZP.11425/281803-POG/1POG-22SN /20260210T131541
przestrzen nazw	PL.ZIPPZP.11425/281803-POG
lokalny id	1POG-22SN
wersja id	20260210T131541
poczatek wersji obiektu	2026-02-10T13:15:41
nazwa	strefa zieleni i rekreacji

oznaczenie	22SN
symbol	SN
obowiazuje od	2025-02-05
obowiazuje do	obecnie
status	w opracowaniu https://inspire.ec.europa.eu/codelist/ProcessStepGeneralValue/elaboration
charakter ustalenia	ogólnie wiążące https://inspire.ec.europa.eu/codelist/RegulationNatureValue/generallyBinding
profil podstawowy	teren zieleni urządzonej teren plaży teren wód teren komunikacji teren ogrodów działkowych teren infrastruktury technicznej
profil dodatkowy	teren zieleni naturalnej teren lasu
minimalny udzial powierzchni biologicznie czynnej	80%
geometria	
plan	https://www.gov.pl/zagospodarowanieprzestrzenne/app/AktPlanowaniaPrzestrzennego/PL.ZIPPZP.11425/281803-POG/1POG

strefa planistyczna	PL.ZIPPZP.11425_281803-POG_1POG-22SJ_20250206T120106
identifier	https://www.gov.pl/zagospodarowanieprzestrzenne/app/StrefaPlanistyczna/PL.ZIPPZP.11425/281803-POG/1POG-22SJ/20250206T120106
przestrzen nazw	PL.ZIPPZP.11425/281803-POG
lokalny id	1POG-22SJ
wersja id	20250206T120106
poczatek wersji obiektu	2025-02-06T12:01:06
nazwa	strefa wielofunkcyjna z zabudową mieszkaniową jednorodzinną
oznaczenie	22SJ
symbol	SJ
obowiazuje od	2025-02-04
obowiazuje do	obecnie
status	w opracowaniu

	https://inspire.ec.europa.eu/codelist/ProcessStepGeneralValue/elaboration
charakter ustalenia	ogólnie wiążące https://inspire.ec.europa.eu/codelist/RegulationNatureValue/generallyBinding
profil podstawowy	teren zabudowy mieszkaniowej jednorodzinnej teren usług teren komunikacji teren zieleni urządzonej teren ogrodów działkowych teren infrastruktury technicznej
profil dodatkowy	teren zabudowy letniskowej lub rekreacji indywidualnej teren zieleni naturalnej teren lasu teren wód
maksymalna nadziemna intensywnosc zabudowy	0.9
maksymalny udzial powierzchni zabudowy	50%
maksymalna wysokosc zabudowy	12.0 m
minimalny udzial powierzchni biologicznie czynnej	30%
geometria	
plan	https://www.gov.pl/zagospodarowanieprzestrzenne/app/AktPlanowaniaPrzestrzennego/PL.ZIPPZP.11425/281803-POG/1POG

strefa planistyczna	PL.ZIPPZP.11425_281803-POG_1POG-22SC_20260611T100513
identifier	https://www.gov.pl/zagospodarowanieprzestrzenne/app/StrefaPlanistyczna/PL.ZIPPZP.11425/281803-POG/1POG-22SC/20260611T100513
przestrzen nazw	PL.ZIPPZP.11425/281803-POG
lokalny id	1POG-22SC
wersja id	20260611T100513
poczatek wersji obiektu	2026-06-11T10:05:13
nazwa	strefa cmentarzy
oznaczenie	22SC
symbol	SC
obowiazuje od	2025-02-04
obowiazuje do	obecnie

status	w opracowaniu https://inspire.ec.europa.eu/codelist/ProcessStepGeneralValue/elaboration
charakter ustalenia	ogólnie wiążące https://inspire.ec.europa.eu/codelist/RegulationNatureValue/generallyBinding
profil podstawowy	teren cmentarza teren komunikacji teren zieleni urządzonej teren ogrodów działkowych teren infrastruktury technicznej
profil dodatkowy	teren zieleni naturalnej teren lasu teren wód
minimalny udzial powierzchni biologicznie czynnej	30%
geometria	
plan	https://www.gov.pl/zagospodarowanieprzestrzenne/app/AktPlanowaniaPrzestrzennego/PL.ZIPPZP.11425/281803-POG/1POG

strefa planistyczna	PL.ZIPPZP.11425_281803-POG_1POG-23SZ_20250206T120106
identifier	https://www.gov.pl/zagospodarowanieprzestrzenne/app/StrefaPlanistyczna/PL.ZIPPZP.11425/281803-POG/1POG-23SZ/20250206T120106
przestrzen nazw	PL.ZIPPZP.11425/281803-POG
lokalny id	1POG-23SZ
wersja id	20250206T120106
poczatek wersji obiektu	2025-02-06T12:01:06
nazwa	strefa wielofunkcyjna z zabudową zagrodową
oznaczenie	23SZ
symbol	SZ
obowiazuje od	2025-02-05
obowiazuje do	obecnie
status	w opracowaniu https://inspire.ec.europa.eu/codelist/ProcessStepGeneralValue/elaboration
charakter ustalenia	ogólnie wiążące https://inspire.ec.europa.eu/codelist/RegulationNatureValue/generallyBinding

profil podstawowy	teren zabudowy zagrodowej teren produkcji w gospodarstwach rolnych teren akwakultury i obsługi rybactwa teren komunikacji teren zieleni urządzonej teren ogrodów działkowych teren infrastruktury technicznej
profil dodatkowy	teren usług teren zieleni naturalnej teren lasu teren wód
maksymalna nadziemna intensywnosc zabudowy	0.9
maksymalny udzial powierzchni zabudowy	50%
maksymalna wysokosc zabudowy	12.0 m
minimalny udzial powierzchni biologicznie czynnej	30%
geometria	
plan	https://www.gov.pl/zagospodarowanieprzestrzenne/app /AktPlanowaniaPrzestrzennego/PL.ZIPPZP.11425/281803-POG/1POG

strefa planistyczna	PL.ZIPPZP.11425_281803-POG_1POG-23SW_20260710T071018
identifier	https://www.gov.pl/zagospodarowanieprzestrzenne/app /StrefaPlanistyczna/PL.ZIPPZP.11425/281803-POG/1POG-23SW /20260710T071018
przestrzen nazw	PL.ZIPPZP.11425/281803-POG
lokalny id	1POG-23SW
wersja id	20260710T071018
poczatek wersji obiektu	2026-07-10T07:10:18
nazwa	strefa wielofunkcyjna z zabudową mieszkaniową wielorodzinną
oznaczenie	23SW
symbol	SW
obowiazuje od	2025-02-05
obowiazuje do	obecnie
status	w opracowaniu https://inspire.ec.europa.eu/codelist/ProcessStepGeneralValue /elaboration
charakter ustalenia	ogólnie wiążące

	https://inspire.ec.europa.eu/codelist/RegulationNatureValue/generallyBinding
profil podstawowy	teren zabudowy mieszkaniowej wielorodzinnej teren usług teren komunikacji teren zieleni urządzonej teren ogrodów działkowych teren infrastruktury technicznej
profil dodatkowy	teren zabudowy mieszkaniowej jednorodzinnej teren handlu wielkopowierzchniowego teren zieleni naturalnej teren lasu teren wód
maksymalna nadziemna intensywnosc zabudowy	2
maksymalny udzial powierzchni zabudowy	60%
maksymalna wysokosc zabudowy	16.0 m
minimalny udzial powierzchni biologicznie czynnej	30%
geometria	
plan	https://www.gov.pl/zagospodarowanieprzestrzenne/app/AktPlanowaniaPrzestrzennego/PL.ZIPPZP.11425/281803-POG/1POG

strefa planistyczna	PL.ZIPPZP.11425_281803-POG_1POG-23SU_20260611T053829
identifier	https://www.gov.pl/zagospodarowanieprzestrzenne/app/StrefaPlanistyczna/PL.ZIPPZP.11425/281803-POG/1POG-23SU/20260611T053829
przestrzen nazw	PL.ZIPPZP.11425/281803-POG
lokalny id	1POG-23SU
wersja id	20260611T053829
poczatek wersji obiektu	2026-06-11T05:38:29
nazwa	strefa usługowa
oznaczenie	23SU
symbol	SU
obowiazuje od	2025-02-05
obowiazuje do	obecnie
status	w opracowaniu https://inspire.ec.europa.eu/codelist/ProcessStepGeneralValue

	/elaboration
charakter ustalenia	ogólnie wiążące https://inspire.ec.europa.eu/codelist/RegulationNatureValue/generallyBinding
profil podstawowy	teren usług teren komunikacji teren zieleni urządzonej teren ogrodów działkowych teren infrastruktury technicznej
profil dodatkowy	teren składów i magazynów teren zieleni naturalnej teren lasu teren wód
maksymalna nadziemna intensywnosc zabudowy	1.2
maksymalny udzial powierzchni zabudowy	60%
maksymalna wysokosc zabudowy	12.0 m
minimalny udzial powierzchni biologicznie czynnej	30%
geometria	
plan	https://www.gov.pl/zagospodarowanieprzestrzenne/app/AktPlanowaniaPrzestrzennego/PL.ZIPPZP.11425/281803-POG/1POG

strefa planistyczna	PL.ZIPPZP.11425_281803-POG_1POG-23SR_20260410T060029
identifier	https://www.gov.pl/zagospodarowanieprzestrzenne/app/StrefaPlanistyczna/PL.ZIPPZP.11425/281803-POG/1POG-23SR/20260410T060029
przestrzen nazw	PL.ZIPPZP.11425/281803-POG
lokalny id	1POG-23SR
wersja id	20260410T060029
poczatek wersji obiektu	2026-04-10T06:00:29
nazwa	strefa produkcji rolniczej
oznaczenie	23SR
symbol	SR
obowiazuje od	2026-02-24
obowiazuje do	obecnie
status	w opracowaniu

	https://inspire.ec.europa.eu/codelist/ProcessStepGeneralValue/elaboration
charakter ustalenia	ogólnie wiążące https://inspire.ec.europa.eu/codelist/RegulationNatureValue/generallyBinding
profil podstawowy	teren produkcji w gospodarstwach rolnych teren wielkotowarowej produkcji rolnej teren akwakultury i obsługi rybactwa teren komunikacji teren ogrodów działkowych teren infrastruktury technicznej
profil dodatkowy	teren elektrowni słonecznej teren elektrowni wodnej teren zieleni urządzonej teren zieleni naturalnej teren lasu teren wód
maksymalna nadziemna intensywnosc zabudowy	1.2
maksymalny udzial powierzchni zabudowy	60%
maksymalna wysokosc zabudowy	12.0 m
minimalny udzial powierzchni biologicznie czynnej	30%
geometria	
plan	https://www.gov.pl/zagospodarowanieprzestrzenne/app/AktPlanowaniaPrzestrzennego/PL.ZIPPZP.11425/281803-POG/1POG

strefa planistyczna	PL.ZIPPZP.11425_281803-POG_1POG-23SP_20250411T075649
identifier	https://www.gov.pl/zagospodarowanieprzestrzenne/app/StrefaPlanistyczna/PL.ZIPPZP.11425/281803-POG/1POG-23SP/20250411T075649
przestrzen nazw	PL.ZIPPZP.11425/281803-POG
lokalny id	1POG-23SP
wersja id	20250411T075649
poczatek wersji obiektu	2025-04-11T07:56:49
nazwa	strefa gospodarcza
oznaczenie	23SP
symbol	SP

obowiazuje od	2025-02-05
obowiazuje do	obecnie
status	w opracowaniu https://inspire.ec.europa.eu/codelist/ProcessStepGeneralValue/elaboration
charakter ustalenia	ogólnie wiążące https://inspire.ec.europa.eu/codelist/RegulationNatureValue/generallyBinding
profil podstawowy	teren produkcji teren komunikacji teren zieleni urządzonej teren ogrodów działkowych teren infrastruktury technicznej
profil dodatkowy	teren usług teren zieleni naturalnej teren lasu teren wód
maksymalna nadziemna intensywnosc zabudowy	2
maksymalny udzial powierzchni zabudowy	70%
maksymalna wysokosc zabudowy	150.0 m
minimalny udzial powierzchni biologicznie czynnej	20%
geometria	
plan	https://www.gov.pl/zagospodarowanieprzestrzenne/app/AktPlanowaniaPrzestrzennego/PL.ZIPPZP.11425/281803-POG/1POG

strefa planistyczna	PL.ZIPPZP.11425_281803-POG_1POG-23SO_20260413T092043
identifier	https://www.gov.pl/zagospodarowanieprzestrzenne/app/StrefaPlanistyczna/PL.ZIPPZP.11425/281803-POG/1POG-23SO/20260413T092043
przestrzen nazw	PL.ZIPPZP.11425/281803-POG
lokalny id	1POG-23SO
wersja id	20260413T092043
poczatek wersji obiektu	2026-04-13T09:20:43
nazwa	strefa otwarta
oznaczenie	23SO
symbol	SO

obowiazuje od	2025-02-04
obowiazuje do	obecnie
status	w opracowaniu https://inspire.ec.europa.eu/codelist/ProcessStepGeneralValue/elaboration
charakter ustalenia	ogólnie wiążące https://inspire.ec.europa.eu/codelist/RegulationNatureValue/generallyBinding
profil podstawowy	teren rolnictwa z zakazem zabudowy teren lasu teren zieleni naturalnej teren wód teren komunikacji teren ogrodów działkowych teren infrastruktury technicznej
profil dodatkowy	teren elektrowni słonecznej teren elektrowni geotermalnej teren elektrowni wodnej teren biogazowni teren zieleni urządzonej
geometria	
plan	https://www.gov.pl/zagospodarowanieprzestrzenne/app/AktPlanowaniaPrzestrzennego/PL.ZIPPZP.11425/281803-POG/1POG

strefa planistyczna	PL.ZIPPZP.11425_281803-POG_1POG-23SN_20260311T113143
identifier	https://www.gov.pl/zagospodarowanieprzestrzenne/app/StrefaPlanistyczna/PL.ZIPPZP.11425/281803-POG/1POG-23SN/20260311T113143
przestrzen nazw	PL.ZIPPZP.11425/281803-POG
lokalny id	1POG-23SN
wersja id	20260311T113143
poczatek wersji obiektu	2026-03-11T11:31:43
nazwa	strefa zieleni i rekreacji
oznaczenie	23SN
symbol	SN
obowiazuje od	2025-02-05
obowiazuje do	obecnie
status	w opracowaniu https://inspire.ec.europa.eu/codelist/ProcessStepGeneralValue

	/elaboration
charakter ustalenia	ogólnie wiążące https://inspire.ec.europa.eu/codelist/RegulationNatureValue /generallyBinding
profil podstawowy	teren zieleni urządzonej teren plaży teren wód teren komunikacji teren ogrodów działkowych teren infrastruktury technicznej
profil dodatkowy	teren zieleni naturalnej teren lasu
minimalny udzial powierzchni biologicznie czynnej	80%
geometria	
plan	https://www.gov.pl/zagospodarowanieprzestrzenne/app /AktPlanowaniaPrzestrzennego/PL.ZIPPZP.11425/281803-POG/1POG

strefa planistyczna	PL.ZIPPZP.11425_281803-POG_1POG-23SJ_20250206T120106
identifier	https://www.gov.pl/zagospodarowanieprzestrzenne/app /StrefaPlanistyczna/PL.ZIPPZP.11425/281803-POG/1POG-23SJ /20250206T120106
przestrzen nazw	PL.ZIPPZP.11425/281803-POG
lokalny id	1POG-23SJ
wersja id	20250206T120106
poczatek wersji obiektu	2025-02-06T12:01:06
nazwa	strefa wielofunkcyjna z zabudową mieszkaniową jednorodzinną
oznaczenie	23SJ
symbol	SJ
obowiazuje od	2025-02-04
obowiazuje do	obecnie
status	w opracowaniu https://inspire.ec.europa.eu/codelist/ProcessStepGeneralValue /elaboration
charakter ustalenia	ogólnie wiążące https://inspire.ec.europa.eu/codelist/RegulationNatureValue /generallyBinding
profil podstawowy	teren zabudowy mieszkaniowej jednorodzinnej teren usług

	teren komunikacji teren zieleni urządzonej teren ogrodów działkowych teren infrastruktury technicznej
profil dodatkowy	teren zabudowy letniskowej lub rekreacji indywidualnej teren zieleni naturalnej teren lasu teren wód
maksymalna nadziemna intensywnosc zabudowy	0.9
maksymalny udzial powierzchni zabudowy	50%
maksymalna wysokosc zabudowy	12.0 m
minimalny udzial powierzchni biologicznie czynnej	30%
geometria	
plan	https://www.gov.pl/zagospodarowanieprzestrzenne/app /AktPlanowaniaPrzestrzennego/PL.ZIPPZP.11425/281803-POG/1POG

strefa planistyczna	PL.ZIPPZP.11425_281803-POG_1POG-23SC_20260206T134323
identifier	https://www.gov.pl/zagospodarowanieprzestrzenne/app /StrefaPlanistyczna/PL.ZIPPZP.11425/281803-POG/1POG-23SC /20260206T134323
przestrzen nazw	PL.ZIPPZP.11425/281803-POG
lokalny id	1POG-23SC
wersja id	20260206T134323
poczatek wersji obiektu	2026-02-06T13:43:23
nazwa	strefa cmentarzy
oznaczenie	23SC
symbol	SC
obowiazuje od	2025-02-04
obowiazuje do	obecnie
status	w opracowaniu https://inspire.ec.europa.eu/codelist/ProcessStepGeneralValue /elaboration
charakter ustalenia	ogólnie wiążące https://inspire.ec.europa.eu/codelist/RegulationNatureValue /generallyBinding

profil podstawowy	teren cmentarza teren komunikacji teren zieleni urządzonej teren ogrodów działkowych teren infrastruktury technicznej
profil dodatkowy	teren usług kultu religijnego teren usług handlu detalicznego teren zieleni naturalnej teren lasu teren wód
maksymalna nadziemna intensywnosc zabudowy	0.8
maksymalny udzial powierzchni zabudowy	30%
maksymalna wysokosc zabudowy	14.0 m
minimalny udzial powierzchni biologicznie czynnej	30%
geometria	
plan	https://www.gov.pl/zagospodarowanieprzestrzenne/app /AktPlanowaniaPrzestrzennego/PL.ZIPPZP.11425/281803-POG/1POG

strefa planistyczna	PL.ZIPPZP.11425_281803-POG_1POG-24SZ_20250206T120106
identifier	https://www.gov.pl/zagospodarowanieprzestrzenne/app /StrefaPlanistyczna/PL.ZIPPZP.11425/281803-POG/1POG-24SZ /20250206T120106
przestrzen nazw	PL.ZIPPZP.11425/281803-POG
lokalny id	1POG-24SZ
wersja id	20250206T120106
poczatek wersji obiektu	2025-02-06T12:01:06
nazwa	strefa wielofunkcyjna z zabudową zagrodową
oznaczenie	24SZ
symbol	SZ
obowiazuje od	2025-02-05
obowiazuje do	obecnie
status	w opracowaniu https://inspire.ec.europa.eu/codelist/ProcessStepGeneralValue /elaboration
charakter ustalenia	ogólnie wiążące https://inspire.ec.europa.eu/codelist/RegulationNatureValue

	/generallyBinding
profil podstawowy	teren zabudowy zagrodowej teren produkcji w gospodarstwach rolnych teren akwakultury i obsługi rybactwa teren komunikacji teren zieleni urządzonej teren ogrodów działkowych teren infrastruktury technicznej
profil dodatkowy	teren usług teren zieleni naturalnej teren lasu teren wód
maksymalna nadziemna intensywnosc zabudowy	0.9
maksymalny udzial powierzchni zabudowy	50%
maksymalna wysokosc zabudowy	12.0 m
minimalny udzial powierzchni biologicznie czynnej	30%
geometria	
plan	https://www.gov.pl/zagospodarowanieprzestrzenne/app /AktPlanowaniaPrzestrzennego/PL.ZIPPZP.11425/281803-POG/1POG

strefa planistyczna	PL.ZIPPZP.11425_281803-POG_1POG-24SW_20260413T075703
identifier	https://www.gov.pl/zagospodarowanieprzestrzenne/app /StrefaPlanistyczna/PL.ZIPPZP.11425/281803-POG/1POG-24SW /20260413T075703
przestrzen nazw	PL.ZIPPZP.11425/281803-POG
lokalny id	1POG-24SW
wersja id	20260413T075703
poczatek wersji obiektu	2026-04-13T07:57:03
nazwa	strefa wielofunkcyjna z zabudową mieszkaniową wielorodzinną
oznaczenie	24SW
symbol	SW
obowiazuje od	2025-02-05
obowiazuje do	obecnie
status	w opracowaniu https://inspire.ec.europa.eu/codelist/ProcessStepGeneralValue /elaboration

charakter ustalenia	ogólnie wiążące https://inspire.ec.europa.eu/codelist/RegulationNatureValue/generallyBinding
profil podstawowy	teren zabudowy mieszkaniowej wielorodzinnej teren usług teren komunikacji teren zieleni urządzonej teren ogrodów działkowych teren infrastruktury technicznej
profil dodatkowy	teren zabudowy mieszkaniowej jednorodzinnej teren handlu wielkopowierzchniowego teren zieleni naturalnej teren lasu teren wód
maksymalna nadziemna intensywnosc zabudowy	2
maksymalny udzial powierzchni zabudowy	60%
maksymalna wysokosc zabudowy	16.0 m
minimalny udzial powierzchni biologicznie czynnej	30%
geometria	
plan	https://www.gov.pl/zagospodarowanieprzestrzenne/app/AktPlanowaniaPrzestrzennego/PL.ZIPPZP.11425/281803-POG/1POG

strefa planistyczna	PL.ZIPPZP.11425_281803-POG_1POG-24SU_20260610T133049
identifier	https://www.gov.pl/zagospodarowanieprzestrzenne/app/StrefaPlanistyczna/PL.ZIPPZP.11425/281803-POG/1POG-24SU/20260610T133049
przestrzen nazw	PL.ZIPPZP.11425/281803-POG
lokalny id	1POG-24SU
wersja id	20260610T133049
poczatek wersji obiektu	2026-06-10T13:30:49
nazwa	strefa usługowa
oznaczenie	24SU
symbol	SU
obowiazuje od	2025-02-05
obowiazuje do	obecnie

status	w opracowaniu https://inspire.ec.europa.eu/codelist/ProcessStepGeneralValue/elaboration
charakter ustalenia	ogólnie wiążące https://inspire.ec.europa.eu/codelist/RegulationNatureValue/generallyBinding
profil podstawowy	teren usług teren komunikacji teren zieleni urządzonej teren ogrodów działkowych teren infrastruktury technicznej
profil dodatkowy	teren składów i magazynów teren zieleni naturalnej teren lasu teren wód
maksymalna nadziemna intensywnosc zabudowy	1.2
maksymalny udzial powierzchni zabudowy	60%
maksymalna wysokosc zabudowy	12.0 m
minimalny udzial powierzchni biologicznie czynnej	30%
geometria	
plan	https://www.gov.pl/zagospodarowanieprzestrzenne/app/AktPlanowaniaPrzestrzennego/PL.ZIPPZP.11425/281803-POG/1POG

strefa planistyczna	PL.ZIPPZP.11425_281803-POG_1POG-24SR_20260410T060009
identifier	https://www.gov.pl/zagospodarowanieprzestrzenne/app/StrefaPlanistyczna/PL.ZIPPZP.11425/281803-POG/1POG-24SR/20260410T060009
przestrzen nazw	PL.ZIPPZP.11425/281803-POG
lokalny id	1POG-24SR
wersja id	20260410T060009
poczatek wersji obiektu	2026-04-10T06:00:09
nazwa	strefa produkcji rolniczej
oznaczenie	24SR
symbol	SR
obowiazuje od	2026-02-24
obowiazuje do	obecnie

status	w opracowaniu https://inspire.ec.europa.eu/codelist/ProcessStepGeneralValue/elaboration
charakter ustalenia	ogólnie wiążące https://inspire.ec.europa.eu/codelist/RegulationNatureValue/generallyBinding
profil podstawowy	teren produkcji w gospodarstwach rolnych teren wielkotowarowej produkcji rolnej teren akwakultury i obsługi rybactwa teren komunikacji teren ogrodów działkowych teren infrastruktury technicznej
profil dodatkowy	teren elektrowni słonecznej teren elektrowni wodnej teren zieleni urządzonej teren zieleni naturalnej teren lasu teren wód
maksymalna nadziemna intensywnosc zabudowy	1.2
maksymalny udzial powierzchni zabudowy	60%
maksymalna wysokosc zabudowy	12.0 m
minimalny udzial powierzchni biologicznie czynnej	30%
geometria	
plan	https://www.gov.pl/zagospodarowanieprzestrzenne/app/AktPlanowaniaPrzestrzennego/PL.ZIPPZP.11425/281803-POG/1POG

strefa planistyczna	PL.ZIPPZP.11425_281803-POG_1POG-24SP_20250206T120106
identifier	https://www.gov.pl/zagospodarowanieprzestrzenne/app/StrefaPlanistyczna/PL.ZIPPZP.11425/281803-POG/1POG-24SP/20250206T120106
przestrzen nazw	PL.ZIPPZP.11425/281803-POG
lokalny id	1POG-24SP
wersja id	20250206T120106
poczatek wersji obiektu	2025-02-06T12:01:06
nazwa	strefa gospodarcza
oznaczenie	24SP
symbol	SP

obowiazuje od	2025-02-05
obowiazuje do	obecnie
status	w opracowaniu https://inspire.ec.europa.eu/codelist/ProcessStepGeneralValue/elaboration
charakter ustalenia	ogólnie wiążące https://inspire.ec.europa.eu/codelist/RegulationNatureValue/generallyBinding
profil podstawowy	teren produkcji teren komunikacji teren zieleni urządzonej teren ogrodów działkowych teren infrastruktury technicznej
profil dodatkowy	teren usług teren zieleni naturalnej teren lasu teren wód
maksymalna nadziemna intensywnosc zabudowy	2
maksymalny udzial powierzchni zabudowy	70%
maksymalna wysokosc zabudowy	16.0 m
minimalny udzial powierzchni biologicznie czynnej	20%
geometria	
plan	https://www.gov.pl/zagospodarowanieprzestrzenne/app/AktPlanowaniaPrzestrzennego/PL.ZIPPZP.11425/281803-POG/1POG

strefa planistyczna	PL.ZIPPZP.11425_281803-POG_1POG-24SO_20260413T090858
identifier	https://www.gov.pl/zagospodarowanieprzestrzenne/app/StrefaPlanistyczna/PL.ZIPPZP.11425/281803-POG/1POG-24SO/20260413T090858
przestrzen nazw	PL.ZIPPZP.11425/281803-POG
lokalny id	1POG-24SO
wersja id	20260413T090858
poczatek wersji obiektu	2026-04-13T09:08:58
nazwa	strefa otwarta
oznaczenie	24SO

symbol	SO
obowiazuje od	2025-02-04
obowiazuje do	obecnie
status	w opracowaniu https://inspire.ec.europa.eu/codelist/ProcessStepGeneralValue/elaboration
charakter ustalenia	ogólnie wiążące https://inspire.ec.europa.eu/codelist/RegulationNatureValue/generallyBinding
profil podstawowy	teren rolnictwa z zakazem zabudowy teren lasu teren zieleni naturalnej teren wód teren komunikacji teren ogrodów działkowych teren infrastruktury technicznej
profil dodatkowy	teren elektrowni słonecznej teren elektrowni geotermalnej teren elektrowni wodnej teren biogazowni teren zieleni urządzonej
geometria	
plan	https://www.gov.pl/zagospodarowanieprzestrzenne/app/AktPlanowaniaPrzestrzennego/PL.ZIPPZP.11425/281803-POG/1POG

strefa planistyczna	PL.ZIPPZP.11425_281803-POG_1POG-24SN_20260312T094329
identifier	https://www.gov.pl/zagospodarowanieprzestrzenne/app/StrefaPlanistyczna/PL.ZIPPZP.11425/281803-POG/1POG-24SN/20260312T094329
przestrzen nazw	PL.ZIPPZP.11425/281803-POG
lokalny id	1POG-24SN
wersja id	20260312T094329
poczatek wersji obiektu	2026-03-12T09:43:29
nazwa	strefa zieleni i rekreacji
oznaczenie	24SN
symbol	SN
obowiazuje od	2025-02-05
obowiazuje do	obecnie
status	w opracowaniu

	https://inspire.ec.europa.eu/codelist/ProcessStepGeneralValue/elaboration
charakter ustalenia	ogólnie wiążące https://inspire.ec.europa.eu/codelist/RegulationNatureValue/generallyBinding
profil podstawowy	teren zieleni urządzonej teren plaży teren wód teren komunikacji teren ogrodów działkowych teren infrastruktury technicznej
profil dodatkowy	teren usług sportu i rekreacji teren usług kultury i rozrywki teren usług handlu detalicznego teren usług gastronomii teren usług turystyki teren usług nauki teren usług edukacji teren usług zdrowia i pomocy społecznej teren zieleni naturalnej teren lasu
maksymalna nadziemna intensywnosc zabudowy	0.8
maksymalny udzial powierzchni zabudowy	30%
maksymalna wysokosc zabudowy	10.0 m
minimalny udzial powierzchni biologicznie czynnej	50%
geometria	
plan	https://www.gov.pl/zagospodarowanieprzestrzenne/app/AktPlanowaniaPrzestrzennego/PL.ZIPPZP.11425/281803-POG/1POG

strefa planistyczna	PL.ZIPPZP.11425_281803-POG_1POG-24SJ_20250206T120106
identifier	https://www.gov.pl/zagospodarowanieprzestrzenne/app/StrefaPlanistyczna/PL.ZIPPZP.11425/281803-POG/1POG-24SJ/20250206T120106
przestrzen nazw	PL.ZIPPZP.11425/281803-POG
lokalny id	1POG-24SJ
wersja id	20250206T120106
poczatek wersji obiektu	2025-02-06T12:01:06
nazwa	strefa wielofunkcyjna z zabudową mieszkaniową jednorodzinną

oznaczenie	24SJ
symbol	SJ
obowiazuje od	2025-02-04
obowiazuje do	obecnie
status	w opracowaniu https://inspire.ec.europa.eu/codelist/ProcessStepGeneralValue/elaboration
charakter ustalenia	ogólnie wiążące https://inspire.ec.europa.eu/codelist/RegulationNatureValue/generallyBinding
profil podstawowy	teren zabudowy mieszkaniowej jednorodzinnej teren usług teren komunikacji teren zieleni urządzonej teren ogrodów działkowych teren infrastruktury technicznej
profil dodatkowy	teren zabudowy letniskowej lub rekreacji indywidualnej teren zieleni naturalnej teren lasu teren wód
maksymalna nadziemna intensywnosc zabudowy	0.9
maksymalny udzial powierzchni zabudowy	50%
maksymalna wysokosc zabudowy	12.0 m
minimalny udzial powierzchni biologicznie czynnej	30%
geometria	
plan	https://www.gov.pl/zagospodarowanieprzestrzenne/app/AktPlanowaniaPrzestrzennego/PL.ZIPPZP.11425/281803-POG/1POG

strefa planistyczna	PL.ZIPPZP.11425_281803-POG_1POG-24SC_20260611T100704
identifier	https://www.gov.pl/zagospodarowanieprzestrzenne/app/StrefaPlanistyczna/PL.ZIPPZP.11425/281803-POG/1POG-24SC/20260611T100704
przestrzen nazw	PL.ZIPPZP.11425/281803-POG
lokalny id	1POG-24SC
wersja id	20260611T100704
poczatek wersji obiektu	2026-06-11T10:07:04

nazwa	strefa cmentarzy
oznaczenie	24SC
symbol	SC
obowiazuje od	2025-02-05
obowiazuje do	obecnie
status	w opracowaniu https://inspire.ec.europa.eu/codelist/ProcessStepGeneralValue/elaboration
charakter ustalenia	ogólnie wiążące https://inspire.ec.europa.eu/codelist/RegulationNatureValue/generallyBinding
profil podstawowy	teren cmentarza teren komunikacji teren zieleni urządzonej teren ogrodów działkowych teren infrastruktury technicznej
profil dodatkowy	teren zieleni naturalnej teren lasu teren wód
minimalny udzial powierzchni biologicznie czynnej	30%
geometria	
plan	https://www.gov.pl/zagospodarowanieprzestrzenne/app/AktPlanowaniaPrzestrzennego/PL.ZIPPZP.11425/281803-POG/1POG

strefa planistyczna	PL.ZIPPZP.11425_281803-POG_1POG-25SZ_20250206T120106
identifier	https://www.gov.pl/zagospodarowanieprzestrzenne/app/StrefaPlanistyczna/PL.ZIPPZP.11425/281803-POG/1POG-25SZ/20250206T120106
przestrzen nazw	PL.ZIPPZP.11425/281803-POG
lokalny id	1POG-25SZ
wersja id	20250206T120106
poczatek wersji obiektu	2025-02-06T12:01:06
nazwa	strefa wielofunkcyjna z zabudową zagrodową
oznaczenie	25SZ
symbol	SZ
obowiazuje od	2025-02-05
obowiazuje do	obecnie

status	w opracowaniu https://inspire.ec.europa.eu/codelist/ProcessStepGeneralValue/elaboration
charakter ustalenia	ogólnie wiążące https://inspire.ec.europa.eu/codelist/RegulationNatureValue/generallyBinding
profil podstawowy	teren zabudowy zagrodowej teren produkcji w gospodarstwach rolnych teren akwakultury i obsługi rybactwa teren komunikacji teren zieleni urządzonej teren ogrodów działkowych teren infrastruktury technicznej
profil dodatkowy	teren usług teren zieleni naturalnej teren lasu teren wód
maksymalna nadziemna intensywnosc zabudowy	0.9
maksymalny udzial powierzchni zabudowy	50%
maksymalna wysokosc zabudowy	12.0 m
minimalny udzial powierzchni biologicznie czynnej	30%
geometria	
plan	https://www.gov.pl/zagospodarowanieprzestrzenne/app/AktPlanowaniaPrzestrzennego/PL.ZIPPZP.11425/281803-POG/1POG

strefa planistyczna	PL.ZIPPZP.11425_281803-POG_1POG-25SW_20260216T075148
identifier	https://www.gov.pl/zagospodarowanieprzestrzenne/app/StrefaPlanistyczna/PL.ZIPPZP.11425/281803-POG/1POG-25SW/20260216T075148
przestrzen nazw	PL.ZIPPZP.11425/281803-POG
lokalny id	1POG-25SW
wersja id	20260216T075148
poczatek wersji obiektu	2026-02-16T07:51:48
nazwa	strefa wielofunkcyjna z zabudową mieszkaniową wielorodzinną
oznaczenie	25SW
symbol	SW

obowiazuje od	2025-02-05
obowiazuje do	obecnie
status	w opracowaniu https://inspire.ec.europa.eu/codelist/ProcessStepGeneralValue/elaboration
charakter ustalenia	ogólnie wiążące https://inspire.ec.europa.eu/codelist/RegulationNatureValue/generallyBinding
profil podstawowy	teren zabudowy mieszkaniowej wielorodzinnej teren usług teren komunikacji teren zieleni urządzonej teren ogrodów działkowych teren infrastruktury technicznej
profil dodatkowy	teren zabudowy mieszkaniowej jednorodzinnej teren handlu wielkopowierzchniowego teren zieleni naturalnej teren lasu teren wód
maksymalna nadziemna intensywnosc zabudowy	2
maksymalny udzial powierzchni zabudowy	60%
maksymalna wysokosc zabudowy	16.0 m
minimalny udzial powierzchni biologicznie czynnej	30%
geometria	
plan	https://www.gov.pl/zagospodarowanieprzestrzenne/app/AktPlanowaniaPrzestrzennego/PL.ZIPPZP.11425/281803-POG/1POG

strefa planistyczna	PL.ZIPPZP.11425_281803-POG_1POG-25SU_20260610T131038
identifier	https://www.gov.pl/zagospodarowanieprzestrzenne/app/StrefaPlanistyczna/PL.ZIPPZP.11425/281803-POG/1POG-25SU/20260610T131038
przestrzen nazw	PL.ZIPPZP.11425/281803-POG
lokalny id	1POG-25SU
wersja id	20260610T131038
poczatek wersji obiektu	2026-06-10T13:10:38
nazwa	strefa usługowa

oznaczenie	25SU
symbol	SU
obowiazuje od	2025-02-05
obowiazuje do	obecnie
status	w opracowaniu https://inspire.ec.europa.eu/codelist/ProcessStepGeneralValue/elaboration
charakter ustalenia	ogólnie wiążące https://inspire.ec.europa.eu/codelist/RegulationNatureValue/generallyBinding
profil podstawowy	teren usług teren komunikacji teren zieleni urządzonej teren ogrodów działkowych teren infrastruktury technicznej
profil dodatkowy	teren składów i magazynów teren elektrowni słonecznej teren zieleni naturalnej teren lasu teren wód
maksymalna nadziemna intensywnosc zabudowy	1.2
maksymalny udzial powierzchni zabudowy	60%
maksymalna wysokosc zabudowy	12.0 m
minimalny udzial powierzchni biologicznie czynnej	30%
geometria	
plan	https://www.gov.pl/zagospodarowanieprzestrzenne/app/AktPlanowaniaPrzestrzennego/PL.ZIPPZP.11425/281803-POG/1POG

strefa planistyczna	PL.ZIPPZP.11425_281803-POG_1POG-25SR_20260410T055951
identifier	https://www.gov.pl/zagospodarowanieprzestrzenne/app/StrefaPlanistyczna/PL.ZIPPZP.11425/281803-POG/1POG-25SR/20260410T055951
przestrzen nazw	PL.ZIPPZP.11425/281803-POG
lokalny id	1POG-25SR
wersja id	20260410T055951
poczatek wersji obiektu	2026-04-10T05:59:51

nazwa	strefa produkcji rolniczej
oznaczenie	25SR
symbol	SR
obowiazuje od	2026-02-24
obowiazuje do	obecnie
status	w opracowaniu https://inspire.ec.europa.eu/codelist/ProcessStepGeneralValue/elaboration
charakter ustalenia	ogólnie wiążące https://inspire.ec.europa.eu/codelist/RegulationNatureValue/generallyBinding
profil podstawowy	teren produkcji w gospodarstwach rolnych teren wielkotowarowej produkcji rolnej teren akwakultury i obsługi rybactwa teren komunikacji teren ogrodów działkowych teren infrastruktury technicznej
profil dodatkowy	teren elektrowni słonecznej teren elektrowni wodnej teren zieleni urządzonej teren zieleni naturalnej teren lasu teren wód
maksymalna nadziemna intensywnosc zabudowy	1.2
maksymalny udzial powierzchni zabudowy	60%
maksymalna wysokosc zabudowy	12.0 m
minimalny udzial powierzchni biologicznie czynnej	30%
geometria	
plan	https://www.gov.pl/zagospodarowanieprzestrzenne/app/AktPlanowaniaPrzestrzennego/PL.ZIPPZP.11425/281803-POG/1POG

strefa planistyczna	PL.ZIPPZP.11425_281803-POG_1POG-25SP_20260213T065437
identifier	https://www.gov.pl/zagospodarowanieprzestrzenne/app/StrefaPlanistyczna/PL.ZIPPZP.11425/281803-POG/1POG-25SP/20260213T065437
przestrzen nazw	PL.ZIPPZP.11425/281803-POG
lokalny id	1POG-25SP

wersja id	20260213T065437
poczatek wersji obiektu	2026-02-13T06:54:37
nazwa	strefa gospodarcza
oznaczenie	25SP
symbol	SP
obowiazuje od	2025-02-05
obowiazuje do	obecnie
status	w opracowaniu https://inspire.ec.europa.eu/codelist/ProcessStepGeneralValue/elaboration
charakter ustalenia	ogólnie wiążące https://inspire.ec.europa.eu/codelist/RegulationNatureValue/generallyBinding
profil podstawowy	teren produkcji teren komunikacji teren zieleni urządzonej teren ogrodów działkowych teren infrastruktury technicznej
profil dodatkowy	teren usług teren zieleni naturalnej teren lasu teren wód
maksymalna nadziemna intensywnosc zabudowy	0.6
maksymalny udzial powierzchni zabudowy	30%
maksymalna wysokosc zabudowy	12.0 m
minimalny udzial powierzchni biologicznie czynnej	40%
geometria	
plan	https://www.gov.pl/zagospodarowanieprzestrzenne/app/AktPlanowaniaPrzestrzennego/PL.ZIPPZP.11425/281803-POG/1POG

strefa planistyczna	PL.ZIPPZP.11425_281803-POG_1POG-25SO_20260312T085408
identifier	https://www.gov.pl/zagospodarowanieprzestrzenne/app/StrefaPlanistyczna/PL.ZIPPZP.11425/281803-POG/1POG-25SO/20260312T085408
przestrzen nazw	PL.ZIPPZP.11425/281803-POG
lokalny id	1POG-25SO

wersja id	20260312T085408
poczatek wersji obiektu	2026-03-12T08:54:08
nazwa	strefa otwarta
oznaczenie	25SO
symbol	SO
obowiazuje od	2025-02-04
obowiazuje do	obecnie
status	w opracowaniu https://inspire.ec.europa.eu/codelist/ProcessStepGeneralValue/elaboration
charakter ustalenia	ogólnie wiążące https://inspire.ec.europa.eu/codelist/RegulationNatureValue/generallyBinding
profil podstawowy	teren rolnictwa z zakazem zabudowy teren lasu teren zieleni naturalnej teren wód teren komunikacji teren ogrodów działkowych teren infrastruktury technicznej
geometria	
plan	https://www.gov.pl/zagospodarowanieprzestrzenne/app/AktPlanowaniaPrzestrzennego/PL.ZIPPZP.11425/281803-POG/1POG

strefa planistyczna	PL.ZIPPZP.11425_281803-POG_1POG-25SN_20260212T091109
identifier	https://www.gov.pl/zagospodarowanieprzestrzenne/app/StrefaPlanistyczna/PL.ZIPPZP.11425/281803-POG/1POG-25SN/20260212T091109
przestrzen nazw	PL.ZIPPZP.11425/281803-POG
lokalny id	1POG-25SN
wersja id	20260212T091109
poczatek wersji obiektu	2026-02-12T09:11:09
nazwa	strefa zieleni i rekreacji
oznaczenie	25SN
symbol	SN
obowiazuje od	2025-02-04
obowiazuje do	obecnie

status	w opracowaniu https://inspire.ec.europa.eu/codelist/ProcessStepGeneralValue/elaboration
charakter ustalenia	ogólnie wiążące https://inspire.ec.europa.eu/codelist/RegulationNatureValue/generallyBinding
profil podstawowy	teren zieleni urządzonej teren plaży teren wód teren komunikacji teren ogrodów działkowych teren infrastruktury technicznej
profil dodatkowy	teren usług sportu i rekreacji teren zieleni naturalnej teren lasu
minimalny udzial powierzchni biologicznie czynnej	80%
geometria	
plan	https://www.gov.pl/zagospodarowanieprzestrzenne/app/AktPlanowaniaPrzestrzennego/PL.ZIPPZP.11425/281803-POG/1POG

strefa planistyczna	PL.ZIPPZP.11425_281803-POG_1POG-25SJ_20260225T134249
identifier	https://www.gov.pl/zagospodarowanieprzestrzenne/app/StrefaPlanistyczna/PL.ZIPPZP.11425/281803-POG/1POG-25SJ/20260225T134249
przestrzen nazw	PL.ZIPPZP.11425/281803-POG
lokalny id	1POG-25SJ
wersja id	20260225T134249
poczatek wersji obiektu	2026-02-25T13:42:49
nazwa	strefa wielofunkcyjna z zabudową mieszkaniową jednorodzinną
oznaczenie	25SJ
symbol	SJ
obowiazuje od	2025-02-04
obowiazuje do	obecnie
status	w opracowaniu https://inspire.ec.europa.eu/codelist/ProcessStepGeneralValue/elaboration
charakter ustalenia	ogólnie wiążące https://inspire.ec.europa.eu/codelist/RegulationNatureValue

	/generallyBinding
profil podstawowy	teren zabudowy mieszkaniowej jednorodzinnej teren usług teren komunikacji teren zieleni urządzonej teren ogrodów działkowych teren infrastruktury technicznej
profil dodatkowy	teren zabudowy letniskowej lub rekreacji indywidualnej teren zieleni naturalnej teren lasu teren wód
maksymalna nadziemna intensywnosc zabudowy	0.9
maksymalny udzial powierzchni zabudowy	50%
maksymalna wysokosc zabudowy	12.0 m
minimalny udzial powierzchni biologicznie czynnej	30%
geometria	
plan	https://www.gov.pl/zagospodarowanieprzestrzenne/app /AktPlanowaniaPrzestrzennego/PL.ZIPPZP.11425/281803-POG/1POG

strefa planistyczna	PL.ZIPPZP.11425_281803-POG_1POG-25SC_20260402T112519
identifier	https://www.gov.pl/zagospodarowanieprzestrzenne/app /StrefaPlanistyczna/PL.ZIPPZP.11425/281803-POG/1POG-25SC /20260402T112519
przestrzen nazw	PL.ZIPPZP.11425/281803-POG
lokalny id	1POG-25SC
wersja id	20260402T112519
poczatek wersji obiektu	2026-04-02T11:25:19
nazwa	strefa cmentarzy
oznaczenie	25SC
symbol	SC
obowiazuje od	2026-02-24
obowiazuje do	obecnie
status	w opracowaniu https://inspire.ec.europa.eu/codelist/ProcessStepGeneralValue /elaboration

charakter ustalenia	ogólnie wiążące https://inspire.ec.europa.eu/codelist/RegulationNatureValue/generallyBinding
profil podstawowy	teren cmentarza teren komunikacji teren zieleni urządzonej teren ogrodów działkowych teren infrastruktury technicznej
profil dodatkowy	teren zieleni naturalnej teren lasu teren wód
minimalny udzial powierzchni biologicznie czynnej	30%
geometria	
plan	https://www.gov.pl/zagospodarowanieprzestrzenne/app/AktPlanowaniaPrzestrzennego/PL.ZIPPZP.11425/281803-POG/1POG

strefa planistyczna	PL.ZIPPZP.11425_281803-POG_1POG-26SZ_20260409T091051
identifier	https://www.gov.pl/zagospodarowanieprzestrzenne/app/StrefaPlanistyczna/PL.ZIPPZP.11425/281803-POG/1POG-26SZ/20260409T091051
przestrzen nazw	PL.ZIPPZP.11425/281803-POG
lokalny id	1POG-26SZ
wersja id	20260409T091051
poczatek wersji obiektu	2026-04-09T09:10:51
nazwa	strefa wielofunkcyjna z zabudową zagrodową
oznaczenie	26SZ
symbol	SZ
obowiazuje od	2025-02-05
obowiazuje do	obecnie
status	w opracowaniu https://inspire.ec.europa.eu/codelist/ProcessStepGeneralValue/elaboration
charakter ustalenia	ogólnie wiążące https://inspire.ec.europa.eu/codelist/RegulationNatureValue/generallyBinding
profil podstawowy	teren zabudowy zagrodowej teren produkcji w gospodarstwach rolnych teren akwakultury i obsługi rybactwa

	teren komunikacji teren zieleni urządzonej teren ogrodów działkowych teren infrastruktury technicznej
profil dodatkowy	teren usług teren zieleni naturalnej teren lasu teren wód
maksymalna nadziemna intensywnosc zabudowy	0.9
maksymalny udzial powierzchni zabudowy	50%
maksymalna wysokosc zabudowy	12.0 m
minimalny udzial powierzchni biologicznie czynnej	30%
geometria	
plan	https://www.gov.pl/zagospodarowanieprzestrzenne/app /AktPlanowaniaPrzestrzennego/PL.ZIPPZP.11425/281803-POG/1POG

strefa planistyczna	PL.ZIPPZP.11425_281803-POG_1POG-26SW_20260929T083246
identifier	https://www.gov.pl/zagospodarowanieprzestrzenne/app /StrefaPlanistyczna/PL.ZIPPZP.11425/281803-POG/1POG-26SW /20260929T083246
przestrzen nazw	PL.ZIPPZP.11425/281803-POG
lokalny id	1POG-26SW
wersja id	20260929T083246
poczatek wersji obiektu	2026-09-29T08:32:46
nazwa	strefa wielofunkcyjna z zabudową mieszkaniową wielorodzinną
oznaczenie	26SW
symbol	SW
obowiazuje od	2025-02-04
obowiazuje do	obecnie
status	w opracowaniu https://inspire.ec.europa.eu/codelist/ProcessStepGeneralValue /elaboration
charakter ustalenia	ogólnie wiążące https://inspire.ec.europa.eu/codelist/RegulationNatureValue /generallyBinding

profil podstawowy	teren zabudowy mieszkaniowej wielorodzinnej teren usług teren komunikacji teren zieleni urządzonej teren ogrodów działkowych teren infrastruktury technicznej
profil dodatkowy	teren zabudowy mieszkaniowej jednorodzinnej teren zieleni naturalnej teren lasu teren wód
maksymalna nadziemna intensywnosc zabudowy	2
maksymalny udzial powierzchni zabudowy	60%
maksymalna wysokosc zabudowy	16.0 m
minimalny udzial powierzchni biologicznie czynnej	30%
geometria	
plan	https://www.gov.pl/zagospodarowanieprzestrzenne/app /AktPlanowaniaPrzestrzennego/PL.ZIPPZP.11425/281803-POG/1POG

strefa planistyczna	PL.ZIPPZP.11425_281803-POG_1POG-26SU_20260611T055420
identifier	https://www.gov.pl/zagospodarowanieprzestrzenne/app /StrefaPlanistyczna/PL.ZIPPZP.11425/281803-POG/1POG-26SU /20260611T055420
przestrzen nazw	PL.ZIPPZP.11425/281803-POG
lokalny id	1POG-26SU
wersja id	20260611T055420
poczatek wersji obiektu	2026-06-11T05:54:20
nazwa	strefa usługowa
oznaczenie	26SU
symbol	SU
obowiazuje od	2025-02-05
obowiazuje do	obecnie
status	w opracowaniu https://inspire.ec.europa.eu/codelist/ProcessStepGeneralValue /elaboration
charakter ustalenia	ogólnie wiążące https://inspire.ec.europa.eu/codelist/RegulationNatureValue

	/generallyBinding
profil podstawowy	teren usług teren komunikacji teren zieleni urządzonej teren ogrodów działkowych teren infrastruktury technicznej
profil dodatkowy	teren składów i magazynów teren zieleni naturalnej teren lasu teren wód
maksymalna nadziemna intensywnosc zabudowy	1.2
maksymalny udzial powierzchni zabudowy	60%
maksymalna wysokosc zabudowy	12.0 m
minimalny udzial powierzchni biologicznie czynnej	30%
geometria	
plan	https://www.gov.pl/zagospodarowanieprzestrzenne/app /AktPlanowaniaPrzestrzennego/PL.ZIPPZP.11425/281803-POG/1POG

strefa planistyczna	PL.ZIPPZP.11425_281803-POG_1POG-26SR_20260408T075848
identifier	https://www.gov.pl/zagospodarowanieprzestrzenne/app /StrefaPlanistyczna/PL.ZIPPZP.11425/281803-POG/1POG-26SR /20260408T075848
przestrzen nazw	PL.ZIPPZP.11425/281803-POG
lokalny id	1POG-26SR
wersja id	20260408T075848
poczatek wersji obiektu	2026-04-08T07:58:48
nazwa	strefa produkcji rolniczej
oznaczenie	26SR
symbol	SR
obowiazuje od	2026-02-24
obowiazuje do	obecnie
status	w opracowaniu https://inspire.ec.europa.eu/codelist/ProcessStepGeneralValue /elaboration
charakter ustalenia	ogólnie wiążące

	https://inspire.ec.europa.eu/codelist/RegulationNatureValue/generallyBinding
profil podstawowy	teren produkcji w gospodarstwach rolnych teren wielkotowarowej produkcji rolnej teren akwakultury i obsługi rybactwa teren komunikacji teren ogrodów działkowych teren infrastruktury technicznej
profil dodatkowy	teren elektrowni słonecznej teren elektrowni wodnej teren zieleni urządzonej teren zieleni naturalnej teren lasu teren wód
maksymalna nadziemna intensywnosc zabudowy	1.2
maksymalny udzial powierzchni zabudowy	60%
maksymalna wysokosc zabudowy	12.0 m
minimalny udzial powierzchni biologicznie czynnej	30%
geometria	
plan	https://www.gov.pl/zagospodarowanieprzestrzenne/app/AktPlanowaniaPrzestrzennego/PL.ZIPPZP.11425/281803-POG/1POG

strefa planistyczna	PL.ZIPPZP.11425_281803-POG_1POG-26SP_20250411T075727
identifier	https://www.gov.pl/zagospodarowanieprzestrzenne/app/StrefaPlanistyczna/PL.ZIPPZP.11425/281803-POG/1POG-26SP/20250411T075727
przestrzen nazw	PL.ZIPPZP.11425/281803-POG
lokalny id	1POG-26SP
wersja id	20250411T075727
poczatek wersji obiektu	2025-04-11T07:57:27
nazwa	strefa gospodarcza
oznaczenie	26SP
symbol	SP
obowiazuje od	2025-02-05
obowiazuje do	obecnie
status	w opracowaniu

	https://inspire.ec.europa.eu/codelist/ProcessStepGeneralValue/elaboration
charakter ustalenia	ogólnie wiążące https://inspire.ec.europa.eu/codelist/RegulationNatureValue/generallyBinding
profil podstawowy	teren produkcji teren komunikacji teren zieleni urządzonej teren ogrodów działkowych teren infrastruktury technicznej
profil dodatkowy	teren usług teren zieleni naturalnej teren lasu teren wód
maksymalna nadziemna intensywnosc zabudowy	2
maksymalny udzial powierzchni zabudowy	70%
maksymalna wysokosc zabudowy	150.0 m
minimalny udzial powierzchni biologicznie czynnej	20%
geometria	
plan	https://www.gov.pl/zagospodarowanieprzestrzenne/app/AktPlanowaniaPrzestrzennego/PL.ZIPPZP.11425/281803-POG/1POG

strefa planistyczna	PL.ZIPPZP.11425_281803-POG_1POG-26SO_20260312T085408
identifier	https://www.gov.pl/zagospodarowanieprzestrzenne/app/StrefaPlanistyczna/PL.ZIPPZP.11425/281803-POG/1POG-26SO/20260312T085408
przestrzen nazw	PL.ZIPPZP.11425/281803-POG
lokalny id	1POG-26SO
wersja id	20260312T085408
poczatek wersji obiektu	2026-03-12T08:54:08
nazwa	strefa otwarta
oznaczenie	26SO
symbol	SO
obowiazuje od	2025-02-04
obowiazuje do	obecnie

status	w opracowaniu https://inspire.ec.europa.eu/codelist/ProcessStepGeneralValue/elaboration
charakter ustalenia	ogólnie wiążące https://inspire.ec.europa.eu/codelist/RegulationNatureValue/generallyBinding
profil podstawowy	teren rolnictwa z zakazem zabudowy teren lasu teren zieleni naturalnej teren wód teren komunikacji teren ogrodów działkowych teren infrastruktury technicznej
geometria	
plan	https://www.gov.pl/zagospodarowanieprzestrzenne/app/AktPlanowaniaPrzestrzennego/PL.ZIPPZP.11425/281803-POG/1POG

strefa planistyczna	PL.ZIPPZP.11425_281803-POG_1POG-26SN_20260212T140251
identifier	https://www.gov.pl/zagospodarowanieprzestrzenne/app/StrefaPlanistyczna/PL.ZIPPZP.11425/281803-POG/1POG-26SN/20260212T140251
przestrzen nazw	PL.ZIPPZP.11425/281803-POG
lokalny id	1POG-26SN
wersja id	20260212T140251
poczatek wersji obiektu	2026-02-12T14:02:51
nazwa	strefa zieleni i rekreacji
oznaczenie	26SN
symbol	SN
obowiazuje od	2025-02-05
obowiazuje do	obecnie
status	w opracowaniu https://inspire.ec.europa.eu/codelist/ProcessStepGeneralValue/elaboration
charakter ustalenia	ogólnie wiążące https://inspire.ec.europa.eu/codelist/RegulationNatureValue/generallyBinding
profil podstawowy	teren zieleni urządzonej teren plaży teren wód teren komunikacji

	teren ogrodów działkowych teren infrastruktury technicznej
profil dodatkowy	teren zieleni naturalnej teren lasu
minimalny udzial powierzchni biologicznie czynnej	80%
geometria	
plan	https://www.gov.pl/zagospodarowanieprzestrzenne/app /AktPlanowaniaPrzestrzennego/PL.ZIPPZP.11425/281803-POG/1POG

strefa planistyczna	PL.ZIPPZP.11425_281803-POG_1POG-26SJ_20250206T120106
identifier	https://www.gov.pl/zagospodarowanieprzestrzenne/app /StrefaPlanistyczna/PL.ZIPPZP.11425/281803-POG/1POG-26SJ /20250206T120106
przestrzen nazw	PL.ZIPPZP.11425/281803-POG
lokalny id	1POG-26SJ
wersja id	20250206T120106
poczatek wersji obiektu	2025-02-06T12:01:06
nazwa	strefa wielofunkcyjna z zabudową mieszkaniową jednorodzinną
oznaczenie	26SJ
symbol	SJ
obowiazuje od	2025-02-04
obowiazuje do	obecnie
status	w opracowaniu https://inspire.ec.europa.eu/codelist/ProcessStepGeneralValue /elaboration
charakter ustalenia	ogólnie wiążące https://inspire.ec.europa.eu/codelist/RegulationNatureValue /generallyBinding
profil podstawowy	teren zabudowy mieszkaniowej jednorodzinnej teren usług teren komunikacji teren zieleni urządzonej teren ogrodów działkowych teren infrastruktury technicznej
profil dodatkowy	teren zabudowy letniskowej lub rekreacji indywidualnej teren zieleni naturalnej teren lasu teren wód

maksymalna nadziemna intensywnosc zabudowy	0.9
maksymalny udzial powierzchni zabudowy	50%
maksymalna wysokosc zabudowy	12.0 m
minimalny udzial powierzchni biologicznie czynnej	30%
geometria	
plan	https://www.gov.pl/zagospodarowanieprzestrzenne/app /AktPlanowaniaPrzestrzennego/PL.ZIPPZP.11425/281803-POG/1POG

strefa planistyczna	PL.ZIPPZP.11425_281803-POG_1POG-26SC_20260611T100554
identifier	https://www.gov.pl/zagospodarowanieprzestrzenne/app /StrefaPlanistyczna/PL.ZIPPZP.11425/281803-POG/1POG-26SC /20260611T100554
przestrzen nazw	PL.ZIPPZP.11425/281803-POG
lokalny id	1POG-26SC
wersja id	20260611T100554
poczatek wersji obiektu	2026-06-11T10:05:54
nazwa	strefa cmentarzy
oznaczenie	26SC
symbol	SC
obowiazuje od	2025-02-04
obowiazuje do	obecnie
status	w opracowaniu https://inspire.ec.europa.eu/codelist/ProcessStepGeneralValue /elaboration
charakter ustalenia	ogólnie wiążące https://inspire.ec.europa.eu/codelist/RegulationNatureValue /generallyBinding
profil podstawowy	teren cmentarza teren komunikacji teren zieleni urządzonej teren ogrodów działkowych teren infrastruktury technicznej
profil dodatkowy	teren zieleni naturalnej teren lasu teren wód

minimalny udzial powierzchni biologicznie czynnej	30%
geometria	
plan	https://www.gov.pl/zagospodarowanieprzestrzenne/app/AktPlanowaniaPrzestrzennego/PL.ZIPPZP.11425/281803-POG/1POG
strefa planistyczna	PL.ZIPPZP.11425_281803-POG_1POG-27SZ_20250206T120106
identifier	https://www.gov.pl/zagospodarowanieprzestrzenne/app/StrefaPlanistyczna/PL.ZIPPZP.11425/281803-POG/1POG-27SZ/20250206T120106
przestrzen nazw	PL.ZIPPZP.11425/281803-POG
lokalny id	1POG-27SZ
wersja id	20250206T120106
poczatek wersji obiektu	2025-02-06T12:01:06
nazwa	strefa wielofunkcyjna z zabudową zagrodową
oznaczenie	27SZ
symbol	SZ
obowiazuje od	2025-02-05
obowiazuje do	obecnie
status	w opracowaniu https://inspire.ec.europa.eu/codelist/ProcessStepGeneralValue/elaboration
charakter ustalenia	ogólnie wiążące https://inspire.ec.europa.eu/codelist/RegulationNatureValue/generallyBinding
profil podstawowy	teren zabudowy zagrodowej teren produkcji w gospodarstwach rolnych teren akwakultury i obsługi rybactwa teren komunikacji teren zieleni urządzonej teren ogrodów działkowych teren infrastruktury technicznej
profil dodatkowy	teren usług teren zieleni naturalnej teren lasu teren wód
maksymalna nadziemna intensywnosc zabudowy	0.9
maksymalny udzial powierzchni	

zabudowy	50%
maksymalna wysokosc zabudowy	12.0 m
minimalny udzial powierzchni biologicznie czynnej	30%
geometria	
plan	https://www.gov.pl/zagospodarowanieprzestrzenne/app /AktPlanowaniaPrzestrzennego/PL.ZIPPZP.11425/281803-POG/1POG

strefa planistyczna	PL.ZIPPZP.11425_281803-POG_1POG-27SW_20260402T083910
identifier	https://www.gov.pl/zagospodarowanieprzestrzenne/app /StrefaPlanistyczna/PL.ZIPPZP.11425/281803-POG/1POG-27SW /20260402T083910
przestrzen nazw	PL.ZIPPZP.11425/281803-POG
lokalny id	1POG-27SW
wersja id	20260402T083910
poczatek wersji obiektu	2026-04-02T08:39:10
nazwa	strefa wielofunkcyjna z zabudową mieszkaniową wielorodzinną
oznaczenie	27SW
symbol	SW
obowiazuje od	2025-02-04
obowiazuje do	obecnie
status	w opracowaniu https://inspire.ec.europa.eu/codelist/ProcessStepGeneralValue /elaboration
charakter ustalenia	ogólnie wiążące https://inspire.ec.europa.eu/codelist/RegulationNatureValue /generallyBinding
profil podstawowy	teren zabudowy mieszkaniowej wielorodzinnej teren usług teren komunikacji teren zieleni urządzonej teren ogrodów działkowych teren infrastruktury technicznej
profil dodatkowy	teren zabudowy mieszkaniowej jednorodzinnej teren zieleni naturalnej teren lasu teren wód
maksymalna nadziemna intensywnosc zabudowy	2

maksymalny udzial powierzchni zabudowy	60%
maksymalna wysokosc zabudowy	16.0 m
minimalny udzial powierzchni biologicznie czynnej	30%
geometria	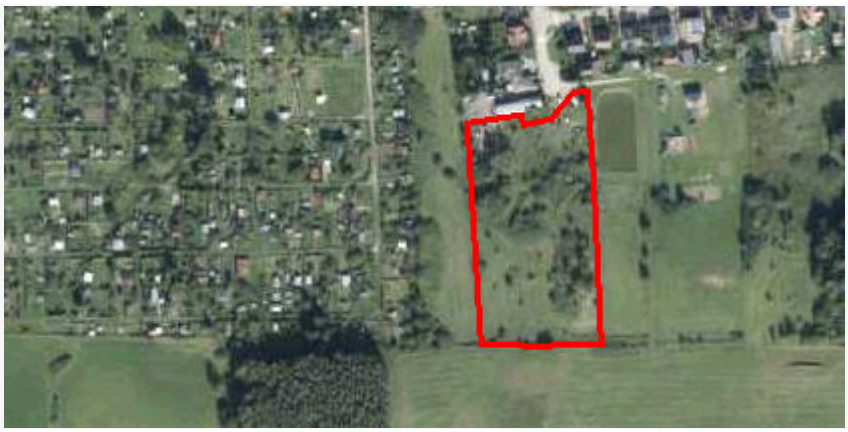
plan	https://www.gov.pl/zagospodarowanieprzestrzenne/app /AktPlanowaniaPrzestrzennego/PL.ZIPPZP.11425/281803-POG/1POG

strefa planistyczna	PL.ZIPPZP.11425_281803-POG_1POG-27SU_20260611T112555
identifier	https://www.gov.pl/zagospodarowanieprzestrzenne/app /StrefaPlanistyczna/PL.ZIPPZP.11425/281803-POG/1POG-27SU /20260611T112555
przestrzen nazw	PL.ZIPPZP.11425/281803-POG
lokalny id	1POG-27SU
wersja id	20260611T112555
poczatek wersji obiektu	2026-06-11T11:25:55
nazwa	strefa usługowa
oznaczenie	27SU
symbol	SU
obowiazuje od	2025-02-05
obowiazuje do	obecnie
status	w opracowaniu https://inspire.ec.europa.eu/codelist/ProcessStepGeneralValue /elaboration
charakter ustalenia	ogólnie wiążące https://inspire.ec.europa.eu/codelist/RegulationNatureValue /generallyBinding
profil podstawowy	teren usług teren komunikacji teren zieleni urządzonej teren ogrodów działkowych teren infrastruktury technicznej
profil dodatkowy	teren składów i magazynów teren zieleni naturalnej teren lasu teren wód
maksymalna nadziemna	1.2

intensywnosc zabudowy	
maksymalny udzial powierzchni zabudowy	60%
maksymalna wysokosc zabudowy	12.0 m
minimalny udzial powierzchni biologicznie czynnej	30%
geometria	
plan	https://www.gov.pl/zagospodarowanieprzestrzenne/app /AktPlanowaniaPrzestrzennego/PL.ZIPPZP.11425/281803-POG/1POG

strefa planistyczna	PL.ZIPPZP.11425_281803-POG_1POG-27SP_20250411T075809
identifier	https://www.gov.pl/zagospodarowanieprzestrzenne/app /StrefaPlanistyczna/PL.ZIPPZP.11425/281803-POG/1POG-27SP /20250411T075809
przestrzen nazw	PL.ZIPPZP.11425/281803-POG
lokalny id	1POG-27SP
wersja id	20250411T075809
poczatek wersji obiektu	2025-04-11T07:58:09
nazwa	strefa gospodarcza
oznaczenie	27SP
symbol	SP
obowiazuje od	2025-02-05
obowiazuje do	obecnie
status	w opracowaniu https://inspire.ec.europa.eu/codelist/ProcessStepGeneralValue /elaboration
charakter ustalenia	ogólnie wiążące https://inspire.ec.europa.eu/codelist/RegulationNatureValue /generallyBinding
profil podstawowy	teren produkcji teren komunikacji teren zieleni urządzonej teren ogrodów działkowych teren infrastruktury technicznej
profil dodatkowy	teren usług teren zieleni naturalnej teren lasu teren wód

maksymalna nadziemna intensywnosc zabudowy	2
maksymalny udzial powierzchni zabudowy	70%
maksymalna wysokosc zabudowy	150.0 m
minimalny udzial powierzchni biologicznie czynnej	20%
geometria	
plan	https://www.gov.pl/zagospodarowanieprzestrzenne/app/AktPlanowaniaPrzestrzennego/PL.ZIPPZP.11425/281803-POG/1POG

strefa planistyczna	PL.ZIPPZP.11425_281803-POG_1POG-27SR_20260410T061026
identifier	https://www.gov.pl/zagospodarowanieprzestrzenne/app/StrefaPlanistyczna/PL.ZIPPZP.11425/281803-POG/1POG-27SR/20260410T061026
przestrzen nazw	PL.ZIPPZP.11425/281803-POG
lokalny id	1POG-27SR
wersja id	20260410T061026
poczatek wersji obiektu	2026-04-10T06:10:26
nazwa	strefa produkcji rolniczej
oznaczenie	27SR
symbol	SR
obowiazuje od	2026-02-24
obowiazuje do	obecnie
status	w opracowaniu https://inspire.ec.europa.eu/codelist/ProcessStepGeneralValue/elaboration
charakter ustalenia	ogólnie wiążące https://inspire.ec.europa.eu/codelist/RegulationNatureValue/generallyBinding
profil podstawowy	teren produkcji w gospodarstwach rolnych teren wielkotowarowej produkcji rolnej teren akwakultury i obsługi rybactwa teren komunikacji teren ogrodów działkowych teren infrastruktury technicznej
profil dodatkowy	teren elektrowni słonecznej teren elektrowni wodnej teren zieleni urządzonej

	teren zieleni naturalnej teren lasu teren wód
maksymalna nadziemna intensywnosc zabudowy	1.2
maksymalny udzial powierzchni zabudowy	60%
maksymalna wysokosc zabudowy	12.0 m
minimalny udzial powierzchni biologicznie czynnej	30%
geometria	
plan	https://www.gov.pl/zagospodarowanieprzestrzenne/app /AktPlanowaniaPrzestrzennego/PL.ZIPPZP.11425/281803-POG/1POG

strefa planistyczna	PL.ZIPPZP.11425_281803-POG_1POG-27SO_20260413T092054
identifier	https://www.gov.pl/zagospodarowanieprzestrzenne/app /StrefaPlanistyczna/PL.ZIPPZP.11425/281803-POG/1POG-27SO /20260413T092054
przestrzen nazw	PL.ZIPPZP.11425/281803-POG
lokalny id	1POG-27SO
wersja id	20260413T092054
poczatek wersji obiektu	2026-04-13T09:20:54
nazwa	strefa otwarta
oznaczenie	27SO
symbol	SO
obowiazuje od	2025-02-04
obowiazuje do	obecnie
status	w opracowaniu https://inspire.ec.europa.eu/codelist/ProcessStepGeneralValue /elaboration
charakter ustalenia	ogólnie wiążące https://inspire.ec.europa.eu/codelist/RegulationNatureValue /generallyBinding
profil podstawowy	teren rolnictwa z zakazem zabudowy teren lasu teren zieleni naturalnej teren wód teren komunikacji

	teren ogrodów działkowych teren infrastruktury technicznej
profil dodatkowy	teren elektrowni słonecznej teren elektrowni geotermalnej teren elektrowni wodnej teren biogazowni teren zieleni urządzonej
geometria	
plan	https://www.gov.pl/zagospodarowanieprzestrzenne/app /AktPlanowaniaPrzestrzennego/PL.ZIPPZP.11425/281803-POG/1POG

strefa planistyczna	PL.ZIPPZP.11425_281803-POG_1POG-27SN_20260212T134943
identifier	https://www.gov.pl/zagospodarowanieprzestrzenne/app /StrefaPlanistyczna/PL.ZIPPZP.11425/281803-POG/1POG-27SN /20260212T134943
przestrzen nazw	PL.ZIPPZP.11425/281803-POG
lokalny id	1POG-27SN
wersja id	20260212T134943
poczatek wersji obiektu	2026-02-12T13:49:43
nazwa	strefa zieleni i rekreacji
oznaczenie	27SN
symbol	SN
obowiazuje od	2025-02-05
obowiazuje do	obecnie
status	w opracowaniu https://inspire.ec.europa.eu/codelist/ProcessStepGeneralValue /elaboration
charakter ustalenia	ogólnie wiążące https://inspire.ec.europa.eu/codelist/RegulationNatureValue /generallyBinding
profil podstawowy	teren zieleni urządzonej teren plaży teren wód teren komunikacji teren ogrodów działkowych teren infrastruktury technicznej
profil dodatkowy	teren usług sportu i rekreacji teren usług kultury i rozrywki teren usług handlu detalicznego teren usług gastronomii

	teren usług turystyki teren usług nauki teren usług edukacji teren usług zdrowia i pomocy społecznej teren zieleni naturalnej teren lasu
maksymalna nadziemna intensywnosc zabudowy	0.1
maksymalny udzial powierzchni zabudowy	10%
maksymalna wysokosc zabudowy	9.0 m
minimalny udzial powierzchni biologicznie czynnej	50%
geometria	
plan	https://www.gov.pl/zagospodarowanieprzestrzenne/app /AktPlanowaniaPrzestrzennego/PL.ZIPPZP.11425/281803-POG/1POG

strefa planistyczna	PL.ZIPPZP.11425_281803-POG_1POG-27SJ_20250206T120106
identifier	https://www.gov.pl/zagospodarowanieprzestrzenne/app /StrefaPlanistyczna/PL.ZIPPZP.11425/281803-POG/1POG-27SJ /20250206T120106
przestrzen nazw	PL.ZIPPZP.11425/281803-POG
lokalny id	1POG-27SJ
wersja id	20250206T120106
poczatek wersji obiektu	2025-02-06T12:01:06
nazwa	strefa wielofunkcyjna z zabudową mieszkaniową jednorodzinną
oznaczenie	27SJ
symbol	SJ
obowiazuje od	2025-02-04
obowiazuje do	obecnie
status	w opracowaniu https://inspire.ec.europa.eu/codelist/ProcessStepGeneralValue /elaboration
charakter ustalenia	ogólnie wiążące https://inspire.ec.europa.eu/codelist/RegulationNatureValue /generallyBinding
profil podstawowy	teren zabudowy mieszkaniowej jednorodzinnej teren usług teren komunikacji

	teren zieleni urządzonej teren ogrodów działkowych teren infrastruktury technicznej
profil dodatkowy	teren zabudowy letniskowej lub rekreacji indywidualnej teren zieleni naturalnej teren lasu teren wód
maksymalna nadziemna intensywnosc zabudowy	0.9
maksymalny udzial powierzchni zabudowy	50%
maksymalna wysokosc zabudowy	12.0 m
minimalny udzial powierzchni biologicznie czynnej	30%
geometria	
plan	https://www.gov.pl/zagospodarowanieprzestrzenne/app /AktPlanowaniaPrzestrzennego/PL.ZIPPZP.11425/281803-POG/1POG

strefa planistyczna	PL.ZIPPZP.11425_281803-POG_1POG-27SC_20260611T064246
identifier	https://www.gov.pl/zagospodarowanieprzestrzenne/app /StrefaPlanistyczna/PL.ZIPPZP.11425/281803-POG/1POG-27SC /20260611T064246
przestrzen nazw	PL.ZIPPZP.11425/281803-POG
lokalny id	1POG-27SC
wersja id	20260611T064246
poczatek wersji obiektu	2026-06-11T06:42:46
nazwa	strefa cmentarzy
oznaczenie	27SC
symbol	SC
obowiazuje od	2026-02-24
obowiazuje do	obecnie
status	w opracowaniu https://inspire.ec.europa.eu/codelist/ProcessStepGeneralValue /elaboration
charakter ustalenia	ogólnie wiążące https://inspire.ec.europa.eu/codelist/RegulationNatureValue /generallyBinding
profil podstawowy	teren cmentarza

	teren komunikacji teren zieleni urządzonej teren ogrodów działkowych teren infrastruktury technicznej
profil dodatkowy	teren zieleni naturalnej teren lasu teren wód
minimalny udzial powierzchni biologicznie czynnej	30%
geometria	
plan	https://www.gov.pl/zagospodarowanieprzestrzenne/app/AktPlanowaniaPrzestrzennego/PL.ZIPPZP.11425/281803-POG/1POG
strefa planistyczna	PL.ZIPPZP.11425_281803-POG_1POG-28SZ_20260409T091245
identifier	https://www.gov.pl/zagospodarowanieprzestrzenne/app/StrefaPlanistyczna/PL.ZIPPZP.11425/281803-POG/1POG-28SZ/20260409T091245
przestrzen nazw	PL.ZIPPZP.11425/281803-POG
lokalny id	1POG-28SZ
wersja id	20260409T091245
poczatek wersji obiektu	2026-04-09T09:12:45
nazwa	strefa wielofunkcyjna z zabudową zagrodową
oznaczenie	28SZ
symbol	SZ
obowiazuje od	2025-02-05
obowiazuje do	obecnie
status	w opracowaniu https://inspire.ec.europa.eu/codelist/ProcessStepGeneralValue/elaboration
charakter ustalenia	ogólnie wiążące https://inspire.ec.europa.eu/codelist/RegulationNatureValue/generallyBinding
profil podstawowy	teren zabudowy zagrodowej teren produkcji w gospodarstwach rolnych teren akwakultury i obsługi rybactwa teren komunikacji teren zieleni urządzonej teren ogrodów działkowych teren infrastruktury technicznej

profil dodatkowy	teren usług teren zieleni naturalnej teren lasu teren wód
maksymalna nadziemna intensywnosc zabudowy	0.9
maksymalny udzial powierzchni zabudowy	50%
maksymalna wysokosc zabudowy	12.0 m
minimalny udzial powierzchni biologicznie czynnej	30%
geometria	
plan	https://www.gov.pl/zagospodarowanieprzestrzenne/app /AktPlanowaniaPrzestrzennego/PL.ZIPPZP.11425/281803-POG/1POG

strefa planistyczna	PL.ZIPPZP.11425_281803-POG_1POG-28SW_20260618T062521
identifier	https://www.gov.pl/zagospodarowanieprzestrzenne/app /StrefaPlanistyczna/PL.ZIPPZP.11425/281803-POG/1POG-28SW /20260618T062521
przestrzen nazw	PL.ZIPPZP.11425/281803-POG
lokalny id	1POG-28SW
wersja id	20260618T062521
poczatek wersji obiektu	2026-06-18T06:25:21
nazwa	strefa wielofunkcyjna z zabudową mieszkaniową wielorodzinną
oznaczenie	28SW
symbol	SW
obowiazuje od	2025-02-05
obowiazuje do	obecnie
status	w opracowaniu https://inspire.ec.europa.eu/codelist/ProcessStepGeneralValue /elaboration
charakter ustalenia	ogólnie wiążące https://inspire.ec.europa.eu/codelist/RegulationNatureValue /generallyBinding
profil podstawowy	teren zabudowy mieszkaniowej wielorodzinnej teren usług teren komunikacji teren zieleni urządzonej

	teren ogrodów działkowych teren infrastruktury technicznej
profil dodatkowy	teren zabudowy mieszkaniowej jednorodzinnej teren handlu wielkopowierzchniowego teren zieleni naturalnej teren lasu teren wód
maksymalna nadziemna intensywnosc zabudowy	2
maksymalny udzial powierzchni zabudowy	60%
maksymalna wysokosc zabudowy	16.0 m
minimalny udzial powierzchni biologicznie czynnej	30%
geometria	
plan	https://www.gov.pl/zagospodarowanieprzestrzenne/app /AktPlanowaniaPrzestrzennego/PL.ZIPPZP.11425/281803-POG/1POG

strefa planistyczna	PL.ZIPPZP.11425_281803-POG_1POG-28SU_20260611T053910
identifier	https://www.gov.pl/zagospodarowanieprzestrzenne/app /StrefaPlanistyczna/PL.ZIPPZP.11425/281803-POG/1POG-28SU /20260611T053910
przestrzen nazw	PL.ZIPPZP.11425/281803-POG
lokalny id	1POG-28SU
wersja id	20260611T053910
poczatek wersji obiektu	2026-06-11T05:39:10
nazwa	strefa usługowa
oznaczenie	28SU
symbol	SU
obowiazuje od	2025-02-05
obowiazuje do	obecnie
status	w opracowaniu https://inspire.ec.europa.eu/codelist/ProcessStepGeneralValue /elaboration
charakter ustalenia	ogólnie wiążące https://inspire.ec.europa.eu/codelist/RegulationNatureValue /generallyBinding
profil podstawowy	teren usług

	teren komunikacji teren zieleni urządzonej teren ogrodów działkowych teren infrastruktury technicznej
profil dodatkowy	teren składów i magazynów teren zieleni naturalnej teren lasu teren wód
maksymalna nadziemna intensywnosc zabudowy	1.2
maksymalny udzial powierzchni zabudowy	60%
maksymalna wysokosc zabudowy	12.0 m
minimalny udzial powierzchni biologicznie czynnej	30%
geometria	
plan	https://www.gov.pl/zagospodarowanieprzestrzenne/app /AktPlanowaniaPrzestrzennego/PL.ZIPPZP.11425/281803-POG/1POG

strefa planistyczna	PL.ZIPPZP.11425_281803-POG_1POG-28SP_20250411T075823
identifier	https://www.gov.pl/zagospodarowanieprzestrzenne/app /StrefaPlanistyczna/PL.ZIPPZP.11425/281803-POG/1POG-28SP /20250411T075823
przestrzen nazw	PL.ZIPPZP.11425/281803-POG
lokalny id	1POG-28SP
wersja id	20250411T075823
poczatek wersji obiektu	2025-04-11T07:58:23
nazwa	strefa gospodarcza
oznaczenie	28SP
symbol	SP
obowiazuje od	2025-02-05
obowiazuje do	obecnie
status	w opracowaniu https://inspire.ec.europa.eu/codelist/ProcessStepGeneralValue /elaboration
charakter ustalenia	ogólnie wiążące https://inspire.ec.europa.eu/codelist/RegulationNatureValue /generallyBinding

profil podstawowy	teren produkcji teren komunikacji teren zieleni urządzonej teren ogrodów działkowych teren infrastruktury technicznej
profil dodatkowy	teren usług teren zieleni naturalnej teren lasu teren wód
maksymalna nadziemna intensywnosc zabudowy	2
maksymalny udzial powierzchni zabudowy	70%
maksymalna wysokosc zabudowy	150.0 m
minimalny udzial powierzchni biologicznie czynnej	20%
geometria	
plan	https://www.gov.pl/zagospodarowanieprzestrzenne/app /AktPlanowaniaPrzestrzennego/PL.ZIPPZP.11425/281803-POG/1POG

strefa planistyczna	PL.ZIPPZP.11425_281803-POG_1POG-28SR_20260413T063715
identifier	https://www.gov.pl/zagospodarowanieprzestrzenne/app /StrefaPlanistyczna/PL.ZIPPZP.11425/281803-POG/1POG-28SR /20260413T063715
przestrzen nazw	PL.ZIPPZP.11425/281803-POG
lokalny id	1POG-28SR
wersja id	20260413T063715
poczatek wersji obiektu	2026-04-13T06:37:15
nazwa	strefa produkcji rolniczej
oznaczenie	28SR
symbol	SR
obowiazuje od	2026-02-24
obowiazuje do	obecnie
status	w opracowaniu https://inspire.ec.europa.eu/codelist/ProcessStepGeneralValue /elaboration
charakter ustalenia	ogólnie wiążące https://inspire.ec.europa.eu/codelist/RegulationNatureValue /generallyBinding

profil podstawowy	teren produkcji w gospodarstwach rolnych teren wielkotowarowej produkcji rolnej teren akwakultury i obsługi rybactwa teren komunikacji teren ogrodów działkowych teren infrastruktury technicznej
profil dodatkowy	teren elektrowni słonecznej teren elektrowni wodnej teren zieleni urządzonej teren zieleni naturalnej teren lasu teren wód
maksymalna nadziemna intensywnosc zabudowy	1.2
maksymalny udzial powierzchni zabudowy	60%
maksymalna wysokosc zabudowy	12.0 m
minimalny udzial powierzchni biologicznie czynnej	30%
geometria	
plan	https://www.gov.pl/zagospodarowanieprzestrzenne/app /AktPlanowaniaPrzestrzennego/PL.ZIPPZP.11425/281803-POG/1POG

strefa planistyczna	PL.ZIPPZP.11425_281803-POG_1POG-28SO_20260312T085408
identifier	https://www.gov.pl/zagospodarowanieprzestrzenne/app /StrefaPlanistyczna/PL.ZIPPZP.11425/281803-POG/1POG-28SO /20260312T085408
przestrzen nazw	PL.ZIPPZP.11425/281803-POG
lokalny id	1POG-28SO
wersja id	20260312T085408
poczatek wersji obiektu	2026-03-12T08:54:08
nazwa	strefa otwarta
oznaczenie	28SO
symbol	SO
obowiazuje od	2025-02-04
obowiazuje do	obecnie
status	w opracowaniu https://inspire.ec.europa.eu/codelist/ProcessStepGeneralValue /elaboration

charakter ustalenia	ogólnie wiążące https://inspire.ec.europa.eu/codelist/RegulationNatureValue/generallyBinding
profil podstawowy	teren rolnictwa z zakazem zabudowy teren lasu teren zieleni naturalnej teren wód teren komunikacji teren ogrodów działkowych teren infrastruktury technicznej
geometria	
plan	https://www.gov.pl/zagospodarowanieprzestrzenne/app/AktPlanowaniaPrzestrzennego/PL.ZIPPZP.11425/281803-POG/1POG

strefa planistyczna	PL.ZIPPZP.11425_281803-POG_1POG-28SN_20260212T140308
identifier	https://www.gov.pl/zagospodarowanieprzestrzenne/app/StrefaPlanistyczna/PL.ZIPPZP.11425/281803-POG/1POG-28SN/20260212T140308
przestrzen nazw	PL.ZIPPZP.11425/281803-POG
lokalny id	1POG-28SN
wersja id	20260212T140308
poczatek wersji obiektu	2026-02-12T14:03:08
nazwa	strefa zieleni i rekreacji
oznaczenie	28SN
symbol	SN
obowiazuje od	2025-02-05
obowiazuje do	obecnie
status	w opracowaniu https://inspire.ec.europa.eu/codelist/ProcessStepGeneralValue/elaboration
charakter ustalenia	ogólnie wiążące https://inspire.ec.europa.eu/codelist/RegulationNatureValue/generallyBinding
profil podstawowy	teren zieleni urządzonej teren plaży teren wód teren komunikacji teren ogrodów działkowych teren infrastruktury technicznej
profil dodatkowy	teren zieleni naturalnej

	teren lasu
minimalny udzial powierzchni biologicznie czynnej	80%
geometria	
plan	https://www.gov.pl/zagospodarowanieprzestrzenne/app/AktPlanowaniaPrzestrzennego/PL.ZIPPZP.11425/281803-POG/1POG
strefa planistyczna	PL.ZIPPZP.11425_281803-POG_1POG-28SJ_20260223T074757
identifier	https://www.gov.pl/zagospodarowanieprzestrzenne/app/StrefaPlanistyczna/PL.ZIPPZP.11425/281803-POG/1POG-28SJ/20260223T074757
przestrzen nazw	PL.ZIPPZP.11425/281803-POG
lokalny id	1POG-28SJ
wersja id	20260223T074757
poczatek wersji obiektu	2026-02-23T07:47:57
nazwa	strefa wielofunkcyjna z zabudową mieszkaniową jednorodzinną
oznaczenie	28SJ
symbol	SJ
obowiazuje od	2025-02-04
obowiazuje do	obecnie
status	w opracowaniu https://inspire.ec.europa.eu/codelist/ProcessStepGeneralValue/elaboration
charakter ustalenia	ogólnie wiążące https://inspire.ec.europa.eu/codelist/RegulationNatureValue/generallyBinding
profil podstawowy	teren zabudowy mieszkaniowej jednorodzinnej teren usług teren komunikacji teren zieleni urządzonej teren ogrodów działkowych teren infrastruktury technicznej
profil dodatkowy	teren zabudowy letniskowej lub rekreacji indywidualnej teren zieleni naturalnej teren lasu teren wód
maksymalna nadziemna intensywnosc zabudowy	0.9
maksymalny udzial powierzchni	

zabudowy	50%
maksymalna wysokosc zabudowy	12.0 m
minimalny udzial powierzchni biologicznie czynnej	30%
geometria	
plan	https://www.gov.pl/zagospodarowanieprzestrzenne/app/AktPlanowaniaPrzestrzennego/PL.ZIPPZP.11425/281803-POG/1POG

strefa planistyczna	PL.ZIPPZP.11425_281803-POG_1POG-28SC_20260611T065233
identifier	https://www.gov.pl/zagospodarowanieprzestrzenne/app/StrefaPlanistyczna/PL.ZIPPZP.11425/281803-POG/1POG-28SC/20260611T065233
przestrzen nazw	PL.ZIPPZP.11425/281803-POG
lokalny id	1POG-28SC
wersja id	20260611T065233
poczatek wersji obiektu	2026-06-11T06:52:33
nazwa	strefa cmentarzy
oznaczenie	28SC
symbol	SC
obowiazuje od	2026-02-24
obowiazuje do	obecnie
status	w opracowaniu https://inspire.ec.europa.eu/codelist/ProcessStepGeneralValue/elaboration
charakter ustalenia	ogólnie wiążące https://inspire.ec.europa.eu/codelist/RegulationNatureValue/generallyBinding
profil podstawowy	teren cmentarza teren komunikacji teren zieleni urządzonej teren ogrodów działkowych teren infrastruktury technicznej
profil dodatkowy	teren zieleni naturalnej teren lasu teren wód
minimalny udzial powierzchni biologicznie czynnej	30%
geometria	



plan	https://www.gov.pl/zagospodarowanieprzestrzenne/app/AktPlanowaniaPrzestrzennego/PL.ZIPPZP.11425/281803-POG/1POG
strefa planistyczna	PL.ZIPPZP.11425_281803-POG_1POG-29SZ_20260409T093017
identifier	https://www.gov.pl/zagospodarowanieprzestrzenne/app/StrefaPlanistyczna/PL.ZIPPZP.11425/281803-POG/1POG-29SZ/20260409T093017
przestrzen nazw	PL.ZIPPZP.11425/281803-POG
lokalny id	1POG-29SZ
wersja id	20260409T093017
poczatek wersji obiektu	2026-04-09T09:30:17
nazwa	strefa wielofunkcyjna z zabudową zagrodową
oznaczenie	29SZ
symbol	SZ
obowiazuje od	2025-02-05
obowiazuje do	obecnie
status	w opracowaniu https://inspire.ec.europa.eu/codelist/ProcessStepGeneralValue/elaboration
charakter ustalenia	ogólnie wiążące https://inspire.ec.europa.eu/codelist/RegulationNatureValue/generallyBinding
profil podstawowy	teren zabudowy zagrodowej teren produkcji w gospodarstwach rolnych teren akwakultury i obsługi rybactwa teren komunikacji teren zieleni urządzonej teren ogrodów działkowych teren infrastruktury technicznej
profil dodatkowy	teren usług teren zieleni naturalnej teren lasu teren wód
maksymalna nadziemna intensywnosc zabudowy	0.9
maksymalny udzial powierzchni zabudowy	50%
maksymalna wysokosc zabudowy	12.0 m

minimalny udzial powierzchni biologicznie czynnej	30%
geometria	
plan	https://www.gov.pl/zagospodarowanieprzestrzenne/app/AktPlanowaniaPrzestrzennego/PL.ZIPPZP.11425/281803-POG/1POG

strefa planistyczna	PL.ZIPPZP.11425_281803-POG_1POG-29SU_20250206T120106
identifier	https://www.gov.pl/zagospodarowanieprzestrzenne/app/StrefaPlanistyczna/PL.ZIPPZP.11425/281803-POG/1POG-29SU/20250206T120106
przestrzen nazw	PL.ZIPPZP.11425/281803-POG
lokalny id	1POG-29SU
wersja id	20250206T120106
poczatek wersji obiektu	2025-02-06T12:01:06
nazwa	strefa usługowa
oznaczenie	29SU
symbol	SU
obowiazuje od	2025-02-05
obowiazuje do	obecnie
status	w opracowaniu https://inspire.ec.europa.eu/codelist/ProcessStepGeneralValue/elaboration
charakter ustalenia	ogólnie wiążące https://inspire.ec.europa.eu/codelist/RegulationNatureValue/generallyBinding
profil podstawowy	teren usług teren komunikacji teren zieleni urządzonej teren ogrodów działkowych teren infrastruktury technicznej
profil dodatkowy	teren składów i magazynów teren elektrowni słonecznej teren zieleni naturalnej teren lasu teren wód
maksymalna nadziemna intensywnosc zabudowy	1.2
maksymalny udzial powierzchni zabudowy	60%

maksymalna wysokosc zabudowy	12.0 m
minimalny udzial powierzchni biologicznie czynnej	30%
geometria	
plan	https://www.gov.pl/zagospodarowanieprzestrzenne/app/AktPlanowaniaPrzestrzennego/PL.ZIPPZP.11425/281803-POG/1POG
strefa planistyczna	PL.ZIPPZP.11425_281803-POG_1POG-29SP_20250206T120106
identifier	https://www.gov.pl/zagospodarowanieprzestrzenne/app/StrefaPlanistyczna/PL.ZIPPZP.11425/281803-POG/1POG-29SP/20250206T120106
przestrzen nazw	PL.ZIPPZP.11425/281803-POG
lokalny id	1POG-29SP
wersja id	20250206T120106
poczatek wersji obiektu	2025-02-06T12:01:06
nazwa	strefa gospodarcza
oznaczenie	29SP
symbol	SP
obowiazuje od	2025-02-05
obowiazuje do	obecnie
status	w opracowaniu https://inspire.ec.europa.eu/codelist/ProcessStepGeneralValue/elaboration
charakter ustalenia	ogólnie wiążące https://inspire.ec.europa.eu/codelist/RegulationNatureValue/generallyBinding
profil podstawowy	teren produkcji teren komunikacji teren zieleni urządzonej teren ogrodów działkowych teren infrastruktury technicznej
profil dodatkowy	teren usług teren zieleni naturalnej teren lasu teren wód
maksymalna nadziemna intensywnosc zabudowy	2
maksymalny udzial powierzchni zabudowy	70%

maksymalna wysokosc zabudowy	16.0 m
minimalny udzial powierzchni biologicznie czynnej	20%
geometria	
plan	https://www.gov.pl/zagospodarowanieprzestrzenne/app /AktPlanowaniaPrzestrzennego/PL.ZIPPZP.11425/281803-POG/1POG

strefa planistyczna	PL.ZIPPZP.11425_281803-POG_1POG-29SO_20260413T092057
identifier	https://www.gov.pl/zagospodarowanieprzestrzenne/app /StrefaPlanistyczna/PL.ZIPPZP.11425/281803-POG/1POG-29SO /20260413T092057
przestrzen nazw	PL.ZIPPZP.11425/281803-POG
lokalny id	1POG-29SO
wersja id	20260413T092057
poczatek wersji obiektu	2026-04-13T09:20:57
nazwa	strefa otwarta
oznaczenie	29SO
symbol	SO
obowiazuje od	2025-02-04
obowiazuje do	obecnie
status	w opracowaniu https://inspire.ec.europa.eu/codelist/ProcessStepGeneralValue /elaboration
charakter ustalenia	ogólnie wiążące https://inspire.ec.europa.eu/codelist/RegulationNatureValue /generallyBinding
profil podstawowy	teren rolnictwa z zakazem zabudowy teren lasu teren zieleni naturalnej teren wód teren komunikacji teren ogrodów działkowych teren infrastruktury technicznej
profil dodatkowy	teren elektrowni słonecznej teren elektrowni geotermalnej teren elektrowni wodnej teren biogazowni teren zieleni urządzonej
geometria	



plan	https://www.gov.pl/zagospodarowanieprzestrzenne/app/AktPlanowaniaPrzestrzennego/PL.ZIPPZP.11425/281803-POG/1POG
strefa planistyczna	PL.ZIPPZP.11425_281803-POG_1POG-29SR_20260415T115715
identifier	https://www.gov.pl/zagospodarowanieprzestrzenne/app/StrefaPlanistyczna/PL.ZIPPZP.11425/281803-POG/1POG-29SR/20260415T115715
przestrzen nazw	PL.ZIPPZP.11425/281803-POG
lokalny id	1POG-29SR
wersja id	20260415T115715
poczatek wersji obiektu	2026-04-15T11:57:15
nazwa	strefa produkcji rolniczej
oznaczenie	29SR
symbol	SR
obowiazuje od	2026-03-30
obowiazuje do	obecnie
status	w opracowaniu https://inspire.ec.europa.eu/codelist/ProcessStepGeneralValue/elaboration
charakter ustalenia	ogólnie wiążące https://inspire.ec.europa.eu/codelist/RegulationNatureValue/generallyBinding
profil podstawowy	teren produkcji w gospodarstwach rolnych teren wielkotowarowej produkcji rolnej teren akwakultury i obsługi rybactwa teren komunikacji teren ogrodów działkowych teren infrastruktury technicznej
profil dodatkowy	teren elektrowni słonecznej teren elektrowni wodnej teren zieleni urządzonej teren zieleni naturalnej teren lasu teren wód
maksymalna nadziemna intensywnosc zabudowy	1.2
maksymalny udzial powierzchni zabudowy	60%

maksymalna wysokosc zabudowy	12.0 m
minimalny udzial powierzchni biologicznie czynnej	30%
geometria	
plan	https://www.gov.pl/zagospodarowanieprzestrzenne/app/AktPlanowaniaPrzestrzennego/PL.ZIPPZP.11425/281803-POG/1POG
strefa planistyczna	PL.ZIPPZP.11425_281803-POG_1POG-29SN_20260407T121350
identifier	https://www.gov.pl/zagospodarowanieprzestrzenne/app/StrefaPlanistyczna/PL.ZIPPZP.11425/281803-POG/1POG-29SN/20260407T121350
przestrzen nazw	PL.ZIPPZP.11425/281803-POG
lokalny id	1POG-29SN
wersja id	20260407T121350
poczatek wersji obiektu	2026-04-07T12:13:50
nazwa	strefa zieleni i rekreacji
oznaczenie	29SN
symbol	SN
obowiazuje od	2025-02-05
obowiazuje do	obecnie
status	w opracowaniu https://inspire.ec.europa.eu/codelist/ProcessStepGeneralValue/elaboration
charakter ustalenia	ogólnie wiążące https://inspire.ec.europa.eu/codelist/RegulationNatureValue/generallyBinding
profil podstawowy	teren zieleni urządzonej teren plaży teren wód teren komunikacji teren ogrodów działkowych teren infrastruktury technicznej
minimalny udzial powierzchni biologicznie czynnej	80%
geometria	



plan	https://www.gov.pl/zagospodarowanieprzestrzenne/app /AktPlanowaniaPrzestrzennego/PL.ZIPPZP.11425/281803-POG/1POG

strefa planistyczna	PL.ZIPPZP.11425_281803-POG_1POG-29SJ_20250206T120106
identifier	https://www.gov.pl/zagospodarowanieprzestrzenne/app /StrefaPlanistyczna/PL.ZIPPZP.11425/281803-POG/1POG-29SJ /20250206T120106
przestrzen nazw	PL.ZIPPZP.11425/281803-POG
lokalny id	1POG-29SJ
wersja id	20250206T120106
poczatek wersji obiektu	2025-02-06T12:01:06
nazwa	strefa wielofunkcyjna z zabudową mieszkaniową jednorodzinną
oznaczenie	29SJ
symbol	SJ
obowiazuje od	2025-02-04
obowiazuje do	obecnie
status	w opracowaniu https://inspire.ec.europa.eu/codelist/ProcessStepGeneralValue /elaboration
charakter ustalenia	ogólnie wiążące https://inspire.ec.europa.eu/codelist/RegulationNatureValue /generallyBinding
profil podstawowy	teren zabudowy mieszkaniowej jednorodzinnej teren usług teren komunikacji teren zieleni urządzonej teren ogrodów działkowych teren infrastruktury technicznej
profil dodatkowy	teren zabudowy letniskowej lub rekreacji indywidualnej teren zieleni naturalnej teren lasu teren wód
maksymalna nadziemna intensywnosc zabudowy	0.9
maksymalny udzial powierzchni zabudowy	50%
maksymalna wysokosc zabudowy	12.0 m
minimalny udzial powierzchni	

biologicznie czynnej	30%
geometria	
plan	https://www.gov.pl/zagospodarowanieprzestrzenne/app /AktPlanowaniaPrzestrzennego/PL.ZIPPZP.11425/281803-POG/1POG
strefa planistyczna	PL.ZIPPZP.11425_281803-POG_1POG-29SW_20260617T075831
identifier	https://www.gov.pl/zagospodarowanieprzestrzenne/app /StrefaPlanistyczna/PL.ZIPPZP.11425/281803-POG/1POG-29SW /20260617T075831
przestrzen nazw	PL.ZIPPZP.11425/281803-POG
lokalny id	1POG-29SW
wersja id	20260617T075831
poczatek wersji obiektu	2026-06-17T07:58:31
nazwa	strefa wielofunkcyjna z zabudową mieszkaniową wielorodzinną
oznaczenie	29SW
symbol	SW
obowiazuje od	2025-02-05
obowiazuje do	obecnie
status	w opracowaniu https://inspire.ec.europa.eu/codelist/ProcessStepGeneralValue /elaboration
charakter ustalenia	ogólnie wiążące https://inspire.ec.europa.eu/codelist/RegulationNatureValue /generallyBinding
profil podstawowy	teren zabudowy mieszkaniowej wielorodzinnej teren usług teren komunikacji teren zieleni urządzonej teren ogrodów działkowych teren infrastruktury technicznej
profil dodatkowy	teren zabudowy mieszkaniowej jednorodzinnej teren handlu wielkopowierzchniowego teren zieleni naturalnej teren lasu teren wód
maksymalna nadziemna intensywnosc zabudowy	2
maksymalny udzial powierzchni zabudowy	60%

maksymalna wysokosc zabudowy	16.0 m
minimalny udzial powierzchni biologicznie czynnej	30%
geometria	
plan	https://www.gov.pl/zagospodarowanieprzestrzenne/app/AktPlanowaniaPrzestrzennego/PL.ZIPPZP.11425/281803-POG/1POG
strefa planistyczna	PL.ZIPPZP.11425_281803-POG_1POG-29SC_20260402T112629
identifier	https://www.gov.pl/zagospodarowanieprzestrzenne/app/StrefaPlanistyczna/PL.ZIPPZP.11425/281803-POG/1POG-29SC/20260402T112629
przestrzen nazw	PL.ZIPPZP.11425/281803-POG
lokalny id	1POG-29SC
wersja id	20260402T112629
poczatek wersji obiektu	2026-04-02T11:26:29
nazwa	strefa cmentarzy
oznaczenie	29SC
symbol	SC
obowiazuje od	2026-02-24
obowiazuje do	obecnie
status	w opracowaniu https://inspire.ec.europa.eu/codelist/ProcessStepGeneralValue/elaboration
charakter ustalenia	ogólnie wiążące https://inspire.ec.europa.eu/codelist/RegulationNatureValue/generallyBinding
profil podstawowy	teren cmentarza teren komunikacji teren zieleni urządzonej teren ogrodów działkowych teren infrastruktury technicznej
profil dodatkowy	teren zieleni naturalnej teren lasu teren wód
minimalny udzial powierzchni biologicznie czynnej	30%
geometria	



plan	https://www.gov.pl/zagospodarowanieprzestrzenne/app/AktPlanowaniaPrzestrzennego/PL.ZIPPZP.11425/281803-POG/1POG
strefa planistyczna	PL.ZIPPZP.11425_281803-POG_1POG-30SZ_20260618T072954
identifier	https://www.gov.pl/zagospodarowanieprzestrzenne/app/StrefaPlanistyczna/PL.ZIPPZP.11425/281803-POG/1POG-30SZ/20260618T072954
przestrzen nazw	PL.ZIPPZP.11425/281803-POG
lokalny id	1POG-30SZ
wersja id	20260618T072954
poczatek wersji obiektu	2026-06-18T07:29:54
nazwa	strefa wielofunkcyjna z zabudową zagrodową
oznaczenie	30SZ
symbol	SZ
obowiazuje od	2025-02-05
obowiazuje do	obecnie
status	w opracowaniu https://inspire.ec.europa.eu/codelist/ProcessStepGeneralValue/elaboration
charakter ustalenia	ogólnie wiążące https://inspire.ec.europa.eu/codelist/RegulationNatureValue/generallyBinding
profil podstawowy	teren zabudowy zagrodowej teren produkcji w gospodarstwach rolnych teren akwakultury i obsługi rybactwa teren komunikacji teren zieleni urządzonej teren ogrodów działkowych teren infrastruktury technicznej
profil dodatkowy	teren usług teren zieleni naturalnej teren lasu teren wód
maksymalna nadziemna intensywnosc zabudowy	0.9
maksymalny udzial powierzchni zabudowy	50%
maksymalna wysokosc zabudowy	12.0 m

minimalny udzial powierzchni biologicznie czynnej	30%
geometria	
plan	https://www.gov.pl/zagospodarowanieprzestrzenne/app/AktPlanowaniaPrzestrzennego/PL.ZIPPZP.11425/281803-POG/1POG
strefa planistyczna	PL.ZIPPZP.11425_281803-POG_1POG-30SU_20260212T113123
identifier	https://www.gov.pl/zagospodarowanieprzestrzenne/app/StrefaPlanistyczna/PL.ZIPPZP.11425/281803-POG/1POG-30SU/20260212T113123
przestrzen nazw	PL.ZIPPZP.11425/281803-POG
lokalny id	1POG-30SU
wersja id	20260212T113123
poczatek wersji obiektu	2026-02-12T11:31:23
nazwa	strefa usługowa
oznaczenie	30SU
symbol	SU
obowiazuje od	2025-02-05
obowiazuje do	obecnie
status	w opracowaniu https://inspire.ec.europa.eu/codelist/ProcessStepGeneralValue/elaboration
charakter ustalenia	ogólnie wiążące https://inspire.ec.europa.eu/codelist/RegulationNatureValue/generallyBinding
profil podstawowy	teren usług teren komunikacji teren zieleni urządzonej teren ogrodów działkowych teren infrastruktury technicznej
profil dodatkowy	teren składów i magazynów teren elektrowni słonecznej teren zieleni naturalnej teren lasu teren wód
maksymalna nadziemna intensywnosc zabudowy	0.2
maksymalny udzial powierzchni zabudowy	50%

maksymalna wysokosc zabudowy	10.0 m
minimalny udzial powierzchni biologicznie czynnej	50%
geometria	
plan	https://www.gov.pl/zagospodarowanieprzestrzenne/app/AktPlanowaniaPrzestrzennego/PL.ZIPPZP.11425/281803-POG/1POG

strefa planistyczna	PL.ZIPPZP.11425_281803-POG_1POG-30SP_20250206T120106
identifier	https://www.gov.pl/zagospodarowanieprzestrzenne/app/StrefaPlanistyczna/PL.ZIPPZP.11425/281803-POG/1POG-30SP/20250206T120106
przestrzen nazw	PL.ZIPPZP.11425/281803-POG
lokalny id	1POG-30SP
wersja id	20250206T120106
poczatek wersji obiektu	2025-02-06T12:01:06
nazwa	strefa gospodarcza
oznaczenie	30SP
symbol	SP
obowiazuje od	2025-02-05
obowiazuje do	obecnie
status	w opracowaniu https://inspire.ec.europa.eu/codelist/ProcessStepGeneralValue/elaboration
charakter ustalenia	ogólnie wiążące https://inspire.ec.europa.eu/codelist/RegulationNatureValue/generallyBinding
profil podstawowy	teren produkcji teren komunikacji teren zieleni urządzonej teren ogrodów działkowych teren infrastruktury technicznej
profil dodatkowy	teren usług teren zieleni naturalnej teren lasu teren wód
maksymalna nadziemna intensywnosc zabudowy	2
maksymalny udzial powierzchni zabudowy	70%

maksymalna wysokosc zabudowy	16.0 m
minimalny udzial powierzchni biologicznie czynnej	20%
geometria	
plan	https://www.gov.pl/zagospodarowanieprzestrzenne/app /AktPlanowaniaPrzestrzennego/PL.ZIPPZP.11425/281803-POG/1POG

strefa planistyczna	PL.ZIPPZP.11425_281803-POG_1POG-30SO_20260313T111237
identifier	https://www.gov.pl/zagospodarowanieprzestrzenne/app /StrefaPlanistyczna/PL.ZIPPZP.11425/281803-POG/1POG-30SO /20260313T111237
przestrzen nazw	PL.ZIPPZP.11425/281803-POG
lokalny id	1POG-30SO
wersja id	20260313T111237
poczatek wersji obiektu	2026-03-13T11:12:37
nazwa	strefa otwarta
oznaczenie	30SO
symbol	SO
obowiazuje od	2026-02-24
obowiazuje do	obecnie
status	w opracowaniu https://inspire.ec.europa.eu/codelist/ProcessStepGeneralValue /elaboration
charakter ustalenia	ogólnie wiążące https://inspire.ec.europa.eu/codelist/RegulationNatureValue /generallyBinding
profil podstawowy	teren rolnictwa z zakazem zabudowy teren lasu teren zieleni naturalnej teren wód teren komunikacji teren ogrodów działkowych teren infrastruktury technicznej
profil dodatkowy	teren elektrowni słonecznej teren elektrowni geotermalnej teren elektrowni wodnej teren biogazowni teren zieleni urządzonej
geometria	



plan	https://www.gov.pl/zagospodarowanieprzestrzenne/app /AktPlanowaniaPrzestrzennego/PL.ZIPPZP.11425/281803-POG/1POG

strefa planistyczna	PL.ZIPPZP.11425_281803-POG_1POG-30SR_20260409T055214
identifier	https://www.gov.pl/zagospodarowanieprzestrzenne/app /StrefaPlanistyczna/PL.ZIPPZP.11425/281803-POG/1POG-30SR /20260409T055214
przestrzen nazw	PL.ZIPPZP.11425/281803-POG
lokalny id	1POG-30SR
wersja id	20260409T055214
poczatek wersji obiektu	2026-04-09T05:52:14
nazwa	strefa produkcji rolniczej
oznaczenie	30SR
symbol	SR
obowiazuje od	2026-02-24
obowiazuje do	obecnie
status	w opracowaniu https://inspire.ec.europa.eu/codelist/ProcessStepGeneralValue /elaboration
charakter ustalenia	ogólnie wiążące https://inspire.ec.europa.eu/codelist/RegulationNatureValue /generallyBinding
profil podstawowy	teren produkcji w gospodarstwach rolnych teren wielkotowarowej produkcji rolnej teren akwakultury i obsługi rybactwa teren komunikacji teren ogrodów działkowych teren infrastruktury technicznej
profil dodatkowy	teren elektrowni słonecznej teren elektrowni wodnej teren zieleni urządzonej teren zieleni naturalnej teren lasu teren wód
maksymalna nadziemna intensywnosc zabudowy	1.2
maksymalny udzial powierzchni zabudowy	60%

maksymalna wysokosc zabudowy	12.0 m
minimalny udzial powierzchni biologicznie czynnej	30%
geometria	
plan	https://www.gov.pl/zagospodarowanieprzestrzenne/app/AktPlanowaniaPrzestrzennego/PL.ZIPPZP.11425/281803-POG/1POG
strefa planistyczna	PL.ZIPPZP.11425_281803-POG_1POG-30SN_20260616T073406
identifier	https://www.gov.pl/zagospodarowanieprzestrzenne/app/StrefaPlanistyczna/PL.ZIPPZP.11425/281803-POG/1POG-30SN/20260616T073406
przestrzen nazw	PL.ZIPPZP.11425/281803-POG
lokalny id	1POG-30SN
wersja id	20260616T073406
poczatek wersji obiektu	2026-06-16T07:34:06
nazwa	strefa zieleni i rekreacji
oznaczenie	30SN
symbol	SN
obowiazuje od	2025-02-05
obowiazuje do	obecnie
status	w opracowaniu https://inspire.ec.europa.eu/codelist/ProcessStepGeneralValue/elaboration
charakter ustalenia	ogólnie wiążące https://inspire.ec.europa.eu/codelist/RegulationNatureValue/generallyBinding
profil podstawowy	teren zieleni urządzonej teren plaży teren wód teren komunikacji teren ogrodów działkowych teren infrastruktury technicznej
profil dodatkowy	teren usług sportu i rekreacji teren usług kultury i rozrywki teren usług handlu detalicznego teren usług gastronomii teren usług turystyki teren usług nauki teren usług edukacji teren usług zdrowia i pomocy społecznej

	teren zieleni naturalnej teren lasu
maksymalna nadziemna intensywnosc zabudowy	0.4
maksymalny udzial powierzchni zabudowy	30%
maksymalna wysokosc zabudowy	6.0 m
minimalny udzial powierzchni biologicznie czynnej	70%
geometria	
plan	https://www.gov.pl/zagospodarowanieprzestrzenne/app /AktPlanowaniaPrzestrzennego/PL.ZIPPZP.11425/281803-POG/1POG
strefa planistyczna	PL.ZIPPZP.11425_281803-POG_1POG-30SJ_20250206T120106
identifier	https://www.gov.pl/zagospodarowanieprzestrzenne/app /StrefaPlanistyczna/PL.ZIPPZP.11425/281803-POG/1POG-30SJ /20250206T120106
przestrzen nazw	PL.ZIPPZP.11425/281803-POG
lokalny id	1POG-30SJ
wersja id	20250206T120106
poczatek wersji obiektu	2025-02-06T12:01:06
nazwa	strefa wielofunkcyjna z zabudową mieszkaniową jednorodzinną
oznaczenie	30SJ
symbol	SJ
obowiazuje od	2025-02-04
obowiazuje do	obecnie
status	w opracowaniu https://inspire.ec.europa.eu/codelist/ProcessStepGeneralValue /elaboration
charakter ustalenia	ogólnie wiążące https://inspire.ec.europa.eu/codelist/RegulationNatureValue /generallyBinding
profil podstawowy	teren zabudowy mieszkaniowej jednorodzinnej teren usług teren komunikacji teren zieleni urządzonej teren ogrodów działkowych teren infrastruktury technicznej

profil dodatkowy	teren zabudowy letniskowej lub rekreacji indywidualnej teren zieleni naturalnej teren lasu teren wód
maksymalna nadziemna intensywnosc zabudowy	0.9
maksymalny udzial powierzchni zabudowy	50%
maksymalna wysokosc zabudowy	12.0 m
minimalny udzial powierzchni biologicznie czynnej	30%
geometria	
plan	https://www.gov.pl/zagospodarowanieprzestrzenne/app /AktPlanowaniaPrzestrzennego/PL.ZIPPZP.11425/281803-POG/1POG

strefa planistyczna	PL.ZIPPZP.11425_281803-POG_1POG-30SC_20260402T111316
identifier	https://www.gov.pl/zagospodarowanieprzestrzenne/app /StrefaPlanistyczna/PL.ZIPPZP.11425/281803-POG/1POG-30SC /20260402T111316
przestrzen nazw	PL.ZIPPZP.11425/281803-POG
lokalny id	1POG-30SC
wersja id	20260402T111316
poczatek wersji obiektu	2026-04-02T11:13:16
nazwa	strefa cmentarzy
oznaczenie	30SC
symbol	SC
obowiazuje od	2026-02-24
obowiazuje do	obecnie
status	w opracowaniu https://inspire.ec.europa.eu/codelist/ProcessStepGeneralValue /elaboration
charakter ustalenia	ogólnie wiążące https://inspire.ec.europa.eu/codelist/RegulationNatureValue /generallyBinding
profil podstawowy	teren cmentarza teren komunikacji teren zieleni urządzonej teren ogrodów działkowych teren infrastruktury technicznej

profil dodatkowy	teren zieleni naturalnej teren lasu teren wód
minimalny udzial powierzchni biologicznie czynnej	30%
geometria	
plan	https://www.gov.pl/zagospodarowanieprzestrzenne/app/AktPlanowaniaPrzestrzennego/PL.ZIPPZP.11425/281803-POG/1POG

strefa planistyczna	PL.ZIPPZP.11425_281803-POG_1POG-30SW_20260611T112908
identifier	https://www.gov.pl/zagospodarowanieprzestrzenne/app/StrefaPlanistyczna/PL.ZIPPZP.11425/281803-POG/1POG-30SW/20260611T112908
przestrzen nazw	PL.ZIPPZP.11425/281803-POG
lokalny id	1POG-30SW
wersja id	20260611T112908
poczatek wersji obiektu	2026-06-11T11:29:08
nazwa	strefa wielofunkcyjna z zabudową mieszkaniową wielorodzinną
oznaczenie	30SW
symbol	SW
obowiazuje od	2025-02-05
obowiazuje do	obecnie
status	w opracowaniu https://inspire.ec.europa.eu/codelist/ProcessStepGeneralValue/elaboration
charakter ustalenia	ogólnie wiążące https://inspire.ec.europa.eu/codelist/RegulationNatureValue/generallyBinding
profil podstawowy	teren zabudowy mieszkaniowej wielorodzinnej teren usług teren komunikacji teren zieleni urządzonej teren ogrodów działkowych teren infrastruktury technicznej
profil dodatkowy	teren zabudowy mieszkaniowej jednorodzinnej teren handlu wielkopowierzchniowego teren zieleni naturalnej teren lasu teren wód

maksymalna nadziemna intensywnosc zabudowy	3.4
maksymalny udzial powierzchni zabudowy	85%
maksymalna wysokosc zabudowy	15.0 m
minimalny udzial powierzchni biologicznie czynnej	2%
geometria	
plan	https://www.gov.pl/zagospodarowanieprzestrzenne/app /AktPlanowaniaPrzestrzennego/PL.ZIPPZP.11425/281803-POG/1POG

strefa planistyczna	PL.ZIPPZP.11425_281803-POG_1POG-31SZ_20260409T092744
identifier	https://www.gov.pl/zagospodarowanieprzestrzenne/app /StrefaPlanistyczna/PL.ZIPPZP.11425/281803-POG/1POG-31SZ /20260409T092744
przestrzen nazw	PL.ZIPPZP.11425/281803-POG
lokalny id	1POG-31SZ
wersja id	20260409T092744
poczatek wersji obiektu	2026-04-09T09:27:44
nazwa	strefa wielofunkcyjna z zabudową zagrodową
oznaczenie	31SZ
symbol	SZ
obowiazuje od	2025-02-05
obowiazuje do	obecnie
status	w opracowaniu https://inspire.ec.europa.eu/codelist/ProcessStepGeneralValue /elaboration
charakter ustalenia	ogólnie wiążące https://inspire.ec.europa.eu/codelist/RegulationNatureValue /generallyBinding
profil podstawowy	teren zabudowy zagrodowej teren produkcji w gospodarstwach rolnych teren akwakultury i obsługi rybactwa teren komunikacji teren zieleni urządzonej teren ogrodów działkowych teren infrastruktury technicznej
profil dodatkowy	teren usług teren zieleni naturalnej

	teren lasu teren wód
maksymalna nadziemna intensywnosc zabudowy	0.9
maksymalny udzial powierzchni zabudowy	50%
maksymalna wysokosc zabudowy	12.0 m
minimalny udzial powierzchni biologicznie czynnej	30%
geometria	
plan	https://www.gov.pl/zagospodarowanieprzestrzenne/app /AktPlanowaniaPrzestrzennego/PL.ZIPPZP.11425/281803-POG/1POG

strefa planistyczna	PL.ZIPPZP.11425_281803-POG_1POG-31SU_20250206T120106
identifier	https://www.gov.pl/zagospodarowanieprzestrzenne/app /StrefaPlanistyczna/PL.ZIPPZP.11425/281803-POG/1POG-31SU /20250206T120106
przestrzen nazw	PL.ZIPPZP.11425/281803-POG
lokalny id	1POG-31SU
wersja id	20250206T120106
poczatek wersji obiektu	2025-02-06T12:01:06
nazwa	strefa usługowa
oznaczenie	31SU
symbol	SU
obowiazuje od	2025-02-05
obowiazuje do	obecnie
status	w opracowaniu https://inspire.ec.europa.eu/codelist/ProcessStepGeneralValue /elaboration
charakter ustalenia	ogólnie wiążące https://inspire.ec.europa.eu/codelist/RegulationNatureValue /generallyBinding
profil podstawowy	teren usług teren komunikacji teren zieleni urządzonej teren ogrodów działkowych teren infrastruktury technicznej
profil dodatkowy	teren składów i magazynów

	teren elektrowni słonecznej teren zieleni naturalnej teren lasu teren wód
maksymalna nadziemna intensywnosc zabudowy	1.2
maksymalny udzial powierzchni zabudowy	60%
maksymalna wysokosc zabudowy	12.0 m
minimalny udzial powierzchni biologicznie czynnej	30%
geometria	
plan	https://www.gov.pl/zagospodarowanieprzestrzenne/app/AktPlanowaniaPrzestrzennego/PL.ZIPPZP.11425/281803-POG/1POG

strefa planistyczna	PL.ZIPPZP.11425_281803-POG_1POG-31SP_20260313T104610
identifier	https://www.gov.pl/zagospodarowanieprzestrzenne/app/StrefaPlanistyczna/PL.ZIPPZP.11425/281803-POG/1POG-31SP/20260313T104610
przestrzen nazw	PL.ZIPPZP.11425/281803-POG
lokalny id	1POG-31SP
wersja id	20260313T104610
poczatek wersji obiektu	2026-03-13T10:46:10
nazwa	strefa gospodarcza
oznaczenie	31SP
symbol	SP
obowiazuje od	2025-02-05
obowiazuje do	obecnie
status	w opracowaniu https://inspire.ec.europa.eu/codelist/ProcessStepGeneralValue/elaboration
charakter ustalenia	ogólnie wiążące https://inspire.ec.europa.eu/codelist/RegulationNatureValue/generallyBinding
profil podstawowy	teren produkcji teren komunikacji teren zieleni urządzonej teren ogrodów działkowych teren infrastruktury technicznej

profil dodatkowy	teren usług teren zieleni naturalnej teren lasu teren wód
maksymalna nadziemna intensywnosc zabudowy	2
maksymalny udzial powierzchni zabudowy	70%
maksymalna wysokosc zabudowy	16.0 m
minimalny udzial powierzchni biologicznie czynnej	20%
geometria	
plan	https://www.gov.pl/zagospodarowanieprzestrzenne/app /AktPlanowaniaPrzestrzennego/PL.ZIPPZP.11425/281803-POG/1POG

strefa planistyczna	PL.ZIPPZP.11425_281803-POG_1POG-31SO_20260312T085408
identifier	https://www.gov.pl/zagospodarowanieprzestrzenne/app /StrefaPlanistyczna/PL.ZIPPZP.11425/281803-POG/1POG-31SO /20260312T085408
przestrzen nazw	PL.ZIPPZP.11425/281803-POG
lokalny id	1POG-31SO
wersja id	20260312T085408
poczatek wersji obiektu	2026-03-12T08:54:08
nazwa	strefa otwarta
oznaczenie	31SO
symbol	SO
obowiazuje od	2025-02-04
obowiazuje do	obecnie
status	w opracowaniu https://inspire.ec.europa.eu/codelist/ProcessStepGeneralValue /elaboration
charakter ustalenia	ogólnie wiążące https://inspire.ec.europa.eu/codelist/RegulationNatureValue /generallyBinding
profil podstawowy	teren rolnictwa z zakazem zabudowy teren lasu teren zieleni naturalnej teren wód

	teren komunikacji teren ogrodów działkowych teren infrastruktury technicznej
geometria	
plan	https://www.gov.pl/zagospodarowanieprzestrzenne/app /AktPlanowaniaPrzestrzennego/PL.ZIPPZP.11425/281803-POG/1POG
strefa planistyczna	PL.ZIPPZP.11425_281803-POG_1POG-31SR_20260410T121757
identifier	https://www.gov.pl/zagospodarowanieprzestrzenne/app /StrefaPlanistyczna/PL.ZIPPZP.11425/281803-POG/1POG-31SR /20260410T121757
przestrzen nazw	PL.ZIPPZP.11425/281803-POG
lokalny id	1POG-31SR
wersja id	20260410T121757
poczatek wersji obiektu	2026-04-10T12:17:57
nazwa	strefa produkcji rolniczej
oznaczenie	31SR
symbol	SR
obowiazuje od	2026-04-06
obowiazuje do	obecnie
status	w opracowaniu https://inspire.ec.europa.eu/codelist/ProcessStepGeneralValue /elaboration
charakter ustalenia	ogólnie wiążące https://inspire.ec.europa.eu/codelist/RegulationNatureValue /generallyBinding
profil podstawowy	teren produkcji w gospodarstwach rolnych teren wielkotowarowej produkcji rolnej teren akwakultury i obsługi rybactwa teren komunikacji teren ogrodów działkowych teren infrastruktury technicznej
profil dodatkowy	teren elektrowni słonecznej teren elektrowni wodnej teren zieleni urządzonej teren zieleni naturalnej teren lasu teren wód
maksymalna nadziemna intensywnosc zabudowy	1.2

maksymalny udzial powierzchni zabudowy	60%
maksymalna wysokosc zabudowy	12.0 m
minimalny udzial powierzchni biologicznie czynnej	30%
geometria	
plan	https://www.gov.pl/zagospodarowanieprzestrzenne/app /AktPlanowaniaPrzestrzennego/PL.ZIPPZP.11425/281803-POG/1POG

strefa planistyczna	PL.ZIPPZP.11425_281803-POG_1POG-31SN_20260217T070153
identifier	https://www.gov.pl/zagospodarowanieprzestrzenne/app /StrefaPlanistyczna/PL.ZIPPZP.11425/281803-POG/1POG-31SN /20260217T070153
przestrzen nazw	PL.ZIPPZP.11425/281803-POG
lokalny id	1POG-31SN
wersja id	20260217T070153
poczatek wersji obiektu	2026-02-17T07:01:53
nazwa	strefa zieleni i rekreacji
oznaczenie	31SN
symbol	SN
obowiazuje od	2025-02-05
obowiazuje do	obecnie
status	w opracowaniu https://inspire.ec.europa.eu/codelist/ProcessStepGeneralValue /elaboration
charakter ustalenia	ogólnie wiążące https://inspire.ec.europa.eu/codelist/RegulationNatureValue /generallyBinding
profil podstawowy	teren zieleni urządzonej teren plaży teren wód teren komunikacji teren ogrodów działkowych teren infrastruktury technicznej
profil dodatkowy	teren zieleni naturalnej teren lasu
minimalny udzial powierzchni biologicznie czynnej	80%

geometria	
plan	https://www.gov.pl/zagospodarowanieprzestrzenne/app /AktPlanowaniaPrzestrzennego/PL.ZIPPZP.11425/281803-POG/1POG
strefa planistyczna	PL.ZIPPZP.11425_281803-POG_1POG-31SJ_20260617T062153
identifier	https://www.gov.pl/zagospodarowanieprzestrzenne/app /StrefaPlanistyczna/PL.ZIPPZP.11425/281803-POG/1POG-31SJ /20260617T062153
przestrzen nazw	PL.ZIPPZP.11425/281803-POG
lokalny id	1POG-31SJ
wersja id	20260617T062153
poczatek wersji obiektu	2026-06-17T06:21:53
nazwa	strefa wielofunkcyjna z zabudową mieszkaniową jednorodzinną
oznaczenie	31SJ
symbol	SJ
obowiazuje od	2025-02-04
obowiazuje do	obecnie
status	w opracowaniu https://inspire.ec.europa.eu/codelist/ProcessStepGeneralValue /elaboration
charakter ustalenia	ogólnie wiążące https://inspire.ec.europa.eu/codelist/RegulationNatureValue /generallyBinding
profil podstawowy	teren zabudowy mieszkaniowej jednorodzinnej teren usług teren komunikacji teren zieleni urządzonej teren ogrodów działkowych teren infrastruktury technicznej
profil dodatkowy	teren zieleni naturalnej teren lasu teren wód
maksymalna nadziemna intensywnosc zabudowy	0.9
maksymalny udzial powierzchni zabudowy	50%
maksymalna wysokosc zabudowy	12.0 m
minimalny udzial powierzchni biologicznie czynnej	30%

geometria	
plan	https://www.gov.pl/zagospodarowanieprzestrzenne/app/AktPlanowaniaPrzestrzennego/PL.ZIPPZP.11425/281803-POG/1POG
strefa planistyczna	PL.ZIPPZP.11425_281803-POG_1POG-31SC_20260611T064933
identifier	https://www.gov.pl/zagospodarowanieprzestrzenne/app/StrefaPlanistyczna/PL.ZIPPZP.11425/281803-POG/1POG-31SC/20260611T064933
przestrzen nazw	PL.ZIPPZP.11425/281803-POG
lokalny id	1POG-31SC
wersja id	20260611T064933
poczatek wersji obiektu	2026-06-11T06:49:33
nazwa	strefa cmentarzy
oznaczenie	31SC
symbol	SC
obowiazuje od	2026-02-24
obowiazuje do	obecnie
status	w opracowaniu https://inspire.ec.europa.eu/codelist/ProcessStepGeneralValue/elaboration
charakter ustalenia	ogólnie wiążące https://inspire.ec.europa.eu/codelist/RegulationNatureValue/generallyBinding
profil podstawowy	teren cmentarza teren komunikacji teren zieleni urządzonej teren ogrodów działkowych teren infrastruktury technicznej
profil dodatkowy	teren zieleni naturalnej teren lasu teren wód
minimalny udzial powierzchni biologicznie czynnej	30%
geometria	



plan	https://www.gov.pl/zagospodarowanieprzestrzenne/app/AktPlanowaniaPrzestrzennego/PL.ZIPPZP.11425/281803-POG/1POG
strefa planistyczna	PL.ZIPPZP.11425_281803-POG_1POG-31SW_20260611T113243
identifier	https://www.gov.pl/zagospodarowanieprzestrzenne/app/StrefaPlanistyczna/PL.ZIPPZP.11425/281803-POG/1POG-31SW/20260611T113243
przestrzen nazw	PL.ZIPPZP.11425/281803-POG
lokalny id	1POG-31SW
wersja id	20260611T113243
poczatek wersji obiektu	2026-06-11T11:32:43
nazwa	strefa wielofunkcyjna z zabudową mieszkaniową wielorodzinną
oznaczenie	31SW
symbol	SW
obowiazuje od	2025-02-05
obowiazuje do	obecnie
status	w opracowaniu https://inspire.ec.europa.eu/codelist/ProcessStepGeneralValue/elaboration
charakter ustalenia	ogólnie wiążące https://inspire.ec.europa.eu/codelist/RegulationNatureValue/generallyBinding
profil podstawowy	teren zabudowy mieszkaniowej wielorodzinnej teren usług teren komunikacji teren zieleni urządzonej teren ogrodów działkowych teren infrastruktury technicznej
profil dodatkowy	teren zabudowy mieszkaniowej jednorodzinnej teren handlu wielkopowierzchniowego teren zieleni naturalnej teren lasu teren wód
maksymalna nadziemna intensywnosc zabudowy	3.4
maksymalny udzial powierzchni zabudowy	85%
maksymalna wysokosc zabudowy	15.0 m

minimalny udzial powierzchni biologicznie czynnej	2%
geometria	
plan	https://www.gov.pl/zagospodarowanieprzestrzenne/app/AktPlanowaniaPrzestrzennego/PL.ZIPPZP.11425/281803-POG/1POG
strefa planistyczna	PL.ZIPPZP.11425_281803-POG_1POG-32SZ_20250206T120106
identifier	https://www.gov.pl/zagospodarowanieprzestrzenne/app/StrefaPlanistyczna/PL.ZIPPZP.11425/281803-POG/1POG-32SZ/20250206T120106
przestrzen nazw	PL.ZIPPZP.11425/281803-POG
lokalny id	1POG-32SZ
wersja id	20250206T120106
poczatek wersji obiektu	2025-02-06T12:01:06
nazwa	strefa wielofunkcyjna z zabudową zagrodową
oznaczenie	32SZ
symbol	SZ
obowiazuje od	2025-02-05
obowiazuje do	obecnie
status	w opracowaniu https://inspire.ec.europa.eu/codelist/ProcessStepGeneralValue/elaboration
charakter ustalenia	ogólnie wiążące https://inspire.ec.europa.eu/codelist/RegulationNatureValue/generallyBinding
profil podstawowy	teren zabudowy zagrodowej teren produkcji w gospodarstwach rolnych teren akwakultury i obsługi rybactwa teren komunikacji teren zieleni urządzonej teren ogrodów działkowych teren infrastruktury technicznej
profil dodatkowy	teren usług teren zieleni naturalnej teren lasu teren wód
maksymalna nadziemna intensywnosc zabudowy	0.9
maksymalny udzial powierzchni	

zabudowy	50%
maksymalna wysokosc zabudowy	12.0 m
minimalny udzial powierzchni biologicznie czynnej	30%
geometria	
plan	https://www.gov.pl/zagospodarowanieprzestrzenne/app/AktPlanowaniaPrzestrzennego/PL.ZIPPZP.11425/281803-POG/1POG

strefa planistyczna	PL.ZIPPZP.11425_281803-POG_1POG-32SU_20250311T133844
identifier	https://www.gov.pl/zagospodarowanieprzestrzenne/app/StrefaPlanistyczna/PL.ZIPPZP.11425/281803-POG/1POG-32SU/20250311T133844
przestrzen nazw	PL.ZIPPZP.11425/281803-POG
lokalny id	1POG-32SU
wersja id	20250311T133844
poczatek wersji obiektu	2025-03-11T13:38:44
nazwa	strefa usługowa
oznaczenie	32SU
symbol	SU
obowiazuje od	2025-02-05
obowiazuje do	obecnie
status	w opracowaniu https://inspire.ec.europa.eu/codelist/ProcessStepGeneralValue/elaboration
charakter ustalenia	ogólnie wiążące https://inspire.ec.europa.eu/codelist/RegulationNatureValue/generallyBinding
profil podstawowy	teren usług teren komunikacji teren zieleni urządzonej teren ogrodów działkowych teren infrastruktury technicznej
profil dodatkowy	teren składów i magazynów teren elektrowni słonecznej teren zieleni naturalnej teren lasu teren wód
maksymalna nadziemna intensywnosc zabudowy	1.2

maksymalny udzial powierzchni zabudowy	60%
maksymalna wysokosc zabudowy	12.0 m
minimalny udzial powierzchni biologicznie czynnej	30%
geometria	
plan	https://www.gov.pl/zagospodarowanieprzestrzenne/app /AktPlanowaniaPrzestrzennego/PL.ZIPPZP.11425/281803-POG/1POG

strefa planistyczna	PL.ZIPPZP.11425_281803-POG_1POG-32SP_20260211T075258
identifier	https://www.gov.pl/zagospodarowanieprzestrzenne/app /StrefaPlanistyczna/PL.ZIPPZP.11425/281803-POG/1POG-32SP /20260211T075258
przestrzen nazw	PL.ZIPPZP.11425/281803-POG
lokalny id	1POG-32SP
wersja id	20260211T075258
poczatek wersji obiektu	2026-02-11T07:52:58
nazwa	strefa gospodarcza
oznaczenie	32SP
symbol	SP
obowiazuje od	2025-02-05
obowiazuje do	obecnie
status	w opracowaniu https://inspire.ec.europa.eu/codelist/ProcessStepGeneralValue /elaboration
charakter ustalenia	ogólnie wiążące https://inspire.ec.europa.eu/codelist/RegulationNatureValue /generallyBinding
profil podstawowy	teren produkcji teren komunikacji teren zieleni urządzonej teren ogrodów działkowych teren infrastruktury technicznej
profil dodatkowy	teren usług teren zieleni naturalnej teren lasu teren wód
maksymalna nadziemna	2

intensywnosc zabudowy	
maksymalny udzial powierzchni zabudowy	60%
maksymalna wysokosc zabudowy	15.0 m
minimalny udzial powierzchni biologicznie czynnej	20%
geometria	
plan	https://www.gov.pl/zagospodarowanieprzestrzenne/app/AktPlanowaniaPrzestrzennego/PL.ZIPPZP.11425/281803-POG/1POG

strefa planistyczna	PL.ZIPPZP.11425_281803-POG_1POG-32SO_20260313T124456
identifier	https://www.gov.pl/zagospodarowanieprzestrzenne/app/StrefaPlanistyczna/PL.ZIPPZP.11425/281803-POG/1POG-32SO/20260313T124456
przestrzen nazw	PL.ZIPPZP.11425/281803-POG
lokalny id	1POG-32SO
wersja id	20260313T124456
poczatek wersji obiektu	2026-03-13T12:44:56
nazwa	strefa otwarta
oznaczenie	32SO
symbol	SO
obowiazuje od	2026-02-24
obowiazuje do	obecnie
status	w opracowaniu https://inspire.ec.europa.eu/codelist/ProcessStepGeneralValue/elaboration
charakter ustalenia	ogólnie wiążące https://inspire.ec.europa.eu/codelist/RegulationNatureValue/generallyBinding
profil podstawowy	teren rolnictwa z zakazem zabudowy teren lasu teren zieleni naturalnej teren wód teren komunikacji teren ogrodów działkowych teren infrastruktury technicznej
profil dodatkowy	teren elektrowni słonecznej teren elektrowni geotermalnej teren elektrowni wodnej

	teren biogazowni teren zieleni urządzonej
geometria	
plan	https://www.gov.pl/zagospodarowanieprzestrzenne/app /AktPlanowaniaPrzestrzennego/PL.ZIPPZP.11425/281803-POG/1POG
strefa planistyczna	PL.ZIPPZP.11425_281803-POG_1POG-32SR_20260408T111911
identifier	https://www.gov.pl/zagospodarowanieprzestrzenne/app /StrefaPlanistyczna/PL.ZIPPZP.11425/281803-POG/1POG-32SR /20260408T111911
przestrzen nazw	PL.ZIPPZP.11425/281803-POG
lokalny id	1POG-32SR
wersja id	20260408T111911
poczatek wersji obiektu	2026-04-08T11:19:11
nazwa	strefa produkcji rolniczej
oznaczenie	32SR
symbol	SR
obowiazuje od	2026-04-06
obowiazuje do	obecnie
status	w opracowaniu https://inspire.ec.europa.eu/codelist/ProcessStepGeneralValue /elaboration
charakter ustalenia	ogólnie wiążące https://inspire.ec.europa.eu/codelist/RegulationNatureValue /generallyBinding
profil podstawowy	teren produkcji w gospodarstwach rolnych teren wielkotowarowej produkcji rolnej teren akwakultury i obsługi rybactwa teren komunikacji teren ogrodów działkowych teren infrastruktury technicznej
profil dodatkowy	teren elektrowni słonecznej teren elektrowni wodnej teren zieleni urządzonej teren zieleni naturalnej teren lasu teren wód
maksymalna nadziemna intensywnosc zabudowy	1.2

maksymalny udzial powierzchni zabudowy	60%
maksymalna wysokosc zabudowy	12.0 m
minimalny udzial powierzchni biologicznie czynnej	30%
geometria	
plan	https://www.gov.pl/zagospodarowanieprzestrzenne/app/AktPlanowaniaPrzestrzennego/PL.ZIPPZP.11425/281803-POG/1POG

strefa planistyczna	PL.ZIPPZP.11425_281803-POG_1POG-32SN_20260223T083506
identifier	https://www.gov.pl/zagospodarowanieprzestrzenne/app/StrefaPlanistyczna/PL.ZIPPZP.11425/281803-POG/1POG-32SN/20260223T083506
przestrzen nazw	PL.ZIPPZP.11425/281803-POG
lokalny id	1POG-32SN
wersja id	20260223T083506
poczatek wersji obiektu	2026-02-23T08:35:06
nazwa	strefa zieleni i rekreacji
oznaczenie	32SN
symbol	SN
obowiazuje od	2025-02-05
obowiazuje do	obecnie
status	w opracowaniu https://inspire.ec.europa.eu/codelist/ProcessStepGeneralValue/elaboration
charakter ustalenia	ogólnie wiążące https://inspire.ec.europa.eu/codelist/RegulationNatureValue/generallyBinding
profil podstawowy	teren zieleni urządzonej teren plaży teren wód teren komunikacji teren ogrodów działkowych teren infrastruktury technicznej
profil dodatkowy	teren usług sportu i rekreacji teren usług kultury i rozrywki teren usług handlu detalicznego teren usług gastronomii teren usług turystyki

	teren usług nauki teren usług edukacji teren usług zdrowia i pomocy społecznej teren zieleni naturalnej teren lasu
maksymalna nadziemna intensywnosc zabudowy	0.4
maksymalny udzial powierzchni zabudowy	10%
maksymalna wysokosc zabudowy	6.0 m
minimalny udzial powierzchni biologicznie czynnej	50%
geometria	
plan	https://www.gov.pl/zagospodarowanieprzestrzenne/app /AktPlanowaniaPrzestrzennego/PL.ZIPPZP.11425/281803-POG/1POG

strefa planistyczna	PL.ZIPPZP.11425_281803-POG_1POG-32SJ_20260312T095146
identifier	https://www.gov.pl/zagospodarowanieprzestrzenne/app /StrefaPlanistyczna/PL.ZIPPZP.11425/281803-POG/1POG-32SJ /20260312T095146
przestrzen nazw	PL.ZIPPZP.11425/281803-POG
lokalny id	1POG-32SJ
wersja id	20260312T095146
poczatek wersji obiektu	2026-03-12T09:51:46
nazwa	strefa wielofunkcyjna z zabudową mieszkaniową jednorodzinną
oznaczenie	32SJ
symbol	SJ
obowiazuje od	2025-02-04
obowiazuje do	obecnie
status	w opracowaniu https://inspire.ec.europa.eu/codelist/ProcessStepGeneralValue /elaboration
charakter ustalenia	ogólnie wiążące https://inspire.ec.europa.eu/codelist/RegulationNatureValue /generallyBinding
profil podstawowy	teren zabudowy mieszkaniowej jednorodzinnej teren usług teren komunikacji teren zieleni urządzonej

	teren ogrodów działkowych teren infrastruktury technicznej
profil dodatkowy	teren zabudowy letniskowej lub rekreacji indywidualnej teren zieleni naturalnej teren lasu teren wód
maksymalna nadziemna intensywnosc zabudowy	0.9
maksymalny udzial powierzchni zabudowy	50%
maksymalna wysokosc zabudowy	12.0 m
minimalny udzial powierzchni biologicznie czynnej	30%
geometria	
plan	https://www.gov.pl/zagospodarowanieprzestrzenne/app /AktPlanowaniaPrzestrzennego/PL.ZIPPZP.11425/281803-POG/1POG

strefa planistyczna	PL.ZIPPZP.11425_281803-POG_1POG-32SC_20260402T113109
identifier	https://www.gov.pl/zagospodarowanieprzestrzenne/app /StrefaPlanistyczna/PL.ZIPPZP.11425/281803-POG/1POG-32SC /20260402T113109
przestrzen nazw	PL.ZIPPZP.11425/281803-POG
lokalny id	1POG-32SC
wersja id	20260402T113109
poczatek wersji obiektu	2026-04-02T11:31:09
nazwa	strefa cmentarzy
oznaczenie	32SC
symbol	SC
obowiazuje od	2026-02-24
obowiazuje do	obecnie
status	w opracowaniu https://inspire.ec.europa.eu/codelist/ProcessStepGeneralValue /elaboration
charakter ustalenia	ogólnie wiążące https://inspire.ec.europa.eu/codelist/RegulationNatureValue /generallyBinding
profil podstawowy	teren cmentarza teren komunikacji

	teren zieleni urządzonej teren ogrodów działkowych teren infrastruktury technicznej
profil dodatkowy	teren zieleni naturalnej teren lasu teren wód
minimalny udzial powierzchni biologicznie czynnej	30%
geometria	
plan	https://www.gov.pl/zagospodarowanieprzestrzenne/app /AktPlanowaniaPrzestrzennego/PL.ZIPPZP.11425/281803-POG/1POG

strefa planistyczna	PL.ZIPPZP.11425_281803-POG_1POG-32SW_20260616T073456
identifier	https://www.gov.pl/zagospodarowanieprzestrzenne/app /StrefaPlanistyczna/PL.ZIPPZP.11425/281803-POG/1POG-32SW /20260616T073456
przestrzen nazw	PL.ZIPPZP.11425/281803-POG
lokalny id	1POG-32SW
wersja id	20260616T073456
poczatek wersji obiektu	2026-06-16T07:34:56
nazwa	strefa wielofunkcyjna z zabudową mieszkaniową wielorodzinną
oznaczenie	32SW
symbol	SW
obowiazuje od	2025-02-05
obowiazuje do	obecnie
status	w opracowaniu https://inspire.ec.europa.eu/codelist/ProcessStepGeneralValue /elaboration
charakter ustalenia	ogólnie wiążące https://inspire.ec.europa.eu/codelist/RegulationNatureValue /generallyBinding
profil podstawowy	teren zabudowy mieszkaniowej wielorodzinnej teren usług teren komunikacji teren zieleni urządzonej teren ogrodów działkowych teren infrastruktury technicznej
profil dodatkowy	teren zabudowy mieszkaniowej jednorodzinnej teren handlu wielkopowierzchniowego

	teren zieleni naturalnej teren lasu teren wód
maksymalna nadziemna intensywnosc zabudowy	2
maksymalny udzial powierzchni zabudowy	60%
maksymalna wysokosc zabudowy	16.0 m
minimalny udzial powierzchni biologicznie czynnej	30%
geometria	
plan	https://www.gov.pl/zagospodarowanieprzestrzenne/app /AktPlanowaniaPrzestrzennego/PL.ZIPPZP.11425/281803-POG/1POG

strefa planistyczna	PL.ZIPPZP.11425_281803-POG_1POG-33SZ_20250206T120106
identifier	https://www.gov.pl/zagospodarowanieprzestrzenne/app /StrefaPlanistyczna/PL.ZIPPZP.11425/281803-POG/1POG-33SZ /20250206T120106
przestrzen nazw	PL.ZIPPZP.11425/281803-POG
lokalny id	1POG-33SZ
wersja id	20250206T120106
poczatek wersji obiektu	2025-02-06T12:01:06
nazwa	strefa wielofunkcyjna z zabudową zagrodową
oznaczenie	33SZ
symbol	SZ
obowiazuje od	2025-02-05
obowiazuje do	obecnie
status	w opracowaniu https://inspire.ec.europa.eu/codelist/ProcessStepGeneralValue /elaboration
charakter ustalenia	ogólnie wiążące https://inspire.ec.europa.eu/codelist/RegulationNatureValue /generallyBinding
profil podstawowy	teren zabudowy zagrodowej teren produkcji w gospodarstwach rolnych teren akwakultury i obsługi rybactwa teren komunikacji teren zieleni urządzonej

	teren ogrodów działkowych teren infrastruktury technicznej
profil dodatkowy	teren usług teren zieleni naturalnej teren lasu teren wód
maksymalna nadziemna intensywnosc zabudowy	0.9
maksymalny udzial powierzchni zabudowy	50%
maksymalna wysokosc zabudowy	12.0 m
minimalny udzial powierzchni biologicznie czynnej	30%
geometria	
plan	https://www.gov.pl/zagospodarowanieprzestrzenne/app /AktPlanowaniaPrzestrzennego/PL.ZIPPZP.11425/281803-POG/1POG

strefa planistyczna	PL.ZIPPZP.11425_281803-POG_1POG-33SU_20250206T120106
identifier	https://www.gov.pl/zagospodarowanieprzestrzenne/app /StrefaPlanistyczna/PL.ZIPPZP.11425/281803-POG/1POG-33SU /20250206T120106
przestrzen nazw	PL.ZIPPZP.11425/281803-POG
lokalny id	1POG-33SU
wersja id	20250206T120106
poczatek wersji obiektu	2025-02-06T12:01:06
nazwa	strefa usługowa
oznaczenie	33SU
symbol	SU
obowiazuje od	2025-02-05
obowiazuje do	obecnie
status	w opracowaniu https://inspire.ec.europa.eu/codelist/ProcessStepGeneralValue /elaboration
charakter ustalenia	ogólnie wiążące https://inspire.ec.europa.eu/codelist/RegulationNatureValue /generallyBinding
profil podstawowy	teren usług teren komunikacji

	teren zieleni urządzonej teren ogrodów działkowych teren infrastruktury technicznej
profil dodatkowy	teren składów i magazynów teren elektrowni słonecznej teren zieleni naturalnej teren lasu teren wód
maksymalna nadziemna intensywnosc zabudowy	1.2
maksymalny udzial powierzchni zabudowy	60%
maksymalna wysokosc zabudowy	12.0 m
minimalny udzial powierzchni biologicznie czynnej	30%
geometria	
plan	https://www.gov.pl/zagospodarowanieprzestrzenne/app /AktPlanowaniaPrzestrzennego/PL.ZIPPZP.11425/281803-POG/1POG

strefa planistyczna	PL.ZIPPZP.11425_281803-POG_1POG-33SP_20260311T084652
identifier	https://www.gov.pl/zagospodarowanieprzestrzenne/app /StrefaPlanistyczna/PL.ZIPPZP.11425/281803-POG/1POG-33SP /20260311T084652
przestrzen nazw	PL.ZIPPZP.11425/281803-POG
lokalny id	1POG-33SP
wersja id	20260311T084652
poczatek wersji obiektu	2026-03-11T08:46:52
nazwa	strefa gospodarcza
oznaczenie	33SP
symbol	SP
obowiazuje od	2025-02-05
obowiazuje do	obecnie
status	w opracowaniu https://inspire.ec.europa.eu/codelist/ProcessStepGeneralValue /elaboration
charakter ustalenia	ogólnie wiążące https://inspire.ec.europa.eu/codelist/RegulationNatureValue /generallyBinding

profil podstawowy	teren produkcji teren komunikacji teren zieleni urządzonej teren ogrodów działkowych teren infrastruktury technicznej
profil dodatkowy	teren usług teren zieleni naturalnej teren lasu teren wód
maksymalna nadziemna intensywnosc zabudowy	2
maksymalny udzial powierzchni zabudowy	70%
maksymalna wysokosc zabudowy	16.0 m
minimalny udzial powierzchni biologicznie czynnej	20%
geometria	
plan	https://www.gov.pl/zagospodarowanieprzestrzenne/app /AktPlanowaniaPrzestrzennego/PL.ZIPPZP.11425/281803-POG/1POG

strefa planistyczna	PL.ZIPPZP.11425_281803-POG_1POG-33SO_20260313T122453
identifier	https://www.gov.pl/zagospodarowanieprzestrzenne/app /StrefaPlanistyczna/PL.ZIPPZP.11425/281803-POG/1POG-33SO /20260313T122453
przestrzen nazw	PL.ZIPPZP.11425/281803-POG
lokalny id	1POG-33SO
wersja id	20260313T122453
poczatek wersji obiektu	2026-03-13T12:24:53
nazwa	strefa otwarta
oznaczenie	33SO
symbol	SO
obowiazuje od	2026-02-24
obowiazuje do	obecnie
status	w opracowaniu https://inspire.ec.europa.eu/codelist/ProcessStepGeneralValue /elaboration
charakter ustalenia	ogólnie wiążące https://inspire.ec.europa.eu/codelist/RegulationNatureValue /generallyBinding

profil podstawowy	teren rolnictwa z zakazem zabudowy teren lasu teren zieleni naturalnej teren wód teren komunikacji teren ogrodów działkowych teren infrastruktury technicznej
profil dodatkowy	teren elektrowni słonecznej teren elektrowni geotermalnej teren elektrowni wodnej teren biogazowni teren zieleni urządzonej
geometria	
plan	https://www.gov.pl/zagospodarowanieprzestrzenne/app /AktPlanowaniaPrzestrzennego/PL.ZIPPZP.11425/281803-POG/1POG

strefa planistyczna	PL.ZIPPZP.11425_281803-POG_1POG-33SR_20260709T083234
identifier	https://www.gov.pl/zagospodarowanieprzestrzenne/app /StrefaPlanistyczna/PL.ZIPPZP.11425/281803-POG/1POG-33SR /20260709T083234
przestrzen nazw	PL.ZIPPZP.11425/281803-POG
lokalny id	1POG-33SR
wersja id	20260709T083234
poczatek wersji obiektu	2026-07-09T08:32:34
nazwa	strefa produkcji rolniczej
oznaczenie	33SR
symbol	SR
obowiazuje od	2026-02-24
obowiazuje do	obecnie
status	w opracowaniu https://inspire.ec.europa.eu/codelist/ProcessStepGeneralValue /elaboration
charakter ustalenia	ogólnie wiążące https://inspire.ec.europa.eu/codelist/RegulationNatureValue /generallyBinding
profil podstawowy	teren produkcji w gospodarstwach rolnych teren wielkotowarowej produkcji rolnej teren akwakultury i obsługi rybactwa teren komunikacji

	teren ogrodów działkowych teren infrastruktury technicznej
profil dodatkowy	teren elektrowni słonecznej teren elektrowni wodnej teren zieleni urządzonej teren zieleni naturalnej teren lasu teren wód
maksymalna nadziemna intensywnosc zabudowy	1.2
maksymalny udzial powierzchni zabudowy	60%
maksymalna wysokosc zabudowy	12.0 m
minimalny udzial powierzchni biologicznie czynnej	30%
geometria	
plan	https://www.gov.pl/zagospodarowanieprzestrzenne/app /AktPlanowaniaPrzestrzennego/PL.ZIPPZP.11425/281803-POG/1POG

strefa planistyczna	PL.ZIPPZP.11425_281803-POG_1POG-33SN_20260616T163543
identifier	https://www.gov.pl/zagospodarowanieprzestrzenne/app /StrefaPlanistyczna/PL.ZIPPZP.11425/281803-POG/1POG-33SN /20260616T163543
przestrzen nazw	PL.ZIPPZP.11425/281803-POG
lokalny id	1POG-33SN
wersja id	20260616T163543
poczatek wersji obiektu	2026-06-16T16:35:43
nazwa	strefa zieleni i rekreacji
oznaczenie	33SN
symbol	SN
obowiazuje od	2025-02-05
obowiazuje do	obecnie
status	w opracowaniu https://inspire.ec.europa.eu/codelist/ProcessStepGeneralValue /elaboration
charakter ustalenia	ogólnie wiążące https://inspire.ec.europa.eu/codelist/RegulationNatureValue /generallyBinding

profil podstawowy	teren zieleni urządzonej teren plaży teren wód teren komunikacji teren ogrodów działkowych teren infrastruktury technicznej
profil dodatkowy	teren zieleni naturalnej teren lasu
minimalny udzial powierzchni biologicznie czynnej	80%
geometria	
plan	https://www.gov.pl/zagospodarowanieprzestrzenne/app/AktPlanowaniaPrzestrzennego/PL.ZIPPZP.11425/281803-POG/1POG

strefa planistyczna	PL.ZIPPZP.11425_281803-POG_1POG-33SJ_20250206T120106
identifier	https://www.gov.pl/zagospodarowanieprzestrzenne/app/StrefaPlanistyczna/PL.ZIPPZP.11425/281803-POG/1POG-33SJ/20250206T120106
przestrzen nazw	PL.ZIPPZP.11425/281803-POG
lokalny id	1POG-33SJ
wersja id	20250206T120106
poczatek wersji obiektu	2025-02-06T12:01:06
nazwa	strefa wielofunkcyjna z zabudową mieszkaniową jednorodzinną
oznaczenie	33SJ
symbol	SJ
obowiazuje od	2025-02-04
obowiazuje do	obecnie
status	w opracowaniu https://inspire.ec.europa.eu/codelist/ProcessStepGeneralValue/elaboration
charakter ustalenia	ogólnie wiążące https://inspire.ec.europa.eu/codelist/RegulationNatureValue/generallyBinding
profil podstawowy	teren zabudowy mieszkaniowej jednorodzinnej teren usług teren komunikacji teren zieleni urządzonej teren ogrodów działkowych teren infrastruktury technicznej

profil dodatkowy	teren zabudowy letniskowej lub rekreacji indywidualnej teren zieleni naturalnej teren lasu teren wód
maksymalna nadziemna intensywnosc zabudowy	0.9
maksymalny udzial powierzchni zabudowy	50%
maksymalna wysokosc zabudowy	12.0 m
minimalny udzial powierzchni biologicznie czynnej	30%
geometria	
plan	https://www.gov.pl/zagospodarowanieprzestrzenne/app /AktPlanowaniaPrzestrzennego/PL.ZIPPZP.11425/281803-POG/1POG

strefa planistyczna	PL.ZIPPZP.11425_281803-POG_1POG-33SC_20260402T114914
identifier	https://www.gov.pl/zagospodarowanieprzestrzenne/app /StrefaPlanistyczna/PL.ZIPPZP.11425/281803-POG/1POG-33SC /20260402T114914
przestrzen nazw	PL.ZIPPZP.11425/281803-POG
lokalny id	1POG-33SC
wersja id	20260402T114914
poczatek wersji obiektu	2026-04-02T11:49:14
nazwa	strefa cmentarzy
oznaczenie	33SC
symbol	SC
obowiazuje od	2026-02-24
obowiazuje do	obecnie
status	w opracowaniu https://inspire.ec.europa.eu/codelist/ProcessStepGeneralValue /elaboration
charakter ustalenia	ogólnie wiążące https://inspire.ec.europa.eu/codelist/RegulationNatureValue /generallyBinding
profil podstawowy	teren cmentarza teren komunikacji teren zieleni urządzonej teren ogrodów działkowych teren infrastruktury technicznej

profil dodatkowy	teren zieleni naturalnej teren lasu teren wód
minimalny udzial powierzchni biologicznie czynnej	30%
geometria	
plan	https://www.gov.pl/zagospodarowanieprzestrzenne/app/AktPlanowaniaPrzestrzennego/PL.ZIPPZP.11425/281803-POG/1POG

strefa planistyczna	PL.ZIPPZP.11425_281803-POG_1POG-33SW_20260612T075624
identifier	https://www.gov.pl/zagospodarowanieprzestrzenne/app/StrefaPlanistyczna/PL.ZIPPZP.11425/281803-POG/1POG-33SW/20260612T075624
przestrzen nazw	PL.ZIPPZP.11425/281803-POG
lokalny id	1POG-33SW
wersja id	20260612T075624
poczatek wersji obiektu	2026-06-12T07:56:24
nazwa	strefa wielofunkcyjna z zabudową mieszkaniową wielorodzinną
oznaczenie	33SW
symbol	SW
obowiazuje od	2025-02-05
obowiazuje do	obecnie
status	w opracowaniu https://inspire.ec.europa.eu/codelist/ProcessStepGeneralValue/elaboration
charakter ustalenia	ogólnie wiążące https://inspire.ec.europa.eu/codelist/RegulationNatureValue/generallyBinding
profil podstawowy	teren zabudowy mieszkaniowej wielorodzinnej teren usług teren komunikacji teren zieleni urządzonej teren ogrodów działkowych teren infrastruktury technicznej
profil dodatkowy	teren zabudowy mieszkaniowej jednorodzinnej teren handlu wielkopowierzchniowego teren zieleni naturalnej teren lasu teren wód

maksymalna nadziemna intensywnosc zabudowy	2
maksymalny udzial powierzchni zabudowy	60%
maksymalna wysokosc zabudowy	60.0 m
minimalny udzial powierzchni biologicznie czynnej	30%
geometria	
plan	https://www.gov.pl/zagospodarowanieprzestrzenne/app /AktPlanowaniaPrzestrzennego/PL.ZIPPZP.11425/281803-POG/1POG

strefa planistyczna	PL.ZIPPZP.11425_281803-POG_1POG-34SZ_20250206T120106
identifier	https://www.gov.pl/zagospodarowanieprzestrzenne/app /StrefaPlanistyczna/PL.ZIPPZP.11425/281803-POG/1POG-34SZ /20250206T120106
przestrzen nazw	PL.ZIPPZP.11425/281803-POG
lokalny id	1POG-34SZ
wersja id	20250206T120106
poczatek wersji obiektu	2025-02-06T12:01:06
nazwa	strefa wielofunkcyjna z zabudową zagrodową
oznaczenie	34SZ
symbol	SZ
obowiazuje od	2025-02-05
obowiazuje do	obecnie
status	w opracowaniu https://inspire.ec.europa.eu/codelist/ProcessStepGeneralValue /elaboration
charakter ustalenia	ogólnie wiążące https://inspire.ec.europa.eu/codelist/RegulationNatureValue /generallyBinding
profil podstawowy	teren zabudowy zagrodowej teren produkcji w gospodarstwach rolnych teren akwakultury i obsługi rybactwa teren komunikacji teren zieleni urządzonej teren ogrodów działkowych teren infrastruktury technicznej
profil dodatkowy	teren usług teren zieleni naturalnej

	teren lasu teren wód
maksymalna nadziemna intensywnosc zabudowy	0.9
maksymalny udzial powierzchni zabudowy	50%
maksymalna wysokosc zabudowy	12.0 m
minimalny udzial powierzchni biologicznie czynnej	30%
geometria	
plan	https://www.gov.pl/zagospodarowanieprzestrzenne/app /AktPlanowaniaPrzestrzennego/PL.ZIPPZP.11425/281803-POG/1POG

strefa planistyczna	PL.ZIPPZP.11425_281803-POG_1POG-34SU_20260612T075549
identifier	https://www.gov.pl/zagospodarowanieprzestrzenne/app /StrefaPlanistyczna/PL.ZIPPZP.11425/281803-POG/1POG-34SU /20260612T075549
przestrzen nazw	PL.ZIPPZP.11425/281803-POG
lokalny id	1POG-34SU
wersja id	20260612T075549
poczatek wersji obiektu	2026-06-12T07:55:49
nazwa	strefa usługowa
oznaczenie	34SU
symbol	SU
obowiazuje od	2025-02-05
obowiazuje do	obecnie
status	w opracowaniu https://inspire.ec.europa.eu/codelist/ProcessStepGeneralValue /elaboration
charakter ustalenia	ogólnie wiążące https://inspire.ec.europa.eu/codelist/RegulationNatureValue /generallyBinding
profil podstawowy	teren usług teren komunikacji teren zieleni urządzonej teren ogrodów działkowych teren infrastruktury technicznej
profil dodatkowy	teren składów i magazynów

	teren elektrowni słonecznej teren zieleni naturalnej teren lasu teren wód
maksymalna nadziemna intensywnosc zabudowy	1.2
maksymalny udzial powierzchni zabudowy	60%
maksymalna wysokosc zabudowy	60.0 m
minimalny udzial powierzchni biologicznie czynnej	30%
geometria	
plan	https://www.gov.pl/zagospodarowanieprzestrzenne/app/AktPlanowaniaPrzestrzennego/PL.ZIPPZP.11425/281803-POG/1POG
strefa planistyczna	PL.ZIPPZP.11425_281803-POG_1POG-34SP_20250327T084927
identifier	https://www.gov.pl/zagospodarowanieprzestrzenne/app/StrefaPlanistyczna/PL.ZIPPZP.11425/281803-POG/1POG-34SP/20250327T084927
przestrzen nazw	PL.ZIPPZP.11425/281803-POG
lokalny id	1POG-34SP
wersja id	20250327T084927
poczatek wersji obiektu	2025-03-27T08:49:27
nazwa	strefa gospodarcza
oznaczenie	34SP
symbol	SP
obowiazuje od	2025-02-05
obowiazuje do	obecnie
status	w opracowaniu https://inspire.ec.europa.eu/codelist/ProcessStepGeneralValue/elaboration
charakter ustalenia	ogólnie wiążące https://inspire.ec.europa.eu/codelist/RegulationNatureValue/generallyBinding
profil podstawowy	teren produkcji teren komunikacji teren zieleni urządzonej teren ogrodów działkowych teren infrastruktury technicznej

profil dodatkowy	teren usług teren zieleni naturalnej teren lasu teren wód
maksymalna nadziemna intensywnosc zabudowy	1.8
maksymalny udzial powierzchni zabudowy	70%
maksymalna wysokosc zabudowy	12.0 m
minimalny udzial powierzchni biologicznie czynnej	20%
geometria	
plan	https://www.gov.pl/zagospodarowanieprzestrzenne/app /AktPlanowaniaPrzestrzennego/PL.ZIPPZP.11425/281803-POG/1POG

strefa planistyczna	PL.ZIPPZP.11425_281803-POG_1POG-34SO_20260312T085408
identifier	https://www.gov.pl/zagospodarowanieprzestrzenne/app /StrefaPlanistyczna/PL.ZIPPZP.11425/281803-POG/1POG-34SO /20260312T085408
przestrzen nazw	PL.ZIPPZP.11425/281803-POG
lokalny id	1POG-34SO
wersja id	20260312T085408
poczatek wersji obiektu	2026-03-12T08:54:08
nazwa	strefa otwarta
oznaczenie	34SO
symbol	SO
obowiazuje od	2025-02-04
obowiazuje do	obecnie
status	w opracowaniu https://inspire.ec.europa.eu/codelist/ProcessStepGeneralValue /elaboration
charakter ustalenia	ogólnie wiążące https://inspire.ec.europa.eu/codelist/RegulationNatureValue /generallyBinding
profil podstawowy	teren rolnictwa z zakazem zabudowy teren lasu teren zieleni naturalnej teren wód

	teren komunikacji teren ogrodów działkowych teren infrastruktury technicznej
geometria	
plan	https://www.gov.pl/zagospodarowanieprzestrzenne/app /AktPlanowaniaPrzestrzennego/PL.ZIPPZP.11425/281803-POG/1POG

strefa planistyczna	PL.ZIPPZP.11425_281803-POG_1POG-34SR_20260409T110032
identifier	https://www.gov.pl/zagospodarowanieprzestrzenne/app /StrefaPlanistyczna/PL.ZIPPZP.11425/281803-POG/1POG-34SR /20260409T110032
przestrzen nazw	PL.ZIPPZP.11425/281803-POG
lokalny id	1POG-34SR
wersja id	20260409T110032
poczatek wersji obiektu	2026-04-09T11:00:32
nazwa	strefa produkcji rolniczej
oznaczenie	34SR
symbol	SR
obowiazuje od	2026-02-24
obowiazuje do	obecnie
status	w opracowaniu https://inspire.ec.europa.eu/codelist/ProcessStepGeneralValue /elaboration
charakter ustalenia	ogólnie wiążące https://inspire.ec.europa.eu/codelist/RegulationNatureValue /generallyBinding
profil podstawowy	teren produkcji w gospodarstwach rolnych teren wielkotowarowej produkcji rolnej teren akwakultury i obsługi rybactwa teren komunikacji teren ogrodów działkowych teren infrastruktury technicznej
profil dodatkowy	teren elektrowni słonecznej teren elektrowni wodnej teren zieleni urządzonej teren zieleni naturalnej teren lasu teren wód
maksymalna nadziemna intensywnosc zabudowy	1.2

maksymalny udzial powierzchni zabudowy	60%
maksymalna wysokosc zabudowy	12.0 m
minimalny udzial powierzchni biologicznie czynnej	30%
geometria	
plan	https://www.gov.pl/zagospodarowanieprzestrzenne/app/AktPlanowaniaPrzestrzennego/PL.ZIPPZP.11425/281803-POG/1POG

strefa planistyczna	PL.ZIPPZP.11425_281803-POG_1POG-34SN_20260615T112511
identifier	https://www.gov.pl/zagospodarowanieprzestrzenne/app/StrefaPlanistyczna/PL.ZIPPZP.11425/281803-POG/1POG-34SN/20260615T112511
przestrzen nazw	PL.ZIPPZP.11425/281803-POG
lokalny id	1POG-34SN
wersja id	20260615T112511
poczatek wersji obiektu	2026-06-15T11:25:11
nazwa	strefa zieleni i rekreacji
oznaczenie	34SN
symbol	SN
obowiazuje od	2025-02-05
obowiazuje do	obecnie
status	w opracowaniu https://inspire.ec.europa.eu/codelist/ProcessStepGeneralValue/elaboration
charakter ustalenia	ogólnie wiążące https://inspire.ec.europa.eu/codelist/RegulationNatureValue/generallyBinding
profil podstawowy	teren zieleni urządzonej teren plaży teren wód teren komunikacji teren ogrodów działkowych teren infrastruktury technicznej
profil dodatkowy	teren zieleni naturalnej teren lasu
minimalny udzial powierzchni biologicznie czynnej	80%

geometria	
plan	https://www.gov.pl/zagospodarowanieprzestrzenne/app /AktPlanowaniaPrzestrzennego/PL.ZIPPZP.11425/281803-POG/1POG
strefa planistyczna	PL.ZIPPZP.11425_281803-POG_1POG-34SJ_20250206T120106
identifier	https://www.gov.pl/zagospodarowanieprzestrzenne/app /StrefaPlanistyczna/PL.ZIPPZP.11425/281803-POG/1POG-34SJ /20250206T120106
przestrzen nazw	PL.ZIPPZP.11425/281803-POG
lokalny id	1POG-34SJ
wersja id	20250206T120106
poczatek wersji obiektu	2025-02-06T12:01:06
nazwa	strefa wielofunkcyjna z zabudową mieszkaniową jednorodzinną
oznaczenie	34SJ
symbol	SJ
obowiazuje od	2025-02-04
obowiazuje do	obecnie
status	w opracowaniu https://inspire.ec.europa.eu/codelist/ProcessStepGeneralValue /elaboration
charakter ustalenia	ogólnie wiążące https://inspire.ec.europa.eu/codelist/RegulationNatureValue /generallyBinding
profil podstawowy	teren zabudowy mieszkaniowej jednorodzinnej teren usług teren komunikacji teren zieleni urządzonej teren ogrodów działkowych teren infrastruktury technicznej
profil dodatkowy	teren zabudowy letniskowej lub rekreacji indywidualnej teren zieleni naturalnej teren lasu teren wód
maksymalna nadziemna intensywnosc zabudowy	0.9
maksymalny udzial powierzchni zabudowy	50%
maksymalna wysokosc zabudowy	12.0 m
minimalny udzial powierzchni	

biologicznie czynnej	30%
geometria	
plan	https://www.gov.pl/zagospodarowanieprzestrzenne/app/AktPlanowaniaPrzestrzennego/PL.ZIPPZP.11425/281803-POG/1POG
strefa planistyczna	PL.ZIPPZP.11425_281803-POG_1POG-34SC_20260408T113930
identifier	https://www.gov.pl/zagospodarowanieprzestrzenne/app/StrefaPlanistyczna/PL.ZIPPZP.11425/281803-POG/1POG-34SC/20260408T113930
przestrzen nazw	PL.ZIPPZP.11425/281803-POG
lokalny id	1POG-34SC
wersja id	20260408T113930
poczatek wersji obiektu	2026-04-08T11:39:30
nazwa	strefa cmentarzy
oznaczenie	34SC
symbol	SC
obowiazuje od	2026-02-24
obowiazuje do	obecnie
status	w opracowaniu https://inspire.ec.europa.eu/codelist/ProcessStepGeneralValue/elaboration
charakter ustalenia	ogólnie wiążące https://inspire.ec.europa.eu/codelist/RegulationNatureValue/generallyBinding
profil podstawowy	teren cmentarza teren komunikacji teren zieleni urządzonej teren ogrodów działkowych teren infrastruktury technicznej
profil dodatkowy	teren zieleni naturalnej teren lasu teren wód
minimalny udzial powierzchni biologicznie czynnej	30%
geometria	



plan	https://www.gov.pl/zagospodarowanieprzestrzenne/app /AktPlanowaniaPrzestrzennego/PL.ZIPPZP.11425/281803-POG/1POG
strefa planistyczna	PL.ZIPPZP.11425_281803-POG_1POG-34SW_20250206T120106
identifier	https://www.gov.pl/zagospodarowanieprzestrzenne/app /StrefaPlanistyczna/PL.ZIPPZP.11425/281803-POG/1POG-34SW /20250206T120106
przestrzen nazw	PL.ZIPPZP.11425/281803-POG
lokalny id	1POG-34SW
wersja id	20250206T120106
poczatek wersji obiektu	2025-02-06T12:01:06
nazwa	strefa wielofunkcyjna z zabudową mieszkaniową wielorodzinną
oznaczenie	34SW
symbol	SW
obowiazuje od	2025-02-05
obowiazuje do	obecnie
status	w opracowaniu https://inspire.ec.europa.eu/codelist/ProcessStepGeneralValue /elaboration
charakter ustalenia	ogólnie wiążące https://inspire.ec.europa.eu/codelist/RegulationNatureValue /generallyBinding
profil podstawowy	teren zabudowy mieszkaniowej wielorodzinnej teren usług teren komunikacji teren zieleni urządzonej teren ogrodów działkowych teren infrastruktury technicznej
profil dodatkowy	teren zabudowy mieszkaniowej jednorodzinnej teren handlu wielkopowierzchniowego teren zieleni naturalnej teren lasu teren wód
maksymalna nadziemna intensywnosc zabudowy	2
maksymalny udzial powierzchni zabudowy	60%
maksymalna wysokosc zabudowy	16.0 m

minimalny udzial powierzchni biologicznie czynnej	30%
geometria	
plan	https://www.gov.pl/zagospodarowanieprzestrzenne/app/AktPlanowaniaPrzestrzennego/PL.ZIPPZP.11425/281803-POG/1POG
strefa planistyczna	PL.ZIPPZP.11425_281803-POG_1POG-35SZ_20260311T103219
identifier	https://www.gov.pl/zagospodarowanieprzestrzenne/app/StrefaPlanistyczna/PL.ZIPPZP.11425/281803-POG/1POG-35SZ/20260311T103219
przestrzen nazw	PL.ZIPPZP.11425/281803-POG
lokalny id	1POG-35SZ
wersja id	20260311T103219
poczatek wersji obiektu	2026-03-11T10:32:19
nazwa	strefa wielofunkcyjna z zabudową zagrodową
oznaczenie	35SZ
symbol	SZ
obowiazuje od	2025-02-05
obowiazuje do	obecnie
status	w opracowaniu https://inspire.ec.europa.eu/codelist/ProcessStepGeneralValue/elaboration
charakter ustalenia	ogólnie wiążące https://inspire.ec.europa.eu/codelist/RegulationNatureValue/generallyBinding
profil podstawowy	teren zabudowy zagrodowej teren produkcji w gospodarstwach rolnych teren akwakultury i obsługi rybactwa teren komunikacji teren zieleni urządzonej teren ogrodów działkowych teren infrastruktury technicznej
profil dodatkowy	teren usług teren zieleni naturalnej teren lasu teren wód
maksymalna nadziemna intensywnosc zabudowy	0.9
maksymalny udzial powierzchni	

zabudowy	50%
maksymalna wysokosc zabudowy	12.0 m
minimalny udzial powierzchni biologicznie czynnej	30%
geometria	
plan	https://www.gov.pl/zagospodarowanieprzestrzenne/app/AktPlanowaniaPrzestrzennego/PL.ZIPPZP.11425/281803-POG/1POG

strefa planistyczna	PL.ZIPPZP.11425_281803-POG_1POG-35SU_20260929T083246
identifier	https://www.gov.pl/zagospodarowanieprzestrzenne/app/StrefaPlanistyczna/PL.ZIPPZP.11425/281803-POG/1POG-35SU/20260929T083246
przestrzen nazw	PL.ZIPPZP.11425/281803-POG
lokalny id	1POG-35SU
wersja id	20260929T083246
poczatek wersji obiektu	2026-09-29T08:32:46
nazwa	strefa usługowa
oznaczenie	35SU
symbol	SU
obowiazuje od	2025-02-05
obowiazuje do	obecnie
status	w opracowaniu https://inspire.ec.europa.eu/codelist/ProcessStepGeneralValue/elaboration
charakter ustalenia	ogólnie wiążące https://inspire.ec.europa.eu/codelist/RegulationNatureValue/generallyBinding
profil podstawowy	teren usług teren komunikacji teren zieleni urządzonej teren ogrodów działkowych teren infrastruktury technicznej
profil dodatkowy	teren składów i magazynów teren elektrowni słonecznej teren zieleni naturalnej teren lasu teren wód
maksymalna nadziemna intensywnosc zabudowy	1.2

maksymalny udzial powierzchni zabudowy	60%
maksymalna wysokosc zabudowy	12.0 m
minimalny udzial powierzchni biologicznie czynnej	30%
geometria	
plan	https://www.gov.pl/zagospodarowanieprzestrzenne/app /AktPlanowaniaPrzestrzennego/PL.ZIPPZP.11425/281803-POG/1POG

strefa planistyczna	PL.ZIPPZP.11425_281803-POG_1POG-35SP_20260209T083357
identifier	https://www.gov.pl/zagospodarowanieprzestrzenne/app /StrefaPlanistyczna/PL.ZIPPZP.11425/281803-POG/1POG-35SP /20260209T083357
przestrzen nazw	PL.ZIPPZP.11425/281803-POG
lokalny id	1POG-35SP
wersja id	20260209T083357
poczatek wersji obiektu	2026-02-09T08:33:57
nazwa	strefa gospodarcza
oznaczenie	35SP
symbol	SP
obowiazuje od	2025-02-05
obowiazuje do	obecnie
status	w opracowaniu https://inspire.ec.europa.eu/codelist/ProcessStepGeneralValue /elaboration
charakter ustalenia	ogólnie wiążące https://inspire.ec.europa.eu/codelist/RegulationNatureValue /generallyBinding
profil podstawowy	teren produkcji teren komunikacji teren zieleni urządzonej teren ogrodów działkowych teren infrastruktury technicznej
profil dodatkowy	teren usług teren zieleni naturalnej teren lasu teren wód
maksymalna nadziemna	2

intensywnosc zabudowy	
maksymalny udzial powierzchni zabudowy	70%
maksymalna wysokosc zabudowy	16.0 m
minimalny udzial powierzchni biologicznie czynnej	20%
geometria	
plan	https://www.gov.pl/zagospodarowanieprzestrzenne/app/AktPlanowaniaPrzestrzennego/PL.ZIPPZP.11425/281803-POG/1POG

strefa planistyczna	PL.ZIPPZP.11425_281803-POG_1POG-35SO_20260413T092220
identifier	https://www.gov.pl/zagospodarowanieprzestrzenne/app/StrefaPlanistyczna/PL.ZIPPZP.11425/281803-POG/1POG-35SO/20260413T092220
przestrzen nazw	PL.ZIPPZP.11425/281803-POG
lokalny id	1POG-35SO
wersja id	20260413T092220
poczatek wersji obiektu	2026-04-13T09:22:20
nazwa	strefa otwarta
oznaczenie	35SO
symbol	SO
obowiazuje od	2025-02-04
obowiazuje do	obecnie
status	w opracowaniu https://inspire.ec.europa.eu/codelist/ProcessStepGeneralValue/elaboration
charakter ustalenia	ogólnie wiążące https://inspire.ec.europa.eu/codelist/RegulationNatureValue/generallyBinding
profil podstawowy	teren rolnictwa z zakazem zabudowy teren lasu teren zieleni naturalnej teren wód teren komunikacji teren ogrodów działkowych teren infrastruktury technicznej
profil dodatkowy	teren elektrowni słonecznej teren elektrowni geotermalnej teren elektrowni wodnej

	teren biogazowni teren zieleni urządzonej
geometria	
plan	https://www.gov.pl/zagospodarowanieprzestrzenne/app /AktPlanowaniaPrzestrzennego/PL.ZIPPZP.11425/281803-POG/1POG
strefa planistyczna	PL.ZIPPZP.11425_281803-POG_1POG-35SR_20260413T080153
identifier	https://www.gov.pl/zagospodarowanieprzestrzenne/app /StrefaPlanistyczna/PL.ZIPPZP.11425/281803-POG/1POG-35SR /20260413T080153
przestrzen nazw	PL.ZIPPZP.11425/281803-POG
lokalny id	1POG-35SR
wersja id	20260413T080153
poczatek wersji obiektu	2026-04-13T08:01:53
nazwa	strefa produkcji rolniczej
oznaczenie	35SR
symbol	SR
obowiazuje od	2026-02-24
obowiazuje do	obecnie
status	w opracowaniu https://inspire.ec.europa.eu/codelist/ProcessStepGeneralValue /elaboration
charakter ustalenia	ogólnie wiążące https://inspire.ec.europa.eu/codelist/RegulationNatureValue /generallyBinding
profil podstawowy	teren produkcji w gospodarstwach rolnych teren wielkotowarowej produkcji rolnej teren akwakultury i obsługi rybactwa teren komunikacji teren ogrodów działkowych teren infrastruktury technicznej
profil dodatkowy	teren elektrowni słonecznej teren elektrowni wodnej teren zieleni urządzonej teren zieleni naturalnej teren lasu teren wód
maksymalna nadziemna intensywnosc zabudowy	1.2

maksymalny udzial powierzchni zabudowy	60%
maksymalna wysokosc zabudowy	12.0 m
minimalny udzial powierzchni biologicznie czynnej	30%
geometria	
plan	https://www.gov.pl/zagospodarowanieprzestrzenne/app/AktPlanowaniaPrzestrzennego/PL.ZIPPZP.11425/281803-POG/1POG

strefa planistyczna	PL.ZIPPZP.11425_281803-POG_1POG-35SN_20260902T065302
identifier	https://www.gov.pl/zagospodarowanieprzestrzenne/app/StrefaPlanistyczna/PL.ZIPPZP.11425/281803-POG/1POG-35SN/20260902T065302
przestrzen nazw	PL.ZIPPZP.11425/281803-POG
lokalny id	1POG-35SN
wersja id	20260902T065302
poczatek wersji obiektu	2026-09-02T06:53:02
nazwa	strefa zieleni i rekreacji
oznaczenie	35SN
symbol	SN
obowiazuje od	2025-02-05
obowiazuje do	obecnie
status	w opracowaniu https://inspire.ec.europa.eu/codelist/ProcessStepGeneralValue/elaboration
charakter ustalenia	ogólnie wiążące https://inspire.ec.europa.eu/codelist/RegulationNatureValue/generallyBinding
profil podstawowy	teren zieleni urządzonej teren plaży teren wód teren komunikacji teren ogrodów działkowych teren infrastruktury technicznej
profil dodatkowy	teren usług sportu i rekreacji teren usług kultury i rozrywki teren usług handlu detalicznego teren usług gastronomii teren usług turystyki

	teren usług nauki teren usług edukacji teren usług zdrowia i pomocy społecznej teren zieleni naturalnej teren lasu
maksymalna nadziemna intensywnosc zabudowy	0.6
maksymalny udzial powierzchni zabudowy	30%
maksymalna wysokosc zabudowy	8.0 m
minimalny udzial powierzchni biologicznie czynnej	50%
geometria	
plan	https://www.gov.pl/zagospodarowanieprzestrzenne/app/AktPlanowaniaPrzestrzennego/PL.ZIPPZP.11425/281803-POG/1POG

strefa planistyczna	PL.ZIPPZP.11425_281803-POG_1POG-35SJ_20250206T120106
identifier	https://www.gov.pl/zagospodarowanieprzestrzenne/app/StrefaPlanistyczna/PL.ZIPPZP.11425/281803-POG/1POG-35SJ/20250206T120106
przestrzen nazw	PL.ZIPPZP.11425/281803-POG
lokalny id	1POG-35SJ
wersja id	20250206T120106
poczatek wersji obiektu	2025-02-06T12:01:06
nazwa	strefa wielofunkcyjna z zabudową mieszkaniową jednorodzinną
oznaczenie	35SJ
symbol	SJ
obowiazuje od	2025-02-04
obowiazuje do	obecnie
status	w opracowaniu https://inspire.ec.europa.eu/codelist/ProcessStepGeneralValue/elaboration
charakter ustalenia	ogólnie wiążące https://inspire.ec.europa.eu/codelist/RegulationNatureValue/generallyBinding
profil podstawowy	teren zabudowy mieszkaniowej jednorodzinnej teren usług teren komunikacji teren zieleni urządzonej

	teren ogrodów działkowych teren infrastruktury technicznej
profil dodatkowy	teren zabudowy letniskowej lub rekreacji indywidualnej teren zieleni naturalnej teren lasu teren wód
maksymalna nadziemna intensywnosc zabudowy	0.9
maksymalny udzial powierzchni zabudowy	50%
maksymalna wysokosc zabudowy	12.0 m
minimalny udzial powierzchni biologicznie czynnej	30%
geometria	
plan	https://www.gov.pl/zagospodarowanieprzestrzenne/app /AktPlanowaniaPrzestrzennego/PL.ZIPPZP.11425/281803-POG/1POG

strefa planistyczna	PL.ZIPPZP.11425_281803-POG_1POG-35SC_20260402T115640
identifier	https://www.gov.pl/zagospodarowanieprzestrzenne/app /StrefaPlanistyczna/PL.ZIPPZP.11425/281803-POG/1POG-35SC /20260402T115640
przestrzen nazw	PL.ZIPPZP.11425/281803-POG
lokalny id	1POG-35SC
wersja id	20260402T115640
poczatek wersji obiektu	2026-04-02T11:56:40
nazwa	strefa cmentarzy
oznaczenie	35SC
symbol	SC
obowiazuje od	2026-02-24
obowiazuje do	obecnie
status	w opracowaniu https://inspire.ec.europa.eu/codelist/ProcessStepGeneralValue /elaboration
charakter ustalenia	ogólnie wiążące https://inspire.ec.europa.eu/codelist/RegulationNatureValue /generallyBinding
profil podstawowy	teren cmentarza teren komunikacji

	teren zieleni urządzonej teren ogrodów działkowych teren infrastruktury technicznej
profil dodatkowy	teren zieleni naturalnej teren lasu teren wód
minimalny udzial powierzchni biologicznie czynnej	30%
geometria	
plan	https://www.gov.pl/zagospodarowanieprzestrzenne/app/AktPlanowaniaPrzestrzennego/PL.ZIPPZP.11425/281803-POG/1POG

strefa planistyczna	PL.ZIPPZP.11425_281803-POG_1POG-35SW_20250206T120106
identifier	https://www.gov.pl/zagospodarowanieprzestrzenne/app/StrefaPlanistyczna/PL.ZIPPZP.11425/281803-POG/1POG-35SW/20250206T120106
przestrzen nazw	PL.ZIPPZP.11425/281803-POG
lokalny id	1POG-35SW
wersja id	20250206T120106
poczatek wersji obiektu	2025-02-06T12:01:06
nazwa	strefa wielofunkcyjna z zabudową mieszkaniową wielorodzinną
oznaczenie	35SW
symbol	SW
obowiazuje od	2025-02-05
obowiazuje do	obecnie
status	w opracowaniu https://inspire.ec.europa.eu/codelist/ProcessStepGeneralValue/elaboration
charakter ustalenia	ogólnie wiążące https://inspire.ec.europa.eu/codelist/RegulationNatureValue/generallyBinding
profil podstawowy	teren zabudowy mieszkaniowej wielorodzinnej teren usług teren komunikacji teren zieleni urządzonej teren ogrodów działkowych teren infrastruktury technicznej
profil dodatkowy	teren zabudowy mieszkaniowej jednorodzinnej teren handlu wielkopowierzchniowego

	teren zieleni naturalnej teren lasu teren wód
maksymalna nadziemna intensywnosc zabudowy	2
maksymalny udzial powierzchni zabudowy	60%
maksymalna wysokosc zabudowy	16.0 m
minimalny udzial powierzchni biologicznie czynnej	30%
geometria	
plan	https://www.gov.pl/zagospodarowanieprzestrzenne/app /AktPlanowaniaPrzestrzennego/PL.ZIPPZP.11425/281803-POG/1POG

strefa planistyczna	PL.ZIPPZP.11425_281803-POG_1POG-36SZ_20250206T120106
identifier	https://www.gov.pl/zagospodarowanieprzestrzenne/app /StrefaPlanistyczna/PL.ZIPPZP.11425/281803-POG/1POG-36SZ /20250206T120106
przestrzen nazw	PL.ZIPPZP.11425/281803-POG
lokalny id	1POG-36SZ
wersja id	20250206T120106
poczatek wersji obiektu	2025-02-06T12:01:06
nazwa	strefa wielofunkcyjna z zabudową zagrodową
oznaczenie	36SZ
symbol	SZ
obowiazuje od	2025-02-05
obowiazuje do	obecnie
status	w opracowaniu https://inspire.ec.europa.eu/codelist/ProcessStepGeneralValue /elaboration
charakter ustalenia	ogólnie wiążące https://inspire.ec.europa.eu/codelist/RegulationNatureValue /generallyBinding
profil podstawowy	teren zabudowy zagrodowej teren produkcji w gospodarstwach rolnych teren akwakultury i obsługi rybactwa teren komunikacji teren zieleni urządzonej

	teren ogrodów działkowych teren infrastruktury technicznej
profil dodatkowy	teren usług teren zieleni naturalnej teren lasu teren wód
maksymalna nadziemna intensywnosc zabudowy	0.9
maksymalny udzial powierzchni zabudowy	50%
maksymalna wysokosc zabudowy	12.0 m
minimalny udzial powierzchni biologicznie czynnej	30%
geometria	
plan	https://www.gov.pl/zagospodarowanieprzestrzenne/app /AktPlanowaniaPrzestrzennego/PL.ZIPPZP.11425/281803-POG/1POG
strefa planistyczna	PL.ZIPPZP.11425_281803-POG_1POG-36SU_20260402T123359
identifier	https://www.gov.pl/zagospodarowanieprzestrzenne/app /StrefaPlanistyczna/PL.ZIPPZP.11425/281803-POG/1POG-36SU /20260402T123359
przestrzen nazw	PL.ZIPPZP.11425/281803-POG
lokalny id	1POG-36SU
wersja id	20260402T123359
poczatek wersji obiektu	2026-04-02T12:33:59
nazwa	strefa usługowa
oznaczenie	36SU
symbol	SU
obowiazuje od	2025-02-05
obowiazuje do	obecnie
status	w opracowaniu https://inspire.ec.europa.eu/codelist/ProcessStepGeneralValue /elaboration
charakter ustalenia	ogólnie wiążące https://inspire.ec.europa.eu/codelist/RegulationNatureValue /generallyBinding
profil podstawowy	teren usług teren komunikacji

	teren zieleni urządzonej teren ogrodów działkowych teren infrastruktury technicznej
profil dodatkowy	teren składów i magazynów teren elektrowni słonecznej teren zieleni naturalnej teren lasu teren wód
maksymalna nadziemna intensywnosc zabudowy	1.2
maksymalny udzial powierzchni zabudowy	60%
maksymalna wysokosc zabudowy	12.0 m
minimalny udzial powierzchni biologicznie czynnej	30%
geometria	
plan	https://www.gov.pl/zagospodarowanieprzestrzenne/app /AktPlanowaniaPrzestrzennego/PL.ZIPPZP.11425/281803-POG/1POG

strefa planistyczna	PL.ZIPPZP.11425_281803-POG_1POG-36SP_20260213T065802
identifier	https://www.gov.pl/zagospodarowanieprzestrzenne/app /StrefaPlanistyczna/PL.ZIPPZP.11425/281803-POG/1POG-36SP /20260213T065802
przestrzen nazw	PL.ZIPPZP.11425/281803-POG
lokalny id	1POG-36SP
wersja id	20260213T065802
poczatek wersji obiektu	2026-02-13T06:58:02
nazwa	strefa gospodarcza
oznaczenie	36SP
symbol	SP
obowiazuje od	2025-02-05
obowiazuje do	obecnie
status	w opracowaniu https://inspire.ec.europa.eu/codelist/ProcessStepGeneralValue /elaboration
charakter ustalenia	ogólnie wiążące https://inspire.ec.europa.eu/codelist/RegulationNatureValue /generallyBinding

profil podstawowy	teren produkcji teren komunikacji teren zieleni urządzonej teren ogrodów działkowych teren infrastruktury technicznej
profil dodatkowy	teren usług teren zieleni naturalnej teren lasu teren wód
maksymalna nadziemna intensywnosc zabudowy	0.6
maksymalny udzial powierzchni zabudowy	30%
maksymalna wysokosc zabudowy	12.0 m
minimalny udzial powierzchni biologicznie czynnej	40%
geometria	
plan	https://www.gov.pl/zagospodarowanieprzestrzenne/app /AktPlanowaniaPrzestrzennego/PL.ZIPPZP.11425/281803-POG/1POG

strefa planistyczna	PL.ZIPPZP.11425_281803-POG_1POG-36SO_20260413T092222
identifier	https://www.gov.pl/zagospodarowanieprzestrzenne/app /StrefaPlanistyczna/PL.ZIPPZP.11425/281803-POG/1POG-36SO /20260413T092222
przestrzen nazw	PL.ZIPPZP.11425/281803-POG
lokalny id	1POG-36SO
wersja id	20260413T092222
poczatek wersji obiektu	2026-04-13T09:22:22
nazwa	strefa otwarta
oznaczenie	36SO
symbol	SO
obowiazuje od	2025-02-04
obowiazuje do	obecnie
status	w opracowaniu https://inspire.ec.europa.eu/codelist/ProcessStepGeneralValue /elaboration
charakter ustalenia	ogólnie wiążące https://inspire.ec.europa.eu/codelist/RegulationNatureValue /generallyBinding

profil podstawowy	teren rolnictwa z zakazem zabudowy teren lasu teren zieleni naturalnej teren wód teren komunikacji teren ogrodów działkowych teren infrastruktury technicznej
profil dodatkowy	teren elektrowni słonecznej teren elektrowni geotermalnej teren elektrowni wodnej teren biogazowni teren zieleni urządzonej
geometria	
plan	https://www.gov.pl/zagospodarowanieprzestrzenne/app /AktPlanowaniaPrzestrzennego/PL.ZIPPZP.11425/281803-POG/1POG

strefa planistyczna	PL.ZIPPZP.11425_281803-POG_1POG-36SR_20260928T061833
identifier	https://www.gov.pl/zagospodarowanieprzestrzenne/app /StrefaPlanistyczna/PL.ZIPPZP.11425/281803-POG/1POG-36SR /20260928T061833
przestrzen nazw	PL.ZIPPZP.11425/281803-POG
lokalny id	1POG-36SR
wersja id	20260928T061833
poczatek wersji obiektu	2026-09-28T06:18:33
nazwa	strefa produkcji rolniczej
oznaczenie	36SR
symbol	SR
obowiazuje od	2026-02-24
obowiazuje do	obecnie
status	w opracowaniu https://inspire.ec.europa.eu/codelist/ProcessStepGeneralValue /elaboration
charakter ustalenia	ogólnie wiążące https://inspire.ec.europa.eu/codelist/RegulationNatureValue /generallyBinding
profil podstawowy	teren produkcji w gospodarstwach rolnych teren wielkotowarowej produkcji rolnej teren akwakultury i obsługi rybactwa teren komunikacji

	teren ogrodów działkowych teren infrastruktury technicznej
profil dodatkowy	teren elektrowni słonecznej teren elektrowni wodnej teren zieleni urządzonej teren zieleni naturalnej teren lasu teren wód
maksymalna nadziemna intensywnosc zabudowy	1.2
maksymalny udzial powierzchni zabudowy	60%
maksymalna wysokosc zabudowy	12.0 m
minimalny udzial powierzchni biologicznie czynnej	30%
geometria	
plan	https://www.gov.pl/zagospodarowanieprzestrzenne/app /AktPlanowaniaPrzestrzennego/PL.ZIPPZP.11425/281803-POG/1POG

strefa planistyczna	PL.ZIPPZP.11425_281803-POG_1POG-36SN_20260311T112121
identifier	https://www.gov.pl/zagospodarowanieprzestrzenne/app /StrefaPlanistyczna/PL.ZIPPZP.11425/281803-POG/1POG-36SN /20260311T112121
przestrzen nazw	PL.ZIPPZP.11425/281803-POG
lokalny id	1POG-36SN
wersja id	20260311T112121
poczatek wersji obiektu	2026-03-11T11:21:21
nazwa	strefa zieleni i rekreacji
oznaczenie	36SN
symbol	SN
obowiazuje od	2025-02-05
obowiazuje do	obecnie
status	w opracowaniu https://inspire.ec.europa.eu/codelist/ProcessStepGeneralValue /elaboration
charakter ustalenia	ogólnie wiążące https://inspire.ec.europa.eu/codelist/RegulationNatureValue /generallyBinding

profil podstawowy	teren zieleni urządzonej teren plaży teren wód teren komunikacji teren ogrodów działkowych teren infrastruktury technicznej
profil dodatkowy	teren usług sportu i rekreacji teren usług kultury i rozrywki teren usług handlu detalicznego teren usług gastronomii teren usług turystyki teren usług nauki teren usług edukacji teren usług zdrowia i pomocy społecznej teren zieleni naturalnej teren lasu
maksymalna nadziemna intensywnosc zabudowy	0.6
maksymalny udzial powierzchni zabudowy	30%
maksymalna wysokosc zabudowy	8.0 m
minimalny udzial powierzchni biologicznie czynnej	50%
geometria	
plan	https://www.gov.pl/zagospodarowanieprzestrzenne/app /AktPlanowaniaPrzestrzennego/PL.ZIPPZP.11425/281803-POG/1POG

strefa planistyczna	PL.ZIPPZP.11425_281803-POG_1POG-36SJ_20250206T120106
identifier	https://www.gov.pl/zagospodarowanieprzestrzenne/app /StrefaPlanistyczna/PL.ZIPPZP.11425/281803-POG/1POG-36SJ /20250206T120106
przestrzen nazw	PL.ZIPPZP.11425/281803-POG
lokalny id	1POG-36SJ
wersja id	20250206T120106
poczatek wersji obiektu	2025-02-06T12:01:06
nazwa	strefa wielofunkcyjna z zabudową mieszkaniową jednorodzinną
oznaczenie	36SJ
symbol	SJ
obowiazuje od	2025-02-04
obowiazuje do	obecnie

status	w opracowaniu https://inspire.ec.europa.eu/codelist/ProcessStepGeneralValue/elaboration
charakter ustalenia	ogólnie wiążące https://inspire.ec.europa.eu/codelist/RegulationNatureValue/generallyBinding
profil podstawowy	teren zabudowy mieszkaniowej jednorodzinnej teren usług teren komunikacji teren zieleni urządzonej teren ogrodów działkowych teren infrastruktury technicznej
profil dodatkowy	teren zabudowy letniskowej lub rekreacji indywidualnej teren zieleni naturalnej teren lasu teren wód
maksymalna nadziemna intensywnosc zabudowy	0.9
maksymalny udzial powierzchni zabudowy	50%
maksymalna wysokosc zabudowy	12.0 m
minimalny udzial powierzchni biologicznie czynnej	30%
geometria	
plan	https://www.gov.pl/zagospodarowanieprzestrzenne/app/AktPlanowaniaPrzestrzennego/PL.ZIPPZP.11425/281803-POG/1POG

strefa planistyczna	PL.ZIPPZP.11425_281803-POG_1POG-36SC_20260611T094234
identifier	https://www.gov.pl/zagospodarowanieprzestrzenne/app/StrefaPlanistyczna/PL.ZIPPZP.11425/281803-POG/1POG-36SC/20260611T094234
przestrzen nazw	PL.ZIPPZP.11425/281803-POG
lokalny id	1POG-36SC
wersja id	20260611T094234
poczatek wersji obiektu	2026-06-11T09:42:34
nazwa	strefa cmentarzy
oznaczenie	36SC
symbol	SC
obowiazuje od	2026-02-24

obowiazuje do	obecnie
status	w opracowaniu https://inspire.ec.europa.eu/codelist/ProcessStepGeneralValue/elaboration
charakter ustalenia	ogólnie wiążące https://inspire.ec.europa.eu/codelist/RegulationNatureValue/generallyBinding
profil podstawowy	teren cmentarza teren komunikacji teren zieleni urządzonej teren ogrodów działkowych teren infrastruktury technicznej
profil dodatkowy	teren zieleni naturalnej teren lasu teren wód
minimalny udzial powierzchni biologicznie czynnej	30%
geometria	
plan	https://www.gov.pl/zagospodarowanieprzestrzenne/app/AktPlanowaniaPrzestrzennego/PL.ZIPPZP.11425/281803-POG/1POG

strefa planistyczna	PL.ZIPPZP.11425_281803-POG_1POG-36SW_20260616T073701
identifier	https://www.gov.pl/zagospodarowanieprzestrzenne/app/StrefaPlanistyczna/PL.ZIPPZP.11425/281803-POG/1POG-36SW/20260616T073701
przestrzen nazw	PL.ZIPPZP.11425/281803-POG
lokalny id	1POG-36SW
wersja id	20260616T073701
poczatek wersji obiektu	2026-06-16T07:37:01
nazwa	strefa wielofunkcyjna z zabudową mieszkaniową wielorodzinną
oznaczenie	36SW
symbol	SW
obowiazuje od	2025-02-05
obowiazuje do	obecnie
status	w opracowaniu https://inspire.ec.europa.eu/codelist/ProcessStepGeneralValue/elaboration
charakter ustalenia	ogólnie wiążące https://inspire.ec.europa.eu/codelist/RegulationNatureValue

	/generallyBinding
profil podstawowy	teren zabudowy mieszkaniowej wielorodzinnej teren usług teren komunikacji teren zieleni urządzonej teren ogrodów działkowych teren infrastruktury technicznej
profil dodatkowy	teren zabudowy mieszkaniowej jednorodzinnej teren handlu wielkopowierzchniowego teren zieleni naturalnej teren lasu teren wód
maksymalna nadziemna intensywnosc zabudowy	2
maksymalny udzial powierzchni zabudowy	60%
maksymalna wysokosc zabudowy	16.0 m
minimalny udzial powierzchni biologicznie czynnej	30%
geometria	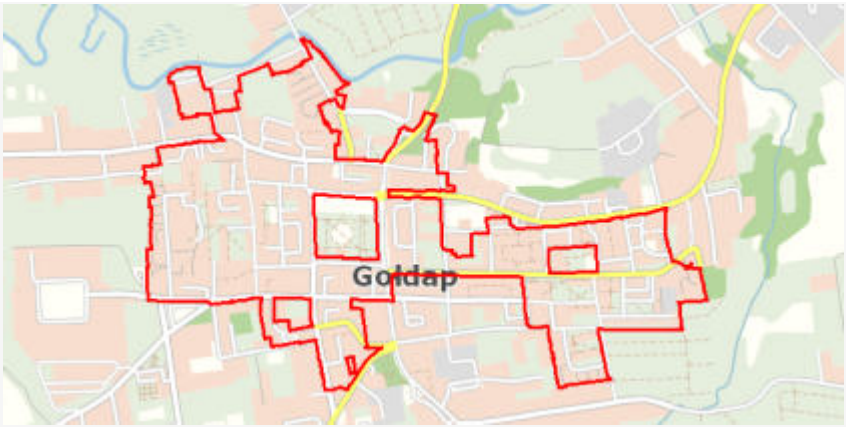
plan	https://www.gov.pl/zagospodarowanieprzestrzenne/app /AktPlanowaniaPrzestrzennego/PL.ZIPPZP.11425/281803-POG/1POG
strefa planistyczna	PL.ZIPPZP.11425_281803-POG_1POG-37SZ_20250206T120106
identifier	https://www.gov.pl/zagospodarowanieprzestrzenne/app /StrefaPlanistyczna/PL.ZIPPZP.11425/281803-POG/1POG-37SZ /20250206T120106
przestrzen nazw	PL.ZIPPZP.11425/281803-POG
lokalny id	1POG-37SZ
wersja id	20250206T120106
poczatek wersji obiektu	2025-02-06T12:01:06
nazwa	strefa wielofunkcyjna z zabudową zagrodową
oznaczenie	37SZ
symbol	SZ
obowiazuje od	2025-02-05
obowiazuje do	obecnie
status	w opracowaniu https://inspire.ec.europa.eu/codelist/ProcessStepGeneralValue /elaboration

charakter ustalenia	ogólnie wiążące https://inspire.ec.europa.eu/codelist/RegulationNatureValue/generallyBinding
profil podstawowy	teren zabudowy zagrodowej teren produkcji w gospodarstwach rolnych teren akwakultury i obsługi rybactwa teren komunikacji teren zieleni urządzonej teren ogrodów działkowych teren infrastruktury technicznej
profil dodatkowy	teren usług teren zieleni naturalnej teren lasu teren wód
maksymalna nadziemna intensywnosc zabudowy	0.9
maksymalny udzial powierzchni zabudowy	50%
maksymalna wysokosc zabudowy	12.0 m
minimalny udzial powierzchni biologicznie czynnej	30%
geometria	
plan	https://www.gov.pl/zagospodarowanieprzestrzenne/app/AktPlanowaniaPrzestrzennego/PL.ZIPPZP.11425/281803-POG/1POG

strefa planistyczna	PL.ZIPPZP.11425_281803-POG_1POG-37SU_20250206T120106
identifier	https://www.gov.pl/zagospodarowanieprzestrzenne/app/StrefaPlanistyczna/PL.ZIPPZP.11425/281803-POG/1POG-37SU/20250206T120106
przestrzen nazw	PL.ZIPPZP.11425/281803-POG
lokalny id	1POG-37SU
wersja id	20250206T120106
poczatek wersji obiektu	2025-02-06T12:01:06
nazwa	strefa usługowa
oznaczenie	37SU
symbol	SU
obowiazuje od	2025-02-05
obowiazuje do	obecnie

status	w opracowaniu https://inspire.ec.europa.eu/codelist/ProcessStepGeneralValue/elaboration
charakter ustalenia	ogólnie wiążące https://inspire.ec.europa.eu/codelist/RegulationNatureValue/generallyBinding
profil podstawowy	teren usług teren komunikacji teren zieleni urządzonej teren ogrodów działkowych teren infrastruktury technicznej
profil dodatkowy	teren składów i magazynów teren elektrowni słonecznej teren zieleni naturalnej teren lasu teren wód
maksymalna nadziemna intensywnosc zabudowy	1.2
maksymalny udzial powierzchni zabudowy	60%
maksymalna wysokosc zabudowy	12.0 m
minimalny udzial powierzchni biologicznie czynnej	30%
geometria	
plan	https://www.gov.pl/zagospodarowanieprzestrzenne/app/AktPlanowaniaPrzestrzennego/PL.ZIPPZP.11425/281803-POG/1POG

strefa planistyczna	PL.ZIPPZP.11425_281803-POG_1POG-37SP_20250328T085010
identifier	https://www.gov.pl/zagospodarowanieprzestrzenne/app/StrefaPlanistyczna/PL.ZIPPZP.11425/281803-POG/1POG-37SP/20250328T085010
przestrzen nazw	PL.ZIPPZP.11425/281803-POG
lokalny id	1POG-37SP
wersja id	20250328T085010
poczatek wersji obiektu	2025-03-28T08:50:10
nazwa	strefa gospodarcza
oznaczenie	37SP
symbol	SP
obowiazuje od	2025-02-05

obowiazuje do	obecnie
status	w opracowaniu https://inspire.ec.europa.eu/codelist/ProcessStepGeneralValue/elaboration
charakter ustalenia	ogólnie wiążące https://inspire.ec.europa.eu/codelist/RegulationNatureValue/generallyBinding
profil podstawowy	teren produkcji teren komunikacji teren zieleni urządzonej teren ogrodów działkowych teren infrastruktury technicznej
profil dodatkowy	teren usług teren zieleni naturalnej teren lasu teren wód
maksymalna nadziemna intensywnosc zabudowy	2
maksymalny udzial powierzchni zabudowy	70%
maksymalna wysokosc zabudowy	16.0 m
minimalny udzial powierzchni biologicznie czynnej	20%
geometria	
plan	https://www.gov.pl/zagospodarowanieprzestrzenne/app/AktPlanowaniaPrzestrzennego/PL.ZIPPZP.11425/281803-POG/1POG

strefa planistyczna	PL.ZIPPZP.11425_281803-POG_1POG-37SO_20260313T131742
identifier	https://www.gov.pl/zagospodarowanieprzestrzenne/app/StrefaPlanistyczna/PL.ZIPPZP.11425/281803-POG/1POG-37SO/20260313T131742
przestrzen nazw	PL.ZIPPZP.11425/281803-POG
lokalny id	1POG-37SO
wersja id	20260313T131742
poczatek wersji obiektu	2026-03-13T13:17:42
nazwa	strefa otwarta
oznaczenie	37SO
symbol	SO
obowiazuje od	2026-02-24

obowiazuje do	obecnie
status	w opracowaniu https://inspire.ec.europa.eu/codelist/ProcessStepGeneralValue/elaboration
charakter ustalenia	ogólnie wiążące https://inspire.ec.europa.eu/codelist/RegulationNatureValue/generallyBinding
profil podstawowy	teren rolnictwa z zakazem zabudowy teren lasu teren zieleni naturalnej teren wód teren komunikacji teren ogrodów działkowych teren infrastruktury technicznej
profil dodatkowy	teren elektrowni słonecznej teren elektrowni geotermalnej teren elektrowni wodnej teren biogazowni teren zieleni urządzonej
geometria	
plan	https://www.gov.pl/zagospodarowanieprzestrzenne/app/AktPlanowaniaPrzestrzennego/PL.ZIPPZP.11425/281803-POG/1POG

strefa planistyczna	PL.ZIPPZP.11425_281803-POG_1POG-37SR_20260409T101414
identifier	https://www.gov.pl/zagospodarowanieprzestrzenne/app/StrefaPlanistyczna/PL.ZIPPZP.11425/281803-POG/1POG-37SR/20260409T101414
przestrzen nazw	PL.ZIPPZP.11425/281803-POG
lokalny id	1POG-37SR
wersja id	20260409T101414
poczatek wersji obiektu	2026-04-09T10:14:14
nazwa	strefa produkcji rolniczej
oznaczenie	37SR
symbol	SR
obowiazuje od	2026-02-24
obowiazuje do	obecnie
status	w opracowaniu https://inspire.ec.europa.eu/codelist/ProcessStepGeneralValue/elaboration

charakter ustalenia	ogólnie wiążące https://inspire.ec.europa.eu/codelist/RegulationNatureValue/generallyBinding
profil podstawowy	teren produkcji w gospodarstwach rolnych teren wielkotowarowej produkcji rolnej teren akwakultury i obsługi rybactwa teren komunikacji teren ogrodów działkowych teren infrastruktury technicznej
profil dodatkowy	teren elektrowni słonecznej teren elektrowni wodnej teren zieleni urządzonej teren zieleni naturalnej teren lasu teren wód
maksymalna nadziemna intensywnosc zabudowy	1.2
maksymalny udzial powierzchni zabudowy	60%
maksymalna wysokosc zabudowy	12.0 m
minimalny udzial powierzchni biologicznie czynnej	30%
geometria	
plan	https://www.gov.pl/zagospodarowanieprzestrzenne/app/AktPlanowaniaPrzestrzennego/PL.ZIPPZP.11425/281803-POG/1POG

strefa planistyczna	PL.ZIPPZP.11425_281803-POG_1POG-37SN_20260311T124802
identifier	https://www.gov.pl/zagospodarowanieprzestrzenne/app/StrefaPlanistyczna/PL.ZIPPZP.11425/281803-POG/1POG-37SN/20260311T124802
przestrzen nazw	PL.ZIPPZP.11425/281803-POG
lokalny id	1POG-37SN
wersja id	20260311T124802
poczatek wersji obiektu	2026-03-11T12:48:02
nazwa	strefa zieleni i rekreacji
oznaczenie	37SN
symbol	SN
obowiazuje od	2025-02-05
obowiazuje do	obecnie

status	w opracowaniu https://inspire.ec.europa.eu/codelist/ProcessStepGeneralValue/elaboration
charakter ustalenia	ogólnie wiążące https://inspire.ec.europa.eu/codelist/RegulationNatureValue/generallyBinding
profil podstawowy	teren zieleni urządzonej teren plaży teren wód teren komunikacji teren ogrodów działkowych teren infrastruktury technicznej
profil dodatkowy	teren usług sportu i rekreacji teren usług kultury i rozrywki teren usług handlu detalicznego teren usług gastronomii teren usług turystyki teren usług nauki teren usług edukacji teren usług zdrowia i pomocy społecznej teren zieleni naturalnej teren lasu
maksymalna nadziemna intensywnosc zabudowy	0.6
maksymalny udzial powierzchni zabudowy	30%
maksymalna wysokosc zabudowy	8.0 m
minimalny udzial powierzchni biologicznie czynnej	50%
geometria	
plan	https://www.gov.pl/zagospodarowanieprzestrzenne/app/AktPlanowaniaPrzestrzennego/PL.ZIPPZP.11425/281803-POG/1POG

strefa planistyczna	PL.ZIPPZP.11425_281803-POG_1POG-37SJ_20250206T120106
identifier	https://www.gov.pl/zagospodarowanieprzestrzenne/app/StrefaPlanistyczna/PL.ZIPPZP.11425/281803-POG/1POG-37SJ/20250206T120106
przestrzen nazw	PL.ZIPPZP.11425/281803-POG
lokalny id	1POG-37SJ
wersja id	20250206T120106
poczatek wersji obiektu	2025-02-06T12:01:06

nazwa	strefa wielofunkcyjna z zabudową mieszkaniową jednorodzinną
oznaczenie	37SJ
symbol	SJ
obowiazuje od	2025-02-04
obowiazuje do	obecnie
status	w opracowaniu https://inspire.ec.europa.eu/codelist/ProcessStepGeneralValue/elaboration
charakter ustalenia	ogólnie wiążące https://inspire.ec.europa.eu/codelist/RegulationNatureValue/generallyBinding
profil podstawowy	teren zabudowy mieszkaniowej jednorodzinnej teren usług teren komunikacji teren zieleni urządzonej teren ogrodów działkowych teren infrastruktury technicznej
profil dodatkowy	teren zabudowy letniskowej lub rekreacji indywidualnej teren zieleni naturalnej teren lasu teren wód
maksymalna nadziemna intensywnosc zabudowy	0.9
maksymalny udzial powierzchni zabudowy	50%
maksymalna wysokosc zabudowy	12.0 m
minimalny udzial powierzchni biologicznie czynnej	30%
geometria	
plan	https://www.gov.pl/zagospodarowanieprzestrzenne/app/AktPlanowaniaPrzestrzennego/PL.ZIPPZP.11425/281803-POG/1POG

strefa planistyczna	PL.ZIPPZP.11425_281803-POG_1POG-37SC_20260409T075631
identifier	https://www.gov.pl/zagospodarowanieprzestrzenne/app/StrefaPlanistyczna/PL.ZIPPZP.11425/281803-POG/1POG-37SC/20260409T075631
przestrzen nazw	PL.ZIPPZP.11425/281803-POG
lokalny id	1POG-37SC
wersja id	20260409T075631

poczatek wersji obiektu	2026-04-09T07:56:31
nazwa	strefa cmentarzy
oznaczenie	37SC
symbol	SC
obowiazuje od	2026-03-04
obowiazuje do	obecnie
status	w opracowaniu https://inspire.ec.europa.eu/codelist/ProcessStepGeneralValue/elaboration
charakter ustalenia	ogólnie wiążące https://inspire.ec.europa.eu/codelist/RegulationNatureValue/generallyBinding
profil podstawowy	teren cmentarza teren komunikacji teren zieleni urządzonej teren ogrodów działkowych teren infrastruktury technicznej
profil dodatkowy	teren zieleni naturalnej teren lasu teren wód
minimalny udzial powierzchni biologicznie czynnej	30%
geometria	
plan	https://www.gov.pl/zagospodarowanieprzestrzenne/app/AktPlanowaniaPrzestrzennego/PL.ZIPPZP.11425/281803-POG/1POG

strefa planistyczna	PL.ZIPPZP.11425_281803-POG_1POG-37SW_20260616T073716
identifier	https://www.gov.pl/zagospodarowanieprzestrzenne/app/StrefaPlanistyczna/PL.ZIPPZP.11425/281803-POG/1POG-37SW/20260616T073716
przestrzen nazw	PL.ZIPPZP.11425/281803-POG
lokalny id	1POG-37SW
wersja id	20260616T073716
poczatek wersji obiektu	2026-06-16T07:37:16
nazwa	strefa wielofunkcyjna z zabudową mieszkaniową wielorodzinną
oznaczenie	37SW
symbol	SW
obowiazuje od	2025-02-05

obowiazuje do	obecnie
status	w opracowaniu https://inspire.ec.europa.eu/codelist/ProcessStepGeneralValue/elaboration
charakter ustalenia	ogólnie wiążące https://inspire.ec.europa.eu/codelist/RegulationNatureValue/generallyBinding
profil podstawowy	teren zabudowy mieszkaniowej wielorodzinnej teren usług teren komunikacji teren zieleni urządzonej teren ogrodów działkowych teren infrastruktury technicznej
profil dodatkowy	teren zabudowy mieszkaniowej jednorodzinnej teren handlu wielkopowierzchniowego teren zieleni naturalnej teren lasu teren wód
maksymalna nadziemna intensywnosc zabudowy	2
maksymalny udzial powierzchni zabudowy	60%
maksymalna wysokosc zabudowy	16.0 m
minimalny udzial powierzchni biologicznie czynnej	30%
geometria	
plan	https://www.gov.pl/zagospodarowanieprzestrzenne/app/AktPlanowaniaPrzestrzennego/PL.ZIPPZP.11425/281803-POG/1POG

strefa planistyczna	PL.ZIPPZP.11425_281803-POG_1POG-38SZ_20260409T103633
identifier	https://www.gov.pl/zagospodarowanieprzestrzenne/app/StrefaPlanistyczna/PL.ZIPPZP.11425/281803-POG/1POG-38SZ/20260409T103633
przestrzen nazw	PL.ZIPPZP.11425/281803-POG
lokalny id	1POG-38SZ
wersja id	20260409T103633
poczatek wersji obiektu	2026-04-09T10:36:33
nazwa	strefa wielofunkcyjna z zabudową zagrodową
oznaczenie	38SZ

symbol	SZ
obowiazuje od	2025-02-05
obowiazuje do	obecnie
status	w opracowaniu https://inspire.ec.europa.eu/codelist/ProcessStepGeneralValue/elaboration
charakter ustalenia	ogólnie wiążące https://inspire.ec.europa.eu/codelist/RegulationNatureValue/generallyBinding
profil podstawowy	teren zabudowy zagrodowej teren produkcji w gospodarstwach rolnych teren akwakultury i obsługi rybactwa teren komunikacji teren zieleni urządzonej teren ogrodów działkowych teren infrastruktury technicznej
profil dodatkowy	teren usług teren zieleni naturalnej teren lasu teren wód
maksymalna nadziemna intensywnosc zabudowy	0.9
maksymalny udzial powierzchni zabudowy	50%
maksymalna wysokosc zabudowy	12.0 m
minimalny udzial powierzchni biologicznie czynnej	30%
geometria	
plan	https://www.gov.pl/zagospodarowanieprzestrzenne/app/AktPlanowaniaPrzestrzennego/PL.ZIPPZP.11425/281803-POG/1POG

strefa planistyczna	PL.ZIPPZP.11425_281803-POG_1POG-38SU_20260617T070834
identifier	https://www.gov.pl/zagospodarowanieprzestrzenne/app/StrefaPlanistyczna/PL.ZIPPZP.11425/281803-POG/1POG-38SU/20260617T070834
przestrzen nazw	PL.ZIPPZP.11425/281803-POG
lokalny id	1POG-38SU
wersja id	20260617T070834
poczatek wersji obiektu	2026-06-17T07:08:34

nazwa	strefa usługowa
oznaczenie	38SU
symbol	SU
obowiazuje od	2025-02-05
obowiazuje do	obecnie
status	w opracowaniu https://inspire.ec.europa.eu/codelist/ProcessStepGeneralValue/elaboration
charakter ustalenia	ogólnie wiążące https://inspire.ec.europa.eu/codelist/RegulationNatureValue/generallyBinding
profil podstawowy	teren usług teren komunikacji teren zieleni urządzonej teren ogrodów działkowych teren infrastruktury technicznej
profil dodatkowy	teren składów i magazynów teren elektrowni słonecznej teren zieleni naturalnej teren lasu teren wód
maksymalna nadziemna intensywnosc zabudowy	1.2
maksymalny udzial powierzchni zabudowy	60%
maksymalna wysokosc zabudowy	12.0 m
minimalny udzial powierzchni biologicznie czynnej	30%
geometria	
plan	https://www.gov.pl/zagospodarowanieprzestrzenne/app/AktPlanowaniaPrzestrzennego/PL.ZIPPZP.11425/281803-POG/1POG

strefa planistyczna	PL.ZIPPZP.11425_281803-POG_1POG-38SP_20260206T133908
identifier	https://www.gov.pl/zagospodarowanieprzestrzenne/app/StrefaPlanistyczna/PL.ZIPPZP.11425/281803-POG/1POG-38SP/20260206T133908
przestrzen nazw	PL.ZIPPZP.11425/281803-POG
lokalny id	1POG-38SP
wersja id	20260206T133908

poczatek wersji obiektu	2026-02-06T13:39:08
nazwa	strefa gospodarcza
oznaczenie	38SP
symbol	SP
obowiazuje od	2025-02-05
obowiazuje do	obecnie
status	w opracowaniu https://inspire.ec.europa.eu/codelist/ProcessStepGeneralValue/elaboration
charakter ustalenia	ogólnie wiążące https://inspire.ec.europa.eu/codelist/RegulationNatureValue/generallyBinding
profil podstawowy	teren produkcji teren komunikacji teren zieleni urządzonej teren ogrodów działkowych teren infrastruktury technicznej
profil dodatkowy	teren usług teren zieleni naturalnej teren lasu teren wód
maksymalna nadziemna intensywnosc zabudowy	2
maksymalny udzial powierzchni zabudowy	70%
maksymalna wysokosc zabudowy	12.0 m
minimalny udzial powierzchni biologicznie czynnej	20%
geometria	
plan	https://www.gov.pl/zagospodarowanieprzestrzenne/app/AktPlanowaniaPrzestrzennego/PL.ZIPPZP.11425/281803-POG/1POG

strefa planistyczna	PL.ZIPPZP.11425_281803-POG_1POG-38SO_20260413T092226
identifier	https://www.gov.pl/zagospodarowanieprzestrzenne/app/StrefaPlanistyczna/PL.ZIPPZP.11425/281803-POG/1POG-38SO/20260413T092226
przestrzen nazw	PL.ZIPPZP.11425/281803-POG
lokalny id	1POG-38SO
wersja id	20260413T092226

poczatek wersji obiektu	2026-04-13T09:22:26
nazwa	strefa otwarta
oznaczenie	38SO
symbol	SO
obowiazuje od	2025-02-04
obowiazuje do	obecnie
status	w opracowaniu https://inspire.ec.europa.eu/codelist/ProcessStepGeneralValue/elaboration
charakter ustalenia	ogólnie wiążące https://inspire.ec.europa.eu/codelist/RegulationNatureValue/generallyBinding
profil podstawowy	teren rolnictwa z zakazem zabudowy teren lasu teren zieleni naturalnej teren wód teren komunikacji teren ogrodów działkowych teren infrastruktury technicznej
profil dodatkowy	teren elektrowni słonecznej teren elektrowni geotermalnej teren elektrowni wodnej teren biogazowni teren zieleni urządzonej
geometria	
plan	https://www.gov.pl/zagospodarowanieprzestrzenne/app/AktPlanowaniaPrzestrzennego/PL.ZIPPZP.11425/281803-POG/1POG

strefa planistyczna	PL.ZIPPZP.11425_281803-POG_1POG-38SR_20260410T091948
identifier	https://www.gov.pl/zagospodarowanieprzestrzenne/app/StrefaPlanistyczna/PL.ZIPPZP.11425/281803-POG/1POG-38SR/20260410T091948
przestrzen nazw	PL.ZIPPZP.11425/281803-POG
lokalny id	1POG-38SR
wersja id	20260410T091948
poczatek wersji obiektu	2026-04-10T09:19:48
nazwa	strefa produkcji rolniczej
oznaczenie	38SR
symbol	SR

obowiazuje od	2026-02-24
obowiazuje do	obecnie
status	w opracowaniu https://inspire.ec.europa.eu/codelist/ProcessStepGeneralValue/elaboration
charakter ustalenia	ogólnie wiążące https://inspire.ec.europa.eu/codelist/RegulationNatureValue/generallyBinding
profil podstawowy	teren produkcji w gospodarstwach rolnych teren wielkotowarowej produkcji rolnej teren akwakultury i obsługi rybactwa teren komunikacji teren ogrodów działkowych teren infrastruktury technicznej
profil dodatkowy	teren elektrowni słonecznej teren elektrowni wodnej teren zieleni urządzonej teren zieleni naturalnej teren lasu teren wód
maksymalna nadziemna intensywnosc zabudowy	1.2
maksymalny udzial powierzchni zabudowy	60%
maksymalna wysokosc zabudowy	12.0 m
minimalny udzial powierzchni biologicznie czynnej	30%
geometria	
plan	https://www.gov.pl/zagospodarowanieprzestrzenne/app/AktPlanowaniaPrzestrzennego/PL.ZIPPZP.11425/281803-POG/1POG

strefa planistyczna	PL.ZIPPZP.11425_281803-POG_1POG-38SN_20260312T110422
identifier	https://www.gov.pl/zagospodarowanieprzestrzenne/app/StrefaPlanistyczna/PL.ZIPPZP.11425/281803-POG/1POG-38SN/20260312T110422
przestrzen nazw	PL.ZIPPZP.11425/281803-POG
lokalny id	1POG-38SN
wersja id	20260312T110422
poczatek wersji obiektu	2026-03-12T11:04:22

nazwa	strefa zieleni i rekreacji
oznaczenie	38SN
symbol	SN
obowiazuje od	2025-02-05
obowiazuje do	obecnie
status	w opracowaniu https://inspire.ec.europa.eu/codelist/ProcessStepGeneralValue/elaboration
charakter ustalenia	ogólnie wiążące https://inspire.ec.europa.eu/codelist/RegulationNatureValue/generallyBinding
profil podstawowy	teren zieleni urządzonej teren plaży teren wód teren komunikacji teren ogrodów działkowych teren infrastruktury technicznej
profil dodatkowy	teren usług sportu i rekreacji teren usług kultury i rozrywki teren usług handlu detalicznego teren usług gastronomii teren usług turystyki teren usług nauki teren usług edukacji teren usług zdrowia i pomocy społecznej teren zieleni naturalnej teren lasu
maksymalna nadziemna intensywnosc zabudowy	0.6
maksymalny udzial powierzchni zabudowy	30%
maksymalna wysokosc zabudowy	8.0 m
minimalny udzial powierzchni biologicznie czynnej	50%
geometria	
plan	https://www.gov.pl/zagospodarowanieprzestrzenne/app/AktPlanowaniaPrzestrzennego/PL.ZIPPZP.11425/281803-POG/1POG
strefa planistyczna	PL.ZIPPZP.11425_281803-POG_1POG-38SJ_20250206T120106
identifier	https://www.gov.pl/zagospodarowanieprzestrzenne/app/StrefaPlanistyczna/PL.ZIPPZP.11425/281803-POG/1POG-38SJ

	/20250206T120106
przestrzen nazw	PL.ZIPPZP.11425/281803-POG
lokalny id	1POG-38SJ
wersja id	20250206T120106
poczatek wersji obiektu	2025-02-06T12:01:06
nazwa	strefa wielofunkcyjna z zabudową mieszkaniową jednorodzinną
oznaczenie	38SJ
symbol	SJ
obowiazuje od	2025-02-04
obowiazuje do	obecnie
status	w opracowaniu https://inspire.ec.europa.eu/codelist/ProcessStepGeneralValue/elaboration
charakter ustalenia	ogólnie wiążące https://inspire.ec.europa.eu/codelist/RegulationNatureValue/generallyBinding
profil podstawowy	teren zabudowy mieszkaniowej jednorodzinnej teren usług teren komunikacji teren zieleni urządzonej teren ogrodów działkowych teren infrastruktury technicznej
profil dodatkowy	teren zabudowy letniskowej lub rekreacji indywidualnej teren zieleni naturalnej teren lasu teren wód
maksymalna nadziemna intensywnosc zabudowy	0.9
maksymalny udzial powierzchni zabudowy	50%
maksymalna wysokosc zabudowy	12.0 m
minimalny udzial powierzchni biologicznie czynnej	30%
geometria	
plan	https://www.gov.pl/zagospodarowanieprzestrzenne/app/AktPlanowaniaPrzestrzennego/PL.ZIPPZP.11425/281803-POG/1POG
strefa planistyczna	PL.ZIPPZP.11425_281803-POG_1POG-38SC_20260709T123948

identifier	https://www.gov.pl/zagospodarowanieprzestrzenne/app /StrefaPlanistyczna/PL.ZIPPZP.11425/281803-POG/1POG-38SC /20260709T123948
przestrzen nazw	PL.ZIPPZP.11425/281803-POG
lokalny id	1POG-38SC
wersja id	20260709T123948
poczatek wersji obiektu	2026-07-09T12:39:48
nazwa	strefa cmentarzy
oznaczenie	38SC
symbol	SC
obowiazuje od	2025-02-04
obowiazuje do	obecnie
status	w opracowaniu https://inspire.ec.europa.eu/codelist/ProcessStepGeneralValue /elaboration
charakter ustalenia	ogólnie wiążące https://inspire.ec.europa.eu/codelist/RegulationNatureValue /generallyBinding
profil podstawowy	teren cmentarza teren komunikacji teren zieleni urządzonej teren ogrodów działkowych teren infrastruktury technicznej
profil dodatkowy	teren zieleni naturalnej teren lasu teren wód
minimalny udzial powierzchni biologicznie czynnej	30%
geometria	
plan	https://www.gov.pl/zagospodarowanieprzestrzenne/app /AktPlanowaniaPrzestrzennego/PL.ZIPPZP.11425/281803-POG/1POG

strefa planistyczna	PL.ZIPPZP.11425_281803-POG_1POG-38SW_20260611T130123
identifier	https://www.gov.pl/zagospodarowanieprzestrzenne/app /StrefaPlanistyczna/PL.ZIPPZP.11425/281803-POG/1POG-38SW /20260611T130123
przestrzen nazw	PL.ZIPPZP.11425/281803-POG
lokalny id	1POG-38SW

wersja id	20260611T130123
poczatek wersji obiektu	2026-06-11T13:01:23
nazwa	strefa wielofunkcyjna z zabudową mieszkaniową wielorodzinną
oznaczenie	38SW
symbol	SW
obowiazuje od	2025-02-05
obowiazuje do	obecnie
status	w opracowaniu https://inspire.ec.europa.eu/codelist/ProcessStepGeneralValue/elaboration
charakter ustalenia	ogólnie wiążące https://inspire.ec.europa.eu/codelist/RegulationNatureValue/generallyBinding
profil podstawowy	teren zabudowy mieszkaniowej wielorodzinnej teren usług teren komunikacji teren zieleni urządzonej teren ogrodów działkowych teren infrastruktury technicznej
profil dodatkowy	teren zabudowy mieszkaniowej jednorodzinnej teren handlu wielkopowierzchniowego teren zieleni naturalnej teren lasu teren wód
maksymalna nadziemna intensywnosc zabudowy	2
maksymalny udzial powierzchni zabudowy	60%
maksymalna wysokosc zabudowy	16.0 m
minimalny udzial powierzchni biologicznie czynnej	30%
geometria	
plan	https://www.gov.pl/zagospodarowanieprzestrzenne/app/AktPlanowaniaPrzestrzennego/PL.ZIPPZP.11425/281803-POG/1POG

strefa planistyczna	PL.ZIPPZP.11425_281803-POG_1POG-39SZ_20260618T073914
identifier	https://www.gov.pl/zagospodarowanieprzestrzenne/app/StrefaPlanistyczna/PL.ZIPPZP.11425/281803-POG/1POG-39SZ/20260618T073914

przestrzen nazw	PL.ZIPPZP.11425/281803-POG
lokalny id	1POG-39SZ
wersja id	20260618T073914
poczatek wersji obiektu	2026-06-18T07:39:14
nazwa	strefa wielofunkcyjna z zabudową zagrodową
oznaczenie	39SZ
symbol	SZ
obowiazuje od	2025-02-05
obowiazuje do	obecnie
status	w opracowaniu https://inspire.ec.europa.eu/codelist/ProcessStepGeneralValue/elaboration
charakter ustalenia	ogólnie wiążące https://inspire.ec.europa.eu/codelist/RegulationNatureValue/generallyBinding
profil podstawowy	teren zabudowy zagrodowej teren produkcji w gospodarstwach rolnych teren akwakultury i obsługi rybactwa teren komunikacji teren zieleni urządzonej teren ogrodów działkowych teren infrastruktury technicznej
profil dodatkowy	teren usług teren zieleni naturalnej teren lasu teren wód
maksymalna nadziemna intensywnosc zabudowy	0.9
maksymalny udzial powierzchni zabudowy	50%
maksymalna wysokosc zabudowy	12.0 m
minimalny udzial powierzchni biologicznie czynnej	30%
geometria	
plan	https://www.gov.pl/zagospodarowanieprzestrzenne/app/AktPlanowaniaPrzestrzennego/PL.ZIPPZP.11425/281803-POG/1POG
strefa planistyczna	PL.ZIPPZP.11425_281803-POG_1POG-39SU_20260326T065631
identifier	https://www.gov.pl/zagospodarowanieprzestrzenne/app

	/StrefaPlanistyczna/PL.ZIPPZP.11425/281803-POG/1POG-39SU/20260326T065631
przestrzen nazw	PL.ZIPPZP.11425/281803-POG
lokalny id	1POG-39SU
wersja id	20260326T065631
poczatek wersji obiektu	2026-03-26T06:56:31
nazwa	strefa usługowa
oznaczenie	39SU
symbol	SU
obowiazuje od	2025-02-05
obowiazuje do	obecnie
status	w opracowaniu https://inspire.ec.europa.eu/codelist/ProcessStepGeneralValue/elaboration
charakter ustalenia	ogólnie wiążące https://inspire.ec.europa.eu/codelist/RegulationNatureValue/generallyBinding
profil podstawowy	teren usług teren komunikacji teren zieleni urządzonej teren ogrodów działkowych teren infrastruktury technicznej
profil dodatkowy	teren składów i magazynów teren elektrowni słonecznej teren zieleni naturalnej teren lasu teren wód
maksymalna nadziemna intensywnosc zabudowy	1.2
maksymalny udzial powierzchni zabudowy	60%
maksymalna wysokosc zabudowy	12.0 m
minimalny udzial powierzchni biologicznie czynnej	30%
geometria	
plan	https://www.gov.pl/zagospodarowanieprzestrzenne/app/AktPlanowaniaPrzestrzennego/PL.ZIPPZP.11425/281803-POG/1POG
strefa planistyczna	PL.ZIPPZP.11425_281803-POG_1POG-39SP_20260616T073104

identifier	https://www.gov.pl/zagospodarowanieprzestrzenne/app/StrefaPlanistyczna/PL.ZIPPZP.11425/281803-POG/1POG-39SP/20260616T073104
przestrzen nazw	PL.ZIPPZP.11425/281803-POG
lokalny id	1POG-39SP
wersja id	20260616T073104
poczatek wersji obiektu	2026-06-16T07:31:04
nazwa	strefa gospodarcza
oznaczenie	39SP
symbol	SP
obowiazuje od	2025-02-05
obowiazuje do	obecnie
status	w opracowaniu https://inspire.ec.europa.eu/codelist/ProcessStepGeneralValue/elaboration
charakter ustalenia	ogólnie wiążące https://inspire.ec.europa.eu/codelist/RegulationNatureValue/generallyBinding
profil podstawowy	teren produkcji teren komunikacji teren zieleni urządzonej teren ogrodów działkowych teren infrastruktury technicznej
profil dodatkowy	teren usług teren zieleni naturalnej teren lasu teren wód
maksymalna nadziemna intensywnosc zabudowy	2
maksymalny udzial powierzchni zabudowy	60%
maksymalna wysokosc zabudowy	15.0 m
minimalny udzial powierzchni biologicznie czynnej	20%
geometria	
plan	https://www.gov.pl/zagospodarowanieprzestrzenne/app/AktPlanowaniaPrzestrzennego/PL.ZIPPZP.11425/281803-POG/1POG

strefa planistyczna	PL.ZIPPZP.11425_281803-POG_1POG-39SO_20260312T085408
identifier	https://www.gov.pl/zagospodarowanieprzestrzenne/app /StrefaPlanistyczna/PL.ZIPPZP.11425/281803-POG/1POG-39SO /20260312T085408
przestrzen nazw	PL.ZIPPZP.11425/281803-POG
lokalny id	1POG-39SO
wersja id	20260312T085408
poczatek wersji obiektu	2026-03-12T08:54:08
nazwa	strefa otwarta
oznaczenie	39SO
symbol	SO
obowiazuje od	2025-02-04
obowiazuje do	obecnie
status	w opracowaniu https://inspire.ec.europa.eu/codelist/ProcessStepGeneralValue /elaboration
charakter ustalenia	ogólnie wiążące https://inspire.ec.europa.eu/codelist/RegulationNatureValue /generallyBinding
profil podstawowy	teren rolnictwa z zakazem zabudowy teren lasu teren zieleni naturalnej teren wód teren komunikacji teren ogrodów działkowych teren infrastruktury technicznej
geometria	
plan	https://www.gov.pl/zagospodarowanieprzestrzenne/app /AktPlanowaniaPrzestrzennego/PL.ZIPPZP.11425/281803-POG/1POG

strefa planistyczna	PL.ZIPPZP.11425_281803-POG_1POG-39SN_20260312T072020
identifier	https://www.gov.pl/zagospodarowanieprzestrzenne/app /StrefaPlanistyczna/PL.ZIPPZP.11425/281803-POG/1POG-39SN /20260312T072020
przestrzen nazw	PL.ZIPPZP.11425/281803-POG
lokalny id	1POG-39SN
wersja id	20260312T072020
poczatek wersji obiektu	2026-03-12T07:20:20

nazwa	strefa zieleni i rekreacji
oznaczenie	39SN
symbol	SN
obowiazuje od	2025-02-05
obowiazuje do	obecnie
status	w opracowaniu https://inspire.ec.europa.eu/codelist/ProcessStepGeneralValue/elaboration
charakter ustalenia	ogólnie wiążące https://inspire.ec.europa.eu/codelist/RegulationNatureValue/generallyBinding
profil podstawowy	teren zieleni urządzonej teren plaży teren wód teren komunikacji teren ogrodów działkowych teren infrastruktury technicznej
profil dodatkowy	teren usług sportu i rekreacji teren usług kultury i rozrywki teren usług handlu detalicznego teren usług gastronomii teren usług turystyki teren usług nauki teren usług edukacji teren usług zdrowia i pomocy społecznej teren zieleni naturalnej teren lasu
maksymalna nadziemna intensywnosc zabudowy	0.6
maksymalny udzial powierzchni zabudowy	30%
maksymalna wysokosc zabudowy	8.0 m
minimalny udzial powierzchni biologicznie czynnej	50%
geometria	
plan	https://www.gov.pl/zagospodarowanieprzestrzenne/app/AktPlanowaniaPrzestrzennego/PL.ZIPPZP.11425/281803-POG/1POG
strefa planistyczna	PL.ZIPPZP.11425_281803-POG_1POG-39SJ_20250206T120106
identifier	https://www.gov.pl/zagospodarowanieprzestrzenne/app/StrefaPlanistyczna/PL.ZIPPZP.11425/281803-POG/1POG-39SJ

	/20250206T120106
przestrzen nazw	PL.ZIPPZP.11425/281803-POG
lokalny id	1POG-39SJ
wersja id	20250206T120106
poczatek wersji obiektu	2025-02-06T12:01:06
nazwa	strefa wielofunkcyjna z zabudową mieszkaniową jednorodzinną
oznaczenie	39SJ
symbol	SJ
obowiazuje od	2025-02-04
obowiazuje do	obecnie
status	w opracowaniu https://inspire.ec.europa.eu/codelist/ProcessStepGeneralValue/elaboration
charakter ustalenia	ogólnie wiążące https://inspire.ec.europa.eu/codelist/RegulationNatureValue/generallyBinding
profil podstawowy	teren zabudowy mieszkaniowej jednorodzinnej teren usług teren komunikacji teren zieleni urządzonej teren ogrodów działkowych teren infrastruktury technicznej
profil dodatkowy	teren zabudowy letniskowej lub rekreacji indywidualnej teren zieleni naturalnej teren lasu teren wód
maksymalna nadziemna intensywnosc zabudowy	0.9
maksymalny udzial powierzchni zabudowy	50%
maksymalna wysokosc zabudowy	12.0 m
minimalny udzial powierzchni biologicznie czynnej	30%
geometria	
plan	https://www.gov.pl/zagospodarowanieprzestrzenne/app/AktPlanowaniaPrzestrzennego/PL.ZIPPZP.11425/281803-POG/1POG
strefa planistyczna	PL.ZIPPZP.11425_281803-POG_1POG-39SR_20260413T064448

identifier	https://www.gov.pl/zagospodarowanieprzestrzenne/app/StrefaPlanistyczna/PL.ZIPPZP.11425/281803-POG/1POG-39SR/20260413T064448
przestrzen nazw	PL.ZIPPZP.11425/281803-POG
lokalny id	1POG-39SR
wersja id	20260413T064448
poczatek wersji obiektu	2026-04-13T06:44:48
nazwa	strefa produkcji rolniczej
oznaczenie	39SR
symbol	SR
obowiazuje od	2026-02-24
obowiazuje do	obecnie
status	w opracowaniu https://inspire.ec.europa.eu/codelist/ProcessStepGeneralValue/elaboration
charakter ustalenia	ogólnie wiążące https://inspire.ec.europa.eu/codelist/RegulationNatureValue/generallyBinding
profil podstawowy	teren produkcji w gospodarstwach rolnych teren wielkotowarowej produkcji rolnej teren akwakultury i obsługi rybactwa teren komunikacji teren ogrodów działkowych teren infrastruktury technicznej
profil dodatkowy	teren elektrowni słonecznej teren elektrowni wodnej teren zieleni urządzonej teren zieleni naturalnej teren lasu teren wód
maksymalna nadziemna intensywnosc zabudowy	1.2
maksymalny udzial powierzchni zabudowy	60%
maksymalna wysokosc zabudowy	12.0 m
minimalny udzial powierzchni biologicznie czynnej	30%
geometria	
plan	https://www.gov.pl/zagospodarowanieprzestrzenne/app

	/AktPlanowaniaPrzestrzennego/PL.ZIPPZP.11425/281803-POG/1POG
strefa planistyczna	PL.ZIPPZP.11425_281803-POG_1POG-39SC_20260410T122835
identifier	https://www.gov.pl/zagospodarowanieprzestrzenne/app /StrefaPlanistyczna/PL.ZIPPZP.11425/281803-POG/1POG-39SC /20260410T122835
przestrzen nazw	PL.ZIPPZP.11425/281803-POG
lokalny id	1POG-39SC
wersja id	20260410T122835
poczatek wersji obiektu	2026-04-10T12:28:35
nazwa	strefa cmentarzy
oznaczenie	39SC
symbol	SC
obowiazuje od	2026-02-24
obowiazuje do	obecnie
status	w opracowaniu https://inspire.ec.europa.eu/codelist/ProcessStepGeneralValue /elaboration
charakter ustalenia	ogólnie wiążące https://inspire.ec.europa.eu/codelist/RegulationNatureValue /generallyBinding
profil podstawowy	teren cmentarza teren komunikacji teren zieleni urządzonej teren ogrodów działkowych teren infrastruktury technicznej
profil dodatkowy	teren zieleni naturalnej teren lasu teren wód
minimalny udzial powierzchni biologicznie czynnej	30%
geometria	
plan	https://www.gov.pl/zagospodarowanieprzestrzenne/app /AktPlanowaniaPrzestrzennego/PL.ZIPPZP.11425/281803-POG/1POG
strefa planistyczna	PL.ZIPPZP.11425_281803-POG_1POG-39SW_20260710T071018
identifier	https://www.gov.pl/zagospodarowanieprzestrzenne/app /StrefaPlanistyczna/PL.ZIPPZP.11425/281803-POG/1POG-39SW /20260710T071018

przestrzen nazw	PL.ZIPPZP.11425/281803-POG
lokalny id	1POG-39SW
wersja id	20260710T071018
poczatek wersji obiektu	2026-07-10T07:10:18
nazwa	strefa wielofunkcyjna z zabudową mieszkaniową wielorodzinną
oznaczenie	39SW
symbol	SW
obowiazuje od	2025-02-05
obowiazuje do	obecnie
status	w opracowaniu https://inspire.ec.europa.eu/codelist/ProcessStepGeneralValue/elaboration
charakter ustalenia	ogólnie wiążące https://inspire.ec.europa.eu/codelist/RegulationNatureValue/generallyBinding
profil podstawowy	teren zabudowy mieszkaniowej wielorodzinnej teren usług teren komunikacji teren zieleni urządzonej teren ogrodów działkowych teren infrastruktury technicznej
profil dodatkowy	teren handlu wielkopowierzchniowego teren zieleni naturalnej teren lasu teren wód
maksymalna nadziemna intensywnosc zabudowy	2
maksymalny udzial powierzchni zabudowy	60%
maksymalna wysokosc zabudowy	16.0 m
minimalny udzial powierzchni biologicznie czynnej	30%
geometria	
plan	https://www.gov.pl/zagospodarowanieprzestrzenne/app/AktPlanowaniaPrzestrzennego/PL.ZIPPZP.11425/281803-POG/1POG

strefa planistyczna	PL.ZIPPZP.11425_281803-POG_1POG-40SZ_20250206T120106
identifier	https://www.gov.pl/zagospodarowanieprzestrzenne/app/StrefaPlanistyczna/PL.ZIPPZP.11425/281803-POG/1POG-40SZ

	/20250206T120106
przestrzen nazw	PL.ZIPPZP.11425/281803-POG
lokalny id	1POG-40SZ
wersja id	20250206T120106
poczatek wersji obiektu	2025-02-06T12:01:06
nazwa	strefa wielofunkcyjna z zabudową zagrodową
oznaczenie	40SZ
symbol	SZ
obowiazuje od	2025-02-05
obowiazuje do	obecnie
status	w opracowaniu https://inspire.ec.europa.eu/codelist/ProcessStepGeneralValue/elaboration
charakter ustalenia	ogólnie wiążące https://inspire.ec.europa.eu/codelist/RegulationNatureValue/generallyBinding
profil podstawowy	teren zabudowy zagrodowej teren produkcji w gospodarstwach rolnych teren akwakultury i obsługi rybactwa teren komunikacji teren zieleni urządzonej teren ogrodów działkowych teren infrastruktury technicznej
profil dodatkowy	teren usług teren zieleni naturalnej teren lasu teren wód
maksymalna nadziemna intensywnosc zabudowy	0.9
maksymalny udzial powierzchni zabudowy	50%
maksymalna wysokosc zabudowy	12.0 m
minimalny udzial powierzchni biologicznie czynnej	30%
geometria	
plan	https://www.gov.pl/zagospodarowanieprzestrzenne/app/AktPlanowaniaPrzestrzennego/PL.ZIPPZP.11425/281803-POG/1POG
strefa planistyczna	PL.ZIPPZP.11425_281803-POG_1POG-40SU_20250206T120106

identifier	https://www.gov.pl/zagospodarowanieprzestrzenne/app/StrefaPlanistyczna/PL.ZIPPZP.11425/281803-POG/1POG-40SU/20250206T120106
przestrzen nazw	PL.ZIPPZP.11425/281803-POG
lokalny id	1POG-40SU
wersja id	20250206T120106
poczatek wersji obiektu	2025-02-06T12:01:06
nazwa	strefa usługowa
oznaczenie	40SU
symbol	SU
obowiazuje od	2025-02-05
obowiazuje do	obecnie
status	w opracowaniu https://inspire.ec.europa.eu/codelist/ProcessStepGeneralValue/elaboration
charakter ustalenia	ogólnie wiążące https://inspire.ec.europa.eu/codelist/RegulationNatureValue/generallyBinding
profil podstawowy	teren usług teren komunikacji teren zieleni urządzonej teren ogrodów działkowych teren infrastruktury technicznej
profil dodatkowy	teren składów i magazynów teren elektrowni słonecznej teren zieleni naturalnej teren lasu teren wód
maksymalna nadziemna intensywnosc zabudowy	1.2
maksymalny udzial powierzchni zabudowy	60%
maksymalna wysokosc zabudowy	12.0 m
minimalny udzial powierzchni biologicznie czynnej	30%
geometria	
plan	https://www.gov.pl/zagospodarowanieprzestrzenne/app/AktPlanowaniaPrzestrzennego/PL.ZIPPZP.11425/281803-POG/1POG

strefa planistyczna	PL.ZIPPZP.11425_281803-POG_1POG-40SP_20260618T072748
identifier	https://www.gov.pl/zagospodarowanieprzestrzenne/app /StrefaPlanistyczna/PL.ZIPPZP.11425/281803-POG/1POG-40SP /20260618T072748
przestrzen nazw	PL.ZIPPZP.11425/281803-POG
lokalny id	1POG-40SP
wersja id	20260618T072748
poczatek wersji obiektu	2026-06-18T07:27:48
nazwa	strefa gospodarcza
oznaczenie	40SP
symbol	SP
obowiazuje od	2025-02-05
obowiazuje do	obecnie
status	w opracowaniu https://inspire.ec.europa.eu/codelist/ProcessStepGeneralValue /elaboration
charakter ustalenia	ogólnie wiążące https://inspire.ec.europa.eu/codelist/RegulationNatureValue /generallyBinding
profil podstawowy	teren produkcji teren komunikacji teren zieleni urządzonej teren ogrodów działkowych teren infrastruktury technicznej
profil dodatkowy	teren usług teren zieleni naturalnej teren lasu teren wód
maksymalna nadziemna intensywnosc zabudowy	2
maksymalny udzial powierzchni zabudowy	70%
maksymalna wysokosc zabudowy	16.0 m
minimalny udzial powierzchni biologicznie czynnej	20%
geometria	
plan	https://www.gov.pl/zagospodarowanieprzestrzenne/app /AktPlanowaniaPrzestrzennego/PL.ZIPPZP.11425/281803-POG/1POG

strefa planistyczna	PL.ZIPPZP.11425_281803-POG_1POG-40SO_20260313T131401
identifier	https://www.gov.pl/zagospodarowanieprzestrzenne/app /StrefaPlanistyczna/PL.ZIPPZP.11425/281803-POG/1POG-40SO /20260313T131401
przestrzen nazw	PL.ZIPPZP.11425/281803-POG
lokalny id	1POG-40SO
wersja id	20260313T131401
poczatek wersji obiektu	2026-03-13T13:14:01
nazwa	strefa otwarta
oznaczenie	40SO
symbol	SO
obowiazuje od	2026-02-24
obowiazuje do	obecnie
status	w opracowaniu https://inspire.ec.europa.eu/codelist/ProcessStepGeneralValue /elaboration
charakter ustalenia	ogólnie wiążące https://inspire.ec.europa.eu/codelist/RegulationNatureValue /generallyBinding
profil podstawowy	teren rolnictwa z zakazem zabudowy teren lasu teren zieleni naturalnej teren wód teren komunikacji teren ogrodów działkowych teren infrastruktury technicznej
profil dodatkowy	teren elektrowni słonecznej teren elektrowni geotermalnej teren elektrowni wodnej teren biogazowni teren zieleni urządzonej
geometria	
plan	https://www.gov.pl/zagospodarowanieprzestrzenne/app /AktPlanowaniaPrzestrzennego/PL.ZIPPZP.11425/281803-POG/1POG

strefa planistyczna	PL.ZIPPZP.11425_281803-POG_1POG-40SN_20260312T072018
identifier	https://www.gov.pl/zagospodarowanieprzestrzenne/app /StrefaPlanistyczna/PL.ZIPPZP.11425/281803-POG/1POG-40SN /20260312T072018

przestrzen nazw	PL.ZIPPZP.11425/281803-POG
lokalny id	1POG-40SN
wersja id	20260312T072018
poczatek wersji obiektu	2026-03-12T07:20:18
nazwa	strefa zieleni i rekreacji
oznaczenie	40SN
symbol	SN
obowiazuje od	2025-02-05
obowiazuje do	obecnie
status	w opracowaniu https://inspire.ec.europa.eu/codelist/ProcessStepGeneralValue/elaboration
charakter ustalenia	ogólnie wiążące https://inspire.ec.europa.eu/codelist/RegulationNatureValue/generallyBinding
profil podstawowy	teren zieleni urządzonej teren plaży teren wód teren komunikacji teren ogrodów działkowych teren infrastruktury technicznej
profil dodatkowy	teren zieleni naturalnej teren lasu
minimalny udzial powierzchni biologicznie czynnej	80%
geometria	
plan	https://www.gov.pl/zagospodarowanieprzestrzenne/app/AktPlanowaniaPrzestrzennego/PL.ZIPPZP.11425/281803-POG/1POG

strefa planistyczna	PL.ZIPPZP.11425_281803-POG_1POG-40SJ_20250206T120106
identifier	https://www.gov.pl/zagospodarowanieprzestrzenne/app/StrefaPlanistyczna/PL.ZIPPZP.11425/281803-POG/1POG-40SJ/20250206T120106
przestrzen nazw	PL.ZIPPZP.11425/281803-POG
lokalny id	1POG-40SJ
wersja id	20250206T120106
poczatek wersji obiektu	2025-02-06T12:01:06
nazwa	strefa wielofunkcyjna z zabudową mieszkaniową jednorodzinną

oznaczenie	40SJ
symbol	SJ
obowiazuje od	2025-02-04
obowiazuje do	obecnie
status	w opracowaniu https://inspire.ec.europa.eu/codelist/ProcessStepGeneralValue/elaboration
charakter ustalenia	ogólnie wiążące https://inspire.ec.europa.eu/codelist/RegulationNatureValue/generallyBinding
profil podstawowy	teren zabudowy mieszkaniowej jednorodzinnej teren usług teren komunikacji teren zieleni urządzonej teren ogrodów działkowych teren infrastruktury technicznej
profil dodatkowy	teren zabudowy letniskowej lub rekreacji indywidualnej teren zieleni naturalnej teren lasu teren wód
maksymalna nadziemna intensywnosc zabudowy	0.9
maksymalny udzial powierzchni zabudowy	50%
maksymalna wysokosc zabudowy	12.0 m
minimalny udzial powierzchni biologicznie czynnej	30%
geometria	
plan	https://www.gov.pl/zagospodarowanieprzestrzenne/app/AktPlanowaniaPrzestrzennego/PL.ZIPPZP.11425/281803-POG/1POG

strefa planistyczna	PL.ZIPPZP.11425_281803-POG_1POG-40SR_20260615T081632
identifier	https://www.gov.pl/zagospodarowanieprzestrzenne/app/StrefaPlanistyczna/PL.ZIPPZP.11425/281803-POG/1POG-40SR/20260615T081632
przestrzen nazw	PL.ZIPPZP.11425/281803-POG
lokalny id	1POG-40SR
wersja id	20260615T081632
poczatek wersji obiektu	2026-06-15T08:16:32

nazwa	strefa produkcji rolniczej
oznaczenie	40SR
symbol	SR
obowiazuje od	2026-02-24
obowiazuje do	obecnie
status	w opracowaniu https://inspire.ec.europa.eu/codelist/ProcessStepGeneralValue/elaboration
charakter ustalenia	ogólnie wiążące https://inspire.ec.europa.eu/codelist/RegulationNatureValue/generallyBinding
profil podstawowy	teren produkcji w gospodarstwach rolnych teren wielkotowarowej produkcji rolnej teren akwakultury i obsługi rybactwa teren komunikacji teren ogrodów działkowych teren infrastruktury technicznej
profil dodatkowy	teren elektrowni słonecznej teren elektrowni wodnej teren zieleni urządzonej teren zieleni naturalnej teren lasu teren wód
maksymalna nadziemna intensywnosc zabudowy	1.2
maksymalny udzial powierzchni zabudowy	60%
maksymalna wysokosc zabudowy	12.0 m
minimalny udzial powierzchni biologicznie czynnej	30%
geometria	
plan	https://www.gov.pl/zagospodarowanieprzestrzenne/app/AktPlanowaniaPrzestrzennego/PL.ZIPPZP.11425/281803-POG/1POG

strefa planistyczna	PL.ZIPPZP.11425_281803-POG_1POG-40SC_20260611T093211
identifier	https://www.gov.pl/zagospodarowanieprzestrzenne/app/StrefaPlanistyczna/PL.ZIPPZP.11425/281803-POG/1POG-40SC/20260611T093211
przestrzen nazw	PL.ZIPPZP.11425/281803-POG
lokalny id	1POG-40SC

wersja id	20260611T093211
poczatek wersji obiektu	2026-06-11T09:32:11
nazwa	strefa cmentarzy
oznaczenie	40SC
symbol	SC
obowiazuje od	2026-03-04
obowiazuje do	obecnie
status	w opracowaniu https://inspire.ec.europa.eu/codelist/ProcessStepGeneralValue/elaboration
charakter ustalenia	ogólnie wiążące https://inspire.ec.europa.eu/codelist/RegulationNatureValue/generallyBinding
profil podstawowy	teren cmentarza teren komunikacji teren zieleni urządzonej teren ogrodów działkowych teren infrastruktury technicznej
profil dodatkowy	teren zieleni naturalnej teren lasu teren wód
minimalny udzial powierzchni biologicznie czynnej	30%
geometria	
plan	https://www.gov.pl/zagospodarowanieprzestrzenne/app/AktPlanowaniaPrzestrzennego/PL.ZIPPZP.11425/281803-POG/1POG

strefa planistyczna	PL.ZIPPZP.11425_281803-POG_1POG-40SW_20260617T075903
identifier	https://www.gov.pl/zagospodarowanieprzestrzenne/app/StrefaPlanistyczna/PL.ZIPPZP.11425/281803-POG/1POG-40SW/20260617T075903
przestrzen nazw	PL.ZIPPZP.11425/281803-POG
lokalny id	1POG-40SW
wersja id	20260617T075903
poczatek wersji obiektu	2026-06-17T07:59:03
nazwa	strefa wielofunkcyjna z zabudową mieszkaniową wielorodzinną
oznaczenie	40SW

symbol	SW
obowiazuje od	2025-02-05
obowiazuje do	obecnie
status	w opracowaniu https://inspire.ec.europa.eu/codelist/ProcessStepGeneralValue/elaboration
charakter ustalenia	ogólnie wiążące https://inspire.ec.europa.eu/codelist/RegulationNatureValue/generallyBinding
profil podstawowy	teren zabudowy mieszkaniowej wielorodzinnej teren usług teren komunikacji teren zieleni urządzonej teren ogrodów działkowych teren infrastruktury technicznej
profil dodatkowy	teren zabudowy mieszkaniowej jednorodzinnej teren handlu wielkopowierzchniowego teren zieleni naturalnej teren lasu teren wód
maksymalna nadziemna intensywnosc zabudowy	2
maksymalny udzial powierzchni zabudowy	60%
maksymalna wysokosc zabudowy	16.0 m
minimalny udzial powierzchni biologicznie czynnej	30%
geometria	
plan	https://www.gov.pl/zagospodarowanieprzestrzenne/app/AktPlanowaniaPrzestrzennego/PL.ZIPPZP.11425/281803-POG/1POG

strefa planistyczna	PL.ZIPPZP.11425_281803-POG_1POG-41SZ_20260311T102112
identifier	https://www.gov.pl/zagospodarowanieprzestrzenne/app/StrefaPlanistyczna/PL.ZIPPZP.11425/281803-POG/1POG-41SZ/20260311T102112
przestrzen nazw	PL.ZIPPZP.11425/281803-POG
lokalny id	1POG-41SZ
wersja id	20260311T102112
poczatek wersji obiektu	2026-03-11T10:21:12

nazwa	strefa wielofunkcyjna z zabudową zagrodową
oznaczenie	41SZ
symbol	SZ
obowiazuje od	2025-02-05
obowiazuje do	obecnie
status	w opracowaniu https://inspire.ec.europa.eu/codelist/ProcessStepGeneralValue/elaboration
charakter ustalenia	ogólnie wiążące https://inspire.ec.europa.eu/codelist/RegulationNatureValue/generallyBinding
profil podstawowy	teren zabudowy zagrodowej teren produkcji w gospodarstwach rolnych teren akwakultury i obsługi rybactwa teren komunikacji teren zieleni urządzonej teren ogrodów działkowych teren infrastruktury technicznej
profil dodatkowy	teren usług teren zieleni naturalnej teren lasu teren wód
maksymalna nadziemna intensywnosc zabudowy	0.9
maksymalny udzial powierzchni zabudowy	50%
maksymalna wysokosc zabudowy	12.0 m
minimalny udzial powierzchni biologicznie czynnej	30%
geometria	
plan	https://www.gov.pl/zagospodarowanieprzestrzenne/app/AktPlanowaniaPrzestrzennego/PL.ZIPPZP.11425/281803-POG/1POG

strefa planistyczna	PL.ZIPPZP.11425_281803-POG_1POG-41SU_20250206T120106
identifier	https://www.gov.pl/zagospodarowanieprzestrzenne/app/StrefaPlanistyczna/PL.ZIPPZP.11425/281803-POG/1POG-41SU/20250206T120106
przestrzen nazw	PL.ZIPPZP.11425/281803-POG
lokalny id	1POG-41SU

wersja id	20250206T120106
poczatek wersji obiektu	2025-02-06T12:01:06
nazwa	strefa usługowa
oznaczenie	41SU
symbol	SU
obowiazuje od	2025-02-05
obowiazuje do	obecnie
status	w opracowaniu https://inspire.ec.europa.eu/codelist/ProcessStepGeneralValue/elaboration
charakter ustalenia	ogólnie wiążące https://inspire.ec.europa.eu/codelist/RegulationNatureValue/generallyBinding
profil podstawowy	teren usług teren komunikacji teren zieleni urządzonej teren ogrodów działkowych teren infrastruktury technicznej
profil dodatkowy	teren składów i magazynów teren elektrowni słonecznej teren zieleni naturalnej teren lasu teren wód
maksymalna nadziemna intensywnosc zabudowy	1.2
maksymalny udzial powierzchni zabudowy	60%
maksymalna wysokosc zabudowy	12.0 m
minimalny udzial powierzchni biologicznie czynnej	30%
geometria	
plan	https://www.gov.pl/zagospodarowanieprzestrzenne/app/AktPlanowaniaPrzestrzennego/PL.ZIPPZP.11425/281803-POG/1POG

strefa planistyczna	PL.ZIPPZP.11425_281803-POG_1POG-41SP_20250206T120106
identifier	https://www.gov.pl/zagospodarowanieprzestrzenne/app/StrefaPlanistyczna/PL.ZIPPZP.11425/281803-POG/1POG-41SP/20250206T120106
przestrzen nazw	PL.ZIPPZP.11425/281803-POG

lokalny id	1POG-41SP
wersja id	20250206T120106
poczatek wersji obiektu	2025-02-06T12:01:06
nazwa	strefa gospodarcza
oznaczenie	41SP
symbol	SP
obowiazuje od	2025-02-05
obowiazuje do	obecnie
status	w opracowaniu https://inspire.ec.europa.eu/codelist/ProcessStepGeneralValue/elaboration
charakter ustalenia	ogólnie wiążące https://inspire.ec.europa.eu/codelist/RegulationNatureValue/generallyBinding
profil podstawowy	teren produkcji teren komunikacji teren zieleni urządzonej teren ogrodów działkowych teren infrastruktury technicznej
profil dodatkowy	teren usług teren zieleni naturalnej teren lasu teren wód
maksymalna nadziemna intensywnosc zabudowy	2
maksymalny udzial powierzchni zabudowy	70%
maksymalna wysokosc zabudowy	16.0 m
minimalny udzial powierzchni biologicznie czynnej	20%
geometria	
plan	https://www.gov.pl/zagospodarowanieprzestrzenne/app/AktPlanowaniaPrzestrzennego/PL.ZIPPZP.11425/281803-POG/1POG

strefa planistyczna	PL.ZIPPZP.11425_281803-POG_1POG-41SO_20260313T131804
identifier	https://www.gov.pl/zagospodarowanieprzestrzenne/app/StrefaPlanistyczna/PL.ZIPPZP.11425/281803-POG/1POG-41SO/20260313T131804
przestrzen nazw	PL.ZIPPZP.11425/281803-POG

lokalny id	1POG-41SO
wersja id	20260313T131804
poczatek wersji obiektu	2026-03-13T13:18:04
nazwa	strefa otwarta
oznaczenie	41SO
symbol	SO
obowiazuje od	2026-02-24
obowiazuje do	obecnie
status	w opracowaniu https://inspire.ec.europa.eu/codelist/ProcessStepGeneralValue/elaboration
charakter ustalenia	ogólnie wiążące https://inspire.ec.europa.eu/codelist/RegulationNatureValue/generallyBinding
profil podstawowy	teren rolnictwa z zakazem zabudowy teren lasu teren zieleni naturalnej teren wód teren komunikacji teren ogrodów działkowych teren infrastruktury technicznej
profil dodatkowy	teren elektrowni słonecznej teren elektrowni geotermalnej teren elektrowni wodnej teren biogazowni teren zieleni urządzonej
geometria	
plan	https://www.gov.pl/zagospodarowanieprzestrzenne/app/AktPlanowaniaPrzestrzennego/PL.ZIPPZP.11425/281803-POG/1POG

strefa planistyczna	PL.ZIPPZP.11425_281803-POG_1POG-41SN_20260326T064336
identifier	https://www.gov.pl/zagospodarowanieprzestrzenne/app/StrefaPlanistyczna/PL.ZIPPZP.11425/281803-POG/1POG-41SN/20260326T064336
przestrzen nazw	PL.ZIPPZP.11425/281803-POG
lokalny id	1POG-41SN
wersja id	20260326T064336
poczatek wersji obiektu	2026-03-26T06:43:36
nazwa	strefa zieleni i rekreacji

oznaczenie	41SN
symbol	SN
obowiazuje od	2026-02-24
obowiazuje do	obecnie
status	w opracowaniu https://inspire.ec.europa.eu/codelist/ProcessStepGeneralValue/elaboration
charakter ustalenia	ogólnie wiążące https://inspire.ec.europa.eu/codelist/RegulationNatureValue/generallyBinding
profil podstawowy	teren zieleni urządzonej teren plaży teren wód teren komunikacji teren ogrodów działkowych teren infrastruktury technicznej
profil dodatkowy	teren usług sportu i rekreacji teren usług kultury i rozrywki teren usług nauki teren usług edukacji teren usług zdrowia i pomocy społecznej teren zieleni naturalnej teren lasu
maksymalna nadziemna intensywnosc zabudowy	0.4
maksymalny udzial powierzchni zabudowy	20%
maksymalna wysokosc zabudowy	5.0 m
minimalny udzial powierzchni biologicznie czynnej	50%
geometria	
plan	https://www.gov.pl/zagospodarowanieprzestrzenne/app/AktPlanowaniaPrzestrzennego/PL.ZIPPZP.11425/281803-POG/1POG

strefa planistyczna	PL.ZIPPZP.11425_281803-POG_1POG-41SJ_20250206T120106
identifier	https://www.gov.pl/zagospodarowanieprzestrzenne/app/StrefaPlanistyczna/PL.ZIPPZP.11425/281803-POG/1POG-41SJ/20250206T120106
przestrzen nazw	PL.ZIPPZP.11425/281803-POG
lokalny id	1POG-41SJ

wersja id	20250206T120106
poczatek wersji obiektu	2025-02-06T12:01:06
nazwa	strefa wielofunkcyjna z zabudową mieszkaniową jednorodzinną
oznaczenie	41SJ
symbol	SJ
obowiazuje od	2025-02-04
obowiazuje do	obecnie
status	w opracowaniu https://inspire.ec.europa.eu/codelist/ProcessStepGeneralValue/elaboration
charakter ustalenia	ogólnie wiążące https://inspire.ec.europa.eu/codelist/RegulationNatureValue/generallyBinding
profil podstawowy	teren zabudowy mieszkaniowej jednorodzinnej teren usług teren komunikacji teren zieleni urządzonej teren ogrodów działkowych teren infrastruktury technicznej
profil dodatkowy	teren zabudowy letniskowej lub rekreacji indywidualnej teren zieleni naturalnej teren lasu teren wód
maksymalna nadziemna intensywnosc zabudowy	0.9
maksymalny udzial powierzchni zabudowy	50%
maksymalna wysokosc zabudowy	12.0 m
minimalny udzial powierzchni biologicznie czynnej	30%
geometria	
plan	https://www.gov.pl/zagospodarowanieprzestrzenne/app/AktPlanowaniaPrzestrzennego/PL.ZIPPZP.11425/281803-POG/1POG

strefa planistyczna	PL.ZIPPZP.11425_281803-POG_1POG-41SR_20260413T064322
identifier	https://www.gov.pl/zagospodarowanieprzestrzenne/app/StrefaPlanistyczna/PL.ZIPPZP.11425/281803-POG/1POG-41SR/20260413T064322
przestrzen nazw	PL.ZIPPZP.11425/281803-POG

lokalny id	1POG-41SR
wersja id	20260413T064322
poczatek wersji obiektu	2026-04-13T06:43:22
nazwa	strefa produkcji rolniczej
oznaczenie	41SR
symbol	SR
obowiazuje od	2026-02-24
obowiazuje do	obecnie
status	w opracowaniu https://inspire.ec.europa.eu/codelist/ProcessStepGeneralValue/elaboration
charakter ustalenia	ogólnie wiążące https://inspire.ec.europa.eu/codelist/RegulationNatureValue/generallyBinding
profil podstawowy	teren produkcji w gospodarstwach rolnych teren wielkotowarowej produkcji rolnej teren akwakultury i obsługi rybactwa teren komunikacji teren ogrodów działkowych teren infrastruktury technicznej
profil dodatkowy	teren elektrowni słonecznej teren elektrowni wodnej teren zieleni urządzonej teren zieleni naturalnej teren lasu teren wód
maksymalna nadziemna intensywnosc zabudowy	1.2
maksymalny udzial powierzchni zabudowy	60%
maksymalna wysokosc zabudowy	12.0 m
minimalny udzial powierzchni biologicznie czynnej	30%
geometria	
plan	https://www.gov.pl/zagospodarowanieprzestrzenne/app/AktPlanowaniaPrzestrzennego/PL.ZIPPZP.11425/281803-POG/1POG

strefa planistyczna	PL.ZIPPZP.11425_281803-POG_1POG-41SC_20260611T063713
identifier	https://www.gov.pl/zagospodarowanieprzestrzenne/app

	/StrefaPlanistyczna/PL.ZIPPZP.11425/281803-POG/1POG-41SC /20260611T063713
przestrzen nazw	PL.ZIPPZP.11425/281803-POG
lokalny id	1POG-41SC
wersja id	20260611T063713
poczatek wersji obiektu	2026-06-11T06:37:13
nazwa	strefa cmentarzy
oznaczenie	41SC
symbol	SC
obowiazuje od	2026-02-24
obowiazuje do	obecnie
status	w opracowaniu https://inspire.ec.europa.eu/codelist/ProcessStepGeneralValue /elaboration
charakter ustalenia	ogólnie wiążące https://inspire.ec.europa.eu/codelist/RegulationNatureValue /generallyBinding
profil podstawowy	teren cmentarza teren komunikacji teren zieleni urządzonej teren ogrodów działkowych teren infrastruktury technicznej
profil dodatkowy	teren zieleni naturalnej teren lasu teren wód
minimalny udzial powierzchni biologicznie czynnej	30%
geometria	
plan	https://www.gov.pl/zagospodarowanieprzestrzenne/app /AktPlanowaniaPrzestrzennego/PL.ZIPPZP.11425/281803-POG/1POG

strefa planistyczna	PL.ZIPPZP.11425_281803-POG_1POG-41SW_20260617T075957
identifier	https://www.gov.pl/zagospodarowanieprzestrzenne/app /StrefaPlanistyczna/PL.ZIPPZP.11425/281803-POG/1POG-41SW /20260617T075957
przestrzen nazw	PL.ZIPPZP.11425/281803-POG
lokalny id	1POG-41SW
wersja id	20260617T075957

poczatek wersji obiektu	2026-06-17T07:59:57
nazwa	strefa wielofunkcyjna z zabudową mieszkaniową wielorodzinną
oznaczenie	41SW
symbol	SW
obowiazuje od	2025-02-05
obowiazuje do	obecnie
status	w opracowaniu https://inspire.ec.europa.eu/codelist/ProcessStepGeneralValue/elaboration
charakter ustalenia	ogólnie wiążące https://inspire.ec.europa.eu/codelist/RegulationNatureValue/generallyBinding
profil podstawowy	teren zabudowy mieszkaniowej wielorodzinnej teren usług teren komunikacji teren zieleni urządzonej teren ogrodów działkowych teren infrastruktury technicznej
profil dodatkowy	teren zabudowy mieszkaniowej jednorodzinnej teren handlu wielkopowierzchniowego teren zieleni naturalnej teren lasu teren wód
maksymalna nadziemna intensywnosc zabudowy	2
maksymalny udzial powierzchni zabudowy	60%
maksymalna wysokosc zabudowy	16.0 m
minimalny udzial powierzchni biologicznie czynnej	30%
geometria	
plan	https://www.gov.pl/zagospodarowanieprzestrzenne/app/AktPlanowaniaPrzestrzennego/PL.ZIPPZP.11425/281803-POG/1POG

strefa planistyczna	PL.ZIPPZP.11425_281803-POG_1POG-42SZ_20250206T120106
identifier	https://www.gov.pl/zagospodarowanieprzestrzenne/app/StrefaPlanistyczna/PL.ZIPPZP.11425/281803-POG/1POG-42SZ/20250206T120106
przestrzen nazw	PL.ZIPPZP.11425/281803-POG

lokalny id	1POG-42SZ
wersja id	20250206T120106
poczatek wersji obiektu	2025-02-06T12:01:06
nazwa	strefa wielofunkcyjna z zabudową zagrodową
oznaczenie	42SZ
symbol	SZ
obowiazuje od	2025-02-05
obowiazuje do	obecnie
status	w opracowaniu https://inspire.ec.europa.eu/codelist/ProcessStepGeneralValue/elaboration
charakter ustalenia	ogólnie wiążące https://inspire.ec.europa.eu/codelist/RegulationNatureValue/generallyBinding
profil podstawowy	teren zabudowy zagrodowej teren produkcji w gospodarstwach rolnych teren akwakultury i obsługi rybactwa teren komunikacji teren zieleni urządzonej teren ogrodów działkowych teren infrastruktury technicznej
profil dodatkowy	teren usług teren zieleni naturalnej teren lasu teren wód
maksymalna nadziemna intensywnosc zabudowy	0.9
maksymalny udzial powierzchni zabudowy	50%
maksymalna wysokosc zabudowy	12.0 m
minimalny udzial powierzchni biologicznie czynnej	30%
geometria	
plan	https://www.gov.pl/zagospodarowanieprzestrzenne/app/AktPlanowaniaPrzestrzennego/PL.ZIPPZP.11425/281803-POG/1POG

strefa planistyczna	PL.ZIPPZP.11425_281803-POG_1POG-42SU_20250206T120106
identifier	https://www.gov.pl/zagospodarowanieprzestrzenne/app/StrefaPlanistyczna/PL.ZIPPZP.11425/281803-POG/1POG-42SU

	/20250206T120106
przestrzen nazw	PL.ZIPPZP.11425/281803-POG
lokalny id	1POG-42SU
wersja id	20250206T120106
poczatek wersji obiektu	2025-02-06T12:01:06
nazwa	strefa usługowa
oznaczenie	42SU
symbol	SU
obowiazuje od	2025-02-05
obowiazuje do	obecnie
status	w opracowaniu https://inspire.ec.europa.eu/codelist/ProcessStepGeneralValue/elaboration
charakter ustalenia	ogólnie wiążące https://inspire.ec.europa.eu/codelist/RegulationNatureValue/generallyBinding
profil podstawowy	teren usług teren komunikacji teren zieleni urządzonej teren ogrodów działkowych teren infrastruktury technicznej
profil dodatkowy	teren składów i magazynów teren elektrowni słonecznej teren zieleni naturalnej teren lasu teren wód
maksymalna nadziemna intensywnosc zabudowy	1.2
maksymalny udzial powierzchni zabudowy	60%
maksymalna wysokosc zabudowy	12.0 m
minimalny udzial powierzchni biologicznie czynnej	30%
geometria	
plan	https://www.gov.pl/zagospodarowanieprzestrzenne/app/AktPlanowaniaPrzestrzennego/PL.ZIPPZP.11425/281803-POG/1POG

strefa planistyczna	PL.ZIPPZP.11425_281803-POG_1POG-42SO_20260312T085408

identifier	https://www.gov.pl/zagospodarowanieprzestrzenne/app /StrefaPlanistyczna/PL.ZIPPZP.11425/281803-POG/1POG-42SO /20260312T085408
przestrzen nazw	PL.ZIPPZP.11425/281803-POG
lokalny id	1POG-42SO
wersja id	20260312T085408
poczatek wersji obiektu	2026-03-12T08:54:08
nazwa	strefa otwarta
oznaczenie	42SO
symbol	SO
obowiazuje od	2025-02-04
obowiazuje do	obecnie
status	w opracowaniu https://inspire.ec.europa.eu/codelist/ProcessStepGeneralValue /elaboration
charakter ustalenia	ogólnie wiążące https://inspire.ec.europa.eu/codelist/RegulationNatureValue /generallyBinding
profil podstawowy	teren rolnictwa z zakazem zabudowy teren lasu teren zieleni naturalnej teren wód teren komunikacji teren ogrodów działkowych teren infrastruktury technicznej
geometria	
plan	https://www.gov.pl/zagospodarowanieprzestrzenne/app /AktPlanowaniaPrzestrzennego/PL.ZIPPZP.11425/281803-POG/1POG

strefa planistyczna	PL.ZIPPZP.11425_281803-POG_1POG-42SN_20260402T092548
identifier	https://www.gov.pl/zagospodarowanieprzestrzenne/app /StrefaPlanistyczna/PL.ZIPPZP.11425/281803-POG/1POG-42SN /20260402T092548
przestrzen nazw	PL.ZIPPZP.11425/281803-POG
lokalny id	1POG-42SN
wersja id	20260402T092548
poczatek wersji obiektu	2026-04-02T09:25:48
nazwa	strefa zieleni i rekreacji

oznaczenie	42SN
symbol	SN
obowiazuje od	2026-02-24
obowiazuje do	obecnie
status	w opracowaniu https://inspire.ec.europa.eu/codelist/ProcessStepGeneralValue/elaboration
charakter ustalenia	ogólnie wiążące https://inspire.ec.europa.eu/codelist/RegulationNatureValue/generallyBinding
profil podstawowy	teren zieleni urządzonej teren plaży teren wód teren komunikacji teren ogrodów działkowych teren infrastruktury technicznej
profil dodatkowy	teren usług sportu i rekreacji teren usług kultury i rozrywki teren usług handlu detalicznego teren usług gastronomii teren usług turystyki teren usług nauki teren usług edukacji teren usług zdrowia i pomocy społecznej teren zieleni naturalnej teren lasu
maksymalna nadziemna intensywnosc zabudowy	0.4
maksymalny udzial powierzchni zabudowy	30%
maksymalna wysokosc zabudowy	8.0 m
minimalny udzial powierzchni biologicznie czynnej	50%
geometria	
plan	https://www.gov.pl/zagospodarowanieprzestrzenne/app/AktPlanowaniaPrzestrzennego/PL.ZIPPZP.11425/281803-POG/1POG

strefa planistyczna	PL.ZIPPZP.11425_281803-POG_1POG-42SJ_20260220T125648
identifier	https://www.gov.pl/zagospodarowanieprzestrzenne/app/StrefaPlanistyczna/PL.ZIPPZP.11425/281803-POG/1POG-42SJ/20260220T125648

przestrzen nazw	PL.ZIPPZP.11425/281803-POG
lokalny id	1POG-42SJ
wersja id	20260220T125648
poczatek wersji obiektu	2026-02-20T12:56:48
nazwa	strefa wielofunkcyjna z zabudową mieszkaniową jednorodzinną
oznaczenie	42SJ
symbol	SJ
obowiazuje od	2025-02-04
obowiazuje do	obecnie
status	w opracowaniu https://inspire.ec.europa.eu/codelist/ProcessStepGeneralValue/elaboration
charakter ustalenia	ogólnie wiążące https://inspire.ec.europa.eu/codelist/RegulationNatureValue/generallyBinding
profil podstawowy	teren zabudowy mieszkaniowej jednorodzinnej teren usług teren komunikacji teren zieleni urządzonej teren ogrodów działkowych teren infrastruktury technicznej
profil dodatkowy	teren zabudowy letniskowej lub rekreacji indywidualnej teren zieleni naturalnej teren lasu teren wód
maksymalna nadziemna intensywnosc zabudowy	0.9
maksymalny udzial powierzchni zabudowy	50%
maksymalna wysokosc zabudowy	12.0 m
minimalny udzial powierzchni biologicznie czynnej	30%
geometria	
plan	https://www.gov.pl/zagospodarowanieprzestrzenne/app/AktPlanowaniaPrzestrzennego/PL.ZIPPZP.11425/281803-POG/1POG

strefa planistyczna	PL.ZIPPZP.11425_281803-POG_1POG-42SR_20260410T061007
identifier	https://www.gov.pl/zagospodarowanieprzestrzenne/app/StrefaPlanistyczna/PL.ZIPPZP.11425/281803-POG/1POG-42SR

	/20260410T061007
przestrzen nazw	PL.ZIPPZP.11425/281803-POG
lokalny id	1POG-42SR
wersja id	20260410T061007
poczatek wersji obiektu	2026-04-10T06:10:07
nazwa	strefa produkcji rolniczej
oznaczenie	42SR
symbol	SR
obowiazuje od	2026-02-24
obowiazuje do	obecnie
status	w opracowaniu https://inspire.ec.europa.eu/codelist/ProcessStepGeneralValue/elaboration
charakter ustalenia	ogólnie wiążące https://inspire.ec.europa.eu/codelist/RegulationNatureValue/generallyBinding
profil podstawowy	teren produkcji w gospodarstwach rolnych teren wielkotowarowej produkcji rolnej teren akwakultury i obsługi rybactwa teren komunikacji teren ogrodów działkowych teren infrastruktury technicznej
profil dodatkowy	teren elektrowni słonecznej teren elektrowni wodnej teren zieleni urządzonej teren zieleni naturalnej teren lasu teren wód
maksymalna nadziemna intensywnosc zabudowy	1.2
maksymalny udzial powierzchni zabudowy	60%
maksymalna wysokosc zabudowy	12.0 m
minimalny udzial powierzchni biologicznie czynnej	30%
geometria	
plan	https://www.gov.pl/zagospodarowanieprzestrzenne/app/AktPlanowaniaPrzestrzennego/PL.ZIPPZP.11425/281803-POG/1POG

strefa planistyczna	PL.ZIPPZP.11425_281803-POG_1POG-42SC_20260615T080127
identifier	https://www.gov.pl/zagospodarowanieprzestrzenne/app /StrefaPlanistyczna/PL.ZIPPZP.11425/281803-POG/1POG-42SC /20260615T080127
przestrzen nazw	PL.ZIPPZP.11425/281803-POG
lokalny id	1POG-42SC
wersja id	20260615T080127
poczatek wersji obiektu	2026-06-15T08:01:27
nazwa	strefa cmentarzy
oznaczenie	42SC
symbol	SC
obowiazuje od	2026-02-24
obowiazuje do	obecnie
status	w opracowaniu https://inspire.ec.europa.eu/codelist/ProcessStepGeneralValue /elaboration
charakter ustalenia	ogólnie wiążące https://inspire.ec.europa.eu/codelist/RegulationNatureValue /generallyBinding
profil podstawowy	teren cmentarza teren komunikacji teren zieleni urządzonej teren ogrodów działkowych teren infrastruktury technicznej
profil dodatkowy	teren zieleni naturalnej teren lasu teren wód
minimalny udzial powierzchni biologicznie czynnej	30%
geometria	
plan	https://www.gov.pl/zagospodarowanieprzestrzenne/app /AktPlanowaniaPrzestrzennego/PL.ZIPPZP.11425/281803-POG/1POG

strefa planistyczna	PL.ZIPPZP.11425_281803-POG_1POG-42SP_20260416T095703
identifier	https://www.gov.pl/zagospodarowanieprzestrzenne/app /StrefaPlanistyczna/PL.ZIPPZP.11425/281803-POG/1POG-42SP /20260416T095703
przestrzen nazw	PL.ZIPPZP.11425/281803-POG

lokalny id	1POG-42SP
wersja id	20260416T095703
poczatek wersji obiektu	2026-04-16T09:57:03
nazwa	strefa gospodarcza
oznaczenie	42SP
symbol	SP
obowiazuje od	2025-02-04
obowiazuje do	obecnie
status	w opracowaniu https://inspire.ec.europa.eu/codelist/ProcessStepGeneralValue/elaboration
charakter ustalenia	ogólnie wiążące https://inspire.ec.europa.eu/codelist/RegulationNatureValue/generallyBinding
profil podstawowy	teren produkcji teren komunikacji teren zieleni urządzonej teren ogrodów działkowych teren infrastruktury technicznej
profil dodatkowy	teren usług teren zieleni naturalnej teren lasu teren wód
maksymalna nadziemna intensywnosc zabudowy	2
maksymalny udzial powierzchni zabudowy	70%
maksymalna wysokosc zabudowy	16.0 m
minimalny udzial powierzchni biologicznie czynnej	20%
geometria	
plan	https://www.gov.pl/zagospodarowanieprzestrzenne/app/AktPlanowaniaPrzestrzennego/PL.ZIPPZP.11425/281803-POG/1POG

strefa planistyczna	PL.ZIPPZP.11425_281803-POG_1POG-42SW_20260617T080132
identifier	https://www.gov.pl/zagospodarowanieprzestrzenne/app/StrefaPlanistyczna/PL.ZIPPZP.11425/281803-POG/1POG-42SW/20260617T080132
przestrzen nazw	PL.ZIPPZP.11425/281803-POG

lokalny id	1POG-42SW
wersja id	20260617T080132
poczatek wersji obiektu	2026-06-17T08:01:32
nazwa	strefa wielofunkcyjna z zabudową mieszkaniową wielorodzinną
oznaczenie	42SW
symbol	SW
obowiazuje od	2025-02-05
obowiazuje do	obecnie
status	w opracowaniu https://inspire.ec.europa.eu/codelist/ProcessStepGeneralValue/elaboration
charakter ustalenia	ogólnie wiążące https://inspire.ec.europa.eu/codelist/RegulationNatureValue/generallyBinding
profil podstawowy	teren zabudowy mieszkaniowej wielorodzinnej teren usług teren komunikacji teren zieleni urządzonej teren ogrodów działkowych teren infrastruktury technicznej
profil dodatkowy	teren zabudowy mieszkaniowej jednorodzinnej teren handlu wielkopowierzchniowego teren zieleni naturalnej teren lasu teren wód
maksymalna nadziemna intensywnosc zabudowy	2
maksymalny udzial powierzchni zabudowy	60%
maksymalna wysokosc zabudowy	16.0 m
minimalny udzial powierzchni biologicznie czynnej	30%
geometria	
plan	https://www.gov.pl/zagospodarowanieprzestrzenne/app/AktPlanowaniaPrzestrzennego/PL.ZIPPZP.11425/281803-POG/1POG
strefa planistyczna	PL.ZIPPZP.11425_281803-POG_1POG-43SZ_20250206T120106
identifier	https://www.gov.pl/zagospodarowanieprzestrzenne/app/StrefaPlanistyczna/PL.ZIPPZP.11425/281803-POG/1POG-43SZ

	/20250206T120106
przestrzen nazw	PL.ZIPPZP.11425/281803-POG
lokalny id	1POG-43SZ
wersja id	20250206T120106
poczatek wersji obiektu	2025-02-06T12:01:06
nazwa	strefa wielofunkcyjna z zabudową zagrodową
oznaczenie	43SZ
symbol	SZ
obowiazuje od	2025-02-05
obowiazuje do	obecnie
status	w opracowaniu https://inspire.ec.europa.eu/codelist/ProcessStepGeneralValue/elaboration
charakter ustalenia	ogólnie wiążące https://inspire.ec.europa.eu/codelist/RegulationNatureValue/generallyBinding
profil podstawowy	teren zabudowy zagrodowej teren produkcji w gospodarstwach rolnych teren akwakultury i obsługi rybactwa teren komunikacji teren zieleni urządzonej teren ogrodów działkowych teren infrastruktury technicznej
profil dodatkowy	teren usług teren zieleni naturalnej teren lasu teren wód
maksymalna nadziemna intensywnosc zabudowy	0.9
maksymalny udzial powierzchni zabudowy	50%
maksymalna wysokosc zabudowy	12.0 m
minimalny udzial powierzchni biologicznie czynnej	30%
geometria	
plan	https://www.gov.pl/zagospodarowanieprzestrzenne/app/AktPlanowaniaPrzestrzennego/PL.ZIPPZP.11425/281803-POG/1POG
strefa planistyczna	PL.ZIPPZP.11425_281803-POG_1POG-43SU_20260413T112258

identifier	https://www.gov.pl/zagospodarowanieprzestrzenne/app /StrefaPlanistyczna/PL.ZIPPZP.11425/281803-POG/1POG-43SU /20260413T112258
przestrzen nazw	PL.ZIPPZP.11425/281803-POG
lokalny id	1POG-43SU
wersja id	20260413T112258
poczatek wersji obiektu	2026-04-13T11:22:58
nazwa	strefa usługowa
oznaczenie	43SU
symbol	SU
obowiazuje od	2025-02-05
obowiazuje do	obecnie
status	w opracowaniu https://inspire.ec.europa.eu/codelist/ProcessStepGeneralValue /elaboration
charakter ustalenia	ogólnie wiążące https://inspire.ec.europa.eu/codelist/RegulationNatureValue /generallyBinding
profil podstawowy	teren usług teren komunikacji teren zieleni urządzonej teren ogrodów działkowych teren infrastruktury technicznej
profil dodatkowy	teren składów i magazynów teren elektrowni słonecznej teren zieleni naturalnej teren lasu teren wód
maksymalna nadziemna intensywnosc zabudowy	1.2
maksymalny udzial powierzchni zabudowy	60%
maksymalna wysokosc zabudowy	12.0 m
minimalny udzial powierzchni biologicznie czynnej	30%
geometria	
plan	https://www.gov.pl/zagospodarowanieprzestrzenne/app /AktPlanowaniaPrzestrzennego/PL.ZIPPZP.11425/281803-POG/1POG

strefa planistyczna	PL.ZIPPZP.11425_281803-POG_1POG-43SO_20260312T085408
identifier	https://www.gov.pl/zagospodarowanieprzestrzenne/app /StrefaPlanistyczna/PL.ZIPPZP.11425/281803-POG/1POG-43SO /20260312T085408
przestrzen nazw	PL.ZIPPZP.11425/281803-POG
lokalny id	1POG-43SO
wersja id	20260312T085408
poczatek wersji obiektu	2026-03-12T08:54:08
nazwa	strefa otwarta
oznaczenie	43SO
symbol	SO
obowiazuje od	2025-02-04
obowiazuje do	obecnie
status	w opracowaniu https://inspire.ec.europa.eu/codelist/ProcessStepGeneralValue /elaboration
charakter ustalenia	ogólnie wiążące https://inspire.ec.europa.eu/codelist/RegulationNatureValue /generallyBinding
profil podstawowy	teren rolnictwa z zakazem zabudowy teren lasu teren zieleni naturalnej teren wód teren komunikacji teren ogrodów działkowych teren infrastruktury technicznej
geometria	
plan	https://www.gov.pl/zagospodarowanieprzestrzenne/app /AktPlanowaniaPrzestrzennego/PL.ZIPPZP.11425/281803-POG/1POG

strefa planistyczna	PL.ZIPPZP.11425_281803-POG_1POG-43SN_20260402T103847
identifier	https://www.gov.pl/zagospodarowanieprzestrzenne/app /StrefaPlanistyczna/PL.ZIPPZP.11425/281803-POG/1POG-43SN /20260402T103847
przestrzen nazw	PL.ZIPPZP.11425/281803-POG
lokalny id	1POG-43SN
wersja id	20260402T103847
poczatek wersji obiektu	2026-04-02T10:38:47

nazwa	strefa zieleni i rekreacji
oznaczenie	43SN
symbol	SN
obowiazuje od	2026-02-23
obowiazuje do	obecnie
status	w opracowaniu https://inspire.ec.europa.eu/codelist/ProcessStepGeneralValue/elaboration
charakter ustalenia	ogólnie wiążące https://inspire.ec.europa.eu/codelist/RegulationNatureValue/generallyBinding
profil podstawowy	teren zieleni urządzonej teren plaży teren wód teren komunikacji teren ogrodów działkowych teren infrastruktury technicznej
profil dodatkowy	teren usług sportu i rekreacji teren usług kultury i rozrywki teren usług handlu detalicznego teren usług gastronomii teren usług turystyki teren usług nauki teren usług edukacji teren usług zdrowia i pomocy społecznej teren zieleni naturalnej teren lasu
maksymalna nadziemna intensywnosc zabudowy	0.4
maksymalny udzial powierzchni zabudowy	40%
maksymalna wysokosc zabudowy	8.0 m
minimalny udzial powierzchni biologicznie czynnej	50%
geometria	
plan	https://www.gov.pl/zagospodarowanieprzestrzenne/app/AktPlanowaniaPrzestrzennego/PL.ZIPPZP.11425/281803-POG/1POG
strefa planistyczna	PL.ZIPPZP.11425_281803-POG_1POG-43SJ_20260220T130537
identifier	https://www.gov.pl/zagospodarowanieprzestrzenne/app/StrefaPlanistyczna/PL.ZIPPZP.11425/281803-POG/1POG-43SJ

	/20260220T130537
przestrzen nazw	PL.ZIPPZP.11425/281803-POG
lokalny id	1POG-43SJ
wersja id	20260220T130537
poczatek wersji obiektu	2026-02-20T13:05:37
nazwa	strefa wielofunkcyjna z zabudową mieszkaniową jednorodzinną
oznaczenie	43SJ
symbol	SJ
obowiazuje od	2025-02-04
obowiazuje do	obecnie
status	w opracowaniu https://inspire.ec.europa.eu/codelist/ProcessStepGeneralValue/elaboration
charakter ustalenia	ogólnie wiążące https://inspire.ec.europa.eu/codelist/RegulationNatureValue/generallyBinding
profil podstawowy	teren zabudowy mieszkaniowej jednorodzinnej teren usług teren komunikacji teren zieleni urządzonej teren ogrodów działkowych teren infrastruktury technicznej
profil dodatkowy	teren zabudowy letniskowej lub rekreacji indywidualnej teren zieleni naturalnej teren lasu teren wód
maksymalna nadziemna intensywnosc zabudowy	0.9
maksymalny udzial powierzchni zabudowy	50%
maksymalna wysokosc zabudowy	12.0 m
minimalny udzial powierzchni biologicznie czynnej	30%
geometria	
plan	https://www.gov.pl/zagospodarowanieprzestrzenne/app/AktPlanowaniaPrzestrzennego/PL.ZIPPZP.11425/281803-POG/1POG
strefa planistyczna	PL.ZIPPZP.11425_281803-POG_1POG-43SR_20260413T064004

identifier	https://www.gov.pl/zagospodarowanieprzestrzenne/app/StrefaPlanistyczna/PL.ZIPPZP.11425/281803-POG/1POG-43SR/20260413T064004
przestrzen nazw	PL.ZIPPZP.11425/281803-POG
lokalny id	1POG-43SR
wersja id	20260413T064004
poczatek wersji obiektu	2026-04-13T06:40:04
nazwa	strefa produkcji rolniczej
oznaczenie	43SR
symbol	SR
obowiazuje od	2026-02-24
obowiazuje do	obecnie
status	w opracowaniu https://inspire.ec.europa.eu/codelist/ProcessStepGeneralValue/elaboration
charakter ustalenia	ogólnie wiążące https://inspire.ec.europa.eu/codelist/RegulationNatureValue/generallyBinding
profil podstawowy	teren produkcji w gospodarstwach rolnych teren wielkotowarowej produkcji rolnej teren akwakultury i obsługi rybactwa teren komunikacji teren ogrodów działkowych teren infrastruktury technicznej
profil dodatkowy	teren elektrowni słonecznej teren elektrowni wodnej teren zieleni urządzonej teren zieleni naturalnej teren lasu teren wód
maksymalna nadziemna intensywnosc zabudowy	1.2
maksymalny udzial powierzchni zabudowy	60%
maksymalna wysokosc zabudowy	12.0 m
minimalny udzial powierzchni biologicznie czynnej	30%
geometria	
plan	https://www.gov.pl/zagospodarowanieprzestrzenne/app

	/AktPlanowaniaPrzestrzennego/PL.ZIPPZP.11425/281803-POG/1POG
strefa planistyczna	PL.ZIPPZP.11425_281803-POG_1POG-43SC_20260611T063834
identifier	https://www.gov.pl/zagospodarowanieprzestrzenne/app /StrefaPlanistyczna/PL.ZIPPZP.11425/281803-POG/1POG-43SC /20260611T063834
przestrzen nazw	PL.ZIPPZP.11425/281803-POG
lokalny id	1POG-43SC
wersja id	20260611T063834
poczatek wersji obiektu	2026-06-11T06:38:34
nazwa	strefa cmentarzy
oznaczenie	43SC
symbol	SC
obowiazuje od	2026-02-24
obowiazuje do	obecnie
status	w opracowaniu https://inspire.ec.europa.eu/codelist/ProcessStepGeneralValue /elaboration
charakter ustalenia	ogólnie wiążące https://inspire.ec.europa.eu/codelist/RegulationNatureValue /generallyBinding
profil podstawowy	teren cmentarza teren komunikacji teren zieleni urządzonej teren ogrodów działkowych teren infrastruktury technicznej
profil dodatkowy	teren zieleni naturalnej teren lasu teren wód
minimalny udzial powierzchni biologicznie czynnej	30%
geometria	
plan	https://www.gov.pl/zagospodarowanieprzestrzenne/app /AktPlanowaniaPrzestrzennego/PL.ZIPPZP.11425/281803-POG/1POG
strefa planistyczna	PL.ZIPPZP.11425_281803-POG_1POG-43SP_20260615T080433
identifier	https://www.gov.pl/zagospodarowanieprzestrzenne/app /StrefaPlanistyczna/PL.ZIPPZP.11425/281803-POG/1POG-43SP /20260615T080433

przestrzen nazw	PL.ZIPPZP.11425/281803-POG
lokalny id	1POG-43SP
wersja id	20260615T080433
poczatek wersji obiektu	2026-06-15T08:04:33
nazwa	strefa gospodarcza
oznaczenie	43SP
symbol	SP
obowiazuje od	2025-02-05
obowiazuje do	obecnie
status	w opracowaniu https://inspire.ec.europa.eu/codelist/ProcessStepGeneralValue/elaboration
charakter ustalenia	ogólnie wiążące https://inspire.ec.europa.eu/codelist/RegulationNatureValue/generallyBinding
profil podstawowy	teren produkcji teren komunikacji teren zieleni urządzonej teren ogrodów działkowych teren infrastruktury technicznej
profil dodatkowy	teren usług teren zieleni naturalnej teren lasu teren wód
maksymalna nadziemna intensywnosc zabudowy	2
maksymalny udzial powierzchni zabudowy	70%
maksymalna wysokosc zabudowy	16.0 m
minimalny udzial powierzchni biologicznie czynnej	20%
geometria	
plan	https://www.gov.pl/zagospodarowanieprzestrzenne/app/AktPlanowaniaPrzestrzennego/PL.ZIPPZP.11425/281803-POG/1POG

strefa planistyczna	PL.ZIPPZP.11425_281803-POG_1POG-43SW_20260617T080230
identifier	https://www.gov.pl/zagospodarowanieprzestrzenne/app/StrefaPlanistyczna/PL.ZIPPZP.11425/281803-POG/1POG-43SW/20260617T080230

przestrzen nazw	PL.ZIPPZP.11425/281803-POG
lokalny id	1POG-43SW
wersja id	20260617T080230
poczatek wersji obiektu	2026-06-17T08:02:30
nazwa	strefa wielofunkcyjna z zabudową mieszkaniową wielorodzinną
oznaczenie	43SW
symbol	SW
obowiazuje od	2025-02-05
obowiazuje do	obecnie
status	w opracowaniu https://inspire.ec.europa.eu/codelist/ProcessStepGeneralValue/elaboration
charakter ustalenia	ogólnie wiążące https://inspire.ec.europa.eu/codelist/RegulationNatureValue/generallyBinding
profil podstawowy	teren zabudowy mieszkaniowej wielorodzinnej teren usług teren komunikacji teren zieleni urządzonej teren ogrodów działkowych teren infrastruktury technicznej
profil dodatkowy	teren zabudowy mieszkaniowej jednorodzinnej teren handlu wielkopowierzchniowego teren zieleni naturalnej teren lasu teren wód
maksymalna nadziemna intensywnosc zabudowy	2
maksymalny udzial powierzchni zabudowy	60%
maksymalna wysokosc zabudowy	16.0 m
minimalny udzial powierzchni biologicznie czynnej	30%
geometria	
plan	https://www.gov.pl/zagospodarowanieprzestrzenne/app/AktPlanowaniaPrzestrzennego/PL.ZIPPZP.11425/281803-POG/1POG
strefa planistyczna	PL.ZIPPZP.11425_281803-POG_1POG-44SZ_20250206T120106

identifier	https://www.gov.pl/zagospodarowanieprzestrzenne/app/StrefaPlanistyczna/PL.ZIPPZP.11425/281803-POG/1POG-44SZ/20250206T120106
przestrzen nazw	PL.ZIPPZP.11425/281803-POG
lokalny id	1POG-44SZ
wersja id	20250206T120106
poczatek wersji obiektu	2025-02-06T12:01:06
nazwa	strefa wielofunkcyjna z zabudową zagrodową
oznaczenie	44SZ
symbol	SZ
obowiazuje od	2025-02-05
obowiazuje do	obecnie
status	w opracowaniu https://inspire.ec.europa.eu/codelist/ProcessStepGeneralValue/elaboration
charakter ustalenia	ogólnie wiążące https://inspire.ec.europa.eu/codelist/RegulationNatureValue/generallyBinding
profil podstawowy	teren zabudowy zagrodowej teren produkcji w gospodarstwach rolnych teren akwakultury i obsługi rybactwa teren komunikacji teren zieleni urządzonej teren ogrodów działkowych teren infrastruktury technicznej
profil dodatkowy	teren usług teren zieleni naturalnej teren lasu teren wód
maksymalna nadziemna intensywnosc zabudowy	0.9
maksymalny udzial powierzchni zabudowy	50%
maksymalna wysokosc zabudowy	12.0 m
minimalny udzial powierzchni biologicznie czynnej	30%
geometria	
plan	https://www.gov.pl/zagospodarowanieprzestrzenne/app/AktPlanowaniaPrzestrzennego/PL.ZIPPZP.11425/281803-POG/1POG

strefa planistyczna	PL.ZIPPZP.11425_281803-POG_1POG-44SU_20260325T143042
identifier	https://www.gov.pl/zagospodarowanieprzestrzenne/app /StrefaPlanistyczna/PL.ZIPPZP.11425/281803-POG/1POG-44SU /20260325T143042
przestrzen nazw	PL.ZIPPZP.11425/281803-POG
lokalny id	1POG-44SU
wersja id	20260325T143042
poczatek wersji obiektu	2026-03-25T14:30:42
nazwa	strefa usługowa
oznaczenie	44SU
symbol	SU
obowiazuje od	2025-02-05
obowiazuje do	obecnie
status	w opracowaniu https://inspire.ec.europa.eu/codelist/ProcessStepGeneralValue /elaboration
charakter ustalenia	ogólnie wiążące https://inspire.ec.europa.eu/codelist/RegulationNatureValue /generallyBinding
profil podstawowy	teren usług teren komunikacji teren zieleni urządzonej teren ogrodów działkowych teren infrastruktury technicznej
profil dodatkowy	teren zieleni naturalnej teren lasu teren wód
maksymalna nadziemna intensywnosc zabudowy	1.2
maksymalny udzial powierzchni zabudowy	60%
maksymalna wysokosc zabudowy	12.0 m
minimalny udzial powierzchni biologicznie czynnej	30%
geometria	
plan	https://www.gov.pl/zagospodarowanieprzestrzenne/app /AktPlanowaniaPrzestrzennego/PL.ZIPPZP.11425/281803-POG/1POG

strefa planistyczna	PL.ZIPPZP.11425_281803-POG_1POG-44SO_20260312T085408
identifier	https://www.gov.pl/zagospodarowanieprzestrzenne/app /StrefaPlanistyczna/PL.ZIPPZP.11425/281803-POG/1POG-44SO /20260312T085408
przestrzen nazw	PL.ZIPPZP.11425/281803-POG
lokalny id	1POG-44SO
wersja id	20260312T085408
poczatek wersji obiektu	2026-03-12T08:54:08
nazwa	strefa otwarta
oznaczenie	44SO
symbol	SO
obowiazuje od	2025-02-04
obowiazuje do	obecnie
status	w opracowaniu https://inspire.ec.europa.eu/codelist/ProcessStepGeneralValue /elaboration
charakter ustalenia	ogólnie wiążące https://inspire.ec.europa.eu/codelist/RegulationNatureValue /generallyBinding
profil podstawowy	teren rolnictwa z zakazem zabudowy teren lasu teren zieleni naturalnej teren wód teren komunikacji teren ogrodów działkowych teren infrastruktury technicznej
geometria	
plan	https://www.gov.pl/zagospodarowanieprzestrzenne/app /AktPlanowaniaPrzestrzennego/PL.ZIPPZP.11425/281803-POG/1POG

strefa planistyczna	PL.ZIPPZP.11425_281803-POG_1POG-44SN_20260413T080017
identifier	https://www.gov.pl/zagospodarowanieprzestrzenne/app /StrefaPlanistyczna/PL.ZIPPZP.11425/281803-POG/1POG-44SN /20260413T080017
przestrzen nazw	PL.ZIPPZP.11425/281803-POG
lokalny id	1POG-44SN
wersja id	20260413T080017
poczatek wersji obiektu	2026-04-13T08:00:17

nazwa	strefa zieleni i rekreacji
oznaczenie	44SN
symbol	SN
obowiazuje od	2026-02-24
obowiazuje do	obecnie
status	w opracowaniu https://inspire.ec.europa.eu/codelist/ProcessStepGeneralValue/elaboration
charakter ustalenia	ogólnie wiążące https://inspire.ec.europa.eu/codelist/RegulationNatureValue/generallyBinding
profil podstawowy	teren zieleni urządzonej teren plaży teren wód teren komunikacji teren ogrodów działkowych teren infrastruktury technicznej
profil dodatkowy	teren usług sportu i rekreacji teren usług kultury i rozrywki teren usług handlu detalicznego teren usług gastronomii teren usług turystyki teren usług nauki teren usług edukacji teren usług zdrowia i pomocy społecznej teren zieleni naturalnej teren lasu
maksymalna nadziemna intensywnosc zabudowy	0.4
maksymalny udzial powierzchni zabudowy	40%
maksymalna wysokosc zabudowy	8.0 m
minimalny udzial powierzchni biologicznie czynnej	50%
geometria	
plan	https://www.gov.pl/zagospodarowanieprzestrzenne/app/AktPlanowaniaPrzestrzennego/PL.ZIPPZP.11425/281803-POG/1POG
strefa planistyczna	PL.ZIPPZP.11425_281803-POG_1POG-44SJ_20260311T075107
identifier	https://www.gov.pl/zagospodarowanieprzestrzenne/app/StrefaPlanistyczna/PL.ZIPPZP.11425/281803-POG/1POG-44SJ

	/20260311T075107
przestrzen nazw	PL.ZIPPZP.11425/281803-POG
lokalny id	1POG-44SJ
wersja id	20260311T075107
poczatek wersji obiektu	2026-03-11T07:51:07
nazwa	strefa wielofunkcyjna z zabudową mieszkaniową jednorodzinną
oznaczenie	44SJ
symbol	SJ
obowiazuje od	2025-02-04
obowiazuje do	obecnie
status	w opracowaniu https://inspire.ec.europa.eu/codelist/ProcessStepGeneralValue/elaboration
charakter ustalenia	ogólnie wiążące https://inspire.ec.europa.eu/codelist/RegulationNatureValue/generallyBinding
profil podstawowy	teren zabudowy mieszkaniowej jednorodzinnej teren usług teren komunikacji teren zieleni urządzonej teren ogrodów działkowych teren infrastruktury technicznej
profil dodatkowy	teren zabudowy letniskowej lub rekreacji indywidualnej teren zieleni naturalnej teren lasu teren wód
maksymalna nadziemna intensywnosc zabudowy	0.9
maksymalny udzial powierzchni zabudowy	50%
maksymalna wysokosc zabudowy	12.0 m
minimalny udzial powierzchni biologicznie czynnej	30%
geometria	
plan	https://www.gov.pl/zagospodarowanieprzestrzenne/app/AktPlanowaniaPrzestrzennego/PL.ZIPPZP.11425/281803-POG/1POG
strefa planistyczna	PL.ZIPPZP.11425_281803-POG_1POG-44SR_20260413T064042

identifier	https://www.gov.pl/zagospodarowanieprzestrzenne/app/StrefaPlanistyczna/PL.ZIPPZP.11425/281803-POG/1POG-44SR/20260413T064042
przestrzen nazw	PL.ZIPPZP.11425/281803-POG
lokalny id	1POG-44SR
wersja id	20260413T064042
poczatek wersji obiektu	2026-04-13T06:40:42
nazwa	strefa produkcji rolniczej
oznaczenie	44SR
symbol	SR
obowiazuje od	2026-03-30
obowiazuje do	obecnie
status	w opracowaniu https://inspire.ec.europa.eu/codelist/ProcessStepGeneralValue/elaboration
charakter ustalenia	ogólnie wiążące https://inspire.ec.europa.eu/codelist/RegulationNatureValue/generallyBinding
profil podstawowy	teren produkcji w gospodarstwach rolnych teren wielkotowarowej produkcji rolnej teren akwakultury i obsługi rybactwa teren komunikacji teren ogrodów działkowych teren infrastruktury technicznej
profil dodatkowy	teren elektrowni słonecznej teren elektrowni wodnej teren zieleni urządzonej teren zieleni naturalnej teren lasu teren wód
maksymalna nadziemna intensywnosc zabudowy	1.2
maksymalny udzial powierzchni zabudowy	60%
maksymalna wysokosc zabudowy	12.0 m
minimalny udzial powierzchni biologicznie czynnej	30%
geometria	
plan	https://www.gov.pl/zagospodarowanieprzestrzenne/app

	/AktPlanowaniaPrzestrzennego/PL.ZIPPZP.11425/281803-POG/1POG
strefa planistyczna	PL.ZIPPZP.11425_281803-POG_1POG-44SC_20260611T130123
identifier	https://www.gov.pl/zagospodarowanieprzestrzenne/app /StrefaPlanistyczna/PL.ZIPPZP.11425/281803-POG/1POG-44SC /20260611T130123
przestrzen nazw	PL.ZIPPZP.11425/281803-POG
lokalny id	1POG-44SC
wersja id	20260611T130123
poczatek wersji obiektu	2026-06-11T13:01:23
nazwa	strefa cmentarzy
oznaczenie	44SC
symbol	SC
obowiazuje od	2025-02-05
obowiazuje do	obecnie
status	w opracowaniu https://inspire.ec.europa.eu/codelist/ProcessStepGeneralValue /elaboration
charakter ustalenia	ogólnie wiążące https://inspire.ec.europa.eu/codelist/RegulationNatureValue /generallyBinding
profil podstawowy	teren cmentarza teren komunikacji teren zieleni urządzonej teren ogrodów działkowych teren infrastruktury technicznej
profil dodatkowy	teren zieleni naturalnej teren lasu teren wód
minimalny udzial powierzchni biologicznie czynnej	30%
geometria	
plan	https://www.gov.pl/zagospodarowanieprzestrzenne/app /AktPlanowaniaPrzestrzennego/PL.ZIPPZP.11425/281803-POG/1POG
strefa planistyczna	PL.ZIPPZP.11425_281803-POG_1POG-44SP_20260402T091947
identifier	https://www.gov.pl/zagospodarowanieprzestrzenne/app /StrefaPlanistyczna/PL.ZIPPZP.11425/281803-POG/1POG-44SP /20260402T091947

przestrzen nazw	PL.ZIPPZP.11425/281803-POG
lokalny id	1POG-44SP
wersja id	20260402T091947
poczatek wersji obiektu	2026-04-02T09:19:47
nazwa	strefa gospodarcza
oznaczenie	44SP
symbol	SP
obowiazuje od	2025-02-05
obowiazuje do	obecnie
status	w opracowaniu https://inspire.ec.europa.eu/codelist/ProcessStepGeneralValue/elaboration
charakter ustalenia	ogólnie wiążące https://inspire.ec.europa.eu/codelist/RegulationNatureValue/generallyBinding
profil podstawowy	teren produkcji teren komunikacji teren zieleni urządzonej teren ogrodów działkowych teren infrastruktury technicznej
profil dodatkowy	teren usług teren zieleni naturalnej teren lasu teren wód
maksymalna nadziemna intensywnosc zabudowy	2
maksymalny udzial powierzchni zabudowy	60%
maksymalna wysokosc zabudowy	16.0 m
minimalny udzial powierzchni biologicznie czynnej	20%
geometria	
plan	https://www.gov.pl/zagospodarowanieprzestrzenne/app/AktPlanowaniaPrzestrzennego/PL.ZIPPZP.11425/281803-POG/1POG

strefa planistyczna	PL.ZIPPZP.11425_281803-POG_1POG-44SW_20260225T134825
identifier	https://www.gov.pl/zagospodarowanieprzestrzenne/app/StrefaPlanistyczna/PL.ZIPPZP.11425/281803-POG/1POG-44SW/20260225T134825

przestrzen nazw	PL.ZIPPZP.11425/281803-POG
lokalny id	1POG-44SW
wersja id	20260225T134825
poczatek wersji obiektu	2026-02-25T13:48:25
nazwa	strefa wielofunkcyjna z zabudową mieszkaniową wielorodzinną
oznaczenie	44SW
symbol	SW
obowiazuje od	2025-02-05
obowiazuje do	obecnie
status	w opracowaniu https://inspire.ec.europa.eu/codelist/ProcessStepGeneralValue/elaboration
charakter ustalenia	ogólnie wiążące https://inspire.ec.europa.eu/codelist/RegulationNatureValue/generallyBinding
profil podstawowy	teren zabudowy mieszkaniowej wielorodzinnej teren usług teren komunikacji teren zieleni urządzonej teren ogrodów działkowych teren infrastruktury technicznej
profil dodatkowy	teren zabudowy mieszkaniowej jednorodzinnej teren handlu wielkopowierzchniowego teren zieleni naturalnej teren lasu teren wód
maksymalna nadziemna intensywnosc zabudowy	1.2
maksymalny udzial powierzchni zabudowy	40%
maksymalna wysokosc zabudowy	14.0 m
minimalny udzial powierzchni biologicznie czynnej	30%
geometria	
plan	https://www.gov.pl/zagospodarowanieprzestrzenne/app/AktPlanowaniaPrzestrzennego/PL.ZIPPZP.11425/281803-POG/1POG
strefa planistyczna	PL.ZIPPZP.11425_281803-POG_1POG-45SZ_20260311T102112

identifier	https://www.gov.pl/zagospodarowanieprzestrzenne/app/StrefaPlanistyczna/PL.ZIPPZP.11425/281803-POG/1POG-45SZ/20260311T102112
przestrzen nazw	PL.ZIPPZP.11425/281803-POG
lokalny id	1POG-45SZ
wersja id	20260311T102112
poczatek wersji obiektu	2026-03-11T10:21:12
nazwa	strefa wielofunkcyjna z zabudową zagrodową
oznaczenie	45SZ
symbol	SZ
obowiazuje od	2025-02-05
obowiazuje do	obecnie
status	w opracowaniu https://inspire.ec.europa.eu/codelist/ProcessStepGeneralValue/elaboration
charakter ustalenia	ogólnie wiążące https://inspire.ec.europa.eu/codelist/RegulationNatureValue/generallyBinding
profil podstawowy	teren zabudowy zagrodowej teren produkcji w gospodarstwach rolnych teren akwakultury i obsługi rybactwa teren komunikacji teren zieleni urządzonej teren ogrodów działkowych teren infrastruktury technicznej
profil dodatkowy	teren usług teren zieleni naturalnej teren lasu teren wód
maksymalna nadziemna intensywnosc zabudowy	0.9
maksymalny udzial powierzchni zabudowy	50%
maksymalna wysokosc zabudowy	12.0 m
minimalny udzial powierzchni biologicznie czynnej	30%
geometria	
plan	https://www.gov.pl/zagospodarowanieprzestrzenne/app/AktPlanowaniaPrzestrzennego/PL.ZIPPZP.11425/281803-POG/1POG

strefa planistyczna	PL.ZIPPZP.11425_281803-POG_1POG-45SU_20260618T093756
identifier	https://www.gov.pl/zagospodarowanieprzestrzenne/app /StrefaPlanistyczna/PL.ZIPPZP.11425/281803-POG/1POG-45SU /20260618T093756
przestrzen nazw	PL.ZIPPZP.11425/281803-POG
lokalny id	1POG-45SU
wersja id	20260618T093756
poczatek wersji obiektu	2026-06-18T09:37:56
nazwa	strefa usługowa
oznaczenie	45SU
symbol	SU
obowiazuje od	2025-02-05
obowiazuje do	obecnie
status	w opracowaniu https://inspire.ec.europa.eu/codelist/ProcessStepGeneralValue /elaboration
charakter ustalenia	ogólnie wiążące https://inspire.ec.europa.eu/codelist/RegulationNatureValue /generallyBinding
profil podstawowy	teren usług teren komunikacji teren zieleni urządzonej teren ogrodów działkowych teren infrastruktury technicznej
profil dodatkowy	teren składów i magazynów teren elektrowni słonecznej teren zieleni naturalnej teren lasu teren wód
maksymalna nadziemna intensywnosc zabudowy	0.2
maksymalny udzial powierzchni zabudowy	90%
maksymalna wysokosc zabudowy	12.0 m
minimalny udzial powierzchni biologicznie czynnej	10%
geometria	

plan	https://www.gov.pl/zagospodarowanieprzestrzenne/app /AktPlanowaniaPrzestrzennego/PL.ZIPPZP.11425/281803-POG/1POG
strefa planistyczna	PL.ZIPPZP.11425_281803-POG_1POG-45SO_20260312T085408
identifier	https://www.gov.pl/zagospodarowanieprzestrzenne/app /StrefaPlanistyczna/PL.ZIPPZP.11425/281803-POG/1POG-45SO /20260312T085408
przestrzen nazw	PL.ZIPPZP.11425/281803-POG
lokalny id	1POG-45SO
wersja id	20260312T085408
poczatek wersji obiektu	2026-03-12T08:54:08
nazwa	strefa otwarta
oznaczenie	45SO
symbol	SO
obowiazuje od	2025-02-04
obowiazuje do	obecnie
status	w opracowaniu https://inspire.ec.europa.eu/codelist/ProcessStepGeneralValue /elaboration
charakter ustalenia	ogólnie wiążące https://inspire.ec.europa.eu/codelist/RegulationNatureValue /generallyBinding
profil podstawowy	teren rolnictwa z zakazem zabudowy teren lasu teren zieleni naturalnej teren wód teren komunikacji teren ogrodów działkowych teren infrastruktury technicznej
geometria	
plan	https://www.gov.pl/zagospodarowanieprzestrzenne/app /AktPlanowaniaPrzestrzennego/PL.ZIPPZP.11425/281803-POG/1POG
strefa planistyczna	PL.ZIPPZP.11425_281803-POG_1POG-45SN_20260413T073619
identifier	https://www.gov.pl/zagospodarowanieprzestrzenne/app /StrefaPlanistyczna/PL.ZIPPZP.11425/281803-POG/1POG-45SN /20260413T073619
przestrzen nazw	PL.ZIPPZP.11425/281803-POG
lokalny id	1POG-45SN

wersja id	20260413T073619
poczatek wersji obiektu	2026-04-13T07:36:19
nazwa	strefa zieleni i rekreacji
oznaczenie	45SN
symbol	SN
obowiazuje od	2025-02-05
obowiazuje do	obecnie
status	w opracowaniu https://inspire.ec.europa.eu/codelist/ProcessStepGeneralValue/elaboration
charakter ustalenia	ogólnie wiążące https://inspire.ec.europa.eu/codelist/RegulationNatureValue/generallyBinding
profil podstawowy	teren zieleni urządzonej teren plaży teren wód teren komunikacji teren ogrodów działkowych teren infrastruktury technicznej
minimalny udzial powierzchni biologicznie czynnej	50%
geometria	
plan	https://www.gov.pl/zagospodarowanieprzestrzenne/app/AktPlanowaniaPrzestrzennego/PL.ZIPPZP.11425/281803-POG/1POG

strefa planistyczna	PL.ZIPPZP.11425_281803-POG_1POG-45SJ_20260312T095627
identifier	https://www.gov.pl/zagospodarowanieprzestrzenne/app/StrefaPlanistyczna/PL.ZIPPZP.11425/281803-POG/1POG-45SJ/20260312T095627
przestrzen nazw	PL.ZIPPZP.11425/281803-POG
lokalny id	1POG-45SJ
wersja id	20260312T095627
poczatek wersji obiektu	2026-03-12T09:56:27
nazwa	strefa wielofunkcyjna z zabudową mieszkaniową jednorodzinną
oznaczenie	45SJ
symbol	SJ
obowiazuje od	2025-02-04

obowiazuje do	obecnie
status	w opracowaniu https://inspire.ec.europa.eu/codelist/ProcessStepGeneralValue/elaboration
charakter ustalenia	ogólnie wiążące https://inspire.ec.europa.eu/codelist/RegulationNatureValue/generallyBinding
profil podstawowy	teren zabudowy mieszkaniowej jednorodzinnej teren usług teren komunikacji teren zieleni urządzonej teren ogrodów działkowych teren infrastruktury technicznej
profil dodatkowy	teren zabudowy letniskowej lub rekreacji indywidualnej teren zieleni naturalnej teren lasu teren wód
maksymalna nadziemna intensywnosc zabudowy	0.9
maksymalny udzial powierzchni zabudowy	50%
maksymalna wysokosc zabudowy	12.0 m
minimalny udzial powierzchni biologicznie czynnej	30%
geometria	
plan	https://www.gov.pl/zagospodarowanieprzestrzenne/app/AktPlanowaniaPrzestrzennego/PL.ZIPPZP.11425/281803-POG/1POG

strefa planistyczna	PL.ZIPPZP.11425_281803-POG_1POG-45SR_20260710T074748
identifier	https://www.gov.pl/zagospodarowanieprzestrzenne/app/StrefaPlanistyczna/PL.ZIPPZP.11425/281803-POG/1POG-45SR/20260710T074748
przestrzen nazw	PL.ZIPPZP.11425/281803-POG
lokalny id	1POG-45SR
wersja id	20260710T074748
poczatek wersji obiektu	2026-07-10T07:47:48
nazwa	strefa produkcji rolniczej
oznaczenie	45SR
symbol	SR

obowiazuje od	2026-02-24
obowiazuje do	obecnie
status	w opracowaniu https://inspire.ec.europa.eu/codelist/ProcessStepGeneralValue/elaboration
charakter ustalenia	ogólnie wiążące https://inspire.ec.europa.eu/codelist/RegulationNatureValue/generallyBinding
profil podstawowy	teren produkcji w gospodarstwach rolnych teren wielkotowarowej produkcji rolnej teren akwakultury i obsługi rybactwa teren komunikacji teren ogrodów działkowych teren infrastruktury technicznej
profil dodatkowy	teren elektrowni słonecznej teren elektrowni wodnej teren zieleni urządzonej teren zieleni naturalnej teren lasu teren wód
maksymalna nadziemna intensywnosc zabudowy	1.2
maksymalny udzial powierzchni zabudowy	60%
maksymalna wysokosc zabudowy	12.0 m
minimalny udzial powierzchni biologicznie czynnej	30%
geometria	
plan	https://www.gov.pl/zagospodarowanieprzestrzenne/app/AktPlanowaniaPrzestrzennego/PL.ZIPPZP.11425/281803-POG/1POG

strefa planistyczna	PL.ZIPPZP.11425_281803-POG_1POG-45SC_20260611T063613
identifier	https://www.gov.pl/zagospodarowanieprzestrzenne/app/StrefaPlanistyczna/PL.ZIPPZP.11425/281803-POG/1POG-45SC/20260611T063613
przestrzen nazw	PL.ZIPPZP.11425/281803-POG
lokalny id	1POG-45SC
wersja id	20260611T063613
poczatek wersji obiektu	2026-06-11T06:36:13
nazwa	strefa cmentarzy

oznaczenie	45SC
symbol	SC
obowiazuje od	2026-02-24
obowiazuje do	obecnie
status	w opracowaniu https://inspire.ec.europa.eu/codelist/ProcessStepGeneralValue/elaboration
charakter ustalenia	ogólnie wiążące https://inspire.ec.europa.eu/codelist/RegulationNatureValue/generallyBinding
profil podstawowy	teren cmentarza teren komunikacji teren zieleni urządzonej teren ogrodów działkowych teren infrastruktury technicznej
profil dodatkowy	teren zieleni naturalnej teren lasu teren wód
minimalny udzial powierzchni biologicznie czynnej	30%
geometria	
plan	https://www.gov.pl/zagospodarowanieprzestrzenne/app/AktPlanowaniaPrzestrzennego/PL.ZIPPZP.11425/281803-POG/1POG

strefa planistyczna	PL.ZIPPZP.11425_281803-POG_1POG-45SP_20260618T071628
identifier	https://www.gov.pl/zagospodarowanieprzestrzenne/app/StrefaPlanistyczna/PL.ZIPPZP.11425/281803-POG/1POG-45SP/20260618T071628
przestrzen nazw	PL.ZIPPZP.11425/281803-POG
lokalny id	1POG-45SP
wersja id	20260618T071628
poczatek wersji obiektu	2026-06-18T07:16:28
nazwa	strefa gospodarcza
oznaczenie	45SP
symbol	SP
obowiazuje od	2025-02-05
obowiazuje do	obecnie
status	w opracowaniu

	https://inspire.ec.europa.eu/codelist/ProcessStepGeneralValue/elaboration
charakter ustalenia	ogólnie wiążące https://inspire.ec.europa.eu/codelist/RegulationNatureValue/generallyBinding
profil podstawowy	teren produkcji teren komunikacji teren zieleni urządzonej teren ogrodów działkowych teren infrastruktury technicznej
profil dodatkowy	teren usług teren zieleni naturalnej teren lasu teren wód
maksymalna nadziemna intensywnosc zabudowy	2
maksymalny udzial powierzchni zabudowy	70%
maksymalna wysokosc zabudowy	16.0 m
minimalny udzial powierzchni biologicznie czynnej	20%
geometria	
plan	https://www.gov.pl/zagospodarowanieprzestrzenne/app/AktPlanowaniaPrzestrzennego/PL.ZIPPZP.11425/281803-POG/1POG

strefa planistyczna	PL.ZIPPZP.11425_281803-POG_1POG-45SW_20260901T125027
identifier	https://www.gov.pl/zagospodarowanieprzestrzenne/app/StrefaPlanistyczna/PL.ZIPPZP.11425/281803-POG/1POG-45SW/20260901T125027
przestrzen nazw	PL.ZIPPZP.11425/281803-POG
lokalny id	1POG-45SW
wersja id	20260901T125027
poczatek wersji obiektu	2026-09-01T12:50:27
nazwa	strefa wielofunkcyjna z zabudową mieszkaniową wielorodzinną
oznaczenie	45SW
symbol	SW
obowiazuje od	2025-02-05
obowiazuje do	obecnie

status	w opracowaniu https://inspire.ec.europa.eu/codelist/ProcessStepGeneralValue/elaboration
charakter ustalenia	ogólnie wiążące https://inspire.ec.europa.eu/codelist/RegulationNatureValue/generallyBinding
profil podstawowy	teren zabudowy mieszkaniowej wielorodzinnej teren usług teren komunikacji teren zieleni urządzonej teren ogrodów działkowych teren infrastruktury technicznej
profil dodatkowy	teren zabudowy mieszkaniowej jednorodzinnej teren handlu wielkopowierzchniowego teren zieleni naturalnej teren lasu teren wód
maksymalna nadziemna intensywnosc zabudowy	2
maksymalny udzial powierzchni zabudowy	40%
maksymalna wysokosc zabudowy	17.0 m
minimalny udzial powierzchni biologicznie czynnej	45%
geometria	
plan	https://www.gov.pl/zagospodarowanieprzestrzenne/app/AktPlanowaniaPrzestrzennego/PL.ZIPPZP.11425/281803-POG/1POG

strefa planistyczna	PL.ZIPPZP.11425_281803-POG_1POG-46SZ_20260311T102111
identifier	https://www.gov.pl/zagospodarowanieprzestrzenne/app/StrefaPlanistyczna/PL.ZIPPZP.11425/281803-POG/1POG-46SZ/20260311T102111
przestrzen nazw	PL.ZIPPZP.11425/281803-POG
lokalny id	1POG-46SZ
wersja id	20260311T102111
poczatek wersji obiektu	2026-03-11T10:21:11
nazwa	strefa wielofunkcyjna z zabudową zagrodową
oznaczenie	46SZ
symbol	SZ

obowiazuje od	2025-02-05
obowiazuje do	obecnie
status	w opracowaniu https://inspire.ec.europa.eu/codelist/ProcessStepGeneralValue/elaboration
charakter ustalenia	ogólnie wiążące https://inspire.ec.europa.eu/codelist/RegulationNatureValue/generallyBinding
profil podstawowy	teren zabudowy zagrodowej teren produkcji w gospodarstwach rolnych teren akwakultury i obsługi rybactwa teren komunikacji teren zieleni urządzonej teren ogrodów działkowych teren infrastruktury technicznej
profil dodatkowy	teren usług teren zieleni naturalnej teren lasu teren wód
maksymalna nadziemna intensywnosc zabudowy	0.9
maksymalny udzial powierzchni zabudowy	50%
maksymalna wysokosc zabudowy	12.0 m
minimalny udzial powierzchni biologicznie czynnej	30%
geometria	
plan	https://www.gov.pl/zagospodarowanieprzestrzenne/app/AktPlanowaniaPrzestrzennego/PL.ZIPPZP.11425/281803-POG/1POG

strefa planistyczna	PL.ZIPPZP.11425_281803-POG_1POG-46SU_20260212T112321
identifier	https://www.gov.pl/zagospodarowanieprzestrzenne/app/StrefaPlanistyczna/PL.ZIPPZP.11425/281803-POG/1POG-46SU/20260212T112321
przestrzen nazw	PL.ZIPPZP.11425/281803-POG
lokalny id	1POG-46SU
wersja id	20260212T112321
poczatek wersji obiektu	2026-02-12T11:23:21
nazwa	strefa usługowa

oznaczenie	46SU
symbol	SU
obowiazuje od	2025-02-05
obowiazuje do	obecnie
status	w opracowaniu https://inspire.ec.europa.eu/codelist/ProcessStepGeneralValue/elaboration
charakter ustalenia	ogólnie wiążące https://inspire.ec.europa.eu/codelist/RegulationNatureValue/generallyBinding
profil podstawowy	teren usług teren komunikacji teren zieleni urządzonej teren ogrodów działkowych teren infrastruktury technicznej
profil dodatkowy	teren składów i magazynów teren elektrowni słonecznej teren zieleni naturalnej teren lasu teren wód
maksymalna nadziemna intensywnosc zabudowy	0.4
maksymalny udzial powierzchni zabudowy	50%
maksymalna wysokosc zabudowy	18.0 m
minimalny udzial powierzchni biologicznie czynnej	50%
geometria	
plan	https://www.gov.pl/zagospodarowanieprzestrzenne/app/AktPlanowaniaPrzestrzennego/PL.ZIPPZP.11425/281803-POG/1POG

strefa planistyczna	PL.ZIPPZP.11425_281803-POG_1POG-46SO_20260312T085408
identifier	https://www.gov.pl/zagospodarowanieprzestrzenne/app/StrefaPlanistyczna/PL.ZIPPZP.11425/281803-POG/1POG-46SO/20260312T085408
przestrzen nazw	PL.ZIPPZP.11425/281803-POG
lokalny id	1POG-46SO
wersja id	20260312T085408
poczatek wersji obiektu	2026-03-12T08:54:08

nazwa	strefa otwarta
oznaczenie	46SO
symbol	SO
obowiazuje od	2025-02-04
obowiazuje do	obecnie
status	w opracowaniu https://inspire.ec.europa.eu/codelist/ProcessStepGeneralValue/elaboration
charakter ustalenia	ogólnie wiążące https://inspire.ec.europa.eu/codelist/RegulationNatureValue/generallyBinding
profil podstawowy	teren rolnictwa z zakazem zabudowy teren lasu teren zieleni naturalnej teren wód teren komunikacji teren ogrodów działkowych teren infrastruktury technicznej
geometria	
plan	https://www.gov.pl/zagospodarowanieprzestrzenne/app/AktPlanowaniaPrzestrzennego/PL.ZIPPZP.11425/281803-POG/1POG

strefa planistyczna	PL.ZIPPZP.11425_281803-POG_1POG-46SN_20260413T073620
identifier	https://www.gov.pl/zagospodarowanieprzestrzenne/app/StrefaPlanistyczna/PL.ZIPPZP.11425/281803-POG/1POG-46SN/20260413T073620
przestrzen nazw	PL.ZIPPZP.11425/281803-POG
lokalny id	1POG-46SN
wersja id	20260413T073620
poczatek wersji obiektu	2026-04-13T07:36:20
nazwa	strefa zieleni i rekreacji
oznaczenie	46SN
symbol	SN
obowiazuje od	2025-02-05
obowiazuje do	obecnie
status	w opracowaniu https://inspire.ec.europa.eu/codelist/ProcessStepGeneralValue/elaboration

charakter ustalenia	ogólnie wiążące https://inspire.ec.europa.eu/codelist/RegulationNatureValue/generallyBinding
profil podstawowy	teren zieleni urządzonej teren plaży teren wód teren komunikacji teren ogrodów działkowych teren infrastruktury technicznej
profil dodatkowy	teren usług sportu i rekreacji teren usług kultury i rozrywki teren usług handlu detalicznego teren usług gastronomii teren usług turystyki teren usług nauki teren usług edukacji teren usług zdrowia i pomocy społecznej teren zieleni naturalnej teren lasu
maksymalna nadziemna intensywnosc zabudowy	0.8
maksymalny udzial powierzchni zabudowy	30%
maksymalna wysokosc zabudowy	10.0 m
minimalny udzial powierzchni biologicznie czynnej	50%
geometria	
plan	https://www.gov.pl/zagospodarowanieprzestrzenne/app/AktPlanowaniaPrzestrzennego/PL.ZIPPZP.11425/281803-POG/1POG

strefa planistyczna	PL.ZIPPZP.11425_281803-POG_1POG-46SJ_20250206T120106
identifier	https://www.gov.pl/zagospodarowanieprzestrzenne/app/StrefaPlanistyczna/PL.ZIPPZP.11425/281803-POG/1POG-46SJ/20250206T120106
przestrzen nazw	PL.ZIPPZP.11425/281803-POG
lokalny id	1POG-46SJ
wersja id	20250206T120106
poczatek wersji obiektu	2025-02-06T12:01:06
nazwa	strefa wielofunkcyjna z zabudową mieszkaniową jednorodzinną
oznaczenie	46SJ

symbol	SJ
obowiazuje od	2025-02-04
obowiazuje do	obecnie
status	w opracowaniu https://inspire.ec.europa.eu/codelist/ProcessStepGeneralValue/elaboration
charakter ustalenia	ogólnie wiążące https://inspire.ec.europa.eu/codelist/RegulationNatureValue/generallyBinding
profil podstawowy	teren zabudowy mieszkaniowej jednorodzinnej teren usług teren komunikacji teren zieleni urządzonej teren ogrodów działkowych teren infrastruktury technicznej
profil dodatkowy	teren zabudowy letniskowej lub rekreacji indywidualnej teren zieleni naturalnej teren lasu teren wód
maksymalna nadziemna intensywnosc zabudowy	0.9
maksymalny udzial powierzchni zabudowy	50%
maksymalna wysokosc zabudowy	12.0 m
minimalny udzial powierzchni biologicznie czynnej	30%
geometria	
plan	https://www.gov.pl/zagospodarowanieprzestrzenne/app/AktPlanowaniaPrzestrzennego/PL.ZIPPZP.11425/281803-POG/1POG

strefa planistyczna	PL.ZIPPZP.11425_281803-POG_1POG-46SR_20260413T084228
identifier	https://www.gov.pl/zagospodarowanieprzestrzenne/app/StrefaPlanistyczna/PL.ZIPPZP.11425/281803-POG/1POG-46SR/20260413T084228
przestrzen nazw	PL.ZIPPZP.11425/281803-POG
lokalny id	1POG-46SR
wersja id	20260413T084228
poczatek wersji obiektu	2026-04-13T08:42:28
nazwa	strefa produkcji rolniczej

oznaczenie	46SR
symbol	SR
obowiazuje od	2026-02-24
obowiazuje do	obecnie
status	w opracowaniu https://inspire.ec.europa.eu/codelist/ProcessStepGeneralValue/elaboration
charakter ustalenia	ogólnie wiążące https://inspire.ec.europa.eu/codelist/RegulationNatureValue/generallyBinding
profil podstawowy	teren produkcji w gospodarstwach rolnych teren wielkotowarowej produkcji rolnej teren akwakultury i obsługi rybactwa teren komunikacji teren ogrodów działkowych teren infrastruktury technicznej
profil dodatkowy	teren elektrowni słonecznej teren elektrowni wodnej teren zieleni urządzonej teren zieleni naturalnej teren lasu teren wód
maksymalna nadziemna intensywnosc zabudowy	1.2
maksymalny udzial powierzchni zabudowy	60%
maksymalna wysokosc zabudowy	12.0 m
minimalny udzial powierzchni biologicznie czynnej	30%
geometria	
plan	https://www.gov.pl/zagospodarowanieprzestrzenne/app/AktPlanowaniaPrzestrzennego/PL.ZIPPZP.11425/281803-POG/1POG

strefa planistyczna	PL.ZIPPZP.11425_281803-POG_1POG-46SC_20260611T064506
identifier	https://www.gov.pl/zagospodarowanieprzestrzenne/app/StrefaPlanistyczna/PL.ZIPPZP.11425/281803-POG/1POG-46SC/20260611T064506
przestrzen nazw	PL.ZIPPZP.11425/281803-POG
lokalny id	1POG-46SC
wersja id	20260611T064506

poczatek wersji obiektu	2026-06-11T06:45:06
nazwa	strefa cmentarzy
oznaczenie	46SC
symbol	SC
obowiazuje od	2026-02-24
obowiazuje do	obecnie
status	w opracowaniu https://inspire.ec.europa.eu/codelist/ProcessStepGeneralValue/elaboration
charakter ustalenia	ogólnie wiążące https://inspire.ec.europa.eu/codelist/RegulationNatureValue/generallyBinding
profil podstawowy	teren cmentarza teren komunikacji teren zieleni urządzonej teren ogrodów działkowych teren infrastruktury technicznej
profil dodatkowy	teren zieleni naturalnej teren lasu teren wód
minimalny udzial powierzchni biologicznie czynnej	30%
geometria	
plan	https://www.gov.pl/zagospodarowanieprzestrzenne/app/AktPlanowaniaPrzestrzennego/PL.ZIPPZP.11425/281803-POG/1POG

strefa planistyczna	PL.ZIPPZP.11425_281803-POG_1POG-46SP_20260618T114221
identifier	https://www.gov.pl/zagospodarowanieprzestrzenne/app/StrefaPlanistyczna/PL.ZIPPZP.11425/281803-POG/1POG-46SP/20260618T114221
przestrzen nazw	PL.ZIPPZP.11425/281803-POG
lokalny id	1POG-46SP
wersja id	20260618T114221
poczatek wersji obiektu	2026-06-18T11:42:21
nazwa	strefa gospodarcza
oznaczenie	46SP
symbol	SP
obowiazuje od	2025-02-05

obowiazuje do	obecnie
status	w opracowaniu https://inspire.ec.europa.eu/codelist/ProcessStepGeneralValue/elaboration
charakter ustalenia	ogólnie wiążące https://inspire.ec.europa.eu/codelist/RegulationNatureValue/generallyBinding
profil podstawowy	teren produkcji teren komunikacji teren zieleni urządzonej teren ogrodów działkowych teren infrastruktury technicznej
profil dodatkowy	teren usług teren zieleni naturalnej teren lasu teren wód
maksymalna nadziemna intensywnosc zabudowy	2
maksymalny udzial powierzchni zabudowy	70%
maksymalna wysokosc zabudowy	16.0 m
minimalny udzial powierzchni biologicznie czynnej	20%
geometria	
plan	https://www.gov.pl/zagospodarowanieprzestrzenne/app/AktPlanowaniaPrzestrzennego/PL.ZIPPZP.11425/281803-POG/1POG

strefa planistyczna	PL.ZIPPZP.11425_281803-POG_1POG-46SW_20260929T084630
identifier	https://www.gov.pl/zagospodarowanieprzestrzenne/app/StrefaPlanistyczna/PL.ZIPPZP.11425/281803-POG/1POG-46SW/20260929T084630
przestrzen nazw	PL.ZIPPZP.11425/281803-POG
lokalny id	1POG-46SW
wersja id	20260929T084630
poczatek wersji obiektu	2026-09-29T08:46:30
nazwa	strefa wielofunkcyjna z zabudową mieszkaniową wielorodzinną
oznaczenie	46SW
symbol	SW

obowiazuje od	2025-02-04
obowiazuje do	obecnie
status	w opracowaniu https://inspire.ec.europa.eu/codelist/ProcessStepGeneralValue/elaboration
charakter ustalenia	ogólnie wiążące https://inspire.ec.europa.eu/codelist/RegulationNatureValue/generallyBinding
profil podstawowy	teren zabudowy mieszkaniowej wielorodzinnej teren usług teren komunikacji teren zieleni urządzonej teren ogrodów działkowych teren infrastruktury technicznej
profil dodatkowy	teren zabudowy mieszkaniowej jednorodzinnej teren zieleni naturalnej teren lasu teren wód
maksymalna nadziemna intensywnosc zabudowy	2
maksymalny udzial powierzchni zabudowy	16%
maksymalna wysokosc zabudowy	60.0 m
minimalny udzial powierzchni biologicznie czynnej	30%
geometria	
plan	https://www.gov.pl/zagospodarowanieprzestrzenne/app/AktPlanowaniaPrzestrzennego/PL.ZIPPZP.11425/281803-POG/1POG

strefa planistyczna	PL.ZIPPZP.11425_281803-POG_1POG-47SZ_20250206T120106
identifier	https://www.gov.pl/zagospodarowanieprzestrzenne/app/StrefaPlanistyczna/PL.ZIPPZP.11425/281803-POG/1POG-47SZ/20250206T120106
przestrzen nazw	PL.ZIPPZP.11425/281803-POG
lokalny id	1POG-47SZ
wersja id	20250206T120106
poczatek wersji obiektu	2025-02-06T12:01:06
nazwa	strefa wielofunkcyjna z zabudową zagrodową
oznaczenie	47SZ

symbol	SZ
obowiazuje od	2025-02-05
obowiazuje do	obecnie
status	w opracowaniu https://inspire.ec.europa.eu/codelist/ProcessStepGeneralValue/elaboration
charakter ustalenia	ogólnie wiążące https://inspire.ec.europa.eu/codelist/RegulationNatureValue/generallyBinding
profil podstawowy	teren zabudowy zagrodowej teren produkcji w gospodarstwach rolnych teren akwakultury i obsługi rybactwa teren komunikacji teren zieleni urządzonej teren ogrodów działkowych teren infrastruktury technicznej
profil dodatkowy	teren usług teren zieleni naturalnej teren lasu teren wód
maksymalna nadziemna intensywnosc zabudowy	0.9
maksymalny udzial powierzchni zabudowy	50%
maksymalna wysokosc zabudowy	12.0 m
minimalny udzial powierzchni biologicznie czynnej	30%
geometria	
plan	https://www.gov.pl/zagospodarowanieprzestrzenne/app/AktPlanowaniaPrzestrzennego/PL.ZIPPZP.11425/281803-POG/1POG

strefa planistyczna	PL.ZIPPZP.11425_281803-POG_1POG-47SU_20260212T141635
identifier	https://www.gov.pl/zagospodarowanieprzestrzenne/app/StrefaPlanistyczna/PL.ZIPPZP.11425/281803-POG/1POG-47SU/20260212T141635
przestrzen nazw	PL.ZIPPZP.11425/281803-POG
lokalny id	1POG-47SU
wersja id	20260212T141635
poczatek wersji obiektu	2026-02-12T14:16:35

nazwa	strefa usługowa
oznaczenie	47SU
symbol	SU
obowiazuje od	2025-02-05
obowiazuje do	obecnie
status	w opracowaniu https://inspire.ec.europa.eu/codelist/ProcessStepGeneralValue/elaboration
charakter ustalenia	ogólnie wiążące https://inspire.ec.europa.eu/codelist/RegulationNatureValue/generallyBinding
profil podstawowy	teren usług teren komunikacji teren zieleni urządzonej teren ogrodów działkowych teren infrastruktury technicznej
profil dodatkowy	teren składów i magazynów teren elektrowni słonecznej teren zieleni naturalnej teren lasu teren wód
maksymalna nadziemna intensywnosc zabudowy	1.2
maksymalny udzial powierzchni zabudowy	40%
maksymalna wysokosc zabudowy	10.0 m
minimalny udzial powierzchni biologicznie czynnej	30%
geometria	
plan	https://www.gov.pl/zagospodarowanieprzestrzenne/app/AktPlanowaniaPrzestrzennego/PL.ZIPPZP.11425/281803-POG/1POG

strefa planistyczna	PL.ZIPPZP.11425_281803-POG_1POG-47SO_20260312T094119
identifier	https://www.gov.pl/zagospodarowanieprzestrzenne/app/StrefaPlanistyczna/PL.ZIPPZP.11425/281803-POG/1POG-47SO/20260312T094119
przestrzen nazw	PL.ZIPPZP.11425/281803-POG
lokalny id	1POG-47SO
wersja id	20260312T094119

poczatek wersji obiektu	2026-03-12T09:41:19
nazwa	strefa otwarta
oznaczenie	47SO
symbol	SO
obowiazuje od	2025-02-04
obowiazuje do	obecnie
status	w opracowaniu https://inspire.ec.europa.eu/codelist/ProcessStepGeneralValue/elaboration
charakter ustalenia	ogólnie wiążące https://inspire.ec.europa.eu/codelist/RegulationNatureValue/generallyBinding
profil podstawowy	teren rolnictwa z zakazem zabudowy teren lasu teren zieleni naturalnej teren wód teren komunikacji teren ogrodów działkowych teren infrastruktury technicznej
geometria	
plan	https://www.gov.pl/zagospodarowanieprzestrzenne/app/AktPlanowaniaPrzestrzennego/PL.ZIPPZP.11425/281803-POG/1POG

strefa planistyczna	PL.ZIPPZP.11425_281803-POG_1POG-47SN_20260407T111800
identifier	https://www.gov.pl/zagospodarowanieprzestrzenne/app/StrefaPlanistyczna/PL.ZIPPZP.11425/281803-POG/1POG-47SN/20260407T111800
przestrzen nazw	PL.ZIPPZP.11425/281803-POG
lokalny id	1POG-47SN
wersja id	20260407T111800
poczatek wersji obiektu	2026-04-07T11:18
nazwa	strefa zieleni i rekreacji
oznaczenie	47SN
symbol	SN
obowiazuje od	2025-02-05
obowiazuje do	obecnie
status	w opracowaniu https://inspire.ec.europa.eu/codelist/ProcessStepGeneralValue

	/elaboration
charakter ustalenia	ogólnie wiążące https://inspire.ec.europa.eu/codelist/RegulationNatureValue/generallyBinding
profil podstawowy	teren zieleni urządzonej teren plaży teren wód teren komunikacji teren ogrodów działkowych teren infrastruktury technicznej
profil dodatkowy	teren usług sportu i rekreacji teren usług kultury i rozrywki teren usług handlu detalicznego teren usług gastronomii teren usług turystyki teren usług nauki teren usług edukacji teren usług zdrowia i pomocy społecznej teren zieleni naturalnej teren lasu
maksymalna nadziemna intensywnosc zabudowy	0.2
maksymalny udzial powierzchni zabudowy	30%
maksymalna wysokosc zabudowy	4.5 m
minimalny udzial powierzchni biologicznie czynnej	50%
geometria	
plan	https://www.gov.pl/zagospodarowanieprzestrzenne/app/AktPlanowaniaPrzestrzennego/PL.ZIPPZP.11425/281803-POG/1POG
strefa planistyczna	PL.ZIPPZP.11425_281803-POG_1POG-47SJ_20250206T120106
identifier	https://www.gov.pl/zagospodarowanieprzestrzenne/app/StrefaPlanistyczna/PL.ZIPPZP.11425/281803-POG/1POG-47SJ/20250206T120106
przestrzen nazw	PL.ZIPPZP.11425/281803-POG
lokalny id	1POG-47SJ
wersja id	20250206T120106
poczatek wersji obiektu	2025-02-06T12:01:06
nazwa	strefa wielofunkcyjna z zabudową mieszkaniową jednorodzinną

oznaczenie	47SJ
symbol	SJ
obowiazuje od	2025-02-04
obowiazuje do	obecnie
status	w opracowaniu https://inspire.ec.europa.eu/codelist/ProcessStepGeneralValue/elaboration
charakter ustalenia	ogólnie wiążące https://inspire.ec.europa.eu/codelist/RegulationNatureValue/generallyBinding
profil podstawowy	teren zabudowy mieszkaniowej jednorodzinnej teren usług teren komunikacji teren zieleni urządzonej teren ogrodów działkowych teren infrastruktury technicznej
profil dodatkowy	teren zabudowy letniskowej lub rekreacji indywidualnej teren zieleni naturalnej teren lasu teren wód
maksymalna nadziemna intensywnosc zabudowy	0.9
maksymalny udzial powierzchni zabudowy	50%
maksymalna wysokosc zabudowy	12.0 m
minimalny udzial powierzchni biologicznie czynnej	30%
geometria	
plan	https://www.gov.pl/zagospodarowanieprzestrzenne/app/AktPlanowaniaPrzestrzennego/PL.ZIPPZP.11425/281803-POG/1POG

strefa planistyczna	PL.ZIPPZP.11425_281803-POG_1POG-47SR_20260410T070237
identifier	https://www.gov.pl/zagospodarowanieprzestrzenne/app/StrefaPlanistyczna/PL.ZIPPZP.11425/281803-POG/1POG-47SR/20260410T070237
przestrzen nazw	PL.ZIPPZP.11425/281803-POG
lokalny id	1POG-47SR
wersja id	20260410T070237
poczatek wersji obiektu	2026-04-10T07:02:37

nazwa	strefa produkcji rolniczej
oznaczenie	47SR
symbol	SR
obowiazuje od	2026-02-24
obowiazuje do	obecnie
status	w opracowaniu https://inspire.ec.europa.eu/codelist/ProcessStepGeneralValue/elaboration
charakter ustalenia	ogólnie wiążące https://inspire.ec.europa.eu/codelist/RegulationNatureValue/generallyBinding
profil podstawowy	teren produkcji w gospodarstwach rolnych teren wielkotowarowej produkcji rolnej teren akwakultury i obsługi rybactwa teren komunikacji teren ogrodów działkowych teren infrastruktury technicznej
profil dodatkowy	teren elektrowni słonecznej teren elektrowni wodnej teren zieleni urządzonej teren zieleni naturalnej teren lasu teren wód
maksymalna nadziemna intensywnosc zabudowy	1.2
maksymalny udzial powierzchni zabudowy	60%
maksymalna wysokosc zabudowy	12.0 m
minimalny udzial powierzchni biologicznie czynnej	30%
geometria	
plan	https://www.gov.pl/zagospodarowanieprzestrzenne/app/AktPlanowaniaPrzestrzennego/PL.ZIPPZP.11425/281803-POG/1POG

strefa planistyczna	PL.ZIPPZP.11425_281803-POG_1POG-47SC_20260611T100620
identifier	https://www.gov.pl/zagospodarowanieprzestrzenne/app/StrefaPlanistyczna/PL.ZIPPZP.11425/281803-POG/1POG-47SC/20260611T100620
przestrzen nazw	PL.ZIPPZP.11425/281803-POG
lokalny id	1POG-47SC

wersja id	20260611T100620
poczatek wersji obiektu	2026-06-11T10:06:20
nazwa	strefa cmentarzy
oznaczenie	47SC
symbol	SC
obowiazuje od	2026-02-24
obowiazuje do	obecnie
status	w opracowaniu https://inspire.ec.europa.eu/codelist/ProcessStepGeneralValue/elaboration
charakter ustalenia	ogólnie wiążące https://inspire.ec.europa.eu/codelist/RegulationNatureValue/generallyBinding
profil podstawowy	teren cmentarza teren komunikacji teren zieleni urządzonej teren ogrodów działkowych teren infrastruktury technicznej
profil dodatkowy	teren zieleni naturalnej teren lasu teren wód
minimalny udzial powierzchni biologicznie czynnej	30%
geometria	
plan	https://www.gov.pl/zagospodarowanieprzestrzenne/app/AktPlanowaniaPrzestrzennego/PL.ZIPPZP.11425/281803-POG/1POG

strefa planistyczna	PL.ZIPPZP.11425_281803-POG_1POG-47SP_20260618T075255
identifier	https://www.gov.pl/zagospodarowanieprzestrzenne/app/StrefaPlanistyczna/PL.ZIPPZP.11425/281803-POG/1POG-47SP/20260618T075255
przestrzen nazw	PL.ZIPPZP.11425/281803-POG
lokalny id	1POG-47SP
wersja id	20260618T075255
poczatek wersji obiektu	2026-06-18T07:52:55
nazwa	strefa gospodarcza
oznaczenie	47SP
symbol	SP

obowiazuje od	2025-02-05
obowiazuje do	obecnie
status	w opracowaniu https://inspire.ec.europa.eu/codelist/ProcessStepGeneralValue/elaboration
charakter ustalenia	ogólnie wiążące https://inspire.ec.europa.eu/codelist/RegulationNatureValue/generallyBinding
profil podstawowy	teren produkcji teren komunikacji teren zieleni urządzonej teren ogrodów działkowych teren infrastruktury technicznej
profil dodatkowy	teren usług teren zieleni naturalnej teren lasu teren wód
maksymalna nadziemna intensywnosc zabudowy	2
maksymalny udzial powierzchni zabudowy	70%
maksymalna wysokosc zabudowy	16.0 m
minimalny udzial powierzchni biologicznie czynnej	20%
geometria	
plan	https://www.gov.pl/zagospodarowanieprzestrzenne/app/AktPlanowaniaPrzestrzennego/PL.ZIPPZP.11425/281803-POG/1POG

strefa planistyczna	PL.ZIPPZP.11425_281803-POG_1POG-48SZ_20250206T120106
identifier	https://www.gov.pl/zagospodarowanieprzestrzenne/app/StrefaPlanistyczna/PL.ZIPPZP.11425/281803-POG/1POG-48SZ/20250206T120106
przestrzen nazw	PL.ZIPPZP.11425/281803-POG
lokalny id	1POG-48SZ
wersja id	20250206T120106
poczatek wersji obiektu	2025-02-06T12:01:06
nazwa	strefa wielofunkcyjna z zabudową zagrodową
oznaczenie	48SZ

symbol	SZ
obowiazuje od	2025-02-05
obowiazuje do	obecnie
status	w opracowaniu https://inspire.ec.europa.eu/codelist/ProcessStepGeneralValue/elaboration
charakter ustalenia	ogólnie wiążące https://inspire.ec.europa.eu/codelist/RegulationNatureValue/generallyBinding
profil podstawowy	teren zabudowy zagrodowej teren produkcji w gospodarstwach rolnych teren akwakultury i obsługi rybactwa teren komunikacji teren zieleni urządzonej teren ogrodów działkowych teren infrastruktury technicznej
profil dodatkowy	teren usług teren zieleni naturalnej teren lasu teren wód
maksymalna nadziemna intensywnosc zabudowy	0.9
maksymalny udzial powierzchni zabudowy	50%
maksymalna wysokosc zabudowy	12.0 m
minimalny udzial powierzchni biologicznie czynnej	30%
geometria	
plan	https://www.gov.pl/zagospodarowanieprzestrzenne/app/AktPlanowaniaPrzestrzennego/PL.ZIPPZP.11425/281803-POG/1POG

strefa planistyczna	PL.ZIPPZP.11425_281803-POG_1POG-48SU_20260212T122227
identifier	https://www.gov.pl/zagospodarowanieprzestrzenne/app/StrefaPlanistyczna/PL.ZIPPZP.11425/281803-POG/1POG-48SU/20260212T122227
przestrzen nazw	PL.ZIPPZP.11425/281803-POG
lokalny id	1POG-48SU
wersja id	20260212T122227
poczatek wersji obiektu	2026-02-12T12:22:27

nazwa	strefa usługowa
oznaczenie	48SU
symbol	SU
obowiazuje od	2025-02-05
obowiazuje do	obecnie
status	w opracowaniu https://inspire.ec.europa.eu/codelist/ProcessStepGeneralValue/elaboration
charakter ustalenia	ogólnie wiążące https://inspire.ec.europa.eu/codelist/RegulationNatureValue/generallyBinding
profil podstawowy	teren usług teren komunikacji teren zieleni urządzonej teren ogrodów działkowych teren infrastruktury technicznej
profil dodatkowy	teren składów i magazynów teren elektrowni słonecznej teren zieleni naturalnej teren lasu teren wód
maksymalna nadziemna intensywnosc zabudowy	1.2
maksymalny udzial powierzchni zabudowy	30%
maksymalna wysokosc zabudowy	12.0 m
minimalny udzial powierzchni biologicznie czynnej	30%
geometria	
plan	https://www.gov.pl/zagospodarowanieprzestrzenne/app/AktPlanowaniaPrzestrzennego/PL.ZIPPZP.11425/281803-POG/1POG

strefa planistyczna	PL.ZIPPZP.11425_281803-POG_1POG-48SO_20260413T092234
identifier	https://www.gov.pl/zagospodarowanieprzestrzenne/app/StrefaPlanistyczna/PL.ZIPPZP.11425/281803-POG/1POG-48SO/20260413T092234
przestrzen nazw	PL.ZIPPZP.11425/281803-POG
lokalny id	1POG-48SO
wersja id	20260413T092234

poczatek wersji obiektu	2026-04-13T09:22:34
nazwa	strefa otwarta
oznaczenie	48SO
symbol	SO
obowiazuje od	2025-02-04
obowiazuje do	obecnie
status	w opracowaniu https://inspire.ec.europa.eu/codelist/ProcessStepGeneralValue/elaboration
charakter ustalenia	ogólnie wiążące https://inspire.ec.europa.eu/codelist/RegulationNatureValue/generallyBinding
profil podstawowy	teren rolnictwa z zakazem zabudowy teren lasu teren zieleni naturalnej teren wód teren komunikacji teren ogrodów działkowych teren infrastruktury technicznej
profil dodatkowy	teren elektrowni słonecznej teren elektrowni geotermalnej teren elektrowni wodnej teren biogazowni teren zieleni urządzonej
geometria	
plan	https://www.gov.pl/zagospodarowanieprzestrzenne/app/AktPlanowaniaPrzestrzennego/PL.ZIPPZP.11425/281803-POG/1POG

strefa planistyczna	PL.ZIPPZP.11425_281803-POG_1POG-48SN_20260212T142313
identifier	https://www.gov.pl/zagospodarowanieprzestrzenne/app/StrefaPlanistyczna/PL.ZIPPZP.11425/281803-POG/1POG-48SN/20260212T142313
przestrzen nazw	PL.ZIPPZP.11425/281803-POG
lokalny id	1POG-48SN
wersja id	20260212T142313
poczatek wersji obiektu	2026-02-12T14:23:13
nazwa	strefa zieleni i rekreacji
oznaczenie	48SN
symbol	SN

obowiazuje od	2025-02-05
obowiazuje do	obecnie
status	w opracowaniu https://inspire.ec.europa.eu/codelist/ProcessStepGeneralValue/elaboration
charakter ustalenia	ogólnie wiążące https://inspire.ec.europa.eu/codelist/RegulationNatureValue/generallyBinding
profil podstawowy	teren zieleni urządzonej teren plaży teren wód teren komunikacji teren ogrodów działkowych teren infrastruktury technicznej
profil dodatkowy	teren usług sportu i rekreacji teren usług kultury i rozrywki teren usług handlu detalicznego teren usług gastronomii teren usług turystyki teren usług nauki teren usług edukacji teren usług zdrowia i pomocy społecznej teren zieleni naturalnej teren lasu
minimalny udzial powierzchni biologicznie czynnej	70%
geometria	
plan	https://www.gov.pl/zagospodarowanieprzestrzenne/app/AktPlanowaniaPrzestrzennego/PL.ZIPPZP.11425/281803-POG/1POG

strefa planistyczna	PL.ZIPPZP.11425_281803-POG_1POG-48SJ_20250206T120106
identifier	https://www.gov.pl/zagospodarowanieprzestrzenne/app/StrefaPlanistyczna/PL.ZIPPZP.11425/281803-POG/1POG-48SJ/20250206T120106
przestrzen nazw	PL.ZIPPZP.11425/281803-POG
lokalny id	1POG-48SJ
wersja id	20250206T120106
poczatek wersji obiektu	2025-02-06T12:01:06
nazwa	strefa wielofunkcyjna z zabudową mieszkaniową jednorodzinną
oznaczenie	48SJ

symbol	SJ
obowiazuje od	2025-02-04
obowiazuje do	obecnie
status	w opracowaniu https://inspire.ec.europa.eu/codelist/ProcessStepGeneralValue/elaboration
charakter ustalenia	ogólnie wiążące https://inspire.ec.europa.eu/codelist/RegulationNatureValue/generallyBinding
profil podstawowy	teren zabudowy mieszkaniowej jednorodzinnej teren usług teren komunikacji teren zieleni urządzonej teren ogrodów działkowych teren infrastruktury technicznej
profil dodatkowy	teren zabudowy letniskowej lub rekreacji indywidualnej teren zieleni naturalnej teren lasu teren wód
maksymalna nadziemna intensywnosc zabudowy	0.9
maksymalny udzial powierzchni zabudowy	50%
maksymalna wysokosc zabudowy	12.0 m
minimalny udzial powierzchni biologicznie czynnej	30%
geometria	
plan	https://www.gov.pl/zagospodarowanieprzestrzenne/app/AktPlanowaniaPrzestrzennego/PL.ZIPPZP.11425/281803-POG/1POG

strefa planistyczna	PL.ZIPPZP.11425_281803-POG_1POG-48SR_20260408T103836
identifier	https://www.gov.pl/zagospodarowanieprzestrzenne/app/StrefaPlanistyczna/PL.ZIPPZP.11425/281803-POG/1POG-48SR/20260408T103836
przestrzen nazw	PL.ZIPPZP.11425/281803-POG
lokalny id	1POG-48SR
wersja id	20260408T103836
poczatek wersji obiektu	2026-04-08T10:38:36
nazwa	strefa produkcji rolniczej

oznaczenie	48SR
symbol	SR
obowiazuje od	2026-02-24
obowiazuje do	obecnie
status	w opracowaniu https://inspire.ec.europa.eu/codelist/ProcessStepGeneralValue/elaboration
charakter ustalenia	ogólnie wiążące https://inspire.ec.europa.eu/codelist/RegulationNatureValue/generallyBinding
profil podstawowy	teren produkcji w gospodarstwach rolnych teren wielkotowarowej produkcji rolnej teren akwakultury i obsługi rybactwa teren komunikacji teren ogrodów działkowych teren infrastruktury technicznej
profil dodatkowy	teren elektrowni słonecznej teren elektrowni wodnej teren zieleni urządzonej teren zieleni naturalnej teren lasu teren wód
maksymalna nadziemna intensywnosc zabudowy	1.2
maksymalny udzial powierzchni zabudowy	60%
maksymalna wysokosc zabudowy	12.0 m
minimalny udzial powierzchni biologicznie czynnej	30%
geometria	
plan	https://www.gov.pl/zagospodarowanieprzestrzenne/app/AktPlanowaniaPrzestrzennego/PL.ZIPPZP.11425/281803-POG/1POG

strefa planistyczna	PL.ZIPPZP.11425_281803-POG_1POG-48SC_20260611T064103
identifier	https://www.gov.pl/zagospodarowanieprzestrzenne/app/StrefaPlanistyczna/PL.ZIPPZP.11425/281803-POG/1POG-48SC/20260611T064103
przestrzen nazw	PL.ZIPPZP.11425/281803-POG
lokalny id	1POG-48SC
wersja id	20260611T064103

poczatek wersji obiektu	2026-06-11T06:41:03
nazwa	strefa cmentarzy
oznaczenie	48SC
symbol	SC
obowiazuje od	2026-02-24
obowiazuje do	obecnie
status	w opracowaniu https://inspire.ec.europa.eu/codelist/ProcessStepGeneralValue/elaboration
charakter ustalenia	ogólnie wiążące https://inspire.ec.europa.eu/codelist/RegulationNatureValue/generallyBinding
profil podstawowy	teren cmentarza teren komunikacji teren zieleni urządzonej teren ogrodów działkowych teren infrastruktury technicznej
profil dodatkowy	teren zieleni naturalnej teren lasu teren wód
minimalny udzial powierzchni biologicznie czynnej	30%
geometria	
plan	https://www.gov.pl/zagospodarowanieprzestrzenne/app/AktPlanowaniaPrzestrzennego/PL.ZIPPZP.11425/281803-POG/1POG

strefa planistyczna	PL.ZIPPZP.11425_281803-POG_1POG-48SP_20260618T062653
identifier	https://www.gov.pl/zagospodarowanieprzestrzenne/app/StrefaPlanistyczna/PL.ZIPPZP.11425/281803-POG/1POG-48SP/20260618T062653
przestrzen nazw	PL.ZIPPZP.11425/281803-POG
lokalny id	1POG-48SP
wersja id	20260618T062653
poczatek wersji obiektu	2026-06-18T06:26:53
nazwa	strefa gospodarcza
oznaczenie	48SP
symbol	SP
obowiazuje od	2025-02-05

obowiazuje do	obecnie
status	w opracowaniu https://inspire.ec.europa.eu/codelist/ProcessStepGeneralValue/elaboration
charakter ustalenia	ogólnie wiążące https://inspire.ec.europa.eu/codelist/RegulationNatureValue/generallyBinding
profil podstawowy	teren produkcji teren komunikacji teren zieleni urządzonej teren ogrodów działkowych teren infrastruktury technicznej
profil dodatkowy	teren usług teren zieleni naturalnej teren lasu teren wód
maksymalna nadziemna intensywnosc zabudowy	2
maksymalny udzial powierzchni zabudowy	70%
maksymalna wysokosc zabudowy	16.0 m
minimalny udzial powierzchni biologicznie czynnej	20%
geometria	
plan	https://www.gov.pl/zagospodarowanieprzestrzenne/app/AktPlanowaniaPrzestrzennego/PL.ZIPPZP.11425/281803-POG/1POG

strefa planistyczna	PL.ZIPPZP.11425_281803-POG_1POG-49SZ_20260409T111053
identifier	https://www.gov.pl/zagospodarowanieprzestrzenne/app/StrefaPlanistyczna/PL.ZIPPZP.11425/281803-POG/1POG-49SZ/20260409T111053
przestrzen nazw	PL.ZIPPZP.11425/281803-POG
lokalny id	1POG-49SZ
wersja id	20260409T111053
poczatek wersji obiektu	2026-04-09T11:10:53
nazwa	strefa wielofunkcyjna z zabudową zagrodową
oznaczenie	49SZ
symbol	SZ

obowiazuje od	2025-02-05
obowiazuje do	obecnie
status	w opracowaniu https://inspire.ec.europa.eu/codelist/ProcessStepGeneralValue/elaboration
charakter ustalenia	ogólnie wiążące https://inspire.ec.europa.eu/codelist/RegulationNatureValue/generallyBinding
profil podstawowy	teren zabudowy zagrodowej teren produkcji w gospodarstwach rolnych teren akwakultury i obsługi rybactwa teren komunikacji teren zieleni urządzonej teren ogrodów działkowych teren infrastruktury technicznej
profil dodatkowy	teren usług teren zieleni naturalnej teren lasu teren wód
maksymalna nadziemna intensywnosc zabudowy	0.9
maksymalny udzial powierzchni zabudowy	50%
maksymalna wysokosc zabudowy	12.0 m
minimalny udzial powierzchni biologicznie czynnej	30%
geometria	
plan	https://www.gov.pl/zagospodarowanieprzestrzenne/app/AktPlanowaniaPrzestrzennego/PL.ZIPPZP.11425/281803-POG/1POG

strefa planistyczna	PL.ZIPPZP.11425_281803-POG_1POG-49SU_20260212T122250
identifier	https://www.gov.pl/zagospodarowanieprzestrzenne/app/StrefaPlanistyczna/PL.ZIPPZP.11425/281803-POG/1POG-49SU/20260212T122250
przestrzen nazw	PL.ZIPPZP.11425/281803-POG
lokalny id	1POG-49SU
wersja id	20260212T122250
poczatek wersji obiektu	2026-02-12T12:22:50
nazwa	strefa usługowa

oznaczenie	49SU
symbol	SU
obowiazuje od	2025-02-05
obowiazuje do	obecnie
status	w opracowaniu https://inspire.ec.europa.eu/codelist/ProcessStepGeneralValue/elaboration
charakter ustalenia	ogólnie wiążące https://inspire.ec.europa.eu/codelist/RegulationNatureValue/generallyBinding
profil podstawowy	teren usług teren komunikacji teren zieleni urządzonej teren ogrodów działkowych teren infrastruktury technicznej
profil dodatkowy	teren składów i magazynów teren elektrowni słonecznej teren zieleni naturalnej teren lasu teren wód
maksymalna nadziemna intensywnosc zabudowy	1.2
maksymalny udzial powierzchni zabudowy	30%
maksymalna wysokosc zabudowy	12.0 m
minimalny udzial powierzchni biologicznie czynnej	30%
geometria	
plan	https://www.gov.pl/zagospodarowanieprzestrzenne/app/AktPlanowaniaPrzestrzennego/PL.ZIPPZP.11425/281803-POG/1POG

strefa planistyczna	PL.ZIPPZP.11425_281803-POG_1POG-49SO_20260312T085408
identifier	https://www.gov.pl/zagospodarowanieprzestrzenne/app/StrefaPlanistyczna/PL.ZIPPZP.11425/281803-POG/1POG-49SO/20260312T085408
przestrzen nazw	PL.ZIPPZP.11425/281803-POG
lokalny id	1POG-49SO
wersja id	20260312T085408
poczatek wersji obiektu	2026-03-12T08:54:08

nazwa	strefa otwarta
oznaczenie	49SO
symbol	SO
obowiazuje od	2025-02-04
obowiazuje do	obecnie
status	w opracowaniu https://inspire.ec.europa.eu/codelist/ProcessStepGeneralValue/elaboration
charakter ustalenia	ogólnie wiążące https://inspire.ec.europa.eu/codelist/RegulationNatureValue/generallyBinding
profil podstawowy	teren rolnictwa z zakazem zabudowy teren lasu teren zieleni naturalnej teren wód teren komunikacji teren ogrodów działkowych teren infrastruktury technicznej
geometria	
plan	https://www.gov.pl/zagospodarowanieprzestrzenne/app/AktPlanowaniaPrzestrzennego/PL.ZIPPZP.11425/281803-POG/1POG

strefa planistyczna	PL.ZIPPZP.11425_281803-POG_1POG-49SN_20260414T055049
identifier	https://www.gov.pl/zagospodarowanieprzestrzenne/app/StrefaPlanistyczna/PL.ZIPPZP.11425/281803-POG/1POG-49SN/20260414T055049
przestrzen nazw	PL.ZIPPZP.11425/281803-POG
lokalny id	1POG-49SN
wersja id	20260414T055049
poczatek wersji obiektu	2026-04-14T05:50:49
nazwa	strefa zieleni i rekreacji
oznaczenie	49SN
symbol	SN
obowiazuje od	2025-02-05
obowiazuje do	obecnie
status	w opracowaniu https://inspire.ec.europa.eu/codelist/ProcessStepGeneralValue/elaboration

charakter ustalenia	ogólnie wiążące https://inspire.ec.europa.eu/codelist/RegulationNatureValue/generallyBinding
profil podstawowy	teren zieleni urządzonej teren plaży teren wód teren komunikacji teren ogrodów działkowych teren infrastruktury technicznej
profil dodatkowy	teren usług sportu i rekreacji teren usług kultury i rozrywki teren usług handlu detalicznego teren usług gastronomii teren usług turystyki teren usług nauki teren usług edukacji teren usług zdrowia i pomocy społecznej teren zieleni naturalnej teren lasu
minimalny udzial powierzchni biologicznie czynnej	70%
geometria	
plan	https://www.gov.pl/zagospodarowanieprzestrzenne/app/AktPlanowaniaPrzestrzennego/PL.ZIPPZP.11425/281803-POG/1POG

strefa planistyczna	PL.ZIPPZP.11425_281803-POG_1POG-49SJ_20250206T120106
identifier	https://www.gov.pl/zagospodarowanieprzestrzenne/app/StrefaPlanistyczna/PL.ZIPPZP.11425/281803-POG/1POG-49SJ/20250206T120106
przestrzen nazw	PL.ZIPPZP.11425/281803-POG
lokalny id	1POG-49SJ
wersja id	20250206T120106
poczatek wersji obiektu	2025-02-06T12:01:06
nazwa	strefa wielofunkcyjna z zabudową mieszkaniową jednorodzinną
oznaczenie	49SJ
symbol	SJ
obowiazuje od	2025-02-04
obowiazuje do	obecnie
status	w opracowaniu https://inspire.ec.europa.eu/codelist/ProcessStepGeneralValue

	/elaboration
charakter ustalenia	ogólnie wiążące https://inspire.ec.europa.eu/codelist/RegulationNatureValue/generallyBinding
profil podstawowy	teren zabudowy mieszkaniowej jednorodzinnej teren usług teren komunikacji teren zieleni urządzonej teren ogrodów działkowych teren infrastruktury technicznej
profil dodatkowy	teren zabudowy letniskowej lub rekreacji indywidualnej teren zieleni naturalnej teren lasu teren wód
maksymalna nadziemna intensywnosc zabudowy	0.9
maksymalny udzial powierzchni zabudowy	50%
maksymalna wysokosc zabudowy	12.0 m
minimalny udzial powierzchni biologicznie czynnej	30%
geometria	
plan	https://www.gov.pl/zagospodarowanieprzestrzenne/app/AktPlanowaniaPrzestrzennego/PL.ZIPPZP.11425/281803-POG/1POG

strefa planistyczna	PL.ZIPPZP.11425_281803-POG_1POG-49SR_20260413T073016
identifier	https://www.gov.pl/zagospodarowanieprzestrzenne/app/StrefaPlanistyczna/PL.ZIPPZP.11425/281803-POG/1POG-49SR/20260413T073016
przestrzen nazw	PL.ZIPPZP.11425/281803-POG
lokalny id	1POG-49SR
wersja id	20260413T073016
poczatek wersji obiektu	2026-04-13T07:30:16
nazwa	strefa produkcji rolniczej
oznaczenie	49SR
symbol	SR
obowiazuje od	2026-02-24
obowiazuje do	obecnie

status	w opracowaniu https://inspire.ec.europa.eu/codelist/ProcessStepGeneralValue/elaboration
charakter ustalenia	ogólnie wiążące https://inspire.ec.europa.eu/codelist/RegulationNatureValue/generallyBinding
profil podstawowy	teren produkcji w gospodarstwach rolnych teren wielkotowarowej produkcji rolnej teren akwakultury i obsługi rybactwa teren komunikacji teren ogrodów działkowych teren infrastruktury technicznej
profil dodatkowy	teren elektrowni słonecznej teren elektrowni wodnej teren zieleni urządzonej teren zieleni naturalnej teren lasu teren wód
maksymalna nadziemna intensywnosc zabudowy	1.2
maksymalny udzial powierzchni zabudowy	60%
maksymalna wysokosc zabudowy	12.0 m
minimalny udzial powierzchni biologicznie czynnej	30%
geometria	
plan	https://www.gov.pl/zagospodarowanieprzestrzenne/app/AktPlanowaniaPrzestrzennego/PL.ZIPPZP.11425/281803-POG/1POG

strefa planistyczna	PL.ZIPPZP.11425_281803-POG_1POG-49SC_20260611T081613
identifier	https://www.gov.pl/zagospodarowanieprzestrzenne/app/StrefaPlanistyczna/PL.ZIPPZP.11425/281803-POG/1POG-49SC/20260611T081613
przestrzen nazw	PL.ZIPPZP.11425/281803-POG
lokalny id	1POG-49SC
wersja id	20260611T081613
poczatek wersji obiektu	2026-06-11T08:16:13
nazwa	strefa cmentarzy
oznaczenie	49SC
symbol	SC

obowiazuje od	2026-02-24
obowiazuje do	obecnie
status	w opracowaniu https://inspire.ec.europa.eu/codelist/ProcessStepGeneralValue/elaboration
charakter ustalenia	ogólnie wiążące https://inspire.ec.europa.eu/codelist/RegulationNatureValue/generallyBinding
profil podstawowy	teren cmentarza teren komunikacji teren zieleni urządzonej teren ogrodów działkowych teren infrastruktury technicznej
profil dodatkowy	teren zieleni naturalnej teren lasu teren wód
minimalny udzial powierzchni biologicznie czynnej	30%
geometria	
plan	https://www.gov.pl/zagospodarowanieprzestrzenne/app/AktPlanowaniaPrzestrzennego/PL.ZIPPZP.11425/281803-POG/1POG

strefa planistyczna	PL.ZIPPZP.11425_281803-POG_1POG-49SP_20260311T090854
identifier	https://www.gov.pl/zagospodarowanieprzestrzenne/app/StrefaPlanistyczna/PL.ZIPPZP.11425/281803-POG/1POG-49SP/20260311T090854
przestrzen nazw	PL.ZIPPZP.11425/281803-POG
lokalny id	1POG-49SP
wersja id	20260311T090854
poczatek wersji obiektu	2026-03-11T09:08:54
nazwa	strefa gospodarcza
oznaczenie	49SP
symbol	SP
obowiazuje od	2025-02-05
obowiazuje do	obecnie
status	w opracowaniu https://inspire.ec.europa.eu/codelist/ProcessStepGeneralValue/elaboration

charakter ustalenia	ogólnie wiążące https://inspire.ec.europa.eu/codelist/RegulationNatureValue/generallyBinding
profil podstawowy	teren produkcji teren komunikacji teren zieleni urządzonej teren ogrodów działkowych teren infrastruktury technicznej
profil dodatkowy	teren usług teren zieleni naturalnej teren lasu teren wód
maksymalna nadziemna intensywnosc zabudowy	2
maksymalny udzial powierzchni zabudowy	70%
maksymalna wysokosc zabudowy	16.0 m
minimalny udzial powierzchni biologicznie czynnej	20%
geometria	
plan	https://www.gov.pl/zagospodarowanieprzestrzenne/app/AktPlanowaniaPrzestrzennego/PL.ZIPPZP.11425/281803-POG/1POG

strefa planistyczna	PL.ZIPPZP.11425_281803-POG_1POG-50SZ_20250206T120106
identifier	https://www.gov.pl/zagospodarowanieprzestrzenne/app/StrefaPlanistyczna/PL.ZIPPZP.11425/281803-POG/1POG-50SZ/20250206T120106
przestrzen nazw	PL.ZIPPZP.11425/281803-POG
lokalny id	1POG-50SZ
wersja id	20250206T120106
poczatek wersji obiektu	2025-02-06T12:01:06
nazwa	strefa wielofunkcyjna z zabudową zagrodową
oznaczenie	50SZ
symbol	SZ
obowiazuje od	2025-02-05
obowiazuje do	obecnie
status	w opracowaniu https://inspire.ec.europa.eu/codelist/ProcessStepGeneralValue/elaboration

charakter ustalenia	ogólnie wiążące https://inspire.ec.europa.eu/codelist/RegulationNatureValue/generallyBinding
profil podstawowy	teren zabudowy zagrodowej teren produkcji w gospodarstwach rolnych teren akwakultury i obsługi rybactwa teren komunikacji teren zieleni urządzonej teren ogrodów działkowych teren infrastruktury technicznej
profil dodatkowy	teren usług teren zieleni naturalnej teren lasu teren wód
maksymalna nadziemna intensywnosc zabudowy	0.9
maksymalny udzial powierzchni zabudowy	50%
maksymalna wysokosc zabudowy	12.0 m
minimalny udzial powierzchni biologicznie czynnej	30%
geometria	
plan	https://www.gov.pl/zagospodarowanieprzestrzenne/app/AktPlanowaniaPrzestrzennego/PL.ZIPPZP.11425/281803-POG/1POG

strefa planistyczna	PL.ZIPPZP.11425_281803-POG_1POG-50SU_20260212T123221
identifier	https://www.gov.pl/zagospodarowanieprzestrzenne/app/StrefaPlanistyczna/PL.ZIPPZP.11425/281803-POG/1POG-50SU/20260212T123221
przestrzen nazw	PL.ZIPPZP.11425/281803-POG
lokalny id	1POG-50SU
wersja id	20260212T123221
poczatek wersji obiektu	2026-02-12T12:32:21
nazwa	strefa usługowa
oznaczenie	50SU
symbol	SU
obowiazuje od	2025-02-05
obowiazuje do	obecnie

status	w opracowaniu https://inspire.ec.europa.eu/codelist/ProcessStepGeneralValue/elaboration
charakter ustalenia	ogólnie wiążące https://inspire.ec.europa.eu/codelist/RegulationNatureValue/generallyBinding
profil podstawowy	teren usług teren komunikacji teren zieleni urządzonej teren ogrodów działkowych teren infrastruktury technicznej
profil dodatkowy	teren składów i magazynów teren elektrowni słonecznej teren zieleni naturalnej teren lasu teren wód
maksymalna nadziemna intensywnosc zabudowy	1.2
maksymalny udzial powierzchni zabudowy	30%
maksymalna wysokosc zabudowy	20.0 m
minimalny udzial powierzchni biologicznie czynnej	30%
geometria	
plan	https://www.gov.pl/zagospodarowanieprzestrzenne/app/AktPlanowaniaPrzestrzennego/PL.ZIPPZP.11425/281803-POG/1POG

strefa planistyczna	PL.ZIPPZP.11425_281803-POG_1POG-50SO_20260413T092236
identifier	https://www.gov.pl/zagospodarowanieprzestrzenne/app/StrefaPlanistyczna/PL.ZIPPZP.11425/281803-POG/1POG-50SO/20260413T092236
przestrzen nazw	PL.ZIPPZP.11425/281803-POG
lokalny id	1POG-50SO
wersja id	20260413T092236
poczatek wersji obiektu	2026-04-13T09:22:36
nazwa	strefa otwarta
oznaczenie	50SO
symbol	SO
obowiazuje od	2025-02-04

obowiazuje do	obecnie
status	w opracowaniu https://inspire.ec.europa.eu/codelist/ProcessStepGeneralValue/elaboration
charakter ustalenia	ogólnie wiążące https://inspire.ec.europa.eu/codelist/RegulationNatureValue/generallyBinding
profil podstawowy	teren rolnictwa z zakazem zabudowy teren lasu teren zieleni naturalnej teren wód teren komunikacji teren ogrodów działkowych teren infrastruktury technicznej
profil dodatkowy	teren elektrowni słonecznej teren elektrowni geotermalnej teren elektrowni wodnej teren biogazowni teren zieleni urządzonej
geometria	
plan	https://www.gov.pl/zagospodarowanieprzestrzenne/app/AktPlanowaniaPrzestrzennego/PL.ZIPPZP.11425/281803-POG/1POG

strefa planistyczna	PL.ZIPPZP.11425_281803-POG_1POG-50SN_20260407T120556
identifier	https://www.gov.pl/zagospodarowanieprzestrzenne/app/StrefaPlanistyczna/PL.ZIPPZP.11425/281803-POG/1POG-50SN/20260407T120556
przestrzen nazw	PL.ZIPPZP.11425/281803-POG
lokalny id	1POG-50SN
wersja id	20260407T120556
poczatek wersji obiektu	2026-04-07T12:05:56
nazwa	strefa zieleni i rekreacji
oznaczenie	50SN
symbol	SN
obowiazuje od	2025-02-05
obowiazuje do	obecnie
status	w opracowaniu https://inspire.ec.europa.eu/codelist/ProcessStepGeneralValue/elaboration

charakter ustalenia	ogólnie wiążące https://inspire.ec.europa.eu/codelist/RegulationNatureValue/generallyBinding
profil podstawowy	teren zieleni urządzonej teren plaży teren wód teren komunikacji teren ogrodów działkowych teren infrastruktury technicznej
profil dodatkowy	teren usług sportu i rekreacji teren usług kultury i rozrywki teren usług handlu detalicznego teren usług gastronomii teren usług turystyki teren usług nauki teren usług edukacji teren usług zdrowia i pomocy społecznej teren zieleni naturalnej teren lasu
minimalny udzial powierzchni biologicznie czynnej	50%
geometria	
plan	https://www.gov.pl/zagospodarowanieprzestrzenne/app/AktPlanowaniaPrzestrzennego/PL.ZIPPZP.11425/281803-POG/1POG

strefa planistyczna	PL.ZIPPZP.11425_281803-POG_1POG-50SJ_20260312T111020
identifier	https://www.gov.pl/zagospodarowanieprzestrzenne/app/StrefaPlanistyczna/PL.ZIPPZP.11425/281803-POG/1POG-50SJ/20260312T111020
przestrzen nazw	PL.ZIPPZP.11425/281803-POG
lokalny id	1POG-50SJ
wersja id	20260312T111020
poczatek wersji obiektu	2026-03-12T11:10:20
nazwa	strefa wielofunkcyjna z zabudową mieszkaniową jednorodzinną
oznaczenie	50SJ
symbol	SJ
obowiazuje od	2025-02-04
obowiazuje do	obecnie
status	w opracowaniu https://inspire.ec.europa.eu/codelist/ProcessStepGeneralValue

	/elaboration
charakter ustalenia	ogólnie wiążące https://inspire.ec.europa.eu/codelist/RegulationNatureValue/generallyBinding
profil podstawowy	teren zabudowy mieszkaniowej jednorodzinnej teren usług teren komunikacji teren zieleni urządzonej teren ogrodów działkowych teren infrastruktury technicznej
profil dodatkowy	teren zabudowy letniskowej lub rekreacji indywidualnej teren zieleni naturalnej teren lasu teren wód
maksymalna nadziemna intensywnosc zabudowy	0.9
maksymalny udzial powierzchni zabudowy	50%
maksymalna wysokosc zabudowy	12.0 m
minimalny udzial powierzchni biologicznie czynnej	30%
geometria	
plan	https://www.gov.pl/zagospodarowanieprzestrzenne/app/AktPlanowaniaPrzestrzennego/PL.ZIPPZP.11425/281803-POG/1POG

strefa planistyczna	PL.ZIPPZP.11425_281803-POG_1POG-50SR_20260408T104059
identifier	https://www.gov.pl/zagospodarowanieprzestrzenne/app/StrefaPlanistyczna/PL.ZIPPZP.11425/281803-POG/1POG-50SR/20260408T104059
przestrzen nazw	PL.ZIPPZP.11425/281803-POG
lokalny id	1POG-50SR
wersja id	20260408T104059
poczatek wersji obiektu	2026-04-08T10:40:59
nazwa	strefa produkcji rolniczej
oznaczenie	50SR
symbol	SR
obowiazuje od	2026-02-24
obowiazuje do	obecnie

status	w opracowaniu https://inspire.ec.europa.eu/codelist/ProcessStepGeneralValue/elaboration
charakter ustalenia	ogólnie wiążące https://inspire.ec.europa.eu/codelist/RegulationNatureValue/generallyBinding
profil podstawowy	teren produkcji w gospodarstwach rolnych teren wielkotowarowej produkcji rolnej teren akwakultury i obsługi rybactwa teren komunikacji teren ogrodów działkowych teren infrastruktury technicznej
profil dodatkowy	teren elektrowni słonecznej teren elektrowni wodnej teren zieleni urządzonej teren zieleni naturalnej teren lasu teren wód
maksymalna nadziemna intensywnosc zabudowy	1.2
maksymalny udzial powierzchni zabudowy	60%
maksymalna wysokosc zabudowy	12.0 m
minimalny udzial powierzchni biologicznie czynnej	30%
geometria	
plan	https://www.gov.pl/zagospodarowanieprzestrzenne/app/AktPlanowaniaPrzestrzennego/PL.ZIPPZP.11425/281803-POG/1POG

strefa planistyczna	PL.ZIPPZP.11425_281803-POG_1POG-50SC_20260611T064421
identifier	https://www.gov.pl/zagospodarowanieprzestrzenne/app/StrefaPlanistyczna/PL.ZIPPZP.11425/281803-POG/1POG-50SC/20260611T064421
przestrzen nazw	PL.ZIPPZP.11425/281803-POG
lokalny id	1POG-50SC
wersja id	20260611T064421
poczatek wersji obiektu	2026-06-11T06:44:21
nazwa	strefa cmentarzy
oznaczenie	50SC
symbol	SC

obowiazuje od	2026-02-24
obowiazuje do	obecnie
status	w opracowaniu https://inspire.ec.europa.eu/codelist/ProcessStepGeneralValue/elaboration
charakter ustalenia	ogólnie wiążące https://inspire.ec.europa.eu/codelist/RegulationNatureValue/generallyBinding
profil podstawowy	teren cmentarza teren komunikacji teren zieleni urządzonej teren ogrodów działkowych teren infrastruktury technicznej
profil dodatkowy	teren zieleni naturalnej teren lasu teren wód
minimalny udzial powierzchni biologicznie czynnej	30%
geometria	
plan	https://www.gov.pl/zagospodarowanieprzestrzenne/app/AktPlanowaniaPrzestrzennego/PL.ZIPPZP.11425/281803-POG/1POG

strefa planistyczna	PL.ZIPPZP.11425_281803-POG_1POG-50SP_20260618T114305
identifier	https://www.gov.pl/zagospodarowanieprzestrzenne/app/StrefaPlanistyczna/PL.ZIPPZP.11425/281803-POG/1POG-50SP/20260618T114305
przestrzen nazw	PL.ZIPPZP.11425/281803-POG
lokalny id	1POG-50SP
wersja id	20260618T114305
poczatek wersji obiektu	2026-06-18T11:43:05
nazwa	strefa gospodarcza
oznaczenie	50SP
symbol	SP
obowiazuje od	2025-02-05
obowiazuje do	obecnie
status	w opracowaniu https://inspire.ec.europa.eu/codelist/ProcessStepGeneralValue/elaboration

charakter ustalenia	ogólnie wiążące https://inspire.ec.europa.eu/codelist/RegulationNatureValue/generallyBinding
profil podstawowy	teren produkcji teren komunikacji teren zieleni urządzonej teren ogrodów działkowych teren infrastruktury technicznej
profil dodatkowy	teren usług teren zieleni naturalnej teren lasu teren wód
maksymalna nadziemna intensywnosc zabudowy	2
maksymalny udzial powierzchni zabudowy	60%
maksymalna wysokosc zabudowy	16.0 m
minimalny udzial powierzchni biologicznie czynnej	20%
geometria	
plan	https://www.gov.pl/zagospodarowanieprzestrzenne/app/AktPlanowaniaPrzestrzennego/PL.ZIPPZP.11425/281803-POG/1POG

strefa planistyczna	PL.ZIPPZP.11425_281803-POG_1POG-51SZ_20250206T120106
identifier	https://www.gov.pl/zagospodarowanieprzestrzenne/app/StrefaPlanistyczna/PL.ZIPPZP.11425/281803-POG/1POG-51SZ/20250206T120106
przestrzen nazw	PL.ZIPPZP.11425/281803-POG
lokalny id	1POG-51SZ
wersja id	20250206T120106
poczatek wersji obiektu	2025-02-06T12:01:06
nazwa	strefa wielofunkcyjna z zabudową zagrodową
oznaczenie	51SZ
symbol	SZ
obowiazuje od	2025-02-05
obowiazuje do	obecnie
status	w opracowaniu https://inspire.ec.europa.eu/codelist/ProcessStepGeneralValue/elaboration

charakter ustalenia	ogólnie wiążące https://inspire.ec.europa.eu/codelist/RegulationNatureValue/generallyBinding
profil podstawowy	teren zabudowy zagrodowej teren produkcji w gospodarstwach rolnych teren akwakultury i obsługi rybactwa teren komunikacji teren zieleni urządzonej teren ogrodów działkowych teren infrastruktury technicznej
profil dodatkowy	teren usług teren zieleni naturalnej teren lasu teren wód
maksymalna nadziemna intensywnosc zabudowy	0.9
maksymalny udzial powierzchni zabudowy	50%
maksymalna wysokosc zabudowy	12.0 m
minimalny udzial powierzchni biologicznie czynnej	30%
geometria	
plan	https://www.gov.pl/zagospodarowanieprzestrzenne/app/AktPlanowaniaPrzestrzennego/PL.ZIPPZP.11425/281803-POG/1POG

strefa planistyczna	PL.ZIPPZP.11425_281803-POG_1POG-51SU_20260618T075422
identifier	https://www.gov.pl/zagospodarowanieprzestrzenne/app/StrefaPlanistyczna/PL.ZIPPZP.11425/281803-POG/1POG-51SU/20260618T075422
przestrzen nazw	PL.ZIPPZP.11425/281803-POG
lokalny id	1POG-51SU
wersja id	20260618T075422
poczatek wersji obiektu	2026-06-18T07:54:22
nazwa	strefa usługowa
oznaczenie	51SU
symbol	SU
obowiazuje od	2025-02-05
obowiazuje do	obecnie

status	w opracowaniu https://inspire.ec.europa.eu/codelist/ProcessStepGeneralValue/elaboration
charakter ustalenia	ogólnie wiążące https://inspire.ec.europa.eu/codelist/RegulationNatureValue/generallyBinding
profil podstawowy	teren usług teren komunikacji teren zieleni urządzonej teren ogrodów działkowych teren infrastruktury technicznej
profil dodatkowy	teren składów i magazynów teren elektrowni słonecznej teren zieleni naturalnej teren lasu teren wód
maksymalna nadziemna intensywnosc zabudowy	0.9
maksymalny udzial powierzchni zabudowy	30%
maksymalna wysokosc zabudowy	12.0 m
minimalny udzial powierzchni biologicznie czynnej	50%
geometria	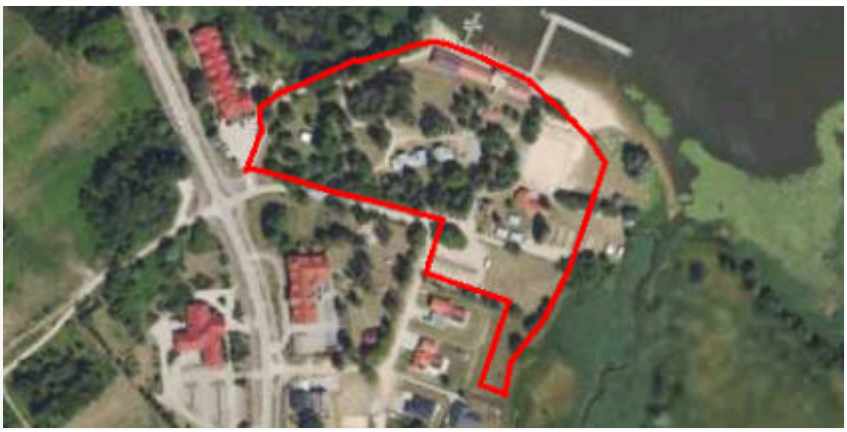
plan	https://www.gov.pl/zagospodarowanieprzestrzenne/app/AktPlanowaniaPrzestrzennego/PL.ZIPPZP.11425/281803-POG/1POG

strefa planistyczna	PL.ZIPPZP.11425_281803-POG_1POG-51SO_20260312T085408
identifier	https://www.gov.pl/zagospodarowanieprzestrzenne/app/StrefaPlanistyczna/PL.ZIPPZP.11425/281803-POG/1POG-51SO/20260312T085408
przestrzen nazw	PL.ZIPPZP.11425/281803-POG
lokalny id	1POG-51SO
wersja id	20260312T085408
poczatek wersji obiektu	2026-03-12T08:54:08
nazwa	strefa otwarta
oznaczenie	51SO
symbol	SO
obowiazuje od	2025-02-04

obowiazuje do	obecnie
status	w opracowaniu https://inspire.ec.europa.eu/codelist/ProcessStepGeneralValue/elaboration
charakter ustalenia	ogólnie wiążące https://inspire.ec.europa.eu/codelist/RegulationNatureValue/generallyBinding
profil podstawowy	teren rolnictwa z zakazem zabudowy teren lasu teren zieleni naturalnej teren wód teren komunikacji teren ogrodów działkowych teren infrastruktury technicznej
geometria	
plan	https://www.gov.pl/zagospodarowanieprzestrzenne/app/AktPlanowaniaPrzestrzennego/PL.ZIPPZP.11425/281803-POG/1POG

strefa planistyczna	PL.ZIPPZP.11425_281803-POG_1POG-51SN_20260213T083422
identifier	https://www.gov.pl/zagospodarowanieprzestrzenne/app/StrefaPlanistyczna/PL.ZIPPZP.11425/281803-POG/1POG-51SN/20260213T083422
przestrzen nazw	PL.ZIPPZP.11425/281803-POG
lokalny id	1POG-51SN
wersja id	20260213T083422
poczatek wersji obiektu	2026-02-13T08:34:22
nazwa	strefa zieleni i rekreacji
oznaczenie	51SN
symbol	SN
obowiazuje od	2025-02-05
obowiazuje do	obecnie
status	w opracowaniu https://inspire.ec.europa.eu/codelist/ProcessStepGeneralValue/elaboration
charakter ustalenia	ogólnie wiążące https://inspire.ec.europa.eu/codelist/RegulationNatureValue/generallyBinding
profil podstawowy	teren zieleni urządzonej teren plaży

	teren wód teren komunikacji teren ogrodów działkowych teren infrastruktury technicznej
profil dodatkowy	teren usług sportu i rekreacji teren usług kultury i rozrywki teren usług handlu detalicznego teren usług gastronomii teren usług turystyki teren usług nauki teren usług edukacji teren usług zdrowia i pomocy społecznej teren zieleni naturalnej teren lasu
minimalny udzial powierzchni biologicznie czynnej	80%
geometria	
plan	https://www.gov.pl/zagospodarowanieprzestrzenne/app/AktPlanowaniaPrzestrzennego/PL.ZIPPZP.11425/281803-POG/1POG
strefa planistyczna	PL.ZIPPZP.11425_281803-POG_1POG-51SJ_20250206T120106
identifier	https://www.gov.pl/zagospodarowanieprzestrzenne/app/StrefaPlanistyczna/PL.ZIPPZP.11425/281803-POG/1POG-51SJ/20250206T120106
przestrzen nazw	PL.ZIPPZP.11425/281803-POG
lokalny id	1POG-51SJ
wersja id	20250206T120106
poczatek wersji obiektu	2025-02-06T12:01:06
nazwa	strefa wielofunkcyjna z zabudową mieszkaniową jednorodzinną
oznaczenie	51SJ
symbol	SJ
obowiazuje od	2025-02-04
obowiazuje do	obecnie
status	w opracowaniu https://inspire.ec.europa.eu/codelist/ProcessStepGeneralValue/elaboration
charakter ustalenia	ogólnie wiążące https://inspire.ec.europa.eu/codelist/RegulationNatureValue/generallyBinding
profil podstawowy	teren zabudowy mieszkaniowej jednorodzinnej

	teren usług teren komunikacji teren zieleni urządzonej teren ogrodów działkowych teren infrastruktury technicznej
profil dodatkowy	teren zabudowy letniskowej lub rekreacji indywidualnej teren zieleni naturalnej teren lasu teren wód
maksymalna nadziemna intensywnosc zabudowy	0.9
maksymalny udzial powierzchni zabudowy	50%
maksymalna wysokosc zabudowy	12.0 m
minimalny udzial powierzchni biologicznie czynnej	30%
geometria	
plan	https://www.gov.pl/zagospodarowanieprzestrzenne/app/AktPlanowaniaPrzestrzennego/PL.ZIPPZP.11425/281803-POG/1POG

strefa planistyczna	PL.ZIPPZP.11425_281803-POG_1POG-51SR_20260408T104408
identifier	https://www.gov.pl/zagospodarowanieprzestrzenne/app/StrefaPlanistyczna/PL.ZIPPZP.11425/281803-POG/1POG-51SR/20260408T104408
przestrzen nazw	PL.ZIPPZP.11425/281803-POG
lokalny id	1POG-51SR
wersja id	20260408T104408
poczatek wersji obiektu	2026-04-08T10:44:08
nazwa	strefa produkcji rolniczej
oznaczenie	51SR
symbol	SR
obowiazuje od	2026-02-24
obowiazuje do	obecnie
status	w opracowaniu https://inspire.ec.europa.eu/codelist/ProcessStepGeneralValue/elaboration
charakter ustalenia	ogólnie wiążące https://inspire.ec.europa.eu/codelist/RegulationNatureValue/generallyBinding

profil podstawowy	teren produkcji w gospodarstwach rolnych teren wielkotowarowej produkcji rolnej teren akwakultury i obsługi rybactwa teren komunikacji teren ogrodów działkowych teren infrastruktury technicznej
profil dodatkowy	teren elektrowni słonecznej teren elektrowni wodnej teren zieleni urządzonej teren zieleni naturalnej teren lasu teren wód
maksymalna nadziemna intensywnosc zabudowy	1.2
maksymalny udzial powierzchni zabudowy	60%
maksymalna wysokosc zabudowy	12.0 m
minimalny udzial powierzchni biologicznie czynnej	30%
geometria	
plan	https://www.gov.pl/zagospodarowanieprzestrzenne/app /AktPlanowaniaPrzestrzennego/PL.ZIPPZP.11425/281803-POG/1POG

strefa planistyczna	PL.ZIPPZP.11425_281803-POG_1POG-51SC_20260611T082905
identifier	https://www.gov.pl/zagospodarowanieprzestrzenne/app /StrefaPlanistyczna/PL.ZIPPZP.11425/281803-POG/1POG-51SC /20260611T082905
przestrzen nazw	PL.ZIPPZP.11425/281803-POG
lokalny id	1POG-51SC
wersja id	20260611T082905
poczatek wersji obiektu	2026-06-11T08:29:05
nazwa	strefa cmentarzy
oznaczenie	51SC
symbol	SC
obowiazuje od	2026-02-24
obowiazuje do	obecnie
status	w opracowaniu https://inspire.ec.europa.eu/codelist/ProcessStepGeneralValue /elaboration

charakter ustalenia	ogólnie wiążące https://inspire.ec.europa.eu/codelist/RegulationNatureValue/generallyBinding
profil podstawowy	teren cmentarza teren komunikacji teren zieleni urządzonej teren ogrodów działkowych teren infrastruktury technicznej
profil dodatkowy	teren zieleni naturalnej teren lasu teren wód
minimalny udzial powierzchni biologicznie czynnej	30%
geometria	
plan	https://www.gov.pl/zagospodarowanieprzestrzenne/app/AktPlanowaniaPrzestrzennego/PL.ZIPPZP.11425/281803-POG/1POG

strefa planistyczna	PL.ZIPPZP.11425_281803-POG_1POG-51SP_20250206T120106
identifier	https://www.gov.pl/zagospodarowanieprzestrzenne/app/StrefaPlanistyczna/PL.ZIPPZP.11425/281803-POG/1POG-51SP/20250206T120106
przestrzen nazw	PL.ZIPPZP.11425/281803-POG
lokalny id	1POG-51SP
wersja id	20250206T120106
poczatek wersji obiektu	2025-02-06T12:01:06
nazwa	strefa gospodarcza
oznaczenie	51SP
symbol	SP
obowiazuje od	2025-02-05
obowiazuje do	obecnie
status	w opracowaniu https://inspire.ec.europa.eu/codelist/ProcessStepGeneralValue/elaboration
charakter ustalenia	ogólnie wiążące https://inspire.ec.europa.eu/codelist/RegulationNatureValue/generallyBinding
profil podstawowy	teren produkcji teren komunikacji teren zieleni urządzonej

	teren ogrodów działkowych teren infrastruktury technicznej
profil dodatkowy	teren usług teren zieleni naturalnej teren lasu teren wód
maksymalna nadziemna intensywnosc zabudowy	2
maksymalny udzial powierzchni zabudowy	70%
maksymalna wysokosc zabudowy	16.0 m
minimalny udzial powierzchni biologicznie czynnej	20%
geometria	
plan	https://www.gov.pl/zagospodarowanieprzestrzenne/app /AktPlanowaniaPrzestrzennego/PL.ZIPPZP.11425/281803-POG/1POG

strefa planistyczna	PL.ZIPPZP.11425_281803-POG_1POG-52SZ_20250206T120106
identifier	https://www.gov.pl/zagospodarowanieprzestrzenne/app /StrefaPlanistyczna/PL.ZIPPZP.11425/281803-POG/1POG-52SZ /20250206T120106
przestrzen nazw	PL.ZIPPZP.11425/281803-POG
lokalny id	1POG-52SZ
wersja id	20250206T120106
poczatek wersji obiektu	2025-02-06T12:01:06
nazwa	strefa wielofunkcyjna z zabudową zagrodową
oznaczenie	52SZ
symbol	SZ
obowiazuje od	2025-02-05
obowiazuje do	obecnie
status	w opracowaniu https://inspire.ec.europa.eu/codelist/ProcessStepGeneralValue /elaboration
charakter ustalenia	ogólnie wiążące https://inspire.ec.europa.eu/codelist/RegulationNatureValue /generallyBinding
profil podstawowy	teren zabudowy zagrodowej teren produkcji w gospodarstwach rolnych

	teren akwakultury i obsługi rybactwa teren komunikacji teren zieleni urządzonej teren ogrodów działkowych teren infrastruktury technicznej
profil dodatkowy	teren usług teren zieleni naturalnej teren lasu teren wód
maksymalna nadziemna intensywnosc zabudowy	0.9
maksymalny udzial powierzchni zabudowy	50%
maksymalna wysokosc zabudowy	12.0 m
minimalny udzial powierzchni biologicznie czynnej	30%
geometria	
plan	https://www.gov.pl/zagospodarowanieprzestrzenne/app /AktPlanowaniaPrzestrzennego/PL.ZIPPZP.11425/281803-POG/1POG

strefa planistyczna	PL.ZIPPZP.11425_281803-POG_1POG-52SU_20260612T104014
identifier	https://www.gov.pl/zagospodarowanieprzestrzenne/app /StrefaPlanistyczna/PL.ZIPPZP.11425/281803-POG/1POG-52SU /20260612T104014
przestrzen nazw	PL.ZIPPZP.11425/281803-POG
lokalny id	1POG-52SU
wersja id	20260612T104014
poczatek wersji obiektu	2026-06-12T10:40:14
nazwa	strefa usługowa
oznaczenie	52SU
symbol	SU
obowiazuje od	2025-02-05
obowiazuje do	obecnie
status	w opracowaniu https://inspire.ec.europa.eu/codelist/ProcessStepGeneralValue /elaboration
charakter ustalenia	ogólnie wiążące https://inspire.ec.europa.eu/codelist/RegulationNatureValue /generallyBinding

profil podstawowy	teren usług teren komunikacji teren zieleni urządzonej teren ogrodów działkowych teren infrastruktury technicznej
profil dodatkowy	teren składów i magazynów teren elektrowni słonecznej teren zieleni naturalnej teren lasu teren wód
maksymalna nadziemna intensywnosc zabudowy	1.2
maksymalny udzial powierzchni zabudowy	60%
maksymalna wysokosc zabudowy	12.0 m
minimalny udzial powierzchni biologicznie czynnej	30%
geometria	
plan	https://www.gov.pl/zagospodarowanieprzestrzenne/app /AktPlanowaniaPrzestrzennego/PL.ZIPPZP.11425/281803-POG/1POG

strefa planistyczna	PL.ZIPPZP.11425_281803-POG_1POG-52SO_20260313T131016
identifier	https://www.gov.pl/zagospodarowanieprzestrzenne/app /StrefaPlanistyczna/PL.ZIPPZP.11425/281803-POG/1POG-52SO /20260313T131016
przestrzen nazw	PL.ZIPPZP.11425/281803-POG
lokalny id	1POG-52SO
wersja id	20260313T131016
poczatek wersji obiektu	2026-03-13T13:10:16
nazwa	strefa otwarta
oznaczenie	52SO
symbol	SO
obowiazuje od	2026-02-24
obowiazuje do	obecnie
status	w opracowaniu https://inspire.ec.europa.eu/codelist/ProcessStepGeneralValue /elaboration
charakter ustalenia	ogólnie wiążące

	https://inspire.ec.europa.eu/codelist/RegulationNatureValue/generallyBinding
profil podstawowy	teren rolnictwa z zakazem zabudowy teren lasu teren zieleni naturalnej teren wód teren komunikacji teren ogrodów działkowych teren infrastruktury technicznej
profil dodatkowy	teren elektrowni słonecznej teren elektrowni geotermalnej teren elektrowni wodnej teren biogazowni teren zieleni urządzonej
geometria	
plan	https://www.gov.pl/zagospodarowanieprzestrzenne/app/AktPlanowaniaPrzestrzennego/PL.ZIPPZP.11425/281803-POG/1POG

strefa planistyczna	PL.ZIPPZP.11425_281803-POG_1POG-52SJ_20250206T120106
identifier	https://www.gov.pl/zagospodarowanieprzestrzenne/app/StrefaPlanistyczna/PL.ZIPPZP.11425/281803-POG/1POG-52SJ/20250206T120106
przestrzen nazw	PL.ZIPPZP.11425/281803-POG
lokalny id	1POG-52SJ
wersja id	20250206T120106
poczatek wersji obiektu	2025-02-06T12:01:06
nazwa	strefa wielofunkcyjna z zabudową mieszkaniową jednorodzinną
oznaczenie	52SJ
symbol	SJ
obowiazuje od	2025-02-04
obowiazuje do	obecnie
status	w opracowaniu https://inspire.ec.europa.eu/codelist/ProcessStepGeneralValue/elaboration
charakter ustalenia	ogólnie wiążące https://inspire.ec.europa.eu/codelist/RegulationNatureValue/generallyBinding
profil podstawowy	teren zabudowy mieszkaniowej jednorodzinnej teren usług teren komunikacji

	teren zieleni urządzonej teren ogrodów działkowych teren infrastruktury technicznej
profil dodatkowy	teren zabudowy letniskowej lub rekreacji indywidualnej teren zieleni naturalnej teren lasu teren wód
maksymalna nadziemna intensywnosc zabudowy	0.9
maksymalny udzial powierzchni zabudowy	50%
maksymalna wysokosc zabudowy	12.0 m
minimalny udzial powierzchni biologicznie czynnej	30%
geometria	
plan	https://www.gov.pl/zagospodarowanieprzestrzenne/app /AktPlanowaniaPrzestrzennego/PL.ZIPPZP.11425/281803-POG/1POG

strefa planistyczna	PL.ZIPPZP.11425_281803-POG_1POG-52SR_20260408T104414
identifier	https://www.gov.pl/zagospodarowanieprzestrzenne/app /StrefaPlanistyczna/PL.ZIPPZP.11425/281803-POG/1POG-52SR /20260408T104414
przestrzen nazw	PL.ZIPPZP.11425/281803-POG
lokalny id	1POG-52SR
wersja id	20260408T104414
poczatek wersji obiektu	2026-04-08T10:44:14
nazwa	strefa produkcji rolniczej
oznaczenie	52SR
symbol	SR
obowiazuje od	2026-02-24
obowiazuje do	obecnie
status	w opracowaniu https://inspire.ec.europa.eu/codelist/ProcessStepGeneralValue /elaboration
charakter ustalenia	ogólnie wiążące https://inspire.ec.europa.eu/codelist/RegulationNatureValue /generallyBinding
profil podstawowy	teren produkcji w gospodarstwach rolnych

	teren wielkotowarowej produkcji rolnej teren akwakultury i obsługi rybactwa teren komunikacji teren ogrodów działkowych teren infrastruktury technicznej
profil dodatkowy	teren elektrowni słonecznej teren elektrowni wodnej teren zieleni urządzonej teren zieleni naturalnej teren lasu teren wód
maksymalna nadziemna intensywnosc zabudowy	1.2
maksymalny udzial powierzchni zabudowy	60%
maksymalna wysokosc zabudowy	12.0 m
minimalny udzial powierzchni biologicznie czynnej	30%
geometria	
plan	https://www.gov.pl/zagospodarowanieprzestrzenne/app /AktPlanowaniaPrzestrzennego/PL.ZIPPZP.11425/281803-POG/1POG

strefa planistyczna	PL.ZIPPZP.11425_281803-POG_1POG-52SN_20260216T075148
identifier	https://www.gov.pl/zagospodarowanieprzestrzenne/app /StrefaPlanistyczna/PL.ZIPPZP.11425/281803-POG/1POG-52SN /20260216T075148
przestrzen nazw	PL.ZIPPZP.11425/281803-POG
lokalny id	1POG-52SN
wersja id	20260216T075148
poczatek wersji obiektu	2026-02-16T07:51:48
nazwa	strefa zieleni i rekreacji
oznaczenie	52SN
symbol	SN
obowiazuje od	2025-02-05
obowiazuje do	obecnie
status	w opracowaniu https://inspire.ec.europa.eu/codelist/ProcessStepGeneralValue /elaboration
charakter ustalenia	ogólnie wiążące

	https://inspire.ec.europa.eu/codelist/RegulationNatureValue/generallyBinding
profil podstawowy	teren zieleni urządzonej teren plaży teren wód teren komunikacji teren ogrodów działkowych teren infrastruktury technicznej
profil dodatkowy	teren usług sportu i rekreacji teren usług kultury i rozrywki teren usług handlu detalicznego teren usług gastronomii teren usług turystyki teren usług nauki teren usług edukacji teren usług zdrowia i pomocy społecznej teren zieleni naturalnej teren lasu
maksymalna nadziemna intensywnosc zabudowy	0.8
maksymalny udzial powierzchni zabudowy	30%
maksymalna wysokosc zabudowy	10.0 m
minimalny udzial powierzchni biologicznie czynnej	50%
geometria	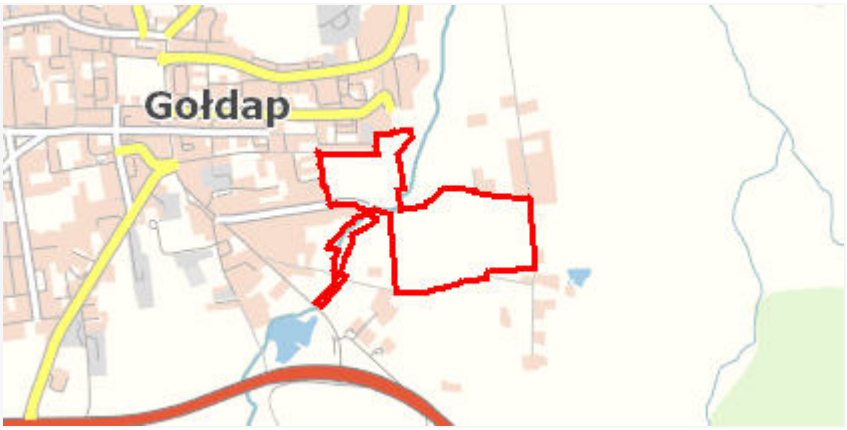
plan	https://www.gov.pl/zagospodarowanieprzestrzenne/app/AktPlanowaniaPrzestrzennego/PL.ZIPPZP.11425/281803-POG/1POG

strefa planistyczna	PL.ZIPPZP.11425_281803-POG_1POG-52SC_20260611T064732
identifier	https://www.gov.pl/zagospodarowanieprzestrzenne/app/StrefaPlanistyczna/PL.ZIPPZP.11425/281803-POG/1POG-52SC/20260611T064732
przestrzen nazw	PL.ZIPPZP.11425/281803-POG
lokalny id	1POG-52SC
wersja id	20260611T064732
poczatek wersji obiektu	2026-06-11T06:47:32
nazwa	strefa cmentarzy
oznaczenie	52SC
symbol	SC

obowiazuje od	2026-02-24
obowiazuje do	obecnie
status	w opracowaniu https://inspire.ec.europa.eu/codelist/ProcessStepGeneralValue/elaboration
charakter ustalenia	ogólnie wiążące https://inspire.ec.europa.eu/codelist/RegulationNatureValue/generallyBinding
profil podstawowy	teren cmentarza teren komunikacji teren zieleni urządzonej teren ogrodów działkowych teren infrastruktury technicznej
profil dodatkowy	teren zieleni naturalnej teren lasu teren wód
minimalny udzial powierzchni biologicznie czynnej	30%
geometria	
plan	https://www.gov.pl/zagospodarowanieprzestrzenne/app/AktPlanowaniaPrzestrzennego/PL.ZIPPZP.11425/281803-POG/1POG

strefa planistyczna	PL.ZIPPZP.11425_281803-POG_1POG-52SP_20260904T121434
identifier	https://www.gov.pl/zagospodarowanieprzestrzenne/app/StrefaPlanistyczna/PL.ZIPPZP.11425/281803-POG/1POG-52SP/20260904T121434
przestrzen nazw	PL.ZIPPZP.11425/281803-POG
lokalny id	1POG-52SP
wersja id	20260904T121434
poczatek wersji obiektu	2026-09-04T12:14:34
nazwa	strefa gospodarcza
oznaczenie	52SP
symbol	SP
obowiazuje od	2025-02-05
obowiazuje do	obecnie
status	w opracowaniu https://inspire.ec.europa.eu/codelist/ProcessStepGeneralValue/elaboration

charakter ustalenia	ogólnie wiążące https://inspire.ec.europa.eu/codelist/RegulationNatureValue/generallyBinding
profil podstawowy	teren produkcji teren komunikacji teren zieleni urządzonej teren ogrodów działkowych teren infrastruktury technicznej
profil dodatkowy	teren usług teren zieleni naturalnej teren lasu teren wód
maksymalna nadziemna intensywnosc zabudowy	1.5
maksymalny udzial powierzchni zabudowy	50%
maksymalna wysokosc zabudowy	12.0 m
minimalny udzial powierzchni biologicznie czynnej	15%
geometria	
plan	https://www.gov.pl/zagospodarowanieprzestrzenne/app/AktPlanowaniaPrzestrzennego/PL.ZIPPZP.11425/281803-POG/1POG

strefa planistyczna	PL.ZIPPZP.11425_281803-POG_1POG-53SZ_20250206T120106
identifier	https://www.gov.pl/zagospodarowanieprzestrzenne/app/StrefaPlanistyczna/PL.ZIPPZP.11425/281803-POG/1POG-53SZ/20250206T120106
przestrzen nazw	PL.ZIPPZP.11425/281803-POG
lokalny id	1POG-53SZ
wersja id	20250206T120106
poczatek wersji obiektu	2025-02-06T12:01:06
nazwa	strefa wielofunkcyjna z zabudową zagrodową
oznaczenie	53SZ
symbol	SZ
obowiazuje od	2025-02-05
obowiazuje do	obecnie
status	w opracowaniu https://inspire.ec.europa.eu/codelist/ProcessStepGeneralValue/elaboration

charakter ustalenia	ogólnie wiążące https://inspire.ec.europa.eu/codelist/RegulationNatureValue/generallyBinding
profil podstawowy	teren zabudowy zagrodowej teren produkcji w gospodarstwach rolnych teren akwakultury i obsługi rybactwa teren komunikacji teren zieleni urządzonej teren ogrodów działkowych teren infrastruktury technicznej
profil dodatkowy	teren usług teren zieleni naturalnej teren lasu teren wód
maksymalna nadziemna intensywnosc zabudowy	0.9
maksymalny udzial powierzchni zabudowy	50%
maksymalna wysokosc zabudowy	12.0 m
minimalny udzial powierzchni biologicznie czynnej	30%
geometria	
plan	https://www.gov.pl/zagospodarowanieprzestrzenne/app/AktPlanowaniaPrzestrzennego/PL.ZIPPZP.11425/281803-POG/1POG

strefa planistyczna	PL.ZIPPZP.11425_281803-POG_1POG-53SU_20260402T123803
identifier	https://www.gov.pl/zagospodarowanieprzestrzenne/app/StrefaPlanistyczna/PL.ZIPPZP.11425/281803-POG/1POG-53SU/20260402T123803
przestrzen nazw	PL.ZIPPZP.11425/281803-POG
lokalny id	1POG-53SU
wersja id	20260402T123803
poczatek wersji obiektu	2026-04-02T12:38:03
nazwa	strefa usługowa
oznaczenie	53SU
symbol	SU
obowiazuje od	2025-02-05
obowiazuje do	obecnie

status	w opracowaniu https://inspire.ec.europa.eu/codelist/ProcessStepGeneralValue/elaboration
charakter ustalenia	ogólnie wiążące https://inspire.ec.europa.eu/codelist/RegulationNatureValue/generallyBinding
profil podstawowy	teren usług teren komunikacji teren zieleni urządzonej teren ogrodów działkowych teren infrastruktury technicznej
profil dodatkowy	teren składów i magazynów teren elektrowni słonecznej teren zieleni naturalnej teren lasu teren wód
maksymalna nadziemna intensywnosc zabudowy	2
maksymalny udzial powierzchni zabudowy	60%
maksymalna wysokosc zabudowy	16.0 m
minimalny udzial powierzchni biologicznie czynnej	30%
geometria	
plan	https://www.gov.pl/zagospodarowanieprzestrzenne/app/AktPlanowaniaPrzestrzennego/PL.ZIPPZP.11425/281803-POG/1POG

strefa planistyczna	PL.ZIPPZP.11425_281803-POG_1POG-53SO_20260413T092245
identifier	https://www.gov.pl/zagospodarowanieprzestrzenne/app/StrefaPlanistyczna/PL.ZIPPZP.11425/281803-POG/1POG-53SO/20260413T092245
przestrzen nazw	PL.ZIPPZP.11425/281803-POG
lokalny id	1POG-53SO
wersja id	20260413T092245
poczatek wersji obiektu	2026-04-13T09:22:45
nazwa	strefa otwarta
oznaczenie	53SO
symbol	SO
obowiazuje od	2025-02-04

obowiazuje do	obecnie
status	w opracowaniu https://inspire.ec.europa.eu/codelist/ProcessStepGeneralValue/elaboration
charakter ustalenia	ogólnie wiążące https://inspire.ec.europa.eu/codelist/RegulationNatureValue/generallyBinding
profil podstawowy	teren rolnictwa z zakazem zabudowy teren lasu teren zieleni naturalnej teren wód teren komunikacji teren ogrodów działkowych teren infrastruktury technicznej
profil dodatkowy	teren elektrowni słonecznej teren elektrowni geotermalnej teren elektrowni wodnej teren biogazowni teren zieleni urządzonej
geometria	
plan	https://www.gov.pl/zagospodarowanieprzestrzenne/app/AktPlanowaniaPrzestrzennego/PL.ZIPPZP.11425/281803-POG/1POG

strefa planistyczna	PL.ZIPPZP.11425_281803-POG_1POG-53SJ_20260223T075448
identifier	https://www.gov.pl/zagospodarowanieprzestrzenne/app/StrefaPlanistyczna/PL.ZIPPZP.11425/281803-POG/1POG-53SJ/20260223T075448
przestrzen nazw	PL.ZIPPZP.11425/281803-POG
lokalny id	1POG-53SJ
wersja id	20260223T075448
poczatek wersji obiektu	2026-02-23T07:54:48
nazwa	strefa wielofunkcyjna z zabudową mieszkaniową jednorodzinną
oznaczenie	53SJ
symbol	SJ
obowiazuje od	2025-02-04
obowiazuje do	obecnie
status	w opracowaniu https://inspire.ec.europa.eu/codelist/ProcessStepGeneralValue/elaboration

charakter ustalenia	ogólnie wiążące https://inspire.ec.europa.eu/codelist/RegulationNatureValue/generallyBinding
profil podstawowy	teren zabudowy mieszkaniowej jednorodzinnej teren usług teren komunikacji teren zieleni urządzonej teren ogrodów działkowych teren infrastruktury technicznej
profil dodatkowy	teren zabudowy letniskowej lub rekreacji indywidualnej teren zieleni naturalnej teren lasu teren wód
maksymalna nadziemna intensywnosc zabudowy	0.9
maksymalny udzial powierzchni zabudowy	50%
maksymalna wysokosc zabudowy	12.0 m
minimalny udzial powierzchni biologicznie czynnej	30%
geometria	
plan	https://www.gov.pl/zagospodarowanieprzestrzenne/app/AktPlanowaniaPrzestrzennego/PL.ZIPPZP.11425/281803-POG/1POG

strefa planistyczna	PL.ZIPPZP.11425_281803-POG_1POG-53SR_20260409T122916
identifier	https://www.gov.pl/zagospodarowanieprzestrzenne/app/StrefaPlanistyczna/PL.ZIPPZP.11425/281803-POG/1POG-53SR/20260409T122916
przestrzen nazw	PL.ZIPPZP.11425/281803-POG
lokalny id	1POG-53SR
wersja id	20260409T122916
poczatek wersji obiektu	2026-04-09T12:29:16
nazwa	strefa produkcji rolniczej
oznaczenie	53SR
symbol	SR
obowiazuje od	2026-02-24
obowiazuje do	obecnie
status	w opracowaniu https://inspire.ec.europa.eu/codelist/ProcessStepGeneralValue

	/elaboration
charakter ustalenia	ogólnie wiążące https://inspire.ec.europa.eu/codelist/RegulationNatureValue/generallyBinding
profil podstawowy	teren produkcji w gospodarstwach rolnych teren wielkotowarowej produkcji rolnej teren akwakultury i obsługi rybactwa teren komunikacji teren ogrodów działkowych teren infrastruktury technicznej
profil dodatkowy	teren elektrowni słonecznej teren elektrowni wodnej teren zieleni urządzonej teren zieleni naturalnej teren lasu teren wód
maksymalna nadziemna intensywnosc zabudowy	1.2
maksymalny udzial powierzchni zabudowy	60%
maksymalna wysokosc zabudowy	12.0 m
minimalny udzial powierzchni biologicznie czynnej	30%
geometria	
plan	https://www.gov.pl/zagospodarowanieprzestrzenne/app/AktPlanowaniaPrzestrzennego/PL.ZIPPZP.11425/281803-POG/1POG

strefa planistyczna	PL.ZIPPZP.11425_281803-POG_1POG-53SC_20260618T072632
identifier	https://www.gov.pl/zagospodarowanieprzestrzenne/app/StrefaPlanistyczna/PL.ZIPPZP.11425/281803-POG/1POG-53SC/20260618T072632
przestrzen nazw	PL.ZIPPZP.11425/281803-POG
lokalny id	1POG-53SC
wersja id	20260618T072632
poczatek wersji obiektu	2026-06-18T07:26:32
nazwa	strefa cmentarzy
oznaczenie	53SC
symbol	SC
obowiazuje od	2025-02-04

obowiazuje do	obecnie
status	w opracowaniu https://inspire.ec.europa.eu/codelist/ProcessStepGeneralValue/elaboration
charakter ustalenia	ogólnie wiążące https://inspire.ec.europa.eu/codelist/RegulationNatureValue/generallyBinding
profil podstawowy	teren cmentarza teren komunikacji teren zieleni urządzonej teren ogrodów działkowych teren infrastruktury technicznej
profil dodatkowy	teren zieleni naturalnej teren lasu teren wód
minimalny udzial powierzchni biologicznie czynnej	30%
geometria	
plan	https://www.gov.pl/zagospodarowanieprzestrzenne/app/AktPlanowaniaPrzestrzennego/PL.ZIPPZP.11425/281803-POG/1POG

strefa planistyczna	PL.ZIPPZP.11425_281803-POG_1POG-53SN_20260618T074149
identifier	https://www.gov.pl/zagospodarowanieprzestrzenne/app/StrefaPlanistyczna/PL.ZIPPZP.11425/281803-POG/1POG-53SN/20260618T074149
przestrzen nazw	PL.ZIPPZP.11425/281803-POG
lokalny id	1POG-53SN
wersja id	20260618T074149
poczatek wersji obiektu	2026-06-18T07:41:49
nazwa	strefa zieleni i rekreacji
oznaczenie	53SN
symbol	SN
obowiazuje od	2026-02-24
obowiazuje do	obecnie
status	w opracowaniu https://inspire.ec.europa.eu/codelist/ProcessStepGeneralValue/elaboration
charakter ustalenia	ogólnie wiążące https://inspire.ec.europa.eu/codelist/RegulationNatureValue

	/generallyBinding
profil podstawowy	teren zieleni urządzonej teren plaży teren wód teren komunikacji teren ogrodów działkowych teren infrastruktury technicznej
profil dodatkowy	teren zieleni naturalnej teren lasu
minimalny udzial powierzchni biologicznie czynnej	80%
geometria	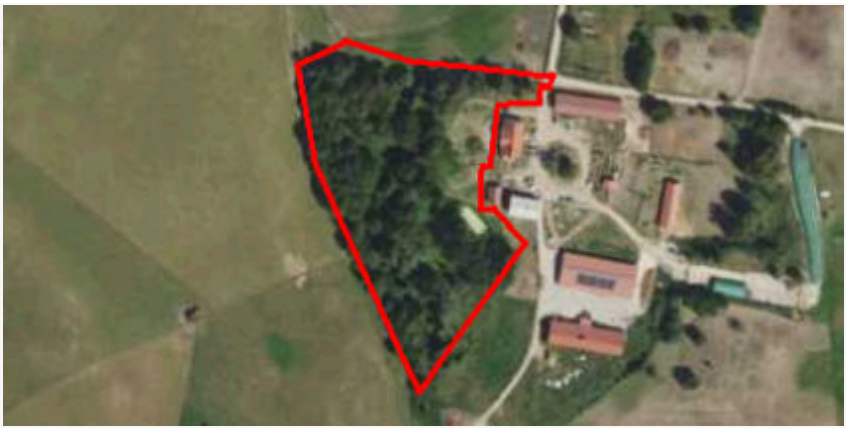
plan	https://www.gov.pl/zagospodarowanieprzestrzenne/app /AktPlanowaniaPrzestrzennego/PL.ZIPPZP.11425/281803-POG/1POG
strefa planistyczna	PL.ZIPPZP.11425_281803-POG_1POG-53SP_20260904T130337
identifier	https://www.gov.pl/zagospodarowanieprzestrzenne/app /StrefaPlanistyczna/PL.ZIPPZP.11425/281803-POG/1POG-53SP /20260904T130337
przestrzen nazw	PL.ZIPPZP.11425/281803-POG
lokalny id	1POG-53SP
wersja id	20260904T130337
poczatek wersji obiektu	2026-09-04T13:03:37
nazwa	strefa gospodarcza
oznaczenie	53SP
symbol	SP
obowiazuje od	2025-02-05
obowiazuje do	obecnie
status	w opracowaniu https://inspire.ec.europa.eu/codelist/ProcessStepGeneralValue /elaboration
charakter ustalenia	ogólnie wiążące https://inspire.ec.europa.eu/codelist/RegulationNatureValue /generallyBinding
profil podstawowy	teren produkcji teren komunikacji teren zieleni urządzonej teren ogrodów działkowych teren infrastruktury technicznej

profil dodatkowy	teren usług teren zieleni naturalnej teren lasu teren wód
maksymalna nadziemna intensywnosc zabudowy	2.4
maksymalny udzial powierzchni zabudowy	80%
maksymalna wysokosc zabudowy	18.0 m
minimalny udzial powierzchni biologicznie czynnej	20%
geometria	
plan	https://www.gov.pl/zagospodarowanieprzestrzenne/app /AktPlanowaniaPrzestrzennego/PL.ZIPPZP.11425/281803-POG/1POG

strefa planistyczna	PL.ZIPPZP.11425_281803-POG_1POG-54SZ_20250206T120106
identifier	https://www.gov.pl/zagospodarowanieprzestrzenne/app /StrefaPlanistyczna/PL.ZIPPZP.11425/281803-POG/1POG-54SZ /20250206T120106
przestrzen nazw	PL.ZIPPZP.11425/281803-POG
lokalny id	1POG-54SZ
wersja id	20250206T120106
poczatek wersji obiektu	2025-02-06T12:01:06
nazwa	strefa wielofunkcyjna z zabudową zagrodową
oznaczenie	54SZ
symbol	SZ
obowiazuje od	2025-02-05
obowiazuje do	obecnie
status	w opracowaniu https://inspire.ec.europa.eu/codelist/ProcessStepGeneralValue /elaboration
charakter ustalenia	ogólnie wiążące https://inspire.ec.europa.eu/codelist/RegulationNatureValue /generallyBinding
profil podstawowy	teren zabudowy zagrodowej teren produkcji w gospodarstwach rolnych teren akwakultury i obsługi rybactwa teren komunikacji teren zieleni urządzonej

	teren ogrodów działkowych teren infrastruktury technicznej
profil dodatkowy	teren usług teren zieleni naturalnej teren lasu teren wód
maksymalna nadziemna intensywnosc zabudowy	0.9
maksymalny udzial powierzchni zabudowy	50%
maksymalna wysokosc zabudowy	12.0 m
minimalny udzial powierzchni biologicznie czynnej	30%
geometria	
plan	https://www.gov.pl/zagospodarowanieprzestrzenne/app /AktPlanowaniaPrzestrzennego/PL.ZIPPZP.11425/281803-POG/1POG

strefa planistyczna	PL.ZIPPZP.11425_281803-POG_1POG-54SU_20250327T110146
identifier	https://www.gov.pl/zagospodarowanieprzestrzenne/app /StrefaPlanistyczna/PL.ZIPPZP.11425/281803-POG/1POG-54SU /20250327T110146
przestrzen nazw	PL.ZIPPZP.11425/281803-POG
lokalny id	1POG-54SU
wersja id	20250327T110146
poczatek wersji obiektu	2025-03-27T11:01:46
nazwa	strefa usługowa
oznaczenie	54SU
symbol	SU
obowiazuje od	2025-02-05
obowiazuje do	obecnie
status	w opracowaniu https://inspire.ec.europa.eu/codelist/ProcessStepGeneralValue /elaboration
charakter ustalenia	ogólnie wiążące https://inspire.ec.europa.eu/codelist/RegulationNatureValue /generallyBinding
profil podstawowy	teren usług teren komunikacji

	teren zieleni urządzonej teren ogrodów działkowych teren infrastruktury technicznej
profil dodatkowy	teren składów i magazynów teren elektrowni słonecznej teren zieleni naturalnej teren lasu teren wód
maksymalna nadziemna intensywnosc zabudowy	1.2
maksymalny udzial powierzchni zabudowy	60%
maksymalna wysokosc zabudowy	12.0 m
minimalny udzial powierzchni biologicznie czynnej	30%
geometria	
plan	https://www.gov.pl/zagospodarowanieprzestrzenne/app /AktPlanowaniaPrzestrzennego/PL.ZIPPZP.11425/281803-POG/1POG

strefa planistyczna	PL.ZIPPZP.11425_281803-POG_1POG-54SO_20260312T113134
identifier	https://www.gov.pl/zagospodarowanieprzestrzenne/app /StrefaPlanistyczna/PL.ZIPPZP.11425/281803-POG/1POG-54SO /20260312T113134
przestrzen nazw	PL.ZIPPZP.11425/281803-POG
lokalny id	1POG-54SO
wersja id	20260312T113134
poczatek wersji obiektu	2026-03-12T11:31:34
nazwa	strefa otwarta
oznaczenie	54SO
symbol	SO
obowiazuje od	2025-02-04
obowiazuje do	obecnie
status	w opracowaniu https://inspire.ec.europa.eu/codelist/ProcessStepGeneralValue /elaboration
charakter ustalenia	ogólnie wiążące https://inspire.ec.europa.eu/codelist/RegulationNatureValue /generallyBinding

profil podstawowy	teren rolnictwa z zakazem zabudowy teren lasu teren zieleni naturalnej teren wód teren komunikacji teren ogrodów działkowych teren infrastruktury technicznej
profil dodatkowy	teren elektrowni słonecznej teren elektrowni geotermalnej teren elektrowni wodnej teren biogazowni teren zieleni urządzonej
geometria	
plan	https://www.gov.pl/zagospodarowanieprzestrzenne/app /AktPlanowaniaPrzestrzennego/PL.ZIPPZP.11425/281803-POG/1POG

strefa planistyczna	PL.ZIPPZP.11425_281803-POG_1POG-54SJ_20250206T120106
identifier	https://www.gov.pl/zagospodarowanieprzestrzenne/app /StrefaPlanistyczna/PL.ZIPPZP.11425/281803-POG/1POG-54SJ /20250206T120106
przestrzen nazw	PL.ZIPPZP.11425/281803-POG
lokalny id	1POG-54SJ
wersja id	20250206T120106
poczatek wersji obiektu	2025-02-06T12:01:06
nazwa	strefa wielofunkcyjna z zabudową mieszkaniową jednorodzinną
oznaczenie	54SJ
symbol	SJ
obowiazuje od	2025-02-04
obowiazuje do	obecnie
status	w opracowaniu https://inspire.ec.europa.eu/codelist/ProcessStepGeneralValue /elaboration
charakter ustalenia	ogólnie wiążące https://inspire.ec.europa.eu/codelist/RegulationNatureValue /generallyBinding
profil podstawowy	teren zabudowy mieszkaniowej jednorodzinnej teren usług teren komunikacji teren zieleni urządzonej teren ogrodów działkowych teren infrastruktury technicznej

profil dodatkowy	teren zabudowy letniskowej lub rekreacji indywidualnej teren zieleni naturalnej teren lasu teren wód
maksymalna nadziemna intensywnosc zabudowy	0.9
maksymalny udzial powierzchni zabudowy	50%
maksymalna wysokosc zabudowy	12.0 m
minimalny udzial powierzchni biologicznie czynnej	30%
geometria	
plan	https://www.gov.pl/zagospodarowanieprzestrzenne/app /AktPlanowaniaPrzestrzennego/PL.ZIPPZP.11425/281803-POG/1POG

strefa planistyczna	PL.ZIPPZP.11425_281803-POG_1POG-54SR_20260415T110010
identifier	https://www.gov.pl/zagospodarowanieprzestrzenne/app /StrefaPlanistyczna/PL.ZIPPZP.11425/281803-POG/1POG-54SR /20260415T110010
przestrzen nazw	PL.ZIPPZP.11425/281803-POG
lokalny id	1POG-54SR
wersja id	20260415T110010
poczatek wersji obiektu	2026-04-15T11:00:10
nazwa	strefa produkcji rolniczej
oznaczenie	54SR
symbol	SR
obowiazuje od	2026-02-24
obowiazuje do	obecnie
status	w opracowaniu https://inspire.ec.europa.eu/codelist/ProcessStepGeneralValue /elaboration
charakter ustalenia	ogólnie wiążące https://inspire.ec.europa.eu/codelist/RegulationNatureValue /generallyBinding
profil podstawowy	teren produkcji w gospodarstwach rolnych teren wielkotowarowej produkcji rolnej teren akwakultury i obsługi rybactwa teren komunikacji

	teren ogrodów działkowych teren infrastruktury technicznej
profil dodatkowy	teren elektrowni słonecznej teren elektrowni wodnej teren zieleni urządzonej teren zieleni naturalnej teren lasu teren wód
maksymalna nadziemna intensywnosc zabudowy	1.2
maksymalny udzial powierzchni zabudowy	60%
maksymalna wysokosc zabudowy	12.0 m
minimalny udzial powierzchni biologicznie czynnej	30%
geometria	
plan	https://www.gov.pl/zagospodarowanieprzestrzenne/app /AktPlanowaniaPrzestrzennego/PL.ZIPPZP.11425/281803-POG/1POG
strefa planistyczna	PL.ZIPPZP.11425_281803-POG_1POG-54SC_20260611T065113
identifier	https://www.gov.pl/zagospodarowanieprzestrzenne/app /StrefaPlanistyczna/PL.ZIPPZP.11425/281803-POG/1POG-54SC /20260611T065113
przestrzen nazw	PL.ZIPPZP.11425/281803-POG
lokalny id	1POG-54SC
wersja id	20260611T065113
poczatek wersji obiektu	2026-06-11T06:51:13
nazwa	strefa cmentarzy
oznaczenie	54SC
symbol	SC
obowiazuje od	2026-02-24
obowiazuje do	obecnie
status	w opracowaniu https://inspire.ec.europa.eu/codelist/ProcessStepGeneralValue /elaboration
charakter ustalenia	ogólnie wiążące https://inspire.ec.europa.eu/codelist/RegulationNatureValue /generallyBinding

profil podstawowy	teren cmentarza teren komunikacji teren zieleni urządzonej teren ogrodów działkowych teren infrastruktury technicznej
profil dodatkowy	teren zieleni naturalnej teren lasu teren wód
minimalny udzial powierzchni biologicznie czynnej	30%
geometria	
plan	https://www.gov.pl/zagospodarowanieprzestrzenne/app/AktPlanowaniaPrzestrzennego/PL.ZIPPZP.11425/281803-POG/1POG

strefa planistyczna	PL.ZIPPZP.11425_281803-POG_1POG-54SN_20260615T062515
identifier	https://www.gov.pl/zagospodarowanieprzestrzenne/app/StrefaPlanistyczna/PL.ZIPPZP.11425/281803-POG/1POG-54SN/20260615T062515
przestrzen nazw	PL.ZIPPZP.11425/281803-POG
lokalny id	1POG-54SN
wersja id	20260615T062515
poczatek wersji obiektu	2026-06-15T06:25:15
nazwa	strefa zieleni i rekreacji
oznaczenie	54SN
symbol	SN
obowiazuje od	2025-02-04
obowiazuje do	obecnie
status	w opracowaniu https://inspire.ec.europa.eu/codelist/ProcessStepGeneralValue/elaboration
charakter ustalenia	ogólnie wiążące https://inspire.ec.europa.eu/codelist/RegulationNatureValue/generallyBinding
profil podstawowy	teren zieleni urządzonej teren plaży teren wód teren komunikacji teren ogrodów działkowych teren infrastruktury technicznej

profil dodatkowy	teren zieleni naturalnej teren lasu
minimalny udzial powierzchni biologicznie czynnej	80%
geometria	
plan	https://www.gov.pl/zagospodarowanieprzestrzenne/app /AktPlanowaniaPrzestrzennego/PL.ZIPPZP.11425/281803-POG/1POG

strefa planistyczna	PL.ZIPPZP.11425_281803-POG_1POG-55SZ_20260407T131649
identifier	https://www.gov.pl/zagospodarowanieprzestrzenne/app /StrefaPlanistyczna/PL.ZIPPZP.11425/281803-POG/1POG-55SZ /20260407T131649
przestrzen nazw	PL.ZIPPZP.11425/281803-POG
lokalny id	1POG-55SZ
wersja id	20260407T131649
poczatek wersji obiektu	2026-04-07T13:16:49
nazwa	strefa wielofunkcyjna z zabudową zagrodową
oznaczenie	55SZ
symbol	SZ
obowiazuje od	2025-02-05
obowiazuje do	obecnie
status	w opracowaniu https://inspire.ec.europa.eu/codelist/ProcessStepGeneralValue /elaboration
charakter ustalenia	ogólnie wiążące https://inspire.ec.europa.eu/codelist/RegulationNatureValue /generallyBinding
profil podstawowy	teren zabudowy zagrodowej teren produkcji w gospodarstwach rolnych teren akwakultury i obsługi rybactwa teren komunikacji teren zieleni urządzonej teren ogrodów działkowych teren infrastruktury technicznej
profil dodatkowy	teren usług teren zieleni naturalnej teren lasu teren wód
maksymalna nadziemna	

intensywnosc zabudowy	0.9
maksymalny udzial powierzchni zabudowy	50%
maksymalna wysokosc zabudowy	12.0 m
minimalny udzial powierzchni biologicznie czynnej	30%
geometria	
plan	https://www.gov.pl/zagospodarowanieprzestrzenne/app/AktPlanowaniaPrzestrzennego/PL.ZIPPZP.11425/281803-POG/1POG

strefa planistyczna	PL.ZIPPZP.11425_281803-POG_1POG-55SU_20250327T092218
identifier	https://www.gov.pl/zagospodarowanieprzestrzenne/app/StrefaPlanistyczna/PL.ZIPPZP.11425/281803-POG/1POG-55SU/20250327T092218
przestrzen nazw	PL.ZIPPZP.11425/281803-POG
lokalny id	1POG-55SU
wersja id	20250327T092218
poczatek wersji obiektu	2025-03-27T09:22:18
nazwa	strefa usługowa
oznaczenie	55SU
symbol	SU
obowiazuje od	2025-02-04
obowiazuje do	obecnie
status	w opracowaniu https://inspire.ec.europa.eu/codelist/ProcessStepGeneralValue/elaboration
charakter ustalenia	ogólnie wiążące https://inspire.ec.europa.eu/codelist/RegulationNatureValue/generallyBinding
profil podstawowy	teren usług teren komunikacji teren zieleni urządzonej teren ogrodów działkowych teren infrastruktury technicznej
profil dodatkowy	teren składów i magazynów teren elektrowni słonecznej teren zieleni naturalnej teren lasu teren wód

maksymalna nadziemna intensywnosc zabudowy	1.2
maksymalny udzial powierzchni zabudowy	60%
maksymalna wysokosc zabudowy	12.0 m
minimalny udzial powierzchni biologicznie czynnej	30%
geometria	
plan	https://www.gov.pl/zagospodarowanieprzestrzenne/app/AktPlanowaniaPrzestrzennego/PL.ZIPPZP.11425/281803-POG/1POG

strefa planistyczna	PL.ZIPPZP.11425_281803-POG_1POG-55SO_20260313T131520
identifier	https://www.gov.pl/zagospodarowanieprzestrzenne/app/StrefaPlanistyczna/PL.ZIPPZP.11425/281803-POG/1POG-55SO/20260313T131520
przestrzen nazw	PL.ZIPPZP.11425/281803-POG
lokalny id	1POG-55SO
wersja id	20260313T131520
poczatek wersji obiektu	2026-03-13T13:15:20
nazwa	strefa otwarta
oznaczenie	55SO
symbol	SO
obowiazuje od	2026-02-24
obowiazuje do	obecnie
status	w opracowaniu https://inspire.ec.europa.eu/codelist/ProcessStepGeneralValue/elaboration
charakter ustalenia	ogólnie wiążące https://inspire.ec.europa.eu/codelist/RegulationNatureValue/generallyBinding
profil podstawowy	teren rolnictwa z zakazem zabudowy teren lasu teren zieleni naturalnej teren wód teren komunikacji teren ogrodów działkowych teren infrastruktury technicznej
profil dodatkowy	teren elektrowni słonecznej

	teren elektrowni geotermalnej teren elektrowni wodnej teren biogazowni teren zieleni urządzonej
geometria	
plan	https://www.gov.pl/zagospodarowanieprzestrzenne/app /AktPlanowaniaPrzestrzennego/PL.ZIPPZP.11425/281803-POG/1POG
strefa planistyczna	PL.ZIPPZP.11425_281803-POG_1POG-55SJ_20250206T120106
identifier	https://www.gov.pl/zagospodarowanieprzestrzenne/app /StrefaPlanistyczna/PL.ZIPPZP.11425/281803-POG/1POG-55SJ /20250206T120106
przestrzen nazw	PL.ZIPPZP.11425/281803-POG
lokalny id	1POG-55SJ
wersja id	20250206T120106
poczatek wersji obiektu	2025-02-06T12:01:06
nazwa	strefa wielofunkcyjna z zabudową mieszkaniową jednorodzinną
oznaczenie	55SJ
symbol	SJ
obowiazuje od	2025-02-04
obowiazuje do	obecnie
status	w opracowaniu https://inspire.ec.europa.eu/codelist/ProcessStepGeneralValue /elaboration
charakter ustalenia	ogólnie wiążące https://inspire.ec.europa.eu/codelist/RegulationNatureValue /generallyBinding
profil podstawowy	teren zabudowy mieszkaniowej jednorodzinnej teren usług teren komunikacji teren zieleni urządzonej teren ogrodów działkowych teren infrastruktury technicznej
profil dodatkowy	teren zabudowy letniskowej lub rekreacji indywidualnej teren zieleni naturalnej teren lasu teren wód
maksymalna nadziemna intensywnosc zabudowy	0.9

maksymalny udzial powierzchni zabudowy	50%
maksymalna wysokosc zabudowy	12.0 m
minimalny udzial powierzchni biologicznie czynnej	30%
geometria	
plan	https://www.gov.pl/zagospodarowanieprzestrzenne/app /AktPlanowaniaPrzestrzennego/PL.ZIPPZP.11425/281803-POG/1POG

strefa planistyczna	PL.ZIPPZP.11425_281803-POG_1POG-55SR_20260707T085403
identifier	https://www.gov.pl/zagospodarowanieprzestrzenne/app /StrefaPlanistyczna/PL.ZIPPZP.11425/281803-POG/1POG-55SR /20260707T085403
przestrzen nazw	PL.ZIPPZP.11425/281803-POG
lokalny id	1POG-55SR
wersja id	20260707T085403
poczatek wersji obiektu	2026-07-07T08:54:03
nazwa	strefa produkcji rolniczej
oznaczenie	55SR
symbol	SR
obowiazuje od	2026-02-24
obowiazuje do	obecnie
status	w opracowaniu https://inspire.ec.europa.eu/codelist/ProcessStepGeneralValue /elaboration
charakter ustalenia	ogólnie wiążące https://inspire.ec.europa.eu/codelist/RegulationNatureValue /generallyBinding
profil podstawowy	teren produkcji w gospodarstwach rolnych teren wielkotowarowej produkcji rolnej teren akwakultury i obsługi rybactwa teren komunikacji teren ogrodów działkowych teren infrastruktury technicznej
profil dodatkowy	teren elektrowni słonecznej teren elektrowni wodnej teren zieleni urządzonej teren zieleni naturalnej

	teren lasu teren wód
maksymalna nadziemna intensywnosc zabudowy	1.2
maksymalny udzial powierzchni zabudowy	60%
maksymalna wysokosc zabudowy	12.0 m
minimalny udzial powierzchni biologicznie czynnej	30%
geometria	
plan	https://www.gov.pl/zagospodarowanieprzestrzenne/app /AktPlanowaniaPrzestrzennego/PL.ZIPPZP.11425/281803-POG/1POG

strefa planistyczna	PL.ZIPPZP.11425_281803-POG_1POG-55SC_20260611T082829
identifier	https://www.gov.pl/zagospodarowanieprzestrzenne/app /StrefaPlanistyczna/PL.ZIPPZP.11425/281803-POG/1POG-55SC /20260611T082829
przestrzen nazw	PL.ZIPPZP.11425/281803-POG
lokalny id	1POG-55SC
wersja id	20260611T082829
poczatek wersji obiektu	2026-06-11T08:28:29
nazwa	strefa cmentarzy
oznaczenie	55SC
symbol	SC
obowiazuje od	2026-02-24
obowiazuje do	obecnie
status	w opracowaniu https://inspire.ec.europa.eu/codelist/ProcessStepGeneralValue /elaboration
charakter ustalenia	ogólnie wiążące https://inspire.ec.europa.eu/codelist/RegulationNatureValue /generallyBinding
profil podstawowy	teren cmentarza teren komunikacji teren zieleni urządzonej teren ogrodów działkowych teren infrastruktury technicznej
profil dodatkowy	teren zieleni naturalnej

	teren lasu teren wód
minimalny udzial powierzchni biologicznie czynnej	30%
geometria	
plan	https://www.gov.pl/zagospodarowanieprzestrzenne/app/AktPlanowaniaPrzestrzennego/PL.ZIPPZP.11425/281803-POG/1POG

strefa planistyczna	PL.ZIPPZP.11425_281803-POG_1POG-55SN_20260618T071919
identifier	https://www.gov.pl/zagospodarowanieprzestrzenne/app/StrefaPlanistyczna/PL.ZIPPZP.11425/281803-POG/1POG-55SN/20260618T071919
przestrzen nazw	PL.ZIPPZP.11425/281803-POG
lokalny id	1POG-55SN
wersja id	20260618T071919
poczatek wersji obiektu	2026-06-18T07:19:19
nazwa	strefa zieleni i rekreacji
oznaczenie	55SN
symbol	SN
obowiazuje od	2025-02-04
obowiazuje do	obecnie
status	w opracowaniu https://inspire.ec.europa.eu/codelist/ProcessStepGeneralValue/elaboration
charakter ustalenia	ogólnie wiążące https://inspire.ec.europa.eu/codelist/RegulationNatureValue/generallyBinding
profil podstawowy	teren zieleni urządzonej teren plaży teren wód teren komunikacji teren ogrodów działkowych teren infrastruktury technicznej
profil dodatkowy	teren zieleni naturalnej teren lasu
minimalny udzial powierzchni biologicznie czynnej	80%
geometria	



plan	https://www.gov.pl/zagospodarowanieprzestrzenne/app/AktPlanowaniaPrzestrzennego/PL.ZIPPZP.11425/281803-POG/1POG
strefa planistyczna	PL.ZIPPZP.11425_281803-POG_1POG-56SZ_20250206T120106
identifier	https://www.gov.pl/zagospodarowanieprzestrzenne/app/StrefaPlanistyczna/PL.ZIPPZP.11425/281803-POG/1POG-56SZ/20250206T120106
przestrzen nazw	PL.ZIPPZP.11425/281803-POG
lokalny id	1POG-56SZ
wersja id	20250206T120106
poczatek wersji obiektu	2025-02-06T12:01:06
nazwa	strefa wielofunkcyjna z zabudową zagrodową
oznaczenie	56SZ
symbol	SZ
obowiazuje od	2025-02-05
obowiazuje do	obecnie
status	w opracowaniu https://inspire.ec.europa.eu/codelist/ProcessStepGeneralValue/elaboration
charakter ustalenia	ogólnie wiążące https://inspire.ec.europa.eu/codelist/RegulationNatureValue/generallyBinding
profil podstawowy	teren zabudowy zagrodowej teren produkcji w gospodarstwach rolnych teren akwakultury i obsługi rybactwa teren komunikacji teren zieleni urządzonej teren ogrodów działkowych teren infrastruktury technicznej
profil dodatkowy	teren usług teren zieleni naturalnej teren lasu teren wód
maksymalna nadziemna intensywnosc zabudowy	0.9
maksymalny udzial powierzchni zabudowy	50%
maksymalna wysokosc zabudowy	12.0 m

minimalny udzial powierzchni biologicznie czynnej	30%
geometria	
plan	https://www.gov.pl/zagospodarowanieprzestrzenne/app /AktPlanowaniaPrzestrzennego/PL.ZIPPZP.11425/281803-POG/1POG
strefa planistyczna	PL.ZIPPZP.11425_281803-POG_1POG-56SU_20260312T072720
identifier	https://www.gov.pl/zagospodarowanieprzestrzenne/app /StrefaPlanistyczna/PL.ZIPPZP.11425/281803-POG/1POG-56SU /20260312T072720
przestrzen nazw	PL.ZIPPZP.11425/281803-POG
lokalny id	1POG-56SU
wersja id	20260312T072720
poczatek wersji obiektu	2026-03-12T07:27:20
nazwa	strefa usługowa
oznaczenie	56SU
symbol	SU
obowiazuje od	2025-02-05
obowiazuje do	obecnie
status	w opracowaniu https://inspire.ec.europa.eu/codelist/ProcessStepGeneralValue /elaboration
charakter ustalenia	ogólnie wiążące https://inspire.ec.europa.eu/codelist/RegulationNatureValue /generallyBinding
profil podstawowy	teren usług teren komunikacji teren zieleni urządzonej teren ogrodów działkowych teren infrastruktury technicznej
profil dodatkowy	teren składów i magazynów teren elektrowni słonecznej teren zieleni naturalnej teren lasu teren wód
maksymalna nadziemna intensywnosc zabudowy	1.2
maksymalny udzial powierzchni zabudowy	60%

maksymalna wysokosc zabudowy	12.0 m
minimalny udzial powierzchni biologicznie czynnej	30%
geometria	
plan	https://www.gov.pl/zagospodarowanieprzestrzenne/app/AktPlanowaniaPrzestrzennego/PL.ZIPPZP.11425/281803-POG/1POG
strefa planistyczna	PL.ZIPPZP.11425_281803-POG_1POG-56SO_20260312T085408
identifier	https://www.gov.pl/zagospodarowanieprzestrzenne/app/StrefaPlanistyczna/PL.ZIPPZP.11425/281803-POG/1POG-56SO/20260312T085408
przestrzen nazw	PL.ZIPPZP.11425/281803-POG
lokalny id	1POG-56SO
wersja id	20260312T085408
poczatek wersji obiektu	2026-03-12T08:54:08
nazwa	strefa otwarta
oznaczenie	56SO
symbol	SO
obowiazuje od	2025-02-04
obowiazuje do	obecnie
status	w opracowaniu https://inspire.ec.europa.eu/codelist/ProcessStepGeneralValue/elaboration
charakter ustalenia	ogólnie wiążące https://inspire.ec.europa.eu/codelist/RegulationNatureValue/generallyBinding
profil podstawowy	teren rolnictwa z zakazem zabudowy teren lasu teren zieleni naturalnej teren wód teren komunikacji teren ogrodów działkowych teren infrastruktury technicznej
geometria	



plan	https://www.gov.pl/zagospodarowanieprzestrzenne/app /AktPlanowaniaPrzestrzennego/PL.ZIPPZP.11425/281803-POG/1POG
strefa planistyczna	PL.ZIPPZP.11425_281803-POG_1POG-56SJ_20260223T073703
identifier	https://www.gov.pl/zagospodarowanieprzestrzenne/app /StrefaPlanistyczna/PL.ZIPPZP.11425/281803-POG/1POG-56SJ /20260223T073703
przestrzen nazw	PL.ZIPPZP.11425/281803-POG
lokalny id	1POG-56SJ
wersja id	20260223T073703
poczatek wersji obiektu	2026-02-23T07:37:03
nazwa	strefa wielofunkcyjna z zabudową mieszkaniową jednorodzinną
oznaczenie	56SJ
symbol	SJ
obowiazuje od	2025-02-04
obowiazuje do	obecnie
status	w opracowaniu https://inspire.ec.europa.eu/codelist/ProcessStepGeneralValue /elaboration
charakter ustalenia	ogólnie wiążące https://inspire.ec.europa.eu/codelist/RegulationNatureValue /generallyBinding
profil podstawowy	teren zabudowy mieszkaniowej jednorodzinnej teren usług teren komunikacji teren zieleni urządzonej teren ogrodów działkowych teren infrastruktury technicznej
profil dodatkowy	teren zabudowy letniskowej lub rekreacji indywidualnej teren zieleni naturalnej teren lasu teren wód
maksymalna nadziemna intensywnosc zabudowy	0.9
maksymalny udzial powierzchni zabudowy	50%
maksymalna wysokosc zabudowy	12.0 m
minimalny udzial powierzchni	

biologicznie czynnej	30%
geometria	
plan	https://www.gov.pl/zagospodarowanieprzestrzenne/app /AktPlanowaniaPrzestrzennego/PL.ZIPPZP.11425/281803-POG/1POG
strefa planistyczna	PL.ZIPPZP.11425_281803-POG_1POG-56SR_20260615T072558
identifier	https://www.gov.pl/zagospodarowanieprzestrzenne/app /StrefaPlanistyczna/PL.ZIPPZP.11425/281803-POG/1POG-56SR /20260615T072558
przestrzen nazw	PL.ZIPPZP.11425/281803-POG
lokalny id	1POG-56SR
wersja id	20260615T072558
poczatek wersji obiektu	2026-06-15T07:25:58
nazwa	strefa produkcji rolniczej
oznaczenie	56SR
symbol	SR
obowiazuje od	2026-02-24
obowiazuje do	obecnie
status	w opracowaniu https://inspire.ec.europa.eu/codelist/ProcessStepGeneralValue /elaboration
charakter ustalenia	ogólnie wiążące https://inspire.ec.europa.eu/codelist/RegulationNatureValue /generallyBinding
profil podstawowy	teren produkcji w gospodarstwach rolnych teren wielkotowarowej produkcji rolnej teren akwakultury i obsługi rybactwa teren komunikacji teren ogrodów działkowych teren infrastruktury technicznej
profil dodatkowy	teren elektrowni słonecznej teren elektrowni wodnej teren zieleni urządzonej teren zieleni naturalnej teren lasu teren wód
maksymalna nadziemna intensywnosc zabudowy	1.2
maksymalny udzial powierzchni	

zabudowy	60%
maksymalna wysokosc zabudowy	12.0 m
minimalny udzial powierzchni biologicznie czynnej	30%
geometria	
plan	https://www.gov.pl/zagospodarowanieprzestrzenne/app/AktPlanowaniaPrzestrzennego/PL.ZIPPZP.11425/281803-POG/1POG

strefa planistyczna	PL.ZIPPZP.11425_281803-POG_1POG-56SC_20260611T082222
identifier	https://www.gov.pl/zagospodarowanieprzestrzenne/app/StrefaPlanistyczna/PL.ZIPPZP.11425/281803-POG/1POG-56SC/20260611T082222
przestrzen nazw	PL.ZIPPZP.11425/281803-POG
lokalny id	1POG-56SC
wersja id	20260611T082222
poczatek wersji obiektu	2026-06-11T08:22:22
nazwa	strefa cmentarzy
oznaczenie	56SC
symbol	SC
obowiazuje od	2026-02-24
obowiazuje do	obecnie
status	w opracowaniu https://inspire.ec.europa.eu/codelist/ProcessStepGeneralValue/elaboration
charakter ustalenia	ogólnie wiążące https://inspire.ec.europa.eu/codelist/RegulationNatureValue/generallyBinding
profil podstawowy	teren cmentarza teren komunikacji teren zieleni urządzonej teren ogrodów działkowych teren infrastruktury technicznej
profil dodatkowy	teren zieleni naturalnej teren lasu teren wód
minimalny udzial powierzchni biologicznie czynnej	30%
geometria	



plan	https://www.gov.pl/zagospodarowanieprzestrzenne/app/AktPlanowaniaPrzestrzennego/PL.ZIPPZP.11425/281803-POG/1POG
strefa planistyczna	PL.ZIPPZP.11425_281803-POG_1POG-56SN_20260615T080148
identifier	https://www.gov.pl/zagospodarowanieprzestrzenne/app/StrefaPlanistyczna/PL.ZIPPZP.11425/281803-POG/1POG-56SN/20260615T080148
przestrzen nazw	PL.ZIPPZP.11425/281803-POG
lokalny id	1POG-56SN
wersja id	20260615T080148
poczatek wersji obiektu	2026-06-15T08:01:48
nazwa	strefa zieleni i rekreacji
oznaczenie	56SN
symbol	SN
obowiazuje od	2025-02-05
obowiazuje do	obecnie
status	w opracowaniu https://inspire.ec.europa.eu/codelist/ProcessStepGeneralValue/elaboration
charakter ustalenia	ogólnie wiążące https://inspire.ec.europa.eu/codelist/RegulationNatureValue/generallyBinding
profil podstawowy	teren zieleni urządzonej teren plaży teren wód teren komunikacji teren ogrodów działkowych teren infrastruktury technicznej
profil dodatkowy	teren usług sportu i rekreacji teren usług kultury i rozrywki teren usług handlu detalicznego teren usług gastronomii teren usług turystyki teren zieleni naturalnej teren lasu
maksymalna nadziemna intensywnosc zabudowy	0.4
maksymalny udzial powierzchni zabudowy	30%

maksymalna wysokosc zabudowy	8.0 m
minimalny udzial powierzchni biologicznie czynnej	50%
geometria	
plan	https://www.gov.pl/zagospodarowanieprzestrzenne/app /AktPlanowaniaPrzestrzennego/PL.ZIPPZP.11425/281803-POG/1POG

strefa planistyczna	PL.ZIPPZP.11425_281803-POG_1POG-57SZ_20250206T120106
identifier	https://www.gov.pl/zagospodarowanieprzestrzenne/app /StrefaPlanistyczna/PL.ZIPPZP.11425/281803-POG/1POG-57SZ /20250206T120106
przestrzen nazw	PL.ZIPPZP.11425/281803-POG
lokalny id	1POG-57SZ
wersja id	20250206T120106
poczatek wersji obiektu	2025-02-06T12:01:06
nazwa	strefa wielofunkcyjna z zabudową zagrodową
oznaczenie	57SZ
symbol	SZ
obowiazuje od	2025-02-05
obowiazuje do	obecnie
status	w opracowaniu https://inspire.ec.europa.eu/codelist/ProcessStepGeneralValue /elaboration
charakter ustalenia	ogólnie wiążące https://inspire.ec.europa.eu/codelist/RegulationNatureValue /generallyBinding
profil podstawowy	teren zabudowy zagrodowej teren produkcji w gospodarstwach rolnych teren akwakultury i obsługi rybactwa teren komunikacji teren zieleni urządzonej teren ogrodów działkowych teren infrastruktury technicznej
profil dodatkowy	teren usług teren zieleni naturalnej teren lasu teren wód
maksymalna nadziemna intensywnosc zabudowy	0.9

maksymalny udzial powierzchni zabudowy	50%
maksymalna wysokosc zabudowy	12.0 m
minimalny udzial powierzchni biologicznie czynnej	30%
geometria	
plan	https://www.gov.pl/zagospodarowanieprzestrzenne/app/AktPlanowaniaPrzestrzennego/PL.ZIPPZP.11425/281803-POG/1POG

strefa planistyczna	PL.ZIPPZP.11425_281803-POG_1POG-57SU_20250327T140012
identifier	https://www.gov.pl/zagospodarowanieprzestrzenne/app/StrefaPlanistyczna/PL.ZIPPZP.11425/281803-POG/1POG-57SU/20250327T140012
przestrzen nazw	PL.ZIPPZP.11425/281803-POG
lokalny id	1POG-57SU
wersja id	20250327T140012
poczatek wersji obiektu	2025-03-27T14:00:12
nazwa	strefa usługowa
oznaczenie	57SU
symbol	SU
obowiazuje od	2025-02-05
obowiazuje do	obecnie
status	w opracowaniu https://inspire.ec.europa.eu/codelist/ProcessStepGeneralValue/elaboration
charakter ustalenia	ogólnie wiążące https://inspire.ec.europa.eu/codelist/RegulationNatureValue/generallyBinding
profil podstawowy	teren usług teren komunikacji teren zieleni urządzonej teren ogrodów działkowych teren infrastruktury technicznej
profil dodatkowy	teren składów i magazynów teren elektrowni słonecznej teren zieleni naturalnej teren lasu teren wód
maksymalna nadziemna	

intensywnosc zabudowy	1.2
maksymalny udzial powierzchni zabudowy	60%
maksymalna wysokosc zabudowy	12.0 m
minimalny udzial powierzchni biologicznie czynnej	30%
geometria	
plan	https://www.gov.pl/zagospodarowanieprzestrzenne/app/AktPlanowaniaPrzestrzennego/PL.ZIPPZP.11425/281803-POG/1POG
strefa planistyczna	PL.ZIPPZP.11425_281803-POG_1POG-57SO_20260312T085408
identifier	https://www.gov.pl/zagospodarowanieprzestrzenne/app/StrefaPlanistyczna/PL.ZIPPZP.11425/281803-POG/1POG-57SO/20260312T085408
przestrzen nazw	PL.ZIPPZP.11425/281803-POG
lokalny id	1POG-57SO
wersja id	20260312T085408
poczatek wersji obiektu	2026-03-12T08:54:08
nazwa	strefa otwarta
oznaczenie	57SO
symbol	SO
obowiazuje od	2025-02-04
obowiazuje do	obecnie
status	w opracowaniu https://inspire.ec.europa.eu/codelist/ProcessStepGeneralValue/elaboration
charakter ustalenia	ogólnie wiążące https://inspire.ec.europa.eu/codelist/RegulationNatureValue/generallyBinding
profil podstawowy	teren rolnictwa z zakazem zabudowy teren lasu teren zieleni naturalnej teren wód teren komunikacji teren ogrodów działkowych teren infrastruktury technicznej
geometria	



plan	https://www.gov.pl/zagospodarowanieprzestrzenne/app /AktPlanowaniaPrzestrzennego/PL.ZIPPZP.11425/281803-POG/1POG
strefa planistyczna	PL.ZIPPZP.11425_281803-POG_1POG-57SJ_20260225T094514
identifier	https://www.gov.pl/zagospodarowanieprzestrzenne/app /StrefaPlanistyczna/PL.ZIPPZP.11425/281803-POG/1POG-57SJ /20260225T094514
przestrzen nazw	PL.ZIPPZP.11425/281803-POG
lokalny id	1POG-57SJ
wersja id	20260225T094514
poczatek wersji obiektu	2026-02-25T09:45:14
nazwa	strefa wielofunkcyjna z zabudową mieszkaniową jednorodzinną
oznaczenie	57SJ
symbol	SJ
obowiazuje od	2025-02-04
obowiazuje do	obecnie
status	w opracowaniu https://inspire.ec.europa.eu/codelist/ProcessStepGeneralValue /elaboration
charakter ustalenia	ogólnie wiążące https://inspire.ec.europa.eu/codelist/RegulationNatureValue /generallyBinding
profil podstawowy	teren zabudowy mieszkaniowej jednorodzinnej teren usług teren komunikacji teren zieleni urządzonej teren ogrodów działkowych teren infrastruktury technicznej
profil dodatkowy	teren zabudowy letniskowej lub rekreacji indywidualnej teren zieleni naturalnej teren lasu teren wód
maksymalna nadziemna intensywnosc zabudowy	0.9
maksymalny udzial powierzchni zabudowy	50%
maksymalna wysokosc zabudowy	12.0 m
minimalny udzial powierzchni	

biologicznie czynnej	30%
geometria	
plan	https://www.gov.pl/zagospodarowanieprzestrzenne/app /AktPlanowaniaPrzestrzennego/PL.ZIPPZP.11425/281803-POG/1POG
strefa planistyczna	PL.ZIPPZP.11425_281803-POG_1POG-57SR_20260408T112404
identifier	https://www.gov.pl/zagospodarowanieprzestrzenne/app /StrefaPlanistyczna/PL.ZIPPZP.11425/281803-POG/1POG-57SR /20260408T112404
przestrzen nazw	PL.ZIPPZP.11425/281803-POG
lokalny id	1POG-57SR
wersja id	20260408T112404
poczatek wersji obiektu	2026-04-08T11:24:04
nazwa	strefa produkcji rolniczej
oznaczenie	57SR
symbol	SR
obowiazuje od	2026-02-24
obowiazuje do	obecnie
status	w opracowaniu https://inspire.ec.europa.eu/codelist/ProcessStepGeneralValue /elaboration
charakter ustalenia	ogólnie wiążące https://inspire.ec.europa.eu/codelist/RegulationNatureValue /generallyBinding
profil podstawowy	teren produkcji w gospodarstwach rolnych teren wielkotowarowej produkcji rolnej teren akwakultury i obsługi rybactwa teren komunikacji teren ogrodów działkowych teren infrastruktury technicznej
profil dodatkowy	teren elektrowni słonecznej teren elektrowni wodnej teren zieleni urządzonej teren zieleni naturalnej teren lasu teren wód
maksymalna nadziemna intensywnosc zabudowy	1.2
maksymalny udzial powierzchni	

zabudowy	60%
maksymalna wysokosc zabudowy	12.0 m
minimalny udzial powierzchni biologicznie czynnej	30%
geometria	
plan	https://www.gov.pl/zagospodarowanieprzestrzenne/app/AktPlanowaniaPrzestrzennego/PL.ZIPPZP.11425/281803-POG/1POG

strefa planistyczna	PL.ZIPPZP.11425_281803-POG_1POG-57SC_20260611T082052
identifier	https://www.gov.pl/zagospodarowanieprzestrzenne/app/StrefaPlanistyczna/PL.ZIPPZP.11425/281803-POG/1POG-57SC/20260611T082052
przestrzen nazw	PL.ZIPPZP.11425/281803-POG
lokalny id	1POG-57SC
wersja id	20260611T082052
poczatek wersji obiektu	2026-06-11T08:20:52
nazwa	strefa cmentarzy
oznaczenie	57SC
symbol	SC
obowiazuje od	2026-02-24
obowiazuje do	obecnie
status	w opracowaniu https://inspire.ec.europa.eu/codelist/ProcessStepGeneralValue/elaboration
charakter ustalenia	ogólnie wiążące https://inspire.ec.europa.eu/codelist/RegulationNatureValue/generallyBinding
profil podstawowy	teren cmentarza teren komunikacji teren zieleni urządzonej teren ogrodów działkowych teren infrastruktury technicznej
profil dodatkowy	teren zieleni naturalnej teren lasu teren wód
minimalny udzial powierzchni biologicznie czynnej	30%
geometria	



plan	https://www.gov.pl/zagospodarowanieprzestrzenne/app/AktPlanowaniaPrzestrzennego/PL.ZIPPZP.11425/281803-POG/1POG
strefa planistyczna	PL.ZIPPZP.11425_281803-POG_1POG-57SN_20260615T110517
identifier	https://www.gov.pl/zagospodarowanieprzestrzenne/app/StrefaPlanistyczna/PL.ZIPPZP.11425/281803-POG/1POG-57SN/20260615T110517
przestrzen nazw	PL.ZIPPZP.11425/281803-POG
lokalny id	1POG-57SN
wersja id	20260615T110517
poczatek wersji obiektu	2026-06-15T11:05:17
nazwa	strefa zieleni i rekreacji
oznaczenie	57SN
symbol	SN
obowiazuje od	2025-02-05
obowiazuje do	obecnie
status	w opracowaniu https://inspire.ec.europa.eu/codelist/ProcessStepGeneralValue/elaboration
charakter ustalenia	ogólnie wiążące https://inspire.ec.europa.eu/codelist/RegulationNatureValue/generallyBinding
profil podstawowy	teren zieleni urządzonej teren plaży teren wód teren komunikacji teren ogrodów działkowych teren infrastruktury technicznej
minimalny udzial powierzchni biologicznie czynnej	70%
geometria	



plan	https://www.gov.pl/zagospodarowanieprzestrzenne/app/AktPlanowaniaPrzestrzennego/PL.ZIPPZP.11425/281803-POG/1POG
strefa planistyczna	PL.ZIPPZP.11425_281803-POG_1POG-58SZ_20250206T120106
identifier	https://www.gov.pl/zagospodarowanieprzestrzenne/app/StrefaPlanistyczna/PL.ZIPPZP.11425/281803-POG/1POG-58SZ/20250206T120106
przestrzen nazw	PL.ZIPPZP.11425/281803-POG
lokalny id	1POG-58SZ
wersja id	20250206T120106
poczatek wersji obiektu	2025-02-06T12:01:06
nazwa	strefa wielofunkcyjna z zabudową zagrodową
oznaczenie	58SZ
symbol	SZ
obowiazuje od	2025-02-05
obowiazuje do	obecnie
status	w opracowaniu https://inspire.ec.europa.eu/codelist/ProcessStepGeneralValue/elaboration
charakter ustalenia	ogólnie wiążące https://inspire.ec.europa.eu/codelist/RegulationNatureValue/generallyBinding
profil podstawowy	teren zabudowy zagrodowej teren produkcji w gospodarstwach rolnych teren akwakultury i obsługi rybactwa teren komunikacji teren zieleni urządzonej teren ogrodów działkowych teren infrastruktury technicznej
profil dodatkowy	teren usług teren zieleni naturalnej teren lasu teren wód
maksymalna nadziemna intensywnosc zabudowy	0.9
maksymalny udzial powierzchni zabudowy	50%
maksymalna wysokosc zabudowy	12.0 m

minimalny udzial powierzchni biologicznie czynnej	30%
geometria	
plan	https://www.gov.pl/zagospodarowanieprzestrzenne/app/AktPlanowaniaPrzestrzennego/PL.ZIPPZP.11425/281803-POG/1POG
strefa planistyczna	PL.ZIPPZP.11425_281803-POG_1POG-58SU_20260611T054036
identifier	https://www.gov.pl/zagospodarowanieprzestrzenne/app/StrefaPlanistyczna/PL.ZIPPZP.11425/281803-POG/1POG-58SU/20260611T054036
przestrzen nazw	PL.ZIPPZP.11425/281803-POG
lokalny id	1POG-58SU
wersja id	20260611T054036
poczatek wersji obiektu	2026-06-11T05:40:36
nazwa	strefa usługowa
oznaczenie	58SU
symbol	SU
obowiazuje od	2025-02-05
obowiazuje do	obecnie
status	w opracowaniu https://inspire.ec.europa.eu/codelist/ProcessStepGeneralValue/elaboration
charakter ustalenia	ogólnie wiążące https://inspire.ec.europa.eu/codelist/RegulationNatureValue/generallyBinding
profil podstawowy	teren usług teren komunikacji teren zieleni urządzonej teren ogrodów działkowych teren infrastruktury technicznej
profil dodatkowy	teren składów i magazynów teren zieleni naturalnej teren lasu teren wód
maksymalna nadziemna intensywnosc zabudowy	1.2
maksymalny udzial powierzchni zabudowy	60%
maksymalna wysokosc zabudowy	12.0 m

minimalny udzial powierzchni biologicznie czynnej	30%
geometria	
plan	https://www.gov.pl/zagospodarowanieprzestrzenne/app /AktPlanowaniaPrzestrzennego/PL.ZIPPZP.11425/281803-POG/1POG

strefa planistyczna	PL.ZIPPZP.11425_281803-POG_1POG-58SO_20260312T085408
identifier	https://www.gov.pl/zagospodarowanieprzestrzenne/app /StrefaPlanistyczna/PL.ZIPPZP.11425/281803-POG/1POG-58SO /20260312T085408
przestrzen nazw	PL.ZIPPZP.11425/281803-POG
lokalny id	1POG-58SO
wersja id	20260312T085408
poczatek wersji obiektu	2026-03-12T08:54:08
nazwa	strefa otwarta
oznaczenie	58SO
symbol	SO
obowiazuje od	2025-02-04
obowiazuje do	obecnie
status	w opracowaniu https://inspire.ec.europa.eu/codelist/ProcessStepGeneralValue /elaboration
charakter ustalenia	ogólnie wiążące https://inspire.ec.europa.eu/codelist/RegulationNatureValue /generallyBinding
profil podstawowy	teren rolnictwa z zakazem zabudowy teren lasu teren zieleni naturalnej teren wód teren komunikacji teren ogrodów działkowych teren infrastruktury technicznej
geometria	



plan	https://www.gov.pl/zagospodarowanieprzestrzenne/app /AktPlanowaniaPrzestrzennego/PL.ZIPPZP.11425/281803-POG/1POG

strefa planistyczna	PL.ZIPPZP.11425_281803-POG_1POG-58SJ_20250206T120106
identifier	https://www.gov.pl/zagospodarowanieprzestrzenne/app /StrefaPlanistyczna/PL.ZIPPZP.11425/281803-POG/1POG-58SJ /20250206T120106
przestrzen nazw	PL.ZIPPZP.11425/281803-POG
lokalny id	1POG-58SJ
wersja id	20250206T120106
poczatek wersji obiektu	2025-02-06T12:01:06
nazwa	strefa wielofunkcyjna z zabudową mieszkaniową jednorodzinną
oznaczenie	58SJ
symbol	SJ
obowiazuje od	2025-02-04
obowiazuje do	obecnie
status	w opracowaniu https://inspire.ec.europa.eu/codelist/ProcessStepGeneralValue /elaboration
charakter ustalenia	ogólnie wiążące https://inspire.ec.europa.eu/codelist/RegulationNatureValue /generallyBinding
profil podstawowy	teren zabudowy mieszkaniowej jednorodzinnej teren usług teren komunikacji teren zieleni urządzonej teren ogrodów działkowych teren infrastruktury technicznej
profil dodatkowy	teren zabudowy letniskowej lub rekreacji indywidualnej teren zieleni naturalnej teren lasu teren wód
maksymalna nadziemna intensywnosc zabudowy	0.9
maksymalny udzial powierzchni zabudowy	50%
maksymalna wysokosc zabudowy	12.0 m
minimalny udzial powierzchni	

biologicznie czynnej	30%
geometria	
plan	https://www.gov.pl/zagospodarowanieprzestrzenne/app /AktPlanowaniaPrzestrzennego/PL.ZIPPZP.11425/281803-POG/1POG
strefa planistyczna	PL.ZIPPZP.11425_281803-POG_1POG-58SR_20260408T112626
identifier	https://www.gov.pl/zagospodarowanieprzestrzenne/app /StrefaPlanistyczna/PL.ZIPPZP.11425/281803-POG/1POG-58SR /20260408T112626
przestrzen nazw	PL.ZIPPZP.11425/281803-POG
lokalny id	1POG-58SR
wersja id	20260408T112626
poczatek wersji obiektu	2026-04-08T11:26:26
nazwa	strefa produkcji rolniczej
oznaczenie	58SR
symbol	SR
obowiazuje od	2026-02-24
obowiazuje do	obecnie
status	w opracowaniu https://inspire.ec.europa.eu/codelist/ProcessStepGeneralValue /elaboration
charakter ustalenia	ogólnie wiążące https://inspire.ec.europa.eu/codelist/RegulationNatureValue /generallyBinding
profil podstawowy	teren produkcji w gospodarstwach rolnych teren wielkotowarowej produkcji rolnej teren akwakultury i obsługi rybactwa teren komunikacji teren ogrodów działkowych teren infrastruktury technicznej
profil dodatkowy	teren elektrowni słonecznej teren elektrowni wodnej teren zieleni urządzonej teren zieleni naturalnej teren lasu teren wód
maksymalna nadziemna intensywnosc zabudowy	1.2
maksymalny udzial powierzchni	

zabudowy	60%
maksymalna wysokosc zabudowy	12.0 m
minimalny udzial powierzchni biologicznie czynnej	30%
geometria	
plan	https://www.gov.pl/zagospodarowanieprzestrzenne/app/AktPlanowaniaPrzestrzennego/PL.ZIPPZP.11425/281803-POG/1POG

strefa planistyczna	PL.ZIPPZP.11425_281803-POG_1POG-58SC_20260611T082646
identifier	https://www.gov.pl/zagospodarowanieprzestrzenne/app/StrefaPlanistyczna/PL.ZIPPZP.11425/281803-POG/1POG-58SC/20260611T082646
przestrzen nazw	PL.ZIPPZP.11425/281803-POG
lokalny id	1POG-58SC
wersja id	20260611T082646
poczatek wersji obiektu	2026-06-11T08:26:46
nazwa	strefa cmentarzy
oznaczenie	58SC
symbol	SC
obowiazuje od	2026-02-24
obowiazuje do	obecnie
status	w opracowaniu https://inspire.ec.europa.eu/codelist/ProcessStepGeneralValue/elaboration
charakter ustalenia	ogólnie wiążące https://inspire.ec.europa.eu/codelist/RegulationNatureValue/generallyBinding
profil podstawowy	teren cmentarza teren komunikacji teren zieleni urządzonej teren ogrodów działkowych teren infrastruktury technicznej
profil dodatkowy	teren zieleni naturalnej teren lasu teren wód
minimalny udzial powierzchni biologicznie czynnej	30%
geometria	



plan	https://www.gov.pl/zagospodarowanieprzestrzenne/app/AktPlanowaniaPrzestrzennego/PL.ZIPPZP.11425/281803-POG/1POG
strefa planistyczna	PL.ZIPPZP.11425_281803-POG_1POG-58SN_20260618T075636
identifier	https://www.gov.pl/zagospodarowanieprzestrzenne/app/StrefaPlanistyczna/PL.ZIPPZP.11425/281803-POG/1POG-58SN/20260618T075636
przestrzen nazw	PL.ZIPPZP.11425/281803-POG
lokalny id	1POG-58SN
wersja id	20260618T075636
poczatek wersji obiektu	2026-06-18T07:56:36
nazwa	strefa zieleni i rekreacji
oznaczenie	58SN
symbol	SN
obowiazuje od	2025-02-05
obowiazuje do	obecnie
status	w opracowaniu https://inspire.ec.europa.eu/codelist/ProcessStepGeneralValue/elaboration
charakter ustalenia	ogólnie wiążące https://inspire.ec.europa.eu/codelist/RegulationNatureValue/generallyBinding
profil podstawowy	teren zieleni urządzonej teren plaży teren wód teren komunikacji teren ogrodów działkowych teren infrastruktury technicznej
profil dodatkowy	teren usług sportu i rekreacji teren usług kultury i rozrywki teren usług handlu detalicznego teren usług gastronomii teren usług turystyki teren usług nauki teren usług edukacji teren usług zdrowia i pomocy społecznej teren zieleni naturalnej teren lasu
maksymalna wysokosc zabudowy	6.0 m

minimalny udzial powierzchni biologicznie czynnej	50%
geometria	
plan	https://www.gov.pl/zagospodarowanieprzestrzenne/app/AktPlanowaniaPrzestrzennego/PL.ZIPPZP.11425/281803-POG/1POG
strefa planistyczna	PL.ZIPPZP.11425_281803-POG_1POG-59SZ_20260409T115506
identifier	https://www.gov.pl/zagospodarowanieprzestrzenne/app/StrefaPlanistyczna/PL.ZIPPZP.11425/281803-POG/1POG-59SZ/20260409T115506
przestrzen nazw	PL.ZIPPZP.11425/281803-POG
lokalny id	1POG-59SZ
wersja id	20260409T115506
poczatek wersji obiektu	2026-04-09T11:55:06
nazwa	strefa wielofunkcyjna z zabudową zagrodową
oznaczenie	59SZ
symbol	SZ
obowiazuje od	2025-02-05
obowiazuje do	obecnie
status	w opracowaniu https://inspire.ec.europa.eu/codelist/ProcessStepGeneralValue/elaboration
charakter ustalenia	ogólnie wiążące https://inspire.ec.europa.eu/codelist/RegulationNatureValue/generallyBinding
profil podstawowy	teren zabudowy zagrodowej teren produkcji w gospodarstwach rolnych teren akwakultury i obsługi rybactwa teren komunikacji teren zieleni urządzonej teren ogrodów działkowych teren infrastruktury technicznej
profil dodatkowy	teren usług teren zieleni naturalnej teren lasu teren wód
maksymalna nadziemna intensywnosc zabudowy	0.9
maksymalny udzial powierzchni	

zabudowy	50%
maksymalna wysokosc zabudowy	12.0 m
minimalny udzial powierzchni biologicznie czynnej	30%
geometria	
plan	https://www.gov.pl/zagospodarowanieprzestrzenne/app/AktPlanowaniaPrzestrzennego/PL.ZIPPZP.11425/281803-POG/1POG

strefa planistyczna	PL.ZIPPZP.11425_281803-POG_1POG-59SU_20260929T084630
identifier	https://www.gov.pl/zagospodarowanieprzestrzenne/app/StrefaPlanistyczna/PL.ZIPPZP.11425/281803-POG/1POG-59SU/20260929T084630
przestrzen nazw	PL.ZIPPZP.11425/281803-POG
lokalny id	1POG-59SU
wersja id	20260929T084630
poczatek wersji obiektu	2026-09-29T08:46:30
nazwa	strefa usługowa
oznaczenie	59SU
symbol	SU
obowiazuje od	2025-02-05
obowiazuje do	obecnie
status	w opracowaniu https://inspire.ec.europa.eu/codelist/ProcessStepGeneralValue/elaboration
charakter ustalenia	ogólnie wiążące https://inspire.ec.europa.eu/codelist/RegulationNatureValue/generallyBinding
profil podstawowy	teren usług teren komunikacji teren zieleni urządzonej teren ogrodów działkowych teren infrastruktury technicznej
profil dodatkowy	teren składów i magazynów teren elektrowni słonecznej teren zieleni naturalnej teren lasu teren wód
maksymalna nadziemna intensywnosc zabudowy	0.9

maksymalny udzial powierzchni zabudowy	40%
maksymalna wysokosc zabudowy	12.0 m
minimalny udzial powierzchni biologicznie czynnej	55%
geometria	
plan	https://www.gov.pl/zagospodarowanieprzestrzenne/app/AktPlanowaniaPrzestrzennego/PL.ZIPPZP.11425/281803-POG/1POG

strefa planistyczna	PL.ZIPPZP.11425_281803-POG_1POG-59SO_20260413T092259
identifier	https://www.gov.pl/zagospodarowanieprzestrzenne/app/StrefaPlanistyczna/PL.ZIPPZP.11425/281803-POG/1POG-59SO/20260413T092259
przestrzen nazw	PL.ZIPPZP.11425/281803-POG
lokalny id	1POG-59SO
wersja id	20260413T092259
poczatek wersji obiektu	2026-04-13T09:22:59
nazwa	strefa otwarta
oznaczenie	59SO
symbol	SO
obowiazuje od	2025-02-04
obowiazuje do	obecnie
status	w opracowaniu https://inspire.ec.europa.eu/codelist/ProcessStepGeneralValue/elaboration
charakter ustalenia	ogólnie wiążące https://inspire.ec.europa.eu/codelist/RegulationNatureValue/generallyBinding
profil podstawowy	teren rolnictwa z zakazem zabudowy teren lasu teren zieleni naturalnej teren wód teren komunikacji teren ogrodów działkowych teren infrastruktury technicznej
profil dodatkowy	teren elektrowni słonecznej teren elektrowni geotermalnej teren elektrowni wodnej

	teren biogazowni teren zieleni urządzonej
geometria	
plan	https://www.gov.pl/zagospodarowanieprzestrzenne/app /AktPlanowaniaPrzestrzennego/PL.ZIPPZP.11425/281803-POG/1POG
strefa planistyczna	PL.ZIPPZP.11425_281803-POG_1POG-59SJ_20250206T120106
identifier	https://www.gov.pl/zagospodarowanieprzestrzenne/app /StrefaPlanistyczna/PL.ZIPPZP.11425/281803-POG/1POG-59SJ /20250206T120106
przestrzen nazw	PL.ZIPPZP.11425/281803-POG
lokalny id	1POG-59SJ
wersja id	20250206T120106
poczatek wersji obiektu	2025-02-06T12:01:06
nazwa	strefa wielofunkcyjna z zabudową mieszkaniową jednorodzinną
oznaczenie	59SJ
symbol	SJ
obowiazuje od	2025-02-04
obowiazuje do	obecnie
status	w opracowaniu https://inspire.ec.europa.eu/codelist/ProcessStepGeneralValue /elaboration
charakter ustalenia	ogólnie wiążące https://inspire.ec.europa.eu/codelist/RegulationNatureValue /generallyBinding
profil podstawowy	teren zabudowy mieszkaniowej jednorodzinnej teren usług teren komunikacji teren zieleni urządzonej teren ogrodów działkowych teren infrastruktury technicznej
profil dodatkowy	teren zabudowy letniskowej lub rekreacji indywidualnej teren zieleni naturalnej teren lasu teren wód
maksymalna nadziemna intensywnosc zabudowy	0.9
maksymalny udzial powierzchni zabudowy	50%

maksymalna wysokosc zabudowy	12.0 m
minimalny udzial powierzchni biologicznie czynnej	30%
geometria	
plan	https://www.gov.pl/zagospodarowanieprzestrzenne/app/AktPlanowaniaPrzestrzennego/PL.ZIPPZP.11425/281803-POG/1POG
strefa planistyczna	PL.ZIPPZP.11425_281803-POG_1POG-59SR_20260408T113727
identifier	https://www.gov.pl/zagospodarowanieprzestrzenne/app/StrefaPlanistyczna/PL.ZIPPZP.11425/281803-POG/1POG-59SR/20260408T113727
przestrzen nazw	PL.ZIPPZP.11425/281803-POG
lokalny id	1POG-59SR
wersja id	20260408T113727
poczatek wersji obiektu	2026-04-08T11:37:27
nazwa	strefa produkcji rolniczej
oznaczenie	59SR
symbol	SR
obowiazuje od	2026-02-24
obowiazuje do	obecnie
status	w opracowaniu https://inspire.ec.europa.eu/codelist/ProcessStepGeneralValue/elaboration
charakter ustalenia	ogólnie wiążące https://inspire.ec.europa.eu/codelist/RegulationNatureValue/generallyBinding
profil podstawowy	teren produkcji w gospodarstwach rolnych teren wielkotowarowej produkcji rolnej teren akwakultury i obsługi rybactwa teren komunikacji teren ogrodów działkowych teren infrastruktury technicznej
profil dodatkowy	teren elektrowni słonecznej teren elektrowni wodnej teren zieleni urządzonej teren zieleni naturalnej teren lasu teren wód
maksymalna nadziemna	

intensywnosc zabudowy	1.2
maksymalny udzial powierzchni zabudowy	60%
maksymalna wysokosc zabudowy	12.0 m
minimalny udzial powierzchni biologicznie czynnej	30%
geometria	
plan	https://www.gov.pl/zagospodarowanieprzestrzenne/app/AktPlanowaniaPrzestrzennego/PL.ZIPPZP.11425/281803-POG/1POG
strefa planistyczna	PL.ZIPPZP.11425_281803-POG_1POG-59SC_20260611T082540
identifier	https://www.gov.pl/zagospodarowanieprzestrzenne/app/StrefaPlanistyczna/PL.ZIPPZP.11425/281803-POG/1POG-59SC/20260611T082540
przestrzen nazw	PL.ZIPPZP.11425/281803-POG
lokalny id	1POG-59SC
wersja id	20260611T082540
poczatek wersji obiektu	2026-06-11T08:25:40
nazwa	strefa cmentarzy
oznaczenie	59SC
symbol	SC
obowiazuje od	2026-02-24
obowiazuje do	obecnie
status	w opracowaniu https://inspire.ec.europa.eu/codelist/ProcessStepGeneralValue/elaboration
charakter ustalenia	ogólnie wiążące https://inspire.ec.europa.eu/codelist/RegulationNatureValue/generallyBinding
profil podstawowy	teren cmentarza teren komunikacji teren zieleni urządzonej teren ogrodów działkowych teren infrastruktury technicznej
profil dodatkowy	teren zieleni naturalnej teren lasu teren wód
minimalny udzial powierzchni	

biologicznie czynnej	30%
geometria	
plan	https://www.gov.pl/zagospodarowanieprzestrzenne/app/AktPlanowaniaPrzestrzennego/PL.ZIPPZP.11425/281803-POG/1POG
strefa planistyczna	PL.ZIPPZP.11425_281803-POG_1POG-59SN_20260615T110635
identifier	https://www.gov.pl/zagospodarowanieprzestrzenne/app/StrefaPlanistyczna/PL.ZIPPZP.11425/281803-POG/1POG-59SN/20260615T110635
przestrzen nazw	PL.ZIPPZP.11425/281803-POG
lokalny id	1POG-59SN
wersja id	20260615T110635
poczatek wersji obiektu	2026-06-15T11:06:35
nazwa	strefa zieleni i rekreacji
oznaczenie	59SN
symbol	SN
obowiazuje od	2025-02-05
obowiazuje do	obecnie
status	w opracowaniu https://inspire.ec.europa.eu/codelist/ProcessStepGeneralValue/elaboration
charakter ustalenia	ogólnie wiążące https://inspire.ec.europa.eu/codelist/RegulationNatureValue/generallyBinding
profil podstawowy	teren zieleni urządzonej teren plaży teren wód teren komunikacji teren ogrodów działkowych teren infrastruktury technicznej
profil dodatkowy	teren usług sportu i rekreacji teren usług kultury i rozrywki teren usług handlu detalicznego teren usług gastronomii teren usług turystyki teren usług nauki teren usług edukacji teren usług zdrowia i pomocy społecznej teren zieleni naturalnej teren lasu

maksymalna wysokosc zabudowy	6.0 m
minimalny udzial powierzchni biologicznie czynnej	80%
geometria	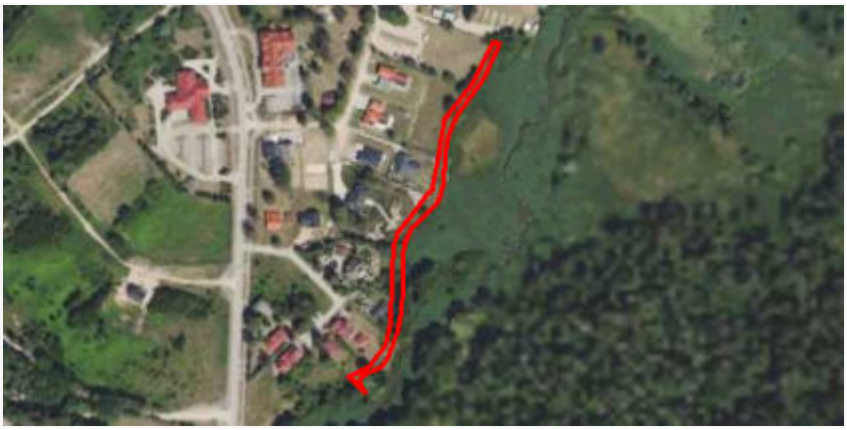
plan	https://www.gov.pl/zagospodarowanieprzestrzenne/app/AktPlanowaniaPrzestrzennego/PL.ZIPPZP.11425/281803-POG/1POG
strefa planistyczna	PL.ZIPPZP.11425_281803-POG_1POG-60SZ_20250206T120106
identifier	https://www.gov.pl/zagospodarowanieprzestrzenne/app/StrefaPlanistyczna/PL.ZIPPZP.11425/281803-POG/1POG-60SZ/20250206T120106
przestrzen nazw	PL.ZIPPZP.11425/281803-POG
lokalny id	1POG-60SZ
wersja id	20250206T120106
poczatek wersji obiektu	2025-02-06T12:01:06
nazwa	strefa wielofunkcyjna z zabudową zagrodową
oznaczenie	60SZ
symbol	SZ
obowiazuje od	2025-02-05
obowiazuje do	obecnie
status	w opracowaniu https://inspire.ec.europa.eu/codelist/ProcessStepGeneralValue/elaboration
charakter ustalenia	ogólnie wiążące https://inspire.ec.europa.eu/codelist/RegulationNatureValue/generallyBinding
profil podstawowy	teren zabudowy zagrodowej teren produkcji w gospodarstwach rolnych teren akwakultury i obsługi rybactwa teren komunikacji teren zieleni urządzonej teren ogrodów działkowych teren infrastruktury technicznej
profil dodatkowy	teren usług teren zieleni naturalnej teren lasu teren wód
maksymalna nadziemna intensywnosc zabudowy	0.9

maksymalny udzial powierzchni zabudowy	50%
maksymalna wysokosc zabudowy	12.0 m
minimalny udzial powierzchni biologicznie czynnej	30%
geometria	
plan	https://www.gov.pl/zagospodarowanieprzestrzenne/app/AktPlanowaniaPrzestrzennego/PL.ZIPPZP.11425/281803-POG/1POG

strefa planistyczna	PL.ZIPPZP.11425_281803-POG_1POG-60SU_20260611T112556
identifier	https://www.gov.pl/zagospodarowanieprzestrzenne/app/StrefaPlanistyczna/PL.ZIPPZP.11425/281803-POG/1POG-60SU/20260611T112556
przestrzen nazw	PL.ZIPPZP.11425/281803-POG
lokalny id	1POG-60SU
wersja id	20260611T112556
poczatek wersji obiektu	2026-06-11T11:25:56
nazwa	strefa usługowa
oznaczenie	60SU
symbol	SU
obowiazuje od	2025-02-05
obowiazuje do	obecnie
status	w opracowaniu https://inspire.ec.europa.eu/codelist/ProcessStepGeneralValue/elaboration
charakter ustalenia	ogólnie wiążące https://inspire.ec.europa.eu/codelist/RegulationNatureValue/generallyBinding
profil podstawowy	teren usług teren komunikacji teren zieleni urządzonej teren ogrodów działkowych teren infrastruktury technicznej
profil dodatkowy	teren składów i magazynów teren zieleni naturalnej teren lasu teren wód
maksymalna nadziemna intensywnosc zabudowy	2

maksymalny udzial powierzchni zabudowy	50%
maksymalna wysokosc zabudowy	12.0 m
minimalny udzial powierzchni biologicznie czynnej	30%
geometria	
plan	https://www.gov.pl/zagospodarowanieprzestrzenne/app/AktPlanowaniaPrzestrzennego/PL.ZIPPZP.11425/281803-POG/1POG
strefa planistyczna	PL.ZIPPZP.11425_281803-POG_1POG-60SO_20260312T085408
identifier	https://www.gov.pl/zagospodarowanieprzestrzenne/app/StrefaPlanistyczna/PL.ZIPPZP.11425/281803-POG/1POG-60SO/20260312T085408
przestrzen nazw	PL.ZIPPZP.11425/281803-POG
lokalny id	1POG-60SO
wersja id	20260312T085408
poczatek wersji obiektu	2026-03-12T08:54:08
nazwa	strefa otwarta
oznaczenie	60SO
symbol	SO
obowiazuje od	2025-02-04
obowiazuje do	obecnie
status	w opracowaniu https://inspire.ec.europa.eu/codelist/ProcessStepGeneralValue/elaboration
charakter ustalenia	ogólnie wiążące https://inspire.ec.europa.eu/codelist/RegulationNatureValue/generallyBinding
profil podstawowy	teren rolnictwa z zakazem zabudowy teren lasu teren zieleni naturalnej teren wód teren komunikacji teren ogrodów działkowych teren infrastruktury technicznej
geometria	



plan	https://www.gov.pl/zagospodarowanieprzestrzenne/app /AktPlanowaniaPrzestrzennego/PL.ZIPPZP.11425/281803-POG/1POG

strefa planistyczna	PL.ZIPPZP.11425_281803-POG_1POG-60SJ_20250206T120106
identifier	https://www.gov.pl/zagospodarowanieprzestrzenne/app /StrefaPlanistyczna/PL.ZIPPZP.11425/281803-POG/1POG-60SJ /20250206T120106
przestrzen nazw	PL.ZIPPZP.11425/281803-POG
lokalny id	1POG-60SJ
wersja id	20250206T120106
poczatek wersji obiektu	2025-02-06T12:01:06
nazwa	strefa wielofunkcyjna z zabudową mieszkaniową jednorodzinną
oznaczenie	60SJ
symbol	SJ
obowiazuje od	2025-02-04
obowiazuje do	obecnie
status	w opracowaniu https://inspire.ec.europa.eu/codelist/ProcessStepGeneralValue /elaboration
charakter ustalenia	ogólnie wiążące https://inspire.ec.europa.eu/codelist/RegulationNatureValue /generallyBinding
profil podstawowy	teren zabudowy mieszkaniowej jednorodzinnej teren usług teren komunikacji teren zieleni urządzonej teren ogrodów działkowych teren infrastruktury technicznej
profil dodatkowy	teren zabudowy letniskowej lub rekreacji indywidualnej teren zieleni naturalnej teren lasu teren wód
maksymalna nadziemna intensywnosc zabudowy	0.9
maksymalny udzial powierzchni zabudowy	50%
maksymalna wysokosc zabudowy	12.0 m
minimalny udzial powierzchni	

biologicznie czynnej	30%
geometria	
plan	https://www.gov.pl/zagospodarowanieprzestrzenne/app /AktPlanowaniaPrzestrzennego/PL.ZIPPZP.11425/281803-POG/1POG
strefa planistyczna	PL.ZIPPZP.11425_281803-POG_1POG-60SR_20260408T113816
identifier	https://www.gov.pl/zagospodarowanieprzestrzenne/app /StrefaPlanistyczna/PL.ZIPPZP.11425/281803-POG/1POG-60SR /20260408T113816
przestrzen nazw	PL.ZIPPZP.11425/281803-POG
lokalny id	1POG-60SR
wersja id	20260408T113816
poczatek wersji obiektu	2026-04-08T11:38:16
nazwa	strefa produkcji rolniczej
oznaczenie	60SR
symbol	SR
obowiazuje od	2026-02-24
obowiazuje do	obecnie
status	w opracowaniu https://inspire.ec.europa.eu/codelist/ProcessStepGeneralValue /elaboration
charakter ustalenia	ogólnie wiążące https://inspire.ec.europa.eu/codelist/RegulationNatureValue /generallyBinding
profil podstawowy	teren produkcji w gospodarstwach rolnych teren wielkotowarowej produkcji rolnej teren akwakultury i obsługi rybactwa teren komunikacji teren ogrodów działkowych teren infrastruktury technicznej
profil dodatkowy	teren elektrowni słonecznej teren elektrowni wodnej teren zieleni urządzonej teren zieleni naturalnej teren lasu teren wód
maksymalna nadziemna intensywnosc zabudowy	1.2
maksymalny udzial powierzchni	

zabudowy	60%
maksymalna wysokosc zabudowy	12.0 m
minimalny udzial powierzchni biologicznie czynnej	30%
geometria	
plan	https://www.gov.pl/zagospodarowanieprzestrzenne/app/AktPlanowaniaPrzestrzennego/PL.ZIPPZP.11425/281803-POG/1POG

strefa planistyczna	PL.ZIPPZP.11425_281803-POG_1POG-60SC_20260611T093342
identifier	https://www.gov.pl/zagospodarowanieprzestrzenne/app/StrefaPlanistyczna/PL.ZIPPZP.11425/281803-POG/1POG-60SC/20260611T093342
przestrzen nazw	PL.ZIPPZP.11425/281803-POG
lokalny id	1POG-60SC
wersja id	20260611T093342
poczatek wersji obiektu	2026-06-11T09:33:42
nazwa	strefa cmentarzy
oznaczenie	60SC
symbol	SC
obowiazuje od	2026-02-24
obowiazuje do	obecnie
status	w opracowaniu https://inspire.ec.europa.eu/codelist/ProcessStepGeneralValue/elaboration
charakter ustalenia	ogólnie wiążące https://inspire.ec.europa.eu/codelist/RegulationNatureValue/generallyBinding
profil podstawowy	teren cmentarza teren komunikacji teren zieleni urządzonej teren ogrodów działkowych teren infrastruktury technicznej
profil dodatkowy	teren zieleni naturalnej teren lasu teren wód
minimalny udzial powierzchni biologicznie czynnej	30%
geometria	



plan	https://www.gov.pl/zagospodarowanieprzestrzenne/app/AktPlanowaniaPrzestrzennego/PL.ZIPPZP.11425/281803-POG/1POG
strefa planistyczna	PL.ZIPPZP.11425_281803-POG_1POG-60SN_20260618T065904
identifier	https://www.gov.pl/zagospodarowanieprzestrzenne/app/StrefaPlanistyczna/PL.ZIPPZP.11425/281803-POG/1POG-60SN/20260618T065904
przestrzen nazw	PL.ZIPPZP.11425/281803-POG
lokalny id	1POG-60SN
wersja id	20260618T065904
poczatek wersji obiektu	2026-06-18T06:59:04
nazwa	strefa zieleni i rekreacji
oznaczenie	60SN
symbol	SN
obowiazuje od	2025-02-04
obowiazuje do	obecnie
status	w opracowaniu https://inspire.ec.europa.eu/codelist/ProcessStepGeneralValue/elaboration
charakter ustalenia	ogólnie wiążące https://inspire.ec.europa.eu/codelist/RegulationNatureValue/generallyBinding
profil podstawowy	teren zieleni urządzonej teren plaży teren wód teren komunikacji teren ogrodów działkowych teren infrastruktury technicznej
minimalny udzial powierzchni biologicznie czynnej	80%
geometria	

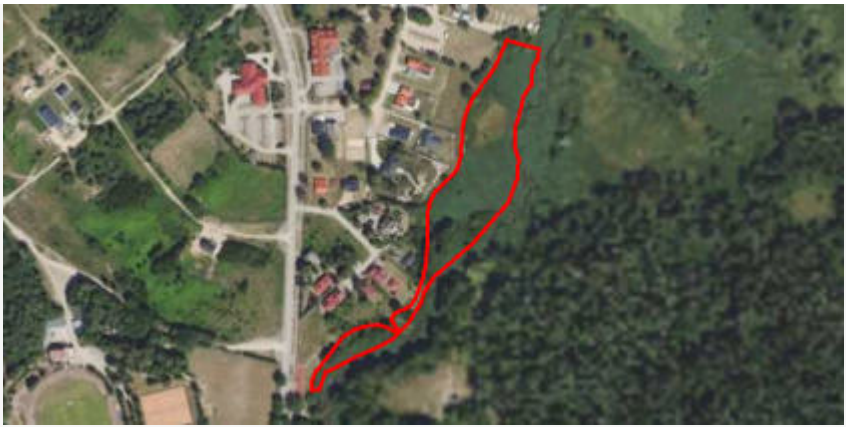

plan	https://www.gov.pl/zagospodarowanieprzestrzenne/app/AktPlanowaniaPrzestrzennego/PL.ZIPPZP.11425/281803-POG/1POG
strefa planistyczna	PL.ZIPPZP.11425_281803-POG_1POG-61SZ_20250206T120106
identifier	https://www.gov.pl/zagospodarowanieprzestrzenne/app/StrefaPlanistyczna/PL.ZIPPZP.11425/281803-POG/1POG-61SZ/20250206T120106
przestrzen nazw	PL.ZIPPZP.11425/281803-POG
lokalny id	1POG-61SZ
wersja id	20250206T120106
poczatek wersji obiektu	2025-02-06T12:01:06
nazwa	strefa wielofunkcyjna z zabudową zagrodową
oznaczenie	61SZ
symbol	SZ
obowiazuje od	2025-02-05
obowiazuje do	obecnie
status	w opracowaniu https://inspire.ec.europa.eu/codelist/ProcessStepGeneralValue/elaboration
charakter ustalenia	ogólnie wiążące https://inspire.ec.europa.eu/codelist/RegulationNatureValue/generallyBinding
profil podstawowy	teren zabudowy zagrodowej teren produkcji w gospodarstwach rolnych teren akwakultury i obsługi rybactwa teren komunikacji teren zieleni urządzonej teren ogrodów działkowych teren infrastruktury technicznej
profil dodatkowy	teren usług teren zieleni naturalnej teren lasu teren wód
maksymalna nadziemna intensywnosc zabudowy	0.9
maksymalny udzial powierzchni zabudowy	50%
maksymalna wysokosc zabudowy	12.0 m

minimalny udzial powierzchni biologicznie czynnej	30%
geometria	
plan	https://www.gov.pl/zagospodarowanieprzestrzenne/app/AktPlanowaniaPrzestrzennego/PL.ZIPPZP.11425/281803-POG/1POG

strefa planistyczna	PL.ZIPPZP.11425_281803-POG_1POG-61SU_20260325T142306
identifier	https://www.gov.pl/zagospodarowanieprzestrzenne/app/StrefaPlanistyczna/PL.ZIPPZP.11425/281803-POG/1POG-61SU/20260325T142306
przestrzen nazw	PL.ZIPPZP.11425/281803-POG
lokalny id	1POG-61SU
wersja id	20260325T142306
poczatek wersji obiektu	2026-03-25T14:23:06
nazwa	strefa usługowa
oznaczenie	61SU
symbol	SU
obowiazuje od	2025-02-05
obowiazuje do	obecnie
status	w opracowaniu https://inspire.ec.europa.eu/codelist/ProcessStepGeneralValue/elaboration
charakter ustalenia	ogólnie wiążące https://inspire.ec.europa.eu/codelist/RegulationNatureValue/generallyBinding
profil podstawowy	teren usług teren komunikacji teren zieleni urządzonej teren ogrodów działkowych teren infrastruktury technicznej
profil dodatkowy	teren zieleni naturalnej teren lasu teren wód
maksymalna nadziemna intensywnosc zabudowy	1.2
maksymalny udzial powierzchni zabudowy	60%
maksymalna wysokosc zabudowy	12.0 m

minimalny udzial powierzchni biologicznie czynnej	30%
geometria	
plan	https://www.gov.pl/zagospodarowanieprzestrzenne/app/AktPlanowaniaPrzestrzennego/PL.ZIPPZP.11425/281803-POG/1POG
strefa planistyczna	PL.ZIPPZP.11425_281803-POG_1POG-61SO_20260312T085408
identifier	https://www.gov.pl/zagospodarowanieprzestrzenne/app/StrefaPlanistyczna/PL.ZIPPZP.11425/281803-POG/1POG-61SO/20260312T085408
przestrzen nazw	PL.ZIPPZP.11425/281803-POG
lokalny id	1POG-61SO
wersja id	20260312T085408
poczatek wersji obiektu	2026-03-12T08:54:08
nazwa	strefa otwarta
oznaczenie	61SO
symbol	SO
obowiazuje od	2025-02-04
obowiazuje do	obecnie
status	w opracowaniu https://inspire.ec.europa.eu/codelist/ProcessStepGeneralValue/elaboration
charakter ustalenia	ogólnie wiążące https://inspire.ec.europa.eu/codelist/RegulationNatureValue/generallyBinding
profil podstawowy	teren rolnictwa z zakazem zabudowy teren lasu teren zieleni naturalnej teren wód teren komunikacji teren ogrodów działkowych teren infrastruktury technicznej
geometria	



plan	https://www.gov.pl/zagospodarowanieprzestrzenne/app /AktPlanowaniaPrzestrzennego/PL.ZIPPZP.11425/281803-POG/1POG

strefa planistyczna	PL.ZIPPZP.11425_281803-POG_1POG-61SJ_20250206T120106
identifier	https://www.gov.pl/zagospodarowanieprzestrzenne/app /StrefaPlanistyczna/PL.ZIPPZP.11425/281803-POG/1POG-61SJ /20250206T120106
przestrzen nazw	PL.ZIPPZP.11425/281803-POG
lokalny id	1POG-61SJ
wersja id	20250206T120106
poczatek wersji obiektu	2025-02-06T12:01:06
nazwa	strefa wielofunkcyjna z zabudową mieszkaniową jednorodzinną
oznaczenie	61SJ
symbol	SJ
obowiazuje od	2025-02-04
obowiazuje do	obecnie
status	w opracowaniu https://inspire.ec.europa.eu/codelist/ProcessStepGeneralValue /elaboration
charakter ustalenia	ogólnie wiążące https://inspire.ec.europa.eu/codelist/RegulationNatureValue /generallyBinding
profil podstawowy	teren zabudowy mieszkaniowej jednorodzinnej teren usług teren komunikacji teren zieleni urządzonej teren ogrodów działkowych teren infrastruktury technicznej
profil dodatkowy	teren zabudowy letniskowej lub rekreacji indywidualnej teren zieleni naturalnej teren lasu teren wód
maksymalna nadziemna intensywnosc zabudowy	0.9
maksymalny udzial powierzchni zabudowy	50%
maksymalna wysokosc zabudowy	12.0 m
minimalny udzial powierzchni	

biologicznie czynnej	30%
geometria	
plan	https://www.gov.pl/zagospodarowanieprzestrzenne/app /AktPlanowaniaPrzestrzennego/PL.ZIPPZP.11425/281803-POG/1POG

strefa planistyczna	PL.ZIPPZP.11425_281803-POG_1POG-61SR_20260413T091805
identifier	https://www.gov.pl/zagospodarowanieprzestrzenne/app /StrefaPlanistyczna/PL.ZIPPZP.11425/281803-POG/1POG-61SR /20260413T091805
przestrzen nazw	PL.ZIPPZP.11425/281803-POG
lokalny id	1POG-61SR
wersja id	20260413T091805
poczatek wersji obiektu	2026-04-13T09:18:05
nazwa	strefa produkcji rolniczej
oznaczenie	61SR
symbol	SR
obowiazuje od	2026-02-24
obowiazuje do	obecnie
status	w opracowaniu https://inspire.ec.europa.eu/codelist/ProcessStepGeneralValue /elaboration
charakter ustalenia	ogólnie wiążące https://inspire.ec.europa.eu/codelist/RegulationNatureValue /generallyBinding
profil podstawowy	teren produkcji w gospodarstwach rolnych teren wielkotowarowej produkcji rolnej teren akwakultury i obsługi rybactwa teren komunikacji teren ogrodów działkowych teren infrastruktury technicznej
profil dodatkowy	teren elektrowni słonecznej teren elektrowni wodnej teren zieleni urządzonej teren zieleni naturalnej teren lasu teren wód
maksymalna nadziemna intensywnosc zabudowy	1.2
maksymalny udzial powierzchni	

zabudowy	60%
maksymalna wysokosc zabudowy	12.0 m
minimalny udzial powierzchni biologicznie czynnej	30%
geometria	
plan	https://www.gov.pl/zagospodarowanieprzestrzenne/app/AktPlanowaniaPrzestrzennego/PL.ZIPPZP.11425/281803-POG/1POG

strefa planistyczna	PL.ZIPPZP.11425_281803-POG_1POG-61SC_20260611T082746
identifier	https://www.gov.pl/zagospodarowanieprzestrzenne/app/StrefaPlanistyczna/PL.ZIPPZP.11425/281803-POG/1POG-61SC/20260611T082746
przestrzen nazw	PL.ZIPPZP.11425/281803-POG
lokalny id	1POG-61SC
wersja id	20260611T082746
poczatek wersji obiektu	2026-06-11T08:27:46
nazwa	strefa cmentarzy
oznaczenie	61SC
symbol	SC
obowiazuje od	2026-02-24
obowiazuje do	obecnie
status	w opracowaniu https://inspire.ec.europa.eu/codelist/ProcessStepGeneralValue/elaboration
charakter ustalenia	ogólnie wiążące https://inspire.ec.europa.eu/codelist/RegulationNatureValue/generallyBinding
profil podstawowy	teren cmentarza teren komunikacji teren zieleni urządzonej teren ogrodów działkowych teren infrastruktury technicznej
profil dodatkowy	teren zieleni naturalnej teren lasu teren wód
minimalny udzial powierzchni biologicznie czynnej	30%
geometria	



plan	https://www.gov.pl/zagospodarowanieprzestrzenne/app/AktPlanowaniaPrzestrzennego/PL.ZIPPZP.11425/281803-POG/1POG
strefa planistyczna	PL.ZIPPZP.11425_281803-POG_1POG-61SN_20260618T075549
identifier	https://www.gov.pl/zagospodarowanieprzestrzenne/app/StrefaPlanistyczna/PL.ZIPPZP.11425/281803-POG/1POG-61SN/20260618T075549
przestrzen nazw	PL.ZIPPZP.11425/281803-POG
lokalny id	1POG-61SN
wersja id	20260618T075549
poczatek wersji obiektu	2026-06-18T07:55:49
nazwa	strefa zieleni i rekreacji
oznaczenie	61SN
symbol	SN
obowiazuje od	2025-02-05
obowiazuje do	obecnie
status	w opracowaniu https://inspire.ec.europa.eu/codelist/ProcessStepGeneralValue/elaboration
charakter ustalenia	ogólnie wiążące https://inspire.ec.europa.eu/codelist/RegulationNatureValue/generallyBinding
profil podstawowy	teren zieleni urządzonej teren plaży teren wód teren komunikacji teren ogrodów działkowych teren infrastruktury technicznej
profil dodatkowy	teren usług sportu i rekreacji teren usług kultury i rozrywki teren usług handlu detalicznego teren usług gastronomii teren usług turystyki teren usług nauki teren usług edukacji teren usług zdrowia i pomocy społecznej teren zieleni naturalnej teren lasu
maksymalna nadziemna	0.4

intensywnosc zabudowy	
maksymalny udzial powierzchni zabudowy	10%
maksymalna wysokosc zabudowy	6.0 m
minimalny udzial powierzchni biologicznie czynnej	70%
geometria	
plan	https://www.gov.pl/zagospodarowanieprzestrzenne/app/AktPlanowaniaPrzestrzennego/PL.ZIPPZP.11425/281803-POG/1POG

strefa planistyczna	PL.ZIPPZP.11425_281803-POG_1POG-62SZ_20250206T120106
identifier	https://www.gov.pl/zagospodarowanieprzestrzenne/app/StrefaPlanistyczna/PL.ZIPPZP.11425/281803-POG/1POG-62SZ/20250206T120106
przestrzen nazw	PL.ZIPPZP.11425/281803-POG
lokalny id	1POG-62SZ
wersja id	20250206T120106
poczatek wersji obiektu	2025-02-06T12:01:06
nazwa	strefa wielofunkcyjna z zabudową zagrodową
oznaczenie	62SZ
symbol	SZ
obowiazuje od	2025-02-05
obowiazuje do	obecnie
status	w opracowaniu https://inspire.ec.europa.eu/codelist/ProcessStepGeneralValue/elaboration
charakter ustalenia	ogólnie wiążące https://inspire.ec.europa.eu/codelist/RegulationNatureValue/generallyBinding
profil podstawowy	teren zabudowy zagrodowej teren produkcji w gospodarstwach rolnych teren akwakultury i obsługi rybactwa teren komunikacji teren zieleni urządzonej teren ogrodów działkowych teren infrastruktury technicznej
profil dodatkowy	teren usług teren zieleni naturalnej

	teren lasu teren wód
maksymalna nadziemna intensywnosc zabudowy	0.9
maksymalny udzial powierzchni zabudowy	50%
maksymalna wysokosc zabudowy	12.0 m
minimalny udzial powierzchni biologicznie czynnej	30%
geometria	
plan	https://www.gov.pl/zagospodarowanieprzestrzenne/app /AktPlanowaniaPrzestrzennego/PL.ZIPPZP.11425/281803-POG/1POG

strefa planistyczna	PL.ZIPPZP.11425_281803-POG_1POG-62SU_20250331T131105
identifier	https://www.gov.pl/zagospodarowanieprzestrzenne/app /StrefaPlanistyczna/PL.ZIPPZP.11425/281803-POG/1POG-62SU /20250331T131105
przestrzen nazw	PL.ZIPPZP.11425/281803-POG
lokalny id	1POG-62SU
wersja id	20250331T131105
poczatek wersji obiektu	2025-03-31T13:11:05
nazwa	strefa usługowa
oznaczenie	62SU
symbol	SU
obowiazuje od	2025-02-05
obowiazuje do	obecnie
status	w opracowaniu https://inspire.ec.europa.eu/codelist/ProcessStepGeneralValue /elaboration
charakter ustalenia	ogólnie wiążące https://inspire.ec.europa.eu/codelist/RegulationNatureValue /generallyBinding
profil podstawowy	teren usług teren komunikacji teren zieleni urządzonej teren ogrodów działkowych teren infrastruktury technicznej
profil dodatkowy	teren składów i magazynów

	teren elektrowni słonecznej teren zieleni naturalnej teren lasu teren wód
maksymalna nadziemna intensywnosc zabudowy	1.2
maksymalny udzial powierzchni zabudowy	60%
maksymalna wysokosc zabudowy	12.0 m
minimalny udzial powierzchni biologicznie czynnej	30%
geometria	
plan	https://www.gov.pl/zagospodarowanieprzestrzenne/app/AktPlanowaniaPrzestrzennego/PL.ZIPPZP.11425/281803-POG/1POG

strefa planistyczna	PL.ZIPPZP.11425_281803-POG_1POG-62SO_20260312T085408
identifier	https://www.gov.pl/zagospodarowanieprzestrzenne/app/StrefaPlanistyczna/PL.ZIPPZP.11425/281803-POG/1POG-62SO/20260312T085408
przestrzen nazw	PL.ZIPPZP.11425/281803-POG
lokalny id	1POG-62SO
wersja id	20260312T085408
poczatek wersji obiektu	2026-03-12T08:54:08
nazwa	strefa otwarta
oznaczenie	62SO
symbol	SO
obowiazuje od	2025-02-04
obowiazuje do	obecnie
status	w opracowaniu https://inspire.ec.europa.eu/codelist/ProcessStepGeneralValue/elaboration
charakter ustalenia	ogólnie wiążące https://inspire.ec.europa.eu/codelist/RegulationNatureValue/generallyBinding
profil podstawowy	teren rolnictwa z zakazem zabudowy teren lasu teren zieleni naturalnej teren wód teren komunikacji

	teren ogrodów działkowych teren infrastruktury technicznej
geometria	
plan	https://www.gov.pl/zagospodarowanieprzestrzenne/app /AktPlanowaniaPrzestrzennego/PL.ZIPPZP.11425/281803-POG/1POG
strefa planistyczna	PL.ZIPPZP.11425_281803-POG_1POG-62SJ_20260310T101220
identifier	https://www.gov.pl/zagospodarowanieprzestrzenne/app /StrefaPlanistyczna/PL.ZIPPZP.11425/281803-POG/1POG-62SJ /20260310T101220
przestrzen nazw	PL.ZIPPZP.11425/281803-POG
lokalny id	1POG-62SJ
wersja id	20260310T101220
poczatek wersji obiektu	2026-03-10T10:12:20
nazwa	strefa wielofunkcyjna z zabudową mieszkaniową jednorodzinną
oznaczenie	62SJ
symbol	SJ
obowiazuje od	2025-02-04
obowiazuje do	obecnie
status	w opracowaniu https://inspire.ec.europa.eu/codelist/ProcessStepGeneralValue /elaboration
charakter ustalenia	ogólnie wiążące https://inspire.ec.europa.eu/codelist/RegulationNatureValue /generallyBinding
profil podstawowy	teren zabudowy mieszkaniowej jednorodzinnej teren usług teren komunikacji teren zieleni urządzonej teren ogrodów działkowych teren infrastruktury technicznej
profil dodatkowy	teren zabudowy letniskowej lub rekreacji indywidualnej teren zieleni naturalnej teren lasu teren wód
maksymalna nadziemna intensywnosc zabudowy	0.9
maksymalny udzial powierzchni zabudowy	50%

maksymalna wysokosc zabudowy	12.0 m
minimalny udzial powierzchni biologicznie czynnej	30%
geometria	
plan	https://www.gov.pl/zagospodarowanieprzestrzenne/app/AktPlanowaniaPrzestrzennego/PL.ZIPPZP.11425/281803-POG/1POG
strefa planistyczna	PL.ZIPPZP.11425_281803-POG_1POG-62SR_20260408T120418
identifier	https://www.gov.pl/zagospodarowanieprzestrzenne/app/StrefaPlanistyczna/PL.ZIPPZP.11425/281803-POG/1POG-62SR/20260408T120418
przestrzen nazw	PL.ZIPPZP.11425/281803-POG
lokalny id	1POG-62SR
wersja id	20260408T120418
poczatek wersji obiektu	2026-04-08T12:04:18
nazwa	strefa produkcji rolniczej
oznaczenie	62SR
symbol	SR
obowiazuje od	2026-02-24
obowiazuje do	obecnie
status	w opracowaniu https://inspire.ec.europa.eu/codelist/ProcessStepGeneralValue/elaboration
charakter ustalenia	ogólnie wiążące https://inspire.ec.europa.eu/codelist/RegulationNatureValue/generallyBinding
profil podstawowy	teren produkcji w gospodarstwach rolnych teren wielkotowarowej produkcji rolnej teren akwakultury i obsługi rybactwa teren komunikacji teren ogrodów działkowych teren infrastruktury technicznej
profil dodatkowy	teren elektrowni słonecznej teren elektrowni wodnej teren zieleni urządzonej teren zieleni naturalnej teren lasu teren wód
maksymalna nadziemna	

intensywnosc zabudowy	1.2
maksymalny udzial powierzchni zabudowy	60%
maksymalna wysokosc zabudowy	12.0 m
minimalny udzial powierzchni biologicznie czynnej	30%
geometria	
plan	https://www.gov.pl/zagospodarowanieprzestrzenne/app/AktPlanowaniaPrzestrzennego/PL.ZIPPZP.11425/281803-POG/1POG
strefa planistyczna	PL.ZIPPZP.11425_281803-POG_1POG-62SC_20260611T083233
identifier	https://www.gov.pl/zagospodarowanieprzestrzenne/app/StrefaPlanistyczna/PL.ZIPPZP.11425/281803-POG/1POG-62SC/20260611T083233
przestrzen nazw	PL.ZIPPZP.11425/281803-POG
lokalny id	1POG-62SC
wersja id	20260611T083233
poczatek wersji obiektu	2026-06-11T08:32:33
nazwa	strefa cmentarzy
oznaczenie	62SC
symbol	SC
obowiazuje od	2026-02-24
obowiazuje do	obecnie
status	w opracowaniu https://inspire.ec.europa.eu/codelist/ProcessStepGeneralValue/elaboration
charakter ustalenia	ogólnie wiążące https://inspire.ec.europa.eu/codelist/RegulationNatureValue/generallyBinding
profil podstawowy	teren cmentarza teren komunikacji teren zieleni urządzonej teren ogrodów działkowych teren infrastruktury technicznej
profil dodatkowy	teren zieleni naturalnej teren lasu teren wód
minimalny udzial powierzchni	

biologicznie czynnej	30%
geometria	
plan	https://www.gov.pl/zagospodarowanieprzestrzenne/app /AktPlanowaniaPrzestrzennego/PL.ZIPPZP.11425/281803-POG/1POG

strefa planistyczna	PL.ZIPPZP.11425_281803-POG_1POG-62SN_20260212T134619
identifier	https://www.gov.pl/zagospodarowanieprzestrzenne/app /StrefaPlanistyczna/PL.ZIPPZP.11425/281803-POG/1POG-62SN /20260212T134619
przestrzen nazw	PL.ZIPPZP.11425/281803-POG
lokalny id	1POG-62SN
wersja id	20260212T134619
poczatek wersji obiektu	2026-02-12T13:46:19
nazwa	strefa zieleni i rekreacji
oznaczenie	62SN
symbol	SN
obowiazuje od	2025-02-05
obowiazuje do	obecnie
status	w opracowaniu https://inspire.ec.europa.eu/codelist/ProcessStepGeneralValue /elaboration
charakter ustalenia	ogólnie wiążące https://inspire.ec.europa.eu/codelist/RegulationNatureValue /generallyBinding
profil podstawowy	teren zieleni urządzonej teren plaży teren wód teren komunikacji teren ogrodów działkowych teren infrastruktury technicznej
profil dodatkowy	teren usług sportu i rekreacji teren usług kultury i rozrywki teren usług handlu detalicznego teren usług gastronomii teren usług turystyki teren usług nauki teren usług edukacji teren usług zdrowia i pomocy społecznej teren zieleni naturalnej teren lasu

maksymalna nadziemna intensywnosc zabudowy	0.1
maksymalny udzial powierzchni zabudowy	5%
maksymalna wysokosc zabudowy	15.0 m
minimalny udzial powierzchni biologicznie czynnej	70%
geometria	
plan	https://www.gov.pl/zagospodarowanieprzestrzenne/app /AktPlanowaniaPrzestrzennego/PL.ZIPPZP.11425/281803-POG/1POG

strefa planistyczna	PL.ZIPPZP.11425_281803-POG_1POG-63SZ_20250206T120106
identifier	https://www.gov.pl/zagospodarowanieprzestrzenne/app /StrefaPlanistyczna/PL.ZIPPZP.11425/281803-POG/1POG-63SZ /20250206T120106
przestrzen nazw	PL.ZIPPZP.11425/281803-POG
lokalny id	1POG-63SZ
wersja id	20250206T120106
poczatek wersji obiektu	2025-02-06T12:01:06
nazwa	strefa wielofunkcyjna z zabudową zagrodową
oznaczenie	63SZ
symbol	SZ
obowiazuje od	2025-02-05
obowiazuje do	obecnie
status	w opracowaniu https://inspire.ec.europa.eu/codelist/ProcessStepGeneralValue /elaboration
charakter ustalenia	ogólnie wiążące https://inspire.ec.europa.eu/codelist/RegulationNatureValue /generallyBinding
profil podstawowy	teren zabudowy zagrodowej teren produkcji w gospodarstwach rolnych teren akwakultury i obsługi rybactwa teren komunikacji teren zieleni urządzonej teren ogrodów działkowych teren infrastruktury technicznej
profil dodatkowy	teren usług teren zieleni naturalnej

	teren lasu teren wód
maksymalna nadziemna intensywnosc zabudowy	0.9
maksymalny udzial powierzchni zabudowy	50%
maksymalna wysokosc zabudowy	12.0 m
minimalny udzial powierzchni biologicznie czynnej	30%
geometria	
plan	https://www.gov.pl/zagospodarowanieprzestrzenne/app /AktPlanowaniaPrzestrzennego/PL.ZIPPZP.11425/281803-POG/1POG

strefa planistyczna	PL.ZIPPZP.11425_281803-POG_1POG-63SU_20260325T142831
identifier	https://www.gov.pl/zagospodarowanieprzestrzenne/app /StrefaPlanistyczna/PL.ZIPPZP.11425/281803-POG/1POG-63SU /20260325T142831
przestrzen nazw	PL.ZIPPZP.11425/281803-POG
lokalny id	1POG-63SU
wersja id	20260325T142831
poczatek wersji obiektu	2026-03-25T14:28:31
nazwa	strefa usługowa
oznaczenie	63SU
symbol	SU
obowiazuje od	2025-02-04
obowiazuje do	obecnie
status	w opracowaniu https://inspire.ec.europa.eu/codelist/ProcessStepGeneralValue /elaboration
charakter ustalenia	ogólnie wiążące https://inspire.ec.europa.eu/codelist/RegulationNatureValue /generallyBinding
profil podstawowy	teren usług teren komunikacji teren zieleni urządzonej teren ogrodów działkowych teren infrastruktury technicznej
profil dodatkowy	teren zieleni naturalnej

	teren lasu teren wód
maksymalna nadziemna intensywnosc zabudowy	1.4
maksymalny udzial powierzchni zabudowy	70%
maksymalna wysokosc zabudowy	12.0 m
minimalny udzial powierzchni biologicznie czynnej	30%
geometria	
plan	https://www.gov.pl/zagospodarowanieprzestrzenne/app /AktPlanowaniaPrzestrzennego/PL.ZIPPZP.11425/281803-POG/1POG

strefa planistyczna	PL.ZIPPZP.11425_281803-POG_1POG-63SO_20260313T131503
identifier	https://www.gov.pl/zagospodarowanieprzestrzenne/app /StrefaPlanistyczna/PL.ZIPPZP.11425/281803-POG/1POG-63SO /20260313T131503
przestrzen nazw	PL.ZIPPZP.11425/281803-POG
lokalny id	1POG-63SO
wersja id	20260313T131503
poczatek wersji obiektu	2026-03-13T13:15:03
nazwa	strefa otwarta
oznaczenie	63SO
symbol	SO
obowiazuje od	2026-02-24
obowiazuje do	obecnie
status	w opracowaniu https://inspire.ec.europa.eu/codelist/ProcessStepGeneralValue /elaboration
charakter ustalenia	ogólnie wiążące https://inspire.ec.europa.eu/codelist/RegulationNatureValue /generallyBinding
profil podstawowy	teren rolnictwa z zakazem zabudowy teren lasu teren zieleni naturalnej teren wód teren komunikacji teren ogrodów działkowych teren infrastruktury technicznej

profil dodatkowy	teren elektrowni słonecznej teren elektrowni geotermalnej teren elektrowni wodnej teren biogazowni teren zieleni urządzonej
geometria	
plan	https://www.gov.pl/zagospodarowanieprzestrzenne/app/AktPlanowaniaPrzestrzennego/PL.ZIPPZP.11425/281803-POG/1POG
strefa planistyczna	PL.ZIPPZP.11425_281803-POG_1POG-63SJ_20260618T073950
identifier	https://www.gov.pl/zagospodarowanieprzestrzenne/app/StrefaPlanistyczna/PL.ZIPPZP.11425/281803-POG/1POG-63SJ/20260618T073950
przestrzen nazw	PL.ZIPPZP.11425/281803-POG
lokalny id	1POG-63SJ
wersja id	20260618T073950
poczatek wersji obiektu	2026-06-18T07:39:50
nazwa	strefa wielofunkcyjna z zabudową mieszkaniową jednorodzinną
oznaczenie	63SJ
symbol	SJ
obowiazuje od	2025-02-04
obowiazuje do	obecnie
status	w opracowaniu https://inspire.ec.europa.eu/codelist/ProcessStepGeneralValue/elaboration
charakter ustalenia	ogólnie wiążące https://inspire.ec.europa.eu/codelist/RegulationNatureValue/generallyBinding
profil podstawowy	teren zabudowy mieszkaniowej jednorodzinnej teren usług teren komunikacji teren zieleni urządzonej teren ogrodów działkowych teren infrastruktury technicznej
profil dodatkowy	teren zabudowy letniskowej lub rekreacji indywidualnej teren zieleni naturalnej teren lasu teren wód
maksymalna nadziemna intensywnosc zabudowy	0.9

maksymalny udzial powierzchni zabudowy	50%
maksymalna wysokosc zabudowy	12.0 m
minimalny udzial powierzchni biologicznie czynnej	30%
geometria	
plan	https://www.gov.pl/zagospodarowanieprzestrzenne/app /AktPlanowaniaPrzestrzennego/PL.ZIPPZP.11425/281803-POG/1POG

strefa planistyczna	PL.ZIPPZP.11425_281803-POG_1POG-63SR_20260408T120317
identifier	https://www.gov.pl/zagospodarowanieprzestrzenne/app /StrefaPlanistyczna/PL.ZIPPZP.11425/281803-POG/1POG-63SR /20260408T120317
przestrzen nazw	PL.ZIPPZP.11425/281803-POG
lokalny id	1POG-63SR
wersja id	20260408T120317
poczatek wersji obiektu	2026-04-08T12:03:17
nazwa	strefa produkcji rolniczej
oznaczenie	63SR
symbol	SR
obowiazuje od	2026-02-24
obowiazuje do	obecnie
status	w opracowaniu https://inspire.ec.europa.eu/codelist/ProcessStepGeneralValue /elaboration
charakter ustalenia	ogólnie wiążące https://inspire.ec.europa.eu/codelist/RegulationNatureValue /generallyBinding
profil podstawowy	teren produkcji w gospodarstwach rolnych teren wielkotowarowej produkcji rolnej teren akwakultury i obsługi rybactwa teren komunikacji teren ogrodów działkowych teren infrastruktury technicznej
profil dodatkowy	teren elektrowni słonecznej teren elektrowni wodnej teren zieleni urządzonej teren zieleni naturalnej

	teren lasu teren wód
maksymalna nadziemna intensywnosc zabudowy	1.2
maksymalny udzial powierzchni zabudowy	60%
maksymalna wysokosc zabudowy	12.0 m
minimalny udzial powierzchni biologicznie czynnej	30%
geometria	
plan	https://www.gov.pl/zagospodarowanieprzestrzenne/app /AktPlanowaniaPrzestrzennego/PL.ZIPPZP.11425/281803-POG/1POG

strefa planistyczna	PL.ZIPPZP.11425_281803-POG_1POG-63SC_20260611T094612
identifier	https://www.gov.pl/zagospodarowanieprzestrzenne/app /StrefaPlanistyczna/PL.ZIPPZP.11425/281803-POG/1POG-63SC /20260611T094612
przestrzen nazw	PL.ZIPPZP.11425/281803-POG
lokalny id	1POG-63SC
wersja id	20260611T094612
poczatek wersji obiektu	2026-06-11T09:46:12
nazwa	strefa cmentarzy
oznaczenie	63SC
symbol	SC
obowiazuje od	2026-02-24
obowiazuje do	obecnie
status	w opracowaniu https://inspire.ec.europa.eu/codelist/ProcessStepGeneralValue /elaboration
charakter ustalenia	ogólnie wiążące https://inspire.ec.europa.eu/codelist/RegulationNatureValue /generallyBinding
profil podstawowy	teren cmentarza teren komunikacji teren zieleni urządzonej teren ogrodów działkowych teren infrastruktury technicznej
profil dodatkowy	teren zieleni naturalnej

	teren lasu teren wód
minimalny udzial powierzchni biologicznie czynnej	30%
geometria	
plan	https://www.gov.pl/zagospodarowanieprzestrzenne/app/AktPlanowaniaPrzestrzennego/PL.ZIPPZP.11425/281803-POG/1POG

strefa planistyczna	PL.ZIPPZP.11425_281803-POG_1POG-63SN_20260615T104823
identifier	https://www.gov.pl/zagospodarowanieprzestrzenne/app/StrefaPlanistyczna/PL.ZIPPZP.11425/281803-POG/1POG-63SN/20260615T104823
przestrzen nazw	PL.ZIPPZP.11425/281803-POG
lokalny id	1POG-63SN
wersja id	20260615T104823
poczatek wersji obiektu	2026-06-15T10:48:23
nazwa	strefa zieleni i rekreacji
oznaczenie	63SN
symbol	SN
obowiazuje od	2025-02-05
obowiazuje do	obecnie
status	w opracowaniu https://inspire.ec.europa.eu/codelist/ProcessStepGeneralValue/elaboration
charakter ustalenia	ogólnie wiążące https://inspire.ec.europa.eu/codelist/RegulationNatureValue/generallyBinding
profil podstawowy	teren zieleni urządzonej teren plaży teren wód teren komunikacji teren ogrodów działkowych teren infrastruktury technicznej
profil dodatkowy	teren usług sportu i rekreacji teren usług kultury i rozrywki teren usług handlu detalicznego teren usług gastronomii teren usług turystyki teren usług nauki teren usług edukacji

	teren usług zdrowia i pomocy społecznej teren zieleni naturalnej teren lasu
maksymalna wysokosc zabudowy	6.0 m
minimalny udzial powierzchni biologicznie czynnej	50%
geometria	
plan	https://www.gov.pl/zagospodarowanieprzestrzenne/app /AktPlanowaniaPrzestrzennego/PL.ZIPPZP.11425/281803-POG/1POG

strefa planistyczna	PL.ZIPPZP.11425_281803-POG_1POG-64SZ_20250206T120106
identifier	https://www.gov.pl/zagospodarowanieprzestrzenne/app /StrefaPlanistyczna/PL.ZIPPZP.11425/281803-POG/1POG-64SZ /20250206T120106
przestrzen nazw	PL.ZIPPZP.11425/281803-POG
lokalny id	1POG-64SZ
wersja id	20250206T120106
poczatek wersji obiektu	2025-02-06T12:01:06
nazwa	strefa wielofunkcyjna z zabudową zagrodową
oznaczenie	64SZ
symbol	SZ
obowiazuje od	2025-02-05
obowiazuje do	obecnie
status	w opracowaniu https://inspire.ec.europa.eu/codelist/ProcessStepGeneralValue /elaboration
charakter ustalenia	ogólnie wiążące https://inspire.ec.europa.eu/codelist/RegulationNatureValue /generallyBinding
profil podstawowy	teren zabudowy zagrodowej teren produkcji w gospodarstwach rolnych teren akwakultury i obsługi rybactwa teren komunikacji teren zieleni urządzonej teren ogrodów działkowych teren infrastruktury technicznej
profil dodatkowy	teren usług teren zieleni naturalnej

	teren lasu teren wód
maksymalna nadziemna intensywnosc zabudowy	0.9
maksymalny udzial powierzchni zabudowy	50%
maksymalna wysokosc zabudowy	12.0 m
minimalny udzial powierzchni biologicznie czynnej	30%
geometria	
plan	https://www.gov.pl/zagospodarowanieprzestrzenne/app /AktPlanowaniaPrzestrzennego/PL.ZIPPZP.11425/281803-POG/1POG

strefa planistyczna	PL.ZIPPZP.11425_281803-POG_1POG-64SU_20260216T074129
identifier	https://www.gov.pl/zagospodarowanieprzestrzenne/app /StrefaPlanistyczna/PL.ZIPPZP.11425/281803-POG/1POG-64SU /20260216T074129
przestrzen nazw	PL.ZIPPZP.11425/281803-POG
lokalny id	1POG-64SU
wersja id	20260216T074129
poczatek wersji obiektu	2026-02-16T07:41:29
nazwa	strefa usługowa
oznaczenie	64SU
symbol	SU
obowiazuje od	2025-02-05
obowiazuje do	obecnie
status	w opracowaniu https://inspire.ec.europa.eu/codelist/ProcessStepGeneralValue /elaboration
charakter ustalenia	ogólnie wiążące https://inspire.ec.europa.eu/codelist/RegulationNatureValue /generallyBinding
profil podstawowy	teren usług teren komunikacji teren zieleni urządzonej teren ogrodów działkowych teren infrastruktury technicznej
profil dodatkowy	teren składów i magazynów

	teren elektrowni słonecznej teren zieleni naturalnej teren lasu teren wód
maksymalna nadziemna intensywnosc zabudowy	0.9
maksymalny udzial powierzchni zabudowy	40%
maksymalna wysokosc zabudowy	12.0 m
minimalny udzial powierzchni biologicznie czynnej	55%
geometria	
plan	https://www.gov.pl/zagospodarowanieprzestrzenne/app/AktPlanowaniaPrzestrzennego/PL.ZIPPZP.11425/281803-POG/1POG

strefa planistyczna	PL.ZIPPZP.11425_281803-POG_1POG-64SO_20260312T085408
identifier	https://www.gov.pl/zagospodarowanieprzestrzenne/app/StrefaPlanistyczna/PL.ZIPPZP.11425/281803-POG/1POG-64SO/20260312T085408
przestrzen nazw	PL.ZIPPZP.11425/281803-POG
lokalny id	1POG-64SO
wersja id	20260312T085408
poczatek wersji obiektu	2026-03-12T08:54:08
nazwa	strefa otwarta
oznaczenie	64SO
symbol	SO
obowiazuje od	2025-02-04
obowiazuje do	obecnie
status	w opracowaniu https://inspire.ec.europa.eu/codelist/ProcessStepGeneralValue/elaboration
charakter ustalenia	ogólnie wiążące https://inspire.ec.europa.eu/codelist/RegulationNatureValue/generallyBinding
profil podstawowy	teren rolnictwa z zakazem zabudowy teren lasu teren zieleni naturalnej teren wód teren komunikacji

	teren ogrodów działkowych teren infrastruktury technicznej
geometria	
plan	https://www.gov.pl/zagospodarowanieprzestrzenne/app /AktPlanowaniaPrzestrzennego/PL.ZIPPZP.11425/281803-POG/1POG
strefa planistyczna	PL.ZIPPZP.11425_281803-POG_1POG-64SJ_20250206T120106
identifier	https://www.gov.pl/zagospodarowanieprzestrzenne/app /StrefaPlanistyczna/PL.ZIPPZP.11425/281803-POG/1POG-64SJ /20250206T120106
przestrzen nazw	PL.ZIPPZP.11425/281803-POG
lokalny id	1POG-64SJ
wersja id	20250206T120106
poczatek wersji obiektu	2025-02-06T12:01:06
nazwa	strefa wielofunkcyjna z zabudową mieszkaniową jednorodzinną
oznaczenie	64SJ
symbol	SJ
obowiazuje od	2025-02-04
obowiazuje do	obecnie
status	w opracowaniu https://inspire.ec.europa.eu/codelist/ProcessStepGeneralValue /elaboration
charakter ustalenia	ogólnie wiążące https://inspire.ec.europa.eu/codelist/RegulationNatureValue /generallyBinding
profil podstawowy	teren zabudowy mieszkaniowej jednorodzinnej teren usług teren komunikacji teren zieleni urządzonej teren ogrodów działkowych teren infrastruktury technicznej
profil dodatkowy	teren zabudowy letniskowej lub rekreacji indywidualnej teren zieleni naturalnej teren lasu teren wód
maksymalna nadziemna intensywnosc zabudowy	0.9
maksymalny udzial powierzchni zabudowy	50%

maksymalna wysokosc zabudowy	12.0 m
minimalny udzial powierzchni biologicznie czynnej	30%
geometria	
plan	https://www.gov.pl/zagospodarowanieprzestrzenne/app/AktPlanowaniaPrzestrzennego/PL.ZIPPZP.11425/281803-POG/1POG
strefa planistyczna	PL.ZIPPZP.11425_281803-POG_1POG-64SR_20260413T073814
identifier	https://www.gov.pl/zagospodarowanieprzestrzenne/app/StrefaPlanistyczna/PL.ZIPPZP.11425/281803-POG/1POG-64SR/20260413T073814
przestrzen nazw	PL.ZIPPZP.11425/281803-POG
lokalny id	1POG-64SR
wersja id	20260413T073814
poczatek wersji obiektu	2026-04-13T07:38:14
nazwa	strefa produkcji rolniczej
oznaczenie	64SR
symbol	SR
obowiazuje od	2026-02-24
obowiazuje do	obecnie
status	w opracowaniu https://inspire.ec.europa.eu/codelist/ProcessStepGeneralValue/elaboration
charakter ustalenia	ogólnie wiążące https://inspire.ec.europa.eu/codelist/RegulationNatureValue/generallyBinding
profil podstawowy	teren produkcji w gospodarstwach rolnych teren wielkotowarowej produkcji rolnej teren akwakultury i obsługi rybactwa teren komunikacji teren ogrodów działkowych teren infrastruktury technicznej
profil dodatkowy	teren elektrowni słonecznej teren elektrowni wodnej teren zieleni urządzonej teren zieleni naturalnej teren lasu teren wód
maksymalna nadziemna	

intensywnosc zabudowy	1.2
maksymalny udzial powierzchni zabudowy	60%
maksymalna wysokosc zabudowy	12.0 m
minimalny udzial powierzchni biologicznie czynnej	30%
geometria	
plan	https://www.gov.pl/zagospodarowanieprzestrzenne/app/AktPlanowaniaPrzestrzennego/PL.ZIPPZP.11425/281803-POG/1POG
strefa planistyczna	PL.ZIPPZP.11425_281803-POG_1POG-64SC_20260611T083722
identifier	https://www.gov.pl/zagospodarowanieprzestrzenne/app/StrefaPlanistyczna/PL.ZIPPZP.11425/281803-POG/1POG-64SC/20260611T083722
przestrzen nazw	PL.ZIPPZP.11425/281803-POG
lokalny id	1POG-64SC
wersja id	20260611T083722
poczatek wersji obiektu	2026-06-11T08:37:22
nazwa	strefa cmentarzy
oznaczenie	64SC
symbol	SC
obowiazuje od	2026-02-24
obowiazuje do	obecnie
status	w opracowaniu https://inspire.ec.europa.eu/codelist/ProcessStepGeneralValue/elaboration
charakter ustalenia	ogólnie wiążące https://inspire.ec.europa.eu/codelist/RegulationNatureValue/generallyBinding
profil podstawowy	teren cmentarza teren komunikacji teren zieleni urządzonej teren ogrodów działkowych teren infrastruktury technicznej
profil dodatkowy	teren zieleni naturalnej teren lasu teren wód
minimalny udzial powierzchni	

biologicznie czynnej	30%
geometria	
plan	https://www.gov.pl/zagospodarowanieprzestrzenne/app /AktPlanowaniaPrzestrzennego/PL.ZIPPZP.11425/281803-POG/1POG

strefa planistyczna	PL.ZIPPZP.11425_281803-POG_1POG-64SN_20260615T112344
identifier	https://www.gov.pl/zagospodarowanieprzestrzenne/app /StrefaPlanistyczna/PL.ZIPPZP.11425/281803-POG/1POG-64SN /20260615T112344
przestrzen nazw	PL.ZIPPZP.11425/281803-POG
lokalny id	1POG-64SN
wersja id	20260615T112344
poczatek wersji obiektu	2026-06-15T11:23:44
nazwa	strefa zieleni i rekreacji
oznaczenie	64SN
symbol	SN
obowiazuje od	2025-02-05
obowiazuje do	obecnie
status	w opracowaniu https://inspire.ec.europa.eu/codelist/ProcessStepGeneralValue /elaboration
charakter ustalenia	ogólnie wiążące https://inspire.ec.europa.eu/codelist/RegulationNatureValue /generallyBinding
profil podstawowy	teren zieleni urządzonej teren plaży teren wód teren komunikacji teren ogrodów działkowych teren infrastruktury technicznej
profil dodatkowy	teren usług sportu i rekreacji teren usług kultury i rozrywki teren usług handlu detalicznego teren usług gastronomii teren usług turystyki teren usług nauki teren usług edukacji teren usług zdrowia i pomocy społecznej teren zieleni naturalnej teren lasu

maksymalna wysokosc zabudowy	6.0 m
minimalny udzial powierzchni biologicznie czynnej	50%
geometria	
plan	https://www.gov.pl/zagospodarowanieprzestrzenne/app/AktPlanowaniaPrzestrzennego/PL.ZIPPZP.11425/281803-POG/1POG
strefa planistyczna	PL.ZIPPZP.11425_281803-POG_1POG-65SZ_20250206T120106
identifier	https://www.gov.pl/zagospodarowanieprzestrzenne/app/StrefaPlanistyczna/PL.ZIPPZP.11425/281803-POG/1POG-65SZ/20250206T120106
przestrzen nazw	PL.ZIPPZP.11425/281803-POG
lokalny id	1POG-65SZ
wersja id	20250206T120106
poczatek wersji obiektu	2025-02-06T12:01:06
nazwa	strefa wielofunkcyjna z zabudową zagrodową
oznaczenie	65SZ
symbol	SZ
obowiazuje od	2025-02-05
obowiazuje do	obecnie
status	w opracowaniu https://inspire.ec.europa.eu/codelist/ProcessStepGeneralValue/elaboration
charakter ustalenia	ogólnie wiążące https://inspire.ec.europa.eu/codelist/RegulationNatureValue/generallyBinding
profil podstawowy	teren zabudowy zagrodowej teren produkcji w gospodarstwach rolnych teren akwakultury i obsługi rybactwa teren komunikacji teren zieleni urządzonej teren ogrodów działkowych teren infrastruktury technicznej
profil dodatkowy	teren usług teren zieleni naturalnej teren lasu teren wód
maksymalna nadziemna intensywnosc zabudowy	0.9

maksymalny udzial powierzchni zabudowy	50%
maksymalna wysokosc zabudowy	12.0 m
minimalny udzial powierzchni biologicznie czynnej	30%
geometria	
plan	https://www.gov.pl/zagospodarowanieprzestrzenne/app/AktPlanowaniaPrzestrzennego/PL.ZIPPZP.11425/281803-POG/1POG

strefa planistyczna	PL.ZIPPZP.11425_281803-POG_1POG-65SU_20260611T053848
identifier	https://www.gov.pl/zagospodarowanieprzestrzenne/app/StrefaPlanistyczna/PL.ZIPPZP.11425/281803-POG/1POG-65SU/20260611T053848
przestrzen nazw	PL.ZIPPZP.11425/281803-POG
lokalny id	1POG-65SU
wersja id	20260611T053848
poczatek wersji obiektu	2026-06-11T05:38:48
nazwa	strefa usługowa
oznaczenie	65SU
symbol	SU
obowiazuje od	2025-02-05
obowiazuje do	obecnie
status	w opracowaniu https://inspire.ec.europa.eu/codelist/ProcessStepGeneralValue/elaboration
charakter ustalenia	ogólnie wiążące https://inspire.ec.europa.eu/codelist/RegulationNatureValue/generallyBinding
profil podstawowy	teren usług teren komunikacji teren zieleni urządzonej teren ogrodów działkowych teren infrastruktury technicznej
profil dodatkowy	teren składów i magazynów teren zieleni naturalnej teren lasu teren wód
maksymalna nadziemna intensywnosc zabudowy	0.8

maksymalny udzial powierzchni zabudowy	20%
maksymalna wysokosc zabudowy	12.0 m
minimalny udzial powierzchni biologicznie czynnej	30%
geometria	
plan	https://www.gov.pl/zagospodarowanieprzestrzenne/app/AktPlanowaniaPrzestrzennego/PL.ZIPPZP.11425/281803-POG/1POG

strefa planistyczna	PL.ZIPPZP.11425_281803-POG_1POG-65SO_20260410T113502
identifier	https://www.gov.pl/zagospodarowanieprzestrzenne/app/StrefaPlanistyczna/PL.ZIPPZP.11425/281803-POG/1POG-65SO/20260410T113502
przestrzen nazw	PL.ZIPPZP.11425/281803-POG
lokalny id	1POG-65SO
wersja id	20260410T113502
poczatek wersji obiektu	2026-04-10T11:35:02
nazwa	strefa otwarta
oznaczenie	65SO
symbol	SO
obowiazuje od	2025-02-04
obowiazuje do	obecnie
status	w opracowaniu https://inspire.ec.europa.eu/codelist/ProcessStepGeneralValue/elaboration
charakter ustalenia	ogólnie wiążące https://inspire.ec.europa.eu/codelist/RegulationNatureValue/generallyBinding
profil podstawowy	teren rolnictwa z zakazem zabudowy teren lasu teren zieleni naturalnej teren wód teren komunikacji teren ogrodów działkowych teren infrastruktury technicznej
geometria	



plan	https://www.gov.pl/zagospodarowanieprzestrzenne/app /AktPlanowaniaPrzestrzennego/PL.ZIPPZP.11425/281803-POG/1POG

strefa planistyczna	PL.ZIPPZP.11425_281803-POG_1POG-65SJ_20250206T120106
identifier	https://www.gov.pl/zagospodarowanieprzestrzenne/app /StrefaPlanistyczna/PL.ZIPPZP.11425/281803-POG/1POG-65SJ /20250206T120106
przestrzen nazw	PL.ZIPPZP.11425/281803-POG
lokalny id	1POG-65SJ
wersja id	20250206T120106
poczatek wersji obiektu	2025-02-06T12:01:06
nazwa	strefa wielofunkcyjna z zabudową mieszkaniową jednorodzinną
oznaczenie	65SJ
symbol	SJ
obowiazuje od	2025-02-04
obowiazuje do	obecnie
status	w opracowaniu https://inspire.ec.europa.eu/codelist/ProcessStepGeneralValue /elaboration
charakter ustalenia	ogólnie wiążące https://inspire.ec.europa.eu/codelist/RegulationNatureValue /generallyBinding
profil podstawowy	teren zabudowy mieszkaniowej jednorodzinnej teren usług teren komunikacji teren zieleni urządzonej teren ogrodów działkowych teren infrastruktury technicznej
profil dodatkowy	teren zabudowy letniskowej lub rekreacji indywidualnej teren zieleni naturalnej teren lasu teren wód
maksymalna nadziemna intensywnosc zabudowy	0.9
maksymalny udzial powierzchni zabudowy	50%
maksymalna wysokosc zabudowy	12.0 m
minimalny udzial powierzchni	

biologicznie czynnej	30%
geometria	
plan	https://www.gov.pl/zagospodarowanieprzestrzenne/app /AktPlanowaniaPrzestrzennego/PL.ZIPPZP.11425/281803-POG/1POG
strefa planistyczna	PL.ZIPPZP.11425_281803-POG_1POG-65SR_20260615T073518
identifier	https://www.gov.pl/zagospodarowanieprzestrzenne/app /StrefaPlanistyczna/PL.ZIPPZP.11425/281803-POG/1POG-65SR /20260615T073518
przestrzen nazw	PL.ZIPPZP.11425/281803-POG
lokalny id	1POG-65SR
wersja id	20260615T073518
poczatek wersji obiektu	2026-06-15T07:35:18
nazwa	strefa produkcji rolniczej
oznaczenie	65SR
symbol	SR
obowiazuje od	2026-02-24
obowiazuje do	obecnie
status	w opracowaniu https://inspire.ec.europa.eu/codelist/ProcessStepGeneralValue /elaboration
charakter ustalenia	ogólnie wiążące https://inspire.ec.europa.eu/codelist/RegulationNatureValue /generallyBinding
profil podstawowy	teren produkcji w gospodarstwach rolnych teren wielkotowarowej produkcji rolnej teren akwakultury i obsługi rybactwa teren komunikacji teren ogrodów działkowych teren infrastruktury technicznej
profil dodatkowy	teren elektrowni słonecznej teren elektrowni wodnej teren zieleni urządzonej teren zieleni naturalnej teren lasu teren wód
maksymalna nadziemna intensywnosc zabudowy	1.2
maksymalny udzial powierzchni	

zabudowy	60%
maksymalna wysokosc zabudowy	12.0 m
minimalny udzial powierzchni biologicznie czynnej	30%
geometria	
plan	https://www.gov.pl/zagospodarowanieprzestrzenne/app/AktPlanowaniaPrzestrzennego/PL.ZIPPZP.11425/281803-POG/1POG

strefa planistyczna	PL.ZIPPZP.11425_281803-POG_1POG-65SC_20260611T085316
identifier	https://www.gov.pl/zagospodarowanieprzestrzenne/app/StrefaPlanistyczna/PL.ZIPPZP.11425/281803-POG/1POG-65SC/20260611T085316
przestrzen nazw	PL.ZIPPZP.11425/281803-POG
lokalny id	1POG-65SC
wersja id	20260611T085316
poczatek wersji obiektu	2026-06-11T08:53:16
nazwa	strefa cmentarzy
oznaczenie	65SC
symbol	SC
obowiazuje od	2026-02-24
obowiazuje do	obecnie
status	w opracowaniu https://inspire.ec.europa.eu/codelist/ProcessStepGeneralValue/elaboration
charakter ustalenia	ogólnie wiążące https://inspire.ec.europa.eu/codelist/RegulationNatureValue/generallyBinding
profil podstawowy	teren cmentarza teren komunikacji teren zieleni urządzonej teren ogrodów działkowych teren infrastruktury technicznej
profil dodatkowy	teren zieleni naturalnej teren lasu teren wód
minimalny udzial powierzchni biologicznie czynnej	30%
geometria	



plan	https://www.gov.pl/zagospodarowanieprzestrzenne/app/AktPlanowaniaPrzestrzennego/PL.ZIPPZP.11425/281803-POG/1POG
strefa planistyczna	PL.ZIPPZP.11425_281803-POG_1POG-65SN_20260904T111838
identifier	https://www.gov.pl/zagospodarowanieprzestrzenne/app/StrefaPlanistyczna/PL.ZIPPZP.11425/281803-POG/1POG-65SN/20260904T111838
przestrzen nazw	PL.ZIPPZP.11425/281803-POG
lokalny id	1POG-65SN
wersja id	20260904T111838
poczatek wersji obiektu	2026-09-04T11:18:38
nazwa	strefa zieleni i rekreacji
oznaczenie	65SN
symbol	SN
obowiazuje od	2025-02-04
obowiazuje do	obecnie
status	w opracowaniu https://inspire.ec.europa.eu/codelist/ProcessStepGeneralValue/elaboration
charakter ustalenia	ogólnie wiążące https://inspire.ec.europa.eu/codelist/RegulationNatureValue/generallyBinding
profil podstawowy	teren zieleni urządzonej teren plaży teren wód teren komunikacji teren ogrodów działkowych teren infrastruktury technicznej
profil dodatkowy	teren usług sportu i rekreacji teren usług kultury i rozrywki teren usług handlu detalicznego teren usług gastronomii teren usług turystyki teren usług nauki teren usług edukacji teren usług zdrowia i pomocy społecznej teren zieleni naturalnej teren lasu
maksymalna nadziemna	0.4

intensywnosc zabudowy	
maksymalny udzial powierzchni zabudowy	30%
maksymalna wysokosc zabudowy	8.0 m
minimalny udzial powierzchni biologicznie czynnej	50%
geometria	
plan	https://www.gov.pl/zagospodarowanieprzestrzenne/app/AktPlanowaniaPrzestrzennego/PL.ZIPPZP.11425/281803-POG/1POG

strefa planistyczna	PL.ZIPPZP.11425_281803-POG_1POG-66SZ_20260312T110830
identifier	https://www.gov.pl/zagospodarowanieprzestrzenne/app/StrefaPlanistyczna/PL.ZIPPZP.11425/281803-POG/1POG-66SZ/20260312T110830
przestrzen nazw	PL.ZIPPZP.11425/281803-POG
lokalny id	1POG-66SZ
wersja id	20260312T110830
poczatek wersji obiektu	2026-03-12T11:08:30
nazwa	strefa wielofunkcyjna z zabudową zagrodową
oznaczenie	66SZ
symbol	SZ
obowiazuje od	2025-02-05
obowiazuje do	obecnie
status	w opracowaniu https://inspire.ec.europa.eu/codelist/ProcessStepGeneralValue/elaboration
charakter ustalenia	ogólnie wiążące https://inspire.ec.europa.eu/codelist/RegulationNatureValue/generallyBinding
profil podstawowy	teren zabudowy zagrodowej teren produkcji w gospodarstwach rolnych teren akwakultury i obsługi rybactwa teren komunikacji teren zieleni urządzonej teren ogrodów działkowych teren infrastruktury technicznej
profil dodatkowy	teren usług teren zieleni naturalnej

	teren lasu teren wód
maksymalna nadziemna intensywnosc zabudowy	0.9
maksymalny udzial powierzchni zabudowy	50%
maksymalna wysokosc zabudowy	12.0 m
minimalny udzial powierzchni biologicznie czynnej	30%
geometria	
plan	https://www.gov.pl/zagospodarowanieprzestrzenne/app /AktPlanowaniaPrzestrzennego/PL.ZIPPZP.11425/281803-POG/1POG

strefa planistyczna	PL.ZIPPZP.11425_281803-POG_1POG-66SU_20260615T104731
identifier	https://www.gov.pl/zagospodarowanieprzestrzenne/app /StrefaPlanistyczna/PL.ZIPPZP.11425/281803-POG/1POG-66SU /20260615T104731
przestrzen nazw	PL.ZIPPZP.11425/281803-POG
lokalny id	1POG-66SU
wersja id	20260615T104731
poczatek wersji obiektu	2026-06-15T10:47:31
nazwa	strefa usługowa
oznaczenie	66SU
symbol	SU
obowiazuje od	2025-02-05
obowiazuje do	obecnie
status	w opracowaniu https://inspire.ec.europa.eu/codelist/ProcessStepGeneralValue /elaboration
charakter ustalenia	ogólnie wiążące https://inspire.ec.europa.eu/codelist/RegulationNatureValue /generallyBinding
profil podstawowy	teren usług teren komunikacji teren zieleni urządzonej teren ogrodów działkowych teren infrastruktury technicznej
profil dodatkowy	teren składów i magazynów

	teren elektrowni słonecznej teren zieleni naturalnej teren lasu teren wód
maksymalna nadziemna intensywnosc zabudowy	1.2
maksymalny udzial powierzchni zabudowy	30%
maksymalna wysokosc zabudowy	18.0 m
minimalny udzial powierzchni biologicznie czynnej	30%
geometria	
plan	https://www.gov.pl/zagospodarowanieprzestrzenne/app/AktPlanowaniaPrzestrzennego/PL.ZIPPZP.11425/281803-POG/1POG
strefa planistyczna	PL.ZIPPZP.11425_281803-POG_1POG-66SO_20260413T092303
identifier	https://www.gov.pl/zagospodarowanieprzestrzenne/app/StrefaPlanistyczna/PL.ZIPPZP.11425/281803-POG/1POG-66SO/20260413T092303
przestrzen nazw	PL.ZIPPZP.11425/281803-POG
lokalny id	1POG-66SO
wersja id	20260413T092303
poczatek wersji obiektu	2026-04-13T09:23:03
nazwa	strefa otwarta
oznaczenie	66SO
symbol	SO
obowiazuje od	2025-02-04
obowiazuje do	obecnie
status	w opracowaniu https://inspire.ec.europa.eu/codelist/ProcessStepGeneralValue/elaboration
charakter ustalenia	ogólnie wiążące https://inspire.ec.europa.eu/codelist/RegulationNatureValue/generallyBinding
profil podstawowy	teren rolnictwa z zakazem zabudowy teren lasu teren zieleni naturalnej teren wód teren komunikacji

	teren ogrodów działkowych teren infrastruktury technicznej
profil dodatkowy	teren elektrowni słonecznej teren elektrowni geotermalnej teren elektrowni wodnej teren biogazowni teren zieleni urządzonej
geometria	
plan	https://www.gov.pl/zagospodarowanieprzestrzenne/app /AktPlanowaniaPrzestrzennego/PL.ZIPPZP.11425/281803-POG/1POG
strefa planistyczna	PL.ZIPPZP.11425_281803-POG_1POG-66SJ_20250206T120106
identifier	https://www.gov.pl/zagospodarowanieprzestrzenne/app /StrefaPlanistyczna/PL.ZIPPZP.11425/281803-POG/1POG-66SJ /20250206T120106
przestrzen nazw	PL.ZIPPZP.11425/281803-POG
lokalny id	1POG-66SJ
wersja id	20250206T120106
poczatek wersji obiektu	2025-02-06T12:01:06
nazwa	strefa wielofunkcyjna z zabudową mieszkaniową jednorodzinną
oznaczenie	66SJ
symbol	SJ
obowiazuje od	2025-02-04
obowiazuje do	obecnie
status	w opracowaniu https://inspire.ec.europa.eu/codelist/ProcessStepGeneralValue /elaboration
charakter ustalenia	ogólnie wiążące https://inspire.ec.europa.eu/codelist/RegulationNatureValue /generallyBinding
profil podstawowy	teren zabudowy mieszkaniowej jednorodzinnej teren usług teren komunikacji teren zieleni urządzonej teren ogrodów działkowych teren infrastruktury technicznej
profil dodatkowy	teren zabudowy letniskowej lub rekreacji indywidualnej teren zieleni naturalnej teren lasu teren wód

maksymalna nadziemna intensywnosc zabudowy	0.9
maksymalny udzial powierzchni zabudowy	50%
maksymalna wysokosc zabudowy	12.0 m
minimalny udzial powierzchni biologicznie czynnej	30%
geometria	
plan	https://www.gov.pl/zagospodarowanieprzestrzenne/app /AktPlanowaniaPrzestrzennego/PL.ZIPPZP.11425/281803-POG/1POG

strefa planistyczna	PL.ZIPPZP.11425_281803-POG_1POG-66SR_20260903T131637
identifier	https://www.gov.pl/zagospodarowanieprzestrzenne/app /StrefaPlanistyczna/PL.ZIPPZP.11425/281803-POG/1POG-66SR /20260903T131637
przestrzen nazw	PL.ZIPPZP.11425/281803-POG
lokalny id	1POG-66SR
wersja id	20260903T131637
poczatek wersji obiektu	2026-09-03T13:16:37
nazwa	strefa produkcji rolniczej
oznaczenie	66SR
symbol	SR
obowiazuje od	2026-02-24
obowiazuje do	obecnie
status	w opracowaniu https://inspire.ec.europa.eu/codelist/ProcessStepGeneralValue /elaboration
charakter ustalenia	ogólnie wiążące https://inspire.ec.europa.eu/codelist/RegulationNatureValue /generallyBinding
profil podstawowy	teren produkcji w gospodarstwach rolnych teren wielkotowarowej produkcji rolnej teren akwakultury i obsługi rybactwa teren komunikacji teren ogrodów działkowych teren infrastruktury technicznej
profil dodatkowy	teren biogazowni teren elektrowni słonecznej teren elektrowni wodnej

	teren zieleni urządzonej teren zieleni naturalnej teren lasu teren wód
maksymalna nadziemna intensywnosc zabudowy	1.2
maksymalny udzial powierzchni zabudowy	60%
maksymalna wysokosc zabudowy	12.0 m
minimalny udzial powierzchni biologicznie czynnej	30%
geometria	
plan	https://www.gov.pl/zagospodarowanieprzestrzenne/app/AktPlanowaniaPrzestrzennego/PL.ZIPPZP.11425/281803-POG/1POG

strefa planistyczna	PL.ZIPPZP.11425_281803-POG_1POG-66SC_20260611T092328
identifier	https://www.gov.pl/zagospodarowanieprzestrzenne/app/StrefaPlanistyczna/PL.ZIPPZP.11425/281803-POG/1POG-66SC/20260611T092328
przestrzen nazw	PL.ZIPPZP.11425/281803-POG
lokalny id	1POG-66SC
wersja id	20260611T092328
poczatek wersji obiektu	2026-06-11T09:23:28
nazwa	strefa cmentarzy
oznaczenie	66SC
symbol	SC
obowiazuje od	2026-02-24
obowiazuje do	obecnie
status	w opracowaniu https://inspire.ec.europa.eu/codelist/ProcessStepGeneralValue/elaboration
charakter ustalenia	ogólnie wiążące https://inspire.ec.europa.eu/codelist/RegulationNatureValue/generallyBinding
profil podstawowy	teren cmentarza teren komunikacji teren zieleni urządzonej teren ogrodów działkowych teren infrastruktury technicznej

profil dodatkowy	teren zieleni naturalnej teren lasu teren wód
minimalny udzial powierzchni biologicznie czynnej	30%
geometria	
plan	https://www.gov.pl/zagospodarowanieprzestrzenne/app/AktPlanowaniaPrzestrzennego/PL.ZIPPZP.11425/281803-POG/1POG
strefa planistyczna	PL.ZIPPZP.11425_281803-POG_1POG-66SN_20260616T162216
identifier	https://www.gov.pl/zagospodarowanieprzestrzenne/app/StrefaPlanistyczna/PL.ZIPPZP.11425/281803-POG/1POG-66SN/20260616T162216
przestrzen nazw	PL.ZIPPZP.11425/281803-POG
lokalny id	1POG-66SN
wersja id	20260616T162216
poczatek wersji obiektu	2026-06-16T16:22:16
nazwa	strefa zieleni i rekreacji
oznaczenie	66SN
symbol	SN
obowiazuje od	2025-02-05
obowiazuje do	obecnie
status	w opracowaniu https://inspire.ec.europa.eu/codelist/ProcessStepGeneralValue/elaboration
charakter ustalenia	ogólnie wiążące https://inspire.ec.europa.eu/codelist/RegulationNatureValue/generallyBinding
profil podstawowy	teren zieleni urządzonej teren plaży teren wód teren komunikacji teren ogrodów działkowych teren infrastruktury technicznej
profil dodatkowy	teren zieleni naturalnej teren lasu
maksymalna nadziemna intensywnosc zabudowy	0.4
maksymalny udzial powierzchni	

zabudowy	40%
maksymalna wysokosc zabudowy	8.0 m
minimalny udzial powierzchni biologicznie czynnej	50%
geometria	
plan	https://www.gov.pl/zagospodarowanieprzestrzenne/app/AktPlanowaniaPrzestrzennego/PL.ZIPPZP.11425/281803-POG/1POG

strefa planistyczna	PL.ZIPPZP.11425_281803-POG_1POG-67SZ_20250206T120106
identifier	https://www.gov.pl/zagospodarowanieprzestrzenne/app/StrefaPlanistyczna/PL.ZIPPZP.11425/281803-POG/1POG-67SZ/20250206T120106
przestrzen nazw	PL.ZIPPZP.11425/281803-POG
lokalny id	1POG-67SZ
wersja id	20250206T120106
poczatek wersji obiektu	2025-02-06T12:01:06
nazwa	strefa wielofunkcyjna z zabudową zagrodową
oznaczenie	67SZ
symbol	SZ
obowiazuje od	2025-02-05
obowiazuje do	obecnie
status	w opracowaniu https://inspire.ec.europa.eu/codelist/ProcessStepGeneralValue/elaboration
charakter ustalenia	ogólnie wiążące https://inspire.ec.europa.eu/codelist/RegulationNatureValue/generallyBinding
profil podstawowy	teren zabudowy zagrodowej teren produkcji w gospodarstwach rolnych teren akwakultury i obsługi rybactwa teren komunikacji teren zieleni urządzonej teren ogrodów działkowych teren infrastruktury technicznej
profil dodatkowy	teren usług teren zieleni naturalnej teren lasu teren wód
maksymalna nadziemna	

intensywnosc zabudowy	0.9
maksymalny udzial powierzchni zabudowy	50%
maksymalna wysokosc zabudowy	12.0 m
minimalny udzial powierzchni biologicznie czynnej	30%
geometria	
plan	https://www.gov.pl/zagospodarowanieprzestrzenne/app/AktPlanowaniaPrzestrzennego/PL.ZIPPZP.11425/281803-POG/1POG
strefa planistyczna	PL.ZIPPZP.11425_281803-POG_1POG-67SU_20260212T140134
identifier	https://www.gov.pl/zagospodarowanieprzestrzenne/app/StrefaPlanistyczna/PL.ZIPPZP.11425/281803-POG/1POG-67SU/20260212T140134
przestrzen nazw	PL.ZIPPZP.11425/281803-POG
lokalny id	1POG-67SU
wersja id	20260212T140134
poczatek wersji obiektu	2026-02-12T14:01:34
nazwa	strefa usługowa
oznaczenie	67SU
symbol	SU
obowiazuje od	2025-02-05
obowiazuje do	obecnie
status	w opracowaniu https://inspire.ec.europa.eu/codelist/ProcessStepGeneralValue/elaboration
charakter ustalenia	ogólnie wiążące https://inspire.ec.europa.eu/codelist/RegulationNatureValue/generallyBinding
profil podstawowy	teren usług teren komunikacji teren zieleni urządzonej teren ogrodów działkowych teren infrastruktury technicznej
profil dodatkowy	teren składów i magazynów teren elektrowni słonecznej teren zieleni naturalnej teren lasu teren wód

maksymalna nadziemna intensywnosc zabudowy	1.5
maksymalny udzial powierzchni zabudowy	50%
maksymalna wysokosc zabudowy	18.0 m
minimalny udzial powierzchni biologicznie czynnej	30%
geometria	
plan	https://www.gov.pl/zagospodarowanieprzestrzenne/app/AktPlanowaniaPrzestrzennego/PL.ZIPPZP.11425/281803-POG/1POG

strefa planistyczna	PL.ZIPPZP.11425_281803-POG_1POG-67SO_20260312T085408
identifier	https://www.gov.pl/zagospodarowanieprzestrzenne/app/StrefaPlanistyczna/PL.ZIPPZP.11425/281803-POG/1POG-67SO/20260312T085408
przestrzen nazw	PL.ZIPPZP.11425/281803-POG
lokalny id	1POG-67SO
wersja id	20260312T085408
poczatek wersji obiektu	2026-03-12T08:54:08
nazwa	strefa otwarta
oznaczenie	67SO
symbol	SO
obowiazuje od	2025-02-04
obowiazuje do	obecnie
status	w opracowaniu https://inspire.ec.europa.eu/codelist/ProcessStepGeneralValue/elaboration
charakter ustalenia	ogólnie wiążące https://inspire.ec.europa.eu/codelist/RegulationNatureValue/generallyBinding
profil podstawowy	teren rolnictwa z zakazem zabudowy teren lasu teren zieleni naturalnej teren wód teren komunikacji teren ogrodów działkowych teren infrastruktury technicznej
geometria	



plan	https://www.gov.pl/zagospodarowanieprzestrzenne/app /AktPlanowaniaPrzestrzennego/PL.ZIPPZP.11425/281803-POG/1POG
strefa planistyczna	PL.ZIPPZP.11425_281803-POG_1POG-67SJ_20250206T120106
identifier	https://www.gov.pl/zagospodarowanieprzestrzenne/app /StrefaPlanistyczna/PL.ZIPPZP.11425/281803-POG/1POG-67SJ /20250206T120106
przestrzen nazw	PL.ZIPPZP.11425/281803-POG
lokalny id	1POG-67SJ
wersja id	20250206T120106
poczatek wersji obiektu	2025-02-06T12:01:06
nazwa	strefa wielofunkcyjna z zabudową mieszkaniową jednorodzinną
oznaczenie	67SJ
symbol	SJ
obowiazuje od	2025-02-04
obowiazuje do	obecnie
status	w opracowaniu https://inspire.ec.europa.eu/codelist/ProcessStepGeneralValue /elaboration
charakter ustalenia	ogólnie wiążące https://inspire.ec.europa.eu/codelist/RegulationNatureValue /generallyBinding
profil podstawowy	teren zabudowy mieszkaniowej jednorodzinnej teren usług teren komunikacji teren zieleni urządzonej teren ogrodów działkowych teren infrastruktury technicznej
profil dodatkowy	teren zabudowy letniskowej lub rekreacji indywidualnej teren zieleni naturalnej teren lasu teren wód
maksymalna nadziemna intensywnosc zabudowy	0.9
maksymalny udzial powierzchni zabudowy	50%
maksymalna wysokosc zabudowy	12.0 m
minimalny udzial powierzchni	

biologicznie czynnej	30%
geometria	
plan	https://www.gov.pl/zagospodarowanieprzestrzenne/app /AktPlanowaniaPrzestrzennego/PL.ZIPPZP.11425/281803-POG/1POG
strefa planistyczna	PL.ZIPPZP.11425_281803-POG_1POG-67SR_20260408T122153
identifier	https://www.gov.pl/zagospodarowanieprzestrzenne/app /StrefaPlanistyczna/PL.ZIPPZP.11425/281803-POG/1POG-67SR /20260408T122153
przestrzen nazw	PL.ZIPPZP.11425/281803-POG
lokalny id	1POG-67SR
wersja id	20260408T122153
poczatek wersji obiektu	2026-04-08T12:21:53
nazwa	strefa produkcji rolniczej
oznaczenie	67SR
symbol	SR
obowiazuje od	2026-02-24
obowiazuje do	obecnie
status	w opracowaniu https://inspire.ec.europa.eu/codelist/ProcessStepGeneralValue /elaboration
charakter ustalenia	ogólnie wiążące https://inspire.ec.europa.eu/codelist/RegulationNatureValue /generallyBinding
profil podstawowy	teren produkcji w gospodarstwach rolnych teren wielkotowarowej produkcji rolnej teren akwakultury i obsługi rybactwa teren komunikacji teren ogrodów działkowych teren infrastruktury technicznej
profil dodatkowy	teren elektrowni słonecznej teren elektrowni wodnej teren zieleni urządzonej teren zieleni naturalnej teren lasu teren wód
maksymalna nadziemna intensywnosc zabudowy	1.2
maksymalny udzial powierzchni	

zabudowy	60%
maksymalna wysokosc zabudowy	12.0 m
minimalny udzial powierzchni biologicznie czynnej	30%
geometria	
plan	https://www.gov.pl/zagospodarowanieprzestrzenne/app/AktPlanowaniaPrzestrzennego/PL.ZIPPZP.11425/281803-POG/1POG

strefa planistyczna	PL.ZIPPZP.11425_281803-POG_1POG-67SC_20260611T100648
identifier	https://www.gov.pl/zagospodarowanieprzestrzenne/app/StrefaPlanistyczna/PL.ZIPPZP.11425/281803-POG/1POG-67SC/20260611T100648
przestrzen nazw	PL.ZIPPZP.11425/281803-POG
lokalny id	1POG-67SC
wersja id	20260611T100648
poczatek wersji obiektu	2026-06-11T10:06:48
nazwa	strefa cmentarzy
oznaczenie	67SC
symbol	SC
obowiazuje od	2025-02-04
obowiazuje do	obecnie
status	w opracowaniu https://inspire.ec.europa.eu/codelist/ProcessStepGeneralValue/elaboration
charakter ustalenia	ogólnie wiążące https://inspire.ec.europa.eu/codelist/RegulationNatureValue/generallyBinding
profil podstawowy	teren cmentarza teren komunikacji teren zieleni urządzonej teren ogrodów działkowych teren infrastruktury technicznej
profil dodatkowy	teren zieleni naturalnej teren lasu teren wód
minimalny udzial powierzchni biologicznie czynnej	30%
geometria	



plan	https://www.gov.pl/zagospodarowanieprzestrzenne/app/AktPlanowaniaPrzestrzennego/PL.ZIPPZP.11425/281803-POG/1POG
strefa planistyczna	PL.ZIPPZP.11425_281803-POG_1POG-67SN_20260618T073134
identifier	https://www.gov.pl/zagospodarowanieprzestrzenne/app/StrefaPlanistyczna/PL.ZIPPZP.11425/281803-POG/1POG-67SN/20260618T073134
przestrzen nazw	PL.ZIPPZP.11425/281803-POG
lokalny id	1POG-67SN
wersja id	20260618T073134
poczatek wersji obiektu	2026-06-18T07:31:34
nazwa	strefa zieleni i rekreacji
oznaczenie	67SN
symbol	SN
obowiazuje od	2025-02-05
obowiazuje do	obecnie
status	w opracowaniu https://inspire.ec.europa.eu/codelist/ProcessStepGeneralValue/elaboration
charakter ustalenia	ogólnie wiążące https://inspire.ec.europa.eu/codelist/RegulationNatureValue/generallyBinding
profil podstawowy	teren zieleni urządzonej teren plaży teren wód teren komunikacji teren ogrodów działkowych teren infrastruktury technicznej
profil dodatkowy	teren zieleni naturalnej teren lasu
minimalny udzial powierzchni biologicznie czynnej	80%
geometria	



plan	https://www.gov.pl/zagospodarowanieprzestrzenne/app/AktPlanowaniaPrzestrzennego/PL.ZIPPZP.11425/281803-POG/1POG
strefa planistyczna	PL.ZIPPZP.11425_281803-POG_1POG-68SZ_20250206T120106
identifier	https://www.gov.pl/zagospodarowanieprzestrzenne/app/StrefaPlanistyczna/PL.ZIPPZP.11425/281803-POG/1POG-68SZ/20250206T120106
przestrzen nazw	PL.ZIPPZP.11425/281803-POG
lokalny id	1POG-68SZ
wersja id	20250206T120106
poczatek wersji obiektu	2025-02-06T12:01:06
nazwa	strefa wielofunkcyjna z zabudową zagrodową
oznaczenie	68SZ
symbol	SZ
obowiazuje od	2025-02-05
obowiazuje do	obecnie
status	w opracowaniu https://inspire.ec.europa.eu/codelist/ProcessStepGeneralValue/elaboration
charakter ustalenia	ogólnie wiążące https://inspire.ec.europa.eu/codelist/RegulationNatureValue/generallyBinding
profil podstawowy	teren zabudowy zagrodowej teren produkcji w gospodarstwach rolnych teren akwakultury i obsługi rybactwa teren komunikacji teren zieleni urządzonej teren ogrodów działkowych teren infrastruktury technicznej
profil dodatkowy	teren usług teren zieleni naturalnej teren lasu teren wód
maksymalna nadziemna intensywnosc zabudowy	0.9
maksymalny udzial powierzchni zabudowy	50%
maksymalna wysokosc zabudowy	12.0 m

minimalny udzial powierzchni biologicznie czynnej	30%
geometria	
plan	https://www.gov.pl/zagospodarowanieprzestrzenne/app/AktPlanowaniaPrzestrzennego/PL.ZIPPZP.11425/281803-POG/1POG
strefa planistyczna	PL.ZIPPZP.11425_281803-POG_1POG-68SU_20250206T120106
identifier	https://www.gov.pl/zagospodarowanieprzestrzenne/app/StrefaPlanistyczna/PL.ZIPPZP.11425/281803-POG/1POG-68SU/20250206T120106
przestrzen nazw	PL.ZIPPZP.11425/281803-POG
lokalny id	1POG-68SU
wersja id	20250206T120106
poczatek wersji obiektu	2025-02-06T12:01:06
nazwa	strefa usługowa
oznaczenie	68SU
symbol	SU
obowiazuje od	2025-02-05
obowiazuje do	obecnie
status	w opracowaniu https://inspire.ec.europa.eu/codelist/ProcessStepGeneralValue/elaboration
charakter ustalenia	ogólnie wiążące https://inspire.ec.europa.eu/codelist/RegulationNatureValue/generallyBinding
profil podstawowy	teren usług teren komunikacji teren zieleni urządzonej teren ogrodów działkowych teren infrastruktury technicznej
profil dodatkowy	teren składów i magazynów teren elektrowni słonecznej teren zieleni naturalnej teren lasu teren wód
maksymalna nadziemna intensywnosc zabudowy	0.3
maksymalny udzial powierzchni zabudowy	15%

maksymalna wysokosc zabudowy	12.0 m
minimalny udzial powierzchni biologicznie czynnej	70%
geometria	
plan	https://www.gov.pl/zagospodarowanieprzestrzenne/app/AktPlanowaniaPrzestrzennego/PL.ZIPPZP.11425/281803-POG/1POG
strefa planistyczna	PL.ZIPPZP.11425_281803-POG_1POG-68SO_20260313T124808
identifier	https://www.gov.pl/zagospodarowanieprzestrzenne/app/StrefaPlanistyczna/PL.ZIPPZP.11425/281803-POG/1POG-68SO/20260313T124808
przestrzen nazw	PL.ZIPPZP.11425/281803-POG
lokalny id	1POG-68SO
wersja id	20260313T124808
poczatek wersji obiektu	2026-03-13T12:48:08
nazwa	strefa otwarta
oznaczenie	68SO
symbol	SO
obowiazuje od	2026-02-24
obowiazuje do	obecnie
status	w opracowaniu https://inspire.ec.europa.eu/codelist/ProcessStepGeneralValue/elaboration
charakter ustalenia	ogólnie wiążące https://inspire.ec.europa.eu/codelist/RegulationNatureValue/generallyBinding
profil podstawowy	teren rolnictwa z zakazem zabudowy teren lasu teren zieleni naturalnej teren wód teren komunikacji teren ogrodów działkowych teren infrastruktury technicznej
profil dodatkowy	teren elektrowni słonecznej teren elektrowni geotermalnej teren elektrowni wodnej teren biogazowni teren zieleni urządzonej
geometria	



plan	https://www.gov.pl/zagospodarowanieprzestrzenne/app /AktPlanowaniaPrzestrzennego/PL.ZIPPZP.11425/281803-POG/1POG

strefa planistyczna	PL.ZIPPZP.11425_281803-POG_1POG-68SJ_20250206T120106
identifier	https://www.gov.pl/zagospodarowanieprzestrzenne/app /StrefaPlanistyczna/PL.ZIPPZP.11425/281803-POG/1POG-68SJ /20250206T120106
przestrzen nazw	PL.ZIPPZP.11425/281803-POG
lokalny id	1POG-68SJ
wersja id	20250206T120106
poczatek wersji obiektu	2025-02-06T12:01:06
nazwa	strefa wielofunkcyjna z zabudową mieszkaniową jednorodzinną
oznaczenie	68SJ
symbol	SJ
obowiazuje od	2025-02-04
obowiazuje do	obecnie
status	w opracowaniu https://inspire.ec.europa.eu/codelist/ProcessStepGeneralValue /elaboration
charakter ustalenia	ogólnie wiążące https://inspire.ec.europa.eu/codelist/RegulationNatureValue /generallyBinding
profil podstawowy	teren zabudowy mieszkaniowej jednorodzinnej teren usług teren komunikacji teren zieleni urządzonej teren ogrodów działkowych teren infrastruktury technicznej
profil dodatkowy	teren zabudowy letniskowej lub rekreacji indywidualnej teren zieleni naturalnej teren lasu teren wód
maksymalna nadziemna intensywnosc zabudowy	0.9
maksymalny udzial powierzchni zabudowy	50%
maksymalna wysokosc zabudowy	12.0 m
minimalny udzial powierzchni	

biologicznie czynnej	30%
geometria	
plan	https://www.gov.pl/zagospodarowanieprzestrzenne/app /AktPlanowaniaPrzestrzennego/PL.ZIPPZP.11425/281803-POG/1POG
strefa planistyczna	PL.ZIPPZP.11425_281803-POG_1POG-68SR_20260408T123637
identifier	https://www.gov.pl/zagospodarowanieprzestrzenne/app /StrefaPlanistyczna/PL.ZIPPZP.11425/281803-POG/1POG-68SR /20260408T123637
przestrzen nazw	PL.ZIPPZP.11425/281803-POG
lokalny id	1POG-68SR
wersja id	20260408T123637
poczatek wersji obiektu	2026-04-08T12:36:37
nazwa	strefa produkcji rolniczej
oznaczenie	68SR
symbol	SR
obowiazuje od	2026-02-24
obowiazuje do	obecnie
status	w opracowaniu https://inspire.ec.europa.eu/codelist/ProcessStepGeneralValue /elaboration
charakter ustalenia	ogólnie wiążące https://inspire.ec.europa.eu/codelist/RegulationNatureValue /generallyBinding
profil podstawowy	teren produkcji w gospodarstwach rolnych teren wielkotowarowej produkcji rolnej teren akwakultury i obsługi rybactwa teren komunikacji teren ogrodów działkowych teren infrastruktury technicznej
profil dodatkowy	teren elektrowni słonecznej teren elektrowni wodnej teren zieleni urządzonej teren zieleni naturalnej teren lasu teren wód
maksymalna nadziemna intensywnosc zabudowy	1.2
maksymalny udzial powierzchni	

zabudowy	60%
maksymalna wysokosc zabudowy	12.0 m
minimalny udzial powierzchni biologicznie czynnej	30%
geometria	
plan	https://www.gov.pl/zagospodarowanieprzestrzenne/app/AktPlanowaniaPrzestrzennego/PL.ZIPPZP.11425/281803-POG/1POG

strefa planistyczna	PL.ZIPPZP.11425_281803-POG_1POG-68SC_20260611T093654
identifier	https://www.gov.pl/zagospodarowanieprzestrzenne/app/StrefaPlanistyczna/PL.ZIPPZP.11425/281803-POG/1POG-68SC/20260611T093654
przestrzen nazw	PL.ZIPPZP.11425/281803-POG
lokalny id	1POG-68SC
wersja id	20260611T093654
poczatek wersji obiektu	2026-06-11T09:36:54
nazwa	strefa cmentarzy
oznaczenie	68SC
symbol	SC
obowiazuje od	2026-02-24
obowiazuje do	obecnie
status	w opracowaniu https://inspire.ec.europa.eu/codelist/ProcessStepGeneralValue/elaboration
charakter ustalenia	ogólnie wiążące https://inspire.ec.europa.eu/codelist/RegulationNatureValue/generallyBinding
profil podstawowy	teren cmentarza teren komunikacji teren zieleni urządzonej teren ogrodów działkowych teren infrastruktury technicznej
profil dodatkowy	teren zieleni naturalnej teren lasu teren wód
minimalny udzial powierzchni biologicznie czynnej	30%
geometria	



plan	https://www.gov.pl/zagospodarowanieprzestrzenne/app/AktPlanowaniaPrzestrzennego/PL.ZIPPZP.11425/281803-POG/1POG
strefa planistyczna	PL.ZIPPZP.11425_281803-POG_1POG-68SN_20260311T115307
identifier	https://www.gov.pl/zagospodarowanieprzestrzenne/app/StrefaPlanistyczna/PL.ZIPPZP.11425/281803-POG/1POG-68SN/20260311T115307
przestrzen nazw	PL.ZIPPZP.11425/281803-POG
lokalny id	1POG-68SN
wersja id	20260311T115307
poczatek wersji obiektu	2026-03-11T11:53:07
nazwa	strefa zieleni i rekreacji
oznaczenie	68SN
symbol	SN
obowiazuje od	2025-02-05
obowiazuje do	obecnie
status	w opracowaniu https://inspire.ec.europa.eu/codelist/ProcessStepGeneralValue/elaboration
charakter ustalenia	ogólnie wiążące https://inspire.ec.europa.eu/codelist/RegulationNatureValue/generallyBinding
profil podstawowy	teren zieleni urządzonej teren plaży teren wód teren komunikacji teren ogrodów działkowych teren infrastruktury technicznej
profil dodatkowy	teren zieleni naturalnej teren lasu
minimalny udzial powierzchni biologicznie czynnej	80%
geometria	



plan	https://www.gov.pl/zagospodarowanieprzestrzenne/app /AktPlanowaniaPrzestrzennego/PL.ZIPPZP.11425/281803-POG/1POG
strefa planistyczna	PL.ZIPPZP.11425_281803-POG_1POG-69SZ_20250206T120106
identifier	https://www.gov.pl/zagospodarowanieprzestrzenne/app /StrefaPlanistyczna/PL.ZIPPZP.11425/281803-POG/1POG-69SZ /20250206T120106
przestrzen nazw	PL.ZIPPZP.11425/281803-POG
lokalny id	1POG-69SZ
wersja id	20250206T120106
poczatek wersji obiektu	2025-02-06T12:01:06
nazwa	strefa wielofunkcyjna z zabudową zagrodową
oznaczenie	69SZ
symbol	SZ
obowiazuje od	2025-02-05
obowiazuje do	obecnie
status	w opracowaniu https://inspire.ec.europa.eu/codelist/ProcessStepGeneralValue /elaboration
charakter ustalenia	ogólnie wiążące https://inspire.ec.europa.eu/codelist/RegulationNatureValue /generallyBinding
profil podstawowy	teren zabudowy zagrodowej teren produkcji w gospodarstwach rolnych teren akwakultury i obsługi rybactwa teren komunikacji teren zieleni urządzonej teren ogrodów działkowych teren infrastruktury technicznej
profil dodatkowy	teren usług teren zieleni naturalnej teren lasu teren wód
maksymalna nadziemna intensywnosc zabudowy	0.9
maksymalny udzial powierzchni zabudowy	50%
maksymalna wysokosc zabudowy	12.0 m

minimalny udzial powierzchni biologicznie czynnej	30%
geometria	
plan	https://www.gov.pl/zagospodarowanieprzestrzenne/app/AktPlanowaniaPrzestrzennego/PL.ZIPPZP.11425/281803-POG/1POG

strefa planistyczna	PL.ZIPPZP.11425_281803-POG_1POG-69SU_20260216T075057
identifier	https://www.gov.pl/zagospodarowanieprzestrzenne/app/StrefaPlanistyczna/PL.ZIPPZP.11425/281803-POG/1POG-69SU/20260216T075057
przestrzen nazw	PL.ZIPPZP.11425/281803-POG
lokalny id	1POG-69SU
wersja id	20260216T075057
poczatek wersji obiektu	2026-02-16T07:50:57
nazwa	strefa usługowa
oznaczenie	69SU
symbol	SU
obowiazuje od	2025-02-05
obowiazuje do	obecnie
status	w opracowaniu https://inspire.ec.europa.eu/codelist/ProcessStepGeneralValue/elaboration
charakter ustalenia	ogólnie wiążące https://inspire.ec.europa.eu/codelist/RegulationNatureValue/generallyBinding
profil podstawowy	teren usług teren komunikacji teren zieleni urządzonej teren ogrodów działkowych teren infrastruktury technicznej
profil dodatkowy	teren składów i magazynów teren elektrowni słonecznej teren zieleni naturalnej teren lasu teren wód
maksymalna nadziemna intensywnosc zabudowy	0.9
maksymalny udzial powierzchni zabudowy	40%

maksymalna wysokosc zabudowy	12.0 m
minimalny udzial powierzchni biologicznie czynnej	55%
geometria	
plan	https://www.gov.pl/zagospodarowanieprzestrzenne/app/AktPlanowaniaPrzestrzennego/PL.ZIPPZP.11425/281803-POG/1POG
strefa planistyczna	PL.ZIPPZP.11425_281803-POG_1POG-69SO_20260413T092308
identifier	https://www.gov.pl/zagospodarowanieprzestrzenne/app/StrefaPlanistyczna/PL.ZIPPZP.11425/281803-POG/1POG-69SO/20260413T092308
przestrzen nazw	PL.ZIPPZP.11425/281803-POG
lokalny id	1POG-69SO
wersja id	20260413T092308
poczatek wersji obiektu	2026-04-13T09:23:08
nazwa	strefa otwarta
oznaczenie	69SO
symbol	SO
obowiazuje od	2025-02-04
obowiazuje do	obecnie
status	w opracowaniu https://inspire.ec.europa.eu/codelist/ProcessStepGeneralValue/elaboration
charakter ustalenia	ogólnie wiążące https://inspire.ec.europa.eu/codelist/RegulationNatureValue/generallyBinding
profil podstawowy	teren rolnictwa z zakazem zabudowy teren lasu teren zieleni naturalnej teren wód teren komunikacji teren ogrodów działkowych teren infrastruktury technicznej
profil dodatkowy	teren elektrowni słonecznej teren elektrowni geotermalnej teren elektrowni wodnej teren biogazowni teren zieleni urządzonej
geometria	



plan	https://www.gov.pl/zagospodarowanieprzestrzenne/app /AktPlanowaniaPrzestrzennego/PL.ZIPPZP.11425/281803-POG/1POG
strefa planistyczna	PL.ZIPPZP.11425_281803-POG_1POG-69SJ_20250206T120106
identifier	https://www.gov.pl/zagospodarowanieprzestrzenne/app /StrefaPlanistyczna/PL.ZIPPZP.11425/281803-POG/1POG-69SJ /20250206T120106
przestrzen nazw	PL.ZIPPZP.11425/281803-POG
lokalny id	1POG-69SJ
wersja id	20250206T120106
poczatek wersji obiektu	2025-02-06T12:01:06
nazwa	strefa wielofunkcyjna z zabudową mieszkaniową jednorodzinną
oznaczenie	69SJ
symbol	SJ
obowiazuje od	2025-02-04
obowiazuje do	obecnie
status	w opracowaniu https://inspire.ec.europa.eu/codelist/ProcessStepGeneralValue /elaboration
charakter ustalenia	ogólnie wiążące https://inspire.ec.europa.eu/codelist/RegulationNatureValue /generallyBinding
profil podstawowy	teren zabudowy mieszkaniowej jednorodzinnej teren usług teren komunikacji teren zieleni urządzonej teren ogrodów działkowych teren infrastruktury technicznej
profil dodatkowy	teren zabudowy letniskowej lub rekreacji indywidualnej teren zieleni naturalnej teren lasu teren wód
maksymalna nadziemna intensywnosc zabudowy	0.9
maksymalny udzial powierzchni zabudowy	50%
maksymalna wysokosc zabudowy	12.0 m
minimalny udzial powierzchni	

biologicznie czynnej	30%
geometria	
plan	https://www.gov.pl/zagospodarowanieprzestrzenne/app /AktPlanowaniaPrzestrzennego/PL.ZIPPZP.11425/281803-POG/1POG
strefa planistyczna	PL.ZIPPZP.11425_281803-POG_1POG-69SR_20260408T123736
identifier	https://www.gov.pl/zagospodarowanieprzestrzenne/app /StrefaPlanistyczna/PL.ZIPPZP.11425/281803-POG/1POG-69SR /20260408T123736
przestrzen nazw	PL.ZIPPZP.11425/281803-POG
lokalny id	1POG-69SR
wersja id	20260408T123736
poczatek wersji obiektu	2026-04-08T12:37:36
nazwa	strefa produkcji rolniczej
oznaczenie	69SR
symbol	SR
obowiazuje od	2026-02-24
obowiazuje do	obecnie
status	w opracowaniu https://inspire.ec.europa.eu/codelist/ProcessStepGeneralValue /elaboration
charakter ustalenia	ogólnie wiążące https://inspire.ec.europa.eu/codelist/RegulationNatureValue /generallyBinding
profil podstawowy	teren produkcji w gospodarstwach rolnych teren wielkotowarowej produkcji rolnej teren akwakultury i obsługi rybactwa teren komunikacji teren ogrodów działkowych teren infrastruktury technicznej
profil dodatkowy	teren elektrowni słonecznej teren elektrowni wodnej teren zieleni urządzonej teren zieleni naturalnej teren lasu teren wód
maksymalna nadziemna intensywnosc zabudowy	1.2
maksymalny udzial powierzchni	

zabudowy	60%
maksymalna wysokosc zabudowy	12.0 m
minimalny udzial powierzchni biologicznie czynnej	30%
geometria	
plan	https://www.gov.pl/zagospodarowanieprzestrzenne/app/AktPlanowaniaPrzestrzennego/PL.ZIPPZP.11425/281803-POG/1POG

strefa planistyczna	PL.ZIPPZP.11425_281803-POG_1POG-69SC_20260611T092634
identifier	https://www.gov.pl/zagospodarowanieprzestrzenne/app/StrefaPlanistyczna/PL.ZIPPZP.11425/281803-POG/1POG-69SC/20260611T092634
przestrzen nazw	PL.ZIPPZP.11425/281803-POG
lokalny id	1POG-69SC
wersja id	20260611T092634
poczatek wersji obiektu	2026-06-11T09:26:34
nazwa	strefa cmentarzy
oznaczenie	69SC
symbol	SC
obowiazuje od	2026-02-24
obowiazuje do	obecnie
status	w opracowaniu https://inspire.ec.europa.eu/codelist/ProcessStepGeneralValue/elaboration
charakter ustalenia	ogólnie wiążące https://inspire.ec.europa.eu/codelist/RegulationNatureValue/generallyBinding
profil podstawowy	teren cmentarza teren komunikacji teren zieleni urządzonej teren ogrodów działkowych teren infrastruktury technicznej
profil dodatkowy	teren zieleni naturalnej teren lasu teren wód
minimalny udzial powierzchni biologicznie czynnej	30%
geometria	



plan	https://www.gov.pl/zagospodarowanieprzestrzenne/app/AktPlanowaniaPrzestrzennego/PL.ZIPPZP.11425/281803-POG/1POG
strefa planistyczna	PL.ZIPPZP.11425_281803-POG_1POG-69SN_20260710T082647
identifier	https://www.gov.pl/zagospodarowanieprzestrzenne/app/StrefaPlanistyczna/PL.ZIPPZP.11425/281803-POG/1POG-69SN/20260710T082647
przestrzen nazw	PL.ZIPPZP.11425/281803-POG
lokalny id	1POG-69SN
wersja id	20260710T082647
poczatek wersji obiektu	2026-07-10T08:26:47
nazwa	strefa zieleni i rekreacji
oznaczenie	69SN
symbol	SN
obowiazuje od	2025-02-04
obowiazuje do	obecnie
status	w opracowaniu https://inspire.ec.europa.eu/codelist/ProcessStepGeneralValue/elaboration
charakter ustalenia	ogólnie wiążące https://inspire.ec.europa.eu/codelist/RegulationNatureValue/generallyBinding
profil podstawowy	teren zieleni urządzonej teren plaży teren wód teren komunikacji teren ogrodów działkowych teren infrastruktury technicznej
profil dodatkowy	teren zieleni naturalnej teren lasu
minimalny udzial powierzchni biologicznie czynnej	80%
geometria	



plan	https://www.gov.pl/zagospodarowanieprzestrzenne/app/AktPlanowaniaPrzestrzennego/PL.ZIPPZP.11425/281803-POG/1POG
strefa planistyczna	PL.ZIPPZP.11425_281803-POG_1POG-70SZ_20250206T120106
identifier	https://www.gov.pl/zagospodarowanieprzestrzenne/app/StrefaPlanistyczna/PL.ZIPPZP.11425/281803-POG/1POG-70SZ/20250206T120106
przestrzen nazw	PL.ZIPPZP.11425/281803-POG
lokalny id	1POG-70SZ
wersja id	20250206T120106
poczatek wersji obiektu	2025-02-06T12:01:06
nazwa	strefa wielofunkcyjna z zabudową zagrodową
oznaczenie	70SZ
symbol	SZ
obowiazuje od	2025-02-05
obowiazuje do	obecnie
status	w opracowaniu https://inspire.ec.europa.eu/codelist/ProcessStepGeneralValue/elaboration
charakter ustalenia	ogólnie wiążące https://inspire.ec.europa.eu/codelist/RegulationNatureValue/generallyBinding
profil podstawowy	teren zabudowy zagrodowej teren produkcji w gospodarstwach rolnych teren akwakultury i obsługi rybactwa teren komunikacji teren zieleni urządzonej teren ogrodów działkowych teren infrastruktury technicznej
profil dodatkowy	teren usług teren zieleni naturalnej teren lasu teren wód
maksymalna nadziemna intensywnosc zabudowy	0.9
maksymalny udzial powierzchni zabudowy	50%
maksymalna wysokosc zabudowy	12.0 m

minimalny udzial powierzchni biologicznie czynnej	30%
geometria	
plan	https://www.gov.pl/zagospodarowanieprzestrzenne/app/AktPlanowaniaPrzestrzennego/PL.ZIPPZP.11425/281803-POG/1POG
strefa planistyczna	PL.ZIPPZP.11425_281803-POG_1POG-70SU_20260413T120403
identifier	https://www.gov.pl/zagospodarowanieprzestrzenne/app/StrefaPlanistyczna/PL.ZIPPZP.11425/281803-POG/1POG-70SU/20260413T120403
przestrzen nazw	PL.ZIPPZP.11425/281803-POG
lokalny id	1POG-70SU
wersja id	20260413T120403
poczatek wersji obiektu	2026-04-13T12:04:03
nazwa	strefa usługowa
oznaczenie	70SU
symbol	SU
obowiazuje od	2025-02-04
obowiazuje do	obecnie
status	w opracowaniu https://inspire.ec.europa.eu/codelist/ProcessStepGeneralValue/elaboration
charakter ustalenia	ogólnie wiążące https://inspire.ec.europa.eu/codelist/RegulationNatureValue/generallyBinding
profil podstawowy	teren usług teren komunikacji teren zieleni urządzonej teren ogrodów działkowych teren infrastruktury technicznej
profil dodatkowy	teren składów i magazynów teren elektrowni słonecznej teren zieleni naturalnej teren lasu teren wód
maksymalna nadziemna intensywnosc zabudowy	1.2
maksymalny udzial powierzchni zabudowy	60%

maksymalna wysokosc zabudowy	12.0 m
minimalny udzial powierzchni biologicznie czynnej	30%
geometria	
plan	https://www.gov.pl/zagospodarowanieprzestrzenne/app/AktPlanowaniaPrzestrzennego/PL.ZIPPZP.11425/281803-POG/1POG
strefa planistyczna	PL.ZIPPZP.11425_281803-POG_1POG-70SO_20260312T093448
identifier	https://www.gov.pl/zagospodarowanieprzestrzenne/app/StrefaPlanistyczna/PL.ZIPPZP.11425/281803-POG/1POG-70SO/20260312T093448
przestrzen nazw	PL.ZIPPZP.11425/281803-POG
lokalny id	1POG-70SO
wersja id	20260312T093448
poczatek wersji obiektu	2026-03-12T09:34:48
nazwa	strefa otwarta
oznaczenie	70SO
symbol	SO
obowiazuje od	2025-02-04
obowiazuje do	obecnie
status	w opracowaniu https://inspire.ec.europa.eu/codelist/ProcessStepGeneralValue/elaboration
charakter ustalenia	ogólnie wiążące https://inspire.ec.europa.eu/codelist/RegulationNatureValue/generallyBinding
profil podstawowy	teren rolnictwa z zakazem zabudowy teren lasu teren zieleni naturalnej teren wód teren komunikacji teren ogrodów działkowych teren infrastruktury technicznej
geometria	



plan	https://www.gov.pl/zagospodarowanieprzestrzenne/app /AktPlanowaniaPrzestrzennego/PL.ZIPPZP.11425/281803-POG/1POG

strefa planistyczna	PL.ZIPPZP.11425_281803-POG_1POG-70SJ_20250206T120106
identifier	https://www.gov.pl/zagospodarowanieprzestrzenne/app /StrefaPlanistyczna/PL.ZIPPZP.11425/281803-POG/1POG-70SJ /20250206T120106
przestrzen nazw	PL.ZIPPZP.11425/281803-POG
lokalny id	1POG-70SJ
wersja id	20250206T120106
poczatek wersji obiektu	2025-02-06T12:01:06
nazwa	strefa wielofunkcyjna z zabudową mieszkaniową jednorodzinną
oznaczenie	70SJ
symbol	SJ
obowiazuje od	2025-02-04
obowiazuje do	obecnie
status	w opracowaniu https://inspire.ec.europa.eu/codelist/ProcessStepGeneralValue /elaboration
charakter ustalenia	ogólnie wiążące https://inspire.ec.europa.eu/codelist/RegulationNatureValue /generallyBinding
profil podstawowy	teren zabudowy mieszkaniowej jednorodzinnej teren usług teren komunikacji teren zieleni urządzonej teren ogrodów działkowych teren infrastruktury technicznej
profil dodatkowy	teren zabudowy letniskowej lub rekreacji indywidualnej teren zieleni naturalnej teren lasu teren wód
maksymalna nadziemna intensywnosc zabudowy	0.9
maksymalny udzial powierzchni zabudowy	50%
maksymalna wysokosc zabudowy	12.0 m
minimalny udzial powierzchni	

biologicznie czynnej	30%
geometria	
plan	https://www.gov.pl/zagospodarowanieprzestrzenne/app /AktPlanowaniaPrzestrzennego/PL.ZIPPZP.11425/281803-POG/1POG
strefa planistyczna	PL.ZIPPZP.11425_281803-POG_1POG-70SR_20260408T124809
identifier	https://www.gov.pl/zagospodarowanieprzestrzenne/app /StrefaPlanistyczna/PL.ZIPPZP.11425/281803-POG/1POG-70SR /20260408T124809
przestrzen nazw	PL.ZIPPZP.11425/281803-POG
lokalny id	1POG-70SR
wersja id	20260408T124809
poczatek wersji obiektu	2026-04-08T12:48:09
nazwa	strefa produkcji rolniczej
oznaczenie	70SR
symbol	SR
obowiazuje od	2026-02-24
obowiazuje do	obecnie
status	w opracowaniu https://inspire.ec.europa.eu/codelist/ProcessStepGeneralValue /elaboration
charakter ustalenia	ogólnie wiążące https://inspire.ec.europa.eu/codelist/RegulationNatureValue /generallyBinding
profil podstawowy	teren produkcji w gospodarstwach rolnych teren wielkotowarowej produkcji rolnej teren akwakultury i obsługi rybactwa teren komunikacji teren ogrodów działkowych teren infrastruktury technicznej
profil dodatkowy	teren elektrowni słonecznej teren elektrowni wodnej teren zieleni urządzonej teren zieleni naturalnej teren lasu teren wód
maksymalna nadziemna intensywnosc zabudowy	1.2
maksymalny udzial powierzchni	

zabudowy	60%
maksymalna wysokosc zabudowy	12.0 m
minimalny udzial powierzchni biologicznie czynnej	30%
geometria	
plan	https://www.gov.pl/zagospodarowanieprzestrzenne/app/AktPlanowaniaPrzestrzennego/PL.ZIPPZP.11425/281803-POG/1POG

strefa planistyczna	PL.ZIPPZP.11425_281803-POG_1POG-70SC_20260611T093304
identifier	https://www.gov.pl/zagospodarowanieprzestrzenne/app/StrefaPlanistyczna/PL.ZIPPZP.11425/281803-POG/1POG-70SC/20260611T093304
przestrzen nazw	PL.ZIPPZP.11425/281803-POG
lokalny id	1POG-70SC
wersja id	20260611T093304
poczatek wersji obiektu	2026-06-11T09:33:04
nazwa	strefa cmentarzy
oznaczenie	70SC
symbol	SC
obowiazuje od	2026-03-04
obowiazuje do	obecnie
status	w opracowaniu https://inspire.ec.europa.eu/codelist/ProcessStepGeneralValue/elaboration
charakter ustalenia	ogólnie wiążące https://inspire.ec.europa.eu/codelist/RegulationNatureValue/generallyBinding
profil podstawowy	teren cmentarza teren komunikacji teren zieleni urządzonej teren ogrodów działkowych teren infrastruktury technicznej
profil dodatkowy	teren zieleni naturalnej teren lasu teren wód
minimalny udzial powierzchni biologicznie czynnej	30%
geometria	



plan	https://www.gov.pl/zagospodarowanieprzestrzenne/app/AktPlanowaniaPrzestrzennego/PL.ZIPPZP.11425/281803-POG/1POG
strefa planistyczna	PL.ZIPPZP.11425_281803-POG_1POG-70SN_20260903T070341
identifier	https://www.gov.pl/zagospodarowanieprzestrzenne/app/StrefaPlanistyczna/PL.ZIPPZP.11425/281803-POG/1POG-70SN/20260903T070341
przestrzen nazw	PL.ZIPPZP.11425/281803-POG
lokalny id	1POG-70SN
wersja id	20260903T070341
poczatek wersji obiektu	2026-09-03T07:03:41
nazwa	strefa zieleni i rekreacji
oznaczenie	70SN
symbol	SN
obowiazuje od	2025-02-04
obowiazuje do	obecnie
status	w opracowaniu https://inspire.ec.europa.eu/codelist/ProcessStepGeneralValue/elaboration
charakter ustalenia	ogólnie wiążące https://inspire.ec.europa.eu/codelist/RegulationNatureValue/generallyBinding
profil podstawowy	teren zieleni urządzonej teren plaży teren wód teren komunikacji teren ogrodów działkowych teren infrastruktury technicznej
profil dodatkowy	teren usług sportu i rekreacji teren usług kultury i rozrywki teren usług handlu detalicznego teren usług gastronomii teren usług turystyki teren usług nauki teren usług edukacji teren usług zdrowia i pomocy społecznej teren zieleni naturalnej teren lasu
maksymalna nadziemna	1

intensywnosc zabudowy	
maksymalny udzial powierzchni zabudowy	30%
maksymalna wysokosc zabudowy	10.0 m
minimalny udzial powierzchni biologicznie czynnej	50%
geometria	
plan	https://www.gov.pl/zagospodarowanieprzestrzenne/app/AktPlanowaniaPrzestrzennego/PL.ZIPPZP.11425/281803-POG/1POG

strefa planistyczna	PL.ZIPPZP.11425_281803-POG_1POG-71SZ_20250206T120106
identifier	https://www.gov.pl/zagospodarowanieprzestrzenne/app/StrefaPlanistyczna/PL.ZIPPZP.11425/281803-POG/1POG-71SZ/20250206T120106
przestrzen nazw	PL.ZIPPZP.11425/281803-POG
lokalny id	1POG-71SZ
wersja id	20250206T120106
poczatek wersji obiektu	2025-02-06T12:01:06
nazwa	strefa wielofunkcyjna z zabudową zagrodową
oznaczenie	71SZ
symbol	SZ
obowiazuje od	2025-02-05
obowiazuje do	obecnie
status	w opracowaniu https://inspire.ec.europa.eu/codelist/ProcessStepGeneralValue/elaboration
charakter ustalenia	ogólnie wiążące https://inspire.ec.europa.eu/codelist/RegulationNatureValue/generallyBinding
profil podstawowy	teren zabudowy zagrodowej teren produkcji w gospodarstwach rolnych teren akwakultury i obsługi rybactwa teren komunikacji teren zieleni urządzonej teren ogrodów działkowych teren infrastruktury technicznej
profil dodatkowy	teren usług teren zieleni naturalnej

	teren lasu teren wód
maksymalna nadziemna intensywnosc zabudowy	0.9
maksymalny udzial powierzchni zabudowy	50%
maksymalna wysokosc zabudowy	12.0 m
minimalny udzial powierzchni biologicznie czynnej	30%
geometria	
plan	https://www.gov.pl/zagospodarowanieprzestrzenne/app /AktPlanowaniaPrzestrzennego/PL.ZIPPZP.11425/281803-POG/1POG

strefa planistyczna	PL.ZIPPZP.11425_281803-POG_1POG-71SU_20260327T122853
identifier	https://www.gov.pl/zagospodarowanieprzestrzenne/app /StrefaPlanistyczna/PL.ZIPPZP.11425/281803-POG/1POG-71SU /20260327T122853
przestrzen nazw	PL.ZIPPZP.11425/281803-POG
lokalny id	1POG-71SU
wersja id	20260327T122853
poczatek wersji obiektu	2026-03-27T12:28:53
nazwa	strefa usługowa
oznaczenie	71SU
symbol	SU
obowiazuje od	2025-02-05
obowiazuje do	obecnie
status	w opracowaniu https://inspire.ec.europa.eu/codelist/ProcessStepGeneralValue /elaboration
charakter ustalenia	ogólnie wiążące https://inspire.ec.europa.eu/codelist/RegulationNatureValue /generallyBinding
profil podstawowy	teren usług teren komunikacji teren zieleni urządzonej teren ogrodów działkowych teren infrastruktury technicznej
profil dodatkowy	teren składów i magazynów

	teren elektrowni słonecznej teren zieleni naturalnej teren lasu teren wód
maksymalna nadziemna intensywnosc zabudowy	1.2
maksymalny udzial powierzchni zabudowy	60%
maksymalna wysokosc zabudowy	12.0 m
minimalny udzial powierzchni biologicznie czynnej	30%
geometria	
plan	https://www.gov.pl/zagospodarowanieprzestrzenne/app/AktPlanowaniaPrzestrzennego/PL.ZIPPZP.11425/281803-POG/1POG

strefa planistyczna	PL.ZIPPZP.11425_281803-POG_1POG-71SO_20260313T125103
identifier	https://www.gov.pl/zagospodarowanieprzestrzenne/app/StrefaPlanistyczna/PL.ZIPPZP.11425/281803-POG/1POG-71SO/20260313T125103
przestrzen nazw	PL.ZIPPZP.11425/281803-POG
lokalny id	1POG-71SO
wersja id	20260313T125103
poczatek wersji obiektu	2026-03-13T12:51:03
nazwa	strefa otwarta
oznaczenie	71SO
symbol	SO
obowiazuje od	2026-02-24
obowiazuje do	obecnie
status	w opracowaniu https://inspire.ec.europa.eu/codelist/ProcessStepGeneralValue/elaboration
charakter ustalenia	ogólnie wiążące https://inspire.ec.europa.eu/codelist/RegulationNatureValue/generallyBinding
profil podstawowy	teren rolnictwa z zakazem zabudowy teren lasu teren zieleni naturalnej teren wód teren komunikacji

	teren ogrodów działkowych teren infrastruktury technicznej
profil dodatkowy	teren elektrowni słonecznej teren elektrowni geotermalnej teren elektrowni wodnej teren biogazowni teren zieleni urządzonej
geometria	
plan	https://www.gov.pl/zagospodarowanieprzestrzenne/app /AktPlanowaniaPrzestrzennego/PL.ZIPPZP.11425/281803-POG/1POG

strefa planistyczna	PL.ZIPPZP.11425_281803-POG_1POG-71SJ_20250206T120106
identifier	https://www.gov.pl/zagospodarowanieprzestrzenne/app /StrefaPlanistyczna/PL.ZIPPZP.11425/281803-POG/1POG-71SJ /20250206T120106
przestrzen nazw	PL.ZIPPZP.11425/281803-POG
lokalny id	1POG-71SJ
wersja id	20250206T120106
poczatek wersji obiektu	2025-02-06T12:01:06
nazwa	strefa wielofunkcyjna z zabudową mieszkaniową jednorodzinną
oznaczenie	71SJ
symbol	SJ
obowiazuje od	2025-02-04
obowiazuje do	obecnie
status	w opracowaniu https://inspire.ec.europa.eu/codelist/ProcessStepGeneralValue /elaboration
charakter ustalenia	ogólnie wiążące https://inspire.ec.europa.eu/codelist/RegulationNatureValue /generallyBinding
profil podstawowy	teren zabudowy mieszkaniowej jednorodzinnej teren usług teren komunikacji teren zieleni urządzonej teren ogrodów działkowych teren infrastruktury technicznej
profil dodatkowy	teren zabudowy letniskowej lub rekreacji indywidualnej teren zieleni naturalnej teren lasu teren wód

maksymalna nadziemna intensywnosc zabudowy	0.9
maksymalny udzial powierzchni zabudowy	50%
maksymalna wysokosc zabudowy	12.0 m
minimalny udzial powierzchni biologicznie czynnej	30%
geometria	
plan	https://www.gov.pl/zagospodarowanieprzestrzenne/app/AktPlanowaniaPrzestrzennego/PL.ZIPPZP.11425/281803-POG/1POG

strefa planistyczna	PL.ZIPPZP.11425_281803-POG_1POG-71SR_20260408T124303
identifier	https://www.gov.pl/zagospodarowanieprzestrzenne/app/StrefaPlanistyczna/PL.ZIPPZP.11425/281803-POG/1POG-71SR/20260408T124303
przestrzen nazw	PL.ZIPPZP.11425/281803-POG
lokalny id	1POG-71SR
wersja id	20260408T124303
poczatek wersji obiektu	2026-04-08T12:43:03
nazwa	strefa produkcji rolniczej
oznaczenie	71SR
symbol	SR
obowiazuje od	2026-02-24
obowiazuje do	obecnie
status	w opracowaniu https://inspire.ec.europa.eu/codelist/ProcessStepGeneralValue/elaboration
charakter ustalenia	ogólnie wiążące https://inspire.ec.europa.eu/codelist/RegulationNatureValue/generallyBinding
profil podstawowy	teren produkcji w gospodarstwach rolnych teren wielkotowarowej produkcji rolnej teren akwakultury i obsługi rybactwa teren komunikacji teren ogrodów działkowych teren infrastruktury technicznej
profil dodatkowy	teren elektrowni słonecznej teren elektrowni wodnej teren zieleni urządzonej

	teren zieleni naturalnej teren lasu teren wód
maksymalna nadziemna intensywnosc zabudowy	1.2
maksymalny udzial powierzchni zabudowy	60%
maksymalna wysokosc zabudowy	12.0 m
minimalny udzial powierzchni biologicznie czynnej	30%
geometria	
plan	https://www.gov.pl/zagospodarowanieprzestrzenne/app /AktPlanowaniaPrzestrzennego/PL.ZIPPZP.11425/281803-POG/1POG

strefa planistyczna	PL.ZIPPZP.11425_281803-POG_1POG-71SC_20260413T091717
identifier	https://www.gov.pl/zagospodarowanieprzestrzenne/app /StrefaPlanistyczna/PL.ZIPPZP.11425/281803-POG/1POG-71SC /20260413T091717
przestrzen nazw	PL.ZIPPZP.11425/281803-POG
lokalny id	1POG-71SC
wersja id	20260413T091717
poczatek wersji obiektu	2026-04-13T09:17:17
nazwa	strefa cmentarzy
oznaczenie	71SC
symbol	SC
obowiazuje od	2025-02-04
obowiazuje do	obecnie
status	w opracowaniu https://inspire.ec.europa.eu/codelist/ProcessStepGeneralValue /elaboration
charakter ustalenia	ogólnie wiążące https://inspire.ec.europa.eu/codelist/RegulationNatureValue /generallyBinding
profil podstawowy	teren cmentarza teren komunikacji teren zieleni urządzonej teren ogrodów działkowych teren infrastruktury technicznej

profil dodatkowy	teren usług kultu religijnego teren usług handlu detalicznego teren zieleni naturalnej teren lasu teren wód
maksymalna nadziemna intensywnosc zabudowy	0.8
maksymalny udzial powierzchni zabudowy	30%
maksymalna wysokosc zabudowy	14.0 m
minimalny udzial powierzchni biologicznie czynnej	30%
geometria	
plan	https://www.gov.pl/zagospodarowanieprzestrzenne/app /AktPlanowaniaPrzestrzennego/PL.ZIPPZP.11425/281803-POG/1POG

strefa planistyczna	PL.ZIPPZP.11425_281803-POG_1POG-71SN_20260907T103916
identifier	https://www.gov.pl/zagospodarowanieprzestrzenne/app /StrefaPlanistyczna/PL.ZIPPZP.11425/281803-POG/1POG-71SN /20260907T103916
przestrzen nazw	PL.ZIPPZP.11425/281803-POG
lokalny id	1POG-71SN
wersja id	20260907T103916
poczatek wersji obiektu	2026-09-07T10:39:16
nazwa	strefa zieleni i rekreacji
oznaczenie	71SN
symbol	SN
obowiazuje od	2025-02-05
obowiazuje do	obecnie
status	w opracowaniu https://inspire.ec.europa.eu/codelist/ProcessStepGeneralValue /elaboration
charakter ustalenia	ogólnie wiążące https://inspire.ec.europa.eu/codelist/RegulationNatureValue /generallyBinding
profil podstawowy	teren zieleni urządzonej teren plaży teren wód teren komunikacji

	teren ogrodów działkowych teren infrastruktury technicznej
profil dodatkowy	teren zieleni naturalnej teren lasu
minimalny udzial powierzchni biologicznie czynnej	80%
geometria	
plan	https://www.gov.pl/zagospodarowanieprzestrzenne/app /AktPlanowaniaPrzestrzennego/PL.ZIPPZP.11425/281803-POG/1POG

strefa planistyczna	PL.ZIPPZP.11425_281803-POG_1POG-72SZ_20250206T120106
identifier	https://www.gov.pl/zagospodarowanieprzestrzenne/app /StrefaPlanistyczna/PL.ZIPPZP.11425/281803-POG/1POG-72SZ /20250206T120106
przestrzen nazw	PL.ZIPPZP.11425/281803-POG
lokalny id	1POG-72SZ
wersja id	20250206T120106
poczatek wersji obiektu	2025-02-06T12:01:06
nazwa	strefa wielofunkcyjna z zabudową zagrodową
oznaczenie	72SZ
symbol	SZ
obowiazuje od	2025-02-05
obowiazuje do	obecnie
status	w opracowaniu https://inspire.ec.europa.eu/codelist/ProcessStepGeneralValue /elaboration
charakter ustalenia	ogólnie wiążące https://inspire.ec.europa.eu/codelist/RegulationNatureValue /generallyBinding
profil podstawowy	teren zabudowy zagrodowej teren produkcji w gospodarstwach rolnych teren akwakultury i obsługi rybactwa teren komunikacji teren zieleni urządzonej teren ogrodów działkowych teren infrastruktury technicznej
profil dodatkowy	teren usług teren zieleni naturalnej

	teren lasu teren wód
maksymalna nadziemna intensywnosc zabudowy	0.9
maksymalny udzial powierzchni zabudowy	50%
maksymalna wysokosc zabudowy	12.0 m
minimalny udzial powierzchni biologicznie czynnej	30%
geometria	
plan	https://www.gov.pl/zagospodarowanieprzestrzenne/app /AktPlanowaniaPrzestrzennego/PL.ZIPPZP.11425/281803-POG/1POG

strefa planistyczna	PL.ZIPPZP.11425_281803-POG_1POG-72SU_20260617T060244
identifier	https://www.gov.pl/zagospodarowanieprzestrzenne/app /StrefaPlanistyczna/PL.ZIPPZP.11425/281803-POG/1POG-72SU /20260617T060244
przestrzen nazw	PL.ZIPPZP.11425/281803-POG
lokalny id	1POG-72SU
wersja id	20260617T060244
poczatek wersji obiektu	2026-06-17T06:02:44
nazwa	strefa usługowa
oznaczenie	72SU
symbol	SU
obowiazuje od	2025-02-04
obowiazuje do	obecnie
status	w opracowaniu https://inspire.ec.europa.eu/codelist/ProcessStepGeneralValue /elaboration
charakter ustalenia	ogólnie wiążące https://inspire.ec.europa.eu/codelist/RegulationNatureValue /generallyBinding
profil podstawowy	teren usług teren komunikacji teren zieleni urządzonej teren ogrodów działkowych teren infrastruktury technicznej
profil dodatkowy	teren składów i magazynów

	teren elektrowni słonecznej teren zieleni naturalnej teren lasu teren wód
maksymalna nadziemna intensywnosc zabudowy	1.2
maksymalny udzial powierzchni zabudowy	60%
maksymalna wysokosc zabudowy	12.0 m
minimalny udzial powierzchni biologicznie czynnej	30%
geometria	
plan	https://www.gov.pl/zagospodarowanieprzestrzenne/app/AktPlanowaniaPrzestrzennego/PL.ZIPPZP.11425/281803-POG/1POG

strefa planistyczna	PL.ZIPPZP.11425_281803-POG_1POG-72SO_20260312T085408
identifier	https://www.gov.pl/zagospodarowanieprzestrzenne/app/StrefaPlanistyczna/PL.ZIPPZP.11425/281803-POG/1POG-72SO/20260312T085408
przestrzen nazw	PL.ZIPPZP.11425/281803-POG
lokalny id	1POG-72SO
wersja id	20260312T085408
poczatek wersji obiektu	2026-03-12T08:54:08
nazwa	strefa otwarta
oznaczenie	72SO
symbol	SO
obowiazuje od	2025-02-04
obowiazuje do	obecnie
status	w opracowaniu https://inspire.ec.europa.eu/codelist/ProcessStepGeneralValue/elaboration
charakter ustalenia	ogólnie wiążące https://inspire.ec.europa.eu/codelist/RegulationNatureValue/generallyBinding
profil podstawowy	teren rolnictwa z zakazem zabudowy teren lasu teren zieleni naturalnej teren wód teren komunikacji

	teren ogrodów działkowych teren infrastruktury technicznej
geometria	
plan	https://www.gov.pl/zagospodarowanieprzestrzenne/app /AktPlanowaniaPrzestrzennego/PL.ZIPPZP.11425/281803-POG/1POG
strefa planistyczna	PL.ZIPPZP.11425_281803-POG_1POG-72SJ_20250206T120106
identifier	https://www.gov.pl/zagospodarowanieprzestrzenne/app /StrefaPlanistyczna/PL.ZIPPZP.11425/281803-POG/1POG-72SJ /20250206T120106
przestrzen nazw	PL.ZIPPZP.11425/281803-POG
lokalny id	1POG-72SJ
wersja id	20250206T120106
poczatek wersji obiektu	2025-02-06T12:01:06
nazwa	strefa wielofunkcyjna z zabudową mieszkaniową jednorodzinną
oznaczenie	72SJ
symbol	SJ
obowiazuje od	2025-02-04
obowiazuje do	obecnie
status	w opracowaniu https://inspire.ec.europa.eu/codelist/ProcessStepGeneralValue /elaboration
charakter ustalenia	ogólnie wiążące https://inspire.ec.europa.eu/codelist/RegulationNatureValue /generallyBinding
profil podstawowy	teren zabudowy mieszkaniowej jednorodzinnej teren usług teren komunikacji teren zieleni urządzonej teren ogrodów działkowych teren infrastruktury technicznej
profil dodatkowy	teren zabudowy letniskowej lub rekreacji indywidualnej teren zieleni naturalnej teren lasu teren wód
maksymalna nadziemna intensywnosc zabudowy	0.9
maksymalny udzial powierzchni zabudowy	50%

maksymalna wysokosc zabudowy	12.0 m
minimalny udzial powierzchni biologicznie czynnej	30%
geometria	
plan	https://www.gov.pl/zagospodarowanieprzestrzenne/app/AktPlanowaniaPrzestrzennego/PL.ZIPPZP.11425/281803-POG/1POG
strefa planistyczna	PL.ZIPPZP.11425_281803-POG_1POG-72SR_20260817T083420
identifier	https://www.gov.pl/zagospodarowanieprzestrzenne/app/StrefaPlanistyczna/PL.ZIPPZP.11425/281803-POG/1POG-72SR/20260817T083420
przestrzen nazw	PL.ZIPPZP.11425/281803-POG
lokalny id	1POG-72SR
wersja id	20260817T083420
poczatek wersji obiektu	2026-08-17T08:34:20
nazwa	strefa produkcji rolniczej
oznaczenie	72SR
symbol	SR
obowiazuje od	2026-02-24
obowiazuje do	obecnie
status	w opracowaniu https://inspire.ec.europa.eu/codelist/ProcessStepGeneralValue/elaboration
charakter ustalenia	ogólnie wiążące https://inspire.ec.europa.eu/codelist/RegulationNatureValue/generallyBinding
profil podstawowy	teren produkcji w gospodarstwach rolnych teren wielkotowarowej produkcji rolnej teren akwakultury i obsługi rybactwa teren komunikacji teren ogrodów działkowych teren infrastruktury technicznej
profil dodatkowy	teren elektrowni słonecznej teren elektrowni wodnej teren zieleni urządzonej teren zieleni naturalnej teren lasu teren wód
maksymalna nadziemna	

intensywnosc zabudowy	1.2
maksymalny udzial powierzchni zabudowy	60%
maksymalna wysokosc zabudowy	12.0 m
minimalny udzial powierzchni biologicznie czynnej	30%
geometria	
plan	https://www.gov.pl/zagospodarowanieprzestrzenne/app/AktPlanowaniaPrzestrzennego/PL.ZIPPZP.11425/281803-POG/1POG
strefa planistyczna	PL.ZIPPZP.11425_281803-POG_1POG-72SC_20260710T063837
identifier	https://www.gov.pl/zagospodarowanieprzestrzenne/app/StrefaPlanistyczna/PL.ZIPPZP.11425/281803-POG/1POG-72SC/20260710T063837
przestrzen nazw	PL.ZIPPZP.11425/281803-POG
lokalny id	1POG-72SC
wersja id	20260710T063837
poczatek wersji obiektu	2026-07-10T06:38:37
nazwa	strefa cmentarzy
oznaczenie	72SC
symbol	SC
obowiazuje od	2025-02-04
obowiazuje do	obecnie
status	w opracowaniu https://inspire.ec.europa.eu/codelist/ProcessStepGeneralValue/elaboration
charakter ustalenia	ogólnie wiążące https://inspire.ec.europa.eu/codelist/RegulationNatureValue/generallyBinding
profil podstawowy	teren cmentarza teren komunikacji teren zieleni urządzonej teren ogrodów działkowych teren infrastruktury technicznej
profil dodatkowy	teren zieleni naturalnej teren lasu teren wód
minimalny udzial powierzchni	

biologicznie czynnej	30%
geometria	
plan	https://www.gov.pl/zagospodarowanieprzestrzenne/app/AktPlanowaniaPrzestrzennego/PL.ZIPPZP.11425/281803-POG/1POG
strefa planistyczna	PL.ZIPPZP.11425_281803-POG_1POG-72SN_20260904T125525
identifier	https://www.gov.pl/zagospodarowanieprzestrzenne/app/StrefaPlanistyczna/PL.ZIPPZP.11425/281803-POG/1POG-72SN/20260904T125525
przestrzen nazw	PL.ZIPPZP.11425/281803-POG
lokalny id	1POG-72SN
wersja id	20260904T125525
poczatek wersji obiektu	2026-09-04T12:55:25
nazwa	strefa zieleni i rekreacji
oznaczenie	72SN
symbol	SN
obowiazuje od	2026-03-04
obowiazuje do	obecnie
status	w opracowaniu https://inspire.ec.europa.eu/codelist/ProcessStepGeneralValue/elaboration
charakter ustalenia	ogólnie wiążące https://inspire.ec.europa.eu/codelist/RegulationNatureValue/generallyBinding
profil podstawowy	teren zieleni urządzonej teren plaży teren wód teren komunikacji teren ogrodów działkowych teren infrastruktury technicznej
profil dodatkowy	teren zieleni naturalnej teren lasu
minimalny udzial powierzchni biologicznie czynnej	80%
geometria	



plan	https://www.gov.pl/zagospodarowanieprzestrzenne/app/AktPlanowaniaPrzestrzennego/PL.ZIPPZP.11425/281803-POG/1POG
strefa planistyczna	PL.ZIPPZP.11425_281803-POG_1POG-73SZ_20260218T144501
identifier	https://www.gov.pl/zagospodarowanieprzestrzenne/app/StrefaPlanistyczna/PL.ZIPPZP.11425/281803-POG/1POG-73SZ/20260218T144501
przestrzen nazw	PL.ZIPPZP.11425/281803-POG
lokalny id	1POG-73SZ
wersja id	20260218T144501
poczatek wersji obiektu	2026-02-18T14:45:01
nazwa	strefa wielofunkcyjna z zabudową zagrodową
oznaczenie	73SZ
symbol	SZ
obowiazuje od	2025-02-05
obowiazuje do	obecnie
status	w opracowaniu https://inspire.ec.europa.eu/codelist/ProcessStepGeneralValue/elaboration
charakter ustalenia	ogólnie wiążące https://inspire.ec.europa.eu/codelist/RegulationNatureValue/generallyBinding
profil podstawowy	teren zabudowy zagrodowej teren produkcji w gospodarstwach rolnych teren akwakultury i obsługi rybactwa teren komunikacji teren zieleni urządzonej teren ogrodów działkowych teren infrastruktury technicznej
profil dodatkowy	teren usług teren zieleni naturalnej teren lasu teren wód
maksymalna nadziemna intensywnosc zabudowy	0.9
maksymalny udzial powierzchni zabudowy	50%
maksymalna wysokosc zabudowy	12.0 m

minimalny udzial powierzchni biologicznie czynnej	30%
geometria	
plan	https://www.gov.pl/zagospodarowanieprzestrzenne/app/AktPlanowaniaPrzestrzennego/PL.ZIPPZP.11425/281803-POG/1POG

strefa planistyczna	PL.ZIPPZP.11425_281803-POG_1POG-73SU_20260225T083119
identifier	https://www.gov.pl/zagospodarowanieprzestrzenne/app/StrefaPlanistyczna/PL.ZIPPZP.11425/281803-POG/1POG-73SU/20260225T083119
przestrzen nazw	PL.ZIPPZP.11425/281803-POG
lokalny id	1POG-73SU
wersja id	20260225T083119
poczatek wersji obiektu	2026-02-25T08:31:19
nazwa	strefa usługowa
oznaczenie	73SU
symbol	SU
obowiazuje od	2025-02-05
obowiazuje do	obecnie
status	w opracowaniu https://inspire.ec.europa.eu/codelist/ProcessStepGeneralValue/elaboration
charakter ustalenia	ogólnie wiążące https://inspire.ec.europa.eu/codelist/RegulationNatureValue/generallyBinding
profil podstawowy	teren usług teren komunikacji teren zieleni urządzonej teren ogrodów działkowych teren infrastruktury technicznej
profil dodatkowy	teren składów i magazynów teren elektrowni słonecznej teren zieleni naturalnej teren lasu teren wód
maksymalna nadziemna intensywnosc zabudowy	0.8
maksymalny udzial powierzchni zabudowy	40%

maksymalna wysokosc zabudowy	12.0 m
minimalny udzial powierzchni biologicznie czynnej	45%
geometria	
plan	https://www.gov.pl/zagospodarowanieprzestrzenne/app/AktPlanowaniaPrzestrzennego/PL.ZIPPZP.11425/281803-POG/1POG
strefa planistyczna	PL.ZIPPZP.11425_281803-POG_1POG-73SO_20260312T085408
identifier	https://www.gov.pl/zagospodarowanieprzestrzenne/app/StrefaPlanistyczna/PL.ZIPPZP.11425/281803-POG/1POG-73SO/20260312T085408
przestrzen nazw	PL.ZIPPZP.11425/281803-POG
lokalny id	1POG-73SO
wersja id	20260312T085408
poczatek wersji obiektu	2026-03-12T08:54:08
nazwa	strefa otwarta
oznaczenie	73SO
symbol	SO
obowiazuje od	2025-02-04
obowiazuje do	obecnie
status	w opracowaniu https://inspire.ec.europa.eu/codelist/ProcessStepGeneralValue/elaboration
charakter ustalenia	ogólnie wiążące https://inspire.ec.europa.eu/codelist/RegulationNatureValue/generallyBinding
profil podstawowy	teren rolnictwa z zakazem zabudowy teren lasu teren zieleni naturalnej teren wód teren komunikacji teren ogrodów działkowych teren infrastruktury technicznej
geometria	



plan	https://www.gov.pl/zagospodarowanieprzestrzenne/app /AktPlanowaniaPrzestrzennego/PL.ZIPPZP.11425/281803-POG/1POG

strefa planistyczna	PL.ZIPPZP.11425_281803-POG_1POG-73SJ_20260310T092820
identifier	https://www.gov.pl/zagospodarowanieprzestrzenne/app /StrefaPlanistyczna/PL.ZIPPZP.11425/281803-POG/1POG-73SJ /20260310T092820
przestrzen nazw	PL.ZIPPZP.11425/281803-POG
lokalny id	1POG-73SJ
wersja id	20260310T092820
poczatek wersji obiektu	2026-03-10T09:28:20
nazwa	strefa wielofunkcyjna z zabudową mieszkaniową jednorodzinną
oznaczenie	73SJ
symbol	SJ
obowiazuje od	2025-02-04
obowiazuje do	obecnie
status	w opracowaniu https://inspire.ec.europa.eu/codelist/ProcessStepGeneralValue /elaboration
charakter ustalenia	ogólnie wiążące https://inspire.ec.europa.eu/codelist/RegulationNatureValue /generallyBinding
profil podstawowy	teren zabudowy mieszkaniowej jednorodzinnej teren usług teren komunikacji teren zieleni urządzonej teren ogrodów działkowych teren infrastruktury technicznej
profil dodatkowy	teren zabudowy letniskowej lub rekreacji indywidualnej teren zieleni naturalnej teren lasu teren wód
maksymalna nadziemna intensywnosc zabudowy	0.9
maksymalny udzial powierzchni zabudowy	50%
maksymalna wysokosc zabudowy	12.0 m
minimalny udzial powierzchni	

biologicznie czynnej	30%
geometria	
plan	https://www.gov.pl/zagospodarowanieprzestrzenne/app /AktPlanowaniaPrzestrzennego/PL.ZIPPZP.11425/281803-POG/1POG
strefa planistyczna	PL.ZIPPZP.11425_281803-POG_1POG-73SR_20260616T135802
identifier	https://www.gov.pl/zagospodarowanieprzestrzenne/app /StrefaPlanistyczna/PL.ZIPPZP.11425/281803-POG/1POG-73SR /20260616T135802
przestrzen nazw	PL.ZIPPZP.11425/281803-POG
lokalny id	1POG-73SR
wersja id	20260616T135802
poczatek wersji obiektu	2026-06-16T13:58:02
nazwa	strefa produkcji rolniczej
oznaczenie	73SR
symbol	SR
obowiazuje od	2026-02-24
obowiazuje do	obecnie
status	w opracowaniu https://inspire.ec.europa.eu/codelist/ProcessStepGeneralValue /elaboration
charakter ustalenia	ogólnie wiążące https://inspire.ec.europa.eu/codelist/RegulationNatureValue /generallyBinding
profil podstawowy	teren produkcji w gospodarstwach rolnych teren wielkotowarowej produkcji rolnej teren akwakultury i obsługi rybactwa teren komunikacji teren ogrodów działkowych teren infrastruktury technicznej
profil dodatkowy	teren elektrowni słonecznej teren elektrowni wodnej teren zieleni urządzonej teren zieleni naturalnej teren lasu teren wód
maksymalna nadziemna intensywnosc zabudowy	1.2
maksymalny udzial powierzchni	

zabudowy	60%
maksymalna wysokosc zabudowy	12.0 m
minimalny udzial powierzchni biologicznie czynnej	30%
geometria	
plan	https://www.gov.pl/zagospodarowanieprzestrzenne/app/AktPlanowaniaPrzestrzennego/PL.ZIPPZP.11425/281803-POG/1POG

strefa planistyczna	PL.ZIPPZP.11425_281803-POG_1POG-73SC_20260710T063614
identifier	https://www.gov.pl/zagospodarowanieprzestrzenne/app/StrefaPlanistyczna/PL.ZIPPZP.11425/281803-POG/1POG-73SC/20260710T063614
przestrzen nazw	PL.ZIPPZP.11425/281803-POG
lokalny id	1POG-73SC
wersja id	20260710T063614
poczatek wersji obiektu	2026-07-10T06:36:14
nazwa	strefa cmentarzy
oznaczenie	73SC
symbol	SC
obowiazuje od	2025-02-04
obowiazuje do	obecnie
status	w opracowaniu https://inspire.ec.europa.eu/codelist/ProcessStepGeneralValue/elaboration
charakter ustalenia	ogólnie wiążące https://inspire.ec.europa.eu/codelist/RegulationNatureValue/generallyBinding
profil podstawowy	teren cmentarza teren komunikacji teren zieleni urządzonej teren ogrodów działkowych teren infrastruktury technicznej
profil dodatkowy	teren zieleni naturalnej teren lasu teren wód
minimalny udzial powierzchni biologicznie czynnej	30%
geometria	



plan	https://www.gov.pl/zagospodarowanieprzestrzenne/app/AktPlanowaniaPrzestrzennego/PL.ZIPPZP.11425/281803-POG/1POG
strefa planistyczna	PL.ZIPPZP.11425_281803-POG_1POG-73SN_20260904T132144
identifier	https://www.gov.pl/zagospodarowanieprzestrzenne/app/StrefaPlanistyczna/PL.ZIPPZP.11425/281803-POG/1POG-73SN/20260904T132144
przestrzen nazw	PL.ZIPPZP.11425/281803-POG
lokalny id	1POG-73SN
wersja id	20260904T132144
poczatek wersji obiektu	2026-09-04T13:21:44
nazwa	strefa zieleni i rekreacji
oznaczenie	73SN
symbol	SN
obowiazuje od	2025-02-04
obowiazuje do	obecnie
status	w opracowaniu https://inspire.ec.europa.eu/codelist/ProcessStepGeneralValue/elaboration
charakter ustalenia	ogólnie wiążące https://inspire.ec.europa.eu/codelist/RegulationNatureValue/generallyBinding
profil podstawowy	teren zieleni urządzonej teren plaży teren wód teren komunikacji teren ogrodów działkowych teren infrastruktury technicznej
profil dodatkowy	teren usług sportu i rekreacji teren usług kultury i rozrywki teren usług handlu detalicznego teren usług gastronomii teren usług turystyki teren usług nauki teren usług edukacji teren usług zdrowia i pomocy społecznej teren zieleni naturalnej teren lasu
maksymalna nadziemna	0.4

intensywnosc zabudowy	
maksymalny udzial powierzchni zabudowy	40%
maksymalna wysokosc zabudowy	8.0 m
minimalny udzial powierzchni biologicznie czynnej	50%
geometria	
plan	https://www.gov.pl/zagospodarowanieprzestrzenne/app/AktPlanowaniaPrzestrzennego/PL.ZIPPZP.11425/281803-POG/1POG

strefa planistyczna	PL.ZIPPZP.11425_281803-POG_1POG-74SZ_20250206T120106
identifier	https://www.gov.pl/zagospodarowanieprzestrzenne/app/StrefaPlanistyczna/PL.ZIPPZP.11425/281803-POG/1POG-74SZ/20250206T120106
przestrzen nazw	PL.ZIPPZP.11425/281803-POG
lokalny id	1POG-74SZ
wersja id	20250206T120106
poczatek wersji obiektu	2025-02-06T12:01:06
nazwa	strefa wielofunkcyjna z zabudową zagrodową
oznaczenie	74SZ
symbol	SZ
obowiazuje od	2025-02-05
obowiazuje do	obecnie
status	w opracowaniu https://inspire.ec.europa.eu/codelist/ProcessStepGeneralValue/elaboration
charakter ustalenia	ogólnie wiążące https://inspire.ec.europa.eu/codelist/RegulationNatureValue/generallyBinding
profil podstawowy	teren zabudowy zagrodowej teren produkcji w gospodarstwach rolnych teren akwakultury i obsługi rybactwa teren komunikacji teren zieleni urządzonej teren ogrodów działkowych teren infrastruktury technicznej
profil dodatkowy	teren usług teren zieleni naturalnej

	teren lasu teren wód
maksymalna nadziemna intensywnosc zabudowy	0.9
maksymalny udzial powierzchni zabudowy	50%
maksymalna wysokosc zabudowy	12.0 m
minimalny udzial powierzchni biologicznie czynnej	30%
geometria	
plan	https://www.gov.pl/zagospodarowanieprzestrzenne/app /AktPlanowaniaPrzestrzennego/PL.ZIPPZP.11425/281803-POG/1POG

strefa planistyczna	PL.ZIPPZP.11425_281803-POG_1POG-74SU_20260611T063457
identifier	https://www.gov.pl/zagospodarowanieprzestrzenne/app /StrefaPlanistyczna/PL.ZIPPZP.11425/281803-POG/1POG-74SU /20260611T063457
przestrzen nazw	PL.ZIPPZP.11425/281803-POG
lokalny id	1POG-74SU
wersja id	20260611T063457
poczatek wersji obiektu	2026-06-11T06:34:57
nazwa	strefa usługowa
oznaczenie	74SU
symbol	SU
obowiazuje od	2025-02-05
obowiazuje do	obecnie
status	w opracowaniu https://inspire.ec.europa.eu/codelist/ProcessStepGeneralValue /elaboration
charakter ustalenia	ogólnie wiążące https://inspire.ec.europa.eu/codelist/RegulationNatureValue /generallyBinding
profil podstawowy	teren usług teren komunikacji teren zieleni urządzonej teren ogrodów działkowych teren infrastruktury technicznej
profil dodatkowy	teren składów i magazynów

	teren elektrowni słonecznej teren zieleni naturalnej teren lasu teren wód
maksymalna nadziemna intensywnosc zabudowy	1.2
maksymalny udzial powierzchni zabudowy	60%
maksymalna wysokosc zabudowy	12.0 m
minimalny udzial powierzchni biologicznie czynnej	30%
geometria	
plan	https://www.gov.pl/zagospodarowanieprzestrzenne/app/AktPlanowaniaPrzestrzennego/PL.ZIPPZP.11425/281803-POG/1POG

strefa planistyczna	PL.ZIPPZP.11425_281803-POG_1POG-74SO_20260313T111223
identifier	https://www.gov.pl/zagospodarowanieprzestrzenne/app/StrefaPlanistyczna/PL.ZIPPZP.11425/281803-POG/1POG-74SO/20260313T111223
przestrzen nazw	PL.ZIPPZP.11425/281803-POG
lokalny id	1POG-74SO
wersja id	20260313T111223
poczatek wersji obiektu	2026-03-13T11:12:23
nazwa	strefa otwarta
oznaczenie	74SO
symbol	SO
obowiazuje od	2026-02-24
obowiazuje do	obecnie
status	w opracowaniu https://inspire.ec.europa.eu/codelist/ProcessStepGeneralValue/elaboration
charakter ustalenia	ogólnie wiążące https://inspire.ec.europa.eu/codelist/RegulationNatureValue/generallyBinding
profil podstawowy	teren rolnictwa z zakazem zabudowy teren lasu teren zieleni naturalnej teren wód teren komunikacji

	teren ogrodów działkowych teren infrastruktury technicznej
profil dodatkowy	teren elektrowni słonecznej teren elektrowni geotermalnej teren elektrowni wodnej teren biogazowni teren zieleni urządzonej
geometria	
plan	https://www.gov.pl/zagospodarowanieprzestrzenne/app /AktPlanowaniaPrzestrzennego/PL.ZIPPZP.11425/281803-POG/1POG
strefa planistyczna	PL.ZIPPZP.11425_281803-POG_1POG-74SJ_20250206T120106
identifier	https://www.gov.pl/zagospodarowanieprzestrzenne/app /StrefaPlanistyczna/PL.ZIPPZP.11425/281803-POG/1POG-74SJ /20250206T120106
przestrzen nazw	PL.ZIPPZP.11425/281803-POG
lokalny id	1POG-74SJ
wersja id	20250206T120106
poczatek wersji obiektu	2025-02-06T12:01:06
nazwa	strefa wielofunkcyjna z zabudową mieszkaniową jednorodzinną
oznaczenie	74SJ
symbol	SJ
obowiazuje od	2025-02-04
obowiazuje do	obecnie
status	w opracowaniu https://inspire.ec.europa.eu/codelist/ProcessStepGeneralValue /elaboration
charakter ustalenia	ogólnie wiążące https://inspire.ec.europa.eu/codelist/RegulationNatureValue /generallyBinding
profil podstawowy	teren zabudowy mieszkaniowej jednorodzinnej teren usług teren komunikacji teren zieleni urządzonej teren ogrodów działkowych teren infrastruktury technicznej
profil dodatkowy	teren zabudowy letniskowej lub rekreacji indywidualnej teren zieleni naturalnej teren lasu teren wód

maksymalna nadziemna intensywnosc zabudowy	0.9
maksymalny udzial powierzchni zabudowy	50%
maksymalna wysokosc zabudowy	12.0 m
minimalny udzial powierzchni biologicznie czynnej	30%
geometria	
plan	https://www.gov.pl/zagospodarowanieprzestrzenne/app/AktPlanowaniaPrzestrzennego/PL.ZIPPZP.11425/281803-POG/1POG

strefa planistyczna	PL.ZIPPZP.11425_281803-POG_1POG-74SR_20260408T125215
identifier	https://www.gov.pl/zagospodarowanieprzestrzenne/app/StrefaPlanistyczna/PL.ZIPPZP.11425/281803-POG/1POG-74SR/20260408T125215
przestrzen nazw	PL.ZIPPZP.11425/281803-POG
lokalny id	1POG-74SR
wersja id	20260408T125215
poczatek wersji obiektu	2026-04-08T12:52:15
nazwa	strefa produkcji rolniczej
oznaczenie	74SR
symbol	SR
obowiazuje od	2026-02-24
obowiazuje do	obecnie
status	w opracowaniu https://inspire.ec.europa.eu/codelist/ProcessStepGeneralValue/elaboration
charakter ustalenia	ogólnie wiążące https://inspire.ec.europa.eu/codelist/RegulationNatureValue/generallyBinding
profil podstawowy	teren produkcji w gospodarstwach rolnych teren wielkotowarowej produkcji rolnej teren akwakultury i obsługi rybactwa teren komunikacji teren ogrodów działkowych teren infrastruktury technicznej
profil dodatkowy	teren elektrowni słonecznej teren elektrowni wodnej teren zieleni urządzonej

	teren zieleni naturalnej teren lasu teren wód
maksymalna nadziemna intensywnosc zabudowy	1.2
maksymalny udzial powierzchni zabudowy	60%
maksymalna wysokosc zabudowy	12.0 m
minimalny udzial powierzchni biologicznie czynnej	30%
geometria	
plan	https://www.gov.pl/zagospodarowanieprzestrzenne/app /AktPlanowaniaPrzestrzennego/PL.ZIPPZP.11425/281803-POG/1POG

strefa planistyczna	PL.ZIPPZP.11425_281803-POG_1POG-74SC_20260709T135549
identifier	https://www.gov.pl/zagospodarowanieprzestrzenne/app /StrefaPlanistyczna/PL.ZIPPZP.11425/281803-POG/1POG-74SC /20260709T135549
przestrzen nazw	PL.ZIPPZP.11425/281803-POG
lokalny id	1POG-74SC
wersja id	20260709T135549
poczatek wersji obiektu	2026-07-09T13:55:49
nazwa	strefa cmentarzy
oznaczenie	74SC
symbol	SC
obowiazuje od	2026-02-24
obowiazuje do	obecnie
status	w opracowaniu https://inspire.ec.europa.eu/codelist/ProcessStepGeneralValue /elaboration
charakter ustalenia	ogólnie wiążące https://inspire.ec.europa.eu/codelist/RegulationNatureValue /generallyBinding
profil podstawowy	teren cmentarza teren komunikacji teren zieleni urządzonej teren ogrodów działkowych teren infrastruktury technicznej

profil dodatkowy	teren zieleni naturalnej teren lasu teren wód
minimalny udzial powierzchni biologicznie czynnej	30%
geometria	
plan	https://www.gov.pl/zagospodarowanieprzestrzenne/app/AktPlanowaniaPrzestrzennego/PL.ZIPPZP.11425/281803-POG/1POG

strefa planistyczna	PL.ZIPPZP.11425_281803-POG_1POG-75SZ_20250206T120106
identifier	https://www.gov.pl/zagospodarowanieprzestrzenne/app/StrefaPlanistyczna/PL.ZIPPZP.11425/281803-POG/1POG-75SZ/20250206T120106
przestrzen nazw	PL.ZIPPZP.11425/281803-POG
lokalny id	1POG-75SZ
wersja id	20250206T120106
poczatek wersji obiektu	2025-02-06T12:01:06
nazwa	strefa wielofunkcyjna z zabudową zagrodową
oznaczenie	75SZ
symbol	SZ
obowiazuje od	2025-02-05
obowiazuje do	obecnie
status	w opracowaniu https://inspire.ec.europa.eu/codelist/ProcessStepGeneralValue/elaboration
charakter ustalenia	ogólnie wiążące https://inspire.ec.europa.eu/codelist/RegulationNatureValue/generallyBinding
profil podstawowy	teren zabudowy zagrodowej teren produkcji w gospodarstwach rolnych teren akwakultury i obsługi rybactwa teren komunikacji teren zieleni urządzonej teren ogrodów działkowych teren infrastruktury technicznej
profil dodatkowy	teren usług teren zieleni naturalnej teren lasu teren wód

maksymalna nadziemna intensywnosc zabudowy	0.9
maksymalny udzial powierzchni zabudowy	50%
maksymalna wysokosc zabudowy	12.0 m
minimalny udzial powierzchni biologicznie czynnej	30%
geometria	
plan	https://www.gov.pl/zagospodarowanieprzestrzenne/app/AktPlanowaniaPrzestrzennego/PL.ZIPPZP.11425/281803-POG/1POG

strefa planistyczna	PL.ZIPPZP.11425_281803-POG_1POG-75SU_20260402T091623
identifier	https://www.gov.pl/zagospodarowanieprzestrzenne/app/StrefaPlanistyczna/PL.ZIPPZP.11425/281803-POG/1POG-75SU/20260402T091623
przestrzen nazw	PL.ZIPPZP.11425/281803-POG
lokalny id	1POG-75SU
wersja id	20260402T091623
poczatek wersji obiektu	2026-04-02T09:16:23
nazwa	strefa usługowa
oznaczenie	75SU
symbol	SU
obowiazuje od	2026-02-24
obowiazuje do	obecnie
status	w opracowaniu https://inspire.ec.europa.eu/codelist/ProcessStepGeneralValue/elaboration
charakter ustalenia	ogólnie wiążące https://inspire.ec.europa.eu/codelist/RegulationNatureValue/generallyBinding
profil podstawowy	teren usług teren komunikacji teren zieleni urządzonej teren ogrodów działkowych teren infrastruktury technicznej
profil dodatkowy	teren składów i magazynów teren elektrowni słonecznej teren zieleni naturalnej

	teren lasu teren wód
maksymalna nadziemna intensywnosc zabudowy	1.2
maksymalny udzial powierzchni zabudowy	60%
maksymalna wysokosc zabudowy	12.0 m
minimalny udzial powierzchni biologicznie czynnej	30%
geometria	
plan	https://www.gov.pl/zagospodarowanieprzestrzenne/app /AktPlanowaniaPrzestrzennego/PL.ZIPPZP.11425/281803-POG/1POG

strefa planistyczna	PL.ZIPPZP.11425_281803-POG_1POG-75SO_20260313T111147
identifier	https://www.gov.pl/zagospodarowanieprzestrzenne/app /StrefaPlanistyczna/PL.ZIPPZP.11425/281803-POG/1POG-75SO /20260313T111147
przestrzen nazw	PL.ZIPPZP.11425/281803-POG
lokalny id	1POG-75SO
wersja id	20260313T111147
poczatek wersji obiektu	2026-03-13T11:11:47
nazwa	strefa otwarta
oznaczenie	75SO
symbol	SO
obowiazuje od	2026-02-24
obowiazuje do	obecnie
status	w opracowaniu https://inspire.ec.europa.eu/codelist/ProcessStepGeneralValue /elaboration
charakter ustalenia	ogólnie wiążące https://inspire.ec.europa.eu/codelist/RegulationNatureValue /generallyBinding
profil podstawowy	teren rolnictwa z zakazem zabudowy teren lasu teren zieleni naturalnej teren wód teren komunikacji teren ogrodów działkowych teren infrastruktury technicznej

profil dodatkowy	teren elektrowni słonecznej teren elektrowni geotermalnej teren elektrowni wodnej teren biogazowni teren zieleni urządzonej
geometria	
plan	https://www.gov.pl/zagospodarowanieprzestrzenne/app/AktPlanowaniaPrzestrzennego/PL.ZIPPZP.11425/281803-POG/1POG
strefa planistyczna	PL.ZIPPZP.11425_281803-POG_1POG-75SJ_20260310T101530
identifier	https://www.gov.pl/zagospodarowanieprzestrzenne/app/StrefaPlanistyczna/PL.ZIPPZP.11425/281803-POG/1POG-75SJ/20260310T101530
przestrzen nazw	PL.ZIPPZP.11425/281803-POG
lokalny id	1POG-75SJ
wersja id	20260310T101530
poczatek wersji obiektu	2026-03-10T10:15:30
nazwa	strefa wielofunkcyjna z zabudową mieszkaniową jednorodzinną
oznaczenie	75SJ
symbol	SJ
obowiazuje od	2025-02-04
obowiazuje do	obecnie
status	w opracowaniu https://inspire.ec.europa.eu/codelist/ProcessStepGeneralValue/elaboration
charakter ustalenia	ogólnie wiążące https://inspire.ec.europa.eu/codelist/RegulationNatureValue/generallyBinding
profil podstawowy	teren zabudowy mieszkaniowej jednorodzinnej teren usług teren komunikacji teren zieleni urządzonej teren ogrodów działkowych teren infrastruktury technicznej
profil dodatkowy	teren zabudowy letniskowej lub rekreacji indywidualnej teren zieleni naturalnej teren lasu teren wód
maksymalna nadziemna intensywnosc zabudowy	0.9

maksymalny udzial powierzchni zabudowy	50%
maksymalna wysokosc zabudowy	12.0 m
minimalny udzial powierzchni biologicznie czynnej	30%
geometria	
plan	https://www.gov.pl/zagospodarowanieprzestrzenne/app /AktPlanowaniaPrzestrzennego/PL.ZIPPZP.11425/281803-POG/1POG

strefa planistyczna	PL.ZIPPZP.11425_281803-POG_1POG-75SR_20260408T124614
identifier	https://www.gov.pl/zagospodarowanieprzestrzenne/app /StrefaPlanistyczna/PL.ZIPPZP.11425/281803-POG/1POG-75SR /20260408T124614
przestrzen nazw	PL.ZIPPZP.11425/281803-POG
lokalny id	1POG-75SR
wersja id	20260408T124614
poczatek wersji obiektu	2026-04-08T12:46:14
nazwa	strefa produkcji rolniczej
oznaczenie	75SR
symbol	SR
obowiazuje od	2026-02-24
obowiazuje do	obecnie
status	w opracowaniu https://inspire.ec.europa.eu/codelist/ProcessStepGeneralValue /elaboration
charakter ustalenia	ogólnie wiążące https://inspire.ec.europa.eu/codelist/RegulationNatureValue /generallyBinding
profil podstawowy	teren produkcji w gospodarstwach rolnych teren wielkotowarowej produkcji rolnej teren akwakultury i obsługi rybactwa teren komunikacji teren ogrodów działkowych teren infrastruktury technicznej
profil dodatkowy	teren elektrowni słonecznej teren elektrowni wodnej teren zieleni urządzonej teren zieleni naturalnej

	teren lasu teren wód
maksymalna nadziemna intensywnosc zabudowy	1.2
maksymalny udzial powierzchni zabudowy	60%
maksymalna wysokosc zabudowy	12.0 m
minimalny udzial powierzchni biologicznie czynnej	30%
geometria	
plan	https://www.gov.pl/zagospodarowanieprzestrzenne/app /AktPlanowaniaPrzestrzennego/PL.ZIPPZP.11425/281803-POG/1POG

strefa planistyczna	PL.ZIPPZP.11425_281803-POG_1POG-75SC_20260709T140052
identifier	https://www.gov.pl/zagospodarowanieprzestrzenne/app /StrefaPlanistyczna/PL.ZIPPZP.11425/281803-POG/1POG-75SC /20260709T140052
przestrzen nazw	PL.ZIPPZP.11425/281803-POG
lokalny id	1POG-75SC
wersja id	20260709T140052
poczatek wersji obiektu	2026-07-09T14:00:52
nazwa	strefa cmentarzy
oznaczenie	75SC
symbol	SC
obowiazuje od	2025-02-04
obowiazuje do	obecnie
status	w opracowaniu https://inspire.ec.europa.eu/codelist/ProcessStepGeneralValue /elaboration
charakter ustalenia	ogólnie wiążące https://inspire.ec.europa.eu/codelist/RegulationNatureValue /generallyBinding
profil podstawowy	teren cmentarza teren komunikacji teren zieleni urządzonej teren ogrodów działkowych teren infrastruktury technicznej
profil dodatkowy	teren zieleni naturalnej

	teren lasu teren wód
minimalny udzial powierzchni biologicznie czynnej	30%
geometria	
plan	https://www.gov.pl/zagospodarowanieprzestrzenne/app/AktPlanowaniaPrzestrzennego/PL.ZIPPZP.11425/281803-POG/1POG

strefa planistyczna	PL.ZIPPZP.11425_281803-POG_1POG-76SZ_20250206T120106
identifier	https://www.gov.pl/zagospodarowanieprzestrzenne/app/StrefaPlanistyczna/PL.ZIPPZP.11425/281803-POG/1POG-76SZ/20250206T120106
przestrzen nazw	PL.ZIPPZP.11425/281803-POG
lokalny id	1POG-76SZ
wersja id	20250206T120106
poczatek wersji obiektu	2025-02-06T12:01:06
nazwa	strefa wielofunkcyjna z zabudową zagrodową
oznaczenie	76SZ
symbol	SZ
obowiazuje od	2025-02-05
obowiazuje do	obecnie
status	w opracowaniu https://inspire.ec.europa.eu/codelist/ProcessStepGeneralValue/elaboration
charakter ustalenia	ogólnie wiążące https://inspire.ec.europa.eu/codelist/RegulationNatureValue/generallyBinding
profil podstawowy	teren zabudowy zagrodowej teren produkcji w gospodarstwach rolnych teren akwakultury i obsługi rybactwa teren komunikacji teren zieleni urządzonej teren ogrodów działkowych teren infrastruktury technicznej
profil dodatkowy	teren usług teren zieleni naturalnej teren lasu teren wód
maksymalna nadziemna	

intensywnosc zabudowy	0.9
maksymalny udzial powierzchni zabudowy	50%
maksymalna wysokosc zabudowy	12.0 m
minimalny udzial powierzchni biologicznie czynnej	30%
geometria	
plan	https://www.gov.pl/zagospodarowanieprzestrzenne/app/AktPlanowaniaPrzestrzennego/PL.ZIPPZP.11425/281803-POG/1POG

strefa planistyczna	PL.ZIPPZP.11425_281803-POG_1POG-76SU_20260402T102645
identifier	https://www.gov.pl/zagospodarowanieprzestrzenne/app/StrefaPlanistyczna/PL.ZIPPZP.11425/281803-POG/1POG-76SU/20260402T102645
przestrzen nazw	PL.ZIPPZP.11425/281803-POG
lokalny id	1POG-76SU
wersja id	20260402T102645
poczatek wersji obiektu	2026-04-02T10:26:45
nazwa	strefa usługowa
oznaczenie	76SU
symbol	SU
obowiazuje od	2026-02-24
obowiazuje do	obecnie
status	w opracowaniu https://inspire.ec.europa.eu/codelist/ProcessStepGeneralValue/elaboration
charakter ustalenia	ogólnie wiążące https://inspire.ec.europa.eu/codelist/RegulationNatureValue/generallyBinding
profil podstawowy	teren usług teren komunikacji teren zieleni urządzonej teren ogrodów działkowych teren infrastruktury technicznej
profil dodatkowy	teren składów i magazynów teren elektrowni słonecznej teren zieleni naturalnej teren lasu teren wód

maksymalna nadziemna intensywnosc zabudowy	1.2
maksymalny udzial powierzchni zabudowy	60%
maksymalna wysokosc zabudowy	12.0 m
minimalny udzial powierzchni biologicznie czynnej	30%
geometria	
plan	https://www.gov.pl/zagospodarowanieprzestrzenne/app /AktPlanowaniaPrzestrzennego/PL.ZIPPZP.11425/281803-POG/1POG

strefa planistyczna	PL.ZIPPZP.11425_281803-POG_1POG-76SO_20260313T131844
identifier	https://www.gov.pl/zagospodarowanieprzestrzenne/app /StrefaPlanistyczna/PL.ZIPPZP.11425/281803-POG/1POG-76SO /20260313T131844
przestrzen nazw	PL.ZIPPZP.11425/281803-POG
lokalny id	1POG-76SO
wersja id	20260313T131844
poczatek wersji obiektu	2026-03-13T13:18:44
nazwa	strefa otwarta
oznaczenie	76SO
symbol	SO
obowiazuje od	2026-02-24
obowiazuje do	obecnie
status	w opracowaniu https://inspire.ec.europa.eu/codelist/ProcessStepGeneralValue /elaboration
charakter ustalenia	ogólnie wiążące https://inspire.ec.europa.eu/codelist/RegulationNatureValue /generallyBinding
profil podstawowy	teren rolnictwa z zakazem zabudowy teren lasu teren zieleni naturalnej teren wód teren komunikacji teren ogrodów działkowych teren infrastruktury technicznej
profil dodatkowy	teren elektrowni słonecznej

	teren elektrowni geotermalnej teren elektrowni wodnej teren biogazowni teren zieleni urządzonej
geometria	
plan	https://www.gov.pl/zagospodarowanieprzestrzenne/app /AktPlanowaniaPrzestrzennego/PL.ZIPPZP.11425/281803-POG/1POG
strefa planistyczna	PL.ZIPPZP.11425_281803-POG_1POG-76SJ_20260220T135429
identifier	https://www.gov.pl/zagospodarowanieprzestrzenne/app /StrefaPlanistyczna/PL.ZIPPZP.11425/281803-POG/1POG-76SJ /20260220T135429
przestrzen nazw	PL.ZIPPZP.11425/281803-POG
lokalny id	1POG-76SJ
wersja id	20260220T135429
poczatek wersji obiektu	2026-02-20T13:54:29
nazwa	strefa wielofunkcyjna z zabudową mieszkaniową jednorodzinną
oznaczenie	76SJ
symbol	SJ
obowiazuje od	2025-02-04
obowiazuje do	obecnie
status	w opracowaniu https://inspire.ec.europa.eu/codelist/ProcessStepGeneralValue /elaboration
charakter ustalenia	ogólnie wiążące https://inspire.ec.europa.eu/codelist/RegulationNatureValue /generallyBinding
profil podstawowy	teren zabudowy mieszkaniowej jednorodzinnej teren usług teren komunikacji teren zieleni urządzonej teren ogrodów działkowych teren infrastruktury technicznej
profil dodatkowy	teren zabudowy letniskowej lub rekreacji indywidualnej teren zieleni naturalnej teren lasu teren wód
maksymalna nadziemna intensywnosc zabudowy	0.9

maksymalny udzial powierzchni zabudowy	50%
maksymalna wysokosc zabudowy	12.0 m
minimalny udzial powierzchni biologicznie czynnej	30%
geometria	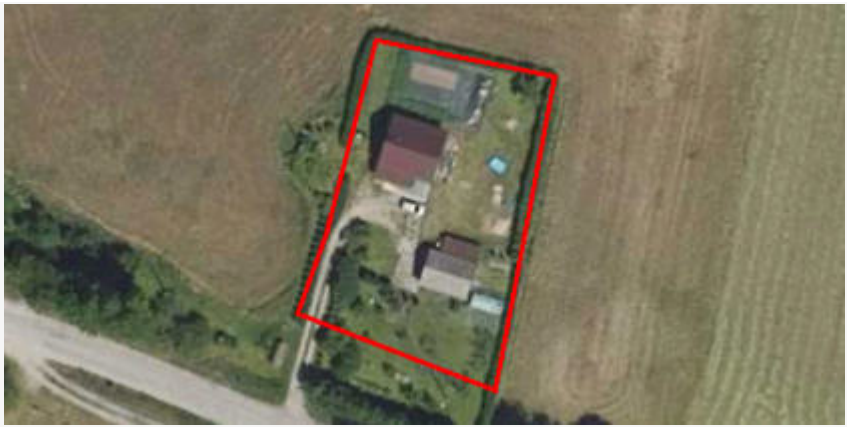
plan	https://www.gov.pl/zagospodarowanieprzestrzenne/app/AktPlanowaniaPrzestrzennego/PL.ZIPPZP.11425/281803-POG/1POG

strefa planistyczna	PL.ZIPPZP.11425_281803-POG_1POG-76SR_20260408T125319
identifier	https://www.gov.pl/zagospodarowanieprzestrzenne/app/StrefaPlanistyczna/PL.ZIPPZP.11425/281803-POG/1POG-76SR/20260408T125319
przestrzen nazw	PL.ZIPPZP.11425/281803-POG
lokalny id	1POG-76SR
wersja id	20260408T125319
poczatek wersji obiektu	2026-04-08T12:53:19
nazwa	strefa produkcji rolniczej
oznaczenie	76SR
symbol	SR
obowiazuje od	2026-02-24
obowiazuje do	obecnie
status	w opracowaniu https://inspire.ec.europa.eu/codelist/ProcessStepGeneralValue/elaboration
charakter ustalenia	ogólnie wiążące https://inspire.ec.europa.eu/codelist/RegulationNatureValue/generallyBinding
profil podstawowy	teren produkcji w gospodarstwach rolnych teren wielkotowarowej produkcji rolnej teren akwakultury i obsługi rybactwa teren komunikacji teren ogrodów działkowych teren infrastruktury technicznej
profil dodatkowy	teren elektrowni słonecznej teren elektrowni wodnej teren zieleni urządzonej teren zieleni naturalnej

	teren lasu teren wód
maksymalna nadziemna intensywnosc zabudowy	1.2
maksymalny udzial powierzchni zabudowy	60%
maksymalna wysokosc zabudowy	12.0 m
minimalny udzial powierzchni biologicznie czynnej	30%
geometria	
plan	https://www.gov.pl/zagospodarowanieprzestrzenne/app /AktPlanowaniaPrzestrzennego/PL.ZIPPZP.11425/281803-POG/1POG

strefa planistyczna	PL.ZIPPZP.11425_281803-POG_1POG-76SC_20260709T140640
identifier	https://www.gov.pl/zagospodarowanieprzestrzenne/app /StrefaPlanistyczna/PL.ZIPPZP.11425/281803-POG/1POG-76SC /20260709T140640
przestrzen nazw	PL.ZIPPZP.11425/281803-POG
lokalny id	1POG-76SC
wersja id	20260709T140640
poczatek wersji obiektu	2026-07-09T14:06:40
nazwa	strefa cmentarzy
oznaczenie	76SC
symbol	SC
obowiazuje od	2025-02-04
obowiazuje do	obecnie
status	w opracowaniu https://inspire.ec.europa.eu/codelist/ProcessStepGeneralValue /elaboration
charakter ustalenia	ogólnie wiążące https://inspire.ec.europa.eu/codelist/RegulationNatureValue /generallyBinding
profil podstawowy	teren cmentarza teren komunikacji teren zieleni urządzonej teren ogrodów działkowych teren infrastruktury technicznej
profil dodatkowy	teren zieleni naturalnej

	teren lasu teren wód
minimalny udzial powierzchni biologicznie czynnej	30%
geometria	
plan	https://www.gov.pl/zagospodarowanieprzestrzenne/app/AktPlanowaniaPrzestrzennego/PL.ZIPPZP.11425/281803-POG/1POG

strefa planistyczna	PL.ZIPPZP.11425_281803-POG_1POG-77SZ_20250206T120106
identifier	https://www.gov.pl/zagospodarowanieprzestrzenne/app/StrefaPlanistyczna/PL.ZIPPZP.11425/281803-POG/1POG-77SZ/20250206T120106
przestrzen nazw	PL.ZIPPZP.11425/281803-POG
lokalny id	1POG-77SZ
wersja id	20250206T120106
poczatek wersji obiektu	2025-02-06T12:01:06
nazwa	strefa wielofunkcyjna z zabudową zagrodową
oznaczenie	77SZ
symbol	SZ
obowiazuje od	2025-02-05
obowiazuje do	obecnie
status	w opracowaniu https://inspire.ec.europa.eu/codelist/ProcessStepGeneralValue/elaboration
charakter ustalenia	ogólnie wiążące https://inspire.ec.europa.eu/codelist/RegulationNatureValue/generallyBinding
profil podstawowy	teren zabudowy zagrodowej teren produkcji w gospodarstwach rolnych teren akwakultury i obsługi rybactwa teren komunikacji teren zieleni urządzonej teren ogrodów działkowych teren infrastruktury technicznej
profil dodatkowy	teren usług teren zieleni naturalnej teren lasu teren wód
maksymalna nadziemna	

intensywnosc zabudowy	0.9
maksymalny udzial powierzchni zabudowy	50%
maksymalna wysokosc zabudowy	12.0 m
minimalny udzial powierzchni biologicznie czynnej	30%
geometria	
plan	https://www.gov.pl/zagospodarowanieprzestrzenne/app/AktPlanowaniaPrzestrzennego/PL.ZIPPZP.11425/281803-POG/1POG
strefa planistyczna	PL.ZIPPZP.11425_281803-POG_1POG-77SU_20260206T134455
identifier	https://www.gov.pl/zagospodarowanieprzestrzenne/app/StrefaPlanistyczna/PL.ZIPPZP.11425/281803-POG/1POG-77SU/20260206T134455
przestrzen nazw	PL.ZIPPZP.11425/281803-POG
lokalny id	1POG-77SU
wersja id	20260206T134455
poczatek wersji obiektu	2026-02-06T13:44:55
nazwa	strefa usługowa
oznaczenie	77SU
symbol	SU
obowiazuje od	2025-02-05
obowiazuje do	obecnie
status	w opracowaniu https://inspire.ec.europa.eu/codelist/ProcessStepGeneralValue/elaboration
charakter ustalenia	ogólnie wiążące https://inspire.ec.europa.eu/codelist/RegulationNatureValue/generallyBinding
profil podstawowy	teren usług teren komunikacji teren zieleni urządzonej teren ogrodów działkowych teren infrastruktury technicznej
profil dodatkowy	teren składów i magazynów teren elektrowni słonecznej teren zieleni naturalnej teren lasu teren wód

maksymalna nadziemna intensywnosc zabudowy	1.2
maksymalny udzial powierzchni zabudowy	60%
maksymalna wysokosc zabudowy	12.0 m
minimalny udzial powierzchni biologicznie czynnej	30%
geometria	
plan	https://www.gov.pl/zagospodarowanieprzestrzenne/app/AktPlanowaniaPrzestrzennego/PL.ZIPPZP.11425/281803-POG/1POG

strefa planistyczna	PL.ZIPPZP.11425_281803-POG_1POG-77SO_20260312T085408
identifier	https://www.gov.pl/zagospodarowanieprzestrzenne/app/StrefaPlanistyczna/PL.ZIPPZP.11425/281803-POG/1POG-77SO/20260312T085408
przestrzen nazw	PL.ZIPPZP.11425/281803-POG
lokalny id	1POG-77SO
wersja id	20260312T085408
poczatek wersji obiektu	2026-03-12T08:54:08
nazwa	strefa otwarta
oznaczenie	77SO
symbol	SO
obowiazuje od	2025-02-04
obowiazuje do	obecnie
status	w opracowaniu https://inspire.ec.europa.eu/codelist/ProcessStepGeneralValue/elaboration
charakter ustalenia	ogólnie wiążące https://inspire.ec.europa.eu/codelist/RegulationNatureValue/generallyBinding
profil podstawowy	teren rolnictwa z zakazem zabudowy teren lasu teren zieleni naturalnej teren wód teren komunikacji teren ogrodów działkowych teren infrastruktury technicznej
geometria	



plan	https://www.gov.pl/zagospodarowanieprzestrzenne/app /AktPlanowaniaPrzestrzennego/PL.ZIPPZP.11425/281803-POG/1POG
strefa planistyczna	PL.ZIPPZP.11425_281803-POG_1POG-77SJ_20250206T120106
identifier	https://www.gov.pl/zagospodarowanieprzestrzenne/app /StrefaPlanistyczna/PL.ZIPPZP.11425/281803-POG/1POG-77SJ /20250206T120106
przestrzen nazw	PL.ZIPPZP.11425/281803-POG
lokalny id	1POG-77SJ
wersja id	20250206T120106
poczatek wersji obiektu	2025-02-06T12:01:06
nazwa	strefa wielofunkcyjna z zabudową mieszkaniową jednorodzinną
oznaczenie	77SJ
symbol	SJ
obowiazuje od	2025-02-04
obowiazuje do	obecnie
status	w opracowaniu https://inspire.ec.europa.eu/codelist/ProcessStepGeneralValue /elaboration
charakter ustalenia	ogólnie wiążące https://inspire.ec.europa.eu/codelist/RegulationNatureValue /generallyBinding
profil podstawowy	teren zabudowy mieszkaniowej jednorodzinnej teren usług teren komunikacji teren zieleni urządzonej teren ogrodów działkowych teren infrastruktury technicznej
profil dodatkowy	teren zabudowy letniskowej lub rekreacji indywidualnej teren zieleni naturalnej teren lasu teren wód
maksymalna nadziemna intensywnosc zabudowy	0.9
maksymalny udzial powierzchni zabudowy	50%
maksymalna wysokosc zabudowy	12.0 m
minimalny udzial powierzchni	

biologicznie czynnej	30%
geometria	
plan	https://www.gov.pl/zagospodarowanieprzestrzenne/app /AktPlanowaniaPrzestrzennego/PL.ZIPPZP.11425/281803-POG/1POG
strefa planistyczna	PL.ZIPPZP.11425_281803-POG_1POG-77SR_20260615T073131
identifier	https://www.gov.pl/zagospodarowanieprzestrzenne/app /StrefaPlanistyczna/PL.ZIPPZP.11425/281803-POG/1POG-77SR /20260615T073131
przestrzen nazw	PL.ZIPPZP.11425/281803-POG
lokalny id	1POG-77SR
wersja id	20260615T073131
poczatek wersji obiektu	2026-06-15T07:31:31
nazwa	strefa produkcji rolniczej
oznaczenie	77SR
symbol	SR
obowiazuje od	2026-02-24
obowiazuje do	obecnie
status	w opracowaniu https://inspire.ec.europa.eu/codelist/ProcessStepGeneralValue /elaboration
charakter ustalenia	ogólnie wiążące https://inspire.ec.europa.eu/codelist/RegulationNatureValue /generallyBinding
profil podstawowy	teren produkcji w gospodarstwach rolnych teren wielkotowarowej produkcji rolnej teren akwakultury i obsługi rybactwa teren komunikacji teren ogrodów działkowych teren infrastruktury technicznej
profil dodatkowy	teren elektrowni słonecznej teren elektrowni wodnej teren zieleni urządzonej teren zieleni naturalnej teren lasu teren wód
maksymalna nadziemna intensywnosc zabudowy	1.2
maksymalny udzial powierzchni	

zabudowy	60%
maksymalna wysokosc zabudowy	12.0 m
minimalny udzial powierzchni biologicznie czynnej	30%
geometria	
plan	https://www.gov.pl/zagospodarowanieprzestrzenne/app/AktPlanowaniaPrzestrzennego/PL.ZIPPZP.11425/281803-POG/1POG

strefa planistyczna	PL.ZIPPZP.11425_281803-POG_1POG-77SC_20260709T133958
identifier	https://www.gov.pl/zagospodarowanieprzestrzenne/app/StrefaPlanistyczna/PL.ZIPPZP.11425/281803-POG/1POG-77SC/20260709T133958
przestrzen nazw	PL.ZIPPZP.11425/281803-POG
lokalny id	1POG-77SC
wersja id	20260709T133958
poczatek wersji obiektu	2026-07-09T13:39:58
nazwa	strefa cmentarzy
oznaczenie	77SC
symbol	SC
obowiazuje od	2026-02-24
obowiazuje do	obecnie
status	w opracowaniu https://inspire.ec.europa.eu/codelist/ProcessStepGeneralValue/elaboration
charakter ustalenia	ogólnie wiążące https://inspire.ec.europa.eu/codelist/RegulationNatureValue/generallyBinding
profil podstawowy	teren cmentarza teren komunikacji teren zieleni urządzonej teren ogrodów działkowych teren infrastruktury technicznej
profil dodatkowy	teren zieleni naturalnej teren lasu teren wód
minimalny udzial powierzchni biologicznie czynnej	30%
geometria	



plan	https://www.gov.pl/zagospodarowanieprzestrzenne/app/AktPlanowaniaPrzestrzennego/PL.ZIPPZP.11425/281803-POG/1POG
strefa planistyczna	PL.ZIPPZP.11425_281803-POG_1POG-78SZ_20250206T120106
identifier	https://www.gov.pl/zagospodarowanieprzestrzenne/app/StrefaPlanistyczna/PL.ZIPPZP.11425/281803-POG/1POG-78SZ/20250206T120106
przestrzen nazw	PL.ZIPPZP.11425/281803-POG
lokalny id	1POG-78SZ
wersja id	20250206T120106
poczatek wersji obiektu	2025-02-06T12:01:06
nazwa	strefa wielofunkcyjna z zabudową zagrodową
oznaczenie	78SZ
symbol	SZ
obowiazuje od	2025-02-05
obowiazuje do	obecnie
status	w opracowaniu https://inspire.ec.europa.eu/codelist/ProcessStepGeneralValue/elaboration
charakter ustalenia	ogólnie wiążące https://inspire.ec.europa.eu/codelist/RegulationNatureValue/generallyBinding
profil podstawowy	teren zabudowy zagrodowej teren produkcji w gospodarstwach rolnych teren akwakultury i obsługi rybactwa teren komunikacji teren zieleni urządzonej teren ogrodów działkowych teren infrastruktury technicznej
profil dodatkowy	teren usług teren zieleni naturalnej teren lasu teren wód
maksymalna nadziemna intensywnosc zabudowy	0.9
maksymalny udzial powierzchni zabudowy	50%
maksymalna wysokosc zabudowy	12.0 m

minimalny udzial powierzchni biologicznie czynnej	30%
geometria	
plan	https://www.gov.pl/zagospodarowanieprzestrzenne/app/AktPlanowaniaPrzestrzennego/PL.ZIPPZP.11425/281803-POG/1POG
strefa planistyczna	PL.ZIPPZP.11425_281803-POG_1POG-78SU_20260327T122909
identifier	https://www.gov.pl/zagospodarowanieprzestrzenne/app/StrefaPlanistyczna/PL.ZIPPZP.11425/281803-POG/1POG-78SU/20260327T122909
przestrzen nazw	PL.ZIPPZP.11425/281803-POG
lokalny id	1POG-78SU
wersja id	20260327T122909
poczatek wersji obiektu	2026-03-27T12:29:09
nazwa	strefa usługowa
oznaczenie	78SU
symbol	SU
obowiazuje od	2026-02-24
obowiazuje do	obecnie
status	w opracowaniu https://inspire.ec.europa.eu/codelist/ProcessStepGeneralValue/elaboration
charakter ustalenia	ogólnie wiążące https://inspire.ec.europa.eu/codelist/RegulationNatureValue/generallyBinding
profil podstawowy	teren usług teren komunikacji teren zieleni urządzonej teren ogrodów działkowych teren infrastruktury technicznej
profil dodatkowy	teren zieleni naturalnej teren lasu teren wód
maksymalna nadziemna intensywnosc zabudowy	1.2
maksymalny udzial powierzchni zabudowy	60%
maksymalna wysokosc zabudowy	12.0 m

minimalny udzial powierzchni biologicznie czynnej	30%
geometria	
plan	https://www.gov.pl/zagospodarowanieprzestrzenne/app/AktPlanowaniaPrzestrzennego/PL.ZIPPZP.11425/281803-POG/1POG
strefa planistyczna	PL.ZIPPZP.11425_281803-POG_1POG-78SO_20260413T092322
identifier	https://www.gov.pl/zagospodarowanieprzestrzenne/app/StrefaPlanistyczna/PL.ZIPPZP.11425/281803-POG/1POG-78SO/20260413T092322
przestrzen nazw	PL.ZIPPZP.11425/281803-POG
lokalny id	1POG-78SO
wersja id	20260413T092322
poczatek wersji obiektu	2026-04-13T09:23:22
nazwa	strefa otwarta
oznaczenie	78SO
symbol	SO
obowiazuje od	2025-02-04
obowiazuje do	obecnie
status	w opracowaniu https://inspire.ec.europa.eu/codelist/ProcessStepGeneralValue/elaboration
charakter ustalenia	ogólnie wiążące https://inspire.ec.europa.eu/codelist/RegulationNatureValue/generallyBinding
profil podstawowy	teren rolnictwa z zakazem zabudowy teren lasu teren zieleni naturalnej teren wód teren komunikacji teren ogrodów działkowych teren infrastruktury technicznej
profil dodatkowy	teren elektrowni słonecznej teren elektrowni geotermalnej teren elektrowni wodnej teren biogazowni teren zieleni urządzonej
geometria	



plan	https://www.gov.pl/zagospodarowanieprzestrzenne/app /AktPlanowaniaPrzestrzennego/PL.ZIPPZP.11425/281803-POG/1POG

strefa planistyczna	PL.ZIPPZP.11425_281803-POG_1POG-78SJ_20260312T095737
identifier	https://www.gov.pl/zagospodarowanieprzestrzenne/app /StrefaPlanistyczna/PL.ZIPPZP.11425/281803-POG/1POG-78SJ /20260312T095737
przestrzen nazw	PL.ZIPPZP.11425/281803-POG
lokalny id	1POG-78SJ
wersja id	20260312T095737
poczatek wersji obiektu	2026-03-12T09:57:37
nazwa	strefa wielofunkcyjna z zabudową mieszkaniową jednorodzinną
oznaczenie	78SJ
symbol	SJ
obowiazuje od	2025-02-04
obowiazuje do	obecnie
status	w opracowaniu https://inspire.ec.europa.eu/codelist/ProcessStepGeneralValue /elaboration
charakter ustalenia	ogólnie wiążące https://inspire.ec.europa.eu/codelist/RegulationNatureValue /generallyBinding
profil podstawowy	teren zabudowy mieszkaniowej jednorodzinnej teren usług teren komunikacji teren zieleni urządzonej teren ogrodów działkowych teren infrastruktury technicznej
profil dodatkowy	teren zabudowy letniskowej lub rekreacji indywidualnej teren zieleni naturalnej teren lasu teren wód
maksymalna nadziemna intensywnosc zabudowy	0.9
maksymalny udzial powierzchni zabudowy	50%
maksymalna wysokosc zabudowy	12.0 m
minimalny udzial powierzchni	

biologicznie czynnej	30%
geometria	
plan	https://www.gov.pl/zagospodarowanieprzestrzenne/app /AktPlanowaniaPrzestrzennego/PL.ZIPPZP.11425/281803-POG/1POG
strefa planistyczna	PL.ZIPPZP.11425_281803-POG_1POG-78SR_20260408T132318
identifier	https://www.gov.pl/zagospodarowanieprzestrzenne/app /StrefaPlanistyczna/PL.ZIPPZP.11425/281803-POG/1POG-78SR /20260408T132318
przestrzen nazw	PL.ZIPPZP.11425/281803-POG
lokalny id	1POG-78SR
wersja id	20260408T132318
poczatek wersji obiektu	2026-04-08T13:23:18
nazwa	strefa produkcji rolniczej
oznaczenie	78SR
symbol	SR
obowiazuje od	2026-02-24
obowiazuje do	obecnie
status	w opracowaniu https://inspire.ec.europa.eu/codelist/ProcessStepGeneralValue /elaboration
charakter ustalenia	ogólnie wiążące https://inspire.ec.europa.eu/codelist/RegulationNatureValue /generallyBinding
profil podstawowy	teren produkcji w gospodarstwach rolnych teren wielkotowarowej produkcji rolnej teren akwakultury i obsługi rybactwa teren komunikacji teren ogrodów działkowych teren infrastruktury technicznej
profil dodatkowy	teren elektrowni słonecznej teren elektrowni wodnej teren zieleni urządzonej teren zieleni naturalnej teren lasu teren wód
maksymalna nadziemna intensywnosc zabudowy	1.2
maksymalny udzial powierzchni	

zabudowy	60%
maksymalna wysokosc zabudowy	12.0 m
minimalny udzial powierzchni biologicznie czynnej	30%
geometria	
plan	https://www.gov.pl/zagospodarowanieprzestrzenne/app/AktPlanowaniaPrzestrzennego/PL.ZIPPZP.11425/281803-POG/1POG

strefa planistyczna	PL.ZIPPZP.11425_281803-POG_1POG-78SC_20260709T140521
identifier	https://www.gov.pl/zagospodarowanieprzestrzenne/app/StrefaPlanistyczna/PL.ZIPPZP.11425/281803-POG/1POG-78SC/20260709T140521
przestrzen nazw	PL.ZIPPZP.11425/281803-POG
lokalny id	1POG-78SC
wersja id	20260709T140521
poczatek wersji obiektu	2026-07-09T14:05:21
nazwa	strefa cmentarzy
oznaczenie	78SC
symbol	SC
obowiazuje od	2026-02-24
obowiazuje do	obecnie
status	w opracowaniu https://inspire.ec.europa.eu/codelist/ProcessStepGeneralValue/elaboration
charakter ustalenia	ogólnie wiążące https://inspire.ec.europa.eu/codelist/RegulationNatureValue/generallyBinding
profil podstawowy	teren cmentarza teren komunikacji teren zieleni urządzonej teren ogrodów działkowych teren infrastruktury technicznej
profil dodatkowy	teren zieleni naturalnej teren lasu teren wód
minimalny udzial powierzchni biologicznie czynnej	30%
geometria	



plan	https://www.gov.pl/zagospodarowanieprzestrzenne/app/AktPlanowaniaPrzestrzennego/PL.ZIPPZP.11425/281803-POG/1POG
strefa planistyczna	PL.ZIPPZP.11425_281803-POG_1POG-79SZ_20260312T130343
identifier	https://www.gov.pl/zagospodarowanieprzestrzenne/app/StrefaPlanistyczna/PL.ZIPPZP.11425/281803-POG/1POG-79SZ/20260312T130343
przestrzen nazw	PL.ZIPPZP.11425/281803-POG
lokalny id	1POG-79SZ
wersja id	20260312T130343
poczatek wersji obiektu	2026-03-12T13:03:43
nazwa	strefa wielofunkcyjna z zabudową zagrodową
oznaczenie	79SZ
symbol	SZ
obowiazuje od	2025-02-05
obowiazuje do	obecnie
status	w opracowaniu https://inspire.ec.europa.eu/codelist/ProcessStepGeneralValue/elaboration
charakter ustalenia	ogólnie wiążące https://inspire.ec.europa.eu/codelist/RegulationNatureValue/generallyBinding
profil podstawowy	teren zabudowy zagrodowej teren produkcji w gospodarstwach rolnych teren akwakultury i obsługi rybactwa teren komunikacji teren zieleni urządzonej teren ogrodów działkowych teren infrastruktury technicznej
profil dodatkowy	teren usług teren zieleni naturalnej teren lasu teren wód
maksymalna nadziemna intensywnosc zabudowy	0.9
maksymalny udzial powierzchni zabudowy	50%
maksymalna wysokosc zabudowy	12.0 m

minimalny udzial powierzchni biologicznie czynnej	30%
geometria	
plan	https://www.gov.pl/zagospodarowanieprzestrzenne/app/AktPlanowaniaPrzestrzennego/PL.ZIPPZP.11425/281803-POG/1POG
strefa planistyczna	PL.ZIPPZP.11425_281803-POG_1POG-79SU_20260327T111846
identifier	https://www.gov.pl/zagospodarowanieprzestrzenne/app/StrefaPlanistyczna/PL.ZIPPZP.11425/281803-POG/1POG-79SU/20260327T111846
przestrzen nazw	PL.ZIPPZP.11425/281803-POG
lokalny id	1POG-79SU
wersja id	20260327T111846
poczatek wersji obiektu	2026-03-27T11:18:46
nazwa	strefa usługowa
oznaczenie	79SU
symbol	SU
obowiazuje od	2025-02-04
obowiazuje do	obecnie
status	w opracowaniu https://inspire.ec.europa.eu/codelist/ProcessStepGeneralValue/elaboration
charakter ustalenia	ogólnie wiążące https://inspire.ec.europa.eu/codelist/RegulationNatureValue/generallyBinding
profil podstawowy	teren usług teren komunikacji teren zieleni urządzonej teren ogrodów działkowych teren infrastruktury technicznej
profil dodatkowy	teren składów i magazynów teren elektrowni słonecznej teren zieleni naturalnej teren lasu teren wód
maksymalna nadziemna intensywnosc zabudowy	1.2
maksymalny udzial powierzchni zabudowy	60%

maksymalna wysokosc zabudowy	12.0 m
minimalny udzial powierzchni biologicznie czynnej	30%
geometria	
plan	https://www.gov.pl/zagospodarowanieprzestrzenne/app/AktPlanowaniaPrzestrzennego/PL.ZIPPZP.11425/281803-POG/1POG
strefa planistyczna	PL.ZIPPZP.11425_281803-POG_1POG-79SO_20260312T085408
identifier	https://www.gov.pl/zagospodarowanieprzestrzenne/app/StrefaPlanistyczna/PL.ZIPPZP.11425/281803-POG/1POG-79SO/20260312T085408
przestrzen nazw	PL.ZIPPZP.11425/281803-POG
lokalny id	1POG-79SO
wersja id	20260312T085408
poczatek wersji obiektu	2026-03-12T08:54:08
nazwa	strefa otwarta
oznaczenie	79SO
symbol	SO
obowiazuje od	2025-02-04
obowiazuje do	obecnie
status	w opracowaniu https://inspire.ec.europa.eu/codelist/ProcessStepGeneralValue/elaboration
charakter ustalenia	ogólnie wiążące https://inspire.ec.europa.eu/codelist/RegulationNatureValue/generallyBinding
profil podstawowy	teren rolnictwa z zakazem zabudowy teren lasu teren zieleni naturalnej teren wód teren komunikacji teren ogrodów działkowych teren infrastruktury technicznej
geometria	



plan	https://www.gov.pl/zagospodarowanieprzestrzenne/app /AktPlanowaniaPrzestrzennego/PL.ZIPPZP.11425/281803-POG/1POG
strefa planistyczna	PL.ZIPPZP.11425_281803-POG_1POG-79SJ_20250206T120106
identifier	https://www.gov.pl/zagospodarowanieprzestrzenne/app /StrefaPlanistyczna/PL.ZIPPZP.11425/281803-POG/1POG-79SJ /20250206T120106
przestrzen nazw	PL.ZIPPZP.11425/281803-POG
lokalny id	1POG-79SJ
wersja id	20250206T120106
poczatek wersji obiektu	2025-02-06T12:01:06
nazwa	strefa wielofunkcyjna z zabudową mieszkaniową jednorodzinną
oznaczenie	79SJ
symbol	SJ
obowiazuje od	2025-02-04
obowiazuje do	obecnie
status	w opracowaniu https://inspire.ec.europa.eu/codelist/ProcessStepGeneralValue /elaboration
charakter ustalenia	ogólnie wiążące https://inspire.ec.europa.eu/codelist/RegulationNatureValue /generallyBinding
profil podstawowy	teren zabudowy mieszkaniowej jednorodzinnej teren usług teren komunikacji teren zieleni urządzonej teren ogrodów działkowych teren infrastruktury technicznej
profil dodatkowy	teren zabudowy letniskowej lub rekreacji indywidualnej teren zieleni naturalnej teren lasu teren wód
maksymalna nadziemna intensywnosc zabudowy	0.9
maksymalny udzial powierzchni zabudowy	50%
maksymalna wysokosc zabudowy	12.0 m
minimalny udzial powierzchni	

biologicznie czynnej	30%
geometria	
plan	https://www.gov.pl/zagospodarowanieprzestrzenne/app /AktPlanowaniaPrzestrzennego/PL.ZIPPZP.11425/281803-POG/1POG
strefa planistyczna	PL.ZIPPZP.11425_281803-POG_1POG-79SR_20260408T131342
identifier	https://www.gov.pl/zagospodarowanieprzestrzenne/app /StrefaPlanistyczna/PL.ZIPPZP.11425/281803-POG/1POG-79SR /20260408T131342
przestrzen nazw	PL.ZIPPZP.11425/281803-POG
lokalny id	1POG-79SR
wersja id	20260408T131342
poczatek wersji obiektu	2026-04-08T13:13:42
nazwa	strefa produkcji rolniczej
oznaczenie	79SR
symbol	SR
obowiazuje od	2026-02-24
obowiazuje do	obecnie
status	w opracowaniu https://inspire.ec.europa.eu/codelist/ProcessStepGeneralValue /elaboration
charakter ustalenia	ogólnie wiążące https://inspire.ec.europa.eu/codelist/RegulationNatureValue /generallyBinding
profil podstawowy	teren produkcji w gospodarstwach rolnych teren wielkotowarowej produkcji rolnej teren akwakultury i obsługi rybactwa teren komunikacji teren ogrodów działkowych teren infrastruktury technicznej
profil dodatkowy	teren elektrowni słonecznej teren elektrowni wodnej teren zieleni urządzonej teren zieleni naturalnej teren lasu teren wód
maksymalna nadziemna intensywnosc zabudowy	1.2
maksymalny udzial powierzchni	

zabudowy	60%
maksymalna wysokosc zabudowy	12.0 m
minimalny udzial powierzchni biologicznie czynnej	30%
geometria	
plan	https://www.gov.pl/zagospodarowanieprzestrzenne/app/AktPlanowaniaPrzestrzennego/PL.ZIPPZP.11425/281803-POG/1POG

strefa planistyczna	PL.ZIPPZP.11425_281803-POG_1POG-79SC_20260709T142300
identifier	https://www.gov.pl/zagospodarowanieprzestrzenne/app/StrefaPlanistyczna/PL.ZIPPZP.11425/281803-POG/1POG-79SC/20260709T142300
przestrzen nazw	PL.ZIPPZP.11425/281803-POG
lokalny id	1POG-79SC
wersja id	20260709T142300
poczatek wersji obiektu	2026-07-09T14:23
nazwa	strefa cmentarzy
oznaczenie	79SC
symbol	SC
obowiazuje od	2025-02-04
obowiazuje do	obecnie
status	w opracowaniu https://inspire.ec.europa.eu/codelist/ProcessStepGeneralValue/elaboration
charakter ustalenia	ogólnie wiążące https://inspire.ec.europa.eu/codelist/RegulationNatureValue/generallyBinding
profil podstawowy	teren cmentarza teren komunikacji teren zieleni urządzonej teren ogrodów działkowych teren infrastruktury technicznej
profil dodatkowy	teren zieleni naturalnej teren lasu teren wód
minimalny udzial powierzchni biologicznie czynnej	30%
geometria	



plan	https://www.gov.pl/zagospodarowanieprzestrzenne/app/AktPlanowaniaPrzestrzennego/PL.ZIPPZP.11425/281803-POG/1POG
strefa planistyczna	PL.ZIPPZP.11425_281803-POG_1POG-80SZ_20250206T120106
identifier	https://www.gov.pl/zagospodarowanieprzestrzenne/app/StrefaPlanistyczna/PL.ZIPPZP.11425/281803-POG/1POG-80SZ/20250206T120106
przestrzen nazw	PL.ZIPPZP.11425/281803-POG
lokalny id	1POG-80SZ
wersja id	20250206T120106
poczatek wersji obiektu	2025-02-06T12:01:06
nazwa	strefa wielofunkcyjna z zabudową zagrodową
oznaczenie	80SZ
symbol	SZ
obowiazuje od	2025-02-05
obowiazuje do	obecnie
status	w opracowaniu https://inspire.ec.europa.eu/codelist/ProcessStepGeneralValue/elaboration
charakter ustalenia	ogólnie wiążące https://inspire.ec.europa.eu/codelist/RegulationNatureValue/generallyBinding
profil podstawowy	teren zabudowy zagrodowej teren produkcji w gospodarstwach rolnych teren akwakultury i obsługi rybactwa teren komunikacji teren zieleni urządzonej teren ogrodów działkowych teren infrastruktury technicznej
profil dodatkowy	teren usług teren zieleni naturalnej teren lasu teren wód
maksymalna nadziemna intensywnosc zabudowy	0.9
maksymalny udzial powierzchni zabudowy	50%
maksymalna wysokosc zabudowy	12.0 m

minimalny udzial powierzchni biologicznie czynnej	30%
geometria	
plan	https://www.gov.pl/zagospodarowanieprzestrzenne/app/AktPlanowaniaPrzestrzennego/PL.ZIPPZP.11425/281803-POG/1POG
strefa planistyczna	PL.ZIPPZP.11425_281803-POG_1POG-80SU_20260326T070842
identifier	https://www.gov.pl/zagospodarowanieprzestrzenne/app/StrefaPlanistyczna/PL.ZIPPZP.11425/281803-POG/1POG-80SU/20260326T070842
przestrzen nazw	PL.ZIPPZP.11425/281803-POG
lokalny id	1POG-80SU
wersja id	20260326T070842
poczatek wersji obiektu	2026-03-26T07:08:42
nazwa	strefa usługowa
oznaczenie	80SU
symbol	SU
obowiazuje od	2025-02-05
obowiazuje do	obecnie
status	w opracowaniu https://inspire.ec.europa.eu/codelist/ProcessStepGeneralValue/elaboration
charakter ustalenia	ogólnie wiążące https://inspire.ec.europa.eu/codelist/RegulationNatureValue/generallyBinding
profil podstawowy	teren usług teren komunikacji teren zieleni urządzonej teren ogrodów działkowych teren infrastruktury technicznej
profil dodatkowy	teren zieleni naturalnej teren lasu teren wód
maksymalna nadziemna intensywnosc zabudowy	0.9
maksymalny udzial powierzchni zabudowy	60%
maksymalna wysokosc zabudowy	12.0 m

minimalny udzial powierzchni biologicznie czynnej	30%
geometria	
plan	https://www.gov.pl/zagospodarowanieprzestrzenne/app/AktPlanowaniaPrzestrzennego/PL.ZIPPZP.11425/281803-POG/1POG
strefa planistyczna	PL.ZIPPZP.11425_281803-POG_1POG-80SO_20260312T085408
identifier	https://www.gov.pl/zagospodarowanieprzestrzenne/app/StrefaPlanistyczna/PL.ZIPPZP.11425/281803-POG/1POG-80SO/20260312T085408
przestrzen nazw	PL.ZIPPZP.11425/281803-POG
lokalny id	1POG-80SO
wersja id	20260312T085408
poczatek wersji obiektu	2026-03-12T08:54:08
nazwa	strefa otwarta
oznaczenie	80SO
symbol	SO
obowiazuje od	2025-02-04
obowiazuje do	obecnie
status	w opracowaniu https://inspire.ec.europa.eu/codelist/ProcessStepGeneralValue/elaboration
charakter ustalenia	ogólnie wiążące https://inspire.ec.europa.eu/codelist/RegulationNatureValue/generallyBinding
profil podstawowy	teren rolnictwa z zakazem zabudowy teren lasu teren zieleni naturalnej teren wód teren komunikacji teren ogrodów działkowych teren infrastruktury technicznej
geometria	



plan	https://www.gov.pl/zagospodarowanieprzestrzenne/app /AktPlanowaniaPrzestrzennego/PL.ZIPPZP.11425/281803-POG/1POG

strefa planistyczna	PL.ZIPPZP.11425_281803-POG_1POG-80SJ_20250206T120106
identifier	https://www.gov.pl/zagospodarowanieprzestrzenne/app /StrefaPlanistyczna/PL.ZIPPZP.11425/281803-POG/1POG-80SJ /20250206T120106
przestrzen nazw	PL.ZIPPZP.11425/281803-POG
lokalny id	1POG-80SJ
wersja id	20250206T120106
poczatek wersji obiektu	2025-02-06T12:01:06
nazwa	strefa wielofunkcyjna z zabudową mieszkaniową jednorodzinną
oznaczenie	80SJ
symbol	SJ
obowiazuje od	2025-02-04
obowiazuje do	obecnie
status	w opracowaniu https://inspire.ec.europa.eu/codelist/ProcessStepGeneralValue /elaboration
charakter ustalenia	ogólnie wiążące https://inspire.ec.europa.eu/codelist/RegulationNatureValue /generallyBinding
profil podstawowy	teren zabudowy mieszkaniowej jednorodzinnej teren usług teren komunikacji teren zieleni urządzonej teren ogrodów działkowych teren infrastruktury technicznej
profil dodatkowy	teren zabudowy letniskowej lub rekreacji indywidualnej teren zieleni naturalnej teren lasu teren wód
maksymalna nadziemna intensywnosc zabudowy	0.9
maksymalny udzial powierzchni zabudowy	50%
maksymalna wysokosc zabudowy	12.0 m
minimalny udzial powierzchni	

biologicznie czynnej	30%
geometria	
plan	https://www.gov.pl/zagospodarowanieprzestrzenne/app /AktPlanowaniaPrzestrzennego/PL.ZIPPZP.11425/281803-POG/1POG
strefa planistyczna	PL.ZIPPZP.11425_281803-POG_1POG-80SR_20260408T125718
identifier	https://www.gov.pl/zagospodarowanieprzestrzenne/app /StrefaPlanistyczna/PL.ZIPPZP.11425/281803-POG/1POG-80SR /20260408T125718
przestrzen nazw	PL.ZIPPZP.11425/281803-POG
lokalny id	1POG-80SR
wersja id	20260408T125718
poczatek wersji obiektu	2026-04-08T12:57:18
nazwa	strefa produkcji rolniczej
oznaczenie	80SR
symbol	SR
obowiazuje od	2026-02-24
obowiazuje do	obecnie
status	w opracowaniu https://inspire.ec.europa.eu/codelist/ProcessStepGeneralValue /elaboration
charakter ustalenia	ogólnie wiążące https://inspire.ec.europa.eu/codelist/RegulationNatureValue /generallyBinding
profil podstawowy	teren produkcji w gospodarstwach rolnych teren wielkotowarowej produkcji rolnej teren akwakultury i obsługi rybactwa teren komunikacji teren ogrodów działkowych teren infrastruktury technicznej
profil dodatkowy	teren elektrowni słonecznej teren elektrowni wodnej teren zieleni urządzonej teren zieleni naturalnej teren lasu teren wód
maksymalna nadziemna intensywnosc zabudowy	1.2
maksymalny udzial powierzchni	

zabudowy	60%
maksymalna wysokosc zabudowy	12.0 m
minimalny udzial powierzchni biologicznie czynnej	30%
geometria	
plan	https://www.gov.pl/zagospodarowanieprzestrzenne/app/AktPlanowaniaPrzestrzennego/PL.ZIPPZP.11425/281803-POG/1POG

strefa planistyczna	PL.ZIPPZP.11425_281803-POG_1POG-80SC_20260710T064624
identifier	https://www.gov.pl/zagospodarowanieprzestrzenne/app/StrefaPlanistyczna/PL.ZIPPZP.11425/281803-POG/1POG-80SC/20260710T064624
przestrzen nazw	PL.ZIPPZP.11425/281803-POG
lokalny id	1POG-80SC
wersja id	20260710T064624
poczatek wersji obiektu	2026-07-10T06:46:24
nazwa	strefa cmentarzy
oznaczenie	80SC
symbol	SC
obowiazuje od	2026-02-24
obowiazuje do	obecnie
status	w opracowaniu https://inspire.ec.europa.eu/codelist/ProcessStepGeneralValue/elaboration
charakter ustalenia	ogólnie wiążące https://inspire.ec.europa.eu/codelist/RegulationNatureValue/generallyBinding
profil podstawowy	teren cmentarza teren komunikacji teren zieleni urządzonej teren ogrodów działkowych teren infrastruktury technicznej
profil dodatkowy	teren zieleni naturalnej teren lasu teren wód
minimalny udzial powierzchni biologicznie czynnej	30%
geometria	



plan	https://www.gov.pl/zagospodarowanieprzestrzenne/app/AktPlanowaniaPrzestrzennego/PL.ZIPPZP.11425/281803-POG/1POG
strefa planistyczna	PL.ZIPPZP.11425_281803-POG_1POG-81SZ_20250206T120106
identifier	https://www.gov.pl/zagospodarowanieprzestrzenne/app/StrefaPlanistyczna/PL.ZIPPZP.11425/281803-POG/1POG-81SZ/20250206T120106
przestrzen nazw	PL.ZIPPZP.11425/281803-POG
lokalny id	1POG-81SZ
wersja id	20250206T120106
poczatek wersji obiektu	2025-02-06T12:01:06
nazwa	strefa wielofunkcyjna z zabudową zagrodową
oznaczenie	81SZ
symbol	SZ
obowiazuje od	2025-02-05
obowiazuje do	obecnie
status	w opracowaniu https://inspire.ec.europa.eu/codelist/ProcessStepGeneralValue/elaboration
charakter ustalenia	ogólnie wiążące https://inspire.ec.europa.eu/codelist/RegulationNatureValue/generallyBinding
profil podstawowy	teren zabudowy zagrodowej teren produkcji w gospodarstwach rolnych teren akwakultury i obsługi rybactwa teren komunikacji teren zieleni urządzonej teren ogrodów działkowych teren infrastruktury technicznej
profil dodatkowy	teren usług teren zieleni naturalnej teren lasu teren wód
maksymalna nadziemna intensywnosc zabudowy	0.9
maksymalny udzial powierzchni zabudowy	50%
maksymalna wysokosc zabudowy	12.0 m

minimalny udzial powierzchni biologicznie czynnej	30%
geometria	
plan	https://www.gov.pl/zagospodarowanieprzestrzenne/app/AktPlanowaniaPrzestrzennego/PL.ZIPPZP.11425/281803-POG/1POG
strefa planistyczna	PL.ZIPPZP.11425_281803-POG_1POG-81SU_20260402T125256
identifier	https://www.gov.pl/zagospodarowanieprzestrzenne/app/StrefaPlanistyczna/PL.ZIPPZP.11425/281803-POG/1POG-81SU/20260402T125256
przestrzen nazw	PL.ZIPPZP.11425/281803-POG
lokalny id	1POG-81SU
wersja id	20260402T125256
poczatek wersji obiektu	2026-04-02T12:52:56
nazwa	strefa usługowa
oznaczenie	81SU
symbol	SU
obowiazuje od	2025-02-05
obowiazuje do	obecnie
status	w opracowaniu https://inspire.ec.europa.eu/codelist/ProcessStepGeneralValue/elaboration
charakter ustalenia	ogólnie wiążące https://inspire.ec.europa.eu/codelist/RegulationNatureValue/generallyBinding
profil podstawowy	teren usług teren komunikacji teren zieleni urządzonej teren ogrodów działkowych teren infrastruktury technicznej
profil dodatkowy	teren zieleni naturalnej teren lasu teren wód
maksymalna nadziemna intensywnosc zabudowy	1.2
maksymalny udzial powierzchni zabudowy	60%
maksymalna wysokosc zabudowy	12.0 m

minimalny udzial powierzchni biologicznie czynnej	30%
geometria	
plan	https://www.gov.pl/zagospodarowanieprzestrzenne/app/AktPlanowaniaPrzestrzennego/PL.ZIPPZP.11425/281803-POG/1POG
strefa planistyczna	PL.ZIPPZP.11425_281803-POG_1POG-81SO_20260312T085408
identifier	https://www.gov.pl/zagospodarowanieprzestrzenne/app/StrefaPlanistyczna/PL.ZIPPZP.11425/281803-POG/1POG-81SO/20260312T085408
przestrzen nazw	PL.ZIPPZP.11425/281803-POG
lokalny id	1POG-81SO
wersja id	20260312T085408
poczatek wersji obiektu	2026-03-12T08:54:08
nazwa	strefa otwarta
oznaczenie	81SO
symbol	SO
obowiazuje od	2025-02-04
obowiazuje do	obecnie
status	w opracowaniu https://inspire.ec.europa.eu/codelist/ProcessStepGeneralValue/elaboration
charakter ustalenia	ogólnie wiążące https://inspire.ec.europa.eu/codelist/RegulationNatureValue/generallyBinding
profil podstawowy	teren rolnictwa z zakazem zabudowy teren lasu teren zieleni naturalnej teren wód teren komunikacji teren ogrodów działkowych teren infrastruktury technicznej
geometria	



plan	https://www.gov.pl/zagospodarowanieprzestrzenne/app /AktPlanowaniaPrzestrzennego/PL.ZIPPZP.11425/281803-POG/1POG
strefa planistyczna	PL.ZIPPZP.11425_281803-POG_1POG-81SJ_20250206T120106
identifier	https://www.gov.pl/zagospodarowanieprzestrzenne/app /StrefaPlanistyczna/PL.ZIPPZP.11425/281803-POG/1POG-81SJ /20250206T120106
przestrzen nazw	PL.ZIPPZP.11425/281803-POG
lokalny id	1POG-81SJ
wersja id	20250206T120106
poczatek wersji obiektu	2025-02-06T12:01:06
nazwa	strefa wielofunkcyjna z zabudową mieszkaniową jednorodzinną
oznaczenie	81SJ
symbol	SJ
obowiazuje od	2025-02-04
obowiazuje do	obecnie
status	w opracowaniu https://inspire.ec.europa.eu/codelist/ProcessStepGeneralValue /elaboration
charakter ustalenia	ogólnie wiążące https://inspire.ec.europa.eu/codelist/RegulationNatureValue /generallyBinding
profil podstawowy	teren zabudowy mieszkaniowej jednorodzinnej teren usług teren komunikacji teren zieleni urządzonej teren ogrodów działkowych teren infrastruktury technicznej
profil dodatkowy	teren zabudowy letniskowej lub rekreacji indywidualnej teren zieleni naturalnej teren lasu teren wód
maksymalna nadziemna intensywnosc zabudowy	0.9
maksymalny udzial powierzchni zabudowy	50%
maksymalna wysokosc zabudowy	12.0 m
minimalny udzial powierzchni	

biologicznie czynnej	30%
geometria	
plan	https://www.gov.pl/zagospodarowanieprzestrzenne/app /AktPlanowaniaPrzestrzennego/PL.ZIPPZP.11425/281803-POG/1POG
strefa planistyczna	PL.ZIPPZP.11425_281803-POG_1POG-81SR_20260409T130526
identifier	https://www.gov.pl/zagospodarowanieprzestrzenne/app /StrefaPlanistyczna/PL.ZIPPZP.11425/281803-POG/1POG-81SR /20260409T130526
przestrzen nazw	PL.ZIPPZP.11425/281803-POG
lokalny id	1POG-81SR
wersja id	20260409T130526
poczatek wersji obiektu	2026-04-09T13:05:26
nazwa	strefa produkcji rolniczej
oznaczenie	81SR
symbol	SR
obowiazuje od	2026-02-24
obowiazuje do	obecnie
status	w opracowaniu https://inspire.ec.europa.eu/codelist/ProcessStepGeneralValue /elaboration
charakter ustalenia	ogólnie wiążące https://inspire.ec.europa.eu/codelist/RegulationNatureValue /generallyBinding
profil podstawowy	teren produkcji w gospodarstwach rolnych teren wielkotowarowej produkcji rolnej teren akwakultury i obsługi rybactwa teren komunikacji teren ogrodów działkowych teren infrastruktury technicznej
profil dodatkowy	teren elektrowni słonecznej teren elektrowni wodnej teren zieleni urządzonej teren zieleni naturalnej teren lasu teren wód
maksymalna nadziemna intensywnosc zabudowy	1.2
maksymalny udzial powierzchni	

zabudowy	60%
maksymalna wysokosc zabudowy	12.0 m
minimalny udzial powierzchni biologicznie czynnej	30%
geometria	
plan	https://www.gov.pl/zagospodarowanieprzestrzenne/app/AktPlanowaniaPrzestrzennego/PL.ZIPPZP.11425/281803-POG/1POG

strefa planistyczna	PL.ZIPPZP.11425_281803-POG_1POG-81SC_20260710T064446
identifier	https://www.gov.pl/zagospodarowanieprzestrzenne/app/StrefaPlanistyczna/PL.ZIPPZP.11425/281803-POG/1POG-81SC/20260710T064446
przestrzen nazw	PL.ZIPPZP.11425/281803-POG
lokalny id	1POG-81SC
wersja id	20260710T064446
poczatek wersji obiektu	2026-07-10T06:44:46
nazwa	strefa cmentarzy
oznaczenie	81SC
symbol	SC
obowiazuje od	2025-02-04
obowiazuje do	obecnie
status	w opracowaniu https://inspire.ec.europa.eu/codelist/ProcessStepGeneralValue/elaboration
charakter ustalenia	ogólnie wiążące https://inspire.ec.europa.eu/codelist/RegulationNatureValue/generallyBinding
profil podstawowy	teren cmentarza teren komunikacji teren zieleni urządzonej teren ogrodów działkowych teren infrastruktury technicznej
profil dodatkowy	teren zieleni naturalnej teren lasu teren wód
minimalny udzial powierzchni biologicznie czynnej	30%
geometria	



plan	https://www.gov.pl/zagospodarowanieprzestrzenne/app/AktPlanowaniaPrzestrzennego/PL.ZIPPZP.11425/281803-POG/1POG
strefa planistyczna	PL.ZIPPZP.11425_281803-POG_1POG-82SZ_20250206T120106
identifier	https://www.gov.pl/zagospodarowanieprzestrzenne/app/StrefaPlanistyczna/PL.ZIPPZP.11425/281803-POG/1POG-82SZ/20250206T120106
przestrzen nazw	PL.ZIPPZP.11425/281803-POG
lokalny id	1POG-82SZ
wersja id	20250206T120106
poczatek wersji obiektu	2025-02-06T12:01:06
nazwa	strefa wielofunkcyjna z zabudową zagrodową
oznaczenie	82SZ
symbol	SZ
obowiazuje od	2025-02-05
obowiazuje do	obecnie
status	w opracowaniu https://inspire.ec.europa.eu/codelist/ProcessStepGeneralValue/elaboration
charakter ustalenia	ogólnie wiążące https://inspire.ec.europa.eu/codelist/RegulationNatureValue/generallyBinding
profil podstawowy	teren zabudowy zagrodowej teren produkcji w gospodarstwach rolnych teren akwakultury i obsługi rybactwa teren komunikacji teren zieleni urządzonej teren ogrodów działkowych teren infrastruktury technicznej
profil dodatkowy	teren usług teren zieleni naturalnej teren lasu teren wód
maksymalna nadziemna intensywnosc zabudowy	0.9
maksymalny udzial powierzchni zabudowy	50%
maksymalna wysokosc zabudowy	12.0 m

minimalny udzial powierzchni biologicznie czynnej	30%
geometria	
plan	https://www.gov.pl/zagospodarowanieprzestrzenne/app/AktPlanowaniaPrzestrzennego/PL.ZIPPZP.11425/281803-POG/1POG
strefa planistyczna	PL.ZIPPZP.11425_281803-POG_1POG-82SU_20260618T073034
identifier	https://www.gov.pl/zagospodarowanieprzestrzenne/app/StrefaPlanistyczna/PL.ZIPPZP.11425/281803-POG/1POG-82SU/20260618T073034
przestrzen nazw	PL.ZIPPZP.11425/281803-POG
lokalny id	1POG-82SU
wersja id	20260618T073034
poczatek wersji obiektu	2026-06-18T07:30:34
nazwa	strefa usługowa
oznaczenie	82SU
symbol	SU
obowiazuje od	2025-02-05
obowiazuje do	obecnie
status	w opracowaniu https://inspire.ec.europa.eu/codelist/ProcessStepGeneralValue/elaboration
charakter ustalenia	ogólnie wiążące https://inspire.ec.europa.eu/codelist/RegulationNatureValue/generallyBinding
profil podstawowy	teren usług teren komunikacji teren zieleni urządzonej teren ogrodów działkowych teren infrastruktury technicznej
profil dodatkowy	teren składów i magazynów teren elektrowni słonecznej teren zieleni naturalnej teren lasu teren wód
maksymalna nadziemna intensywnosc zabudowy	1.2
maksymalny udzial powierzchni zabudowy	60%

maksymalna wysokosc zabudowy	12.0 m
minimalny udzial powierzchni biologicznie czynnej	30%
geometria	
plan	https://www.gov.pl/zagospodarowanieprzestrzenne/app /AktPlanowaniaPrzestrzennego/PL.ZIPPZP.11425/281803-POG/1POG
strefa planistyczna	PL.ZIPPZP.11425_281803-POG_1POG-82SO_20260413T092326
identifier	https://www.gov.pl/zagospodarowanieprzestrzenne/app /StrefaPlanistyczna/PL.ZIPPZP.11425/281803-POG/1POG-82SO /20260413T092326
przestrzen nazw	PL.ZIPPZP.11425/281803-POG
lokalny id	1POG-82SO
wersja id	20260413T092326
poczatek wersji obiektu	2026-04-13T09:23:26
nazwa	strefa otwarta
oznaczenie	82SO
symbol	SO
obowiazuje od	2025-02-04
obowiazuje do	obecnie
status	w opracowaniu https://inspire.ec.europa.eu/codelist/ProcessStepGeneralValue /elaboration
charakter ustalenia	ogólnie wiążące https://inspire.ec.europa.eu/codelist/RegulationNatureValue /generallyBinding
profil podstawowy	teren rolnictwa z zakazem zabudowy teren lasu teren zieleni naturalnej teren wód teren komunikacji teren ogrodów działkowych teren infrastruktury technicznej
profil dodatkowy	teren elektrowni słonecznej teren elektrowni geotermalnej teren elektrowni wodnej teren biogazowni teren zieleni urządzonej
geometria	



plan	https://www.gov.pl/zagospodarowanieprzestrzenne/app /AktPlanowaniaPrzestrzennego/PL.ZIPPZP.11425/281803-POG/1POG

strefa planistyczna	PL.ZIPPZP.11425_281803-POG_1POG-82SJ_20250206T120106
identifier	https://www.gov.pl/zagospodarowanieprzestrzenne/app /StrefaPlanistyczna/PL.ZIPPZP.11425/281803-POG/1POG-82SJ /20250206T120106
przestrzen nazw	PL.ZIPPZP.11425/281803-POG
lokalny id	1POG-82SJ
wersja id	20250206T120106
poczatek wersji obiektu	2025-02-06T12:01:06
nazwa	strefa wielofunkcyjna z zabudową mieszkaniową jednorodzinną
oznaczenie	82SJ
symbol	SJ
obowiazuje od	2025-02-04
obowiazuje do	obecnie
status	w opracowaniu https://inspire.ec.europa.eu/codelist/ProcessStepGeneralValue /elaboration
charakter ustalenia	ogólnie wiążące https://inspire.ec.europa.eu/codelist/RegulationNatureValue /generallyBinding
profil podstawowy	teren zabudowy mieszkaniowej jednorodzinnej teren usług teren komunikacji teren zieleni urządzonej teren ogrodów działkowych teren infrastruktury technicznej
profil dodatkowy	teren zabudowy letniskowej lub rekreacji indywidualnej teren zieleni naturalnej teren lasu teren wód
maksymalna nadziemna intensywnosc zabudowy	0.9
maksymalny udzial powierzchni zabudowy	50%
maksymalna wysokosc zabudowy	12.0 m
minimalny udzial powierzchni	

biologicznie czynnej	30%
geometria	
plan	https://www.gov.pl/zagospodarowanieprzestrzenne/app /AktPlanowaniaPrzestrzennego/PL.ZIPPZP.11425/281803-POG/1POG
strefa planistyczna	PL.ZIPPZP.11425_281803-POG_1POG-82SR_20260408T132344
identifier	https://www.gov.pl/zagospodarowanieprzestrzenne/app /StrefaPlanistyczna/PL.ZIPPZP.11425/281803-POG/1POG-82SR /20260408T132344
przestrzen nazw	PL.ZIPPZP.11425/281803-POG
lokalny id	1POG-82SR
wersja id	20260408T132344
poczatek wersji obiektu	2026-04-08T13:23:44
nazwa	strefa produkcji rolniczej
oznaczenie	82SR
symbol	SR
obowiazuje od	2026-02-24
obowiazuje do	obecnie
status	w opracowaniu https://inspire.ec.europa.eu/codelist/ProcessStepGeneralValue /elaboration
charakter ustalenia	ogólnie wiążące https://inspire.ec.europa.eu/codelist/RegulationNatureValue /generallyBinding
profil podstawowy	teren produkcji w gospodarstwach rolnych teren wielkotowarowej produkcji rolnej teren akwakultury i obsługi rybactwa teren komunikacji teren ogrodów działkowych teren infrastruktury technicznej
profil dodatkowy	teren elektrowni słonecznej teren elektrowni wodnej teren zieleni urządzonej teren zieleni naturalnej teren lasu teren wód
maksymalna nadziemna intensywnosc zabudowy	1.2
maksymalny udzial powierzchni	

zabudowy	60%
maksymalna wysokosc zabudowy	12.0 m
minimalny udzial powierzchni biologicznie czynnej	30%
geometria	
plan	https://www.gov.pl/zagospodarowanieprzestrzenne/app/AktPlanowaniaPrzestrzennego/PL.ZIPPZP.11425/281803-POG/1POG

strefa planistyczna	PL.ZIPPZP.11425_281803-POG_1POG-82SC_20260709T142030
identifier	https://www.gov.pl/zagospodarowanieprzestrzenne/app/StrefaPlanistyczna/PL.ZIPPZP.11425/281803-POG/1POG-82SC/20260709T142030
przestrzen nazw	PL.ZIPPZP.11425/281803-POG
lokalny id	1POG-82SC
wersja id	20260709T142030
poczatek wersji obiektu	2026-07-09T14:20:30
nazwa	strefa cmentarzy
oznaczenie	82SC
symbol	SC
obowiazuje od	2025-02-04
obowiazuje do	obecnie
status	w opracowaniu https://inspire.ec.europa.eu/codelist/ProcessStepGeneralValue/elaboration
charakter ustalenia	ogólnie wiążące https://inspire.ec.europa.eu/codelist/RegulationNatureValue/generallyBinding
profil podstawowy	teren cmentarza teren komunikacji teren zieleni urządzonej teren ogrodów działkowych teren infrastruktury technicznej
profil dodatkowy	teren zieleni naturalnej teren lasu teren wód
minimalny udzial powierzchni biologicznie czynnej	30%
geometria	



plan	https://www.gov.pl/zagospodarowanieprzestrzenne/app/AktPlanowaniaPrzestrzennego/PL.ZIPPZP.11425/281803-POG/1POG

strefa planistyczna	PL.ZIPPZP.11425_281803-POG_1POG-83SZ_20250206T120106
identifier	https://www.gov.pl/zagospodarowanieprzestrzenne/app/StrefaPlanistyczna/PL.ZIPPZP.11425/281803-POG/1POG-83SZ/20250206T120106
przestrzen nazw	PL.ZIPPZP.11425/281803-POG
lokalny id	1POG-83SZ
wersja id	20250206T120106
poczatek wersji obiektu	2025-02-06T12:01:06
nazwa	strefa wielofunkcyjna z zabudową zagrodową
oznaczenie	83SZ
symbol	SZ
obowiazuje od	2025-02-05
obowiazuje do	obecnie
status	w opracowaniu https://inspire.ec.europa.eu/codelist/ProcessStepGeneralValue/elaboration
charakter ustalenia	ogólnie wiążące https://inspire.ec.europa.eu/codelist/RegulationNatureValue/generallyBinding
profil podstawowy	teren zabudowy zagrodowej teren produkcji w gospodarstwach rolnych teren akwakultury i obsługi rybactwa teren komunikacji teren zieleni urządzonej teren ogrodów działkowych teren infrastruktury technicznej
profil dodatkowy	teren usług teren zieleni naturalnej teren lasu teren wód
maksymalna nadziemna intensywnosc zabudowy	0.9
maksymalny udzial powierzchni zabudowy	50%
maksymalna wysokosc zabudowy	12.0 m

minimalny udzial powierzchni biologicznie czynnej	30%
geometria	
plan	https://www.gov.pl/zagospodarowanieprzestrzenne/app/AktPlanowaniaPrzestrzennego/PL.ZIPPZP.11425/281803-POG/1POG

strefa planistyczna	PL.ZIPPZP.11425_281803-POG_1POG-83SU_20260402T092103
identifier	https://www.gov.pl/zagospodarowanieprzestrzenne/app/StrefaPlanistyczna/PL.ZIPPZP.11425/281803-POG/1POG-83SU/20260402T092103
przestrzen nazw	PL.ZIPPZP.11425/281803-POG
lokalny id	1POG-83SU
wersja id	20260402T092103
poczatek wersji obiektu	2026-04-02T09:21:03
nazwa	strefa usługowa
oznaczenie	83SU
symbol	SU
obowiazuje od	2025-02-05
obowiazuje do	obecnie
status	w opracowaniu https://inspire.ec.europa.eu/codelist/ProcessStepGeneralValue/elaboration
charakter ustalenia	ogólnie wiążące https://inspire.ec.europa.eu/codelist/RegulationNatureValue/generallyBinding
profil podstawowy	teren usług teren komunikacji teren zieleni urządzonej teren ogrodów działkowych teren infrastruktury technicznej
profil dodatkowy	teren składów i magazynów teren elektrowni słonecznej teren zieleni naturalnej teren lasu teren wód
maksymalna nadziemna intensywnosc zabudowy	1.2
maksymalny udzial powierzchni zabudowy	60%

maksymalna wysokosc zabudowy	12.0 m
minimalny udzial powierzchni biologicznie czynnej	30%
geometria	
plan	https://www.gov.pl/zagospodarowanieprzestrzenne/app/AktPlanowaniaPrzestrzennego/PL.ZIPPZP.11425/281803-POG/1POG
strefa planistyczna	PL.ZIPPZP.11425_281803-POG_1POG-83SO_20260413T092329
identifier	https://www.gov.pl/zagospodarowanieprzestrzenne/app/StrefaPlanistyczna/PL.ZIPPZP.11425/281803-POG/1POG-83SO/20260413T092329
przestrzen nazw	PL.ZIPPZP.11425/281803-POG
lokalny id	1POG-83SO
wersja id	20260413T092329
poczatek wersji obiektu	2026-04-13T09:23:29
nazwa	strefa otwarta
oznaczenie	83SO
symbol	SO
obowiazuje od	2025-02-04
obowiazuje do	obecnie
status	w opracowaniu https://inspire.ec.europa.eu/codelist/ProcessStepGeneralValue/elaboration
charakter ustalenia	ogólnie wiążące https://inspire.ec.europa.eu/codelist/RegulationNatureValue/generallyBinding
profil podstawowy	teren rolnictwa z zakazem zabudowy teren lasu teren zieleni naturalnej teren wód teren komunikacji teren ogrodów działkowych teren infrastruktury technicznej
profil dodatkowy	teren elektrowni słonecznej teren elektrowni geotermalnej teren elektrowni wodnej teren biogazowni teren zieleni urządzonej
geometria	



plan	https://www.gov.pl/zagospodarowanieprzestrzenne/app /AktPlanowaniaPrzestrzennego/PL.ZIPPZP.11425/281803-POG/1POG

strefa planistyczna	PL.ZIPPZP.11425_281803-POG_1POG-83SJ_20250206T120106
identifier	https://www.gov.pl/zagospodarowanieprzestrzenne/app /StrefaPlanistyczna/PL.ZIPPZP.11425/281803-POG/1POG-83SJ /20250206T120106
przestrzen nazw	PL.ZIPPZP.11425/281803-POG
lokalny id	1POG-83SJ
wersja id	20250206T120106
poczatek wersji obiektu	2025-02-06T12:01:06
nazwa	strefa wielofunkcyjna z zabudową mieszkaniową jednorodzinną
oznaczenie	83SJ
symbol	SJ
obowiazuje od	2025-02-04
obowiazuje do	obecnie
status	w opracowaniu https://inspire.ec.europa.eu/codelist/ProcessStepGeneralValue /elaboration
charakter ustalenia	ogólnie wiążące https://inspire.ec.europa.eu/codelist/RegulationNatureValue /generallyBinding
profil podstawowy	teren zabudowy mieszkaniowej jednorodzinnej teren usług teren komunikacji teren zieleni urządzonej teren ogrodów działkowych teren infrastruktury technicznej
profil dodatkowy	teren zabudowy letniskowej lub rekreacji indywidualnej teren zieleni naturalnej teren lasu teren wód
maksymalna nadziemna intensywnosc zabudowy	0.9
maksymalny udzial powierzchni zabudowy	50%
maksymalna wysokosc zabudowy	12.0 m
minimalny udzial powierzchni	

biologicznie czynnej	30%
geometria	
plan	https://www.gov.pl/zagospodarowanieprzestrzenne/app /AktPlanowaniaPrzestrzennego/PL.ZIPPZP.11425/281803-POG/1POG
strefa planistyczna	PL.ZIPPZP.11425_281803-POG_1POG-83SR_20260707T092922
identifier	https://www.gov.pl/zagospodarowanieprzestrzenne/app /StrefaPlanistyczna/PL.ZIPPZP.11425/281803-POG/1POG-83SR /20260707T092922
przestrzen nazw	PL.ZIPPZP.11425/281803-POG
lokalny id	1POG-83SR
wersja id	20260707T092922
poczatek wersji obiektu	2026-07-07T09:29:22
nazwa	strefa produkcji rolniczej
oznaczenie	83SR
symbol	SR
obowiazuje od	2026-02-24
obowiazuje do	obecnie
status	w opracowaniu https://inspire.ec.europa.eu/codelist/ProcessStepGeneralValue /elaboration
charakter ustalenia	ogólnie wiążące https://inspire.ec.europa.eu/codelist/RegulationNatureValue /generallyBinding
profil podstawowy	teren produkcji w gospodarstwach rolnych teren wielkotowarowej produkcji rolnej teren akwakultury i obsługi rybactwa teren komunikacji teren ogrodów działkowych teren infrastruktury technicznej
profil dodatkowy	teren elektrowni słonecznej teren elektrowni wodnej teren zieleni urządzonej teren zieleni naturalnej teren lasu teren wód
maksymalna nadziemna intensywnosc zabudowy	1.2
maksymalny udzial powierzchni	

zabudowy	60%
maksymalna wysokosc zabudowy	12.0 m
minimalny udzial powierzchni biologicznie czynnej	30%
geometria	
plan	https://www.gov.pl/zagospodarowanieprzestrzenne/app/AktPlanowaniaPrzestrzennego/PL.ZIPPZP.11425/281803-POG/1POG

strefa planistyczna	PL.ZIPPZP.11425_281803-POG_1POG-83SC_20260710T063528
identifier	https://www.gov.pl/zagospodarowanieprzestrzenne/app/StrefaPlanistyczna/PL.ZIPPZP.11425/281803-POG/1POG-83SC/20260710T063528
przestrzen nazw	PL.ZIPPZP.11425/281803-POG
lokalny id	1POG-83SC
wersja id	20260710T063528
poczatek wersji obiektu	2026-07-10T06:35:28
nazwa	strefa cmentarzy
oznaczenie	83SC
symbol	SC
obowiazuje od	2025-02-04
obowiazuje do	obecnie
status	w opracowaniu https://inspire.ec.europa.eu/codelist/ProcessStepGeneralValue/elaboration
charakter ustalenia	ogólnie wiążące https://inspire.ec.europa.eu/codelist/RegulationNatureValue/generallyBinding
profil podstawowy	teren cmentarza teren komunikacji teren zieleni urządzonej teren ogrodów działkowych teren infrastruktury technicznej
profil dodatkowy	teren zieleni naturalnej teren lasu teren wód
minimalny udzial powierzchni biologicznie czynnej	30%
geometria	



plan	https://www.gov.pl/zagospodarowanieprzestrzenne/app/AktPlanowaniaPrzestrzennego/PL.ZIPPZP.11425/281803-POG/1POG
strefa planistyczna	PL.ZIPPZP.11425_281803-POG_1POG-84SZ_20250206T120106
identifier	https://www.gov.pl/zagospodarowanieprzestrzenne/app/StrefaPlanistyczna/PL.ZIPPZP.11425/281803-POG/1POG-84SZ/20250206T120106
przestrzen nazw	PL.ZIPPZP.11425/281803-POG
lokalny id	1POG-84SZ
wersja id	20250206T120106
poczatek wersji obiektu	2025-02-06T12:01:06
nazwa	strefa wielofunkcyjna z zabudową zagrodową
oznaczenie	84SZ
symbol	SZ
obowiazuje od	2025-02-05
obowiazuje do	obecnie
status	w opracowaniu https://inspire.ec.europa.eu/codelist/ProcessStepGeneralValue/elaboration
charakter ustalenia	ogólnie wiążące https://inspire.ec.europa.eu/codelist/RegulationNatureValue/generallyBinding
profil podstawowy	teren zabudowy zagrodowej teren produkcji w gospodarstwach rolnych teren akwakultury i obsługi rybactwa teren komunikacji teren zieleni urządzonej teren ogrodów działkowych teren infrastruktury technicznej
profil dodatkowy	teren usług teren zieleni naturalnej teren lasu teren wód
maksymalna nadziemna intensywnosc zabudowy	0.9
maksymalny udzial powierzchni zabudowy	50%
maksymalna wysokosc zabudowy	12.0 m

minimalny udzial powierzchni biologicznie czynnej	30%
geometria	
plan	https://www.gov.pl/zagospodarowanieprzestrzenne/app/AktPlanowaniaPrzestrzennego/PL.ZIPPZP.11425/281803-POG/1POG

strefa planistyczna	PL.ZIPPZP.11425_281803-POG_1POG-84SU_20260402T105110
identifier	https://www.gov.pl/zagospodarowanieprzestrzenne/app/StrefaPlanistyczna/PL.ZIPPZP.11425/281803-POG/1POG-84SU/20260402T105110
przestrzen nazw	PL.ZIPPZP.11425/281803-POG
lokalny id	1POG-84SU
wersja id	20260402T105110
poczatek wersji obiektu	2026-04-02T10:51:10
nazwa	strefa usługowa
oznaczenie	84SU
symbol	SU
obowiazuje od	2025-02-05
obowiazuje do	obecnie
status	w opracowaniu https://inspire.ec.europa.eu/codelist/ProcessStepGeneralValue/elaboration
charakter ustalenia	ogólnie wiążące https://inspire.ec.europa.eu/codelist/RegulationNatureValue/generallyBinding
profil podstawowy	teren usług teren komunikacji teren zieleni urządzonej teren ogrodów działkowych teren infrastruktury technicznej
profil dodatkowy	teren składów i magazynów teren elektrowni słonecznej teren zieleni naturalnej teren lasu teren wód
maksymalna nadziemna intensywnosc zabudowy	1.2
maksymalny udzial powierzchni zabudowy	60%

maksymalna wysokosc zabudowy	12.0 m
minimalny udzial powierzchni biologicznie czynnej	30%
geometria	
plan	https://www.gov.pl/zagospodarowanieprzestrzenne/app/AktPlanowaniaPrzestrzennego/PL.ZIPPZP.11425/281803-POG/1POG
strefa planistyczna	PL.ZIPPZP.11425_281803-POG_1POG-84SO_20260313T131452
identifier	https://www.gov.pl/zagospodarowanieprzestrzenne/app/StrefaPlanistyczna/PL.ZIPPZP.11425/281803-POG/1POG-84SO/20260313T131452
przestrzen nazw	PL.ZIPPZP.11425/281803-POG
lokalny id	1POG-84SO
wersja id	20260313T131452
poczatek wersji obiektu	2026-03-13T13:14:52
nazwa	strefa otwarta
oznaczenie	84SO
symbol	SO
obowiazuje od	2026-02-24
obowiazuje do	obecnie
status	w opracowaniu https://inspire.ec.europa.eu/codelist/ProcessStepGeneralValue/elaboration
charakter ustalenia	ogólnie wiążące https://inspire.ec.europa.eu/codelist/RegulationNatureValue/generallyBinding
profil podstawowy	teren rolnictwa z zakazem zabudowy teren lasu teren zieleni naturalnej teren wód teren komunikacji teren ogrodów działkowych teren infrastruktury technicznej
profil dodatkowy	teren elektrowni słonecznej teren elektrowni geotermalnej teren elektrowni wodnej teren biogazowni teren zieleni urządzonej
geometria	



plan	https://www.gov.pl/zagospodarowanieprzestrzenne/app /AktPlanowaniaPrzestrzennego/PL.ZIPPZP.11425/281803-POG/1POG
strefa planistyczna	PL.ZIPPZP.11425_281803-POG_1POG-84SJ_20260312T071828
identifier	https://www.gov.pl/zagospodarowanieprzestrzenne/app /StrefaPlanistyczna/PL.ZIPPZP.11425/281803-POG/1POG-84SJ /20260312T071828
przestrzen nazw	PL.ZIPPZP.11425/281803-POG
lokalny id	1POG-84SJ
wersja id	20260312T071828
poczatek wersji obiektu	2026-03-12T07:18:28
nazwa	strefa wielofunkcyjna z zabudową mieszkaniową jednorodzinną
oznaczenie	84SJ
symbol	SJ
obowiazuje od	2025-02-04
obowiazuje do	obecnie
status	w opracowaniu https://inspire.ec.europa.eu/codelist/ProcessStepGeneralValue /elaboration
charakter ustalenia	ogólnie wiążące https://inspire.ec.europa.eu/codelist/RegulationNatureValue /generallyBinding
profil podstawowy	teren zabudowy mieszkaniowej jednorodzinnej teren usług teren komunikacji teren zieleni urządzonej teren ogrodów działkowych teren infrastruktury technicznej
profil dodatkowy	teren zabudowy letniskowej lub rekreacji indywidualnej teren zieleni naturalnej teren lasu teren wód
maksymalna nadziemna intensywnosc zabudowy	0.9
maksymalny udzial powierzchni zabudowy	50%
maksymalna wysokosc zabudowy	12.0 m
minimalny udzial powierzchni	

biologicznie czynnej	30%
geometria	
plan	https://www.gov.pl/zagospodarowanieprzestrzenne/app/AktPlanowaniaPrzestrzennego/PL.ZIPPZP.11425/281803-POG/1POG
strefa planistyczna	PL.ZIPPZP.11425_281803-POG_1POG-84SR_20260409T055425
identifier	https://www.gov.pl/zagospodarowanieprzestrzenne/app/StrefaPlanistyczna/PL.ZIPPZP.11425/281803-POG/1POG-84SR/20260409T055425
przestrzen nazw	PL.ZIPPZP.11425/281803-POG
lokalny id	1POG-84SR
wersja id	20260409T055425
poczatek wersji obiektu	2026-04-09T05:54:25
nazwa	strefa produkcji rolniczej
oznaczenie	84SR
symbol	SR
obowiazuje od	2026-04-06
obowiazuje do	obecnie
status	w opracowaniu https://inspire.ec.europa.eu/codelist/ProcessStepGeneralValue/elaboration
charakter ustalenia	ogólnie wiążące https://inspire.ec.europa.eu/codelist/RegulationNatureValue/generallyBinding
profil podstawowy	teren produkcji w gospodarstwach rolnych teren wielkotowarowej produkcji rolnej teren akwakultury i obsługi rybactwa teren komunikacji teren ogrodów działkowych teren infrastruktury technicznej
profil dodatkowy	teren elektrowni słonecznej teren elektrowni wodnej teren zieleni urządzonej teren zieleni naturalnej teren lasu teren wód
maksymalna nadziemna intensywnosc zabudowy	1.2
maksymalny udzial powierzchni	

zabudowy	60%
maksymalna wysokosc zabudowy	12.0 m
minimalny udzial powierzchni biologicznie czynnej	30%
geometria	
plan	https://www.gov.pl/zagospodarowanieprzestrzenne/app/AktPlanowaniaPrzestrzennego/PL.ZIPPZP.11425/281803-POG/1POG

strefa planistyczna	PL.ZIPPZP.11425_281803-POG_1POG-84SC_20260710T063700
identifier	https://www.gov.pl/zagospodarowanieprzestrzenne/app/StrefaPlanistyczna/PL.ZIPPZP.11425/281803-POG/1POG-84SC/20260710T063700
przestrzen nazw	PL.ZIPPZP.11425/281803-POG
lokalny id	1POG-84SC
wersja id	20260710T063700
poczatek wersji obiektu	2026-07-10T06:37
nazwa	strefa cmentarzy
oznaczenie	84SC
symbol	SC
obowiazuje od	2025-02-04
obowiazuje do	obecnie
status	w opracowaniu https://inspire.ec.europa.eu/codelist/ProcessStepGeneralValue/elaboration
charakter ustalenia	ogólnie wiążące https://inspire.ec.europa.eu/codelist/RegulationNatureValue/generallyBinding
profil podstawowy	teren cmentarza teren komunikacji teren zieleni urządzonej teren ogrodów działkowych teren infrastruktury technicznej
profil dodatkowy	teren zieleni naturalnej teren lasu teren wód
minimalny udzial powierzchni biologicznie czynnej	30%
geometria	



plan	https://www.gov.pl/zagospodarowanieprzestrzenne/app /AktPlanowaniaPrzestrzennego/PL.ZIPPZP.11425/281803-POG/1POG

strefa planistyczna	PL.ZIPPZP.11425_281803-POG_1POG-85SZ_20250206T120106
identifier	https://www.gov.pl/zagospodarowanieprzestrzenne/app /StrefaPlanistyczna/PL.ZIPPZP.11425/281803-POG/1POG-85SZ /20250206T120106
przestrzen nazw	PL.ZIPPZP.11425/281803-POG
lokalny id	1POG-85SZ
wersja id	20250206T120106
poczatek wersji obiektu	2025-02-06T12:01:06
nazwa	strefa wielofunkcyjna z zabudową zagrodową
oznaczenie	85SZ
symbol	SZ
obowiazuje od	2025-02-05
obowiazuje do	obecnie
status	w opracowaniu https://inspire.ec.europa.eu/codelist/ProcessStepGeneralValue /elaboration
charakter ustalenia	ogólnie wiążące https://inspire.ec.europa.eu/codelist/RegulationNatureValue /generallyBinding
profil podstawowy	teren zabudowy zagrodowej teren produkcji w gospodarstwach rolnych teren akwakultury i obsługi rybactwa teren komunikacji teren zieleni urządzonej teren ogrodów działkowych teren infrastruktury technicznej
profil dodatkowy	teren usług teren zieleni naturalnej teren lasu teren wód
maksymalna nadziemna intensywnosc zabudowy	0.9
maksymalny udzial powierzchni zabudowy	50%
maksymalna wysokosc zabudowy	12.0 m

minimalny udzial powierzchni biologicznie czynnej	30%
geometria	
plan	https://www.gov.pl/zagospodarowanieprzestrzenne/app/AktPlanowaniaPrzestrzennego/PL.ZIPPZP.11425/281803-POG/1POG
strefa planistyczna	PL.ZIPPZP.11425_281803-POG_1POG-85SU_20260402T120442
identifier	https://www.gov.pl/zagospodarowanieprzestrzenne/app/StrefaPlanistyczna/PL.ZIPPZP.11425/281803-POG/1POG-85SU/20260402T120442
przestrzen nazw	PL.ZIPPZP.11425/281803-POG
lokalny id	1POG-85SU
wersja id	20260402T120442
poczatek wersji obiektu	2026-04-02T12:04:42
nazwa	strefa usługowa
oznaczenie	85SU
symbol	SU
obowiazuje od	2026-02-24
obowiazuje do	obecnie
status	w opracowaniu https://inspire.ec.europa.eu/codelist/ProcessStepGeneralValue/elaboration
charakter ustalenia	ogólnie wiążące https://inspire.ec.europa.eu/codelist/RegulationNatureValue/generallyBinding
profil podstawowy	teren usług teren komunikacji teren zieleni urządzonej teren ogrodów działkowych teren infrastruktury technicznej
profil dodatkowy	teren składów i magazynów teren elektrowni słonecznej teren zieleni naturalnej teren lasu teren wód
maksymalna nadziemna intensywnosc zabudowy	1.2
maksymalny udzial powierzchni zabudowy	60%

maksymalna wysokosc zabudowy	12.0 m
minimalny udzial powierzchni biologicznie czynnej	30%
geometria	
plan	https://www.gov.pl/zagospodarowanieprzestrzenne/app/AktPlanowaniaPrzestrzennego/PL.ZIPPZP.11425/281803-POG/1POG
strefa planistyczna	PL.ZIPPZP.11425_281803-POG_1POG-85SO_20260312T092726
identifier	https://www.gov.pl/zagospodarowanieprzestrzenne/app/StrefaPlanistyczna/PL.ZIPPZP.11425/281803-POG/1POG-85SO/20260312T092726
przestrzen nazw	PL.ZIPPZP.11425/281803-POG
lokalny id	1POG-85SO
wersja id	20260312T092726
poczatek wersji obiektu	2026-03-12T09:27:26
nazwa	strefa otwarta
oznaczenie	85SO
symbol	SO
obowiazuje od	2025-02-04
obowiazuje do	obecnie
status	w opracowaniu https://inspire.ec.europa.eu/codelist/ProcessStepGeneralValue/elaboration
charakter ustalenia	ogólnie wiążące https://inspire.ec.europa.eu/codelist/RegulationNatureValue/generallyBinding
profil podstawowy	teren rolnictwa z zakazem zabudowy teren lasu teren zieleni naturalnej teren wód teren komunikacji teren ogrodów działkowych teren infrastruktury technicznej
geometria	



plan	https://www.gov.pl/zagospodarowanieprzestrzenne/app /AktPlanowaniaPrzestrzennego/PL.ZIPPZP.11425/281803-POG/1POG

strefa planistyczna	PL.ZIPPZP.11425_281803-POG_1POG-85SJ_20250206T120106
identifier	https://www.gov.pl/zagospodarowanieprzestrzenne/app /StrefaPlanistyczna/PL.ZIPPZP.11425/281803-POG/1POG-85SJ /20250206T120106
przestrzen nazw	PL.ZIPPZP.11425/281803-POG
lokalny id	1POG-85SJ
wersja id	20250206T120106
poczatek wersji obiektu	2025-02-06T12:01:06
nazwa	strefa wielofunkcyjna z zabudową mieszkaniową jednorodzinną
oznaczenie	85SJ
symbol	SJ
obowiazuje od	2025-02-04
obowiazuje do	obecnie
status	w opracowaniu https://inspire.ec.europa.eu/codelist/ProcessStepGeneralValue /elaboration
charakter ustalenia	ogólnie wiążące https://inspire.ec.europa.eu/codelist/RegulationNatureValue /generallyBinding
profil podstawowy	teren zabudowy mieszkaniowej jednorodzinnej teren usług teren komunikacji teren zieleni urządzonej teren ogrodów działkowych teren infrastruktury technicznej
profil dodatkowy	teren zabudowy letniskowej lub rekreacji indywidualnej teren zieleni naturalnej teren lasu teren wód
maksymalna nadziemna intensywnosc zabudowy	0.9
maksymalny udzial powierzchni zabudowy	50%
maksymalna wysokosc zabudowy	12.0 m
minimalny udzial powierzchni	

biologicznie czynnej	30%
geometria	
plan	https://www.gov.pl/zagospodarowanieprzestrzenne/app /AktPlanowaniaPrzestrzennego/PL.ZIPPZP.11425/281803-POG/1POG
strefa planistyczna	PL.ZIPPZP.11425_281803-POG_1POG-85SR_20260617T104007
identifier	https://www.gov.pl/zagospodarowanieprzestrzenne/app /StrefaPlanistyczna/PL.ZIPPZP.11425/281803-POG/1POG-85SR /20260617T104007
przestrzen nazw	PL.ZIPPZP.11425/281803-POG
lokalny id	1POG-85SR
wersja id	20260617T104007
poczatek wersji obiektu	2026-06-17T10:40:07
nazwa	strefa produkcji rolniczej
oznaczenie	85SR
symbol	SR
obowiazuje od	2026-02-24
obowiazuje do	obecnie
status	w opracowaniu https://inspire.ec.europa.eu/codelist/ProcessStepGeneralValue /elaboration
charakter ustalenia	ogólnie wiążące https://inspire.ec.europa.eu/codelist/RegulationNatureValue /generallyBinding
profil podstawowy	teren produkcji w gospodarstwach rolnych teren wielkotowarowej produkcji rolnej teren akwakultury i obsługi rybactwa teren komunikacji teren ogrodów działkowych teren infrastruktury technicznej
profil dodatkowy	teren elektrowni słonecznej teren elektrowni wodnej teren zieleni urządzonej teren zieleni naturalnej teren lasu teren wód
maksymalna nadziemna intensywnosc zabudowy	1.2
maksymalny udzial powierzchni	

zabudowy	60%
maksymalna wysokosc zabudowy	12.0 m
minimalny udzial powierzchni biologicznie czynnej	30%
geometria	
plan	https://www.gov.pl/zagospodarowanieprzestrzenne/app/AktPlanowaniaPrzestrzennego/PL.ZIPPZP.11425/281803-POG/1POG

strefa planistyczna	PL.ZIPPZP.11425_281803-POG_1POG-85SC_20260907T110703
identifier	https://www.gov.pl/zagospodarowanieprzestrzenne/app/StrefaPlanistyczna/PL.ZIPPZP.11425/281803-POG/1POG-85SC/20260907T110703
przestrzen nazw	PL.ZIPPZP.11425/281803-POG
lokalny id	1POG-85SC
wersja id	20260907T110703
poczatek wersji obiektu	2026-09-07T11:07:03
nazwa	strefa cmentarzy
oznaczenie	85SC
symbol	SC
obowiazuje od	2025-02-04
obowiazuje do	obecnie
status	w opracowaniu https://inspire.ec.europa.eu/codelist/ProcessStepGeneralValue/elaboration
charakter ustalenia	ogólnie wiążące https://inspire.ec.europa.eu/codelist/RegulationNatureValue/generallyBinding
profil podstawowy	teren cmentarza teren komunikacji teren zieleni urządzonej teren ogrodów działkowych teren infrastruktury technicznej
profil dodatkowy	teren usług kultu religijnego teren usług handlu detalicznego teren zieleni naturalnej teren lasu teren wód
maksymalna nadziemna intensywnosc zabudowy	0.8

maksymalny udzial powierzchni zabudowy	30%
maksymalna wysokosc zabudowy	14.0 m
minimalny udzial powierzchni biologicznie czynnej	30%
geometria	
plan	https://www.gov.pl/zagospodarowanieprzestrzenne/app /AktPlanowaniaPrzestrzennego/PL.ZIPPZP.11425/281803-POG/1POG

strefa planistyczna	PL.ZIPPZP.11425_281803-POG_1POG-86SZ_20260616T135031
identifier	https://www.gov.pl/zagospodarowanieprzestrzenne/app /StrefaPlanistyczna/PL.ZIPPZP.11425/281803-POG/1POG-86SZ /20260616T135031
przestrzen nazw	PL.ZIPPZP.11425/281803-POG
lokalny id	1POG-86SZ
wersja id	20260616T135031
poczatek wersji obiektu	2026-06-16T13:50:31
nazwa	strefa wielofunkcyjna z zabudową zagrodową
oznaczenie	86SZ
symbol	SZ
obowiazuje od	2025-02-05
obowiazuje do	obecnie
status	w opracowaniu https://inspire.ec.europa.eu/codelist/ProcessStepGeneralValue /elaboration
charakter ustalenia	ogólnie wiążące https://inspire.ec.europa.eu/codelist/RegulationNatureValue /generallyBinding
profil podstawowy	teren zabudowy zagrodowej teren produkcji w gospodarstwach rolnych teren akwakultury i obsługi rybactwa teren komunikacji teren zieleni urządzonej teren ogrodów działkowych teren infrastruktury technicznej
profil dodatkowy	teren usług teren zieleni naturalnej teren lasu teren wód

maksymalna nadziemna intensywnosc zabudowy	0.9
maksymalny udzial powierzchni zabudowy	50%
maksymalna wysokosc zabudowy	12.0 m
minimalny udzial powierzchni biologicznie czynnej	30%
geometria	
plan	https://www.gov.pl/zagospodarowanieprzestrzenne/app/AktPlanowaniaPrzestrzennego/PL.ZIPPZP.11425/281803-POG/1POG

strefa planistyczna	PL.ZIPPZP.11425_281803-POG_1POG-86SU_20260402T121035
identifier	https://www.gov.pl/zagospodarowanieprzestrzenne/app/StrefaPlanistyczna/PL.ZIPPZP.11425/281803-POG/1POG-86SU/20260402T121035
przestrzen nazw	PL.ZIPPZP.11425/281803-POG
lokalny id	1POG-86SU
wersja id	20260402T121035
poczatek wersji obiektu	2026-04-02T12:10:35
nazwa	strefa usługowa
oznaczenie	86SU
symbol	SU
obowiazuje od	2025-02-05
obowiazuje do	obecnie
status	w opracowaniu https://inspire.ec.europa.eu/codelist/ProcessStepGeneralValue/elaboration
charakter ustalenia	ogólnie wiążące https://inspire.ec.europa.eu/codelist/RegulationNatureValue/generallyBinding
profil podstawowy	teren usług teren komunikacji teren zieleni urządzonej teren ogrodów działkowych teren infrastruktury technicznej
profil dodatkowy	teren składów i magazynów teren elektrowni słonecznej teren zieleni naturalnej

	teren lasu teren wód
maksymalna nadziemna intensywnosc zabudowy	1.2
maksymalny udzial powierzchni zabudowy	60%
maksymalna wysokosc zabudowy	12.0 m
minimalny udzial powierzchni biologicznie czynnej	30%
geometria	
plan	https://www.gov.pl/zagospodarowanieprzestrzenne/app /AktPlanowaniaPrzestrzennego/PL.ZIPPZP.11425/281803-POG/1POG

strefa planistyczna	PL.ZIPPZP.11425_281803-POG_1POG-86SO_20260312T085408
identifier	https://www.gov.pl/zagospodarowanieprzestrzenne/app /StrefaPlanistyczna/PL.ZIPPZP.11425/281803-POG/1POG-86SO /20260312T085408
przestrzen nazw	PL.ZIPPZP.11425/281803-POG
lokalny id	1POG-86SO
wersja id	20260312T085408
poczatek wersji obiektu	2026-03-12T08:54:08
nazwa	strefa otwarta
oznaczenie	86SO
symbol	SO
obowiazuje od	2025-02-04
obowiazuje do	obecnie
status	w opracowaniu https://inspire.ec.europa.eu/codelist/ProcessStepGeneralValue /elaboration
charakter ustalenia	ogólnie wiążące https://inspire.ec.europa.eu/codelist/RegulationNatureValue /generallyBinding
profil podstawowy	teren rolnictwa z zakazem zabudowy teren lasu teren zieleni naturalnej teren wód teren komunikacji teren ogrodów działkowych teren infrastruktury technicznej

geometria	
plan	https://www.gov.pl/zagospodarowanieprzestrzenne/app /AktPlanowaniaPrzestrzennego/PL.ZIPPZP.11425/281803-POG/1POG
strefa planistyczna	PL.ZIPPZP.11425_281803-POG_1POG-86SJ_20260409T113854
identifier	https://www.gov.pl/zagospodarowanieprzestrzenne/app /StrefaPlanistyczna/PL.ZIPPZP.11425/281803-POG/1POG-86SJ /20260409T113854
przestrzen nazw	PL.ZIPPZP.11425/281803-POG
lokalny id	1POG-86SJ
wersja id	20260409T113854
poczatek wersji obiektu	2026-04-09T11:38:54
nazwa	strefa wielofunkcyjna z zabudową mieszkaniową jednorodzinną
oznaczenie	86SJ
symbol	SJ
obowiazuje od	2025-02-04
obowiazuje do	obecnie
status	w opracowaniu https://inspire.ec.europa.eu/codelist/ProcessStepGeneralValue /elaboration
charakter ustalenia	ogólnie wiążące https://inspire.ec.europa.eu/codelist/RegulationNatureValue /generallyBinding
profil podstawowy	teren zabudowy mieszkaniowej jednorodzinnej teren usług teren komunikacji teren zieleni urządzonej teren ogrodów działkowych teren infrastruktury technicznej
profil dodatkowy	teren zabudowy letniskowej lub rekreacji indywidualnej teren zieleni naturalnej teren lasu teren wód
maksymalna nadziemna intensywnosc zabudowy	0.9
maksymalny udzial powierzchni zabudowy	50%
maksymalna wysokosc zabudowy	12.0 m

minimalny udzial powierzchni biologicznie czynnej	30%
geometria	
plan	https://www.gov.pl/zagospodarowanieprzestrzenne/app/AktPlanowaniaPrzestrzennego/PL.ZIPPZP.11425/281803-POG/1POG
strefa planistyczna	PL.ZIPPZP.11425_281803-POG_1POG-86SR_20260617T104128
identifier	https://www.gov.pl/zagospodarowanieprzestrzenne/app/StrefaPlanistyczna/PL.ZIPPZP.11425/281803-POG/1POG-86SR/20260617T104128
przestrzen nazw	PL.ZIPPZP.11425/281803-POG
lokalny id	1POG-86SR
wersja id	20260617T104128
poczatek wersji obiektu	2026-06-17T10:41:28
nazwa	strefa produkcji rolniczej
oznaczenie	86SR
symbol	SR
obowiazuje od	2026-02-24
obowiazuje do	obecnie
status	w opracowaniu https://inspire.ec.europa.eu/codelist/ProcessStepGeneralValue/elaboration
charakter ustalenia	ogólnie wiążące https://inspire.ec.europa.eu/codelist/RegulationNatureValue/generallyBinding
profil podstawowy	teren produkcji w gospodarstwach rolnych teren wielkotowarowej produkcji rolnej teren akwakultury i obsługi rybactwa teren komunikacji teren ogrodów działkowych teren infrastruktury technicznej
profil dodatkowy	teren elektrowni słonecznej teren elektrowni wodnej teren zieleni urządzonej teren zieleni naturalnej teren lasu teren wód
maksymalna nadziemna intensywnosc zabudowy	1.2

maksymalny udzial powierzchni zabudowy	60%
maksymalna wysokosc zabudowy	12.0 m
minimalny udzial powierzchni biologicznie czynnej	30%
geometria	
plan	https://www.gov.pl/zagospodarowanieprzestrzenne/app/AktPlanowaniaPrzestrzennego/PL.ZIPPZP.11425/281803-POG/1POG

strefa planistyczna	PL.ZIPPZP.11425_281803-POG_1POG-87SZ_20260409T102943
identifier	https://www.gov.pl/zagospodarowanieprzestrzenne/app/StrefaPlanistyczna/PL.ZIPPZP.11425/281803-POG/1POG-87SZ/20260409T102943
przestrzen nazw	PL.ZIPPZP.11425/281803-POG
lokalny id	1POG-87SZ
wersja id	20260409T102943
poczatek wersji obiektu	2026-04-09T10:29:43
nazwa	strefa wielofunkcyjna z zabudową zagrodową
oznaczenie	87SZ
symbol	SZ
obowiazuje od	2025-02-05
obowiazuje do	obecnie
status	w opracowaniu https://inspire.ec.europa.eu/codelist/ProcessStepGeneralValue/elaboration
charakter ustalenia	ogólnie wiążące https://inspire.ec.europa.eu/codelist/RegulationNatureValue/generallyBinding
profil podstawowy	teren zabudowy zagrodowej teren produkcji w gospodarstwach rolnych teren akwakultury i obsługi rybactwa teren komunikacji teren zieleni urządzonej teren ogrodów działkowych teren infrastruktury technicznej
profil dodatkowy	teren usług teren zieleni naturalnej teren lasu teren wód

maksymalna nadziemna intensywnosc zabudowy	0.9
maksymalny udzial powierzchni zabudowy	50%
maksymalna wysokosc zabudowy	12.0 m
minimalny udzial powierzchni biologicznie czynnej	30%
geometria	
plan	https://www.gov.pl/zagospodarowanieprzestrzenne/app /AktPlanowaniaPrzestrzennego/PL.ZIPPZP.11425/281803-POG/1POG

strefa planistyczna	PL.ZIPPZP.11425_281803-POG_1POG-87SU_20260402T130556
identifier	https://www.gov.pl/zagospodarowanieprzestrzenne/app /StrefaPlanistyczna/PL.ZIPPZP.11425/281803-POG/1POG-87SU /20260402T130556
przestrzen nazw	PL.ZIPPZP.11425/281803-POG
lokalny id	1POG-87SU
wersja id	20260402T130556
poczatek wersji obiektu	2026-04-02T13:05:56
nazwa	strefa usługowa
oznaczenie	87SU
symbol	SU
obowiazuje od	2025-02-05
obowiazuje do	obecnie
status	w opracowaniu https://inspire.ec.europa.eu/codelist/ProcessStepGeneralValue /elaboration
charakter ustalenia	ogólnie wiążące https://inspire.ec.europa.eu/codelist/RegulationNatureValue /generallyBinding
profil podstawowy	teren usług teren komunikacji teren zieleni urządzonej teren ogrodów działkowych teren infrastruktury technicznej
profil dodatkowy	teren składów i magazynów teren elektrowni słonecznej teren zieleni naturalnej

	teren lasu teren wód
maksymalna nadziemna intensywnosc zabudowy	2
maksymalny udzial powierzchni zabudowy	60%
maksymalna wysokosc zabudowy	16.0 m
minimalny udzial powierzchni biologicznie czynnej	30%
geometria	
plan	https://www.gov.pl/zagospodarowanieprzestrzenne/app /AktPlanowaniaPrzestrzennego/PL.ZIPPZP.11425/281803-POG/1POG

strefa planistyczna	PL.ZIPPZP.11425_281803-POG_1POG-87SO_20260312T085408
identifier	https://www.gov.pl/zagospodarowanieprzestrzenne/app /StrefaPlanistyczna/PL.ZIPPZP.11425/281803-POG/1POG-87SO /20260312T085408
przestrzen nazw	PL.ZIPPZP.11425/281803-POG
lokalny id	1POG-87SO
wersja id	20260312T085408
poczatek wersji obiektu	2026-03-12T08:54:08
nazwa	strefa otwarta
oznaczenie	87SO
symbol	SO
obowiazuje od	2025-02-04
obowiazuje do	obecnie
status	w opracowaniu https://inspire.ec.europa.eu/codelist/ProcessStepGeneralValue /elaboration
charakter ustalenia	ogólnie wiążące https://inspire.ec.europa.eu/codelist/RegulationNatureValue /generallyBinding
profil podstawowy	teren rolnictwa z zakazem zabudowy teren lasu teren zieleni naturalnej teren wód teren komunikacji teren ogrodów działkowych teren infrastruktury technicznej

geometria	
plan	https://www.gov.pl/zagospodarowanieprzestrzenne/app /AktPlanowaniaPrzestrzennego/PL.ZIPPZP.11425/281803-POG/1POG
strefa planistyczna	PL.ZIPPZP.11425_281803-POG_1POG-87SJ_20260617T062127
identifier	https://www.gov.pl/zagospodarowanieprzestrzenne/app /StrefaPlanistyczna/PL.ZIPPZP.11425/281803-POG/1POG-87SJ /20260617T062127
przestrzen nazw	PL.ZIPPZP.11425/281803-POG
lokalny id	1POG-87SJ
wersja id	20260617T062127
poczatek wersji obiektu	2026-06-17T06:21:27
nazwa	strefa wielofunkcyjna z zabudową mieszkaniową jednorodzinną
oznaczenie	87SJ
symbol	SJ
obowiazuje od	2025-02-04
obowiazuje do	obecnie
status	w opracowaniu https://inspire.ec.europa.eu/codelist/ProcessStepGeneralValue /elaboration
charakter ustalenia	ogólnie wiążące https://inspire.ec.europa.eu/codelist/RegulationNatureValue /generallyBinding
profil podstawowy	teren zabudowy mieszkaniowej jednorodzinnej teren usług teren komunikacji teren zieleni urządzonej teren ogrodów działkowych teren infrastruktury technicznej
profil dodatkowy	teren zieleni naturalnej teren lasu teren wód
maksymalna nadziemna intensywnosc zabudowy	0.9
maksymalny udzial powierzchni zabudowy	50%
maksymalna wysokosc zabudowy	12.0 m
minimalny udzial powierzchni	

biologicznie czynnej	30%
geometria	
plan	https://www.gov.pl/zagospodarowanieprzestrzenne/app /AktPlanowaniaPrzestrzennego/PL.ZIPPZP.11425/281803-POG/1POG
strefa planistyczna	PL.ZIPPZP.11425_281803-POG_1POG-87SR_20260409T060528
identifier	https://www.gov.pl/zagospodarowanieprzestrzenne/app /StrefaPlanistyczna/PL.ZIPPZP.11425/281803-POG/1POG-87SR /20260409T060528
przestrzen nazw	PL.ZIPPZP.11425/281803-POG
lokalny id	1POG-87SR
wersja id	20260409T060528
poczatek wersji obiektu	2026-04-09T06:05:28
nazwa	strefa produkcji rolniczej
oznaczenie	87SR
symbol	SR
obowiazuje od	2026-02-24
obowiazuje do	obecnie
status	w opracowaniu https://inspire.ec.europa.eu/codelist/ProcessStepGeneralValue /elaboration
charakter ustalenia	ogólnie wiążące https://inspire.ec.europa.eu/codelist/RegulationNatureValue /generallyBinding
profil podstawowy	teren produkcji w gospodarstwach rolnych teren wielkotowarowej produkcji rolnej teren akwakultury i obsługi rybactwa teren komunikacji teren ogrodów działkowych teren infrastruktury technicznej
profil dodatkowy	teren elektrowni słonecznej teren elektrowni wodnej teren zieleni urządzonej teren zieleni naturalnej teren lasu teren wód
maksymalna nadziemna intensywnosc zabudowy	1.2
maksymalny udzial powierzchni	

zabudowy	60%
maksymalna wysokosc zabudowy	12.0 m
minimalny udzial powierzchni biologicznie czynnej	30%
geometria	
plan	https://www.gov.pl/zagospodarowanieprzestrzenne/app /AktPlanowaniaPrzestrzennego/PL.ZIPPZP.11425/281803-POG/1POG

strefa planistyczna	PL.ZIPPZP.11425_281803-POG_1POG-88SZ_20250206T120106
identifier	https://www.gov.pl/zagospodarowanieprzestrzenne/app /StrefaPlanistyczna/PL.ZIPPZP.11425/281803-POG/1POG-88SZ /20250206T120106
przestrzen nazw	PL.ZIPPZP.11425/281803-POG
lokalny id	1POG-88SZ
wersja id	20250206T120106
poczatek wersji obiektu	2025-02-06T12:01:06
nazwa	strefa wielofunkcyjna z zabudową zagrodową
oznaczenie	88SZ
symbol	SZ
obowiazuje od	2025-02-05
obowiazuje do	obecnie
status	w opracowaniu https://inspire.ec.europa.eu/codelist/ProcessStepGeneralValue /elaboration
charakter ustalenia	ogólnie wiążące https://inspire.ec.europa.eu/codelist/RegulationNatureValue /generallyBinding
profil podstawowy	teren zabudowy zagrodowej teren produkcji w gospodarstwach rolnych teren akwakultury i obsługi rybactwa teren komunikacji teren zieleni urządzonej teren ogrodów działkowych teren infrastruktury technicznej
profil dodatkowy	teren usług teren zieleni naturalnej teren lasu teren wód
maksymalna nadziemna	

intensywnosc zabudowy	0.9
maksymalny udzial powierzchni zabudowy	50%
maksymalna wysokosc zabudowy	12.0 m
minimalny udzial powierzchni biologicznie czynnej	30%
geometria	
plan	https://www.gov.pl/zagospodarowanieprzestrzenne/app/AktPlanowaniaPrzestrzennego/PL.ZIPPZP.11425/281803-POG/1POG
strefa planistyczna	PL.ZIPPZP.11425_281803-POG_1POG-88SU_20260402T125104
identifier	https://www.gov.pl/zagospodarowanieprzestrzenne/app/StrefaPlanistyczna/PL.ZIPPZP.11425/281803-POG/1POG-88SU/20260402T125104
przestrzen nazw	PL.ZIPPZP.11425/281803-POG
lokalny id	1POG-88SU
wersja id	20260402T125104
poczatek wersji obiektu	2026-04-02T12:51:04
nazwa	strefa usługowa
oznaczenie	88SU
symbol	SU
obowiazuje od	2026-02-24
obowiazuje do	obecnie
status	w opracowaniu https://inspire.ec.europa.eu/codelist/ProcessStepGeneralValue/elaboration
charakter ustalenia	ogólnie wiążące https://inspire.ec.europa.eu/codelist/RegulationNatureValue/generallyBinding
profil podstawowy	teren usług teren komunikacji teren zieleni urządzonej teren ogrodów działkowych teren infrastruktury technicznej
profil dodatkowy	teren zieleni naturalnej teren lasu teren wód
maksymalna nadziemna	

intensywnosc zabudowy	1.2
maksymalny udzial powierzchni zabudowy	60%
maksymalna wysokosc zabudowy	12.0 m
minimalny udzial powierzchni biologicznie czynnej	30%
geometria	
plan	https://www.gov.pl/zagospodarowanieprzestrzenne/app/AktPlanowaniaPrzestrzennego/PL.ZIPPZP.11425/281803-POG/1POG
strefa planistyczna	PL.ZIPPZP.11425_281803-POG_1POG-88SO_20260413T092334
identifier	https://www.gov.pl/zagospodarowanieprzestrzenne/app/StrefaPlanistyczna/PL.ZIPPZP.11425/281803-POG/1POG-88SO/20260413T092334
przestrzen nazw	PL.ZIPPZP.11425/281803-POG
lokalny id	1POG-88SO
wersja id	20260413T092334
poczatek wersji obiektu	2026-04-13T09:23:34
nazwa	strefa otwarta
oznaczenie	88SO
symbol	SO
obowiazuje od	2025-02-04
obowiazuje do	obecnie
status	w opracowaniu https://inspire.ec.europa.eu/codelist/ProcessStepGeneralValue/elaboration
charakter ustalenia	ogólnie wiążące https://inspire.ec.europa.eu/codelist/RegulationNatureValue/generallyBinding
profil podstawowy	teren rolnictwa z zakazem zabudowy teren lasu teren zieleni naturalnej teren wód teren komunikacji teren ogrodów działkowych teren infrastruktury technicznej
profil dodatkowy	teren elektrowni słonecznej teren elektrowni geotermalnej teren elektrowni wodnej

	teren biogazowni teren zieleni urządzonej
geometria	
plan	https://www.gov.pl/zagospodarowanieprzestrzenne/app/AktPlanowaniaPrzestrzennego/PL.ZIPPZP.11425/281803-POG/1POG
strefa planistyczna	PL.ZIPPZP.11425_281803-POG_1POG-88SJ_20260223T071318
identifier	https://www.gov.pl/zagospodarowanieprzestrzenne/app/StrefaPlanistyczna/PL.ZIPPZP.11425/281803-POG/1POG-88SJ/20260223T071318
przestrzen nazw	PL.ZIPPZP.11425/281803-POG
lokalny id	1POG-88SJ
wersja id	20260223T071318
poczatek wersji obiektu	2026-02-23T07:13:18
nazwa	strefa wielofunkcyjna z zabudową mieszkaniową jednorodzinną
oznaczenie	88SJ
symbol	SJ
obowiazuje od	2025-02-04
obowiazuje do	obecnie
status	w opracowaniu https://inspire.ec.europa.eu/codelist/ProcessStepGeneralValue/elaboration
charakter ustalenia	ogólnie wiążące https://inspire.ec.europa.eu/codelist/RegulationNatureValue/generallyBinding
profil podstawowy	teren zabudowy mieszkaniowej jednorodzinnej teren usług teren komunikacji teren zieleni urządzonej teren ogrodów działkowych teren infrastruktury technicznej
profil dodatkowy	teren zabudowy letniskowej lub rekreacji indywidualnej teren zieleni naturalnej teren lasu teren wód
maksymalna nadziemna intensywnosc zabudowy	0.9
maksymalny udzial powierzchni zabudowy	50%

maksymalna wysokosc zabudowy	12.0 m
minimalny udzial powierzchni biologicznie czynnej	30%
geometria	
plan	https://www.gov.pl/zagospodarowanieprzestrzenne/app/AktPlanowaniaPrzestrzennego/PL.ZIPPZP.11425/281803-POG/1POG
strefa planistyczna	PL.ZIPPZP.11425_281803-POG_1POG-88SR_20260615T082255
identifier	https://www.gov.pl/zagospodarowanieprzestrzenne/app/StrefaPlanistyczna/PL.ZIPPZP.11425/281803-POG/1POG-88SR/20260615T082255
przestrzen nazw	PL.ZIPPZP.11425/281803-POG
lokalny id	1POG-88SR
wersja id	20260615T082255
poczatek wersji obiektu	2026-06-15T08:22:55
nazwa	strefa produkcji rolniczej
oznaczenie	88SR
symbol	SR
obowiazuje od	2026-02-24
obowiazuje do	obecnie
status	w opracowaniu https://inspire.ec.europa.eu/codelist/ProcessStepGeneralValue/elaboration
charakter ustalenia	ogólnie wiążące https://inspire.ec.europa.eu/codelist/RegulationNatureValue/generallyBinding
profil podstawowy	teren produkcji w gospodarstwach rolnych teren wielkotowarowej produkcji rolnej teren akwakultury i obsługi rybactwa teren komunikacji teren ogrodów działkowych teren infrastruktury technicznej
profil dodatkowy	teren elektrowni słonecznej teren elektrowni wodnej teren zieleni urządzonej teren zieleni naturalnej teren lasu teren wód
maksymalna nadziemna	

intensywnosc zabudowy	1.2
maksymalny udzial powierzchni zabudowy	60%
maksymalna wysokosc zabudowy	12.0 m
minimalny udzial powierzchni biologicznie czynnej	30%
geometria	
plan	https://www.gov.pl/zagospodarowanieprzestrzenne/app/AktPlanowaniaPrzestrzennego/PL.ZIPPZP.11425/281803-POG/1POG
strefa planistyczna	PL.ZIPPZP.11425_281803-POG_1POG-89SZ_20250206T120106
identifier	https://www.gov.pl/zagospodarowanieprzestrzenne/app/StrefaPlanistyczna/PL.ZIPPZP.11425/281803-POG/1POG-89SZ/20250206T120106
przestrzen nazw	PL.ZIPPZP.11425/281803-POG
lokalny id	1POG-89SZ
wersja id	20250206T120106
poczatek wersji obiektu	2025-02-06T12:01:06
nazwa	strefa wielofunkcyjna z zabudową zagrodową
oznaczenie	89SZ
symbol	SZ
obowiazuje od	2025-02-05
obowiazuje do	obecnie
status	w opracowaniu https://inspire.ec.europa.eu/codelist/ProcessStepGeneralValue/elaboration
charakter ustalenia	ogólnie wiążące https://inspire.ec.europa.eu/codelist/RegulationNatureValue/generallyBinding
profil podstawowy	teren zabudowy zagrodowej teren produkcji w gospodarstwach rolnych teren akwakultury i obsługi rybactwa teren komunikacji teren zieleni urządzonej teren ogrodów działkowych teren infrastruktury technicznej
profil dodatkowy	teren usług teren zieleni naturalnej

	teren lasu teren wód
maksymalna nadziemna intensywnosc zabudowy	0.9
maksymalny udzial powierzchni zabudowy	50%
maksymalna wysokosc zabudowy	12.0 m
minimalny udzial powierzchni biologicznie czynnej	30%
geometria	
plan	https://www.gov.pl/zagospodarowanieprzestrzenne/app /AktPlanowaniaPrzestrzennego/PL.ZIPPZP.11425/281803-POG/1POG

strefa planistyczna	PL.ZIPPZP.11425_281803-POG_1POG-89SU_20260407T093236
identifier	https://www.gov.pl/zagospodarowanieprzestrzenne/app /StrefaPlanistyczna/PL.ZIPPZP.11425/281803-POG/1POG-89SU /20260407T093236
przestrzen nazw	PL.ZIPPZP.11425/281803-POG
lokalny id	1POG-89SU
wersja id	20260407T093236
poczatek wersji obiektu	2026-04-07T09:32:36
nazwa	strefa usługowa
oznaczenie	89SU
symbol	SU
obowiazuje od	2025-02-05
obowiazuje do	obecnie
status	w opracowaniu https://inspire.ec.europa.eu/codelist/ProcessStepGeneralValue /elaboration
charakter ustalenia	ogólnie wiążące https://inspire.ec.europa.eu/codelist/RegulationNatureValue /generallyBinding
profil podstawowy	teren usług teren komunikacji teren zieleni urządzonej teren ogrodów działkowych teren infrastruktury technicznej
profil dodatkowy	teren składów i magazynów

	teren elektrowni słonecznej teren zieleni naturalnej teren lasu teren wód
maksymalna nadziemna intensywnosc zabudowy	1.2
maksymalny udzial powierzchni zabudowy	60%
maksymalna wysokosc zabudowy	12.0 m
minimalny udzial powierzchni biologicznie czynnej	30%
geometria	
plan	https://www.gov.pl/zagospodarowanieprzestrzenne/app/AktPlanowaniaPrzestrzennego/PL.ZIPPZP.11425/281803-POG/1POG

strefa planistyczna	PL.ZIPPZP.11425_281803-POG_1POG-89SO_20260413T092336
identifier	https://www.gov.pl/zagospodarowanieprzestrzenne/app/StrefaPlanistyczna/PL.ZIPPZP.11425/281803-POG/1POG-89SO/20260413T092336
przestrzen nazw	PL.ZIPPZP.11425/281803-POG
lokalny id	1POG-89SO
wersja id	20260413T092336
poczatek wersji obiektu	2026-04-13T09:23:36
nazwa	strefa otwarta
oznaczenie	89SO
symbol	SO
obowiazuje od	2025-02-04
obowiazuje do	obecnie
status	w opracowaniu https://inspire.ec.europa.eu/codelist/ProcessStepGeneralValue/elaboration
charakter ustalenia	ogólnie wiążące https://inspire.ec.europa.eu/codelist/RegulationNatureValue/generallyBinding
profil podstawowy	teren rolnictwa z zakazem zabudowy teren lasu teren zieleni naturalnej teren wód teren komunikacji

	teren ogrodów działkowych teren infrastruktury technicznej
profil dodatkowy	teren elektrowni słonecznej teren elektrowni geotermalnej teren elektrowni wodnej teren biogazowni teren zieleni urządzonej
geometria	
plan	https://www.gov.pl/zagospodarowanieprzestrzenne/app /AktPlanowaniaPrzestrzennego/PL.ZIPPZP.11425/281803-POG/1POG
strefa planistyczna	PL.ZIPPZP.11425_281803-POG_1POG-89SJ_20250206T120106
identifier	https://www.gov.pl/zagospodarowanieprzestrzenne/app /StrefaPlanistyczna/PL.ZIPPZP.11425/281803-POG/1POG-89SJ /20250206T120106
przestrzen nazw	PL.ZIPPZP.11425/281803-POG
lokalny id	1POG-89SJ
wersja id	20250206T120106
poczatek wersji obiektu	2025-02-06T12:01:06
nazwa	strefa wielofunkcyjna z zabudową mieszkaniową jednorodzinną
oznaczenie	89SJ
symbol	SJ
obowiazuje od	2025-02-04
obowiazuje do	obecnie
status	w opracowaniu https://inspire.ec.europa.eu/codelist/ProcessStepGeneralValue /elaboration
charakter ustalenia	ogólnie wiążące https://inspire.ec.europa.eu/codelist/RegulationNatureValue /generallyBinding
profil podstawowy	teren zabudowy mieszkaniowej jednorodzinnej teren usług teren komunikacji teren zieleni urządzonej teren ogrodów działkowych teren infrastruktury technicznej
profil dodatkowy	teren zabudowy letniskowej lub rekreacji indywidualnej teren zieleni naturalnej teren lasu teren wód

maksymalna nadziemna intensywnosc zabudowy	0.9
maksymalny udzial powierzchni zabudowy	50%
maksymalna wysokosc zabudowy	12.0 m
minimalny udzial powierzchni biologicznie czynnej	30%
geometria	
plan	https://www.gov.pl/zagospodarowanieprzestrzenne/app/AktPlanowaniaPrzestrzennego/PL.ZIPPZP.11425/281803-POG/1POG

strefa planistyczna	PL.ZIPPZP.11425_281803-POG_1POG-89SR_20260409T062416
identifier	https://www.gov.pl/zagospodarowanieprzestrzenne/app/StrefaPlanistyczna/PL.ZIPPZP.11425/281803-POG/1POG-89SR/20260409T062416
przestrzen nazw	PL.ZIPPZP.11425/281803-POG
lokalny id	1POG-89SR
wersja id	20260409T062416
poczatek wersji obiektu	2026-04-09T06:24:16
nazwa	strefa produkcji rolniczej
oznaczenie	89SR
symbol	SR
obowiazuje od	2026-02-24
obowiazuje do	obecnie
status	w opracowaniu https://inspire.ec.europa.eu/codelist/ProcessStepGeneralValue/elaboration
charakter ustalenia	ogólnie wiążące https://inspire.ec.europa.eu/codelist/RegulationNatureValue/generallyBinding
profil podstawowy	teren produkcji w gospodarstwach rolnych teren wielkotowarowej produkcji rolnej teren akwakultury i obsługi rybactwa teren komunikacji teren ogrodów działkowych teren infrastruktury technicznej
profil dodatkowy	teren elektrowni słonecznej teren elektrowni wodnej teren zieleni urządzonej

	teren zieleni naturalnej teren lasu teren wód
maksymalna nadziemna intensywnosc zabudowy	1.2
maksymalny udzial powierzchni zabudowy	60%
maksymalna wysokosc zabudowy	12.0 m
minimalny udzial powierzchni biologicznie czynnej	30%
geometria	
plan	https://www.gov.pl/zagospodarowanieprzestrzenne/app /AktPlanowaniaPrzestrzennego/PL.ZIPPZP.11425/281803-POG/1POG

strefa planistyczna	PL.ZIPPZP.11425_281803-POG_1POG-90SZ_20260312T072233
identifier	https://www.gov.pl/zagospodarowanieprzestrzenne/app /StrefaPlanistyczna/PL.ZIPPZP.11425/281803-POG/1POG-90SZ /20260312T072233
przestrzen nazw	PL.ZIPPZP.11425/281803-POG
lokalny id	1POG-90SZ
wersja id	20260312T072233
poczatek wersji obiektu	2026-03-12T07:22:33
nazwa	strefa wielofunkcyjna z zabudową zagrodową
oznaczenie	90SZ
symbol	SZ
obowiazuje od	2025-02-05
obowiazuje do	obecnie
status	w opracowaniu https://inspire.ec.europa.eu/codelist/ProcessStepGeneralValue /elaboration
charakter ustalenia	ogólnie wiążące https://inspire.ec.europa.eu/codelist/RegulationNatureValue /generallyBinding
profil podstawowy	teren zabudowy zagrodowej teren produkcji w gospodarstwach rolnych teren akwakultury i obsługi rybactwa teren komunikacji teren zieleni urządzonej

	teren ogrodów działkowych teren infrastruktury technicznej
profil dodatkowy	teren usług teren zieleni naturalnej teren lasu teren wód
maksymalna nadziemna intensywnosc zabudowy	0.9
maksymalny udzial powierzchni zabudowy	50%
maksymalna wysokosc zabudowy	12.0 m
minimalny udzial powierzchni biologicznie czynnej	30%
geometria	
plan	https://www.gov.pl/zagospodarowanieprzestrzenne/app /AktPlanowaniaPrzestrzennego/PL.ZIPPZP.11425/281803-POG/1POG
strefa planistyczna	PL.ZIPPZP.11425_281803-POG_1POG-90SO_20260313T131851
identifier	https://www.gov.pl/zagospodarowanieprzestrzenne/app /StrefaPlanistyczna/PL.ZIPPZP.11425/281803-POG/1POG-90SO /20260313T131851
przestrzen nazw	PL.ZIPPZP.11425/281803-POG
lokalny id	1POG-90SO
wersja id	20260313T131851
poczatek wersji obiektu	2026-03-13T13:18:51
nazwa	strefa otwarta
oznaczenie	90SO
symbol	SO
obowiazuje od	2026-02-24
obowiazuje do	obecnie
status	w opracowaniu https://inspire.ec.europa.eu/codelist/ProcessStepGeneralValue /elaboration
charakter ustalenia	ogólnie wiążące https://inspire.ec.europa.eu/codelist/RegulationNatureValue /generallyBinding
profil podstawowy	teren rolnictwa z zakazem zabudowy teren lasu

	teren zieleni naturalnej teren wód teren komunikacji teren ogrodów działkowych teren infrastruktury technicznej
geometria	
plan	https://www.gov.pl/zagospodarowanieprzestrzenne/app /AktPlanowaniaPrzestrzennego/PL.ZIPPZP.11425/281803-POG/1POG

strefa planistyczna	PL.ZIPPZP.11425_281803-POG_1POG-90SJ_20250206T120106
identifier	https://www.gov.pl/zagospodarowanieprzestrzenne/app /StrefaPlanistyczna/PL.ZIPPZP.11425/281803-POG/1POG-90SJ /20250206T120106
przestrzen nazw	PL.ZIPPZP.11425/281803-POG
lokalny id	1POG-90SJ
wersja id	20250206T120106
poczatek wersji obiektu	2025-02-06T12:01:06
nazwa	strefa wielofunkcyjna z zabudową mieszkaniową jednorodzinną
oznaczenie	90SJ
symbol	SJ
obowiazuje od	2025-02-04
obowiazuje do	obecnie
status	w opracowaniu https://inspire.ec.europa.eu/codelist/ProcessStepGeneralValue /elaboration
charakter ustalenia	ogólnie wiążące https://inspire.ec.europa.eu/codelist/RegulationNatureValue /generallyBinding
profil podstawowy	teren zabudowy mieszkaniowej jednorodzinnej teren usług teren komunikacji teren zieleni urządzonej teren ogrodów działkowych teren infrastruktury technicznej
profil dodatkowy	teren zabudowy letniskowej lub rekreacji indywidualnej teren zieleni naturalnej teren lasu teren wód
maksymalna nadziemna intensywnosc zabudowy	0.9

maksymalny udzial powierzchni zabudowy	50%
maksymalna wysokosc zabudowy	12.0 m
minimalny udzial powierzchni biologicznie czynnej	30%
geometria	
plan	https://www.gov.pl/zagospodarowanieprzestrzenne/app /AktPlanowaniaPrzestrzennego/PL.ZIPPZP.11425/281803-POG/1POG

strefa planistyczna	PL.ZIPPZP.11425_281803-POG_1POG-90SU_20260616T073244
identifier	https://www.gov.pl/zagospodarowanieprzestrzenne/app /StrefaPlanistyczna/PL.ZIPPZP.11425/281803-POG/1POG-90SU /20260616T073244
przestrzen nazw	PL.ZIPPZP.11425/281803-POG
lokalny id	1POG-90SU
wersja id	20260616T073244
poczatek wersji obiektu	2026-06-16T07:32:44
nazwa	strefa usługowa
oznaczenie	90SU
symbol	SU
obowiazuje od	2025-02-05
obowiazuje do	obecnie
status	w opracowaniu https://inspire.ec.europa.eu/codelist/ProcessStepGeneralValue /elaboration
charakter ustalenia	ogólnie wiążące https://inspire.ec.europa.eu/codelist/RegulationNatureValue /generallyBinding
profil podstawowy	teren usług teren komunikacji teren zieleni urządzonej teren ogrodów działkowych teren infrastruktury technicznej
profil dodatkowy	teren składów i magazynów teren elektrowni słonecznej teren zieleni naturalnej teren lasu teren wód
maksymalna nadziemna	

intensywnosc zabudowy	1.2
maksymalny udzial powierzchni zabudowy	60%
maksymalna wysokosc zabudowy	12.0 m
minimalny udzial powierzchni biologicznie czynnej	30%
geometria	
plan	https://www.gov.pl/zagospodarowanieprzestrzenne/app/AktPlanowaniaPrzestrzennego/PL.ZIPPZP.11425/281803-POG/1POG
strefa planistyczna	PL.ZIPPZP.11425_281803-POG_1POG-90SR_20260617T105758
identifier	https://www.gov.pl/zagospodarowanieprzestrzenne/app/StrefaPlanistyczna/PL.ZIPPZP.11425/281803-POG/1POG-90SR/20260617T105758
przestrzen nazw	PL.ZIPPZP.11425/281803-POG
lokalny id	1POG-90SR
wersja id	20260617T105758
poczatek wersji obiektu	2026-06-17T10:57:58
nazwa	strefa produkcji rolniczej
oznaczenie	90SR
symbol	SR
obowiazuje od	2026-02-24
obowiazuje do	obecnie
status	w opracowaniu https://inspire.ec.europa.eu/codelist/ProcessStepGeneralValue/elaboration
charakter ustalenia	ogólnie wiążące https://inspire.ec.europa.eu/codelist/RegulationNatureValue/generallyBinding
profil podstawowy	teren produkcji w gospodarstwach rolnych teren wielkotowarowej produkcji rolnej teren akwakultury i obsługi rybactwa teren komunikacji teren ogrodów działkowych teren infrastruktury technicznej
profil dodatkowy	teren elektrowni słonecznej teren elektrowni wodnej teren zieleni urządzonej teren zieleni naturalnej

	teren lasu teren wód
maksymalna nadziemna intensywnosc zabudowy	1.2
maksymalny udzial powierzchni zabudowy	60%
maksymalna wysokosc zabudowy	12.0 m
minimalny udzial powierzchni biologicznie czynnej	30%
geometria	
plan	https://www.gov.pl/zagospodarowanieprzestrzenne/app /AktPlanowaniaPrzestrzennego/PL.ZIPPZP.11425/281803-POG/1POG

strefa planistyczna	PL.ZIPPZP.11425_281803-POG_1POG-91SZ_20250206T120106
identifier	https://www.gov.pl/zagospodarowanieprzestrzenne/app /StrefaPlanistyczna/PL.ZIPPZP.11425/281803-POG/1POG-91SZ /20250206T120106
przestrzen nazw	PL.ZIPPZP.11425/281803-POG
lokalny id	1POG-91SZ
wersja id	20250206T120106
poczatek wersji obiektu	2025-02-06T12:01:06
nazwa	strefa wielofunkcyjna z zabudową zagrodową
oznaczenie	91SZ
symbol	SZ
obowiazuje od	2025-02-05
obowiazuje do	obecnie
status	w opracowaniu https://inspire.ec.europa.eu/codelist/ProcessStepGeneralValue /elaboration
charakter ustalenia	ogólnie wiążące https://inspire.ec.europa.eu/codelist/RegulationNatureValue /generallyBinding
profil podstawowy	teren zabudowy zagrodowej teren produkcji w gospodarstwach rolnych teren akwakultury i obsługi rybactwa teren komunikacji teren zieleni urządzonej teren ogrodów działkowych teren infrastruktury technicznej

profil dodatkowy	teren usług teren zieleni naturalnej teren lasu teren wód
maksymalna nadziemna intensywnosc zabudowy	0.9
maksymalny udzial powierzchni zabudowy	50%
maksymalna wysokosc zabudowy	12.0 m
minimalny udzial powierzchni biologicznie czynnej	30%
geometria	
plan	https://www.gov.pl/zagospodarowanieprzestrzenne/app /AktPlanowaniaPrzestrzennego/PL.ZIPPZP.11425/281803-POG/1POG

strefa planistyczna	PL.ZIPPZP.11425_281803-POG_1POG-91SO_20260313T122947
identifier	https://www.gov.pl/zagospodarowanieprzestrzenne/app /StrefaPlanistyczna/PL.ZIPPZP.11425/281803-POG/1POG-91SO /20260313T122947
przestrzen nazw	PL.ZIPPZP.11425/281803-POG
lokalny id	1POG-91SO
wersja id	20260313T122947
poczatek wersji obiektu	2026-03-13T12:29:47
nazwa	strefa otwarta
oznaczenie	91SO
symbol	SO
obowiazuje od	2026-02-24
obowiazuje do	obecnie
status	w opracowaniu https://inspire.ec.europa.eu/codelist/ProcessStepGeneralValue /elaboration
charakter ustalenia	ogólnie wiążące https://inspire.ec.europa.eu/codelist/RegulationNatureValue /generallyBinding
profil podstawowy	teren rolnictwa z zakazem zabudowy teren lasu teren zieleni naturalnej teren wód

	teren komunikacji teren ogrodów działkowych teren infrastruktury technicznej
profil dodatkowy	teren elektrowni słonecznej teren elektrowni geotermalnej teren elektrowni wodnej teren biogazowni teren zieleni urządzonej
geometria	
plan	https://www.gov.pl/zagospodarowanieprzestrzenne/app /AktPlanowaniaPrzestrzennego/PL.ZIPPZP.11425/281803-POG/1POG
strefa planistyczna	PL.ZIPPZP.11425_281803-POG_1POG-91SJ_20260218T111218
identifier	https://www.gov.pl/zagospodarowanieprzestrzenne/app /StrefaPlanistyczna/PL.ZIPPZP.11425/281803-POG/1POG-91SJ /20260218T111218
przestrzen nazw	PL.ZIPPZP.11425/281803-POG
lokalny id	1POG-91SJ
wersja id	20260218T111218
poczatek wersji obiektu	2026-02-18T11:12:18
nazwa	strefa wielofunkcyjna z zabudową mieszkaniową jednorodzinną
oznaczenie	91SJ
symbol	SJ
obowiazuje od	2025-02-04
obowiazuje do	obecnie
status	w opracowaniu https://inspire.ec.europa.eu/codelist/ProcessStepGeneralValue /elaboration
charakter ustalenia	ogólnie wiążące https://inspire.ec.europa.eu/codelist/RegulationNatureValue /generallyBinding
profil podstawowy	teren zabudowy mieszkaniowej jednorodzinnej teren usług teren komunikacji teren zieleni urządzonej teren ogrodów działkowych teren infrastruktury technicznej
profil dodatkowy	teren zabudowy letniskowej lub rekreacji indywidualnej teren zieleni naturalnej

	teren lasu teren wód
maksymalna nadziemna intensywnosc zabudowy	0.9
maksymalny udzial powierzchni zabudowy	50%
maksymalna wysokosc zabudowy	12.0 m
minimalny udzial powierzchni biologicznie czynnej	30%
geometria	
plan	https://www.gov.pl/zagospodarowanieprzestrzenne/app /AktPlanowaniaPrzestrzennego/PL.ZIPPZP.11425/281803-POG/1POG

strefa planistyczna	PL.ZIPPZP.11425_281803-POG_1POG-91SR_20260618T070335
identifier	https://www.gov.pl/zagospodarowanieprzestrzenne/app /StrefaPlanistyczna/PL.ZIPPZP.11425/281803-POG/1POG-91SR /20260618T070335
przestrzen nazw	PL.ZIPPZP.11425/281803-POG
lokalny id	1POG-91SR
wersja id	20260618T070335
poczatek wersji obiektu	2026-06-18T07:03:35
nazwa	strefa produkcji rolniczej
oznaczenie	91SR
symbol	SR
obowiazuje od	2026-02-24
obowiazuje do	obecnie
status	w opracowaniu https://inspire.ec.europa.eu/codelist/ProcessStepGeneralValue /elaboration
charakter ustalenia	ogólnie wiążące https://inspire.ec.europa.eu/codelist/RegulationNatureValue /generallyBinding
profil podstawowy	teren produkcji w gospodarstwach rolnych teren wielkotowarowej produkcji rolnej teren akwakultury i obsługi rybactwa teren komunikacji teren ogrodów działkowych teren infrastruktury technicznej

profil dodatkowy	teren elektrowni słonecznej teren elektrowni wodnej teren zieleni urządzonej teren zieleni naturalnej teren lasu teren wód
maksymalna nadziemna intensywnosc zabudowy	1.2
maksymalny udzial powierzchni zabudowy	60%
maksymalna wysokosc zabudowy	12.0 m
minimalny udzial powierzchni biologicznie czynnej	30%
geometria	
plan	https://www.gov.pl/zagospodarowanieprzestrzenne/app /AktPlanowaniaPrzestrzennego/PL.ZIPPZP.11425/281803-POG/1POG

strefa planistyczna	PL.ZIPPZP.11425_281803-POG_1POG-91SU_20260612T074519
identifier	https://www.gov.pl/zagospodarowanieprzestrzenne/app /StrefaPlanistyczna/PL.ZIPPZP.11425/281803-POG/1POG-91SU /20260612T074519
przestrzen nazw	PL.ZIPPZP.11425/281803-POG
lokalny id	1POG-91SU
wersja id	20260612T074519
poczatek wersji obiektu	2026-06-12T07:45:19
nazwa	strefa usługowa
oznaczenie	91SU
symbol	SU
obowiazuje od	2026-02-24
obowiazuje do	obecnie
status	w opracowaniu https://inspire.ec.europa.eu/codelist/ProcessStepGeneralValue /elaboration
charakter ustalenia	ogólnie wiążące https://inspire.ec.europa.eu/codelist/RegulationNatureValue /generallyBinding
profil podstawowy	teren usług teren komunikacji teren zieleni urządzonej

	teren ogrodów działkowych teren infrastruktury technicznej
profil dodatkowy	teren składów i magazynów teren elektrowni słonecznej teren zieleni naturalnej teren lasu teren wód
maksymalna nadziemna intensywnosc zabudowy	1.2
maksymalny udzial powierzchni zabudowy	60%
maksymalna wysokosc zabudowy	12.0 m
minimalny udzial powierzchni biologicznie czynnej	30%
geometria	
plan	https://www.gov.pl/zagospodarowanieprzestrzenne/app /AktPlanowaniaPrzestrzennego/PL.ZIPPZP.11425/281803-POG/1POG

strefa planistyczna	PL.ZIPPZP.11425_281803-POG_1POG-92SZ_20260409T105223
identifier	https://www.gov.pl/zagospodarowanieprzestrzenne/app /StrefaPlanistyczna/PL.ZIPPZP.11425/281803-POG/1POG-92SZ /20260409T105223
przestrzen nazw	PL.ZIPPZP.11425/281803-POG
lokalny id	1POG-92SZ
wersja id	20260409T105223
poczatek wersji obiektu	2026-04-09T10:52:23
nazwa	strefa wielofunkcyjna z zabudową zagrodową
oznaczenie	92SZ
symbol	SZ
obowiazuje od	2025-02-05
obowiazuje do	obecnie
status	w opracowaniu https://inspire.ec.europa.eu/codelist/ProcessStepGeneralValue /elaboration
charakter ustalenia	ogólnie wiążące https://inspire.ec.europa.eu/codelist/RegulationNatureValue /generallyBinding
profil podstawowy	teren zabudowy zagrodowej

	teren produkcji w gospodarstwach rolnych teren akwakultury i obsługi rybactwa teren komunikacji teren zieleni urządzonej teren ogrodów działkowych teren infrastruktury technicznej
profil dodatkowy	teren usług teren zieleni naturalnej teren lasu teren wód
maksymalna nadziemna intensywnosc zabudowy	0.9
maksymalny udzial powierzchni zabudowy	50%
maksymalna wysokosc zabudowy	12.0 m
minimalny udzial powierzchni biologicznie czynnej	30%
geometria	
plan	https://www.gov.pl/zagospodarowanieprzestrzenne/app /AktPlanowaniaPrzestrzennego/PL.ZIPPZP.11425/281803-POG/1POG

strefa planistyczna	PL.ZIPPZP.11425_281803-POG_1POG-92SO_20260313T131712
identifier	https://www.gov.pl/zagospodarowanieprzestrzenne/app /StrefaPlanistyczna/PL.ZIPPZP.11425/281803-POG/1POG-92SO /20260313T131712
przestrzen nazw	PL.ZIPPZP.11425/281803-POG
lokalny id	1POG-92SO
wersja id	20260313T131712
poczatek wersji obiektu	2026-03-13T13:17:12
nazwa	strefa otwarta
oznaczenie	92SO
symbol	SO
obowiazuje od	2026-02-24
obowiazuje do	obecnie
status	w opracowaniu https://inspire.ec.europa.eu/codelist/ProcessStepGeneralValue /elaboration
charakter ustalenia	ogólnie wiążące https://inspire.ec.europa.eu/codelist/RegulationNatureValue

	/generallyBinding
profil podstawowy	teren rolnictwa z zakazem zabudowy teren lasu teren zieleni naturalnej teren wód teren komunikacji teren ogrodów działkowych teren infrastruktury technicznej
profil dodatkowy	teren elektrowni słonecznej teren elektrowni geotermalnej teren elektrowni wodnej teren biogazowni teren zieleni urządzonej
geometria	
plan	https://www.gov.pl/zagospodarowanieprzestrzenne/app /AktPlanowaniaPrzestrzennego/PL.ZIPPZP.11425/281803-POG/1POG

strefa planistyczna	PL.ZIPPZP.11425_281803-POG_1POG-92SJ_20250206T120106
identifier	https://www.gov.pl/zagospodarowanieprzestrzenne/app /StrefaPlanistyczna/PL.ZIPPZP.11425/281803-POG/1POG-92SJ /20250206T120106
przestrzen nazw	PL.ZIPPZP.11425/281803-POG
lokalny id	1POG-92SJ
wersja id	20250206T120106
poczatek wersji obiektu	2025-02-06T12:01:06
nazwa	strefa wielofunkcyjna z zabudową mieszkaniową jednorodzinną
oznaczenie	92SJ
symbol	SJ
obowiazuje od	2025-02-04
obowiazuje do	obecnie
status	w opracowaniu https://inspire.ec.europa.eu/codelist/ProcessStepGeneralValue /elaboration
charakter ustalenia	ogólnie wiążące https://inspire.ec.europa.eu/codelist/RegulationNatureValue /generallyBinding
profil podstawowy	teren zabudowy mieszkaniowej jednorodzinnej teren usług teren komunikacji teren zieleni urządzonej

	teren ogrodów działkowych teren infrastruktury technicznej
profil dodatkowy	teren zabudowy letniskowej lub rekreacji indywidualnej teren zieleni naturalnej teren lasu teren wód
maksymalna nadziemna intensywnosc zabudowy	0.9
maksymalny udzial powierzchni zabudowy	50%
maksymalna wysokosc zabudowy	12.0 m
minimalny udzial powierzchni biologicznie czynnej	30%
geometria	
plan	https://www.gov.pl/zagospodarowanieprzestrzenne/app /AktPlanowaniaPrzestrzennego/PL.ZIPPZP.11425/281803-POG/1POG

strefa planistyczna	PL.ZIPPZP.11425_281803-POG_1POG-92SR_20260409T063133
identifier	https://www.gov.pl/zagospodarowanieprzestrzenne/app /StrefaPlanistyczna/PL.ZIPPZP.11425/281803-POG/1POG-92SR /20260409T063133
przestrzen nazw	PL.ZIPPZP.11425/281803-POG
lokalny id	1POG-92SR
wersja id	20260409T063133
poczatek wersji obiektu	2026-04-09T06:31:33
nazwa	strefa produkcji rolniczej
oznaczenie	92SR
symbol	SR
obowiazuje od	2026-02-24
obowiazuje do	obecnie
status	w opracowaniu https://inspire.ec.europa.eu/codelist/ProcessStepGeneralValue /elaboration
charakter ustalenia	ogólnie wiążące https://inspire.ec.europa.eu/codelist/RegulationNatureValue /generallyBinding
profil podstawowy	teren produkcji w gospodarstwach rolnych teren wielkotowarowej produkcji rolnej

	teren akwakultury i obsługi rybactwa teren komunikacji teren ogrodów działkowych teren infrastruktury technicznej
profil dodatkowy	teren elektrowni słonecznej teren elektrowni wodnej teren zieleni urządzonej teren zieleni naturalnej teren lasu teren wód
maksymalna nadziemna intensywnosc zabudowy	1.2
maksymalny udzial powierzchni zabudowy	60%
maksymalna wysokosc zabudowy	12.0 m
minimalny udzial powierzchni biologicznie czynnej	30%
geometria	
plan	https://www.gov.pl/zagospodarowanieprzestrzenne/app /AktPlanowaniaPrzestrzennego/PL.ZIPPZP.11425/281803-POG/1POG

strefa planistyczna	PL.ZIPPZP.11425_281803-POG_1POG-92SU_20260416T095840
identifier	https://www.gov.pl/zagospodarowanieprzestrzenne/app /StrefaPlanistyczna/PL.ZIPPZP.11425/281803-POG/1POG-92SU /20260416T095840
przestrzen nazw	PL.ZIPPZP.11425/281803-POG
lokalny id	1POG-92SU
wersja id	20260416T095840
poczatek wersji obiektu	2026-04-16T09:58:40
nazwa	strefa usługowa
oznaczenie	92SU
symbol	SU
obowiazuje od	2025-02-04
obowiazuje do	obecnie
status	w opracowaniu https://inspire.ec.europa.eu/codelist/ProcessStepGeneralValue /elaboration
charakter ustalenia	ogólnie wiążące https://inspire.ec.europa.eu/codelist/RegulationNatureValue

	/generallyBinding
profil podstawowy	teren usług teren komunikacji teren zieleni urządzonej teren ogrodów działkowych teren infrastruktury technicznej
profil dodatkowy	teren składów i magazynów teren elektrowni słonecznej teren zieleni naturalnej teren lasu teren wód
maksymalna nadziemna intensywnosc zabudowy	1.2
maksymalny udzial powierzchni zabudowy	60%
maksymalna wysokosc zabudowy	12.0 m
minimalny udzial powierzchni biologicznie czynnej	30%
geometria	
plan	https://www.gov.pl/zagospodarowanieprzestrzenne/app /AktPlanowaniaPrzestrzennego/PL.ZIPPZP.11425/281803-POG/1POG

strefa planistyczna	PL.ZIPPZP.11425_281803-POG_1POG-93SZ_20260618T082522
identifier	https://www.gov.pl/zagospodarowanieprzestrzenne/app /StrefaPlanistyczna/PL.ZIPPZP.11425/281803-POG/1POG-93SZ /20260618T082522
przestrzen nazw	PL.ZIPPZP.11425/281803-POG
lokalny id	1POG-93SZ
wersja id	20260618T082522
poczatek wersji obiektu	2026-06-18T08:25:22
nazwa	strefa wielofunkcyjna z zabudową zagrodową
oznaczenie	93SZ
symbol	SZ
obowiazuje od	2025-02-05
obowiazuje do	obecnie
status	w opracowaniu https://inspire.ec.europa.eu/codelist/ProcessStepGeneralValue /elaboration

charakter ustalenia	ogólnie wiążące https://inspire.ec.europa.eu/codelist/RegulationNatureValue/generallyBinding
profil podstawowy	teren zabudowy zagrodowej teren produkcji w gospodarstwach rolnych teren akwakultury i obsługi rybactwa teren komunikacji teren zieleni urządzonej teren ogrodów działkowych teren infrastruktury technicznej
profil dodatkowy	teren usług teren zieleni naturalnej teren lasu teren wód
maksymalna nadziemna intensywnosc zabudowy	0.9
maksymalny udzial powierzchni zabudowy	50%
maksymalna wysokosc zabudowy	12.0 m
minimalny udzial powierzchni biologicznie czynnej	30%
geometria	
plan	https://www.gov.pl/zagospodarowanieprzestrzenne/app/AktPlanowaniaPrzestrzennego/PL.ZIPPZP.11425/281803-POG/1POG

strefa planistyczna	PL.ZIPPZP.11425_281803-POG_1POG-93SO_20260413T092343
identifier	https://www.gov.pl/zagospodarowanieprzestrzenne/app/StrefaPlanistyczna/PL.ZIPPZP.11425/281803-POG/1POG-93SO/20260413T092343
przestrzen nazw	PL.ZIPPZP.11425/281803-POG
lokalny id	1POG-93SO
wersja id	20260413T092343
poczatek wersji obiektu	2026-04-13T09:23:43
nazwa	strefa otwarta
oznaczenie	93SO
symbol	SO
obowiazuje od	2025-02-04
obowiazuje do	obecnie
status	w opracowaniu

	https://inspire.ec.europa.eu/codelist/ProcessStepGeneralValue/elaboration
charakter ustalenia	ogólnie wiążące https://inspire.ec.europa.eu/codelist/RegulationNatureValue/generallyBinding
profil podstawowy	teren rolnictwa z zakazem zabudowy teren lasu teren zieleni naturalnej teren wód teren komunikacji teren ogrodów działkowych teren infrastruktury technicznej
profil dodatkowy	teren elektrowni słonecznej teren elektrowni geotermalnej teren elektrowni wodnej teren biogazowni teren zieleni urządzonej
geometria	
plan	https://www.gov.pl/zagospodarowanieprzestrzenne/app/AktPlanowaniaPrzestrzennego/PL.ZIPPZP.11425/281803-POG/1POG

strefa planistyczna	PL.ZIPPZP.11425_281803-POG_1POG-93SJ_20250206T120106
identifier	https://www.gov.pl/zagospodarowanieprzestrzenne/app/StrefaPlanistyczna/PL.ZIPPZP.11425/281803-POG/1POG-93SJ/20250206T120106
przestrzen nazw	PL.ZIPPZP.11425/281803-POG
lokalny id	1POG-93SJ
wersja id	20250206T120106
poczatek wersji obiektu	2025-02-06T12:01:06
nazwa	strefa wielofunkcyjna z zabudową mieszkaniową jednorodzinną
oznaczenie	93SJ
symbol	SJ
obowiazuje od	2025-02-04
obowiazuje do	obecnie
status	w opracowaniu https://inspire.ec.europa.eu/codelist/ProcessStepGeneralValue/elaboration
charakter ustalenia	ogólnie wiążące https://inspire.ec.europa.eu/codelist/RegulationNatureValue/generallyBinding

profil podstawowy	teren zabudowy mieszkaniowej jednorodzinnej teren usług teren komunikacji teren zieleni urządzonej teren ogrodów działkowych teren infrastruktury technicznej
profil dodatkowy	teren zabudowy letniskowej lub rekreacji indywidualnej teren zieleni naturalnej teren lasu teren wód
maksymalna nadziemna intensywnosc zabudowy	0.9
maksymalny udzial powierzchni zabudowy	50%
maksymalna wysokosc zabudowy	12.0 m
minimalny udzial powierzchni biologicznie czynnej	30%
geometria	
plan	https://www.gov.pl/zagospodarowanieprzestrzenne/app /AktPlanowaniaPrzestrzennego/PL.ZIPPZP.11425/281803-POG/1POG

strefa planistyczna	PL.ZIPPZP.11425_281803-POG_1POG-93SR_20260707T093821
identifier	https://www.gov.pl/zagospodarowanieprzestrzenne/app /StrefaPlanistyczna/PL.ZIPPZP.11425/281803-POG/1POG-93SR /20260707T093821
przestrzen nazw	PL.ZIPPZP.11425/281803-POG
lokalny id	1POG-93SR
wersja id	20260707T093821
poczatek wersji obiektu	2026-07-07T09:38:21
nazwa	strefa produkcji rolniczej
oznaczenie	93SR
symbol	SR
obowiazuje od	2026-02-24
obowiazuje do	obecnie
status	w opracowaniu https://inspire.ec.europa.eu/codelist/ProcessStepGeneralValue /elaboration
charakter ustalenia	ogólnie wiążące https://inspire.ec.europa.eu/codelist/RegulationNatureValue

	/generallyBinding
profil podstawowy	teren produkcji w gospodarstwach rolnych teren wielkotowarowej produkcji rolnej teren akwakultury i obsługi rybactwa teren komunikacji teren ogrodów działkowych teren infrastruktury technicznej
profil dodatkowy	teren elektrowni słonecznej teren elektrowni wodnej teren zieleni urządzonej teren zieleni naturalnej teren lasu teren wód
maksymalna nadziemna intensywnosc zabudowy	1.2
maksymalny udzial powierzchni zabudowy	60%
maksymalna wysokosc zabudowy	12.0 m
minimalny udzial powierzchni biologicznie czynnej	30%
geometria	
plan	https://www.gov.pl/zagospodarowanieprzestrzenne/app /AktPlanowaniaPrzestrzennego/PL.ZIPPZP.11425/281803-POG/1POG

strefa planistyczna	PL.ZIPPZP.11425_281803-POG_1POG-93SU_20260610T131123
identifier	https://www.gov.pl/zagospodarowanieprzestrzenne/app /StrefaPlanistyczna/PL.ZIPPZP.11425/281803-POG/1POG-93SU /20260610T131123
przestrzen nazw	PL.ZIPPZP.11425/281803-POG
lokalny id	1POG-93SU
wersja id	20260610T131123
poczatek wersji obiektu	2026-06-10T13:11:23
nazwa	strefa usługowa
oznaczenie	93SU
symbol	SU
obowiazuje od	2025-02-05
obowiazuje do	obecnie
status	w opracowaniu https://inspire.ec.europa.eu/codelist/ProcessStepGeneralValue

	/elaboration
charakter ustalenia	ogólnie wiążące https://inspire.ec.europa.eu/codelist/RegulationNatureValue/generallyBinding
profil podstawowy	teren usług teren komunikacji teren zieleni urządzonej teren ogrodów działkowych teren infrastruktury technicznej
profil dodatkowy	teren składów i magazynów teren zieleni naturalnej teren lasu teren wód
maksymalna nadziemna intensywnosc zabudowy	1.2
maksymalny udzial powierzchni zabudowy	60%
maksymalna wysokosc zabudowy	12.0 m
minimalny udzial powierzchni biologicznie czynnej	30%
geometria	
plan	https://www.gov.pl/zagospodarowanieprzestrzenne/app/AktPlanowaniaPrzestrzennego/PL.ZIPPZP.11425/281803-POG/1POG

strefa planistyczna	PL.ZIPPZP.11425_281803-POG_1POG-94SZ_20260409T113302
identifier	https://www.gov.pl/zagospodarowanieprzestrzenne/app/StrefaPlanistyczna/PL.ZIPPZP.11425/281803-POG/1POG-94SZ/20260409T113302
przestrzen nazw	PL.ZIPPZP.11425/281803-POG
lokalny id	1POG-94SZ
wersja id	20260409T113302
poczatek wersji obiektu	2026-04-09T11:33:02
nazwa	strefa wielofunkcyjna z zabudową zagrodową
oznaczenie	94SZ
symbol	SZ
obowiazuje od	2025-02-05
obowiazuje do	obecnie
status	w opracowaniu

	https://inspire.ec.europa.eu/codelist/ProcessStepGeneralValue/elaboration
charakter ustalenia	ogólnie wiążące https://inspire.ec.europa.eu/codelist/RegulationNatureValue/generallyBinding
profil podstawowy	teren zabudowy zagrodowej teren produkcji w gospodarstwach rolnych teren akwakultury i obsługi rybactwa teren komunikacji teren zieleni urządzonej teren ogrodów działkowych teren infrastruktury technicznej
profil dodatkowy	teren usług teren zieleni naturalnej teren lasu teren wód
maksymalna nadziemna intensywnosc zabudowy	0.9
maksymalny udzial powierzchni zabudowy	50%
maksymalna wysokosc zabudowy	12.0 m
minimalny udzial powierzchni biologicznie czynnej	30%
geometria	
plan	https://www.gov.pl/zagospodarowanieprzestrzenne/app/AktPlanowaniaPrzestrzennego/PL.ZIPPZP.11425/281803-POG/1POG

strefa planistyczna	PL.ZIPPZP.11425_281803-POG_1POG-94SO_20260313T131411
identifier	https://www.gov.pl/zagospodarowanieprzestrzenne/app/StrefaPlanistyczna/PL.ZIPPZP.11425/281803-POG/1POG-94SO/20260313T131411
przestrzen nazw	PL.ZIPPZP.11425/281803-POG
lokalny id	1POG-94SO
wersja id	20260313T131411
poczatek wersji obiektu	2026-03-13T13:14:11
nazwa	strefa otwarta
oznaczenie	94SO
symbol	SO
obowiazuje od	2026-02-24

obowiazuje do	obecnie
status	w opracowaniu https://inspire.ec.europa.eu/codelist/ProcessStepGeneralValue/elaboration
charakter ustalenia	ogólnie wiążące https://inspire.ec.europa.eu/codelist/RegulationNatureValue/generallyBinding
profil podstawowy	teren rolnictwa z zakazem zabudowy teren lasu teren zieleni naturalnej teren wód teren komunikacji teren ogrodów działkowych teren infrastruktury technicznej
profil dodatkowy	teren elektrowni słonecznej teren elektrowni geotermalnej teren elektrowni wodnej teren biogazowni teren zieleni urządzonej
geometria	
plan	https://www.gov.pl/zagospodarowanieprzestrzenne/app/AktPlanowaniaPrzestrzennego/PL.ZIPPZP.11425/281803-POG/1POG

strefa planistyczna	PL.ZIPPZP.11425_281803-POG_1POG-94SJ_20250206T120106
identifier	https://www.gov.pl/zagospodarowanieprzestrzenne/app/StrefaPlanistyczna/PL.ZIPPZP.11425/281803-POG/1POG-94SJ/20250206T120106
przestrzen nazw	PL.ZIPPZP.11425/281803-POG
lokalny id	1POG-94SJ
wersja id	20250206T120106
poczatek wersji obiektu	2025-02-06T12:01:06
nazwa	strefa wielofunkcyjna z zabudową mieszkaniową jednorodzinną
oznaczenie	94SJ
symbol	SJ
obowiazuje od	2025-02-04
obowiazuje do	obecnie
status	w opracowaniu https://inspire.ec.europa.eu/codelist/ProcessStepGeneralValue/elaboration

charakter ustalenia	ogólnie wiążące https://inspire.ec.europa.eu/codelist/RegulationNatureValue/generallyBinding
profil podstawowy	teren zabudowy mieszkaniowej jednorodzinnej teren usług teren komunikacji teren zieleni urządzonej teren ogrodów działkowych teren infrastruktury technicznej
profil dodatkowy	teren zabudowy letniskowej lub rekreacji indywidualnej teren zieleni naturalnej teren lasu teren wód
maksymalna nadziemna intensywnosc zabudowy	0.9
maksymalny udzial powierzchni zabudowy	50%
maksymalna wysokosc zabudowy	12.0 m
minimalny udzial powierzchni biologicznie czynnej	30%
geometria	
plan	https://www.gov.pl/zagospodarowanieprzestrzenne/app/AktPlanowaniaPrzestrzennego/PL.ZIPPZP.11425/281803-POG/1POG

strefa planistyczna	PL.ZIPPZP.11425_281803-POG_1POG-94SR_20260409T062927
identifier	https://www.gov.pl/zagospodarowanieprzestrzenne/app/StrefaPlanistyczna/PL.ZIPPZP.11425/281803-POG/1POG-94SR/20260409T062927
przestrzen nazw	PL.ZIPPZP.11425/281803-POG
lokalny id	1POG-94SR
wersja id	20260409T062927
poczatek wersji obiektu	2026-04-09T06:29:27
nazwa	strefa produkcji rolniczej
oznaczenie	94SR
symbol	SR
obowiazuje od	2026-02-24
obowiazuje do	obecnie
status	w opracowaniu https://inspire.ec.europa.eu/codelist/ProcessStepGeneralValue

	/elaboration
charakter ustalenia	ogólnie wiążące https://inspire.ec.europa.eu/codelist/RegulationNatureValue/generallyBinding
profil podstawowy	teren produkcji w gospodarstwach rolnych teren wielkotowarowej produkcji rolnej teren akwakultury i obsługi rybactwa teren komunikacji teren ogrodów działkowych teren infrastruktury technicznej
profil dodatkowy	teren elektrowni słonecznej teren elektrowni wodnej teren zieleni urządzonej teren zieleni naturalnej teren lasu teren wód
maksymalna nadziemna intensywnosc zabudowy	1.2
maksymalny udzial powierzchni zabudowy	60%
maksymalna wysokosc zabudowy	12.0 m
minimalny udzial powierzchni biologicznie czynnej	30%
geometria	
plan	https://www.gov.pl/zagospodarowanieprzestrzenne/app/AktPlanowaniaPrzestrzennego/PL.ZIPPZP.11425/281803-POG/1POG

strefa planistyczna	PL.ZIPPZP.11425_281803-POG_1POG-94SU_20250206T120106
identifier	https://www.gov.pl/zagospodarowanieprzestrzenne/app/StrefaPlanistyczna/PL.ZIPPZP.11425/281803-POG/1POG-94SU/20250206T120106
przestrzen nazw	PL.ZIPPZP.11425/281803-POG
lokalny id	1POG-94SU
wersja id	20250206T120106
poczatek wersji obiektu	2025-02-06T12:01:06
nazwa	strefa usługowa
oznaczenie	94SU
symbol	SU
obowiazuje od	2025-02-05

obowiazuje do	obecnie
status	w opracowaniu https://inspire.ec.europa.eu/codelist/ProcessStepGeneralValue/elaboration
charakter ustalenia	ogólnie wiążące https://inspire.ec.europa.eu/codelist/RegulationNatureValue/generallyBinding
profil podstawowy	teren usług teren komunikacji teren zieleni urządzonej teren ogrodów działkowych teren infrastruktury technicznej
profil dodatkowy	teren składów i magazynów teren elektrowni słonecznej teren zieleni naturalnej teren lasu teren wód
maksymalna nadziemna intensywnosc zabudowy	1.2
maksymalny udzial powierzchni zabudowy	60%
maksymalna wysokosc zabudowy	12.0 m
minimalny udzial powierzchni biologicznie czynnej	30%
geometria	
plan	https://www.gov.pl/zagospodarowanieprzestrzenne/app/AktPlanowaniaPrzestrzennego/PL.ZIPPZP.11425/281803-POG/1POG

strefa planistyczna	PL.ZIPPZP.11425_281803-POG_1POG-95SZ_20250206T120106
identifier	https://www.gov.pl/zagospodarowanieprzestrzenne/app/StrefaPlanistyczna/PL.ZIPPZP.11425/281803-POG/1POG-95SZ/20250206T120106
przestrzen nazw	PL.ZIPPZP.11425/281803-POG
lokalny id	1POG-95SZ
wersja id	20250206T120106
poczatek wersji obiektu	2025-02-06T12:01:06
nazwa	strefa wielofunkcyjna z zabudową zagrodową
oznaczenie	95SZ
symbol	SZ

obowiazuje od	2025-02-05
obowiazuje do	obecnie
status	w opracowaniu https://inspire.ec.europa.eu/codelist/ProcessStepGeneralValue/elaboration
charakter ustalenia	ogólnie wiążące https://inspire.ec.europa.eu/codelist/RegulationNatureValue/generallyBinding
profil podstawowy	teren zabudowy zagrodowej teren produkcji w gospodarstwach rolnych teren akwakultury i obsługi rybactwa teren komunikacji teren zieleni urządzonej teren ogrodów działkowych teren infrastruktury technicznej
profil dodatkowy	teren usług teren zieleni naturalnej teren lasu teren wód
maksymalna nadziemna intensywnosc zabudowy	0.9
maksymalny udzial powierzchni zabudowy	50%
maksymalna wysokosc zabudowy	12.0 m
minimalny udzial powierzchni biologicznie czynnej	30%
geometria	
plan	https://www.gov.pl/zagospodarowanieprzestrzenne/app/AktPlanowaniaPrzestrzennego/PL.ZIPPZP.11425/281803-POG/1POG

strefa planistyczna	PL.ZIPPZP.11425_281803-POG_1POG-95SO_20260312T085408
identifier	https://www.gov.pl/zagospodarowanieprzestrzenne/app/StrefaPlanistyczna/PL.ZIPPZP.11425/281803-POG/1POG-95SO/20260312T085408
przestrzen nazw	PL.ZIPPZP.11425/281803-POG
lokalny id	1POG-95SO
wersja id	20260312T085408
poczatek wersji obiektu	2026-03-12T08:54:08
nazwa	strefa otwarta

oznaczenie	95SO
symbol	SO
obowiazuje od	2025-02-04
obowiazuje do	obecnie
status	w opracowaniu https://inspire.ec.europa.eu/codelist/ProcessStepGeneralValue/elaboration
charakter ustalenia	ogólnie wiążące https://inspire.ec.europa.eu/codelist/RegulationNatureValue/generallyBinding
profil podstawowy	teren rolnictwa z zakazem zabudowy teren lasu teren zieleni naturalnej teren wód teren komunikacji teren ogrodów działkowych teren infrastruktury technicznej
geometria	
plan	https://www.gov.pl/zagospodarowanieprzestrzenne/app/AktPlanowaniaPrzestrzennego/PL.ZIPPZP.11425/281803-POG/1POG

strefa planistyczna	PL.ZIPPZP.11425_281803-POG_1POG-95SJ_20250206T120106
identifier	https://www.gov.pl/zagospodarowanieprzestrzenne/app/StrefaPlanistyczna/PL.ZIPPZP.11425/281803-POG/1POG-95SJ/20250206T120106
przestrzen nazw	PL.ZIPPZP.11425/281803-POG
lokalny id	1POG-95SJ
wersja id	20250206T120106
poczatek wersji obiektu	2025-02-06T12:01:06
nazwa	strefa wielofunkcyjna z zabudową mieszkaniową jednorodzinną
oznaczenie	95SJ
symbol	SJ
obowiazuje od	2025-02-04
obowiazuje do	obecnie
status	w opracowaniu https://inspire.ec.europa.eu/codelist/ProcessStepGeneralValue/elaboration
charakter ustalenia	ogólnie wiążące

	https://inspire.ec.europa.eu/codelist/RegulationNatureValue/generallyBinding
profil podstawowy	teren zabudowy mieszkaniowej jednorodzinnej teren usług teren komunikacji teren zieleni urządzonej teren ogrodów działkowych teren infrastruktury technicznej
profil dodatkowy	teren zabudowy letniskowej lub rekreacji indywidualnej teren zieleni naturalnej teren lasu teren wód
maksymalna nadziemna intensywnosc zabudowy	0.9
maksymalny udzial powierzchni zabudowy	50%
maksymalna wysokosc zabudowy	12.0 m
minimalny udzial powierzchni biologicznie czynnej	30%
geometria	
plan	https://www.gov.pl/zagospodarowanieprzestrzenne/app/AktPlanowaniaPrzestrzennego/PL.ZIPPZP.11425/281803-POG/1POG
strefa planistyczna	PL.ZIPPZP.11425_281803-POG_1POG-95SR_20260413T054531
identifier	https://www.gov.pl/zagospodarowanieprzestrzenne/app/StrefaPlanistyczna/PL.ZIPPZP.11425/281803-POG/1POG-95SR/20260413T054531
przestrzen nazw	PL.ZIPPZP.11425/281803-POG
lokalny id	1POG-95SR
wersja id	20260413T054531
poczatek wersji obiektu	2026-04-13T05:45:31
nazwa	strefa produkcji rolniczej
oznaczenie	95SR
symbol	SR
obowiazuje od	2026-02-24
obowiazuje do	obecnie
status	w opracowaniu https://inspire.ec.europa.eu/codelist/ProcessStepGeneralValue/elaboration

charakter ustalenia	ogólnie wiążące https://inspire.ec.europa.eu/codelist/RegulationNatureValue/generallyBinding
profil podstawowy	teren produkcji w gospodarstwach rolnych teren wielkotowarowej produkcji rolnej teren akwakultury i obsługi rybactwa teren komunikacji teren ogrodów działkowych teren infrastruktury technicznej
profil dodatkowy	teren elektrowni słonecznej teren elektrowni wodnej teren zieleni urządzonej teren zieleni naturalnej teren lasu teren wód
maksymalna nadziemna intensywnosc zabudowy	1.2
maksymalny udzial powierzchni zabudowy	60%
maksymalna wysokosc zabudowy	12.0 m
minimalny udzial powierzchni biologicznie czynnej	30%
geometria	
plan	https://www.gov.pl/zagospodarowanieprzestrzenne/app/AktPlanowaniaPrzestrzennego/PL.ZIPPZP.11425/281803-POG/1POG

strefa planistyczna	PL.ZIPPZP.11425_281803-POG_1POG-95SU_20250206T120106
identifier	https://www.gov.pl/zagospodarowanieprzestrzenne/app/StrefaPlanistyczna/PL.ZIPPZP.11425/281803-POG/1POG-95SU/20250206T120106
przestrzen nazw	PL.ZIPPZP.11425/281803-POG
lokalny id	1POG-95SU
wersja id	20250206T120106
poczatek wersji obiektu	2025-02-06T12:01:06
nazwa	strefa usługowa
oznaczenie	95SU
symbol	SU
obowiazuje od	2025-02-05
obowiazuje do	obecnie

status	w opracowaniu https://inspire.ec.europa.eu/codelist/ProcessStepGeneralValue/elaboration
charakter ustalenia	ogólnie wiążące https://inspire.ec.europa.eu/codelist/RegulationNatureValue/generallyBinding
profil podstawowy	teren usług teren komunikacji teren zieleni urządzonej teren ogrodów działkowych teren infrastruktury technicznej
profil dodatkowy	teren składów i magazynów teren elektrowni słonecznej teren zieleni naturalnej teren lasu teren wód
maksymalna nadziemna intensywnosc zabudowy	1.2
maksymalny udzial powierzchni zabudowy	60%
maksymalna wysokosc zabudowy	12.0 m
minimalny udzial powierzchni biologicznie czynnej	30%
geometria	
plan	https://www.gov.pl/zagospodarowanieprzestrzenne/app/AktPlanowaniaPrzestrzennego/PL.ZIPPZP.11425/281803-POG/1POG

strefa planistyczna	PL.ZIPPZP.11425_281803-POG_1POG-96SZ_20250206T120106
identifier	https://www.gov.pl/zagospodarowanieprzestrzenne/app/StrefaPlanistyczna/PL.ZIPPZP.11425/281803-POG/1POG-96SZ/20250206T120106
przestrzen nazw	PL.ZIPPZP.11425/281803-POG
lokalny id	1POG-96SZ
wersja id	20250206T120106
poczatek wersji obiektu	2025-02-06T12:01:06
nazwa	strefa wielofunkcyjna z zabudową zagrodową
oznaczenie	96SZ
symbol	SZ
obowiazuje od	2025-02-05

obowiazuje do	obecnie
status	w opracowaniu https://inspire.ec.europa.eu/codelist/ProcessStepGeneralValue/elaboration
charakter ustalenia	ogólnie wiążące https://inspire.ec.europa.eu/codelist/RegulationNatureValue/generallyBinding
profil podstawowy	teren zabudowy zagrodowej teren produkcji w gospodarstwach rolnych teren akwakultury i obsługi rybactwa teren komunikacji teren zieleni urządzonej teren ogrodów działkowych teren infrastruktury technicznej
profil dodatkowy	teren usług teren zieleni naturalnej teren lasu teren wód
maksymalna nadziemna intensywnosc zabudowy	0.9
maksymalny udzial powierzchni zabudowy	50%
maksymalna wysokosc zabudowy	12.0 m
minimalny udzial powierzchni biologicznie czynnej	30%
geometria	
plan	https://www.gov.pl/zagospodarowanieprzestrzenne/app/AktPlanowaniaPrzestrzennego/PL.ZIPPZP.11425/281803-POG/1POG

strefa planistyczna	PL.ZIPPZP.11425_281803-POG_1POG-96SO_20260312T085408
identifier	https://www.gov.pl/zagospodarowanieprzestrzenne/app/StrefaPlanistyczna/PL.ZIPPZP.11425/281803-POG/1POG-96SO/20260312T085408
przestrzen nazw	PL.ZIPPZP.11425/281803-POG
lokalny id	1POG-96SO
wersja id	20260312T085408
poczatek wersji obiektu	2026-03-12T08:54:08
nazwa	strefa otwarta
oznaczenie	96SO

symbol	SO
obowiazuje od	2025-02-04
obowiazuje do	obecnie
status	w opracowaniu https://inspire.ec.europa.eu/codelist/ProcessStepGeneralValue/elaboration
charakter ustalenia	ogólnie wiążące https://inspire.ec.europa.eu/codelist/RegulationNatureValue/generallyBinding
profil podstawowy	teren rolnictwa z zakazem zabudowy teren lasu teren zieleni naturalnej teren wód teren komunikacji teren ogrodów działkowych teren infrastruktury technicznej
geometria	
plan	https://www.gov.pl/zagospodarowanieprzestrzenne/app/AktPlanowaniaPrzestrzennego/PL.ZIPPZP.11425/281803-POG/1POG

strefa planistyczna	PL.ZIPPZP.11425_281803-POG_1POG-96SJ_20260616T161207
identifier	https://www.gov.pl/zagospodarowanieprzestrzenne/app/StrefaPlanistyczna/PL.ZIPPZP.11425/281803-POG/1POG-96SJ/20260616T161207
przestrzen nazw	PL.ZIPPZP.11425/281803-POG
lokalny id	1POG-96SJ
wersja id	20260616T161207
poczatek wersji obiektu	2026-06-16T16:12:07
nazwa	strefa wielofunkcyjna z zabudową mieszkaniową jednorodzinną
oznaczenie	96SJ
symbol	SJ
obowiazuje od	2025-02-04
obowiazuje do	obecnie
status	w opracowaniu https://inspire.ec.europa.eu/codelist/ProcessStepGeneralValue/elaboration
charakter ustalenia	ogólnie wiążące https://inspire.ec.europa.eu/codelist/RegulationNatureValue/generallyBinding

profil podstawowy	teren zabudowy mieszkaniowej jednorodzinnej teren usług teren komunikacji teren zieleni urządzonej teren ogrodów działkowych teren infrastruktury technicznej
profil dodatkowy	teren zabudowy letniskowej lub rekreacji indywidualnej teren zieleni naturalnej teren lasu teren wód
maksymalna nadziemna intensywnosc zabudowy	0.9
maksymalny udzial powierzchni zabudowy	50%
maksymalna wysokosc zabudowy	12.0 m
minimalny udzial powierzchni biologicznie czynnej	30%
geometria	
plan	https://www.gov.pl/zagospodarowanieprzestrzenne/app /AktPlanowaniaPrzestrzennego/PL.ZIPPZP.11425/281803-POG/1POG

strefa planistyczna	PL.ZIPPZP.11425_281803-POG_1POG-96SR_20260409T063940
identifier	https://www.gov.pl/zagospodarowanieprzestrzenne/app /StrefaPlanistyczna/PL.ZIPPZP.11425/281803-POG/1POG-96SR /20260409T063940
przestrzen nazw	PL.ZIPPZP.11425/281803-POG
lokalny id	1POG-96SR
wersja id	20260409T063940
poczatek wersji obiektu	2026-04-09T06:39:40
nazwa	strefa produkcji rolniczej
oznaczenie	96SR
symbol	SR
obowiazuje od	2026-02-24
obowiazuje do	obecnie
status	w opracowaniu https://inspire.ec.europa.eu/codelist/ProcessStepGeneralValue /elaboration
charakter ustalenia	ogólnie wiążące https://inspire.ec.europa.eu/codelist/RegulationNatureValue

	/generallyBinding
profil podstawowy	teren produkcji w gospodarstwach rolnych teren wielkotowarowej produkcji rolnej teren akwakultury i obsługi rybactwa teren komunikacji teren ogrodów działkowych teren infrastruktury technicznej
profil dodatkowy	teren elektrowni słonecznej teren elektrowni wodnej teren zieleni urządzonej teren zieleni naturalnej teren lasu teren wód
maksymalna nadziemna intensywnosc zabudowy	1.2
maksymalny udzial powierzchni zabudowy	60%
maksymalna wysokosc zabudowy	12.0 m
minimalny udzial powierzchni biologicznie czynnej	30%
geometria	
plan	https://www.gov.pl/zagospodarowanieprzestrzenne/app /AktPlanowaniaPrzestrzennego/PL.ZIPPZP.11425/281803-POG/1POG

strefa planistyczna	PL.ZIPPZP.11425_281803-POG_1POG-96SU_20250327T135946
identifier	https://www.gov.pl/zagospodarowanieprzestrzenne/app /StrefaPlanistyczna/PL.ZIPPZP.11425/281803-POG/1POG-96SU /20250327T135946
przestrzen nazw	PL.ZIPPZP.11425/281803-POG
lokalny id	1POG-96SU
wersja id	20250327T135946
poczatek wersji obiektu	2025-03-27T13:59:46
nazwa	strefa usługowa
oznaczenie	96SU
symbol	SU
obowiazuje od	2025-02-05
obowiazuje do	obecnie
status	w opracowaniu https://inspire.ec.europa.eu/codelist/ProcessStepGeneralValue

	/elaboration
charakter ustalenia	ogólnie wiążące https://inspire.ec.europa.eu/codelist/RegulationNatureValue/generallyBinding
profil podstawowy	teren usług teren komunikacji teren zieleni urządzonej teren ogrodów działkowych teren infrastruktury technicznej
profil dodatkowy	teren składów i magazynów teren elektrowni słonecznej teren zieleni naturalnej teren lasu teren wód
maksymalna nadziemna intensywnosc zabudowy	1.2
maksymalny udzial powierzchni zabudowy	60%
maksymalna wysokosc zabudowy	12.0 m
minimalny udzial powierzchni biologicznie czynnej	30%
geometria	
plan	https://www.gov.pl/zagospodarowanieprzestrzenne/app/AktPlanowaniaPrzestrzennego/PL.ZIPPZP.11425/281803-POG/1POG

strefa planistyczna	PL.ZIPPZP.11425_281803-POG_1POG-97SZ_20250206T120106
identifier	https://www.gov.pl/zagospodarowanieprzestrzenne/app/StrefaPlanistyczna/PL.ZIPPZP.11425/281803-POG/1POG-97SZ/20250206T120106
przestrzen nazw	PL.ZIPPZP.11425/281803-POG
lokalny id	1POG-97SZ
wersja id	20250206T120106
poczatek wersji obiektu	2025-02-06T12:01:06
nazwa	strefa wielofunkcyjna z zabudową zagrodową
oznaczenie	97SZ
symbol	SZ
obowiazuje od	2025-02-05
obowiazuje do	obecnie

status	w opracowaniu https://inspire.ec.europa.eu/codelist/ProcessStepGeneralValue/elaboration
charakter ustalenia	ogólnie wiążące https://inspire.ec.europa.eu/codelist/RegulationNatureValue/generallyBinding
profil podstawowy	teren zabudowy zagrodowej teren produkcji w gospodarstwach rolnych teren akwakultury i obsługi rybactwa teren komunikacji teren zieleni urządzonej teren ogrodów działkowych teren infrastruktury technicznej
profil dodatkowy	teren usług teren zieleni naturalnej teren lasu teren wód
maksymalna nadziemna intensywnosc zabudowy	0.9
maksymalny udzial powierzchni zabudowy	50%
maksymalna wysokosc zabudowy	12.0 m
minimalny udzial powierzchni biologicznie czynnej	30%
geometria	
plan	https://www.gov.pl/zagospodarowanieprzestrzenne/app/AktPlanowaniaPrzestrzennego/PL.ZIPPZP.11425/281803-POG/1POG

strefa planistyczna	PL.ZIPPZP.11425_281803-POG_1POG-97SO_20260312T085408
identifier	https://www.gov.pl/zagospodarowanieprzestrzenne/app/StrefaPlanistyczna/PL.ZIPPZP.11425/281803-POG/1POG-97SO/20260312T085408
przestrzen nazw	PL.ZIPPZP.11425/281803-POG
lokalny id	1POG-97SO
wersja id	20260312T085408
poczatek wersji obiektu	2026-03-12T08:54:08
nazwa	strefa otwarta
oznaczenie	97SO
symbol	SO

obowiazuje od	2025-02-04
obowiazuje do	obecnie
status	w opracowaniu https://inspire.ec.europa.eu/codelist/ProcessStepGeneralValue/elaboration
charakter ustalenia	ogólnie wiążące https://inspire.ec.europa.eu/codelist/RegulationNatureValue/generallyBinding
profil podstawowy	teren rolnictwa z zakazem zabudowy teren lasu teren zieleni naturalnej teren wód teren komunikacji teren ogrodów działkowych teren infrastruktury technicznej
geometria	
plan	https://www.gov.pl/zagospodarowanieprzestrzenne/app/AktPlanowaniaPrzestrzennego/PL.ZIPPZP.11425/281803-POG/1POG

strefa planistyczna	PL.ZIPPZP.11425_281803-POG_1POG-97SJ_20260218T111830
identifier	https://www.gov.pl/zagospodarowanieprzestrzenne/app/StrefaPlanistyczna/PL.ZIPPZP.11425/281803-POG/1POG-97SJ/20260218T111830
przestrzen nazw	PL.ZIPPZP.11425/281803-POG
lokalny id	1POG-97SJ
wersja id	20260218T111830
poczatek wersji obiektu	2026-02-18T11:18:30
nazwa	strefa wielofunkcyjna z zabudową mieszkaniową jednorodzinną
oznaczenie	97SJ
symbol	SJ
obowiazuje od	2025-02-04
obowiazuje do	obecnie
status	w opracowaniu https://inspire.ec.europa.eu/codelist/ProcessStepGeneralValue/elaboration
charakter ustalenia	ogólnie wiążące https://inspire.ec.europa.eu/codelist/RegulationNatureValue/generallyBinding
profil podstawowy	teren zabudowy mieszkaniowej jednorodzinnej

	teren usług teren komunikacji teren zieleni urządzonej teren ogrodów działkowych teren infrastruktury technicznej
profil dodatkowy	teren zabudowy letniskowej lub rekreacji indywidualnej teren zieleni naturalnej teren lasu teren wód
maksymalna nadziemna intensywnosc zabudowy	0.9
maksymalny udzial powierzchni zabudowy	50%
maksymalna wysokosc zabudowy	12.0 m
minimalny udzial powierzchni biologicznie czynnej	30%
geometria	
plan	https://www.gov.pl/zagospodarowanieprzestrzenne/app/AktPlanowaniaPrzestrzennego/PL.ZIPPZP.11425/281803-POG/1POG

strefa planistyczna	PL.ZIPPZP.11425_281803-POG_1POG-97SR_20260409T065628
identifier	https://www.gov.pl/zagospodarowanieprzestrzenne/app/StrefaPlanistyczna/PL.ZIPPZP.11425/281803-POG/1POG-97SR/20260409T065628
przestrzen nazw	PL.ZIPPZP.11425/281803-POG
lokalny id	1POG-97SR
wersja id	20260409T065628
poczatek wersji obiektu	2026-04-09T06:56:28
nazwa	strefa produkcji rolniczej
oznaczenie	97SR
symbol	SR
obowiazuje od	2026-03-30
obowiazuje do	obecnie
status	w opracowaniu https://inspire.ec.europa.eu/codelist/ProcessStepGeneralValue/elaboration
charakter ustalenia	ogólnie wiążące https://inspire.ec.europa.eu/codelist/RegulationNatureValue/generallyBinding

profil podstawowy	teren produkcji w gospodarstwach rolnych teren wielkotowarowej produkcji rolnej teren akwakultury i obsługi rybactwa teren komunikacji teren ogrodów działkowych teren infrastruktury technicznej
profil dodatkowy	teren elektrowni słonecznej teren elektrowni wodnej teren zieleni urządzonej teren zieleni naturalnej teren lasu teren wód
maksymalna nadziemna intensywnosc zabudowy	1.2
maksymalny udzial powierzchni zabudowy	60%
maksymalna wysokosc zabudowy	12.0 m
minimalny udzial powierzchni biologicznie czynnej	30%
geometria	
plan	https://www.gov.pl/zagospodarowanieprzestrzenne/app /AktPlanowaniaPrzestrzennego/PL.ZIPPZP.11425/281803-POG/1POG

strefa planistyczna	PL.ZIPPZP.11425_281803-POG_1POG-97SU_20260924T070717
identifier	https://www.gov.pl/zagospodarowanieprzestrzenne/app /StrefaPlanistyczna/PL.ZIPPZP.11425/281803-POG/1POG-97SU /20260924T070717
przestrzen nazw	PL.ZIPPZP.11425/281803-POG
lokalny id	1POG-97SU
wersja id	20260924T070717
poczatek wersji obiektu	2026-09-24T07:07:17
nazwa	strefa usługowa
oznaczenie	97SU
symbol	SU
obowiazuje od	2025-02-04
obowiazuje do	obecnie
status	w opracowaniu https://inspire.ec.europa.eu/codelist/ProcessStepGeneralValue /elaboration

charakter ustalenia	ogólnie wiążące https://inspire.ec.europa.eu/codelist/RegulationNatureValue/generallyBinding
profil podstawowy	teren usług teren komunikacji teren zieleni urządzonej teren ogrodów działkowych teren infrastruktury technicznej
profil dodatkowy	teren składów i magazynów teren elektrowni słonecznej teren zieleni naturalnej teren lasu teren wód
maksymalna nadziemna intensywnosc zabudowy	1.2
maksymalny udzial powierzchni zabudowy	60%
maksymalna wysokosc zabudowy	12.0 m
minimalny udzial powierzchni biologicznie czynnej	30%
geometria	
plan	https://www.gov.pl/zagospodarowanieprzestrzenne/app/AktPlanowaniaPrzestrzennego/PL.ZIPPZP.11425/281803-POG/1POG

strefa planistyczna	PL.ZIPPZP.11425_281803-POG_1POG-98SZ_20260409T121552
identifier	https://www.gov.pl/zagospodarowanieprzestrzenne/app/StrefaPlanistyczna/PL.ZIPPZP.11425/281803-POG/1POG-98SZ/20260409T121552
przestrzen nazw	PL.ZIPPZP.11425/281803-POG
lokalny id	1POG-98SZ
wersja id	20260409T121552
poczatek wersji obiektu	2026-04-09T12:15:52
nazwa	strefa wielofunkcyjna z zabudową zagrodową
oznaczenie	98SZ
symbol	SZ
obowiazuje od	2025-02-05
obowiazuje do	obecnie
status	w opracowaniu https://inspire.ec.europa.eu/codelist/ProcessStepGeneralValue

	/elaboration
charakter ustalenia	ogólnie wiążące https://inspire.ec.europa.eu/codelist/RegulationNatureValue/generallyBinding
profil podstawowy	teren zabudowy zagrodowej teren produkcji w gospodarstwach rolnych teren akwakultury i obsługi rybactwa teren komunikacji teren zieleni urządzonej teren ogrodów działkowych teren infrastruktury technicznej
profil dodatkowy	teren usług teren zieleni naturalnej teren lasu teren wód
maksymalna nadziemna intensywnosc zabudowy	0.9
maksymalny udzial powierzchni zabudowy	50%
maksymalna wysokosc zabudowy	12.0 m
minimalny udzial powierzchni biologicznie czynnej	30%
geometria	
plan	https://www.gov.pl/zagospodarowanieprzestrzenne/app/AktPlanowaniaPrzestrzennego/PL.ZIPPZP.11425/281803-POG/1POG

strefa planistyczna	PL.ZIPPZP.11425_281803-POG_1POG-98SO_20260413T092351
identifier	https://www.gov.pl/zagospodarowanieprzestrzenne/app/StrefaPlanistyczna/PL.ZIPPZP.11425/281803-POG/1POG-98SO/20260413T092351
przestrzen nazw	PL.ZIPPZP.11425/281803-POG
lokalny id	1POG-98SO
wersja id	20260413T092351
poczatek wersji obiektu	2026-04-13T09:23:51
nazwa	strefa otwarta
oznaczenie	98SO
symbol	SO
obowiazuje od	2025-02-04
obowiazuje do	obecnie

status	w opracowaniu https://inspire.ec.europa.eu/codelist/ProcessStepGeneralValue/elaboration
charakter ustalenia	ogólnie wiążące https://inspire.ec.europa.eu/codelist/RegulationNatureValue/generallyBinding
profil podstawowy	teren rolnictwa z zakazem zabudowy teren lasu teren zieleni naturalnej teren wód teren komunikacji teren ogrodów działkowych teren infrastruktury technicznej
profil dodatkowy	teren elektrowni słonecznej teren elektrowni geotermalnej teren elektrowni wodnej teren biogazowni teren zieleni urządzonej
geometria	
plan	https://www.gov.pl/zagospodarowanieprzestrzenne/app/AktPlanowaniaPrzestrzennego/PL.ZIPPZP.11425/281803-POG/1POG

strefa planistyczna	PL.ZIPPZP.11425_281803-POG_1POG-98SJ_20250206T120106
identifier	https://www.gov.pl/zagospodarowanieprzestrzenne/app/StrefaPlanistyczna/PL.ZIPPZP.11425/281803-POG/1POG-98SJ/20250206T120106
przestrzen nazw	PL.ZIPPZP.11425/281803-POG
lokalny id	1POG-98SJ
wersja id	20250206T120106
poczatek wersji obiektu	2025-02-06T12:01:06
nazwa	strefa wielofunkcyjna z zabudową mieszkaniową jednorodzinną
oznaczenie	98SJ
symbol	SJ
obowiazuje od	2025-02-04
obowiazuje do	obecnie
status	w opracowaniu https://inspire.ec.europa.eu/codelist/ProcessStepGeneralValue/elaboration
charakter ustalenia	ogólnie wiążące https://inspire.ec.europa.eu/codelist/RegulationNatureValue

	/generallyBinding
profil podstawowy	teren zabudowy mieszkaniowej jednorodzinnej teren usług teren komunikacji teren zieleni urządzonej teren ogrodów działkowych teren infrastruktury technicznej
profil dodatkowy	teren zabudowy letniskowej lub rekreacji indywidualnej teren zieleni naturalnej teren lasu teren wód
maksymalna nadziemna intensywnosc zabudowy	0.9
maksymalny udzial powierzchni zabudowy	50%
maksymalna wysokosc zabudowy	12.0 m
minimalny udzial powierzchni biologicznie czynnej	30%
geometria	
plan	https://www.gov.pl/zagospodarowanieprzestrzenne/app /AktPlanowaniaPrzestrzennego/PL.ZIPPZP.11425/281803-POG/1POG

strefa planistyczna	PL.ZIPPZP.11425_281803-POG_1POG-98SR_20260409T064232
identifier	https://www.gov.pl/zagospodarowanieprzestrzenne/app /StrefaPlanistyczna/PL.ZIPPZP.11425/281803-POG/1POG-98SR /20260409T064232
przestrzen nazw	PL.ZIPPZP.11425/281803-POG
lokalny id	1POG-98SR
wersja id	20260409T064232
poczatek wersji obiektu	2026-04-09T06:42:32
nazwa	strefa produkcji rolniczej
oznaczenie	98SR
symbol	SR
obowiazuje od	2026-03-30
obowiazuje do	obecnie
status	w opracowaniu https://inspire.ec.europa.eu/codelist/ProcessStepGeneralValue /elaboration

charakter ustalenia	ogólnie wiążące https://inspire.ec.europa.eu/codelist/RegulationNatureValue/generallyBinding
profil podstawowy	teren produkcji w gospodarstwach rolnych teren wielkotowarowej produkcji rolnej teren akwakultury i obsługi rybactwa teren komunikacji teren ogrodów działkowych teren infrastruktury technicznej
profil dodatkowy	teren elektrowni słonecznej teren elektrowni wodnej teren zieleni urządzonej teren zieleni naturalnej teren lasu teren wód
maksymalna nadziemna intensywnosc zabudowy	1.2
maksymalny udzial powierzchni zabudowy	60%
maksymalna wysokosc zabudowy	12.0 m
minimalny udzial powierzchni biologicznie czynnej	30%
geometria	
plan	https://www.gov.pl/zagospodarowanieprzestrzenne/app/AktPlanowaniaPrzestrzennego/PL.ZIPPZP.11425/281803-POG/1POG

strefa planistyczna	PL.ZIPPZP.11425_281803-POG_1POG-98SU_20260710T065014
identifier	https://www.gov.pl/zagospodarowanieprzestrzenne/app/StrefaPlanistyczna/PL.ZIPPZP.11425/281803-POG/1POG-98SU/20260710T065014
przestrzen nazw	PL.ZIPPZP.11425/281803-POG
lokalny id	1POG-98SU
wersja id	20260710T065014
poczatek wersji obiektu	2026-07-10T06:50:14
nazwa	strefa usługowa
oznaczenie	98SU
symbol	SU
obowiazuje od	2025-02-05
obowiazuje do	obecnie

status	w opracowaniu https://inspire.ec.europa.eu/codelist/ProcessStepGeneralValue/elaboration
charakter ustalenia	ogólnie wiążące https://inspire.ec.europa.eu/codelist/RegulationNatureValue/generallyBinding
profil podstawowy	teren usług teren komunikacji teren zieleni urządzonej teren ogrodów działkowych teren infrastruktury technicznej
profil dodatkowy	teren składów i magazynów teren zieleni naturalnej teren lasu teren wód
maksymalna nadziemna intensywnosc zabudowy	1.2
maksymalny udzial powierzchni zabudowy	60%
maksymalna wysokosc zabudowy	12.0 m
minimalny udzial powierzchni biologicznie czynnej	30%
geometria	
plan	https://www.gov.pl/zagospodarowanieprzestrzenne/app/AktPlanowaniaPrzestrzennego/PL.ZIPPZP.11425/281803-POG/1POG

strefa planistyczna	PL.ZIPPZP.11425_281803-POG_1POG-99SZ_20260409T121821
identifier	https://www.gov.pl/zagospodarowanieprzestrzenne/app/StrefaPlanistyczna/PL.ZIPPZP.11425/281803-POG/1POG-99SZ/20260409T121821
przestrzen nazw	PL.ZIPPZP.11425/281803-POG
lokalny id	1POG-99SZ
wersja id	20260409T121821
poczatek wersji obiektu	2026-04-09T12:18:21
nazwa	strefa wielofunkcyjna z zabudową zagrodową
oznaczenie	99SZ
symbol	SZ
obowiazuje od	2025-02-05
obowiazuje do	obecnie

status	w opracowaniu https://inspire.ec.europa.eu/codelist/ProcessStepGeneralValue/elaboration
charakter ustalenia	ogólnie wiążące https://inspire.ec.europa.eu/codelist/RegulationNatureValue/generallyBinding
profil podstawowy	teren zabudowy zagrodowej teren produkcji w gospodarstwach rolnych teren akwakultury i obsługi rybactwa teren komunikacji teren zieleni urządzonej teren ogrodów działkowych teren infrastruktury technicznej
profil dodatkowy	teren usług teren zieleni naturalnej teren lasu teren wód
maksymalna nadziemna intensywnosc zabudowy	0.9
maksymalny udzial powierzchni zabudowy	50%
maksymalna wysokosc zabudowy	12.0 m
minimalny udzial powierzchni biologicznie czynnej	30%
geometria	
plan	https://www.gov.pl/zagospodarowanieprzestrzenne/app/AktPlanowaniaPrzestrzennego/PL.ZIPPZP.11425/281803-POG/1POG

strefa planistyczna	PL.ZIPPZP.11425_281803-POG_1POG-99SO_20260413T092353
identifier	https://www.gov.pl/zagospodarowanieprzestrzenne/app/StrefaPlanistyczna/PL.ZIPPZP.11425/281803-POG/1POG-99SO/20260413T092353
przestrzen nazw	PL.ZIPPZP.11425/281803-POG
lokalny id	1POG-99SO
wersja id	20260413T092353
poczatek wersji obiektu	2026-04-13T09:23:53
nazwa	strefa otwarta
oznaczenie	99SO
symbol	SO

obowiazuje od	2025-02-04
obowiazuje do	obecnie
status	w opracowaniu https://inspire.ec.europa.eu/codelist/ProcessStepGeneralValue/elaboration
charakter ustalenia	ogólnie wiążące https://inspire.ec.europa.eu/codelist/RegulationNatureValue/generallyBinding
profil podstawowy	teren rolnictwa z zakazem zabudowy teren lasu teren zieleni naturalnej teren wód teren komunikacji teren ogrodów działkowych teren infrastruktury technicznej
profil dodatkowy	teren elektrowni słonecznej teren elektrowni geotermalnej teren elektrowni wodnej teren biogazowni teren zieleni urządzonej
geometria	
plan	https://www.gov.pl/zagospodarowanieprzestrzenne/app/AktPlanowaniaPrzestrzennego/PL.ZIPPZP.11425/281803-POG/1POG

strefa planistyczna	PL.ZIPPZP.11425_281803-POG_1POG-99SJ_20250206T120106
identifier	https://www.gov.pl/zagospodarowanieprzestrzenne/app/StrefaPlanistyczna/PL.ZIPPZP.11425/281803-POG/1POG-99SJ/20250206T120106
przestrzen nazw	PL.ZIPPZP.11425/281803-POG
lokalny id	1POG-99SJ
wersja id	20250206T120106
poczatek wersji obiektu	2025-02-06T12:01:06
nazwa	strefa wielofunkcyjna z zabudową mieszkaniową jednorodzinną
oznaczenie	99SJ
symbol	SJ
obowiazuje od	2025-02-04
obowiazuje do	obecnie
status	w opracowaniu https://inspire.ec.europa.eu/codelist/ProcessStepGeneralValue

	/elaboration
charakter ustalenia	ogólnie wiążące https://inspire.ec.europa.eu/codelist/RegulationNatureValue/generallyBinding
profil podstawowy	teren zabudowy mieszkaniowej jednorodzinnej teren usług teren komunikacji teren zieleni urządzonej teren ogrodów działkowych teren infrastruktury technicznej
profil dodatkowy	teren zabudowy letniskowej lub rekreacji indywidualnej teren zieleni naturalnej teren lasu teren wód
maksymalna nadziemna intensywnosc zabudowy	0.9
maksymalny udzial powierzchni zabudowy	50%
maksymalna wysokosc zabudowy	12.0 m
minimalny udzial powierzchni biologicznie czynnej	30%
geometria	
plan	https://www.gov.pl/zagospodarowanieprzestrzenne/app/AktPlanowaniaPrzestrzennego/PL.ZIPPZP.11425/281803-POG/1POG

strefa planistyczna	PL.ZIPPZP.11425_281803-POG_1POG-99SR_20260409T064658
identifier	https://www.gov.pl/zagospodarowanieprzestrzenne/app/StrefaPlanistyczna/PL.ZIPPZP.11425/281803-POG/1POG-99SR/20260409T064658
przestrzen nazw	PL.ZIPPZP.11425/281803-POG
lokalny id	1POG-99SR
wersja id	20260409T064658
poczatek wersji obiektu	2026-04-09T06:46:58
nazwa	strefa produkcji rolniczej
oznaczenie	99SR
symbol	SR
obowiazuje od	2026-03-30
obowiazuje do	obecnie

status	w opracowaniu https://inspire.ec.europa.eu/codelist/ProcessStepGeneralValue/elaboration
charakter ustalenia	ogólnie wiążące https://inspire.ec.europa.eu/codelist/RegulationNatureValue/generallyBinding
profil podstawowy	teren produkcji w gospodarstwach rolnych teren wielkotowarowej produkcji rolnej teren akwakultury i obsługi rybactwa teren komunikacji teren ogrodów działkowych teren infrastruktury technicznej
profil dodatkowy	teren elektrowni słonecznej teren elektrowni wodnej teren zieleni urządzonej teren zieleni naturalnej teren lasu teren wód
maksymalna nadziemna intensywnosc zabudowy	1.2
maksymalny udzial powierzchni zabudowy	60%
maksymalna wysokosc zabudowy	12.0 m
minimalny udzial powierzchni biologicznie czynnej	30%
geometria	
plan	https://www.gov.pl/zagospodarowanieprzestrzenne/app/AktPlanowaniaPrzestrzennego/PL.ZIPPZP.11425/281803-POG/1POG

strefa planistyczna	PL.ZIPPZP.11425_281803-POG_1POG-99SU_20250206T120106
identifier	https://www.gov.pl/zagospodarowanieprzestrzenne/app/StrefaPlanistyczna/PL.ZIPPZP.11425/281803-POG/1POG-99SU/20250206T120106
przestrzen nazw	PL.ZIPPZP.11425/281803-POG
lokalny id	1POG-99SU
wersja id	20250206T120106
poczatek wersji obiektu	2025-02-06T12:01:06
nazwa	strefa usługowa
oznaczenie	99SU
symbol	SU

obowiazuje od	2025-02-05
obowiazuje do	obecnie
status	w opracowaniu https://inspire.ec.europa.eu/codelist/ProcessStepGeneralValue/elaboration
charakter ustalenia	ogólnie wiążące https://inspire.ec.europa.eu/codelist/RegulationNatureValue/generallyBinding
profil podstawowy	teren usług teren komunikacji teren zieleni urządzonej teren ogrodów działkowych teren infrastruktury technicznej
profil dodatkowy	teren składów i magazynów teren elektrowni słonecznej teren zieleni naturalnej teren lasu teren wód
maksymalna nadziemna intensywnosc zabudowy	1.2
maksymalny udzial powierzchni zabudowy	60%
maksymalna wysokosc zabudowy	12.0 m
minimalny udzial powierzchni biologicznie czynnej	30%
geometria	
plan	https://www.gov.pl/zagospodarowanieprzestrzenne/app/AktPlanowaniaPrzestrzennego/PL.ZIPPZP.11425/281803-POG/1POG

strefa planistyczna	PL.ZIPPZP.11425_281803-POG_1POG-100SZ_20250206T120106
identifier	https://www.gov.pl/zagospodarowanieprzestrzenne/app/StrefaPlanistyczna/PL.ZIPPZP.11425/281803-POG/1POG-100SZ/20250206T120106
przestrzen nazw	PL.ZIPPZP.11425/281803-POG
lokalny id	1POG-100SZ
wersja id	20250206T120106
poczatek wersji obiektu	2025-02-06T12:01:06
nazwa	strefa wielofunkcyjna z zabudową zagrodową
oznaczenie	100SZ

symbol	SZ
obowiazuje od	2025-02-05
obowiazuje do	obecnie
status	w opracowaniu https://inspire.ec.europa.eu/codelist/ProcessStepGeneralValue/elaboration
charakter ustalenia	ogólnie wiążące https://inspire.ec.europa.eu/codelist/RegulationNatureValue/generallyBinding
profil podstawowy	teren zabudowy zagrodowej teren produkcji w gospodarstwach rolnych teren akwakultury i obsługi rybactwa teren komunikacji teren zieleni urządzonej teren ogrodów działkowych teren infrastruktury technicznej
profil dodatkowy	teren usług teren zieleni naturalnej teren lasu teren wód
maksymalna nadziemna intensywnosc zabudowy	0.9
maksymalny udzial powierzchni zabudowy	50%
maksymalna wysokosc zabudowy	12.0 m
minimalny udzial powierzchni biologicznie czynnej	30%
geometria	
plan	https://www.gov.pl/zagospodarowanieprzestrzenne/app/AktPlanowaniaPrzestrzennego/PL.ZIPPZP.11425/281803-POG/1POG

strefa planistyczna	PL.ZIPPZP.11425_281803-POG_1POG-100SO_20260312T085408
identifier	https://www.gov.pl/zagospodarowanieprzestrzenne/app/StrefaPlanistyczna/PL.ZIPPZP.11425/281803-POG/1POG-100SO/20260312T085408
przestrzen nazw	PL.ZIPPZP.11425/281803-POG
lokalny id	1POG-100SO
wersja id	20260312T085408
poczatek wersji obiektu	2026-03-12T08:54:08

nazwa	strefa otwarta
oznaczenie	100SO
symbol	SO
obowiazuje od	2025-02-04
obowiazuje do	obecnie
status	w opracowaniu https://inspire.ec.europa.eu/codelist/ProcessStepGeneralValue/elaboration
charakter ustalenia	ogólnie wiążące https://inspire.ec.europa.eu/codelist/RegulationNatureValue/generallyBinding
profil podstawowy	teren rolnictwa z zakazem zabudowy teren lasu teren zieleni naturalnej teren wód teren komunikacji teren ogrodów działkowych teren infrastruktury technicznej
geometria	
plan	https://www.gov.pl/zagospodarowanieprzestrzenne/app/AktPlanowaniaPrzestrzennego/PL.ZIPPZP.11425/281803-POG/1POG

strefa planistyczna	PL.ZIPPZP.11425_281803-POG_1POG-100SJ_20250206T120106
identifier	https://www.gov.pl/zagospodarowanieprzestrzenne/app/StrefaPlanistyczna/PL.ZIPPZP.11425/281803-POG/1POG-100SJ/20250206T120106
przestrzen nazw	PL.ZIPPZP.11425/281803-POG
lokalny id	1POG-100SJ
wersja id	20250206T120106
poczatek wersji obiektu	2025-02-06T12:01:06
nazwa	strefa wielofunkcyjna z zabudową mieszkaniową jednorodzinną
oznaczenie	100SJ
symbol	SJ
obowiazuje od	2025-02-04
obowiazuje do	obecnie
status	w opracowaniu https://inspire.ec.europa.eu/codelist/ProcessStepGeneralValue/elaboration

charakter ustalenia	ogólnie wiążące https://inspire.ec.europa.eu/codelist/RegulationNatureValue/generallyBinding
profil podstawowy	teren zabudowy mieszkaniowej jednorodzinnej teren usług teren komunikacji teren zieleni urządzonej teren ogrodów działkowych teren infrastruktury technicznej
profil dodatkowy	teren zabudowy letniskowej lub rekreacji indywidualnej teren zieleni naturalnej teren lasu teren wód
maksymalna nadziemna intensywnosc zabudowy	0.9
maksymalny udzial powierzchni zabudowy	50%
maksymalna wysokosc zabudowy	12.0 m
minimalny udzial powierzchni biologicznie czynnej	30%
geometria	
plan	https://www.gov.pl/zagospodarowanieprzestrzenne/app/AktPlanowaniaPrzestrzennego/PL.ZIPPZP.11425/281803-POG/1POG

strefa planistyczna	PL.ZIPPZP.11425_281803-POG_1POG-100SR_20260409T064852
identifier	https://www.gov.pl/zagospodarowanieprzestrzenne/app/StrefaPlanistyczna/PL.ZIPPZP.11425/281803-POG/1POG-100SR/20260409T064852
przestrzen nazw	PL.ZIPPZP.11425/281803-POG
lokalny id	1POG-100SR
wersja id	20260409T064852
poczatek wersji obiektu	2026-04-09T06:48:52
nazwa	strefa produkcji rolniczej
oznaczenie	100SR
symbol	SR
obowiazuje od	2026-03-30
obowiazuje do	obecnie
status	w opracowaniu https://inspire.ec.europa.eu/codelist/ProcessStepGeneralValue

	/elaboration
charakter ustalenia	ogólnie wiążące https://inspire.ec.europa.eu/codelist/RegulationNatureValue/generallyBinding
profil podstawowy	teren produkcji w gospodarstwach rolnych teren wielkotowarowej produkcji rolnej teren akwakultury i obsługi rybactwa teren komunikacji teren ogrodów działkowych teren infrastruktury technicznej
profil dodatkowy	teren elektrowni słonecznej teren elektrowni wodnej teren zieleni urządzonej teren zieleni naturalnej teren lasu teren wód
maksymalna nadziemna intensywnosc zabudowy	1.2
maksymalny udzial powierzchni zabudowy	60%
maksymalna wysokosc zabudowy	12.0 m
minimalny udzial powierzchni biologicznie czynnej	30%
geometria	
plan	https://www.gov.pl/zagospodarowanieprzestrzenne/app/AktPlanowaniaPrzestrzennego/PL.ZIPPZP.11425/281803-POG/1POG

strefa planistyczna	PL.ZIPPZP.11425_281803-POG_1POG-100SU_20260615T103745
identifier	https://www.gov.pl/zagospodarowanieprzestrzenne/app/StrefaPlanistyczna/PL.ZIPPZP.11425/281803-POG/1POG-100SU/20260615T103745
przestrzen nazw	PL.ZIPPZP.11425/281803-POG
lokalny id	1POG-100SU
wersja id	20260615T103745
poczatek wersji obiektu	2026-06-15T10:37:45
nazwa	strefa usługowa
oznaczenie	100SU
symbol	SU
obowiazuje od	2025-02-05

obowiazuje do	obecnie
status	w opracowaniu https://inspire.ec.europa.eu/codelist/ProcessStepGeneralValue/elaboration
charakter ustalenia	ogólnie wiążące https://inspire.ec.europa.eu/codelist/RegulationNatureValue/generallyBinding
profil podstawowy	teren usług teren komunikacji teren zieleni urządzonej teren ogrodów działkowych teren infrastruktury technicznej
profil dodatkowy	teren składów i magazynów teren elektrowni słonecznej teren zieleni naturalnej teren lasu teren wód
maksymalna nadziemna intensywnosc zabudowy	1.2
maksymalny udzial powierzchni zabudowy	30%
maksymalna wysokosc zabudowy	9.0 m
minimalny udzial powierzchni biologicznie czynnej	30%
geometria	
plan	https://www.gov.pl/zagospodarowanieprzestrzenne/app/AktPlanowaniaPrzestrzennego/PL.ZIPPZP.11425/281803-POG/1POG

strefa planistyczna	PL.ZIPPZP.11425_281803-POG_1POG-101SZ_20260409T122255
identifier	https://www.gov.pl/zagospodarowanieprzestrzenne/app/StrefaPlanistyczna/PL.ZIPPZP.11425/281803-POG/1POG-101SZ/20260409T122255
przestrzen nazw	PL.ZIPPZP.11425/281803-POG
lokalny id	1POG-101SZ
wersja id	20260409T122255
poczatek wersji obiektu	2026-04-09T12:22:55
nazwa	strefa wielofunkcyjna z zabudową zagrodową
oznaczenie	101SZ
symbol	SZ

obowiazuje od	2025-02-05
obowiazuje do	obecnie
status	w opracowaniu https://inspire.ec.europa.eu/codelist/ProcessStepGeneralValue/elaboration
charakter ustalenia	ogólnie wiążące https://inspire.ec.europa.eu/codelist/RegulationNatureValue/generallyBinding
profil podstawowy	teren zabudowy zagrodowej teren produkcji w gospodarstwach rolnych teren akwakultury i obsługi rybactwa teren komunikacji teren zieleni urządzonej teren ogrodów działkowych teren infrastruktury technicznej
profil dodatkowy	teren usług teren zieleni naturalnej teren lasu teren wód
maksymalna nadziemna intensywnosc zabudowy	0.9
maksymalny udzial powierzchni zabudowy	50%
maksymalna wysokosc zabudowy	12.0 m
minimalny udzial powierzchni biologicznie czynnej	30%
geometria	
plan	https://www.gov.pl/zagospodarowanieprzestrzenne/app/AktPlanowaniaPrzestrzennego/PL.ZIPPZP.11425/281803-POG/1POG

strefa planistyczna	PL.ZIPPZP.11425_281803-POG_1POG-101SO_20260312T085408
identifier	https://www.gov.pl/zagospodarowanieprzestrzenne/app/StrefaPlanistyczna/PL.ZIPPZP.11425/281803-POG/1POG-101SO/20260312T085408
przestrzen nazw	PL.ZIPPZP.11425/281803-POG
lokalny id	1POG-101SO
wersja id	20260312T085408
poczatek wersji obiektu	2026-03-12T08:54:08
nazwa	strefa otwarta

oznaczenie	101SO
symbol	SO
obowiazuje od	2025-02-04
obowiazuje do	obecnie
status	w opracowaniu https://inspire.ec.europa.eu/codelist/ProcessStepGeneralValue/elaboration
charakter ustalenia	ogólnie wiążące https://inspire.ec.europa.eu/codelist/RegulationNatureValue/generallyBinding
profil podstawowy	teren rolnictwa z zakazem zabudowy teren lasu teren zieleni naturalnej teren wód teren komunikacji teren ogrodów działkowych teren infrastruktury technicznej
geometria	
plan	https://www.gov.pl/zagospodarowanieprzestrzenne/app/AktPlanowaniaPrzestrzennego/PL.ZIPPZP.11425/281803-POG/1POG

strefa planistyczna	PL.ZIPPZP.11425_281803-POG_1POG-101SJ_20250206T120106
identifier	https://www.gov.pl/zagospodarowanieprzestrzenne/app/StrefaPlanistyczna/PL.ZIPPZP.11425/281803-POG/1POG-101SJ/20250206T120106
przestrzen nazw	PL.ZIPPZP.11425/281803-POG
lokalny id	1POG-101SJ
wersja id	20250206T120106
poczatek wersji obiektu	2025-02-06T12:01:06
nazwa	strefa wielofunkcyjna z zabudową mieszkaniową jednorodzinną
oznaczenie	101SJ
symbol	SJ
obowiazuje od	2025-02-04
obowiazuje do	obecnie
status	w opracowaniu https://inspire.ec.europa.eu/codelist/ProcessStepGeneralValue/elaboration
charakter ustalenia	ogólnie wiążące

	https://inspire.ec.europa.eu/codelist/RegulationNatureValue/generallyBinding
profil podstawowy	teren zabudowy mieszkaniowej jednorodzinnej teren usług teren komunikacji teren zieleni urządzonej teren ogrodów działkowych teren infrastruktury technicznej
profil dodatkowy	teren zabudowy letniskowej lub rekreacji indywidualnej teren zieleni naturalnej teren lasu teren wód
maksymalna nadziemna intensywnosc zabudowy	0.9
maksymalny udzial powierzchni zabudowy	50%
maksymalna wysokosc zabudowy	12.0 m
minimalny udzial powierzchni biologicznie czynnej	30%
geometria	
plan	https://www.gov.pl/zagospodarowanieprzestrzenne/app/AktPlanowaniaPrzestrzennego/PL.ZIPPZP.11425/281803-POG/1POG
strefa planistyczna	PL.ZIPPZP.11425_281803-POG_1POG-101SR_20260409T065420
identifier	https://www.gov.pl/zagospodarowanieprzestrzenne/app/StrefaPlanistyczna/PL.ZIPPZP.11425/281803-POG/1POG-101SR/20260409T065420
przestrzen nazw	PL.ZIPPZP.11425/281803-POG
lokalny id	1POG-101SR
wersja id	20260409T065420
poczatek wersji obiektu	2026-04-09T06:54:20
nazwa	strefa produkcji rolniczej
oznaczenie	101SR
symbol	SR
obowiazuje od	2026-03-04
obowiazuje do	obecnie
status	w opracowaniu https://inspire.ec.europa.eu/codelist/ProcessStepGeneralValue/elaboration

charakter ustalenia	ogólnie wiążące https://inspire.ec.europa.eu/codelist/RegulationNatureValue/generallyBinding
profil podstawowy	teren produkcji w gospodarstwach rolnych teren wielkotowarowej produkcji rolnej teren akwakultury i obsługi rybactwa teren komunikacji teren ogrodów działkowych teren infrastruktury technicznej
profil dodatkowy	teren elektrowni słonecznej teren elektrowni wodnej teren zieleni urządzonej teren zieleni naturalnej teren lasu teren wód
maksymalna nadziemna intensywnosc zabudowy	1.2
maksymalny udzial powierzchni zabudowy	60%
maksymalna wysokosc zabudowy	12.0 m
minimalny udzial powierzchni biologicznie czynnej	30%
geometria	
plan	https://www.gov.pl/zagospodarowanieprzestrzenne/app/AktPlanowaniaPrzestrzennego/PL.ZIPPZP.11425/281803-POG/1POG

strefa planistyczna	PL.ZIPPZP.11425_281803-POG_1POG-101SU_20260615T104034
identifier	https://www.gov.pl/zagospodarowanieprzestrzenne/app/StrefaPlanistyczna/PL.ZIPPZP.11425/281803-POG/1POG-101SU/20260615T104034
przestrzen nazw	PL.ZIPPZP.11425/281803-POG
lokalny id	1POG-101SU
wersja id	20260615T104034
poczatek wersji obiektu	2026-06-15T10:40:34
nazwa	strefa usługowa
oznaczenie	101SU
symbol	SU
obowiazuje od	2025-02-05
obowiazuje do	obecnie

status	w opracowaniu https://inspire.ec.europa.eu/codelist/ProcessStepGeneralValue/elaboration
charakter ustalenia	ogólnie wiążące https://inspire.ec.europa.eu/codelist/RegulationNatureValue/generallyBinding
profil podstawowy	teren usług teren komunikacji teren zieleni urządzonej teren ogrodów działkowych teren infrastruktury technicznej
profil dodatkowy	teren składów i magazynów teren elektrowni słonecznej teren zieleni naturalnej teren lasu teren wód
maksymalna nadziemna intensywnosc zabudowy	1.5
maksymalny udzial powierzchni zabudowy	50%
maksymalna wysokosc zabudowy	9.0 m
minimalny udzial powierzchni biologicznie czynnej	30%
geometria	
plan	https://www.gov.pl/zagospodarowanieprzestrzenne/app/AktPlanowaniaPrzestrzennego/PL.ZIPPZP.11425/281803-POG/1POG

strefa planistyczna	PL.ZIPPZP.11425_281803-POG_1POG-102SZ_20250206T120106
identifier	https://www.gov.pl/zagospodarowanieprzestrzenne/app/StrefaPlanistyczna/PL.ZIPPZP.11425/281803-POG/1POG-102SZ/20250206T120106
przestrzen nazw	PL.ZIPPZP.11425/281803-POG
lokalny id	1POG-102SZ
wersja id	20250206T120106
poczatek wersji obiektu	2025-02-06T12:01:06
nazwa	strefa wielofunkcyjna z zabudową zagrodową
oznaczenie	102SZ
symbol	SZ
obowiazuje od	2025-02-05

obowiazuje do	obecnie
status	w opracowaniu https://inspire.ec.europa.eu/codelist/ProcessStepGeneralValue/elaboration
charakter ustalenia	ogólnie wiążące https://inspire.ec.europa.eu/codelist/RegulationNatureValue/generallyBinding
profil podstawowy	teren zabudowy zagrodowej teren produkcji w gospodarstwach rolnych teren akwakultury i obsługi rybactwa teren komunikacji teren zieleni urządzonej teren ogrodów działkowych teren infrastruktury technicznej
profil dodatkowy	teren usług teren zieleni naturalnej teren lasu teren wód
maksymalna nadziemna intensywnosc zabudowy	0.9
maksymalny udzial powierzchni zabudowy	50%
maksymalna wysokosc zabudowy	12.0 m
minimalny udzial powierzchni biologicznie czynnej	30%
geometria	
plan	https://www.gov.pl/zagospodarowanieprzestrzenne/app/AktPlanowaniaPrzestrzennego/PL.ZIPPZP.11425/281803-POG/1POG

strefa planistyczna	PL.ZIPPZP.11425_281803-POG_1POG-102SO_20260413T092356
identifier	https://www.gov.pl/zagospodarowanieprzestrzenne/app/StrefaPlanistyczna/PL.ZIPPZP.11425/281803-POG/1POG-102SO/20260413T092356
przestrzen nazw	PL.ZIPPZP.11425/281803-POG
lokalny id	1POG-102SO
wersja id	20260413T092356
poczatek wersji obiektu	2026-04-13T09:23:56
nazwa	strefa otwarta
oznaczenie	102SO

symbol	SO
obowiazuje od	2025-02-04
obowiazuje do	obecnie
status	w opracowaniu https://inspire.ec.europa.eu/codelist/ProcessStepGeneralValue/elaboration
charakter ustalenia	ogólnie wiążące https://inspire.ec.europa.eu/codelist/RegulationNatureValue/generallyBinding
profil podstawowy	teren rolnictwa z zakazem zabudowy teren lasu teren zieleni naturalnej teren wód teren komunikacji teren ogrodów działkowych teren infrastruktury technicznej
profil dodatkowy	teren elektrowni słonecznej teren elektrowni geotermalnej teren elektrowni wodnej teren biogazowni teren zieleni urządzonej
geometria	
plan	https://www.gov.pl/zagospodarowanieprzestrzenne/app/AktPlanowaniaPrzestrzennego/PL.ZIPPZP.11425/281803-POG/1POG

strefa planistyczna	PL.ZIPPZP.11425_281803-POG_1POG-102SJ_20260220T121656
identifier	https://www.gov.pl/zagospodarowanieprzestrzenne/app/StrefaPlanistyczna/PL.ZIPPZP.11425/281803-POG/1POG-102SJ/20260220T121656
przestrzen nazw	PL.ZIPPZP.11425/281803-POG
lokalny id	1POG-102SJ
wersja id	20260220T121656
poczatek wersji obiektu	2026-02-20T12:16:56
nazwa	strefa wielofunkcyjna z zabudową mieszkaniową jednorodzinną
oznaczenie	102SJ
symbol	SJ
obowiazuje od	2025-02-04
obowiazuje do	obecnie
status	w opracowaniu

	https://inspire.ec.europa.eu/codelist/ProcessStepGeneralValue/elaboration
charakter ustalenia	ogólnie wiążące https://inspire.ec.europa.eu/codelist/RegulationNatureValue/generallyBinding
profil podstawowy	teren zabudowy mieszkaniowej jednorodzinnej teren usług teren komunikacji teren zieleni urządzonej teren ogrodów działkowych teren infrastruktury technicznej
profil dodatkowy	teren zabudowy letniskowej lub rekreacji indywidualnej teren zieleni naturalnej teren lasu teren wód
maksymalna nadziemna intensywnosc zabudowy	0.9
maksymalny udzial powierzchni zabudowy	50%
maksymalna wysokosc zabudowy	12.0 m
minimalny udzial powierzchni biologicznie czynnej	30%
geometria	
plan	https://www.gov.pl/zagospodarowanieprzestrzenne/app/AktPlanowaniaPrzestrzennego/PL.ZIPPZP.11425/281803-POG/1POG

strefa planistyczna	PL.ZIPPZP.11425_281803-POG_1POG-102SR_20260409T065058
identifier	https://www.gov.pl/zagospodarowanieprzestrzenne/app/StrefaPlanistyczna/PL.ZIPPZP.11425/281803-POG/1POG-102SR/20260409T065058
przestrzen nazw	PL.ZIPPZP.11425/281803-POG
lokalny id	1POG-102SR
wersja id	20260409T065058
poczatek wersji obiektu	2026-04-09T06:50:58
nazwa	strefa produkcji rolniczej
oznaczenie	102SR
symbol	SR
obowiazuje od	2026-03-04
obowiazuje do	obecnie

status	w opracowaniu https://inspire.ec.europa.eu/codelist/ProcessStepGeneralValue/elaboration
charakter ustalenia	ogólnie wiążące https://inspire.ec.europa.eu/codelist/RegulationNatureValue/generallyBinding
profil podstawowy	teren produkcji w gospodarstwach rolnych teren wielkotowarowej produkcji rolnej teren akwakultury i obsługi rybactwa teren komunikacji teren ogrodów działkowych teren infrastruktury technicznej
profil dodatkowy	teren elektrowni słonecznej teren elektrowni wodnej teren zieleni urządzonej teren zieleni naturalnej teren lasu teren wód
maksymalna nadziemna intensywnosc zabudowy	1.2
maksymalny udzial powierzchni zabudowy	60%
maksymalna wysokosc zabudowy	12.0 m
minimalny udzial powierzchni biologicznie czynnej	30%
geometria	
plan	https://www.gov.pl/zagospodarowanieprzestrzenne/app/AktPlanowaniaPrzestrzennego/PL.ZIPPZP.11425/281803-POG/1POG

strefa planistyczna	PL.ZIPPZP.11425_281803-POG_1POG-102SU_20260616T073104
identifier	https://www.gov.pl/zagospodarowanieprzestrzenne/app/StrefaPlanistyczna/PL.ZIPPZP.11425/281803-POG/1POG-102SU/20260616T073104
przestrzen nazw	PL.ZIPPZP.11425/281803-POG
lokalny id	1POG-102SU
wersja id	20260616T073104
poczatek wersji obiektu	2026-06-16T07:31:04
nazwa	strefa usługowa
oznaczenie	102SU
symbol	SU

obowiazuje od	2025-02-05
obowiazuje do	obecnie
status	w opracowaniu https://inspire.ec.europa.eu/codelist/ProcessStepGeneralValue/elaboration
charakter ustalenia	ogólnie wiążące https://inspire.ec.europa.eu/codelist/RegulationNatureValue/generallyBinding
profil podstawowy	teren usług teren komunikacji teren zieleni urządzonej teren ogrodów działkowych teren infrastruktury technicznej
profil dodatkowy	teren składów i magazynów teren elektrowni słonecznej teren zieleni naturalnej teren lasu teren wód
maksymalna nadziemna intensywnosc zabudowy	2
maksymalny udzial powierzchni zabudowy	60%
maksymalna wysokosc zabudowy	12.0 m
minimalny udzial powierzchni biologicznie czynnej	30%
geometria	
plan	https://www.gov.pl/zagospodarowanieprzestrzenne/app/AktPlanowaniaPrzestrzennego/PL.ZIPPZP.11425/281803-POG/1POG

strefa planistyczna	PL.ZIPPZP.11425_281803-POG_1POG-103SZ_20250206T120106
identifier	https://www.gov.pl/zagospodarowanieprzestrzenne/app/StrefaPlanistyczna/PL.ZIPPZP.11425/281803-POG/1POG-103SZ/20250206T120106
przestrzen nazw	PL.ZIPPZP.11425/281803-POG
lokalny id	1POG-103SZ
wersja id	20250206T120106
poczatek wersji obiektu	2025-02-06T12:01:06
nazwa	strefa wielofunkcyjna z zabudową zagrodową
oznaczenie	103SZ

symbol	SZ
obowiazuje od	2025-02-05
obowiazuje do	obecnie
status	w opracowaniu https://inspire.ec.europa.eu/codelist/ProcessStepGeneralValue/elaboration
charakter ustalenia	ogólnie wiążące https://inspire.ec.europa.eu/codelist/RegulationNatureValue/generallyBinding
profil podstawowy	teren zabudowy zagrodowej teren produkcji w gospodarstwach rolnych teren akwakultury i obsługi rybactwa teren komunikacji teren zieleni urządzonej teren ogrodów działkowych teren infrastruktury technicznej
profil dodatkowy	teren usług teren zieleni naturalnej teren lasu teren wód
maksymalna nadziemna intensywnosc zabudowy	0.9
maksymalny udzial powierzchni zabudowy	50%
maksymalna wysokosc zabudowy	12.0 m
minimalny udzial powierzchni biologicznie czynnej	30%
geometria	
plan	https://www.gov.pl/zagospodarowanieprzestrzenne/app/AktPlanowaniaPrzestrzennego/PL.ZIPPZP.11425/281803-POG/1POG

strefa planistyczna	PL.ZIPPZP.11425_281803-POG_1POG-103SO_20260312T085408
identifier	https://www.gov.pl/zagospodarowanieprzestrzenne/app/StrefaPlanistyczna/PL.ZIPPZP.11425/281803-POG/1POG-103SO/20260312T085408
przestrzen nazw	PL.ZIPPZP.11425/281803-POG
lokalny id	1POG-103SO
wersja id	20260312T085408
poczatek wersji obiektu	2026-03-12T08:54:08

nazwa	strefa otwarta
oznaczenie	103SO
symbol	SO
obowiazuje od	2025-02-04
obowiazuje do	obecnie
status	w opracowaniu https://inspire.ec.europa.eu/codelist/ProcessStepGeneralValue/elaboration
charakter ustalenia	ogólnie wiążące https://inspire.ec.europa.eu/codelist/RegulationNatureValue/generallyBinding
profil podstawowy	teren rolnictwa z zakazem zabudowy teren lasu teren zieleni naturalnej teren wód teren komunikacji teren ogrodów działkowych teren infrastruktury technicznej
geometria	
plan	https://www.gov.pl/zagospodarowanieprzestrzenne/app/AktPlanowaniaPrzestrzennego/PL.ZIPPZP.11425/281803-POG/1POG

strefa planistyczna	PL.ZIPPZP.11425_281803-POG_1POG-103SJ_20250206T120106
identifier	https://www.gov.pl/zagospodarowanieprzestrzenne/app/StrefaPlanistyczna/PL.ZIPPZP.11425/281803-POG/1POG-103SJ/20250206T120106
przestrzen nazw	PL.ZIPPZP.11425/281803-POG
lokalny id	1POG-103SJ
wersja id	20250206T120106
poczatek wersji obiektu	2025-02-06T12:01:06
nazwa	strefa wielofunkcyjna z zabudową mieszkaniową jednorodzinną
oznaczenie	103SJ
symbol	SJ
obowiazuje od	2025-02-04
obowiazuje do	obecnie
status	w opracowaniu https://inspire.ec.europa.eu/codelist/ProcessStepGeneralValue/elaboration

charakter ustalenia	ogólnie wiążące https://inspire.ec.europa.eu/codelist/RegulationNatureValue/generallyBinding
profil podstawowy	teren zabudowy mieszkaniowej jednorodzinnej teren usług teren komunikacji teren zieleni urządzonej teren ogrodów działkowych teren infrastruktury technicznej
profil dodatkowy	teren zabudowy letniskowej lub rekreacji indywidualnej teren zieleni naturalnej teren lasu teren wód
maksymalna nadziemna intensywnosc zabudowy	0.9
maksymalny udzial powierzchni zabudowy	50%
maksymalna wysokosc zabudowy	12.0 m
minimalny udzial powierzchni biologicznie czynnej	30%
geometria	
plan	https://www.gov.pl/zagospodarowanieprzestrzenne/app/AktPlanowaniaPrzestrzennego/PL.ZIPPZP.11425/281803-POG/1POG

strefa planistyczna	PL.ZIPPZP.11425_281803-POG_1POG-103SR_20260409T070159
identifier	https://www.gov.pl/zagospodarowanieprzestrzenne/app/StrefaPlanistyczna/PL.ZIPPZP.11425/281803-POG/1POG-103SR/20260409T070159
przestrzen nazw	PL.ZIPPZP.11425/281803-POG
lokalny id	1POG-103SR
wersja id	20260409T070159
poczatek wersji obiektu	2026-04-09T07:01:59
nazwa	strefa produkcji rolniczej
oznaczenie	103SR
symbol	SR
obowiazuje od	2026-03-04
obowiazuje do	obecnie
status	w opracowaniu https://inspire.ec.europa.eu/codelist/ProcessStepGeneralValue

	/elaboration
charakter ustalenia	ogólnie wiążące https://inspire.ec.europa.eu/codelist/RegulationNatureValue/generallyBinding
profil podstawowy	teren produkcji w gospodarstwach rolnych teren wielkotowarowej produkcji rolnej teren akwakultury i obsługi rybactwa teren komunikacji teren ogrodów działkowych teren infrastruktury technicznej
profil dodatkowy	teren elektrowni słonecznej teren elektrowni wodnej teren zieleni urządzonej teren zieleni naturalnej teren lasu teren wód
maksymalna nadziemna intensywnosc zabudowy	1.2
maksymalny udzial powierzchni zabudowy	60%
maksymalna wysokosc zabudowy	12.0 m
minimalny udzial powierzchni biologicznie czynnej	30%
geometria	
plan	https://www.gov.pl/zagospodarowanieprzestrzenne/app/AktPlanowaniaPrzestrzennego/PL.ZIPPZP.11425/281803-POG/1POG

strefa planistyczna	PL.ZIPPZP.11425_281803-POG_1POG-103SU_20260402T080847
identifier	https://www.gov.pl/zagospodarowanieprzestrzenne/app/StrefaPlanistyczna/PL.ZIPPZP.11425/281803-POG/1POG-103SU/20260402T080847
przestrzen nazw	PL.ZIPPZP.11425/281803-POG
lokalny id	1POG-103SU
wersja id	20260402T080847
poczatek wersji obiektu	2026-04-02T08:08:47
nazwa	strefa usługowa
oznaczenie	103SU
symbol	SU
obowiazuje od	2025-02-05

obowiazuje do	obecnie
status	w opracowaniu https://inspire.ec.europa.eu/codelist/ProcessStepGeneralValue/elaboration
charakter ustalenia	ogólnie wiążące https://inspire.ec.europa.eu/codelist/RegulationNatureValue/generallyBinding
profil podstawowy	teren usług teren komunikacji teren zieleni urządzonej teren ogrodów działkowych teren infrastruktury technicznej
profil dodatkowy	teren składów i magazynów teren elektrowni słonecznej teren zieleni naturalnej teren lasu teren wód
maksymalna nadziemna intensywnosc zabudowy	1.2
maksymalny udzial powierzchni zabudowy	60%
maksymalna wysokosc zabudowy	12.0 m
minimalny udzial powierzchni biologicznie czynnej	30%
geometria	
plan	https://www.gov.pl/zagospodarowanieprzestrzenne/app/AktPlanowaniaPrzestrzennego/PL.ZIPPZP.11425/281803-POG/1POG

strefa planistyczna	PL.ZIPPZP.11425_281803-POG_1POG-104SZ_20260312T130423
identifier	https://www.gov.pl/zagospodarowanieprzestrzenne/app/StrefaPlanistyczna/PL.ZIPPZP.11425/281803-POG/1POG-104SZ/20260312T130423
przestrzen nazw	PL.ZIPPZP.11425/281803-POG
lokalny id	1POG-104SZ
wersja id	20260312T130423
poczatek wersji obiektu	2026-03-12T13:04:23
nazwa	strefa wielofunkcyjna z zabudową zagrodową
oznaczenie	104SZ
symbol	SZ

obowiazuje od	2025-02-05
obowiazuje do	obecnie
status	w opracowaniu https://inspire.ec.europa.eu/codelist/ProcessStepGeneralValue/elaboration
charakter ustalenia	ogólnie wiążące https://inspire.ec.europa.eu/codelist/RegulationNatureValue/generallyBinding
profil podstawowy	teren zabudowy zagrodowej teren produkcji w gospodarstwach rolnych teren akwakultury i obsługi rybactwa teren komunikacji teren zieleni urządzonej teren ogrodów działkowych teren infrastruktury technicznej
profil dodatkowy	teren usług teren zieleni naturalnej teren lasu teren wód
maksymalna nadziemna intensywnosc zabudowy	0.9
maksymalny udzial powierzchni zabudowy	50%
maksymalna wysokosc zabudowy	12.0 m
minimalny udzial powierzchni biologicznie czynnej	30%
geometria	
plan	https://www.gov.pl/zagospodarowanieprzestrzenne/app/AktPlanowaniaPrzestrzennego/PL.ZIPPZP.11425/281803-POG/1POG

strefa planistyczna	PL.ZIPPZP.11425_281803-POG_1POG-104SO_20260312T085408
identifier	https://www.gov.pl/zagospodarowanieprzestrzenne/app/StrefaPlanistyczna/PL.ZIPPZP.11425/281803-POG/1POG-104SO/20260312T085408
przestrzen nazw	PL.ZIPPZP.11425/281803-POG
lokalny id	1POG-104SO
wersja id	20260312T085408
poczatek wersji obiektu	2026-03-12T08:54:08
nazwa	strefa otwarta

oznaczenie	104SO
symbol	SO
obowiazuje od	2025-02-04
obowiazuje do	obecnie
status	w opracowaniu https://inspire.ec.europa.eu/codelist/ProcessStepGeneralValue/elaboration
charakter ustalenia	ogólnie wiążące https://inspire.ec.europa.eu/codelist/RegulationNatureValue/generallyBinding
profil podstawowy	teren rolnictwa z zakazem zabudowy teren lasu teren zieleni naturalnej teren wód teren komunikacji teren ogrodów działkowych teren infrastruktury technicznej
geometria	
plan	https://www.gov.pl/zagospodarowanieprzestrzenne/app/AktPlanowaniaPrzestrzennego/PL.ZIPPZP.11425/281803-POG/1POG

strefa planistyczna	PL.ZIPPZP.11425_281803-POG_1POG-104SJ_20250206T120106
identifier	https://www.gov.pl/zagospodarowanieprzestrzenne/app/StrefaPlanistyczna/PL.ZIPPZP.11425/281803-POG/1POG-104SJ/20250206T120106
przestrzen nazw	PL.ZIPPZP.11425/281803-POG
lokalny id	1POG-104SJ
wersja id	20250206T120106
poczatek wersji obiektu	2025-02-06T12:01:06
nazwa	strefa wielofunkcyjna z zabudową mieszkaniową jednorodzinną
oznaczenie	104SJ
symbol	SJ
obowiazuje od	2025-02-04
obowiazuje do	obecnie
status	w opracowaniu https://inspire.ec.europa.eu/codelist/ProcessStepGeneralValue/elaboration
charakter ustalenia	ogólnie wiążące

	https://inspire.ec.europa.eu/codelist/RegulationNatureValue/generallyBinding
profil podstawowy	teren zabudowy mieszkaniowej jednorodzinnej teren usług teren komunikacji teren zieleni urządzonej teren ogrodów działkowych teren infrastruktury technicznej
profil dodatkowy	teren zabudowy letniskowej lub rekreacji indywidualnej teren zieleni naturalnej teren lasu teren wód
maksymalna nadziemna intensywnosc zabudowy	0.9
maksymalny udzial powierzchni zabudowy	50%
maksymalna wysokosc zabudowy	12.0 m
minimalny udzial powierzchni biologicznie czynnej	30%
geometria	
plan	https://www.gov.pl/zagospodarowanieprzestrzenne/app/AktPlanowaniaPrzestrzennego/PL.ZIPPZP.11425/281803-POG/1POG
strefa planistyczna	PL.ZIPPZP.11425_281803-POG_1POG-104SR_20260618T093558
identifier	https://www.gov.pl/zagospodarowanieprzestrzenne/app/StrefaPlanistyczna/PL.ZIPPZP.11425/281803-POG/1POG-104SR/20260618T093558
przestrzen nazw	PL.ZIPPZP.11425/281803-POG
lokalny id	1POG-104SR
wersja id	20260618T093558
poczatek wersji obiektu	2026-06-18T09:35:58
nazwa	strefa produkcji rolniczej
oznaczenie	104SR
symbol	SR
obowiazuje od	2026-03-30
obowiazuje do	obecnie
status	w opracowaniu https://inspire.ec.europa.eu/codelist/ProcessStepGeneralValue/elaboration

charakter ustalenia	ogólnie wiążące https://inspire.ec.europa.eu/codelist/RegulationNatureValue/generallyBinding
profil podstawowy	teren produkcji w gospodarstwach rolnych teren wielkotowarowej produkcji rolnej teren akwakultury i obsługi rybactwa teren komunikacji teren ogrodów działkowych teren infrastruktury technicznej
profil dodatkowy	teren zieleni urządzonej teren zieleni naturalnej teren lasu teren wód
maksymalna nadziemna intensywnosc zabudowy	1.2
maksymalny udzial powierzchni zabudowy	60%
maksymalna wysokosc zabudowy	12.0 m
minimalny udzial powierzchni biologicznie czynnej	30%
geometria	
plan	https://www.gov.pl/zagospodarowanieprzestrzenne/app/AktPlanowaniaPrzestrzennego/PL.ZIPPZP.11425/281803-POG/1POG

strefa planistyczna	PL.ZIPPZP.11425_281803-POG_1POG-104SU_20260402T080847
identifier	https://www.gov.pl/zagospodarowanieprzestrzenne/app/StrefaPlanistyczna/PL.ZIPPZP.11425/281803-POG/1POG-104SU/20260402T080847
przestrzen nazw	PL.ZIPPZP.11425/281803-POG
lokalny id	1POG-104SU
wersja id	20260402T080847
poczatek wersji obiektu	2026-04-02T08:08:47
nazwa	strefa usługowa
oznaczenie	104SU
symbol	SU
obowiazuje od	2025-02-05
obowiazuje do	obecnie
status	w opracowaniu

	https://inspire.ec.europa.eu/codelist/ProcessStepGeneralValue/elaboration
charakter ustalenia	ogólnie wiążące https://inspire.ec.europa.eu/codelist/RegulationNatureValue/generallyBinding
profil podstawowy	teren usług teren komunikacji teren zieleni urządzonej teren ogrodów działkowych teren infrastruktury technicznej
profil dodatkowy	teren składów i magazynów teren elektrowni słonecznej teren zieleni naturalnej teren lasu teren wód
maksymalna nadziemna intensywnosc zabudowy	1.2
maksymalny udzial powierzchni zabudowy	60%
maksymalna wysokosc zabudowy	12.0 m
minimalny udzial powierzchni biologicznie czynnej	30%
geometria	
plan	https://www.gov.pl/zagospodarowanieprzestrzenne/app/AktPlanowaniaPrzestrzennego/PL.ZIPPZP.11425/281803-POG/1POG

strefa planistyczna	PL.ZIPPZP.11425_281803-POG_1POG-105SZ_20250206T120106
identifier	https://www.gov.pl/zagospodarowanieprzestrzenne/app/StrefaPlanistyczna/PL.ZIPPZP.11425/281803-POG/1POG-105SZ/20250206T120106
przestrzen nazw	PL.ZIPPZP.11425/281803-POG
lokalny id	1POG-105SZ
wersja id	20250206T120106
poczatek wersji obiektu	2025-02-06T12:01:06
nazwa	strefa wielofunkcyjna z zabudową zagrodową
oznaczenie	105SZ
symbol	SZ
obowiazuje od	2025-02-05
obowiazuje do	obecnie

status	w opracowaniu https://inspire.ec.europa.eu/codelist/ProcessStepGeneralValue/elaboration
charakter ustalenia	ogólnie wiążące https://inspire.ec.europa.eu/codelist/RegulationNatureValue/generallyBinding
profil podstawowy	teren zabudowy zagrodowej teren produkcji w gospodarstwach rolnych teren akwakultury i obsługi rybactwa teren komunikacji teren zieleni urządzonej teren ogrodów działkowych teren infrastruktury technicznej
profil dodatkowy	teren usług teren zieleni naturalnej teren lasu teren wód
maksymalna nadziemna intensywnosc zabudowy	0.9
maksymalny udzial powierzchni zabudowy	50%
maksymalna wysokosc zabudowy	12.0 m
minimalny udzial powierzchni biologicznie czynnej	30%
geometria	
plan	https://www.gov.pl/zagospodarowanieprzestrzenne/app/AktPlanowaniaPrzestrzennego/PL.ZIPPZP.11425/281803-POG/1POG

strefa planistyczna	PL.ZIPPZP.11425_281803-POG_1POG-105SO_20260312T085408
identifier	https://www.gov.pl/zagospodarowanieprzestrzenne/app/StrefaPlanistyczna/PL.ZIPPZP.11425/281803-POG/1POG-105SO/20260312T085408
przestrzen nazw	PL.ZIPPZP.11425/281803-POG
lokalny id	1POG-105SO
wersja id	20260312T085408
poczatek wersji obiektu	2026-03-12T08:54:08
nazwa	strefa otwarta
oznaczenie	105SO
symbol	SO

obowiazuje od	2025-02-04
obowiazuje do	obecnie
status	w opracowaniu https://inspire.ec.europa.eu/codelist/ProcessStepGeneralValue/elaboration
charakter ustalenia	ogólnie wiążące https://inspire.ec.europa.eu/codelist/RegulationNatureValue/generallyBinding
profil podstawowy	teren rolnictwa z zakazem zabudowy teren lasu teren zieleni naturalnej teren wód teren komunikacji teren ogrodów działkowych teren infrastruktury technicznej
geometria	
plan	https://www.gov.pl/zagospodarowanieprzestrzenne/app/AktPlanowaniaPrzestrzennego/PL.ZIPPZP.11425/281803-POG/1POG

strefa planistyczna	PL.ZIPPZP.11425_281803-POG_1POG-105SJ_20260312T122756
identifier	https://www.gov.pl/zagospodarowanieprzestrzenne/app/StrefaPlanistyczna/PL.ZIPPZP.11425/281803-POG/1POG-105SJ/20260312T122756
przestrzen nazw	PL.ZIPPZP.11425/281803-POG
lokalny id	1POG-105SJ
wersja id	20260312T122756
poczatek wersji obiektu	2026-03-12T12:27:56
nazwa	strefa wielofunkcyjna z zabudową mieszkaniową jednorodzinną
oznaczenie	105SJ
symbol	SJ
obowiazuje od	2025-02-04
obowiazuje do	obecnie
status	w opracowaniu https://inspire.ec.europa.eu/codelist/ProcessStepGeneralValue/elaboration
charakter ustalenia	ogólnie wiążące https://inspire.ec.europa.eu/codelist/RegulationNatureValue/generallyBinding
profil podstawowy	teren zabudowy mieszkaniowej jednorodzinnej

	teren usług teren komunikacji teren zieleni urządzonej teren ogrodów działkowych teren infrastruktury technicznej
profil dodatkowy	teren zabudowy letniskowej lub rekreacji indywidualnej teren zieleni naturalnej teren lasu teren wód
maksymalna nadziemna intensywnosc zabudowy	0.9
maksymalny udzial powierzchni zabudowy	50%
maksymalna wysokosc zabudowy	12.0 m
minimalny udzial powierzchni biologicznie czynnej	30%
geometria	
plan	https://www.gov.pl/zagospodarowanieprzestrzenne/app /AktPlanowaniaPrzestrzennego/PL.ZIPPZP.11425/281803-POG/1POG

strefa planistyczna	PL.ZIPPZP.11425_281803-POG_1POG-105SR_20260409T070704
identifier	https://www.gov.pl/zagospodarowanieprzestrzenne/app /StrefaPlanistyczna/PL.ZIPPZP.11425/281803-POG/1POG-105SR /20260409T070704
przestrzen nazw	PL.ZIPPZP.11425/281803-POG
lokalny id	1POG-105SR
wersja id	20260409T070704
poczatek wersji obiektu	2026-04-09T07:07:04
nazwa	strefa produkcji rolniczej
oznaczenie	105SR
symbol	SR
obowiazuje od	2026-03-04
obowiazuje do	obecnie
status	w opracowaniu https://inspire.ec.europa.eu/codelist/ProcessStepGeneralValue /elaboration
charakter ustalenia	ogólnie wiążące https://inspire.ec.europa.eu/codelist/RegulationNatureValue /generallyBinding

profil podstawowy	teren produkcji w gospodarstwach rolnych teren wielkotowarowej produkcji rolnej teren akwakultury i obsługi rybactwa teren komunikacji teren ogrodów działkowych teren infrastruktury technicznej
profil dodatkowy	teren elektrowni słonecznej teren elektrowni wodnej teren zieleni urządzonej teren zieleni naturalnej teren lasu teren wód
maksymalna nadziemna intensywnosc zabudowy	1.2
maksymalny udzial powierzchni zabudowy	60%
maksymalna wysokosc zabudowy	12.0 m
minimalny udzial powierzchni biologicznie czynnej	30%
geometria	
plan	https://www.gov.pl/zagospodarowanieprzestrzenne/app /AktPlanowaniaPrzestrzennego/PL.ZIPPZP.11425/281803-POG/1POG

strefa planistyczna	PL.ZIPPZP.11425_281803-POG_1POG-105SU_20260611T055731
identifier	https://www.gov.pl/zagospodarowanieprzestrzenne/app /StrefaPlanistyczna/PL.ZIPPZP.11425/281803-POG/1POG-105SU /20260611T055731
przestrzen nazw	PL.ZIPPZP.11425/281803-POG
lokalny id	1POG-105SU
wersja id	20260611T055731
poczatek wersji obiektu	2026-06-11T05:57:31
nazwa	strefa usługowa
oznaczenie	105SU
symbol	SU
obowiazuje od	2025-02-05
obowiazuje do	obecnie
status	w opracowaniu https://inspire.ec.europa.eu/codelist/ProcessStepGeneralValue /elaboration

charakter ustalenia	ogólnie wiążące https://inspire.ec.europa.eu/codelist/RegulationNatureValue/generallyBinding
profil podstawowy	teren usług teren komunikacji teren zieleni urządzonej teren ogrodów działkowych teren infrastruktury technicznej
profil dodatkowy	teren składów i magazynów teren elektrowni słonecznej teren zieleni naturalnej teren lasu teren wód
maksymalna nadziemna intensywnosc zabudowy	1.2
maksymalny udzial powierzchni zabudowy	60%
maksymalna wysokosc zabudowy	12.0 m
minimalny udzial powierzchni biologicznie czynnej	30%
geometria	
plan	https://www.gov.pl/zagospodarowanieprzestrzenne/app/AktPlanowaniaPrzestrzennego/PL.ZIPPZP.11425/281803-POG/1POG

strefa planistyczna	PL.ZIPPZP.11425_281803-POG_1POG-106SZ_20250206T120106
identifier	https://www.gov.pl/zagospodarowanieprzestrzenne/app/StrefaPlanistyczna/PL.ZIPPZP.11425/281803-POG/1POG-106SZ/20250206T120106
przestrzen nazw	PL.ZIPPZP.11425/281803-POG
lokalny id	1POG-106SZ
wersja id	20250206T120106
poczatek wersji obiektu	2025-02-06T12:01:06
nazwa	strefa wielofunkcyjna z zabudową zagrodową
oznaczenie	106SZ
symbol	SZ
obowiazuje od	2025-02-05
obowiazuje do	obecnie
status	w opracowaniu https://inspire.ec.europa.eu/codelist/ProcessStepGeneralValue

	/elaboration
charakter ustalenia	ogólnie wiążące https://inspire.ec.europa.eu/codelist/RegulationNatureValue/generallyBinding
profil podstawowy	teren zabudowy zagrodowej teren produkcji w gospodarstwach rolnych teren akwakultury i obsługi rybactwa teren komunikacji teren zieleni urządzonej teren ogrodów działkowych teren infrastruktury technicznej
profil dodatkowy	teren usług teren zieleni naturalnej teren lasu teren wód
maksymalna nadziemna intensywnosc zabudowy	0.9
maksymalny udzial powierzchni zabudowy	50%
maksymalna wysokosc zabudowy	12.0 m
minimalny udzial powierzchni biologicznie czynnej	30%
geometria	
plan	https://www.gov.pl/zagospodarowanieprzestrzenne/app/AktPlanowaniaPrzestrzennego/PL.ZIPPZP.11425/281803-POG/1POG

strefa planistyczna	PL.ZIPPZP.11425_281803-POG_1POG-106SO_20260413T092358
identifier	https://www.gov.pl/zagospodarowanieprzestrzenne/app/StrefaPlanistyczna/PL.ZIPPZP.11425/281803-POG/1POG-106SO/20260413T092358
przestrzen nazw	PL.ZIPPZP.11425/281803-POG
lokalny id	1POG-106SO
wersja id	20260413T092358
poczatek wersji obiektu	2026-04-13T09:23:58
nazwa	strefa otwarta
oznaczenie	106SO
symbol	SO
obowiazuje od	2025-02-04
obowiazuje do	obecnie

status	w opracowaniu https://inspire.ec.europa.eu/codelist/ProcessStepGeneralValue/elaboration
charakter ustalenia	ogólnie wiążące https://inspire.ec.europa.eu/codelist/RegulationNatureValue/generallyBinding
profil podstawowy	teren rolnictwa z zakazem zabudowy teren lasu teren zieleni naturalnej teren wód teren komunikacji teren ogrodów działkowych teren infrastruktury technicznej
profil dodatkowy	teren elektrowni słonecznej teren elektrowni geotermalnej teren elektrowni wodnej teren biogazowni teren zieleni urządzonej
geometria	
plan	https://www.gov.pl/zagospodarowanieprzestrzenne/app/AktPlanowaniaPrzestrzennego/PL.ZIPPZP.11425/281803-POG/1POG

strefa planistyczna	PL.ZIPPZP.11425_281803-POG_1POG-106SJ_20250206T120106
identifier	https://www.gov.pl/zagospodarowanieprzestrzenne/app/StrefaPlanistyczna/PL.ZIPPZP.11425/281803-POG/1POG-106SJ/20250206T120106
przestrzen nazw	PL.ZIPPZP.11425/281803-POG
lokalny id	1POG-106SJ
wersja id	20250206T120106
poczatek wersji obiektu	2025-02-06T12:01:06
nazwa	strefa wielofunkcyjna z zabudową mieszkaniową jednorodzinną
oznaczenie	106SJ
symbol	SJ
obowiazuje od	2025-02-04
obowiazuje do	obecnie
status	w opracowaniu https://inspire.ec.europa.eu/codelist/ProcessStepGeneralValue/elaboration
charakter ustalenia	ogólnie wiążące https://inspire.ec.europa.eu/codelist/RegulationNatureValue

	/generallyBinding
profil podstawowy	teren zabudowy mieszkaniowej jednorodzinnej teren usług teren komunikacji teren zieleni urządzonej teren ogrodów działkowych teren infrastruktury technicznej
profil dodatkowy	teren zabudowy letniskowej lub rekreacji indywidualnej teren zieleni naturalnej teren lasu teren wód
maksymalna nadziemna intensywnosc zabudowy	0.9
maksymalny udzial powierzchni zabudowy	50%
maksymalna wysokosc zabudowy	12.0 m
minimalny udzial powierzchni biologicznie czynnej	30%
geometria	
plan	https://www.gov.pl/zagospodarowanieprzestrzenne/app /AktPlanowaniaPrzestrzennego/PL.ZIPPZP.11425/281803-POG/1POG

strefa planistyczna	PL.ZIPPZP.11425_281803-POG_1POG-106SR_20260409T070500
identifier	https://www.gov.pl/zagospodarowanieprzestrzenne/app /StrefaPlanistyczna/PL.ZIPPZP.11425/281803-POG/1POG-106SR /20260409T070500
przestrzen nazw	PL.ZIPPZP.11425/281803-POG
lokalny id	1POG-106SR
wersja id	20260409T070500
poczatek wersji obiektu	2026-04-09T07:05
nazwa	strefa produkcji rolniczej
oznaczenie	106SR
symbol	SR
obowiazuje od	2026-03-30
obowiazuje do	obecnie
status	w opracowaniu https://inspire.ec.europa.eu/codelist/ProcessStepGeneralValue /elaboration

charakter ustalenia	ogólnie wiążące https://inspire.ec.europa.eu/codelist/RegulationNatureValue/generallyBinding
profil podstawowy	teren produkcji w gospodarstwach rolnych teren wielkotowarowej produkcji rolnej teren akwakultury i obsługi rybactwa teren komunikacji teren ogrodów działkowych teren infrastruktury technicznej
profil dodatkowy	teren elektrowni słonecznej teren elektrowni wodnej teren zieleni urządzonej teren zieleni naturalnej teren lasu teren wód
maksymalna nadziemna intensywnosc zabudowy	1.2
maksymalny udzial powierzchni zabudowy	60%
maksymalna wysokosc zabudowy	12.0 m
minimalny udzial powierzchni biologicznie czynnej	30%
geometria	
plan	https://www.gov.pl/zagospodarowanieprzestrzenne/app/AktPlanowaniaPrzestrzennego/PL.ZIPPZP.11425/281803-POG/1POG

strefa planistyczna	PL.ZIPPZP.11425_281803-POG_1POG-106SU_20260611T055740
identifier	https://www.gov.pl/zagospodarowanieprzestrzenne/app/StrefaPlanistyczna/PL.ZIPPZP.11425/281803-POG/1POG-106SU/20260611T055740
przestrzen nazw	PL.ZIPPZP.11425/281803-POG
lokalny id	1POG-106SU
wersja id	20260611T055740
poczatek wersji obiektu	2026-06-11T05:57:40
nazwa	strefa usługowa
oznaczenie	106SU
symbol	SU
obowiazuje od	2025-02-05
obowiazuje do	obecnie

status	w opracowaniu https://inspire.ec.europa.eu/codelist/ProcessStepGeneralValue/elaboration
charakter ustalenia	ogólnie wiążące https://inspire.ec.europa.eu/codelist/RegulationNatureValue/generallyBinding
profil podstawowy	teren usług teren komunikacji teren zieleni urządzonej teren ogrodów działkowych teren infrastruktury technicznej
profil dodatkowy	teren składów i magazynów teren zieleni naturalnej teren lasu teren wód
maksymalna nadziemna intensywnosc zabudowy	1.2
maksymalny udzial powierzchni zabudowy	60%
maksymalna wysokosc zabudowy	12.0 m
minimalny udzial powierzchni biologicznie czynnej	30%
geometria	
plan	https://www.gov.pl/zagospodarowanieprzestrzenne/app/AktPlanowaniaPrzestrzennego/PL.ZIPPZP.11425/281803-POG/1POG

strefa planistyczna	PL.ZIPPZP.11425_281803-POG_1POG-107SZ_20250206T120106
identifier	https://www.gov.pl/zagospodarowanieprzestrzenne/app/StrefaPlanistyczna/PL.ZIPPZP.11425/281803-POG/1POG-107SZ/20250206T120106
przestrzen nazw	PL.ZIPPZP.11425/281803-POG
lokalny id	1POG-107SZ
wersja id	20250206T120106
poczatek wersji obiektu	2025-02-06T12:01:06
nazwa	strefa wielofunkcyjna z zabudową zagrodową
oznaczenie	107SZ
symbol	SZ
obowiazuje od	2025-02-05
obowiazuje do	obecnie

status	w opracowaniu https://inspire.ec.europa.eu/codelist/ProcessStepGeneralValue/elaboration
charakter ustalenia	ogólnie wiążące https://inspire.ec.europa.eu/codelist/RegulationNatureValue/generallyBinding
profil podstawowy	teren zabudowy zagrodowej teren produkcji w gospodarstwach rolnych teren akwakultury i obsługi rybactwa teren komunikacji teren zieleni urządzonej teren ogrodów działkowych teren infrastruktury technicznej
profil dodatkowy	teren usług teren zieleni naturalnej teren lasu teren wód
maksymalna nadziemna intensywnosc zabudowy	0.9
maksymalny udzial powierzchni zabudowy	50%
maksymalna wysokosc zabudowy	12.0 m
minimalny udzial powierzchni biologicznie czynnej	30%
geometria	
plan	https://www.gov.pl/zagospodarowanieprzestrzenne/app/AktPlanowaniaPrzestrzennego/PL.ZIPPZP.11425/281803-POG/1POG

strefa planistyczna	PL.ZIPPZP.11425_281803-POG_1POG-107SO_20260312T085408
identifier	https://www.gov.pl/zagospodarowanieprzestrzenne/app/StrefaPlanistyczna/PL.ZIPPZP.11425/281803-POG/1POG-107SO/20260312T085408
przestrzen nazw	PL.ZIPPZP.11425/281803-POG
lokalny id	1POG-107SO
wersja id	20260312T085408
poczatek wersji obiektu	2026-03-12T08:54:08
nazwa	strefa otwarta
oznaczenie	107SO
symbol	SO

obowiazuje od	2025-02-04
obowiazuje do	obecnie
status	w opracowaniu https://inspire.ec.europa.eu/codelist/ProcessStepGeneralValue/elaboration
charakter ustalenia	ogólnie wiążące https://inspire.ec.europa.eu/codelist/RegulationNatureValue/generallyBinding
profil podstawowy	teren rolnictwa z zakazem zabudowy teren lasu teren zieleni naturalnej teren wód teren komunikacji teren ogrodów działkowych teren infrastruktury technicznej
geometria	
plan	https://www.gov.pl/zagospodarowanieprzestrzenne/app/AktPlanowaniaPrzestrzennego/PL.ZIPPZP.11425/281803-POG/1POG

strefa planistyczna	PL.ZIPPZP.11425_281803-POG_1POG-107SJ_20260409T100151
identifier	https://www.gov.pl/zagospodarowanieprzestrzenne/app/StrefaPlanistyczna/PL.ZIPPZP.11425/281803-POG/1POG-107SJ/20260409T100151
przestrzen nazw	PL.ZIPPZP.11425/281803-POG
lokalny id	1POG-107SJ
wersja id	20260409T100151
poczatek wersji obiektu	2026-04-09T10:01:51
nazwa	strefa wielofunkcyjna z zabudową mieszkaniową jednorodzinną
oznaczenie	107SJ
symbol	SJ
obowiazuje od	2025-02-04
obowiazuje do	obecnie
status	w opracowaniu https://inspire.ec.europa.eu/codelist/ProcessStepGeneralValue/elaboration
charakter ustalenia	ogólnie wiążące https://inspire.ec.europa.eu/codelist/RegulationNatureValue/generallyBinding
profil podstawowy	teren zabudowy mieszkaniowej jednorodzinnej

	teren usług teren komunikacji teren zieleni urządzonej teren ogrodów działkowych teren infrastruktury technicznej
profil dodatkowy	teren zabudowy letniskowej lub rekreacji indywidualnej teren zieleni naturalnej teren lasu teren wód
maksymalna nadziemna intensywnosc zabudowy	0.9
maksymalny udzial powierzchni zabudowy	50%
maksymalna wysokosc zabudowy	12.0 m
minimalny udzial powierzchni biologicznie czynnej	30%
geometria	
plan	https://www.gov.pl/zagospodarowanieprzestrzenne/app /AktPlanowaniaPrzestrzennego/PL.ZIPPZP.11425/281803-POG/1POG

strefa planistyczna	PL.ZIPPZP.11425_281803-POG_1POG-107SR_20260409T070940
identifier	https://www.gov.pl/zagospodarowanieprzestrzenne/app /StrefaPlanistyczna/PL.ZIPPZP.11425/281803-POG/1POG-107SR /20260409T070940
przestrzen nazw	PL.ZIPPZP.11425/281803-POG
lokalny id	1POG-107SR
wersja id	20260409T070940
poczatek wersji obiektu	2026-04-09T07:09:40
nazwa	strefa produkcji rolniczej
oznaczenie	107SR
symbol	SR
obowiazuje od	2026-03-04
obowiazuje do	obecnie
status	w opracowaniu https://inspire.ec.europa.eu/codelist/ProcessStepGeneralValue /elaboration
charakter ustalenia	ogólnie wiążące https://inspire.ec.europa.eu/codelist/RegulationNatureValue /generallyBinding

profil podstawowy	teren produkcji w gospodarstwach rolnych teren wielkotowarowej produkcji rolnej teren akwakultury i obsługi rybactwa teren komunikacji teren ogrodów działkowych teren infrastruktury technicznej
profil dodatkowy	teren elektrowni słonecznej teren elektrowni wodnej teren zieleni urządzonej teren zieleni naturalnej teren lasu teren wód
maksymalna nadziemna intensywnosc zabudowy	1.2
maksymalny udzial powierzchni zabudowy	60%
maksymalna wysokosc zabudowy	12.0 m
minimalny udzial powierzchni biologicznie czynnej	30%
geometria	
plan	https://www.gov.pl/zagospodarowanieprzestrzenne/app /AktPlanowaniaPrzestrzennego/PL.ZIPPZP.11425/281803-POG/1POG

strefa planistyczna	PL.ZIPPZP.11425_281803-POG_1POG-107SU_20250206T120106
identifier	https://www.gov.pl/zagospodarowanieprzestrzenne/app /StrefaPlanistyczna/PL.ZIPPZP.11425/281803-POG/1POG-107SU /20250206T120106
przestrzen nazw	PL.ZIPPZP.11425/281803-POG
lokalny id	1POG-107SU
wersja id	20250206T120106
poczatek wersji obiektu	2025-02-06T12:01:06
nazwa	strefa usługowa
oznaczenie	107SU
symbol	SU
obowiazuje od	2025-02-05
obowiazuje do	obecnie
status	w opracowaniu https://inspire.ec.europa.eu/codelist/ProcessStepGeneralValue /elaboration

charakter ustalenia	ogólnie wiążące https://inspire.ec.europa.eu/codelist/RegulationNatureValue/generallyBinding
profil podstawowy	teren usług teren komunikacji teren zieleni urządzonej teren ogrodów działkowych teren infrastruktury technicznej
profil dodatkowy	teren składów i magazynów teren elektrowni słonecznej teren zieleni naturalnej teren lasu teren wód
maksymalna nadziemna intensywnosc zabudowy	1.2
maksymalny udzial powierzchni zabudowy	60%
maksymalna wysokosc zabudowy	12.0 m
minimalny udzial powierzchni biologicznie czynnej	30%
geometria	
plan	https://www.gov.pl/zagospodarowanieprzestrzenne/app/AktPlanowaniaPrzestrzennego/PL.ZIPPZP.11425/281803-POG/1POG

strefa planistyczna	PL.ZIPPZP.11425_281803-POG_1POG-108SZ_20250206T120106
identifier	https://www.gov.pl/zagospodarowanieprzestrzenne/app/StrefaPlanistyczna/PL.ZIPPZP.11425/281803-POG/1POG-108SZ/20250206T120106
przestrzen nazw	PL.ZIPPZP.11425/281803-POG
lokalny id	1POG-108SZ
wersja id	20250206T120106
poczatek wersji obiektu	2025-02-06T12:01:06
nazwa	strefa wielofunkcyjna z zabudową zagrodową
oznaczenie	108SZ
symbol	SZ
obowiazuje od	2025-02-05
obowiazuje do	obecnie
status	w opracowaniu https://inspire.ec.europa.eu/codelist/ProcessStepGeneralValue

	/elaboration
charakter ustalenia	ogólnie wiążące https://inspire.ec.europa.eu/codelist/RegulationNatureValue/generallyBinding
profil podstawowy	teren zabudowy zagrodowej teren produkcji w gospodarstwach rolnych teren akwakultury i obsługi rybactwa teren komunikacji teren zieleni urządzonej teren ogrodów działkowych teren infrastruktury technicznej
profil dodatkowy	teren usług teren zieleni naturalnej teren lasu teren wód
maksymalna nadziemna intensywnosc zabudowy	0.9
maksymalny udzial powierzchni zabudowy	50%
maksymalna wysokosc zabudowy	12.0 m
minimalny udzial powierzchni biologicznie czynnej	30%
geometria	
plan	https://www.gov.pl/zagospodarowanieprzestrzenne/app/AktPlanowaniaPrzestrzennego/PL.ZIPPZP.11425/281803-POG/1POG

strefa planistyczna	PL.ZIPPZP.11425_281803-POG_1POG-108SO_20260413T092402
identifier	https://www.gov.pl/zagospodarowanieprzestrzenne/app/StrefaPlanistyczna/PL.ZIPPZP.11425/281803-POG/1POG-108SO/20260413T092402
przestrzen nazw	PL.ZIPPZP.11425/281803-POG
lokalny id	1POG-108SO
wersja id	20260413T092402
poczatek wersji obiektu	2026-04-13T09:24:02
nazwa	strefa otwarta
oznaczenie	108SO
symbol	SO
obowiazuje od	2025-02-04
obowiazuje do	obecnie

status	w opracowaniu https://inspire.ec.europa.eu/codelist/ProcessStepGeneralValue/elaboration
charakter ustalenia	ogólnie wiążące https://inspire.ec.europa.eu/codelist/RegulationNatureValue/generallyBinding
profil podstawowy	teren rolnictwa z zakazem zabudowy teren lasu teren zieleni naturalnej teren wód teren komunikacji teren ogrodów działkowych teren infrastruktury technicznej
profil dodatkowy	teren elektrowni słonecznej teren elektrowni geotermalnej teren elektrowni wodnej teren biogazowni teren zieleni urządzonej
geometria	
plan	https://www.gov.pl/zagospodarowanieprzestrzenne/app/AktPlanowaniaPrzestrzennego/PL.ZIPPZP.11425/281803-POG/1POG

strefa planistyczna	PL.ZIPPZP.11425_281803-POG_1POG-108SJ_20250206T120106
identifier	https://www.gov.pl/zagospodarowanieprzestrzenne/app/StrefaPlanistyczna/PL.ZIPPZP.11425/281803-POG/1POG-108SJ/20250206T120106
przestrzen nazw	PL.ZIPPZP.11425/281803-POG
lokalny id	1POG-108SJ
wersja id	20250206T120106
poczatek wersji obiektu	2025-02-06T12:01:06
nazwa	strefa wielofunkcyjna z zabudową mieszkaniową jednorodzinną
oznaczenie	108SJ
symbol	SJ
obowiazuje od	2025-02-04
obowiazuje do	obecnie
status	w opracowaniu https://inspire.ec.europa.eu/codelist/ProcessStepGeneralValue/elaboration
charakter ustalenia	ogólnie wiążące https://inspire.ec.europa.eu/codelist/RegulationNatureValue

	/generallyBinding
profil podstawowy	teren zabudowy mieszkaniowej jednorodzinnej teren usług teren komunikacji teren zieleni urządzonej teren ogrodów działkowych teren infrastruktury technicznej
profil dodatkowy	teren zabudowy letniskowej lub rekreacji indywidualnej teren zieleni naturalnej teren lasu teren wód
maksymalna nadziemna intensywnosc zabudowy	0.9
maksymalny udzial powierzchni zabudowy	50%
maksymalna wysokosc zabudowy	12.0 m
minimalny udzial powierzchni biologicznie czynnej	30%
geometria	
plan	https://www.gov.pl/zagospodarowanieprzestrzenne/app /AktPlanowaniaPrzestrzennego/PL.ZIPPZP.11425/281803-POG/1POG

strefa planistyczna	PL.ZIPPZP.11425_281803-POG_1POG-108SR_20260409T070806
identifier	https://www.gov.pl/zagospodarowanieprzestrzenne/app /StrefaPlanistyczna/PL.ZIPPZP.11425/281803-POG/1POG-108SR /20260409T070806
przestrzen nazw	PL.ZIPPZP.11425/281803-POG
lokalny id	1POG-108SR
wersja id	20260409T070806
poczatek wersji obiektu	2026-04-09T07:08:06
nazwa	strefa produkcji rolniczej
oznaczenie	108SR
symbol	SR
obowiazuje od	2026-02-24
obowiazuje do	obecnie
status	w opracowaniu https://inspire.ec.europa.eu/codelist/ProcessStepGeneralValue /elaboration

charakter ustalenia	ogólnie wiążące https://inspire.ec.europa.eu/codelist/RegulationNatureValue/generallyBinding
profil podstawowy	teren produkcji w gospodarstwach rolnych teren wielkotowarowej produkcji rolnej teren akwakultury i obsługi rybactwa teren komunikacji teren ogrodów działkowych teren infrastruktury technicznej
profil dodatkowy	teren elektrowni słonecznej teren elektrowni wodnej teren zieleni urządzonej teren zieleni naturalnej teren lasu teren wód
maksymalna nadziemna intensywnosc zabudowy	1.2
maksymalny udzial powierzchni zabudowy	60%
maksymalna wysokosc zabudowy	12.0 m
minimalny udzial powierzchni biologicznie czynnej	30%
geometria	
plan	https://www.gov.pl/zagospodarowanieprzestrzenne/app/AktPlanowaniaPrzestrzennego/PL.ZIPPZP.11425/281803-POG/1POG

strefa planistyczna	PL.ZIPPZP.11425_281803-POG_1POG-108SU_20260616T073905
identifier	https://www.gov.pl/zagospodarowanieprzestrzenne/app/StrefaPlanistyczna/PL.ZIPPZP.11425/281803-POG/1POG-108SU/20260616T073905
przestrzen nazw	PL.ZIPPZP.11425/281803-POG
lokalny id	1POG-108SU
wersja id	20260616T073905
poczatek wersji obiektu	2026-06-16T07:39:05
nazwa	strefa usługowa
oznaczenie	108SU
symbol	SU
obowiazuje od	2025-02-05
obowiazuje do	obecnie

status	w opracowaniu https://inspire.ec.europa.eu/codelist/ProcessStepGeneralValue/elaboration
charakter ustalenia	ogólnie wiążące https://inspire.ec.europa.eu/codelist/RegulationNatureValue/generallyBinding
profil podstawowy	teren usług teren komunikacji teren zieleni urządzonej teren ogrodów działkowych teren infrastruktury technicznej
profil dodatkowy	teren składów i magazynów teren elektrowni słonecznej teren zieleni naturalnej teren lasu teren wód
maksymalna nadziemna intensywnosc zabudowy	1.2
maksymalny udzial powierzchni zabudowy	60%
maksymalna wysokosc zabudowy	12.0 m
minimalny udzial powierzchni biologicznie czynnej	30%
geometria	
plan	https://www.gov.pl/zagospodarowanieprzestrzenne/app/AktPlanowaniaPrzestrzennego/PL.ZIPPZP.11425/281803-POG/1POG

strefa planistyczna	PL.ZIPPZP.11425_281803-POG_1POG-109SZ_20260409T083120
identifier	https://www.gov.pl/zagospodarowanieprzestrzenne/app/StrefaPlanistyczna/PL.ZIPPZP.11425/281803-POG/1POG-109SZ/20260409T083120
przestrzen nazw	PL.ZIPPZP.11425/281803-POG
lokalny id	1POG-109SZ
wersja id	20260409T083120
poczatek wersji obiektu	2026-04-09T08:31:20
nazwa	strefa wielofunkcyjna z zabudową zagrodową
oznaczenie	109SZ
symbol	SZ
obowiazuje od	2025-02-05

obowiazuje do	obecnie
status	w opracowaniu https://inspire.ec.europa.eu/codelist/ProcessStepGeneralValue/elaboration
charakter ustalenia	ogólnie wiążące https://inspire.ec.europa.eu/codelist/RegulationNatureValue/generallyBinding
profil podstawowy	teren zabudowy zagrodowej teren produkcji w gospodarstwach rolnych teren akwakultury i obsługi rybactwa teren komunikacji teren zieleni urządzonej teren ogrodów działkowych teren infrastruktury technicznej
profil dodatkowy	teren usług teren zieleni naturalnej teren lasu teren wód
maksymalna nadziemna intensywnosc zabudowy	0.9
maksymalny udzial powierzchni zabudowy	50%
maksymalna wysokosc zabudowy	12.0 m
minimalny udzial powierzchni biologicznie czynnej	30%
geometria	
plan	https://www.gov.pl/zagospodarowanieprzestrzenne/app/AktPlanowaniaPrzestrzennego/PL.ZIPPZP.11425/281803-POG/1POG

strefa planistyczna	PL.ZIPPZP.11425_281803-POG_1POG-109SO_20260312T085408
identifier	https://www.gov.pl/zagospodarowanieprzestrzenne/app/StrefaPlanistyczna/PL.ZIPPZP.11425/281803-POG/1POG-109SO/20260312T085408
przestrzen nazw	PL.ZIPPZP.11425/281803-POG
lokalny id	1POG-109SO
wersja id	20260312T085408
poczatek wersji obiektu	2026-03-12T08:54:08
nazwa	strefa otwarta
oznaczenie	109SO

symbol	SO
obowiazuje od	2025-02-04
obowiazuje do	obecnie
status	w opracowaniu https://inspire.ec.europa.eu/codelist/ProcessStepGeneralValue/elaboration
charakter ustalenia	ogólnie wiążące https://inspire.ec.europa.eu/codelist/RegulationNatureValue/generallyBinding
profil podstawowy	teren rolnictwa z zakazem zabudowy teren lasu teren zieleni naturalnej teren wód teren komunikacji teren ogrodów działkowych teren infrastruktury technicznej
geometria	
plan	https://www.gov.pl/zagospodarowanieprzestrzenne/app/AktPlanowaniaPrzestrzennego/PL.ZIPPZP.11425/281803-POG/1POG

strefa planistyczna	PL.ZIPPZP.11425_281803-POG_1POG-109SJ_20250206T120106
identifier	https://www.gov.pl/zagospodarowanieprzestrzenne/app/StrefaPlanistyczna/PL.ZIPPZP.11425/281803-POG/1POG-109SJ/20250206T120106
przestrzen nazw	PL.ZIPPZP.11425/281803-POG
lokalny id	1POG-109SJ
wersja id	20250206T120106
poczatek wersji obiektu	2025-02-06T12:01:06
nazwa	strefa wielofunkcyjna z zabudową mieszkaniową jednorodzinną
oznaczenie	109SJ
symbol	SJ
obowiazuje od	2025-02-04
obowiazuje do	obecnie
status	w opracowaniu https://inspire.ec.europa.eu/codelist/ProcessStepGeneralValue/elaboration
charakter ustalenia	ogólnie wiążące https://inspire.ec.europa.eu/codelist/RegulationNatureValue/generallyBinding

profil podstawowy	teren zabudowy mieszkaniowej jednorodzinnej teren usług teren komunikacji teren zieleni urządzonej teren ogrodów działkowych teren infrastruktury technicznej
profil dodatkowy	teren zabudowy letniskowej lub rekreacji indywidualnej teren zieleni naturalnej teren lasu teren wód
maksymalna nadziemna intensywnosc zabudowy	0.9
maksymalny udzial powierzchni zabudowy	50%
maksymalna wysokosc zabudowy	12.0 m
minimalny udzial powierzchni biologicznie czynnej	30%
geometria	
plan	https://www.gov.pl/zagospodarowanieprzestrzenne/app /AktPlanowaniaPrzestrzennego/PL.ZIPPZP.11425/281803-POG/1POG

strefa planistyczna	PL.ZIPPZP.11425_281803-POG_1POG-109SR_20260707T093226
identifier	https://www.gov.pl/zagospodarowanieprzestrzenne/app /StrefaPlanistyczna/PL.ZIPPZP.11425/281803-POG/1POG-109SR /20260707T093226
przestrzen nazw	PL.ZIPPZP.11425/281803-POG
lokalny id	1POG-109SR
wersja id	20260707T093226
poczatek wersji obiektu	2026-07-07T09:32:26
nazwa	strefa produkcji rolniczej
oznaczenie	109SR
symbol	SR
obowiazuje od	2026-03-04
obowiazuje do	obecnie
status	w opracowaniu https://inspire.ec.europa.eu/codelist/ProcessStepGeneralValue /elaboration
charakter ustalenia	ogólnie wiążące https://inspire.ec.europa.eu/codelist/RegulationNatureValue

	/generallyBinding
profil podstawowy	teren produkcji w gospodarstwach rolnych teren wielkotowarowej produkcji rolnej teren akwakultury i obsługi rybactwa teren komunikacji teren ogrodów działkowych teren infrastruktury technicznej
profil dodatkowy	teren elektrowni słonecznej teren elektrowni wodnej teren zieleni urządzonej teren zieleni naturalnej teren lasu teren wód
maksymalna nadziemna intensywnosc zabudowy	1.2
maksymalny udzial powierzchni zabudowy	60%
maksymalna wysokosc zabudowy	12.0 m
minimalny udzial powierzchni biologicznie czynnej	30%
geometria	
plan	https://www.gov.pl/zagospodarowanieprzestrzenne/app /AktPlanowaniaPrzestrzennego/PL.ZIPPZP.11425/281803-POG/1POG

strefa planistyczna	PL.ZIPPZP.11425_281803-POG_1POG-109SU_20260209T123941
identifier	https://www.gov.pl/zagospodarowanieprzestrzenne/app /StrefaPlanistyczna/PL.ZIPPZP.11425/281803-POG/1POG-109SU /20260209T123941
przestrzen nazw	PL.ZIPPZP.11425/281803-POG
lokalny id	1POG-109SU
wersja id	20260209T123941
poczatek wersji obiektu	2026-02-09T12:39:41
nazwa	strefa usługowa
oznaczenie	109SU
symbol	SU
obowiazuje od	2025-02-05
obowiazuje do	obecnie
status	w opracowaniu https://inspire.ec.europa.eu/codelist/ProcessStepGeneralValue

	/elaboration
charakter ustalenia	ogólnie wiążące https://inspire.ec.europa.eu/codelist/RegulationNatureValue/generallyBinding
profil podstawowy	teren usług teren komunikacji teren zieleni urządzonej teren ogrodów działkowych teren infrastruktury technicznej
profil dodatkowy	teren składów i magazynów teren elektrowni słonecznej teren zieleni naturalnej teren lasu teren wód
maksymalna nadziemna intensywnosc zabudowy	1.2
maksymalny udzial powierzchni zabudowy	60%
maksymalna wysokosc zabudowy	12.0 m
minimalny udzial powierzchni biologicznie czynnej	30%
geometria	
plan	https://www.gov.pl/zagospodarowanieprzestrzenne/app/AktPlanowaniaPrzestrzennego/PL.ZIPPZP.11425/281803-POG/1POG

strefa planistyczna	PL.ZIPPZP.11425_281803-POG_1POG-110SZ_20260311T103220
identifier	https://www.gov.pl/zagospodarowanieprzestrzenne/app/StrefaPlanistyczna/PL.ZIPPZP.11425/281803-POG/1POG-110SZ/20260311T103220
przestrzen nazw	PL.ZIPPZP.11425/281803-POG
lokalny id	1POG-110SZ
wersja id	20260311T103220
poczatek wersji obiektu	2026-03-11T10:32:20
nazwa	strefa wielofunkcyjna z zabudową zagrodową
oznaczenie	110SZ
symbol	SZ
obowiazuje od	2025-02-05
obowiazuje do	obecnie

status	w opracowaniu https://inspire.ec.europa.eu/codelist/ProcessStepGeneralValue/elaboration
charakter ustalenia	ogólnie wiążące https://inspire.ec.europa.eu/codelist/RegulationNatureValue/generallyBinding
profil podstawowy	teren zabudowy zagrodowej teren produkcji w gospodarstwach rolnych teren akwakultury i obsługi rybactwa teren komunikacji teren zieleni urządzonej teren ogrodów działkowych teren infrastruktury technicznej
profil dodatkowy	teren usług teren zieleni naturalnej teren lasu teren wód
maksymalna nadziemna intensywnosc zabudowy	0.9
maksymalny udzial powierzchni zabudowy	50%
maksymalna wysokosc zabudowy	12.0 m
minimalny udzial powierzchni biologicznie czynnej	30%
geometria	
plan	https://www.gov.pl/zagospodarowanieprzestrzenne/app/AktPlanowaniaPrzestrzennego/PL.ZIPPZP.11425/281803-POG/1POG

strefa planistyczna	PL.ZIPPZP.11425_281803-POG_1POG-110SO_20260312T085408
identifier	https://www.gov.pl/zagospodarowanieprzestrzenne/app/StrefaPlanistyczna/PL.ZIPPZP.11425/281803-POG/1POG-110SO/20260312T085408
przestrzen nazw	PL.ZIPPZP.11425/281803-POG
lokalny id	1POG-110SO
wersja id	20260312T085408
poczatek wersji obiektu	2026-03-12T08:54:08
nazwa	strefa otwarta
oznaczenie	110SO
symbol	SO

obowiazuje od	2025-02-04
obowiazuje do	obecnie
status	w opracowaniu https://inspire.ec.europa.eu/codelist/ProcessStepGeneralValue/elaboration
charakter ustalenia	ogólnie wiążące https://inspire.ec.europa.eu/codelist/RegulationNatureValue/generallyBinding
profil podstawowy	teren rolnictwa z zakazem zabudowy teren lasu teren zieleni naturalnej teren wód teren komunikacji teren ogrodów działkowych teren infrastruktury technicznej
geometria	
plan	https://www.gov.pl/zagospodarowanieprzestrzenne/app/AktPlanowaniaPrzestrzennego/PL.ZIPPZP.11425/281803-POG/1POG

strefa planistyczna	PL.ZIPPZP.11425_281803-POG_1POG-110SJ_20250206T120106
identifier	https://www.gov.pl/zagospodarowanieprzestrzenne/app/StrefaPlanistyczna/PL.ZIPPZP.11425/281803-POG/1POG-110SJ/20250206T120106
przestrzen nazw	PL.ZIPPZP.11425/281803-POG
lokalny id	1POG-110SJ
wersja id	20250206T120106
poczatek wersji obiektu	2025-02-06T12:01:06
nazwa	strefa wielofunkcyjna z zabudową mieszkaniową jednorodzinną
oznaczenie	110SJ
symbol	SJ
obowiazuje od	2025-02-04
obowiazuje do	obecnie
status	w opracowaniu https://inspire.ec.europa.eu/codelist/ProcessStepGeneralValue/elaboration
charakter ustalenia	ogólnie wiążące https://inspire.ec.europa.eu/codelist/RegulationNatureValue/generallyBinding
profil podstawowy	teren zabudowy mieszkaniowej jednorodzinnej

	teren usług teren komunikacji teren zieleni urządzonej teren ogrodów działkowych teren infrastruktury technicznej
profil dodatkowy	teren zabudowy letniskowej lub rekreacji indywidualnej teren zieleni naturalnej teren lasu teren wód
maksymalna nadziemna intensywnosc zabudowy	0.9
maksymalny udzial powierzchni zabudowy	50%
maksymalna wysokosc zabudowy	12.0 m
minimalny udzial powierzchni biologicznie czynnej	30%
geometria	
plan	https://www.gov.pl/zagospodarowanieprzestrzenne/app/AktPlanowaniaPrzestrzennego/PL.ZIPPZP.11425/281803-POG/1POG

strefa planistyczna	PL.ZIPPZP.11425_281803-POG_1POG-110SR_20260409T071355
identifier	https://www.gov.pl/zagospodarowanieprzestrzenne/app/StrefaPlanistyczna/PL.ZIPPZP.11425/281803-POG/1POG-110SR/20260409T071355
przestrzen nazw	PL.ZIPPZP.11425/281803-POG
lokalny id	1POG-110SR
wersja id	20260409T071355
poczatek wersji obiektu	2026-04-09T07:13:55
nazwa	strefa produkcji rolniczej
oznaczenie	110SR
symbol	SR
obowiazuje od	2026-03-04
obowiazuje do	obecnie
status	w opracowaniu https://inspire.ec.europa.eu/codelist/ProcessStepGeneralValue/elaboration
charakter ustalenia	ogólnie wiążące https://inspire.ec.europa.eu/codelist/RegulationNatureValue/generallyBinding

profil podstawowy	teren produkcji w gospodarstwach rolnych teren wielkotowarowej produkcji rolnej teren akwakultury i obsługi rybactwa teren komunikacji teren ogrodów działkowych teren infrastruktury technicznej
profil dodatkowy	teren elektrowni słonecznej teren elektrowni wodnej teren zieleni urządzonej teren zieleni naturalnej teren lasu teren wód
maksymalna nadziemna intensywnosc zabudowy	1.2
maksymalny udzial powierzchni zabudowy	60%
maksymalna wysokosc zabudowy	12.0 m
minimalny udzial powierzchni biologicznie czynnej	30%
geometria	
plan	https://www.gov.pl/zagospodarowanieprzestrzenne/app /AktPlanowaniaPrzestrzennego/PL.ZIPPZP.11425/281803-POG/1POG

strefa planistyczna	PL.ZIPPZP.11425_281803-POG_1POG-110SU_20260907T084406
identifier	https://www.gov.pl/zagospodarowanieprzestrzenne/app /StrefaPlanistyczna/PL.ZIPPZP.11425/281803-POG/1POG-110SU /20260907T084406
przestrzen nazw	PL.ZIPPZP.11425/281803-POG
lokalny id	1POG-110SU
wersja id	20260907T084406
poczatek wersji obiektu	2026-09-07T08:44:06
nazwa	strefa usługowa
oznaczenie	110SU
symbol	SU
obowiazuje od	2026-02-24
obowiazuje do	obecnie
status	w opracowaniu https://inspire.ec.europa.eu/codelist/ProcessStepGeneralValue /elaboration

charakter ustalenia	ogólnie wiążące https://inspire.ec.europa.eu/codelist/RegulationNatureValue/generallyBinding
profil podstawowy	teren usług teren komunikacji teren zieleni urządzonej teren ogrodów działkowych teren infrastruktury technicznej
profil dodatkowy	teren składów i magazynów teren elektrowni słonecznej teren zieleni naturalnej teren lasu teren wód
maksymalna nadziemna intensywnosc zabudowy	1.2
maksymalny udzial powierzchni zabudowy	60%
maksymalna wysokosc zabudowy	12.0 m
minimalny udzial powierzchni biologicznie czynnej	30%
geometria	
plan	https://www.gov.pl/zagospodarowanieprzestrzenne/app/AktPlanowaniaPrzestrzennego/PL.ZIPPZP.11425/281803-POG/1POG

strefa planistyczna	PL.ZIPPZP.11425_281803-POG_1POG-111SZ_20260611T122627
identifier	https://www.gov.pl/zagospodarowanieprzestrzenne/app/StrefaPlanistyczna/PL.ZIPPZP.11425/281803-POG/1POG-111SZ/20260611T122627
przestrzen nazw	PL.ZIPPZP.11425/281803-POG
lokalny id	1POG-111SZ
wersja id	20260611T122627
poczatek wersji obiektu	2026-06-11T12:26:27
nazwa	strefa wielofunkcyjna z zabudową zagrodową
oznaczenie	111SZ
symbol	SZ
obowiazuje od	2025-02-05
obowiazuje do	obecnie
status	w opracowaniu https://inspire.ec.europa.eu/codelist/ProcessStepGeneralValue

	/elaboration
charakter ustalenia	ogólnie wiążące https://inspire.ec.europa.eu/codelist/RegulationNatureValue/generallyBinding
profil podstawowy	teren zabudowy zagrodowej teren produkcji w gospodarstwach rolnych teren akwakultury i obsługi rybactwa teren komunikacji teren zieleni urządzonej teren ogrodów działkowych teren infrastruktury technicznej
profil dodatkowy	teren usług teren zieleni naturalnej teren lasu teren wód
maksymalna nadziemna intensywnosc zabudowy	0.9
maksymalny udzial powierzchni zabudowy	50%
maksymalna wysokosc zabudowy	12.0 m
minimalny udzial powierzchni biologicznie czynnej	30%
geometria	
plan	https://www.gov.pl/zagospodarowanieprzestrzenne/app/AktPlanowaniaPrzestrzennego/PL.ZIPPZP.11425/281803-POG/1POG

strefa planistyczna	PL.ZIPPZP.11425_281803-POG_1POG-111SO_20260312T085408
identifier	https://www.gov.pl/zagospodarowanieprzestrzenne/app/StrefaPlanistyczna/PL.ZIPPZP.11425/281803-POG/1POG-111SO/20260312T085408
przestrzen nazw	PL.ZIPPZP.11425/281803-POG
lokalny id	1POG-111SO
wersja id	20260312T085408
poczatek wersji obiektu	2026-03-12T08:54:08
nazwa	strefa otwarta
oznaczenie	111SO
symbol	SO
obowiazuje od	2025-02-04
obowiazuje do	obecnie

status	w opracowaniu https://inspire.ec.europa.eu/codelist/ProcessStepGeneralValue/elaboration
charakter ustalenia	ogólnie wiążące https://inspire.ec.europa.eu/codelist/RegulationNatureValue/generallyBinding
profil podstawowy	teren rolnictwa z zakazem zabudowy teren lasu teren zieleni naturalnej teren wód teren komunikacji teren ogrodów działkowych teren infrastruktury technicznej
geometria	
plan	https://www.gov.pl/zagospodarowanieprzestrzenne/app/AktPlanowaniaPrzestrzennego/PL.ZIPPZP.11425/281803-POG/1POG

strefa planistyczna	PL.ZIPPZP.11425_281803-POG_1POG-111SJ_20250206T120106
identifier	https://www.gov.pl/zagospodarowanieprzestrzenne/app/StrefaPlanistyczna/PL.ZIPPZP.11425/281803-POG/1POG-111SJ/20250206T120106
przestrzen nazw	PL.ZIPPZP.11425/281803-POG
lokalny id	1POG-111SJ
wersja id	20250206T120106
poczatek wersji obiektu	2025-02-06T12:01:06
nazwa	strefa wielofunkcyjna z zabudową mieszkaniową jednorodzinną
oznaczenie	111SJ
symbol	SJ
obowiazuje od	2025-02-04
obowiazuje do	obecnie
status	w opracowaniu https://inspire.ec.europa.eu/codelist/ProcessStepGeneralValue/elaboration
charakter ustalenia	ogólnie wiążące https://inspire.ec.europa.eu/codelist/RegulationNatureValue/generallyBinding
profil podstawowy	teren zabudowy mieszkaniowej jednorodzinnej teren usług teren komunikacji teren zieleni urządzonej

	teren ogrodów działkowych teren infrastruktury technicznej
profil dodatkowy	teren zabudowy letniskowej lub rekreacji indywidualnej teren zieleni naturalnej teren lasu teren wód
maksymalna nadziemna intensywnosc zabudowy	0.9
maksymalny udzial powierzchni zabudowy	50%
maksymalna wysokosc zabudowy	12.0 m
minimalny udzial powierzchni biologicznie czynnej	30%
geometria	
plan	https://www.gov.pl/zagospodarowanieprzestrzenne/app /AktPlanowaniaPrzestrzennego/PL.ZIPPZP.11425/281803-POG/1POG

strefa planistyczna	PL.ZIPPZP.11425_281803-POG_1POG-111SR_20260409T071455
identifier	https://www.gov.pl/zagospodarowanieprzestrzenne/app /StrefaPlanistyczna/PL.ZIPPZP.11425/281803-POG/1POG-111SR /20260409T071455
przestrzen nazw	PL.ZIPPZP.11425/281803-POG
lokalny id	1POG-111SR
wersja id	20260409T071455
poczatek wersji obiektu	2026-04-09T07:14:55
nazwa	strefa produkcji rolniczej
oznaczenie	111SR
symbol	SR
obowiazuje od	2026-03-04
obowiazuje do	obecnie
status	w opracowaniu https://inspire.ec.europa.eu/codelist/ProcessStepGeneralValue /elaboration
charakter ustalenia	ogólnie wiążące https://inspire.ec.europa.eu/codelist/RegulationNatureValue /generallyBinding
profil podstawowy	teren produkcji w gospodarstwach rolnych teren wielkotowarowej produkcji rolnej

	teren akwakultury i obsługi rybactwa teren komunikacji teren ogrodów działkowych teren infrastruktury technicznej
profil dodatkowy	teren elektrowni słonecznej teren elektrowni wodnej teren zieleni urządzonej teren zieleni naturalnej teren lasu teren wód
maksymalna nadziemna intensywnosc zabudowy	1.2
maksymalny udzial powierzchni zabudowy	60%
maksymalna wysokosc zabudowy	12.0 m
minimalny udzial powierzchni biologicznie czynnej	30%
geometria	
plan	https://www.gov.pl/zagospodarowanieprzestrzenne/app /AktPlanowaniaPrzestrzennego/PL.ZIPPZP.11425/281803-POG/1POG

strefa planistyczna	PL.ZIPPZP.11425_281803-POG_1POG-111SU_20260618T113725
identifier	https://www.gov.pl/zagospodarowanieprzestrzenne/app /StrefaPlanistyczna/PL.ZIPPZP.11425/281803-POG/1POG-111SU /20260618T113725
przestrzen nazw	PL.ZIPPZP.11425/281803-POG
lokalny id	1POG-111SU
wersja id	20260618T113725
poczatek wersji obiektu	2026-06-18T11:37:25
nazwa	strefa usługowa
oznaczenie	111SU
symbol	SU
obowiazuje od	2025-02-05
obowiazuje do	obecnie
status	w opracowaniu https://inspire.ec.europa.eu/codelist/ProcessStepGeneralValue /elaboration
charakter ustalenia	ogólnie wiążące https://inspire.ec.europa.eu/codelist/RegulationNatureValue

	/generallyBinding
profil podstawowy	teren usług teren komunikacji teren zieleni urządzonej teren ogrodów działkowych teren infrastruktury technicznej
profil dodatkowy	teren składów i magazynów teren elektrowni słonecznej teren zieleni naturalnej teren lasu teren wód
maksymalna nadziemna intensywnosc zabudowy	1.2
maksymalny udzial powierzchni zabudowy	60%
maksymalna wysokosc zabudowy	12.0 m
minimalny udzial powierzchni biologicznie czynnej	30%
geometria	
plan	https://www.gov.pl/zagospodarowanieprzestrzenne/app /AktPlanowaniaPrzestrzennego/PL.ZIPPZP.11425/281803-POG/1POG

strefa planistyczna	PL.ZIPPZP.11425_281803-POG_1POG-112SZ_20260904T103257
identifier	https://www.gov.pl/zagospodarowanieprzestrzenne/app /StrefaPlanistyczna/PL.ZIPPZP.11425/281803-POG/1POG-112SZ /20260904T103257
przestrzen nazw	PL.ZIPPZP.11425/281803-POG
lokalny id	1POG-112SZ
wersja id	20260904T103257
poczatek wersji obiektu	2026-09-04T10:32:57
nazwa	strefa wielofunkcyjna z zabudową zagrodową
oznaczenie	112SZ
symbol	SZ
obowiazuje od	2025-02-05
obowiazuje do	obecnie
status	w opracowaniu https://inspire.ec.europa.eu/codelist/ProcessStepGeneralValue /elaboration

charakter ustalenia	ogólnie wiążące https://inspire.ec.europa.eu/codelist/RegulationNatureValue/generallyBinding
profil podstawowy	teren zabudowy zagrodowej teren produkcji w gospodarstwach rolnych teren akwakultury i obsługi rybactwa teren komunikacji teren zieleni urządzonej teren ogrodów działkowych teren infrastruktury technicznej
profil dodatkowy	teren usług teren zieleni naturalnej teren lasu teren wód
maksymalna nadziemna intensywnosc zabudowy	0.9
maksymalny udzial powierzchni zabudowy	50%
maksymalna wysokosc zabudowy	12.0 m
minimalny udzial powierzchni biologicznie czynnej	30%
geometria	
plan	https://www.gov.pl/zagospodarowanieprzestrzenne/app/AktPlanowaniaPrzestrzennego/PL.ZIPPZP.11425/281803-POG/1POG

strefa planistyczna	PL.ZIPPZP.11425_281803-POG_1POG-112SO_20260407T094239
identifier	https://www.gov.pl/zagospodarowanieprzestrzenne/app/StrefaPlanistyczna/PL.ZIPPZP.11425/281803-POG/1POG-112SO/20260407T094239
przestrzen nazw	PL.ZIPPZP.11425/281803-POG
lokalny id	1POG-112SO
wersja id	20260407T094239
poczatek wersji obiektu	2026-04-07T09:42:39
nazwa	strefa otwarta
oznaczenie	112SO
symbol	SO
obowiazuje od	2025-02-04
obowiazuje do	obecnie
status	w opracowaniu

	https://inspire.ec.europa.eu/codelist/ProcessStepGeneralValue/elaboration
charakter ustalenia	ogólnie wiążące https://inspire.ec.europa.eu/codelist/RegulationNatureValue/generallyBinding
profil podstawowy	teren rolnictwa z zakazem zabudowy teren lasu teren zieleni naturalnej teren wód teren komunikacji teren ogrodów działkowych teren infrastruktury technicznej
geometria	
plan	https://www.gov.pl/zagospodarowanieprzestrzenne/app/AktPlanowaniaPrzestrzennego/PL.ZIPPZP.11425/281803-POG/1POG

strefa planistyczna	PL.ZIPPZP.11425_281803-POG_1POG-112SJ_20250206T120106
identifier	https://www.gov.pl/zagospodarowanieprzestrzenne/app/StrefaPlanistyczna/PL.ZIPPZP.11425/281803-POG/1POG-112SJ/20250206T120106
przestrzen nazw	PL.ZIPPZP.11425/281803-POG
lokalny id	1POG-112SJ
wersja id	20250206T120106
poczatek wersji obiektu	2025-02-06T12:01:06
nazwa	strefa wielofunkcyjna z zabudową mieszkaniową jednorodzinną
oznaczenie	112SJ
symbol	SJ
obowiazuje od	2025-02-04
obowiazuje do	obecnie
status	w opracowaniu https://inspire.ec.europa.eu/codelist/ProcessStepGeneralValue/elaboration
charakter ustalenia	ogólnie wiążące https://inspire.ec.europa.eu/codelist/RegulationNatureValue/generallyBinding
profil podstawowy	teren zabudowy mieszkaniowej jednorodzinnej teren usług teren komunikacji teren zieleni urządzonej

	teren ogrodów działkowych teren infrastruktury technicznej
profil dodatkowy	teren zabudowy letniskowej lub rekreacji indywidualnej teren zieleni naturalnej teren lasu teren wód
maksymalna nadziemna intensywnosc zabudowy	0.9
maksymalny udzial powierzchni zabudowy	50%
maksymalna wysokosc zabudowy	12.0 m
minimalny udzial powierzchni biologicznie czynnej	30%
geometria	
plan	https://www.gov.pl/zagospodarowanieprzestrzenne/app /AktPlanowaniaPrzestrzennego/PL.ZIPPZP.11425/281803-POG/1POG

strefa planistyczna	PL.ZIPPZP.11425_281803-POG_1POG-112SR_20260409T072118
identifier	https://www.gov.pl/zagospodarowanieprzestrzenne/app /StrefaPlanistyczna/PL.ZIPPZP.11425/281803-POG/1POG-112SR /20260409T072118
przestrzen nazw	PL.ZIPPZP.11425/281803-POG
lokalny id	1POG-112SR
wersja id	20260409T072118
poczatek wersji obiektu	2026-04-09T07:21:18
nazwa	strefa produkcji rolniczej
oznaczenie	112SR
symbol	SR
obowiazuje od	2026-03-04
obowiazuje do	obecnie
status	w opracowaniu https://inspire.ec.europa.eu/codelist/ProcessStepGeneralValue /elaboration
charakter ustalenia	ogólnie wiążące https://inspire.ec.europa.eu/codelist/RegulationNatureValue /generallyBinding
profil podstawowy	teren produkcji w gospodarstwach rolnych teren wielkotowarowej produkcji rolnej

	teren akwakultury i obsługi rybactwa teren komunikacji teren ogrodów działkowych teren infrastruktury technicznej
profil dodatkowy	teren elektrowni słonecznej teren elektrowni wodnej teren zieleni urządzonej teren zieleni naturalnej teren lasu teren wód
maksymalna nadziemna intensywnosc zabudowy	1.2
maksymalny udzial powierzchni zabudowy	60%
maksymalna wysokosc zabudowy	12.0 m
minimalny udzial powierzchni biologicznie czynnej	30%
geometria	
plan	https://www.gov.pl/zagospodarowanieprzestrzenne/app /AktPlanowaniaPrzestrzennego/PL.ZIPPZP.11425/281803-POG/1POG

strefa planistyczna	PL.ZIPPZP.11425_281803-POG_1POG-112SU_20260616T164256
identifier	https://www.gov.pl/zagospodarowanieprzestrzenne/app /StrefaPlanistyczna/PL.ZIPPZP.11425/281803-POG/1POG-112SU /20260616T164256
przestrzen nazw	PL.ZIPPZP.11425/281803-POG
lokalny id	1POG-112SU
wersja id	20260616T164256
poczatek wersji obiektu	2026-06-16T16:42:56
nazwa	strefa usługowa
oznaczenie	112SU
symbol	SU
obowiazuje od	2025-02-05
obowiazuje do	obecnie
status	w opracowaniu https://inspire.ec.europa.eu/codelist/ProcessStepGeneralValue /elaboration
charakter ustalenia	ogólnie wiążące https://inspire.ec.europa.eu/codelist/RegulationNatureValue

	/generallyBinding
profil podstawowy	teren usług teren komunikacji teren zieleni urządzonej teren ogrodów działkowych teren infrastruktury technicznej
profil dodatkowy	teren składów i magazynów teren elektrowni słonecznej teren zieleni naturalnej teren lasu teren wód
maksymalna nadziemna intensywnosc zabudowy	1.2
maksymalny udzial powierzchni zabudowy	60%
maksymalna wysokosc zabudowy	12.0 m
minimalny udzial powierzchni biologicznie czynnej	30%
geometria	
plan	https://www.gov.pl/zagospodarowanieprzestrzenne/app /AktPlanowaniaPrzestrzennego/PL.ZIPPZP.11425/281803-POG/1POG

strefa planistyczna	PL.ZIPPZP.11425_281803-POG_1POG-113SZ_20260312T085055
identifier	https://www.gov.pl/zagospodarowanieprzestrzenne/app /StrefaPlanistyczna/PL.ZIPPZP.11425/281803-POG/1POG-113SZ /20260312T085055
przestrzen nazw	PL.ZIPPZP.11425/281803-POG
lokalny id	1POG-113SZ
wersja id	20260312T085055
poczatek wersji obiektu	2026-03-12T08:50:55
nazwa	strefa wielofunkcyjna z zabudową zagrodową
oznaczenie	113SZ
symbol	SZ
obowiazuje od	2025-02-05
obowiazuje do	obecnie
status	w opracowaniu https://inspire.ec.europa.eu/codelist/ProcessStepGeneralValue /elaboration

charakter ustalenia	ogólnie wiążące https://inspire.ec.europa.eu/codelist/RegulationNatureValue/generallyBinding
profil podstawowy	teren zabudowy zagrodowej teren produkcji w gospodarstwach rolnych teren akwakultury i obsługi rybactwa teren komunikacji teren zieleni urządzonej teren ogrodów działkowych teren infrastruktury technicznej
profil dodatkowy	teren usług teren zieleni naturalnej teren lasu teren wód
maksymalna nadziemna intensywnosc zabudowy	0.9
maksymalny udzial powierzchni zabudowy	50%
maksymalna wysokosc zabudowy	12.0 m
minimalny udzial powierzchni biologicznie czynnej	30%
geometria	
plan	https://www.gov.pl/zagospodarowanieprzestrzenne/app/AktPlanowaniaPrzestrzennego/PL.ZIPPZP.11425/281803-POG/1POG

strefa planistyczna	PL.ZIPPZP.11425_281803-POG_1POG-113SO_20260312T085408
identifier	https://www.gov.pl/zagospodarowanieprzestrzenne/app/StrefaPlanistyczna/PL.ZIPPZP.11425/281803-POG/1POG-113SO/20260312T085408
przestrzen nazw	PL.ZIPPZP.11425/281803-POG
lokalny id	1POG-113SO
wersja id	20260312T085408
poczatek wersji obiektu	2026-03-12T08:54:08
nazwa	strefa otwarta
oznaczenie	113SO
symbol	SO
obowiazuje od	2025-02-04
obowiazuje do	obecnie
status	w opracowaniu

	https://inspire.ec.europa.eu/codelist/ProcessStepGeneralValue/elaboration
charakter ustalenia	ogólnie wiążące https://inspire.ec.europa.eu/codelist/RegulationNatureValue/generallyBinding
profil podstawowy	teren rolnictwa z zakazem zabudowy teren lasu teren zieleni naturalnej teren wód teren komunikacji teren ogrodów działkowych teren infrastruktury technicznej
geometria	
plan	https://www.gov.pl/zagospodarowanieprzestrzenne/app/AktPlanowaniaPrzestrzennego/PL.ZIPPZP.11425/281803-POG/1POG

strefa planistyczna	PL.ZIPPZP.11425_281803-POG_1POG-113SJ_20250206T120106
identifier	https://www.gov.pl/zagospodarowanieprzestrzenne/app/StrefaPlanistyczna/PL.ZIPPZP.11425/281803-POG/1POG-113SJ/20250206T120106
przestrzen nazw	PL.ZIPPZP.11425/281803-POG
lokalny id	1POG-113SJ
wersja id	20250206T120106
poczatek wersji obiektu	2025-02-06T12:01:06
nazwa	strefa wielofunkcyjna z zabudową mieszkaniową jednorodzinną
oznaczenie	113SJ
symbol	SJ
obowiazuje od	2025-02-04
obowiazuje do	obecnie
status	w opracowaniu https://inspire.ec.europa.eu/codelist/ProcessStepGeneralValue/elaboration
charakter ustalenia	ogólnie wiążące https://inspire.ec.europa.eu/codelist/RegulationNatureValue/generallyBinding
profil podstawowy	teren zabudowy mieszkaniowej jednorodzinnej teren usług teren komunikacji teren zieleni urządzonej

	teren ogrodów działkowych teren infrastruktury technicznej
profil dodatkowy	teren zabudowy letniskowej lub rekreacji indywidualnej teren zieleni naturalnej teren lasu teren wód
maksymalna nadziemna intensywnosc zabudowy	0.9
maksymalny udzial powierzchni zabudowy	50%
maksymalna wysokosc zabudowy	12.0 m
minimalny udzial powierzchni biologicznie czynnej	30%
geometria	
plan	https://www.gov.pl/zagospodarowanieprzestrzenne/app /AktPlanowaniaPrzestrzennego/PL.ZIPPZP.11425/281803-POG/1POG

strefa planistyczna	PL.ZIPPZP.11425_281803-POG_1POG-113SR_20260409T072022
identifier	https://www.gov.pl/zagospodarowanieprzestrzenne/app /StrefaPlanistyczna/PL.ZIPPZP.11425/281803-POG/1POG-113SR /20260409T072022
przestrzen nazw	PL.ZIPPZP.11425/281803-POG
lokalny id	1POG-113SR
wersja id	20260409T072022
poczatek wersji obiektu	2026-04-09T07:20:22
nazwa	strefa produkcji rolniczej
oznaczenie	113SR
symbol	SR
obowiazuje od	2026-03-04
obowiazuje do	obecnie
status	w opracowaniu https://inspire.ec.europa.eu/codelist/ProcessStepGeneralValue /elaboration
charakter ustalenia	ogólnie wiążące https://inspire.ec.europa.eu/codelist/RegulationNatureValue /generallyBinding
profil podstawowy	teren produkcji w gospodarstwach rolnych teren wielkotowarowej produkcji rolnej

	teren akwakultury i obsługi rybactwa teren komunikacji teren ogrodów działkowych teren infrastruktury technicznej
profil dodatkowy	teren elektrowni słonecznej teren elektrowni wodnej teren zieleni urządzonej teren zieleni naturalnej teren lasu teren wód
maksymalna nadziemna intensywnosc zabudowy	1.2
maksymalny udzial powierzchni zabudowy	60%
maksymalna wysokosc zabudowy	12.0 m
minimalny udzial powierzchni biologicznie czynnej	30%
geometria	
plan	https://www.gov.pl/zagospodarowanieprzestrzenne/app /AktPlanowaniaPrzestrzennego/PL.ZIPPZP.11425/281803-POG/1POG

strefa planistyczna	PL.ZIPPZP.11425_281803-POG_1POG-113SU_20260617T065508
identifier	https://www.gov.pl/zagospodarowanieprzestrzenne/app /StrefaPlanistyczna/PL.ZIPPZP.11425/281803-POG/1POG-113SU /20260617T065508
przestrzen nazw	PL.ZIPPZP.11425/281803-POG
lokalny id	1POG-113SU
wersja id	20260617T065508
poczatek wersji obiektu	2026-06-17T06:55:08
nazwa	strefa usługowa
oznaczenie	113SU
symbol	SU
obowiazuje od	2025-02-05
obowiazuje do	obecnie
status	w opracowaniu https://inspire.ec.europa.eu/codelist/ProcessStepGeneralValue /elaboration
charakter ustalenia	ogólnie wiążące https://inspire.ec.europa.eu/codelist/RegulationNatureValue

	/generallyBinding
profil podstawowy	teren usług teren komunikacji teren zieleni urządzonej teren ogrodów działkowych teren infrastruktury technicznej
profil dodatkowy	teren składów i magazynów teren elektrowni słonecznej teren zieleni naturalnej teren lasu teren wód
maksymalna nadziemna intensywnosc zabudowy	2.4
maksymalny udzial powierzchni zabudowy	70%
maksymalna wysokosc zabudowy	10.0 m
minimalny udzial powierzchni biologicznie czynnej	30%
geometria	
plan	https://www.gov.pl/zagospodarowanieprzestrzenne/app /AktPlanowaniaPrzestrzennego/PL.ZIPPZP.11425/281803-POG/1POG

strefa planistyczna	PL.ZIPPZP.11425_281803-POG_1POG-114SZ_20250206T120106
identifier	https://www.gov.pl/zagospodarowanieprzestrzenne/app /StrefaPlanistyczna/PL.ZIPPZP.11425/281803-POG/1POG-114SZ /20250206T120106
przestrzen nazw	PL.ZIPPZP.11425/281803-POG
lokalny id	1POG-114SZ
wersja id	20250206T120106
poczatek wersji obiektu	2025-02-06T12:01:06
nazwa	strefa wielofunkcyjna z zabudową zagrodową
oznaczenie	114SZ
symbol	SZ
obowiazuje od	2025-02-05
obowiazuje do	obecnie
status	w opracowaniu https://inspire.ec.europa.eu/codelist/ProcessStepGeneralValue /elaboration

charakter ustalenia	ogólnie wiążące https://inspire.ec.europa.eu/codelist/RegulationNatureValue/generallyBinding
profil podstawowy	teren zabudowy zagrodowej teren produkcji w gospodarstwach rolnych teren akwakultury i obsługi rybactwa teren komunikacji teren zieleni urządzonej teren ogrodów działkowych teren infrastruktury technicznej
profil dodatkowy	teren usług teren zieleni naturalnej teren lasu teren wód
maksymalna nadziemna intensywnosc zabudowy	0.9
maksymalny udzial powierzchni zabudowy	50%
maksymalna wysokosc zabudowy	12.0 m
minimalny udzial powierzchni biologicznie czynnej	30%
geometria	
plan	https://www.gov.pl/zagospodarowanieprzestrzenne/app/AktPlanowaniaPrzestrzennego/PL.ZIPPZP.11425/281803-POG/1POG

strefa planistyczna	PL.ZIPPZP.11425_281803-POG_1POG-114SO_20260312T085408
identifier	https://www.gov.pl/zagospodarowanieprzestrzenne/app/StrefaPlanistyczna/PL.ZIPPZP.11425/281803-POG/1POG-114SO/20260312T085408
przestrzen nazw	PL.ZIPPZP.11425/281803-POG
lokalny id	1POG-114SO
wersja id	20260312T085408
poczatek wersji obiektu	2026-03-12T08:54:08
nazwa	strefa otwarta
oznaczenie	114SO
symbol	SO
obowiazuje od	2025-02-04
obowiazuje do	obecnie
status	w opracowaniu

	https://inspire.ec.europa.eu/codelist/ProcessStepGeneralValue/elaboration
charakter ustalenia	ogólnie wiążące https://inspire.ec.europa.eu/codelist/RegulationNatureValue/generallyBinding
profil podstawowy	teren rolnictwa z zakazem zabudowy teren lasu teren zieleni naturalnej teren wód teren komunikacji teren ogrodów działkowych teren infrastruktury technicznej
geometria	
plan	https://www.gov.pl/zagospodarowanieprzestrzenne/app/AktPlanowaniaPrzestrzennego/PL.ZIPPZP.11425/281803-POG/1POG

strefa planistyczna	PL.ZIPPZP.11425_281803-POG_1POG-114SJ_20250206T120106
identifier	https://www.gov.pl/zagospodarowanieprzestrzenne/app/StrefaPlanistyczna/PL.ZIPPZP.11425/281803-POG/1POG-114SJ/20250206T120106
przestrzen nazw	PL.ZIPPZP.11425/281803-POG
lokalny id	1POG-114SJ
wersja id	20250206T120106
poczatek wersji obiektu	2025-02-06T12:01:06
nazwa	strefa wielofunkcyjna z zabudową mieszkaniową jednorodzinną
oznaczenie	114SJ
symbol	SJ
obowiazuje od	2025-02-04
obowiazuje do	obecnie
status	w opracowaniu https://inspire.ec.europa.eu/codelist/ProcessStepGeneralValue/elaboration
charakter ustalenia	ogólnie wiążące https://inspire.ec.europa.eu/codelist/RegulationNatureValue/generallyBinding
profil podstawowy	teren zabudowy mieszkaniowej jednorodzinnej teren usług teren komunikacji teren zieleni urządzonej

	teren ogrodów działkowych teren infrastruktury technicznej
profil dodatkowy	teren zabudowy letniskowej lub rekreacji indywidualnej teren zieleni naturalnej teren lasu teren wód
maksymalna nadziemna intensywnosc zabudowy	0.9
maksymalny udzial powierzchni zabudowy	50%
maksymalna wysokosc zabudowy	12.0 m
minimalny udzial powierzchni biologicznie czynnej	30%
geometria	
plan	https://www.gov.pl/zagospodarowanieprzestrzenne/app /AktPlanowaniaPrzestrzennego/PL.ZIPPZP.11425/281803-POG/1POG

strefa planistyczna	PL.ZIPPZP.11425_281803-POG_1POG-114SR_20260409T072112
identifier	https://www.gov.pl/zagospodarowanieprzestrzenne/app /StrefaPlanistyczna/PL.ZIPPZP.11425/281803-POG/1POG-114SR /20260409T072112
przestrzen nazw	PL.ZIPPZP.11425/281803-POG
lokalny id	1POG-114SR
wersja id	20260409T072112
poczatek wersji obiektu	2026-04-09T07:21:12
nazwa	strefa produkcji rolniczej
oznaczenie	114SR
symbol	SR
obowiazuje od	2026-03-04
obowiazuje do	obecnie
status	w opracowaniu https://inspire.ec.europa.eu/codelist/ProcessStepGeneralValue /elaboration
charakter ustalenia	ogólnie wiążące https://inspire.ec.europa.eu/codelist/RegulationNatureValue /generallyBinding
profil podstawowy	teren produkcji w gospodarstwach rolnych teren wielkotowarowej produkcji rolnej

	teren akwakultury i obsługi rybactwa teren komunikacji teren ogrodów działkowych teren infrastruktury technicznej
profil dodatkowy	teren elektrowni słonecznej teren elektrowni wodnej teren zieleni urządzonej teren zieleni naturalnej teren lasu teren wód
maksymalna nadziemna intensywnosc zabudowy	1.2
maksymalny udzial powierzchni zabudowy	60%
maksymalna wysokosc zabudowy	12.0 m
minimalny udzial powierzchni biologicznie czynnej	30%
geometria	
plan	https://www.gov.pl/zagospodarowanieprzestrzenne/app /AktPlanowaniaPrzestrzennego/PL.ZIPPZP.11425/281803-POG/1POG

strefa planistyczna	PL.ZIPPZP.11425_281803-POG_1POG-114SU_20260212T121947
identifier	https://www.gov.pl/zagospodarowanieprzestrzenne/app /StrefaPlanistyczna/PL.ZIPPZP.11425/281803-POG/1POG-114SU /20260212T121947
przestrzen nazw	PL.ZIPPZP.11425/281803-POG
lokalny id	1POG-114SU
wersja id	20260212T121947
poczatek wersji obiektu	2026-02-12T12:19:47
nazwa	strefa usługowa
oznaczenie	114SU
symbol	SU
obowiazuje od	2025-02-05
obowiazuje do	obecnie
status	w opracowaniu https://inspire.ec.europa.eu/codelist/ProcessStepGeneralValue /elaboration
charakter ustalenia	ogólnie wiążące https://inspire.ec.europa.eu/codelist/RegulationNatureValue

	/generallyBinding
profil podstawowy	teren usług teren komunikacji teren zieleni urządzonej teren ogrodów działkowych teren infrastruktury technicznej
profil dodatkowy	teren składów i magazynów teren elektrowni słonecznej teren zieleni naturalnej teren lasu teren wód
maksymalna nadziemna intensywnosc zabudowy	0.1
maksymalny udzial powierzchni zabudowy	50%
maksymalna wysokosc zabudowy	12.0 m
minimalny udzial powierzchni biologicznie czynnej	30%
geometria	
plan	https://www.gov.pl/zagospodarowanieprzestrzenne/app /AktPlanowaniaPrzestrzennego/PL.ZIPPZP.11425/281803-POG/1POG

strefa planistyczna	PL.ZIPPZP.11425_281803-POG_1POG-115SZ_20260312T111503
identifier	https://www.gov.pl/zagospodarowanieprzestrzenne/app /StrefaPlanistyczna/PL.ZIPPZP.11425/281803-POG/1POG-115SZ /20260312T111503
przestrzen nazw	PL.ZIPPZP.11425/281803-POG
lokalny id	1POG-115SZ
wersja id	20260312T111503
poczatek wersji obiektu	2026-03-12T11:15:03
nazwa	strefa wielofunkcyjna z zabudową zagrodową
oznaczenie	115SZ
symbol	SZ
obowiazuje od	2025-02-05
obowiazuje do	obecnie
status	w opracowaniu https://inspire.ec.europa.eu/codelist/ProcessStepGeneralValue /elaboration

charakter ustalenia	ogólnie wiążące https://inspire.ec.europa.eu/codelist/RegulationNatureValue/generallyBinding
profil podstawowy	teren zabudowy zagrodowej teren produkcji w gospodarstwach rolnych teren akwakultury i obsługi rybactwa teren komunikacji teren zieleni urządzonej teren ogrodów działkowych teren infrastruktury technicznej
profil dodatkowy	teren usług teren zieleni naturalnej teren lasu teren wód
maksymalna nadziemna intensywnosc zabudowy	0.9
maksymalny udzial powierzchni zabudowy	50%
maksymalna wysokosc zabudowy	12.0 m
minimalny udzial powierzchni biologicznie czynnej	30%
geometria	
plan	https://www.gov.pl/zagospodarowanieprzestrzenne/app/AktPlanowaniaPrzestrzennego/PL.ZIPPZP.11425/281803-POG/1POG

strefa planistyczna	PL.ZIPPZP.11425_281803-POG_1POG-115SO_20260413T092427
identifier	https://www.gov.pl/zagospodarowanieprzestrzenne/app/StrefaPlanistyczna/PL.ZIPPZP.11425/281803-POG/1POG-115SO/20260413T092427
przestrzen nazw	PL.ZIPPZP.11425/281803-POG
lokalny id	1POG-115SO
wersja id	20260413T092427
poczatek wersji obiektu	2026-04-13T09:24:27
nazwa	strefa otwarta
oznaczenie	115SO
symbol	SO
obowiazuje od	2025-02-04
obowiazuje do	obecnie
status	w opracowaniu

	https://inspire.ec.europa.eu/codelist/ProcessStepGeneralValue/elaboration
charakter ustalenia	ogólnie wiążące https://inspire.ec.europa.eu/codelist/RegulationNatureValue/generallyBinding
profil podstawowy	teren rolnictwa z zakazem zabudowy teren lasu teren zieleni naturalnej teren wód teren komunikacji teren ogrodów działkowych teren infrastruktury technicznej
profil dodatkowy	teren elektrowni słonecznej teren elektrowni geotermalnej teren elektrowni wodnej teren biogazowni teren zieleni urządzonej
geometria	
plan	https://www.gov.pl/zagospodarowanieprzestrzenne/app/AktPlanowaniaPrzestrzennego/PL.ZIPPZP.11425/281803-POG/1POG

strefa planistyczna	PL.ZIPPZP.11425_281803-POG_1POG-115SJ_20250206T120106
identifier	https://www.gov.pl/zagospodarowanieprzestrzenne/app/StrefaPlanistyczna/PL.ZIPPZP.11425/281803-POG/1POG-115SJ/20250206T120106
przestrzen nazw	PL.ZIPPZP.11425/281803-POG
lokalny id	1POG-115SJ
wersja id	20250206T120106
poczatek wersji obiektu	2025-02-06T12:01:06
nazwa	strefa wielofunkcyjna z zabudową mieszkaniową jednorodzinną
oznaczenie	115SJ
symbol	SJ
obowiazuje od	2025-02-04
obowiazuje do	obecnie
status	w opracowaniu https://inspire.ec.europa.eu/codelist/ProcessStepGeneralValue/elaboration
charakter ustalenia	ogólnie wiążące https://inspire.ec.europa.eu/codelist/RegulationNatureValue/generallyBinding

profil podstawowy	teren zabudowy mieszkaniowej jednorodzinnej teren usług teren komunikacji teren zieleni urządzonej teren ogrodów działkowych teren infrastruktury technicznej
profil dodatkowy	teren zabudowy letniskowej lub rekreacji indywidualnej teren zieleni naturalnej teren lasu teren wód
maksymalna nadziemna intensywnosc zabudowy	0.9
maksymalny udzial powierzchni zabudowy	50%
maksymalna wysokosc zabudowy	12.0 m
minimalny udzial powierzchni biologicznie czynnej	30%
geometria	
plan	https://www.gov.pl/zagospodarowanieprzestrzenne/app /AktPlanowaniaPrzestrzennego/PL.ZIPPZP.11425/281803-POG/1POG

strefa planistyczna	PL.ZIPPZP.11425_281803-POG_1POG-115SR_20260409T072450
identifier	https://www.gov.pl/zagospodarowanieprzestrzenne/app /StrefaPlanistyczna/PL.ZIPPZP.11425/281803-POG/1POG-115SR /20260409T072450
przestrzen nazw	PL.ZIPPZP.11425/281803-POG
lokalny id	1POG-115SR
wersja id	20260409T072450
poczatek wersji obiektu	2026-04-09T07:24:50
nazwa	strefa produkcji rolniczej
oznaczenie	115SR
symbol	SR
obowiazuje od	2026-03-04
obowiazuje do	obecnie
status	w opracowaniu https://inspire.ec.europa.eu/codelist/ProcessStepGeneralValue /elaboration
charakter ustalenia	ogólnie wiążące https://inspire.ec.europa.eu/codelist/RegulationNatureValue

	/generallyBinding
profil podstawowy	teren produkcji w gospodarstwach rolnych teren wielkotowarowej produkcji rolnej teren akwakultury i obsługi rybactwa teren komunikacji teren ogrodów działkowych teren infrastruktury technicznej
profil dodatkowy	teren elektrowni słonecznej teren elektrowni wodnej teren zieleni urządzonej teren zieleni naturalnej teren lasu teren wód
maksymalna nadziemna intensywnosc zabudowy	1.2
maksymalny udzial powierzchni zabudowy	60%
maksymalna wysokosc zabudowy	12.0 m
minimalny udzial powierzchni biologicznie czynnej	30%
geometria	
plan	https://www.gov.pl/zagospodarowanieprzestrzenne/app /AktPlanowaniaPrzestrzennego/PL.ZIPPZP.11425/281803-POG/1POG

strefa planistyczna	PL.ZIPPZP.11425_281803-POG_1POG-115SU_20260617T073236
identifier	https://www.gov.pl/zagospodarowanieprzestrzenne/app /StrefaPlanistyczna/PL.ZIPPZP.11425/281803-POG/1POG-115SU /20260617T073236
przestrzen nazw	PL.ZIPPZP.11425/281803-POG
lokalny id	1POG-115SU
wersja id	20260617T073236
poczatek wersji obiektu	2026-06-17T07:32:36
nazwa	strefa usługowa
oznaczenie	115SU
symbol	SU
obowiazuje od	2025-02-05
obowiazuje do	obecnie
status	w opracowaniu https://inspire.ec.europa.eu/codelist/ProcessStepGeneralValue

	/elaboration
charakter ustalenia	ogólnie wiążące https://inspire.ec.europa.eu/codelist/RegulationNatureValue/generallyBinding
profil podstawowy	teren usług teren komunikacji teren zieleni urządzonej teren ogrodów działkowych teren infrastruktury technicznej
profil dodatkowy	teren składów i magazynów teren elektrowni słonecznej teren zieleni naturalnej teren lasu teren wód
maksymalna nadziemna intensywnosc zabudowy	0.9
maksymalny udzial powierzchni zabudowy	40%
maksymalna wysokosc zabudowy	10.0 m
minimalny udzial powierzchni biologicznie czynnej	50%
geometria	
plan	https://www.gov.pl/zagospodarowanieprzestrzenne/app/AktPlanowaniaPrzestrzennego/PL.ZIPPZP.11425/281803-POG/1POG

strefa planistyczna	PL.ZIPPZP.11425_281803-POG_1POG-116SZ_20250206T120106
identifier	https://www.gov.pl/zagospodarowanieprzestrzenne/app/StrefaPlanistyczna/PL.ZIPPZP.11425/281803-POG/1POG-116SZ/20250206T120106
przestrzen nazw	PL.ZIPPZP.11425/281803-POG
lokalny id	1POG-116SZ
wersja id	20250206T120106
poczatek wersji obiektu	2025-02-06T12:01:06
nazwa	strefa wielofunkcyjna z zabudową zagrodową
oznaczenie	116SZ
symbol	SZ
obowiazuje od	2025-02-05
obowiazuje do	obecnie

status	w opracowaniu https://inspire.ec.europa.eu/codelist/ProcessStepGeneralValue/elaboration
charakter ustalenia	ogólnie wiążące https://inspire.ec.europa.eu/codelist/RegulationNatureValue/generallyBinding
profil podstawowy	teren zabudowy zagrodowej teren produkcji w gospodarstwach rolnych teren akwakultury i obsługi rybactwa teren komunikacji teren zieleni urządzonej teren ogrodów działkowych teren infrastruktury technicznej
profil dodatkowy	teren usług teren zieleni naturalnej teren lasu teren wód
maksymalna nadziemna intensywnosc zabudowy	0.9
maksymalny udzial powierzchni zabudowy	50%
maksymalna wysokosc zabudowy	12.0 m
minimalny udzial powierzchni biologicznie czynnej	30%
geometria	
plan	https://www.gov.pl/zagospodarowanieprzestrzenne/app/AktPlanowaniaPrzestrzennego/PL.ZIPPZP.11425/281803-POG/1POG

strefa planistyczna	PL.ZIPPZP.11425_281803-POG_1POG-116SO_20260312T085408
identifier	https://www.gov.pl/zagospodarowanieprzestrzenne/app/StrefaPlanistyczna/PL.ZIPPZP.11425/281803-POG/1POG-116SO/20260312T085408
przestrzen nazw	PL.ZIPPZP.11425/281803-POG
lokalny id	1POG-116SO
wersja id	20260312T085408
poczatek wersji obiektu	2026-03-12T08:54:08
nazwa	strefa otwarta
oznaczenie	116SO
symbol	SO

obowiazuje od	2025-02-04
obowiazuje do	obecnie
status	w opracowaniu https://inspire.ec.europa.eu/codelist/ProcessStepGeneralValue/elaboration
charakter ustalenia	ogólnie wiążące https://inspire.ec.europa.eu/codelist/RegulationNatureValue/generallyBinding
profil podstawowy	teren rolnictwa z zakazem zabudowy teren lasu teren zieleni naturalnej teren wód teren komunikacji teren ogrodów działkowych teren infrastruktury technicznej
geometria	
plan	https://www.gov.pl/zagospodarowanieprzestrzenne/app/AktPlanowaniaPrzestrzennego/PL.ZIPPZP.11425/281803-POG/1POG

strefa planistyczna	PL.ZIPPZP.11425_281803-POG_1POG-116SJ_20260409T103840
identifier	https://www.gov.pl/zagospodarowanieprzestrzenne/app/StrefaPlanistyczna/PL.ZIPPZP.11425/281803-POG/1POG-116SJ/20260409T103840
przestrzen nazw	PL.ZIPPZP.11425/281803-POG
lokalny id	1POG-116SJ
wersja id	20260409T103840
poczatek wersji obiektu	2026-04-09T10:38:40
nazwa	strefa wielofunkcyjna z zabudową mieszkaniową jednorodzinną
oznaczenie	116SJ
symbol	SJ
obowiazuje od	2025-02-04
obowiazuje do	obecnie
status	w opracowaniu https://inspire.ec.europa.eu/codelist/ProcessStepGeneralValue/elaboration
charakter ustalenia	ogólnie wiążące https://inspire.ec.europa.eu/codelist/RegulationNatureValue/generallyBinding
profil podstawowy	teren zabudowy mieszkaniowej jednorodzinnej

	teren usług teren komunikacji teren zieleni urządzonej teren ogrodów działkowych teren infrastruktury technicznej
profil dodatkowy	teren zabudowy letniskowej lub rekreacji indywidualnej teren zieleni naturalnej teren lasu teren wód
maksymalna nadziemna intensywnosc zabudowy	0.9
maksymalny udzial powierzchni zabudowy	50%
maksymalna wysokosc zabudowy	12.0 m
minimalny udzial powierzchni biologicznie czynnej	30%
geometria	
plan	https://www.gov.pl/zagospodarowanieprzestrzenne/app /AktPlanowaniaPrzestrzennego/PL.ZIPPZP.11425/281803-POG/1POG

strefa planistyczna	PL.ZIPPZP.11425_281803-POG_1POG-116SR_20260409T072457
identifier	https://www.gov.pl/zagospodarowanieprzestrzenne/app /StrefaPlanistyczna/PL.ZIPPZP.11425/281803-POG/1POG-116SR /20260409T072457
przestrzen nazw	PL.ZIPPZP.11425/281803-POG
lokalny id	1POG-116SR
wersja id	20260409T072457
poczatek wersji obiektu	2026-04-09T07:24:57
nazwa	strefa produkcji rolniczej
oznaczenie	116SR
symbol	SR
obowiazuje od	2026-03-04
obowiazuje do	obecnie
status	w opracowaniu https://inspire.ec.europa.eu/codelist/ProcessStepGeneralValue /elaboration
charakter ustalenia	ogólnie wiążące https://inspire.ec.europa.eu/codelist/RegulationNatureValue /generallyBinding

profil podstawowy	teren produkcji w gospodarstwach rolnych teren wielkotowarowej produkcji rolnej teren akwakultury i obsługi rybactwa teren komunikacji teren ogrodów działkowych teren infrastruktury technicznej
profil dodatkowy	teren elektrowni słonecznej teren elektrowni wodnej teren zieleni urządzonej teren zieleni naturalnej teren lasu teren wód
maksymalna nadziemna intensywnosc zabudowy	1.2
maksymalny udzial powierzchni zabudowy	60%
maksymalna wysokosc zabudowy	12.0 m
minimalny udzial powierzchni biologicznie czynnej	30%
geometria	
plan	https://www.gov.pl/zagospodarowanieprzestrzenne/app /AktPlanowaniaPrzestrzennego/PL.ZIPPZP.11425/281803-POG/1POG

strefa planistyczna	PL.ZIPPZP.11425_281803-POG_1POG-116SU_20260618T074643
identifier	https://www.gov.pl/zagospodarowanieprzestrzenne/app /StrefaPlanistyczna/PL.ZIPPZP.11425/281803-POG/1POG-116SU /20260618T074643
przestrzen nazw	PL.ZIPPZP.11425/281803-POG
lokalny id	1POG-116SU
wersja id	20260618T074643
poczatek wersji obiektu	2026-06-18T07:46:43
nazwa	strefa usługowa
oznaczenie	116SU
symbol	SU
obowiazuje od	2025-02-05
obowiazuje do	obecnie
status	w opracowaniu https://inspire.ec.europa.eu/codelist/ProcessStepGeneralValue /elaboration

charakter ustalenia	ogólnie wiążące https://inspire.ec.europa.eu/codelist/RegulationNatureValue/generallyBinding
profil podstawowy	teren usług teren komunikacji teren zieleni urządzonej teren ogrodów działkowych teren infrastruktury technicznej
profil dodatkowy	teren składów i magazynów teren elektrowni słonecznej teren zieleni naturalnej teren lasu teren wód
maksymalna nadziemna intensywnosc zabudowy	1.2
maksymalny udzial powierzchni zabudowy	60%
maksymalna wysokosc zabudowy	12.0 m
minimalny udzial powierzchni biologicznie czynnej	30%
geometria	
plan	https://www.gov.pl/zagospodarowanieprzestrzenne/app/AktPlanowaniaPrzestrzennego/PL.ZIPPZP.11425/281803-POG/1POG

strefa planistyczna	PL.ZIPPZP.11425_281803-POG_1POG-117SZ_20250206T120106
identifier	https://www.gov.pl/zagospodarowanieprzestrzenne/app/StrefaPlanistyczna/PL.ZIPPZP.11425/281803-POG/1POG-117SZ/20250206T120106
przestrzen nazw	PL.ZIPPZP.11425/281803-POG
lokalny id	1POG-117SZ
wersja id	20250206T120106
poczatek wersji obiektu	2025-02-06T12:01:06
nazwa	strefa wielofunkcyjna z zabudową zagrodową
oznaczenie	117SZ
symbol	SZ
obowiazuje od	2025-02-05
obowiazuje do	obecnie
status	w opracowaniu https://inspire.ec.europa.eu/codelist/ProcessStepGeneralValue

	/elaboration
charakter ustalenia	ogólnie wiążące https://inspire.ec.europa.eu/codelist/RegulationNatureValue/generallyBinding
profil podstawowy	teren zabudowy zagrodowej teren produkcji w gospodarstwach rolnych teren akwakultury i obsługi rybactwa teren komunikacji teren zieleni urządzonej teren ogrodów działkowych teren infrastruktury technicznej
profil dodatkowy	teren usług teren zieleni naturalnej teren lasu teren wód
maksymalna nadziemna intensywnosc zabudowy	0.9
maksymalny udzial powierzchni zabudowy	50%
maksymalna wysokosc zabudowy	12.0 m
minimalny udzial powierzchni biologicznie czynnej	30%
geometria	
plan	https://www.gov.pl/zagospodarowanieprzestrzenne/app/AktPlanowaniaPrzestrzennego/PL.ZIPPZP.11425/281803-POG/1POG

strefa planistyczna	PL.ZIPPZP.11425_281803-POG_1POG-117SO_20260312T085408
identifier	https://www.gov.pl/zagospodarowanieprzestrzenne/app/StrefaPlanistyczna/PL.ZIPPZP.11425/281803-POG/1POG-117SO/20260312T085408
przestrzen nazw	PL.ZIPPZP.11425/281803-POG
lokalny id	1POG-117SO
wersja id	20260312T085408
poczatek wersji obiektu	2026-03-12T08:54:08
nazwa	strefa otwarta
oznaczenie	117SO
symbol	SO
obowiazuje od	2025-02-04
obowiazuje do	obecnie

status	w opracowaniu https://inspire.ec.europa.eu/codelist/ProcessStepGeneralValue/elaboration
charakter ustalenia	ogólnie wiążące https://inspire.ec.europa.eu/codelist/RegulationNatureValue/generallyBinding
profil podstawowy	teren rolnictwa z zakazem zabudowy teren lasu teren zieleni naturalnej teren wód teren komunikacji teren ogrodów działkowych teren infrastruktury technicznej
geometria	
plan	https://www.gov.pl/zagospodarowanieprzestrzenne/app/AktPlanowaniaPrzestrzennego/PL.ZIPPZP.11425/281803-POG/1POG

strefa planistyczna	PL.ZIPPZP.11425_281803-POG_1POG-117SJ_20250206T120106
identifier	https://www.gov.pl/zagospodarowanieprzestrzenne/app/StrefaPlanistyczna/PL.ZIPPZP.11425/281803-POG/1POG-117SJ/20250206T120106
przestrzen nazw	PL.ZIPPZP.11425/281803-POG
lokalny id	1POG-117SJ
wersja id	20250206T120106
poczatek wersji obiektu	2025-02-06T12:01:06
nazwa	strefa wielofunkcyjna z zabudową mieszkaniową jednorodzinną
oznaczenie	117SJ
symbol	SJ
obowiazuje od	2025-02-04
obowiazuje do	obecnie
status	w opracowaniu https://inspire.ec.europa.eu/codelist/ProcessStepGeneralValue/elaboration
charakter ustalenia	ogólnie wiążące https://inspire.ec.europa.eu/codelist/RegulationNatureValue/generallyBinding
profil podstawowy	teren zabudowy mieszkaniowej jednorodzinnej teren usług teren komunikacji teren zieleni urządzonej

	teren ogrodów działkowych teren infrastruktury technicznej
profil dodatkowy	teren zabudowy letniskowej lub rekreacji indywidualnej teren zieleni naturalnej teren lasu teren wód
maksymalna nadziemna intensywnosc zabudowy	0.9
maksymalny udzial powierzchni zabudowy	50%
maksymalna wysokosc zabudowy	12.0 m
minimalny udzial powierzchni biologicznie czynnej	30%
geometria	
plan	https://www.gov.pl/zagospodarowanieprzestrzenne/app /AktPlanowaniaPrzestrzennego/PL.ZIPPZP.11425/281803-POG/1POG

strefa planistyczna	PL.ZIPPZP.11425_281803-POG_1POG-117SR_20260409T072724
identifier	https://www.gov.pl/zagospodarowanieprzestrzenne/app /StrefaPlanistyczna/PL.ZIPPZP.11425/281803-POG/1POG-117SR /20260409T072724
przestrzen nazw	PL.ZIPPZP.11425/281803-POG
lokalny id	1POG-117SR
wersja id	20260409T072724
poczatek wersji obiektu	2026-04-09T07:27:24
nazwa	strefa produkcji rolniczej
oznaczenie	117SR
symbol	SR
obowiazuje od	2026-03-04
obowiazuje do	obecnie
status	w opracowaniu https://inspire.ec.europa.eu/codelist/ProcessStepGeneralValue /elaboration
charakter ustalenia	ogólnie wiążące https://inspire.ec.europa.eu/codelist/RegulationNatureValue /generallyBinding
profil podstawowy	teren produkcji w gospodarstwach rolnych teren wielkotowarowej produkcji rolnej

	teren akwakultury i obsługi rybactwa teren komunikacji teren ogrodów działkowych teren infrastruktury technicznej
profil dodatkowy	teren elektrowni słonecznej teren elektrowni wodnej teren zieleni urządzonej teren zieleni naturalnej teren lasu teren wód
maksymalna nadziemna intensywnosc zabudowy	1.2
maksymalny udzial powierzchni zabudowy	60%
maksymalna wysokosc zabudowy	12.0 m
minimalny udzial powierzchni biologicznie czynnej	30%
geometria	
plan	https://www.gov.pl/zagospodarowanieprzestrzenne/app /AktPlanowaniaPrzestrzennego/PL.ZIPPZP.11425/281803-POG/1POG

strefa planistyczna	PL.ZIPPZP.11425_281803-POG_1POG-117SU_20260611T125356
identifier	https://www.gov.pl/zagospodarowanieprzestrzenne/app /StrefaPlanistyczna/PL.ZIPPZP.11425/281803-POG/1POG-117SU /20260611T125356
przestrzen nazw	PL.ZIPPZP.11425/281803-POG
lokalny id	1POG-117SU
wersja id	20260611T125356
poczatek wersji obiektu	2026-06-11T12:53:56
nazwa	strefa usługowa
oznaczenie	117SU
symbol	SU
obowiazuje od	2025-02-05
obowiazuje do	obecnie
status	w opracowaniu https://inspire.ec.europa.eu/codelist/ProcessStepGeneralValue /elaboration
charakter ustalenia	ogólnie wiążące https://inspire.ec.europa.eu/codelist/RegulationNatureValue

	/generallyBinding
profil podstawowy	teren usług teren komunikacji teren zieleni urządzonej teren ogrodów działkowych teren infrastruktury technicznej
profil dodatkowy	teren składów i magazynów teren elektrowni słonecznej teren zieleni naturalnej teren lasu teren wód
maksymalna nadziemna intensywnosc zabudowy	1.2
maksymalny udzial powierzchni zabudowy	60%
maksymalna wysokosc zabudowy	12.0 m
minimalny udzial powierzchni biologicznie czynnej	30%
geometria	
plan	https://www.gov.pl/zagospodarowanieprzestrzenne/app /AktPlanowaniaPrzestrzennego/PL.ZIPPZP.11425/281803-POG/1POG

strefa planistyczna	PL.ZIPPZP.11425_281803-POG_1POG-118SZ_20250206T120106
identifier	https://www.gov.pl/zagospodarowanieprzestrzenne/app /StrefaPlanistyczna/PL.ZIPPZP.11425/281803-POG/1POG-118SZ /20250206T120106
przestrzen nazw	PL.ZIPPZP.11425/281803-POG
lokalny id	1POG-118SZ
wersja id	20250206T120106
poczatek wersji obiektu	2025-02-06T12:01:06
nazwa	strefa wielofunkcyjna z zabudową zagrodową
oznaczenie	118SZ
symbol	SZ
obowiazuje od	2025-02-05
obowiazuje do	obecnie
status	w opracowaniu https://inspire.ec.europa.eu/codelist/ProcessStepGeneralValue /elaboration

charakter ustalenia	ogólnie wiążące https://inspire.ec.europa.eu/codelist/RegulationNatureValue/generallyBinding
profil podstawowy	teren zabudowy zagrodowej teren produkcji w gospodarstwach rolnych teren akwakultury i obsługi rybactwa teren komunikacji teren zieleni urządzonej teren ogrodów działkowych teren infrastruktury technicznej
profil dodatkowy	teren usług teren zieleni naturalnej teren lasu teren wód
maksymalna nadziemna intensywnosc zabudowy	0.9
maksymalny udzial powierzchni zabudowy	50%
maksymalna wysokosc zabudowy	12.0 m
minimalny udzial powierzchni biologicznie czynnej	30%
geometria	
plan	https://www.gov.pl/zagospodarowanieprzestrzenne/app/AktPlanowaniaPrzestrzennego/PL.ZIPPZP.11425/281803-POG/1POG

strefa planistyczna	PL.ZIPPZP.11425_281803-POG_1POG-118SO_20260312T085408
identifier	https://www.gov.pl/zagospodarowanieprzestrzenne/app/StrefaPlanistyczna/PL.ZIPPZP.11425/281803-POG/1POG-118SO/20260312T085408
przestrzen nazw	PL.ZIPPZP.11425/281803-POG
lokalny id	1POG-118SO
wersja id	20260312T085408
poczatek wersji obiektu	2026-03-12T08:54:08
nazwa	strefa otwarta
oznaczenie	118SO
symbol	SO
obowiazuje od	2025-02-04
obowiazuje do	obecnie
status	w opracowaniu

	https://inspire.ec.europa.eu/codelist/ProcessStepGeneralValue/elaboration
charakter ustalenia	ogólnie wiążące https://inspire.ec.europa.eu/codelist/RegulationNatureValue/generallyBinding
profil podstawowy	teren rolnictwa z zakazem zabudowy teren lasu teren zieleni naturalnej teren wód teren komunikacji teren ogrodów działkowych teren infrastruktury technicznej
geometria	
plan	https://www.gov.pl/zagospodarowanieprzestrzenne/app/AktPlanowaniaPrzestrzennego/PL.ZIPPZP.11425/281803-POG/1POG

strefa planistyczna	PL.ZIPPZP.11425_281803-POG_1POG-118SJ_20250206T120106
identifier	https://www.gov.pl/zagospodarowanieprzestrzenne/app/StrefaPlanistyczna/PL.ZIPPZP.11425/281803-POG/1POG-118SJ/20250206T120106
przestrzen nazw	PL.ZIPPZP.11425/281803-POG
lokalny id	1POG-118SJ
wersja id	20250206T120106
poczatek wersji obiektu	2025-02-06T12:01:06
nazwa	strefa wielofunkcyjna z zabudową mieszkaniową jednorodzinną
oznaczenie	118SJ
symbol	SJ
obowiazuje od	2025-02-04
obowiazuje do	obecnie
status	w opracowaniu https://inspire.ec.europa.eu/codelist/ProcessStepGeneralValue/elaboration
charakter ustalenia	ogólnie wiążące https://inspire.ec.europa.eu/codelist/RegulationNatureValue/generallyBinding
profil podstawowy	teren zabudowy mieszkaniowej jednorodzinnej teren usług teren komunikacji teren zieleni urządzonej

	teren ogrodów działkowych teren infrastruktury technicznej
profil dodatkowy	teren zabudowy letniskowej lub rekreacji indywidualnej teren zieleni naturalnej teren lasu teren wód
maksymalna nadziemna intensywnosc zabudowy	0.9
maksymalny udzial powierzchni zabudowy	50%
maksymalna wysokosc zabudowy	12.0 m
minimalny udzial powierzchni biologicznie czynnej	30%
geometria	
plan	https://www.gov.pl/zagospodarowanieprzestrzenne/app /AktPlanowaniaPrzestrzennego/PL.ZIPPZP.11425/281803-POG/1POG

strefa planistyczna	PL.ZIPPZP.11425_281803-POG_1POG-118SR_20260413T073727
identifier	https://www.gov.pl/zagospodarowanieprzestrzenne/app /StrefaPlanistyczna/PL.ZIPPZP.11425/281803-POG/1POG-118SR /20260413T073727
przestrzen nazw	PL.ZIPPZP.11425/281803-POG
lokalny id	1POG-118SR
wersja id	20260413T073727
poczatek wersji obiektu	2026-04-13T07:37:27
nazwa	strefa produkcji rolniczej
oznaczenie	118SR
symbol	SR
obowiazuje od	2026-03-04
obowiazuje do	obecnie
status	w opracowaniu https://inspire.ec.europa.eu/codelist/ProcessStepGeneralValue /elaboration
charakter ustalenia	ogólnie wiążące https://inspire.ec.europa.eu/codelist/RegulationNatureValue /generallyBinding
profil podstawowy	teren produkcji w gospodarstwach rolnych teren wielkotowarowej produkcji rolnej

	teren akwakultury i obsługi rybactwa teren komunikacji teren ogrodów działkowych teren infrastruktury technicznej
profil dodatkowy	teren elektrowni słonecznej teren elektrowni wodnej teren zieleni urządzonej teren zieleni naturalnej teren lasu teren wód
maksymalna nadziemna intensywnosc zabudowy	1.2
maksymalny udzial powierzchni zabudowy	60%
maksymalna wysokosc zabudowy	12.0 m
minimalny udzial powierzchni biologicznie czynnej	30%
geometria	
plan	https://www.gov.pl/zagospodarowanieprzestrzenne/app /AktPlanowaniaPrzestrzennego/PL.ZIPPZP.11425/281803-POG/1POG

strefa planistyczna	PL.ZIPPZP.11425_281803-POG_1POG-118SU_20260902T125417
identifier	https://www.gov.pl/zagospodarowanieprzestrzenne/app /StrefaPlanistyczna/PL.ZIPPZP.11425/281803-POG/1POG-118SU /20260902T125417
przestrzen nazw	PL.ZIPPZP.11425/281803-POG
lokalny id	1POG-118SU
wersja id	20260902T125417
poczatek wersji obiektu	2026-09-02T12:54:17
nazwa	strefa usługowa
oznaczenie	118SU
symbol	SU
obowiazuje od	2026-02-24
obowiazuje do	obecnie
status	w opracowaniu https://inspire.ec.europa.eu/codelist/ProcessStepGeneralValue /elaboration
charakter ustalenia	ogólnie wiążące https://inspire.ec.europa.eu/codelist/RegulationNatureValue

	/generallyBinding
profil podstawowy	teren usług teren komunikacji teren zieleni urządzonej teren ogrodów działkowych teren infrastruktury technicznej
profil dodatkowy	teren składów i magazynów teren elektrowni słonecznej teren zieleni naturalnej teren lasu teren wód
maksymalna nadziemna intensywnosc zabudowy	1.2
maksymalny udzial powierzchni zabudowy	60%
maksymalna wysokosc zabudowy	12.0 m
minimalny udzial powierzchni biologicznie czynnej	30%
geometria	
plan	https://www.gov.pl/zagospodarowanieprzestrzenne/app /AktPlanowaniaPrzestrzennego/PL.ZIPPZP.11425/281803-POG/1POG

strefa planistyczna	PL.ZIPPZP.11425_281803-POG_1POG-119SZ_20260312T111242
identifier	https://www.gov.pl/zagospodarowanieprzestrzenne/app /StrefaPlanistyczna/PL.ZIPPZP.11425/281803-POG/1POG-119SZ /20260312T111242
przestrzen nazw	PL.ZIPPZP.11425/281803-POG
lokalny id	1POG-119SZ
wersja id	20260312T111242
poczatek wersji obiektu	2026-03-12T11:12:42
nazwa	strefa wielofunkcyjna z zabudową zagrodową
oznaczenie	119SZ
symbol	SZ
obowiazuje od	2025-02-05
obowiazuje do	obecnie
status	w opracowaniu https://inspire.ec.europa.eu/codelist/ProcessStepGeneralValue /elaboration

charakter ustalenia	ogólnie wiążące https://inspire.ec.europa.eu/codelist/RegulationNatureValue/generallyBinding
profil podstawowy	teren zabudowy zagrodowej teren produkcji w gospodarstwach rolnych teren akwakultury i obsługi rybactwa teren komunikacji teren zieleni urządzonej teren ogrodów działkowych teren infrastruktury technicznej
profil dodatkowy	teren usług teren zieleni naturalnej teren lasu teren wód
maksymalna nadziemna intensywnosc zabudowy	0.9
maksymalny udzial powierzchni zabudowy	50%
maksymalna wysokosc zabudowy	12.0 m
minimalny udzial powierzchni biologicznie czynnej	30%
geometria	
plan	https://www.gov.pl/zagospodarowanieprzestrzenne/app/AktPlanowaniaPrzestrzennego/PL.ZIPPZP.11425/281803-POG/1POG

strefa planistyczna	PL.ZIPPZP.11425_281803-POG_1POG-119SO_20260413T092431
identifier	https://www.gov.pl/zagospodarowanieprzestrzenne/app/StrefaPlanistyczna/PL.ZIPPZP.11425/281803-POG/1POG-119SO/20260413T092431
przestrzen nazw	PL.ZIPPZP.11425/281803-POG
lokalny id	1POG-119SO
wersja id	20260413T092431
poczatek wersji obiektu	2026-04-13T09:24:31
nazwa	strefa otwarta
oznaczenie	119SO
symbol	SO
obowiazuje od	2025-02-04
obowiazuje do	obecnie
status	w opracowaniu

	https://inspire.ec.europa.eu/codelist/ProcessStepGeneralValue/elaboration
charakter ustalenia	ogólnie wiążące https://inspire.ec.europa.eu/codelist/RegulationNatureValue/generallyBinding
profil podstawowy	teren rolnictwa z zakazem zabudowy teren lasu teren zieleni naturalnej teren wód teren komunikacji teren ogrodów działkowych teren infrastruktury technicznej
profil dodatkowy	teren elektrowni słonecznej teren elektrowni geotermalnej teren elektrowni wodnej teren biogazowni teren zieleni urządzonej
geometria	
plan	https://www.gov.pl/zagospodarowanieprzestrzenne/app/AktPlanowaniaPrzestrzennego/PL.ZIPPZP.11425/281803-POG/1POG

strefa planistyczna	PL.ZIPPZP.11425_281803-POG_1POG-119SJ_20250206T120106
identifier	https://www.gov.pl/zagospodarowanieprzestrzenne/app/StrefaPlanistyczna/PL.ZIPPZP.11425/281803-POG/1POG-119SJ/20250206T120106
przestrzen nazw	PL.ZIPPZP.11425/281803-POG
lokalny id	1POG-119SJ
wersja id	20250206T120106
poczatek wersji obiektu	2025-02-06T12:01:06
nazwa	strefa wielofunkcyjna z zabudową mieszkaniową jednorodzinną
oznaczenie	119SJ
symbol	SJ
obowiazuje od	2025-02-04
obowiazuje do	obecnie
status	w opracowaniu https://inspire.ec.europa.eu/codelist/ProcessStepGeneralValue/elaboration
charakter ustalenia	ogólnie wiążące https://inspire.ec.europa.eu/codelist/RegulationNatureValue/generallyBinding

profil podstawowy	teren zabudowy mieszkaniowej jednorodzinnej teren usług teren komunikacji teren zieleni urządzonej teren ogrodów działkowych teren infrastruktury technicznej
profil dodatkowy	teren zabudowy letniskowej lub rekreacji indywidualnej teren zieleni naturalnej teren lasu teren wód
maksymalna nadziemna intensywnosc zabudowy	0.9
maksymalny udzial powierzchni zabudowy	50%
maksymalna wysokosc zabudowy	12.0 m
minimalny udzial powierzchni biologicznie czynnej	30%
geometria	
plan	https://www.gov.pl/zagospodarowanieprzestrzenne/app /AktPlanowaniaPrzestrzennego/PL.ZIPPZP.11425/281803-POG/1POG

strefa planistyczna	PL.ZIPPZP.11425_281803-POG_1POG-119SR_20260409T073436
identifier	https://www.gov.pl/zagospodarowanieprzestrzenne/app /StrefaPlanistyczna/PL.ZIPPZP.11425/281803-POG/1POG-119SR /20260409T073436
przestrzen nazw	PL.ZIPPZP.11425/281803-POG
lokalny id	1POG-119SR
wersja id	20260409T073436
poczatek wersji obiektu	2026-04-09T07:34:36
nazwa	strefa produkcji rolniczej
oznaczenie	119SR
symbol	SR
obowiazuje od	2026-03-04
obowiazuje do	obecnie
status	w opracowaniu https://inspire.ec.europa.eu/codelist/ProcessStepGeneralValue /elaboration
charakter ustalenia	ogólnie wiążące https://inspire.ec.europa.eu/codelist/RegulationNatureValue

	/generallyBinding
profil podstawowy	teren produkcji w gospodarstwach rolnych teren wielkotowarowej produkcji rolnej teren akwakultury i obsługi rybactwa teren komunikacji teren ogrodów działkowych teren infrastruktury technicznej
profil dodatkowy	teren elektrowni słonecznej teren elektrowni wodnej teren zieleni urządzonej teren zieleni naturalnej teren lasu teren wód
maksymalna nadziemna intensywnosc zabudowy	1.2
maksymalny udzial powierzchni zabudowy	60%
maksymalna wysokosc zabudowy	12.0 m
minimalny udzial powierzchni biologicznie czynnej	30%
geometria	
plan	https://www.gov.pl/zagospodarowanieprzestrzenne/app /AktPlanowaniaPrzestrzennego/PL.ZIPPZP.11425/281803-POG/1POG

strefa planistyczna	PL.ZIPPZP.11425_281803-POG_1POG-119SU_20260901T125027
identifier	https://www.gov.pl/zagospodarowanieprzestrzenne/app /StrefaPlanistyczna/PL.ZIPPZP.11425/281803-POG/1POG-119SU /20260901T125027
przestrzen nazw	PL.ZIPPZP.11425/281803-POG
lokalny id	1POG-119SU
wersja id	20260901T125027
poczatek wersji obiektu	2026-09-01T12:50:27
nazwa	strefa usługowa
oznaczenie	119SU
symbol	SU
obowiazuje od	2025-02-05
obowiazuje do	obecnie
status	w opracowaniu https://inspire.ec.europa.eu/codelist/ProcessStepGeneralValue

	/elaboration
charakter ustalenia	ogólnie wiążące https://inspire.ec.europa.eu/codelist/RegulationNatureValue/generallyBinding
profil podstawowy	teren usług teren komunikacji teren zieleni urządzonej teren ogrodów działkowych teren infrastruktury technicznej
profil dodatkowy	teren składów i magazynów teren elektrowni słonecznej teren zieleni naturalnej teren lasu teren wód
maksymalna nadziemna intensywnosc zabudowy	1.2
maksymalny udzial powierzchni zabudowy	60%
maksymalna wysokosc zabudowy	12.0 m
minimalny udzial powierzchni biologicznie czynnej	30%
geometria	
plan	https://www.gov.pl/zagospodarowanieprzestrzenne/app/AktPlanowaniaPrzestrzennego/PL.ZIPPZP.11425/281803-POG/1POG

strefa planistyczna	PL.ZIPPZP.11425_281803-POG_1POG-120SZ_20260409T123308
identifier	https://www.gov.pl/zagospodarowanieprzestrzenne/app/StrefaPlanistyczna/PL.ZIPPZP.11425/281803-POG/1POG-120SZ/20260409T123308
przestrzen nazw	PL.ZIPPZP.11425/281803-POG
lokalny id	1POG-120SZ
wersja id	20260409T123308
poczatek wersji obiektu	2026-04-09T12:33:08
nazwa	strefa wielofunkcyjna z zabudową zagrodową
oznaczenie	120SZ
symbol	SZ
obowiazuje od	2025-02-05
obowiazuje do	obecnie

status	w opracowaniu https://inspire.ec.europa.eu/codelist/ProcessStepGeneralValue/elaboration
charakter ustalenia	ogólnie wiążące https://inspire.ec.europa.eu/codelist/RegulationNatureValue/generallyBinding
profil podstawowy	teren zabudowy zagrodowej teren produkcji w gospodarstwach rolnych teren akwakultury i obsługi rybactwa teren komunikacji teren zieleni urządzonej teren ogrodów działkowych teren infrastruktury technicznej
profil dodatkowy	teren usług teren zieleni naturalnej teren lasu teren wód
maksymalna nadziemna intensywnosc zabudowy	0.9
maksymalny udzial powierzchni zabudowy	50%
maksymalna wysokosc zabudowy	12.0 m
minimalny udzial powierzchni biologicznie czynnej	30%
geometria	
plan	https://www.gov.pl/zagospodarowanieprzestrzenne/app/AktPlanowaniaPrzestrzennego/PL.ZIPPZP.11425/281803-POG/1POG

strefa planistyczna	PL.ZIPPZP.11425_281803-POG_1POG-120SO_20260312T085408
identifier	https://www.gov.pl/zagospodarowanieprzestrzenne/app/StrefaPlanistyczna/PL.ZIPPZP.11425/281803-POG/1POG-120SO/20260312T085408
przestrzen nazw	PL.ZIPPZP.11425/281803-POG
lokalny id	1POG-120SO
wersja id	20260312T085408
poczatek wersji obiektu	2026-03-12T08:54:08
nazwa	strefa otwarta
oznaczenie	120SO
symbol	SO

obowiazuje od	2025-02-04
obowiazuje do	obecnie
status	w opracowaniu https://inspire.ec.europa.eu/codelist/ProcessStepGeneralValue/elaboration
charakter ustalenia	ogólnie wiążące https://inspire.ec.europa.eu/codelist/RegulationNatureValue/generallyBinding
profil podstawowy	teren rolnictwa z zakazem zabudowy teren lasu teren zieleni naturalnej teren wód teren komunikacji teren ogrodów działkowych teren infrastruktury technicznej
geometria	
plan	https://www.gov.pl/zagospodarowanieprzestrzenne/app/AktPlanowaniaPrzestrzennego/PL.ZIPPZP.11425/281803-POG/1POG

strefa planistyczna	PL.ZIPPZP.11425_281803-POG_1POG-120SJ_20260223T071116
identifier	https://www.gov.pl/zagospodarowanieprzestrzenne/app/StrefaPlanistyczna/PL.ZIPPZP.11425/281803-POG/1POG-120SJ/20260223T071116
przestrzen nazw	PL.ZIPPZP.11425/281803-POG
lokalny id	1POG-120SJ
wersja id	20260223T071116
poczatek wersji obiektu	2026-02-23T07:11:16
nazwa	strefa wielofunkcyjna z zabudową mieszkaniową jednorodzinną
oznaczenie	120SJ
symbol	SJ
obowiazuje od	2025-02-04
obowiazuje do	obecnie
status	w opracowaniu https://inspire.ec.europa.eu/codelist/ProcessStepGeneralValue/elaboration
charakter ustalenia	ogólnie wiążące https://inspire.ec.europa.eu/codelist/RegulationNatureValue/generallyBinding
profil podstawowy	teren zabudowy mieszkaniowej jednorodzinnej

	teren usług teren komunikacji teren zieleni urządzonej teren ogrodów działkowych teren infrastruktury technicznej
profil dodatkowy	teren zabudowy letniskowej lub rekreacji indywidualnej teren zieleni naturalnej teren lasu teren wód
maksymalna nadziemna intensywnosc zabudowy	0.9
maksymalny udzial powierzchni zabudowy	50%
maksymalna wysokosc zabudowy	12.0 m
minimalny udzial powierzchni biologicznie czynnej	30%
geometria	
plan	https://www.gov.pl/zagospodarowanieprzestrzenne/app/AktPlanowaniaPrzestrzennego/PL.ZIPPZP.11425/281803-POG/1POG

strefa planistyczna	PL.ZIPPZP.11425_281803-POG_1POG-120SR_20260409T074428
identifier	https://www.gov.pl/zagospodarowanieprzestrzenne/app/StrefaPlanistyczna/PL.ZIPPZP.11425/281803-POG/1POG-120SR/20260409T074428
przestrzen nazw	PL.ZIPPZP.11425/281803-POG
lokalny id	1POG-120SR
wersja id	20260409T074428
poczatek wersji obiektu	2026-04-09T07:44:28
nazwa	strefa produkcji rolniczej
oznaczenie	120SR
symbol	SR
obowiazuje od	2026-03-04
obowiazuje do	obecnie
status	w opracowaniu https://inspire.ec.europa.eu/codelist/ProcessStepGeneralValue/elaboration
charakter ustalenia	ogólnie wiążące https://inspire.ec.europa.eu/codelist/RegulationNatureValue/generallyBinding

profil podstawowy	teren produkcji w gospodarstwach rolnych teren wielkotowarowej produkcji rolnej teren akwakultury i obsługi rybactwa teren komunikacji teren ogrodów działkowych teren infrastruktury technicznej
profil dodatkowy	teren elektrowni słonecznej teren elektrowni wodnej teren zieleni urządzonej teren zieleni naturalnej teren lasu teren wód
maksymalna nadziemna intensywnosc zabudowy	1.2
maksymalny udzial powierzchni zabudowy	60%
maksymalna wysokosc zabudowy	12.0 m
minimalny udzial powierzchni biologicznie czynnej	30%
geometria	
plan	https://www.gov.pl/zagospodarowanieprzestrzenne/app/AktPlanowaniaPrzestrzennego/PL.ZIPPZP.11425/281803-POG/1POG

strefa planistyczna	PL.ZIPPZP.11425_281803-POG_1POG-120SU_20260907T084651
identifier	https://www.gov.pl/zagospodarowanieprzestrzenne/app/StrefaPlanistyczna/PL.ZIPPZP.11425/281803-POG/1POG-120SU/20260907T084651
przestrzen nazw	PL.ZIPPZP.11425/281803-POG
lokalny id	1POG-120SU
wersja id	20260907T084651
poczatek wersji obiektu	2026-09-07T08:46:51
nazwa	strefa usługowa
oznaczenie	120SU
symbol	SU
obowiazuje od	2026-02-24
obowiazuje do	obecnie
status	w opracowaniu https://inspire.ec.europa.eu/codelist/ProcessStepGeneralValue/elaboration

charakter ustalenia	ogólnie wiążące https://inspire.ec.europa.eu/codelist/RegulationNatureValue/generallyBinding
profil podstawowy	teren usług teren komunikacji teren zieleni urządzonej teren ogrodów działkowych teren infrastruktury technicznej
profil dodatkowy	teren składów i magazynów teren elektrowni słonecznej teren zieleni naturalnej teren lasu teren wód
maksymalna nadziemna intensywnosc zabudowy	1.2
maksymalny udzial powierzchni zabudowy	60%
maksymalna wysokosc zabudowy	12.0 m
minimalny udzial powierzchni biologicznie czynnej	30%
geometria	
plan	https://www.gov.pl/zagospodarowanieprzestrzenne/app/AktPlanowaniaPrzestrzennego/PL.ZIPPZP.11425/281803-POG/1POG

strefa planistyczna	PL.ZIPPZP.11425_281803-POG_1POG-121SZ_20250206T120106
identifier	https://www.gov.pl/zagospodarowanieprzestrzenne/app/StrefaPlanistyczna/PL.ZIPPZP.11425/281803-POG/1POG-121SZ/20250206T120106
przestrzen nazw	PL.ZIPPZP.11425/281803-POG
lokalny id	1POG-121SZ
wersja id	20250206T120106
poczatek wersji obiektu	2025-02-06T12:01:06
nazwa	strefa wielofunkcyjna z zabudową zagrodową
oznaczenie	121SZ
symbol	SZ
obowiazuje od	2025-02-05
obowiazuje do	obecnie
status	w opracowaniu https://inspire.ec.europa.eu/codelist/ProcessStepGeneralValue

	/elaboration
charakter ustalenia	ogólnie wiążące https://inspire.ec.europa.eu/codelist/RegulationNatureValue/generallyBinding
profil podstawowy	teren zabudowy zagrodowej teren produkcji w gospodarstwach rolnych teren akwakultury i obsługi rybactwa teren komunikacji teren zieleni urządzonej teren ogrodów działkowych teren infrastruktury technicznej
profil dodatkowy	teren usług teren zieleni naturalnej teren lasu teren wód
maksymalna nadziemna intensywnosc zabudowy	0.9
maksymalny udzial powierzchni zabudowy	50%
maksymalna wysokosc zabudowy	12.0 m
minimalny udzial powierzchni biologicznie czynnej	30%
geometria	
plan	https://www.gov.pl/zagospodarowanieprzestrzenne/app/AktPlanowaniaPrzestrzennego/PL.ZIPPZP.11425/281803-POG/1POG

strefa planistyczna	PL.ZIPPZP.11425_281803-POG_1POG-121SO_20260413T092548
identifier	https://www.gov.pl/zagospodarowanieprzestrzenne/app/StrefaPlanistyczna/PL.ZIPPZP.11425/281803-POG/1POG-121SO/20260413T092548
przestrzen nazw	PL.ZIPPZP.11425/281803-POG
lokalny id	1POG-121SO
wersja id	20260413T092548
poczatek wersji obiektu	2026-04-13T09:25:48
nazwa	strefa otwarta
oznaczenie	121SO
symbol	SO
obowiazuje od	2025-02-04
obowiazuje do	obecnie

status	w opracowaniu https://inspire.ec.europa.eu/codelist/ProcessStepGeneralValue/elaboration
charakter ustalenia	ogólnie wiążące https://inspire.ec.europa.eu/codelist/RegulationNatureValue/generallyBinding
profil podstawowy	teren rolnictwa z zakazem zabudowy teren lasu teren zieleni naturalnej teren wód teren komunikacji teren ogrodów działkowych teren infrastruktury technicznej
profil dodatkowy	teren elektrowni słonecznej teren elektrowni geotermalnej teren elektrowni wodnej teren biogazowni teren zieleni urządzonej
geometria	
plan	https://www.gov.pl/zagospodarowanieprzestrzenne/app/AktPlanowaniaPrzestrzennego/PL.ZIPPZP.11425/281803-POG/1POG

strefa planistyczna	PL.ZIPPZP.11425_281803-POG_1POG-121SJ_20250206T120106
identifier	https://www.gov.pl/zagospodarowanieprzestrzenne/app/StrefaPlanistyczna/PL.ZIPPZP.11425/281803-POG/1POG-121SJ/20250206T120106
przestrzen nazw	PL.ZIPPZP.11425/281803-POG
lokalny id	1POG-121SJ
wersja id	20250206T120106
poczatek wersji obiektu	2025-02-06T12:01:06
nazwa	strefa wielofunkcyjna z zabudową mieszkaniową jednorodzinną
oznaczenie	121SJ
symbol	SJ
obowiazuje od	2025-02-04
obowiazuje do	obecnie
status	w opracowaniu https://inspire.ec.europa.eu/codelist/ProcessStepGeneralValue/elaboration
charakter ustalenia	ogólnie wiążące https://inspire.ec.europa.eu/codelist/RegulationNatureValue

	/generallyBinding
profil podstawowy	teren zabudowy mieszkaniowej jednorodzinnej teren usług teren komunikacji teren zieleni urządzonej teren ogrodów działkowych teren infrastruktury technicznej
profil dodatkowy	teren zabudowy letniskowej lub rekreacji indywidualnej teren zieleni naturalnej teren lasu teren wód
maksymalna nadziemna intensywnosc zabudowy	0.9
maksymalny udzial powierzchni zabudowy	50%
maksymalna wysokosc zabudowy	12.0 m
minimalny udzial powierzchni biologicznie czynnej	30%
geometria	
plan	https://www.gov.pl/zagospodarowanieprzestrzenne/app /AktPlanowaniaPrzestrzennego/PL.ZIPPZP.11425/281803-POG/1POG

strefa planistyczna	PL.ZIPPZP.11425_281803-POG_1POG-121SR_20260409T074925
identifier	https://www.gov.pl/zagospodarowanieprzestrzenne/app /StrefaPlanistyczna/PL.ZIPPZP.11425/281803-POG/1POG-121SR /20260409T074925
przestrzen nazw	PL.ZIPPZP.11425/281803-POG
lokalny id	1POG-121SR
wersja id	20260409T074925
poczatek wersji obiektu	2026-04-09T07:49:25
nazwa	strefa produkcji rolniczej
oznaczenie	121SR
symbol	SR
obowiazuje od	2026-03-04
obowiazuje do	obecnie
status	w opracowaniu https://inspire.ec.europa.eu/codelist/ProcessStepGeneralValue /elaboration

charakter ustalenia	ogólnie wiążące https://inspire.ec.europa.eu/codelist/RegulationNatureValue/generallyBinding
profil podstawowy	teren produkcji w gospodarstwach rolnych teren wielkotowarowej produkcji rolnej teren akwakultury i obsługi rybactwa teren komunikacji teren ogrodów działkowych teren infrastruktury technicznej
profil dodatkowy	teren elektrowni słonecznej teren elektrowni wodnej teren zieleni urządzonej teren zieleni naturalnej teren lasu teren wód
maksymalna nadziemna intensywnosc zabudowy	1.2
maksymalny udzial powierzchni zabudowy	60%
maksymalna wysokosc zabudowy	12.0 m
minimalny udzial powierzchni biologicznie czynnej	30%
geometria	
plan	https://www.gov.pl/zagospodarowanieprzestrzenne/app/AktPlanowaniaPrzestrzennego/PL.ZIPPZP.11425/281803-POG/1POG

strefa planistyczna	PL.ZIPPZP.11425_281803-POG_1POG-121SU_20260903T102317
identifier	https://www.gov.pl/zagospodarowanieprzestrzenne/app/StrefaPlanistyczna/PL.ZIPPZP.11425/281803-POG/1POG-121SU/20260903T102317
przestrzen nazw	PL.ZIPPZP.11425/281803-POG
lokalny id	1POG-121SU
wersja id	20260903T102317
poczatek wersji obiektu	2026-09-03T10:23:17
nazwa	strefa usługowa
oznaczenie	121SU
symbol	SU
obowiazuje od	2026-03-04
obowiazuje do	obecnie

status	w opracowaniu https://inspire.ec.europa.eu/codelist/ProcessStepGeneralValue/elaboration
charakter ustalenia	ogólnie wiążące https://inspire.ec.europa.eu/codelist/RegulationNatureValue/generallyBinding
profil podstawowy	teren usług teren komunikacji teren zieleni urządzonej teren ogrodów działkowych teren infrastruktury technicznej
profil dodatkowy	teren składów i magazynów teren elektrowni słonecznej teren zieleni naturalnej teren lasu teren wód
maksymalna nadziemna intensywnosc zabudowy	1.2
maksymalny udzial powierzchni zabudowy	60%
maksymalna wysokosc zabudowy	12.0 m
minimalny udzial powierzchni biologicznie czynnej	30%
geometria	
plan	https://www.gov.pl/zagospodarowanieprzestrzenne/app/AktPlanowaniaPrzestrzennego/PL.ZIPPZP.11425/281803-POG/1POG

strefa planistyczna	PL.ZIPPZP.11425_281803-POG_1POG-122SZ_20250206T120106
identifier	https://www.gov.pl/zagospodarowanieprzestrzenne/app/StrefaPlanistyczna/PL.ZIPPZP.11425/281803-POG/1POG-122SZ/20250206T120106
przestrzen nazw	PL.ZIPPZP.11425/281803-POG
lokalny id	1POG-122SZ
wersja id	20250206T120106
poczatek wersji obiektu	2025-02-06T12:01:06
nazwa	strefa wielofunkcyjna z zabudową zagrodową
oznaczenie	122SZ
symbol	SZ
obowiazuje od	2025-02-05

obowiazuje do	obecnie
status	w opracowaniu https://inspire.ec.europa.eu/codelist/ProcessStepGeneralValue/elaboration
charakter ustalenia	ogólnie wiążące https://inspire.ec.europa.eu/codelist/RegulationNatureValue/generallyBinding
profil podstawowy	teren zabudowy zagrodowej teren produkcji w gospodarstwach rolnych teren akwakultury i obsługi rybactwa teren komunikacji teren zieleni urządzonej teren ogrodów działkowych teren infrastruktury technicznej
profil dodatkowy	teren usług teren zieleni naturalnej teren lasu teren wód
maksymalna nadziemna intensywnosc zabudowy	0.9
maksymalny udzial powierzchni zabudowy	50%
maksymalna wysokosc zabudowy	12.0 m
minimalny udzial powierzchni biologicznie czynnej	30%
geometria	
plan	https://www.gov.pl/zagospodarowanieprzestrzenne/app/AktPlanowaniaPrzestrzennego/PL.ZIPPZP.11425/281803-POG/1POG

strefa planistyczna	PL.ZIPPZP.11425_281803-POG_1POG-122SO_20260312T085408
identifier	https://www.gov.pl/zagospodarowanieprzestrzenne/app/StrefaPlanistyczna/PL.ZIPPZP.11425/281803-POG/1POG-122SO/20260312T085408
przestrzen nazw	PL.ZIPPZP.11425/281803-POG
lokalny id	1POG-122SO
wersja id	20260312T085408
poczatek wersji obiektu	2026-03-12T08:54:08
nazwa	strefa otwarta
oznaczenie	122SO

symbol	SO
obowiazuje od	2025-02-04
obowiazuje do	obecnie
status	w opracowaniu https://inspire.ec.europa.eu/codelist/ProcessStepGeneralValue/elaboration
charakter ustalenia	ogólnie wiążące https://inspire.ec.europa.eu/codelist/RegulationNatureValue/generallyBinding
profil podstawowy	teren rolnictwa z zakazem zabudowy teren lasu teren zieleni naturalnej teren wód teren komunikacji teren ogrodów działkowych teren infrastruktury technicznej
geometria	
plan	https://www.gov.pl/zagospodarowanieprzestrzenne/app/AktPlanowaniaPrzestrzennego/PL.ZIPPZP.11425/281803-POG/1POG

strefa planistyczna	PL.ZIPPZP.11425_281803-POG_1POG-122SJ_20250206T120106
identifier	https://www.gov.pl/zagospodarowanieprzestrzenne/app/StrefaPlanistyczna/PL.ZIPPZP.11425/281803-POG/1POG-122SJ/20250206T120106
przestrzen nazw	PL.ZIPPZP.11425/281803-POG
lokalny id	1POG-122SJ
wersja id	20250206T120106
poczatek wersji obiektu	2025-02-06T12:01:06
nazwa	strefa wielofunkcyjna z zabudową mieszkaniową jednorodzinną
oznaczenie	122SJ
symbol	SJ
obowiazuje od	2025-02-04
obowiazuje do	obecnie
status	w opracowaniu https://inspire.ec.europa.eu/codelist/ProcessStepGeneralValue/elaboration
charakter ustalenia	ogólnie wiążące https://inspire.ec.europa.eu/codelist/RegulationNatureValue/generallyBinding

profil podstawowy	teren zabudowy mieszkaniowej jednorodzinnej teren usług teren komunikacji teren zieleni urządzonej teren ogrodów działkowych teren infrastruktury technicznej
profil dodatkowy	teren zabudowy letniskowej lub rekreacji indywidualnej teren zieleni naturalnej teren lasu teren wód
maksymalna nadziemna intensywnosc zabudowy	0.9
maksymalny udzial powierzchni zabudowy	50%
maksymalna wysokosc zabudowy	12.0 m
minimalny udzial powierzchni biologicznie czynnej	30%
geometria	
plan	https://www.gov.pl/zagospodarowanieprzestrzenne/app /AktPlanowaniaPrzestrzennego/PL.ZIPPZP.11425/281803-POG/1POG

strefa planistyczna	PL.ZIPPZP.11425_281803-POG_1POG-122SR_20260409T075047
identifier	https://www.gov.pl/zagospodarowanieprzestrzenne/app /StrefaPlanistyczna/PL.ZIPPZP.11425/281803-POG/1POG-122SR /20260409T075047
przestrzen nazw	PL.ZIPPZP.11425/281803-POG
lokalny id	1POG-122SR
wersja id	20260409T075047
poczatek wersji obiektu	2026-04-09T07:50:47
nazwa	strefa produkcji rolniczej
oznaczenie	122SR
symbol	SR
obowiazuje od	2026-03-04
obowiazuje do	obecnie
status	w opracowaniu https://inspire.ec.europa.eu/codelist/ProcessStepGeneralValue /elaboration
charakter ustalenia	ogólnie wiążące https://inspire.ec.europa.eu/codelist/RegulationNatureValue

	/generallyBinding
profil podstawowy	teren produkcji w gospodarstwach rolnych teren wielkotowarowej produkcji rolnej teren akwakultury i obsługi rybactwa teren komunikacji teren ogrodów działkowych teren infrastruktury technicznej
profil dodatkowy	teren elektrowni słonecznej teren elektrowni wodnej teren zieleni urządzonej teren zieleni naturalnej teren lasu teren wód
maksymalna nadziemna intensywnosc zabudowy	1.2
maksymalny udzial powierzchni zabudowy	60%
maksymalna wysokosc zabudowy	12.0 m
minimalny udzial powierzchni biologicznie czynnej	30%
geometria	
plan	https://www.gov.pl/zagospodarowanieprzestrzenne/app /AktPlanowaniaPrzestrzennego/PL.ZIPPZP.11425/281803-POG/1POG

strefa planistyczna	PL.ZIPPZP.11425_281803-POG_1POG-122SU_20260904T124548
identifier	https://www.gov.pl/zagospodarowanieprzestrzenne/app /StrefaPlanistyczna/PL.ZIPPZP.11425/281803-POG/1POG-122SU /20260904T124548
przestrzen nazw	PL.ZIPPZP.11425/281803-POG
lokalny id	1POG-122SU
wersja id	20260904T124548
poczatek wersji obiektu	2026-09-04T12:45:48
nazwa	strefa usługowa
oznaczenie	122SU
symbol	SU
obowiazuje od	2025-02-05
obowiazuje do	obecnie
status	w opracowaniu https://inspire.ec.europa.eu/codelist/ProcessStepGeneralValue

	/elaboration
charakter ustalenia	ogólnie wiążące https://inspire.ec.europa.eu/codelist/RegulationNatureValue/generallyBinding
profil podstawowy	teren usług teren komunikacji teren zieleni urządzonej teren ogrodów działkowych teren infrastruktury technicznej
profil dodatkowy	teren składów i magazynów teren elektrowni słonecznej teren zieleni naturalnej teren lasu teren wód
maksymalna nadziemna intensywnosc zabudowy	1.2
maksymalny udzial powierzchni zabudowy	60%
maksymalna wysokosc zabudowy	12.0 m
minimalny udzial powierzchni biologicznie czynnej	30%
geometria	
plan	https://www.gov.pl/zagospodarowanieprzestrzenne/app/AktPlanowaniaPrzestrzennego/PL.ZIPPZP.11425/281803-POG/1POG

strefa planistyczna	PL.ZIPPZP.11425_281803-POG_1POG-123SZ_20260220T121546
identifier	https://www.gov.pl/zagospodarowanieprzestrzenne/app/StrefaPlanistyczna/PL.ZIPPZP.11425/281803-POG/1POG-123SZ/20260220T121546
przestrzen nazw	PL.ZIPPZP.11425/281803-POG
lokalny id	1POG-123SZ
wersja id	20260220T121546
poczatek wersji obiektu	2026-02-20T12:15:46
nazwa	strefa wielofunkcyjna z zabudową zagrodową
oznaczenie	123SZ
symbol	SZ
obowiazuje od	2025-02-05
obowiazuje do	obecnie

status	w opracowaniu https://inspire.ec.europa.eu/codelist/ProcessStepGeneralValue/elaboration
charakter ustalenia	ogólnie wiążące https://inspire.ec.europa.eu/codelist/RegulationNatureValue/generallyBinding
profil podstawowy	teren zabudowy zagrodowej teren produkcji w gospodarstwach rolnych teren akwakultury i obsługi rybactwa teren komunikacji teren zieleni urządzonej teren ogrodów działkowych teren infrastruktury technicznej
profil dodatkowy	teren usług teren zieleni naturalnej teren lasu teren wód
maksymalna nadziemna intensywnosc zabudowy	0.9
maksymalny udzial powierzchni zabudowy	50%
maksymalna wysokosc zabudowy	12.0 m
minimalny udzial powierzchni biologicznie czynnej	30%
geometria	
plan	https://www.gov.pl/zagospodarowanieprzestrzenne/app/AktPlanowaniaPrzestrzennego/PL.ZIPPZP.11425/281803-POG/1POG

strefa planistyczna	PL.ZIPPZP.11425_281803-POG_1POG-123SO_20260413T092552
identifier	https://www.gov.pl/zagospodarowanieprzestrzenne/app/StrefaPlanistyczna/PL.ZIPPZP.11425/281803-POG/1POG-123SO/20260413T092552
przestrzen nazw	PL.ZIPPZP.11425/281803-POG
lokalny id	1POG-123SO
wersja id	20260413T092552
poczatek wersji obiektu	2026-04-13T09:25:52
nazwa	strefa otwarta
oznaczenie	123SO
symbol	SO

obowiazuje od	2025-02-04
obowiazuje do	obecnie
status	w opracowaniu https://inspire.ec.europa.eu/codelist/ProcessStepGeneralValue/elaboration
charakter ustalenia	ogólnie wiążące https://inspire.ec.europa.eu/codelist/RegulationNatureValue/generallyBinding
profil podstawowy	teren rolnictwa z zakazem zabudowy teren lasu teren zieleni naturalnej teren wód teren komunikacji teren ogrodów działkowych teren infrastruktury technicznej
profil dodatkowy	teren elektrowni słonecznej teren elektrowni geotermalnej teren elektrowni wodnej teren biogazowni teren zieleni urządzonej
geometria	
plan	https://www.gov.pl/zagospodarowanieprzestrzenne/app/AktPlanowaniaPrzestrzennego/PL.ZIPPZP.11425/281803-POG/1POG

strefa planistyczna	PL.ZIPPZP.11425_281803-POG_1POG-123SJ_20250206T120106
identifier	https://www.gov.pl/zagospodarowanieprzestrzenne/app/StrefaPlanistyczna/PL.ZIPPZP.11425/281803-POG/1POG-123SJ/20250206T120106
przestrzen nazw	PL.ZIPPZP.11425/281803-POG
lokalny id	1POG-123SJ
wersja id	20250206T120106
poczatek wersji obiektu	2025-02-06T12:01:06
nazwa	strefa wielofunkcyjna z zabudową mieszkaniową jednorodzinną
oznaczenie	123SJ
symbol	SJ
obowiazuje od	2025-02-04
obowiazuje do	obecnie
status	w opracowaniu https://inspire.ec.europa.eu/codelist/ProcessStepGeneralValue

	/elaboration
charakter ustalenia	ogólnie wiążące https://inspire.ec.europa.eu/codelist/RegulationNatureValue/generallyBinding
profil podstawowy	teren zabudowy mieszkaniowej jednorodzinnej teren usług teren komunikacji teren zieleni urządzonej teren ogrodów działkowych teren infrastruktury technicznej
profil dodatkowy	teren zabudowy letniskowej lub rekreacji indywidualnej teren zieleni naturalnej teren lasu teren wód
maksymalna nadziemna intensywnosc zabudowy	0.9
maksymalny udzial powierzchni zabudowy	50%
maksymalna wysokosc zabudowy	12.0 m
minimalny udzial powierzchni biologicznie czynnej	30%
geometria	
plan	https://www.gov.pl/zagospodarowanieprzestrzenne/app/AktPlanowaniaPrzestrzennego/PL.ZIPPZP.11425/281803-POG/1POG

strefa planistyczna	PL.ZIPPZP.11425_281803-POG_1POG-123SR_20260409T075221
identifier	https://www.gov.pl/zagospodarowanieprzestrzenne/app/StrefaPlanistyczna/PL.ZIPPZP.11425/281803-POG/1POG-123SR/20260409T075221
przestrzen nazw	PL.ZIPPZP.11425/281803-POG
lokalny id	1POG-123SR
wersja id	20260409T075221
poczatek wersji obiektu	2026-04-09T07:52:21
nazwa	strefa produkcji rolniczej
oznaczenie	123SR
symbol	SR
obowiazuje od	2026-03-04
obowiazuje do	obecnie

status	w opracowaniu https://inspire.ec.europa.eu/codelist/ProcessStepGeneralValue/elaboration
charakter ustalenia	ogólnie wiążące https://inspire.ec.europa.eu/codelist/RegulationNatureValue/generallyBinding
profil podstawowy	teren produkcji w gospodarstwach rolnych teren wielkotowarowej produkcji rolnej teren akwakultury i obsługi rybactwa teren komunikacji teren ogrodów działkowych teren infrastruktury technicznej
profil dodatkowy	teren elektrowni słonecznej teren elektrowni wodnej teren zieleni urządzonej teren zieleni naturalnej teren lasu teren wód
maksymalna nadziemna intensywnosc zabudowy	1.2
maksymalny udzial powierzchni zabudowy	60%
maksymalna wysokosc zabudowy	12.0 m
minimalny udzial powierzchni biologicznie czynnej	30%
geometria	
plan	https://www.gov.pl/zagospodarowanieprzestrzenne/app/AktPlanowaniaPrzestrzennego/PL.ZIPPZP.11425/281803-POG/1POG

strefa planistyczna	PL.ZIPPZP.11425_281803-POG_1POG-123SU_20260904T130100
identifier	https://www.gov.pl/zagospodarowanieprzestrzenne/app/StrefaPlanistyczna/PL.ZIPPZP.11425/281803-POG/1POG-123SU/20260904T130100
przestrzen nazw	PL.ZIPPZP.11425/281803-POG
lokalny id	1POG-123SU
wersja id	20260904T130100
poczatek wersji obiektu	2026-09-04T13:01
nazwa	strefa usługowa
oznaczenie	123SU
symbol	SU

obowiazuje od	2025-02-05
obowiazuje do	obecnie
status	w opracowaniu https://inspire.ec.europa.eu/codelist/ProcessStepGeneralValue/elaboration
charakter ustalenia	ogólnie wiążące https://inspire.ec.europa.eu/codelist/RegulationNatureValue/generallyBinding
profil podstawowy	teren usług teren komunikacji teren zieleni urządzonej teren ogrodów działkowych teren infrastruktury technicznej
profil dodatkowy	teren składów i magazynów teren elektrowni słonecznej teren zieleni naturalnej teren lasu teren wód
maksymalna nadziemna intensywnosc zabudowy	1.5
maksymalny udzial powierzchni zabudowy	50%
maksymalna wysokosc zabudowy	12.0 m
minimalny udzial powierzchni biologicznie czynnej	15%
geometria	
plan	https://www.gov.pl/zagospodarowanieprzestrzenne/app/AktPlanowaniaPrzestrzennego/PL.ZIPPZP.11425/281803-POG/1POG

strefa planistyczna	PL.ZIPPZP.11425_281803-POG_1POG-124SZ_20250206T120106
identifier	https://www.gov.pl/zagospodarowanieprzestrzenne/app/StrefaPlanistyczna/PL.ZIPPZP.11425/281803-POG/1POG-124SZ/20250206T120106
przestrzen nazw	PL.ZIPPZP.11425/281803-POG
lokalny id	1POG-124SZ
wersja id	20250206T120106
poczatek wersji obiektu	2025-02-06T12:01:06
nazwa	strefa wielofunkcyjna z zabudową zagrodową
oznaczenie	124SZ

symbol	SZ
obowiazuje od	2025-02-05
obowiazuje do	obecnie
status	w opracowaniu https://inspire.ec.europa.eu/codelist/ProcessStepGeneralValue/elaboration
charakter ustalenia	ogólnie wiążące https://inspire.ec.europa.eu/codelist/RegulationNatureValue/generallyBinding
profil podstawowy	teren zabudowy zagrodowej teren produkcji w gospodarstwach rolnych teren akwakultury i obsługi rybactwa teren komunikacji teren zieleni urządzonej teren ogrodów działkowych teren infrastruktury technicznej
profil dodatkowy	teren usług teren zieleni naturalnej teren lasu teren wód
maksymalna nadziemna intensywnosc zabudowy	0.9
maksymalny udzial powierzchni zabudowy	50%
maksymalna wysokosc zabudowy	12.0 m
minimalny udzial powierzchni biologicznie czynnej	30%
geometria	
plan	https://www.gov.pl/zagospodarowanieprzestrzenne/app/AktPlanowaniaPrzestrzennego/PL.ZIPPZP.11425/281803-POG/1POG

strefa planistyczna	PL.ZIPPZP.11425_281803-POG_1POG-124SO_20260312T085408
identifier	https://www.gov.pl/zagospodarowanieprzestrzenne/app/StrefaPlanistyczna/PL.ZIPPZP.11425/281803-POG/1POG-124SO/20260312T085408
przestrzen nazw	PL.ZIPPZP.11425/281803-POG
lokalny id	1POG-124SO
wersja id	20260312T085408
poczatek wersji obiektu	2026-03-12T08:54:08

nazwa	strefa otwarta
oznaczenie	124SO
symbol	SO
obowiazuje od	2025-02-04
obowiazuje do	obecnie
status	w opracowaniu https://inspire.ec.europa.eu/codelist/ProcessStepGeneralValue/elaboration
charakter ustalenia	ogólnie wiążące https://inspire.ec.europa.eu/codelist/RegulationNatureValue/generallyBinding
profil podstawowy	teren rolnictwa z zakazem zabudowy teren lasu teren zieleni naturalnej teren wód teren komunikacji teren ogrodów działkowych teren infrastruktury technicznej
profil dodatkowy	teren elektrowni słonecznej teren elektrowni geotermalnej teren elektrowni wodnej teren biogazowni teren zieleni urządzonej
geometria	
plan	https://www.gov.pl/zagospodarowanieprzestrzenne/app/AktPlanowaniaPrzestrzennego/PL.ZIPPZP.11425/281803-POG/1POG

strefa planistyczna	PL.ZIPPZP.11425_281803-POG_1POG-124SJ_20250206T120106
identifier	https://www.gov.pl/zagospodarowanieprzestrzenne/app/StrefaPlanistyczna/PL.ZIPPZP.11425/281803-POG/1POG-124SJ/20250206T120106
przestrzen nazw	PL.ZIPPZP.11425/281803-POG
lokalny id	1POG-124SJ
wersja id	20250206T120106
poczatek wersji obiektu	2025-02-06T12:01:06
nazwa	strefa wielofunkcyjna z zabudową mieszkaniową jednorodzinną
oznaczenie	124SJ
symbol	SJ
obowiazuje od	2025-02-04

obowiazuje do	obecnie
status	w opracowaniu https://inspire.ec.europa.eu/codelist/ProcessStepGeneralValue/elaboration
charakter ustalenia	ogólnie wiążące https://inspire.ec.europa.eu/codelist/RegulationNatureValue/generallyBinding
profil podstawowy	teren zabudowy mieszkaniowej jednorodzinnej teren usług teren komunikacji teren zieleni urządzonej teren ogrodów działkowych teren infrastruktury technicznej
profil dodatkowy	teren zabudowy letniskowej lub rekreacji indywidualnej teren zieleni naturalnej teren lasu teren wód
maksymalna nadziemna intensywnosc zabudowy	0.9
maksymalny udzial powierzchni zabudowy	50%
maksymalna wysokosc zabudowy	12.0 m
minimalny udzial powierzchni biologicznie czynnej	30%
geometria	
plan	https://www.gov.pl/zagospodarowanieprzestrzenne/app/AktPlanowaniaPrzestrzennego/PL.ZIPPZP.11425/281803-POG/1POG

strefa planistyczna	PL.ZIPPZP.11425_281803-POG_1POG-124SR_20260409T083644
identifier	https://www.gov.pl/zagospodarowanieprzestrzenne/app/StrefaPlanistyczna/PL.ZIPPZP.11425/281803-POG/1POG-124SR/20260409T083644
przestrzen nazw	PL.ZIPPZP.11425/281803-POG
lokalny id	1POG-124SR
wersja id	20260409T083644
poczatek wersji obiektu	2026-04-09T08:36:44
nazwa	strefa produkcji rolniczej
oznaczenie	124SR
symbol	SR

obowiazuje od	2026-03-04
obowiazuje do	obecnie
status	w opracowaniu https://inspire.ec.europa.eu/codelist/ProcessStepGeneralValue/elaboration
charakter ustalenia	ogólnie wiążące https://inspire.ec.europa.eu/codelist/RegulationNatureValue/generallyBinding
profil podstawowy	teren produkcji w gospodarstwach rolnych teren wielkotowarowej produkcji rolnej teren akwakultury i obsługi rybactwa teren komunikacji teren ogrodów działkowych teren infrastruktury technicznej
profil dodatkowy	teren elektrowni słonecznej teren elektrowni wodnej teren zieleni urządzonej teren zieleni naturalnej teren lasu teren wód
maksymalna nadziemna intensywnosc zabudowy	1.2
maksymalny udzial powierzchni zabudowy	60%
maksymalna wysokosc zabudowy	12.0 m
minimalny udzial powierzchni biologicznie czynnej	30%
geometria	
plan	https://www.gov.pl/zagospodarowanieprzestrzenne/app/AktPlanowaniaPrzestrzennego/PL.ZIPPZP.11425/281803-POG/1POG

strefa planistyczna	PL.ZIPPZP.11425_281803-POG_1POG-124SU_20260903T105311
identifier	https://www.gov.pl/zagospodarowanieprzestrzenne/app/StrefaPlanistyczna/PL.ZIPPZP.11425/281803-POG/1POG-124SU/20260903T105311
przestrzen nazw	PL.ZIPPZP.11425/281803-POG
lokalny id	1POG-124SU
wersja id	20260903T105311
poczatek wersji obiektu	2026-09-03T10:53:11
nazwa	strefa usługowa

oznaczenie	124SU
symbol	SU
obowiazuje od	2026-03-04
obowiazuje do	obecnie
status	w opracowaniu https://inspire.ec.europa.eu/codelist/ProcessStepGeneralValue/elaboration
charakter ustalenia	ogólnie wiążące https://inspire.ec.europa.eu/codelist/RegulationNatureValue/generallyBinding
profil podstawowy	teren usług teren komunikacji teren zieleni urządzonej teren ogrodów działkowych teren infrastruktury technicznej
profil dodatkowy	teren składów i magazynów teren elektrowni słonecznej teren zieleni naturalnej teren lasu teren wód
maksymalna nadziemna intensywnosc zabudowy	1.2
maksymalny udzial powierzchni zabudowy	60%
maksymalna wysokosc zabudowy	12.0 m
minimalny udzial powierzchni biologicznie czynnej	30%
geometria	
plan	https://www.gov.pl/zagospodarowanieprzestrzenne/app/AktPlanowaniaPrzestrzennego/PL.ZIPPZP.11425/281803-POG/1POG

strefa planistyczna	PL.ZIPPZP.11425_281803-POG_1POG-125SZ_20250206T120106
identifier	https://www.gov.pl/zagospodarowanieprzestrzenne/app/StrefaPlanistyczna/PL.ZIPPZP.11425/281803-POG/1POG-125SZ/20250206T120106
przestrzen nazw	PL.ZIPPZP.11425/281803-POG
lokalny id	1POG-125SZ
wersja id	20250206T120106
poczatek wersji obiektu	2025-02-06T12:01:06

nazwa	strefa wielofunkcyjna z zabudową zagrodową
oznaczenie	125SZ
symbol	SZ
obowiazuje od	2025-02-05
obowiazuje do	obecnie
status	w opracowaniu https://inspire.ec.europa.eu/codelist/ProcessStepGeneralValue/elaboration
charakter ustalenia	ogólnie wiążące https://inspire.ec.europa.eu/codelist/RegulationNatureValue/generallyBinding
profil podstawowy	teren zabudowy zagrodowej teren produkcji w gospodarstwach rolnych teren akwakultury i obsługi rybactwa teren komunikacji teren zieleni urządzonej teren ogrodów działkowych teren infrastruktury technicznej
profil dodatkowy	teren usług teren zieleni naturalnej teren lasu teren wód
maksymalna nadziemna intensywnosc zabudowy	0.9
maksymalny udzial powierzchni zabudowy	50%
maksymalna wysokosc zabudowy	12.0 m
minimalny udzial powierzchni biologicznie czynnej	30%
geometria	
plan	https://www.gov.pl/zagospodarowanieprzestrzenne/app/AktPlanowaniaPrzestrzennego/PL.ZIPPZP.11425/281803-POG/1POG

strefa planistyczna	PL.ZIPPZP.11425_281803-POG_1POG-125SO_20260312T085408
identifier	https://www.gov.pl/zagospodarowanieprzestrzenne/app/StrefaPlanistyczna/PL.ZIPPZP.11425/281803-POG/1POG-125SO/20260312T085408
przestrzen nazw	PL.ZIPPZP.11425/281803-POG
lokalny id	1POG-125SO

wersja id	20260312T085408
poczatek wersji obiektu	2026-03-12T08:54:08
nazwa	strefa otwarta
oznaczenie	125SO
symbol	SO
obowiazuje od	2025-02-04
obowiazuje do	obecnie
status	w opracowaniu https://inspire.ec.europa.eu/codelist/ProcessStepGeneralValue/elaboration
charakter ustalenia	ogólnie wiążące https://inspire.ec.europa.eu/codelist/RegulationNatureValue/generallyBinding
profil podstawowy	teren rolnictwa z zakazem zabudowy teren lasu teren zieleni naturalnej teren wód teren komunikacji teren ogrodów działkowych teren infrastruktury technicznej
geometria	
plan	https://www.gov.pl/zagospodarowanieprzestrzenne/app/AktPlanowaniaPrzestrzennego/PL.ZIPPZP.11425/281803-POG/1POG

strefa planistyczna	PL.ZIPPZP.11425_281803-POG_1POG-125SJ_20250206T120106
identifier	https://www.gov.pl/zagospodarowanieprzestrzenne/app/StrefaPlanistyczna/PL.ZIPPZP.11425/281803-POG/1POG-125SJ/20250206T120106
przestrzen nazw	PL.ZIPPZP.11425/281803-POG
lokalny id	1POG-125SJ
wersja id	20250206T120106
poczatek wersji obiektu	2025-02-06T12:01:06
nazwa	strefa wielofunkcyjna z zabudową mieszkaniową jednorodzinną
oznaczenie	125SJ
symbol	SJ
obowiazuje od	2025-02-04
obowiazuje do	obecnie

status	w opracowaniu https://inspire.ec.europa.eu/codelist/ProcessStepGeneralValue/elaboration
charakter ustalenia	ogólnie wiążące https://inspire.ec.europa.eu/codelist/RegulationNatureValue/generallyBinding
profil podstawowy	teren zabudowy mieszkaniowej jednorodzinnej teren usług teren komunikacji teren zieleni urządzonej teren ogrodów działkowych teren infrastruktury technicznej
profil dodatkowy	teren zabudowy letniskowej lub rekreacji indywidualnej teren zieleni naturalnej teren lasu teren wód
maksymalna nadziemna intensywnosc zabudowy	0.9
maksymalny udzial powierzchni zabudowy	50%
maksymalna wysokosc zabudowy	12.0 m
minimalny udzial powierzchni biologicznie czynnej	30%
geometria	
plan	https://www.gov.pl/zagospodarowanieprzestrzenne/app/AktPlanowaniaPrzestrzennego/PL.ZIPPZP.11425/281803-POG/1POG

strefa planistyczna	PL.ZIPPZP.11425_281803-POG_1POG-125SR_20260410T070628
identifier	https://www.gov.pl/zagospodarowanieprzestrzenne/app/StrefaPlanistyczna/PL.ZIPPZP.11425/281803-POG/1POG-125SR/20260410T070628
przestrzen nazw	PL.ZIPPZP.11425/281803-POG
lokalny id	1POG-125SR
wersja id	20260410T070628
poczatek wersji obiektu	2026-04-10T07:06:28
nazwa	strefa produkcji rolniczej
oznaczenie	125SR
symbol	SR
obowiazuje od	2026-03-04

obowiazuje do	obecnie
status	w opracowaniu https://inspire.ec.europa.eu/codelist/ProcessStepGeneralValue/elaboration
charakter ustalenia	ogólnie wiążące https://inspire.ec.europa.eu/codelist/RegulationNatureValue/generallyBinding
profil podstawowy	teren produkcji w gospodarstwach rolnych teren wielkotowarowej produkcji rolnej teren akwakultury i obsługi rybactwa teren komunikacji teren ogrodów działkowych teren infrastruktury technicznej
profil dodatkowy	teren elektrowni słonecznej teren elektrowni wodnej teren zieleni urządzonej teren zieleni naturalnej teren lasu teren wód
maksymalna nadziemna intensywnosc zabudowy	1.2
maksymalny udzial powierzchni zabudowy	60%
maksymalna wysokosc zabudowy	12.0 m
minimalny udzial powierzchni biologicznie czynnej	30%
geometria	
plan	https://www.gov.pl/zagospodarowanieprzestrzenne/app/AktPlanowaniaPrzestrzennego/PL.ZIPPZP.11425/281803-POG/1POG

strefa planistyczna	PL.ZIPPZP.11425_281803-POG_1POG-125SU_20260901T123515
identifier	https://www.gov.pl/zagospodarowanieprzestrzenne/app/StrefaPlanistyczna/PL.ZIPPZP.11425/281803-POG/1POG-125SU/20260901T123515
przestrzen nazw	PL.ZIPPZP.11425/281803-POG
lokalny id	1POG-125SU
wersja id	20260901T123515
poczatek wersji obiektu	2026-09-01T12:35:15
nazwa	strefa usługowa
oznaczenie	125SU

symbol	SU
obowiazuje od	2025-02-05
obowiazuje do	obecnie
status	w opracowaniu https://inspire.ec.europa.eu/codelist/ProcessStepGeneralValue/elaboration
charakter ustalenia	ogólnie wiążące https://inspire.ec.europa.eu/codelist/RegulationNatureValue/generallyBinding
profil podstawowy	teren usług teren komunikacji teren zieleni urządzonej teren ogrodów działkowych teren infrastruktury technicznej
profil dodatkowy	teren składów i magazynów teren elektrowni słonecznej teren zieleni naturalnej teren lasu teren wód
maksymalna nadziemna intensywnosc zabudowy	1.2
maksymalny udzial powierzchni zabudowy	60%
maksymalna wysokosc zabudowy	12.0 m
minimalny udzial powierzchni biologicznie czynnej	30%
geometria	
plan	https://www.gov.pl/zagospodarowanieprzestrzenne/app/AktPlanowaniaPrzestrzennego/PL.ZIPPZP.11425/281803-POG/1POG

strefa planistyczna	PL.ZIPPZP.11425_281803-POG_1POG-126SZ_20260409T131032
identifier	https://www.gov.pl/zagospodarowanieprzestrzenne/app/StrefaPlanistyczna/PL.ZIPPZP.11425/281803-POG/1POG-126SZ/20260409T131032
przestrzen nazw	PL.ZIPPZP.11425/281803-POG
lokalny id	1POG-126SZ
wersja id	20260409T131032
poczatek wersji obiektu	2026-04-09T13:10:32
nazwa	strefa wielofunkcyjna z zabudową zagrodową

oznaczenie	126SZ
symbol	SZ
obowiazuje od	2025-02-05
obowiazuje do	obecnie
status	w opracowaniu https://inspire.ec.europa.eu/codelist/ProcessStepGeneralValue/elaboration
charakter ustalenia	ogólnie wiążące https://inspire.ec.europa.eu/codelist/RegulationNatureValue/generallyBinding
profil podstawowy	teren zabudowy zagrodowej teren produkcji w gospodarstwach rolnych teren akwakultury i obsługi rybactwa teren komunikacji teren zieleni urządzonej teren ogrodów działkowych teren infrastruktury technicznej
profil dodatkowy	teren usług teren zieleni naturalnej teren lasu teren wód
maksymalna nadziemna intensywnosc zabudowy	0.9
maksymalny udzial powierzchni zabudowy	50%
maksymalna wysokosc zabudowy	12.0 m
minimalny udzial powierzchni biologicznie czynnej	30%
geometria	
plan	https://www.gov.pl/zagospodarowanieprzestrzenne/app/AktPlanowaniaPrzestrzennego/PL.ZIPPZP.11425/281803-POG/1POG

strefa planistyczna	PL.ZIPPZP.11425_281803-POG_1POG-126SO_20260312T085408
identifier	https://www.gov.pl/zagospodarowanieprzestrzenne/app/StrefaPlanistyczna/PL.ZIPPZP.11425/281803-POG/1POG-126SO/20260312T085408
przestrzen nazw	PL.ZIPPZP.11425/281803-POG
lokalny id	1POG-126SO
wersja id	20260312T085408

poczatek wersji obiektu	2026-03-12T08:54:08
nazwa	strefa otwarta
oznaczenie	126SO
symbol	SO
obowiazuje od	2025-02-04
obowiazuje do	obecnie
status	w opracowaniu https://inspire.ec.europa.eu/codelist/ProcessStepGeneralValue/elaboration
charakter ustalenia	ogólnie wiążące https://inspire.ec.europa.eu/codelist/RegulationNatureValue/generallyBinding
profil podstawowy	teren rolnictwa z zakazem zabudowy teren lasu teren zieleni naturalnej teren wód teren komunikacji teren ogrodów działkowych teren infrastruktury technicznej
geometria	
plan	https://www.gov.pl/zagospodarowanieprzestrzenne/app/AktPlanowaniaPrzestrzennego/PL.ZIPPZP.11425/281803-POG/1POG

strefa planistyczna	PL.ZIPPZP.11425_281803-POG_1POG-126SJ_20250206T120106
identifier	https://www.gov.pl/zagospodarowanieprzestrzenne/app/StrefaPlanistyczna/PL.ZIPPZP.11425/281803-POG/1POG-126SJ/20250206T120106
przestrzen nazw	PL.ZIPPZP.11425/281803-POG
lokalny id	1POG-126SJ
wersja id	20250206T120106
poczatek wersji obiektu	2025-02-06T12:01:06
nazwa	strefa wielofunkcyjna z zabudową mieszkaniową jednorodzinną
oznaczenie	126SJ
symbol	SJ
obowiazuje od	2025-02-04
obowiazuje do	obecnie
status	w opracowaniu https://inspire.ec.europa.eu/codelist/ProcessStepGeneralValue

	/elaboration
charakter ustalenia	ogólnie wiążące https://inspire.ec.europa.eu/codelist/RegulationNatureValue/generallyBinding
profil podstawowy	teren zabudowy mieszkaniowej jednorodzinnej teren usług teren komunikacji teren zieleni urządzonej teren ogrodów działkowych teren infrastruktury technicznej
profil dodatkowy	teren zabudowy letniskowej lub rekreacji indywidualnej teren zieleni naturalnej teren lasu teren wód
maksymalna nadziemna intensywnosc zabudowy	0.9
maksymalny udzial powierzchni zabudowy	50%
maksymalna wysokosc zabudowy	12.0 m
minimalny udzial powierzchni biologicznie czynnej	30%
geometria	
plan	https://www.gov.pl/zagospodarowanieprzestrzenne/app/AktPlanowaniaPrzestrzennego/PL.ZIPPZP.11425/281803-POG/1POG

strefa planistyczna	PL.ZIPPZP.11425_281803-POG_1POG-126SR_20260409T083337
identifier	https://www.gov.pl/zagospodarowanieprzestrzenne/app/StrefaPlanistyczna/PL.ZIPPZP.11425/281803-POG/1POG-126SR/20260409T083337
przestrzen nazw	PL.ZIPPZP.11425/281803-POG
lokalny id	1POG-126SR
wersja id	20260409T083337
poczatek wersji obiektu	2026-04-09T08:33:37
nazwa	strefa produkcji rolniczej
oznaczenie	126SR
symbol	SR
obowiazuje od	2026-03-04
obowiazuje do	obecnie

status	w opracowaniu https://inspire.ec.europa.eu/codelist/ProcessStepGeneralValue/elaboration
charakter ustalenia	ogólnie wiążące https://inspire.ec.europa.eu/codelist/RegulationNatureValue/generallyBinding
profil podstawowy	teren produkcji w gospodarstwach rolnych teren wielkotowarowej produkcji rolnej teren akwakultury i obsługi rybactwa teren komunikacji teren ogrodów działkowych teren infrastruktury technicznej
profil dodatkowy	teren elektrowni słonecznej teren elektrowni wodnej teren zieleni urządzonej teren zieleni naturalnej teren lasu teren wód
maksymalna nadziemna intensywnosc zabudowy	1.2
maksymalny udzial powierzchni zabudowy	60%
maksymalna wysokosc zabudowy	12.0 m
minimalny udzial powierzchni biologicznie czynnej	30%
geometria	
plan	https://www.gov.pl/zagospodarowanieprzestrzenne/app/AktPlanowaniaPrzestrzennego/PL.ZIPPZP.11425/281803-POG/1POG

strefa planistyczna	PL.ZIPPZP.11425_281803-POG_1POG-127SZ_20250206T120106
identifier	https://www.gov.pl/zagospodarowanieprzestrzenne/app/StrefaPlanistyczna/PL.ZIPPZP.11425/281803-POG/1POG-127SZ/20250206T120106
przestrzen nazw	PL.ZIPPZP.11425/281803-POG
lokalny id	1POG-127SZ
wersja id	20250206T120106
poczatek wersji obiektu	2025-02-06T12:01:06
nazwa	strefa wielofunkcyjna z zabudową zagrodową
oznaczenie	127SZ
symbol	SZ

obowiazuje od	2025-02-05
obowiazuje do	obecnie
status	w opracowaniu https://inspire.ec.europa.eu/codelist/ProcessStepGeneralValue/elaboration
charakter ustalenia	ogólnie wiążące https://inspire.ec.europa.eu/codelist/RegulationNatureValue/generallyBinding
profil podstawowy	teren zabudowy zagrodowej teren produkcji w gospodarstwach rolnych teren akwakultury i obsługi rybactwa teren komunikacji teren zieleni urządzonej teren ogrodów działkowych teren infrastruktury technicznej
profil dodatkowy	teren usług teren zieleni naturalnej teren lasu teren wód
maksymalna nadziemna intensywnosc zabudowy	0.9
maksymalny udzial powierzchni zabudowy	50%
maksymalna wysokosc zabudowy	12.0 m
minimalny udzial powierzchni biologicznie czynnej	30%
geometria	
plan	https://www.gov.pl/zagospodarowanieprzestrzenne/app/AktPlanowaniaPrzestrzennego/PL.ZIPPZP.11425/281803-POG/1POG

strefa planistyczna	PL.ZIPPZP.11425_281803-POG_1POG-127SO_20260612T100035
identifier	https://www.gov.pl/zagospodarowanieprzestrzenne/app/StrefaPlanistyczna/PL.ZIPPZP.11425/281803-POG/1POG-127SO/20260612T100035
przestrzen nazw	PL.ZIPPZP.11425/281803-POG
lokalny id	1POG-127SO
wersja id	20260612T100035
poczatek wersji obiektu	2026-06-12T10:00:35
nazwa	strefa otwarta

oznaczenie	127SO
symbol	SO
obowiazuje od	2025-02-04
obowiazuje do	obecnie
status	w opracowaniu https://inspire.ec.europa.eu/codelist/ProcessStepGeneralValue/elaboration
charakter ustalenia	ogólnie wiążące https://inspire.ec.europa.eu/codelist/RegulationNatureValue/generallyBinding
profil podstawowy	teren rolnictwa z zakazem zabudowy teren lasu teren zieleni naturalnej teren wód teren komunikacji teren ogrodów działkowych teren infrastruktury technicznej
geometria	
plan	https://www.gov.pl/zagospodarowanieprzestrzenne/app/AktPlanowaniaPrzestrzennego/PL.ZIPPZP.11425/281803-POG/1POG

strefa planistyczna	PL.ZIPPZP.11425_281803-POG_1POG-127SJ_20250206T120106
identifier	https://www.gov.pl/zagospodarowanieprzestrzenne/app/StrefaPlanistyczna/PL.ZIPPZP.11425/281803-POG/1POG-127SJ/20250206T120106
przestrzen nazw	PL.ZIPPZP.11425/281803-POG
lokalny id	1POG-127SJ
wersja id	20250206T120106
poczatek wersji obiektu	2025-02-06T12:01:06
nazwa	strefa wielofunkcyjna z zabudową mieszkaniową jednorodzinną
oznaczenie	127SJ
symbol	SJ
obowiazuje od	2025-02-04
obowiazuje do	obecnie
status	w opracowaniu https://inspire.ec.europa.eu/codelist/ProcessStepGeneralValue/elaboration
charakter ustalenia	ogólnie wiążące

	https://inspire.ec.europa.eu/codelist/RegulationNatureValue/generallyBinding
profil podstawowy	teren zabudowy mieszkaniowej jednorodzinnej teren usług teren komunikacji teren zieleni urządzonej teren ogrodów działkowych teren infrastruktury technicznej
profil dodatkowy	teren zabudowy letniskowej lub rekreacji indywidualnej teren zieleni naturalnej teren lasu teren wód
maksymalna nadziemna intensywnosc zabudowy	0.9
maksymalny udzial powierzchni zabudowy	50%
maksymalna wysokosc zabudowy	12.0 m
minimalny udzial powierzchni biologicznie czynnej	30%
geometria	
plan	https://www.gov.pl/zagospodarowanieprzestrzenne/app/AktPlanowaniaPrzestrzennego/PL.ZIPPZP.11425/281803-POG/1POG
strefa planistyczna	PL.ZIPPZP.11425_281803-POG_1POG-127SR_20260409T083346
identifier	https://www.gov.pl/zagospodarowanieprzestrzenne/app/StrefaPlanistyczna/PL.ZIPPZP.11425/281803-POG/1POG-127SR/20260409T083346
przestrzen nazw	PL.ZIPPZP.11425/281803-POG
lokalny id	1POG-127SR
wersja id	20260409T083346
poczatek wersji obiektu	2026-04-09T08:33:46
nazwa	strefa produkcji rolniczej
oznaczenie	127SR
symbol	SR
obowiazuje od	2026-03-04
obowiazuje do	obecnie
status	w opracowaniu https://inspire.ec.europa.eu/codelist/ProcessStepGeneralValue/elaboration

charakter ustalenia	ogólnie wiążące https://inspire.ec.europa.eu/codelist/RegulationNatureValue/generallyBinding
profil podstawowy	teren produkcji w gospodarstwach rolnych teren wielkotowarowej produkcji rolnej teren akwakultury i obsługi rybactwa teren komunikacji teren ogrodów działkowych teren infrastruktury technicznej
profil dodatkowy	teren elektrowni słonecznej teren elektrowni wodnej teren zieleni urządzonej teren zieleni naturalnej teren lasu teren wód
maksymalna nadziemna intensywnosc zabudowy	1.2
maksymalny udzial powierzchni zabudowy	60%
maksymalna wysokosc zabudowy	12.0 m
minimalny udzial powierzchni biologicznie czynnej	30%
geometria	
plan	https://www.gov.pl/zagospodarowanieprzestrzenne/app/AktPlanowaniaPrzestrzennego/PL.ZIPPZP.11425/281803-POG/1POG

strefa planistyczna	PL.ZIPPZP.11425_281803-POG_1POG-128SZ_20260413T065909
identifier	https://www.gov.pl/zagospodarowanieprzestrzenne/app/StrefaPlanistyczna/PL.ZIPPZP.11425/281803-POG/1POG-128SZ/20260413T065909
przestrzen nazw	PL.ZIPPZP.11425/281803-POG
lokalny id	1POG-128SZ
wersja id	20260413T065909
poczatek wersji obiektu	2026-04-13T06:59:09
nazwa	strefa wielofunkcyjna z zabudową zagrodową
oznaczenie	128SZ
symbol	SZ
obowiazuje od	2025-02-05
obowiazuje do	obecnie

status	w opracowaniu https://inspire.ec.europa.eu/codelist/ProcessStepGeneralValue/elaboration
charakter ustalenia	ogólnie wiążące https://inspire.ec.europa.eu/codelist/RegulationNatureValue/generallyBinding
profil podstawowy	teren zabudowy zagrodowej teren produkcji w gospodarstwach rolnych teren akwakultury i obsługi rybactwa teren komunikacji teren zieleni urządzonej teren ogrodów działkowych teren infrastruktury technicznej
profil dodatkowy	teren usług teren zieleni naturalnej teren lasu teren wód
maksymalna nadziemna intensywnosc zabudowy	0.9
maksymalny udzial powierzchni zabudowy	50%
maksymalna wysokosc zabudowy	12.0 m
minimalny udzial powierzchni biologicznie czynnej	30%
geometria	
plan	https://www.gov.pl/zagospodarowanieprzestrzenne/app/AktPlanowaniaPrzestrzennego/PL.ZIPPZP.11425/281803-POG/1POG

strefa planistyczna	PL.ZIPPZP.11425_281803-POG_1POG-128SO_20260312T085408
identifier	https://www.gov.pl/zagospodarowanieprzestrzenne/app/StrefaPlanistyczna/PL.ZIPPZP.11425/281803-POG/1POG-128SO/20260312T085408
przestrzen nazw	PL.ZIPPZP.11425/281803-POG
lokalny id	1POG-128SO
wersja id	20260312T085408
poczatek wersji obiektu	2026-03-12T08:54:08
nazwa	strefa otwarta
oznaczenie	128SO
symbol	SO

obowiazuje od	2025-02-04
obowiazuje do	obecnie
status	w opracowaniu https://inspire.ec.europa.eu/codelist/ProcessStepGeneralValue/elaboration
charakter ustalenia	ogólnie wiążące https://inspire.ec.europa.eu/codelist/RegulationNatureValue/generallyBinding
profil podstawowy	teren rolnictwa z zakazem zabudowy teren lasu teren zieleni naturalnej teren wód teren komunikacji teren ogrodów działkowych teren infrastruktury technicznej
profil dodatkowy	teren elektrowni słonecznej teren elektrowni geotermalnej teren elektrowni wodnej teren biogazowni teren zieleni urządzonej
geometria	
plan	https://www.gov.pl/zagospodarowanieprzestrzenne/app/AktPlanowaniaPrzestrzennego/PL.ZIPPZP.11425/281803-POG/1POG

strefa planistyczna	PL.ZIPPZP.11425_281803-POG_1POG-128SJ_20250206T120106
identifier	https://www.gov.pl/zagospodarowanieprzestrzenne/app/StrefaPlanistyczna/PL.ZIPPZP.11425/281803-POG/1POG-128SJ/20250206T120106
przestrzen nazw	PL.ZIPPZP.11425/281803-POG
lokalny id	1POG-128SJ
wersja id	20250206T120106
poczatek wersji obiektu	2025-02-06T12:01:06
nazwa	strefa wielofunkcyjna z zabudową mieszkaniową jednorodzinną
oznaczenie	128SJ
symbol	SJ
obowiazuje od	2025-02-04
obowiazuje do	obecnie
status	w opracowaniu https://inspire.ec.europa.eu/codelist/ProcessStepGeneralValue

	/elaboration
charakter ustalenia	ogólnie wiążące https://inspire.ec.europa.eu/codelist/RegulationNatureValue/generallyBinding
profil podstawowy	teren zabudowy mieszkaniowej jednorodzinnej teren usług teren komunikacji teren zieleni urządzonej teren ogrodów działkowych teren infrastruktury technicznej
profil dodatkowy	teren zabudowy letniskowej lub rekreacji indywidualnej teren zieleni naturalnej teren lasu teren wód
maksymalna nadziemna intensywnosc zabudowy	0.9
maksymalny udzial powierzchni zabudowy	50%
maksymalna wysokosc zabudowy	12.0 m
minimalny udzial powierzchni biologicznie czynnej	30%
geometria	
plan	https://www.gov.pl/zagospodarowanieprzestrzenne/app/AktPlanowaniaPrzestrzennego/PL.ZIPPZP.11425/281803-POG/1POG

strefa planistyczna	PL.ZIPPZP.11425_281803-POG_1POG-128SR_20260409T083443
identifier	https://www.gov.pl/zagospodarowanieprzestrzenne/app/StrefaPlanistyczna/PL.ZIPPZP.11425/281803-POG/1POG-128SR/20260409T083443
przestrzen nazw	PL.ZIPPZP.11425/281803-POG
lokalny id	1POG-128SR
wersja id	20260409T083443
poczatek wersji obiektu	2026-04-09T08:34:43
nazwa	strefa produkcji rolniczej
oznaczenie	128SR
symbol	SR
obowiazuje od	2026-03-04
obowiazuje do	obecnie

status	w opracowaniu https://inspire.ec.europa.eu/codelist/ProcessStepGeneralValue/elaboration
charakter ustalenia	ogólnie wiążące https://inspire.ec.europa.eu/codelist/RegulationNatureValue/generallyBinding
profil podstawowy	teren produkcji w gospodarstwach rolnych teren wielkotowarowej produkcji rolnej teren akwakultury i obsługi rybactwa teren komunikacji teren ogrodów działkowych teren infrastruktury technicznej
profil dodatkowy	teren elektrowni słonecznej teren elektrowni wodnej teren zieleni urządzonej teren zieleni naturalnej teren lasu teren wód
maksymalna nadziemna intensywnosc zabudowy	1.2
maksymalny udzial powierzchni zabudowy	60%
maksymalna wysokosc zabudowy	12.0 m
minimalny udzial powierzchni biologicznie czynnej	30%
geometria	
plan	https://www.gov.pl/zagospodarowanieprzestrzenne/app/AktPlanowaniaPrzestrzennego/PL.ZIPPZP.11425/281803-POG/1POG

strefa planistyczna	PL.ZIPPZP.11425_281803-POG_1POG-129SZ_20260413T065753
identifier	https://www.gov.pl/zagospodarowanieprzestrzenne/app/StrefaPlanistyczna/PL.ZIPPZP.11425/281803-POG/1POG-129SZ/20260413T065753
przestrzen nazw	PL.ZIPPZP.11425/281803-POG
lokalny id	1POG-129SZ
wersja id	20260413T065753
poczatek wersji obiektu	2026-04-13T06:57:53
nazwa	strefa wielofunkcyjna z zabudową zagrodową
oznaczenie	129SZ
symbol	SZ

obowiazuje od	2025-02-05
obowiazuje do	obecnie
status	w opracowaniu https://inspire.ec.europa.eu/codelist/ProcessStepGeneralValue/elaboration
charakter ustalenia	ogólnie wiążące https://inspire.ec.europa.eu/codelist/RegulationNatureValue/generallyBinding
profil podstawowy	teren zabudowy zagrodowej teren produkcji w gospodarstwach rolnych teren akwakultury i obsługi rybactwa teren komunikacji teren zieleni urządzonej teren ogrodów działkowych teren infrastruktury technicznej
profil dodatkowy	teren usług teren zieleni naturalnej teren lasu teren wód
maksymalna nadziemna intensywnosc zabudowy	0.9
maksymalny udzial powierzchni zabudowy	50%
maksymalna wysokosc zabudowy	12.0 m
minimalny udzial powierzchni biologicznie czynnej	30%
geometria	
plan	https://www.gov.pl/zagospodarowanieprzestrzenne/app/AktPlanowaniaPrzestrzennego/PL.ZIPPZP.11425/281803-POG/1POG

strefa planistyczna	PL.ZIPPZP.11425_281803-POG_1POG-129SO_20260312T085408
identifier	https://www.gov.pl/zagospodarowanieprzestrzenne/app/StrefaPlanistyczna/PL.ZIPPZP.11425/281803-POG/1POG-129SO/20260312T085408
przestrzen nazw	PL.ZIPPZP.11425/281803-POG
lokalny id	1POG-129SO
wersja id	20260312T085408
poczatek wersji obiektu	2026-03-12T08:54:08
nazwa	strefa otwarta

oznaczenie	129SO
symbol	SO
obowiazuje od	2025-02-04
obowiazuje do	obecnie
status	w opracowaniu https://inspire.ec.europa.eu/codelist/ProcessStepGeneralValue/elaboration
charakter ustalenia	ogólnie wiążące https://inspire.ec.europa.eu/codelist/RegulationNatureValue/generallyBinding
profil podstawowy	teren rolnictwa z zakazem zabudowy teren lasu teren zieleni naturalnej teren wód teren komunikacji teren ogrodów działkowych teren infrastruktury technicznej
geometria	
plan	https://www.gov.pl/zagospodarowanieprzestrzenne/app/AktPlanowaniaPrzestrzennego/PL.ZIPPZP.11425/281803-POG/1POG

strefa planistyczna	PL.ZIPPZP.11425_281803-POG_1POG-129SJ_20250206T120106
identifier	https://www.gov.pl/zagospodarowanieprzestrzenne/app/StrefaPlanistyczna/PL.ZIPPZP.11425/281803-POG/1POG-129SJ/20250206T120106
przestrzen nazw	PL.ZIPPZP.11425/281803-POG
lokalny id	1POG-129SJ
wersja id	20250206T120106
poczatek wersji obiektu	2025-02-06T12:01:06
nazwa	strefa wielofunkcyjna z zabudową mieszkaniową jednorodzinną
oznaczenie	129SJ
symbol	SJ
obowiazuje od	2025-02-04
obowiazuje do	obecnie
status	w opracowaniu https://inspire.ec.europa.eu/codelist/ProcessStepGeneralValue/elaboration
charakter ustalenia	ogólnie wiążące

	https://inspire.ec.europa.eu/codelist/RegulationNatureValue/generallyBinding
profil podstawowy	teren zabudowy mieszkaniowej jednorodzinnej teren usług teren komunikacji teren zieleni urządzonej teren ogrodów działkowych teren infrastruktury technicznej
profil dodatkowy	teren zabudowy letniskowej lub rekreacji indywidualnej teren zieleni naturalnej teren lasu teren wód
maksymalna nadziemna intensywnosc zabudowy	0.9
maksymalny udzial powierzchni zabudowy	50%
maksymalna wysokosc zabudowy	12.0 m
minimalny udzial powierzchni biologicznie czynnej	30%
geometria	
plan	https://www.gov.pl/zagospodarowanieprzestrzenne/app/AktPlanowaniaPrzestrzennego/PL.ZIPPZP.11425/281803-POG/1POG
strefa planistyczna	PL.ZIPPZP.11425_281803-POG_1POG-129SR_20260409T083548
identifier	https://www.gov.pl/zagospodarowanieprzestrzenne/app/StrefaPlanistyczna/PL.ZIPPZP.11425/281803-POG/1POG-129SR/20260409T083548
przestrzen nazw	PL.ZIPPZP.11425/281803-POG
lokalny id	1POG-129SR
wersja id	20260409T083548
poczatek wersji obiektu	2026-04-09T08:35:48
nazwa	strefa produkcji rolniczej
oznaczenie	129SR
symbol	SR
obowiazuje od	2026-03-04
obowiazuje do	obecnie
status	w opracowaniu https://inspire.ec.europa.eu/codelist/ProcessStepGeneralValue/elaboration

charakter ustalenia	ogólnie wiążące https://inspire.ec.europa.eu/codelist/RegulationNatureValue/generallyBinding
profil podstawowy	teren produkcji w gospodarstwach rolnych teren wielkotowarowej produkcji rolnej teren akwakultury i obsługi rybactwa teren komunikacji teren ogrodów działkowych teren infrastruktury technicznej
profil dodatkowy	teren elektrowni słonecznej teren elektrowni wodnej teren zieleni urządzonej teren zieleni naturalnej teren lasu teren wód
maksymalna nadziemna intensywnosc zabudowy	1.2
maksymalny udzial powierzchni zabudowy	60%
maksymalna wysokosc zabudowy	12.0 m
minimalny udzial powierzchni biologicznie czynnej	30%
geometria	
plan	https://www.gov.pl/zagospodarowanieprzestrzenne/app/AktPlanowaniaPrzestrzennego/PL.ZIPPZP.11425/281803-POG/1POG

strefa planistyczna	PL.ZIPPZP.11425_281803-POG_1POG-130SZ_20250206T120106
identifier	https://www.gov.pl/zagospodarowanieprzestrzenne/app/StrefaPlanistyczna/PL.ZIPPZP.11425/281803-POG/1POG-130SZ/20250206T120106
przestrzen nazw	PL.ZIPPZP.11425/281803-POG
lokalny id	1POG-130SZ
wersja id	20250206T120106
poczatek wersji obiektu	2025-02-06T12:01:06
nazwa	strefa wielofunkcyjna z zabudową zagrodową
oznaczenie	130SZ
symbol	SZ
obowiazuje od	2025-02-05
obowiazuje do	obecnie

status	w opracowaniu https://inspire.ec.europa.eu/codelist/ProcessStepGeneralValue/elaboration
charakter ustalenia	ogólnie wiążące https://inspire.ec.europa.eu/codelist/RegulationNatureValue/generallyBinding
profil podstawowy	teren zabudowy zagrodowej teren produkcji w gospodarstwach rolnych teren akwakultury i obsługi rybactwa teren komunikacji teren zieleni urządzonej teren ogrodów działkowych teren infrastruktury technicznej
profil dodatkowy	teren usług teren zieleni naturalnej teren lasu teren wód
maksymalna nadziemna intensywnosc zabudowy	0.9
maksymalny udzial powierzchni zabudowy	50%
maksymalna wysokosc zabudowy	12.0 m
minimalny udzial powierzchni biologicznie czynnej	30%
geometria	
plan	https://www.gov.pl/zagospodarowanieprzestrzenne/app/AktPlanowaniaPrzestrzennego/PL.ZIPPZP.11425/281803-POG/1POG

strefa planistyczna	PL.ZIPPZP.11425_281803-POG_1POG-130SO_20260312T085408
identifier	https://www.gov.pl/zagospodarowanieprzestrzenne/app/StrefaPlanistyczna/PL.ZIPPZP.11425/281803-POG/1POG-130SO/20260312T085408
przestrzen nazw	PL.ZIPPZP.11425/281803-POG
lokalny id	1POG-130SO
wersja id	20260312T085408
poczatek wersji obiektu	2026-03-12T08:54:08
nazwa	strefa otwarta
oznaczenie	130SO
symbol	SO

obowiazuje od	2025-02-04
obowiazuje do	obecnie
status	w opracowaniu https://inspire.ec.europa.eu/codelist/ProcessStepGeneralValue/elaboration
charakter ustalenia	ogólnie wiążące https://inspire.ec.europa.eu/codelist/RegulationNatureValue/generallyBinding
profil podstawowy	teren rolnictwa z zakazem zabudowy teren lasu teren zieleni naturalnej teren wód teren komunikacji teren ogrodów działkowych teren infrastruktury technicznej
geometria	
plan	https://www.gov.pl/zagospodarowanieprzestrzenne/app/AktPlanowaniaPrzestrzennego/PL.ZIPPZP.11425/281803-POG/1POG

strefa planistyczna	PL.ZIPPZP.11425_281803-POG_1POG-130SJ_20250206T120106
identifier	https://www.gov.pl/zagospodarowanieprzestrzenne/app/StrefaPlanistyczna/PL.ZIPPZP.11425/281803-POG/1POG-130SJ/20250206T120106
przestrzen nazw	PL.ZIPPZP.11425/281803-POG
lokalny id	1POG-130SJ
wersja id	20250206T120106
poczatek wersji obiektu	2025-02-06T12:01:06
nazwa	strefa wielofunkcyjna z zabudową mieszkaniową jednorodzinną
oznaczenie	130SJ
symbol	SJ
obowiazuje od	2025-02-04
obowiazuje do	obecnie
status	w opracowaniu https://inspire.ec.europa.eu/codelist/ProcessStepGeneralValue/elaboration
charakter ustalenia	ogólnie wiążące https://inspire.ec.europa.eu/codelist/RegulationNatureValue/generallyBinding
profil podstawowy	teren zabudowy mieszkaniowej jednorodzinnej

	teren usług teren komunikacji teren zieleni urządzonej teren ogrodów działkowych teren infrastruktury technicznej
profil dodatkowy	teren zabudowy letniskowej lub rekreacji indywidualnej teren zieleni naturalnej teren lasu teren wód
maksymalna nadziemna intensywnosc zabudowy	0.9
maksymalny udzial powierzchni zabudowy	50%
maksymalna wysokosc zabudowy	12.0 m
minimalny udzial powierzchni biologicznie czynnej	30%
geometria	
plan	https://www.gov.pl/zagospodarowanieprzestrzenne/app /AktPlanowaniaPrzestrzennego/PL.ZIPPZP.11425/281803-POG/1POG

strefa planistyczna	PL.ZIPPZP.11425_281803-POG_1POG-130SR_20260409T083801
identifier	https://www.gov.pl/zagospodarowanieprzestrzenne/app /StrefaPlanistyczna/PL.ZIPPZP.11425/281803-POG/1POG-130SR /20260409T083801
przestrzen nazw	PL.ZIPPZP.11425/281803-POG
lokalny id	1POG-130SR
wersja id	20260409T083801
poczatek wersji obiektu	2026-04-09T08:38:01
nazwa	strefa produkcji rolniczej
oznaczenie	130SR
symbol	SR
obowiazuje od	2026-03-04
obowiazuje do	obecnie
status	w opracowaniu https://inspire.ec.europa.eu/codelist/ProcessStepGeneralValue /elaboration
charakter ustalenia	ogólnie wiążące https://inspire.ec.europa.eu/codelist/RegulationNatureValue /generallyBinding

profil podstawowy	teren produkcji w gospodarstwach rolnych teren wielkotowarowej produkcji rolnej teren akwakultury i obsługi rybactwa teren komunikacji teren ogrodów działkowych teren infrastruktury technicznej
profil dodatkowy	teren elektrowni słonecznej teren elektrowni wodnej teren zieleni urządzonej teren zieleni naturalnej teren lasu teren wód
maksymalna nadziemna intensywnosc zabudowy	1.2
maksymalny udzial powierzchni zabudowy	60%
maksymalna wysokosc zabudowy	12.0 m
minimalny udzial powierzchni biologicznie czynnej	30%
geometria	
plan	https://www.gov.pl/zagospodarowanieprzestrzenne/app /AktPlanowaniaPrzestrzennego/PL.ZIPPZP.11425/281803-POG/1POG

strefa planistyczna	PL.ZIPPZP.11425_281803-POG_1POG-131SZ_20250206T120106
identifier	https://www.gov.pl/zagospodarowanieprzestrzenne/app /StrefaPlanistyczna/PL.ZIPPZP.11425/281803-POG/1POG-131SZ /20250206T120106
przestrzen nazw	PL.ZIPPZP.11425/281803-POG
lokalny id	1POG-131SZ
wersja id	20250206T120106
poczatek wersji obiektu	2025-02-06T12:01:06
nazwa	strefa wielofunkcyjna z zabudową zagrodową
oznaczenie	131SZ
symbol	SZ
obowiazuje od	2025-02-05
obowiazuje do	obecnie
status	w opracowaniu https://inspire.ec.europa.eu/codelist/ProcessStepGeneralValue /elaboration

charakter ustalenia	ogólnie wiążące https://inspire.ec.europa.eu/codelist/RegulationNatureValue/generallyBinding
profil podstawowy	teren zabudowy zagrodowej teren produkcji w gospodarstwach rolnych teren akwakultury i obsługi rybactwa teren komunikacji teren zieleni urządzonej teren ogrodów działkowych teren infrastruktury technicznej
profil dodatkowy	teren usług teren zieleni naturalnej teren lasu teren wód
maksymalna nadziemna intensywnosc zabudowy	0.9
maksymalny udzial powierzchni zabudowy	50%
maksymalna wysokosc zabudowy	12.0 m
minimalny udzial powierzchni biologicznie czynnej	30%
geometria	
plan	https://www.gov.pl/zagospodarowanieprzestrzenne/app/AktPlanowaniaPrzestrzennego/PL.ZIPPZP.11425/281803-POG/1POG

strefa planistyczna	PL.ZIPPZP.11425_281803-POG_1POG-131SO_20260312T085408
identifier	https://www.gov.pl/zagospodarowanieprzestrzenne/app/StrefaPlanistyczna/PL.ZIPPZP.11425/281803-POG/1POG-131SO/20260312T085408
przestrzen nazw	PL.ZIPPZP.11425/281803-POG
lokalny id	1POG-131SO
wersja id	20260312T085408
poczatek wersji obiektu	2026-03-12T08:54:08
nazwa	strefa otwarta
oznaczenie	131SO
symbol	SO
obowiazuje od	2025-02-04
obowiazuje do	obecnie
status	w opracowaniu

	https://inspire.ec.europa.eu/codelist/ProcessStepGeneralValue/elaboration
charakter ustalenia	ogólnie wiążące https://inspire.ec.europa.eu/codelist/RegulationNatureValue/generallyBinding
profil podstawowy	teren rolnictwa z zakazem zabudowy teren lasu teren zieleni naturalnej teren wód teren komunikacji teren ogrodów działkowych teren infrastruktury technicznej
profil dodatkowy	teren elektrowni słonecznej teren elektrowni geotermalnej teren elektrowni wodnej teren biogazowni teren zieleni urządzonej
geometria	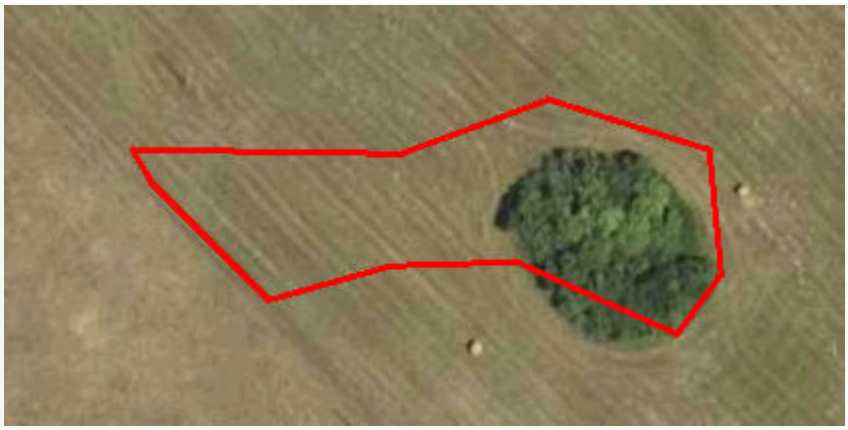
plan	https://www.gov.pl/zagospodarowanieprzestrzenne/app/AktPlanowaniaPrzestrzennego/PL.ZIPPZP.11425/281803-POG/1POG

strefa planistyczna	PL.ZIPPZP.11425_281803-POG_1POG-131SJ_20250206T120106
identifier	https://www.gov.pl/zagospodarowanieprzestrzenne/app/StrefaPlanistyczna/PL.ZIPPZP.11425/281803-POG/1POG-131SJ/20250206T120106
przestrzen nazw	PL.ZIPPZP.11425/281803-POG
lokalny id	1POG-131SJ
wersja id	20250206T120106
poczatek wersji obiektu	2025-02-06T12:01:06
nazwa	strefa wielofunkcyjna z zabudową mieszkaniową jednorodzinną
oznaczenie	131SJ
symbol	SJ
obowiazuje od	2025-02-04
obowiazuje do	obecnie
status	w opracowaniu https://inspire.ec.europa.eu/codelist/ProcessStepGeneralValue/elaboration
charakter ustalenia	ogólnie wiążące https://inspire.ec.europa.eu/codelist/RegulationNatureValue/generallyBinding

profil podstawowy	teren zabudowy mieszkaniowej jednorodzinnej teren usług teren komunikacji teren zieleni urządzonej teren ogrodów działkowych teren infrastruktury technicznej
profil dodatkowy	teren zabudowy letniskowej lub rekreacji indywidualnej teren zieleni naturalnej teren lasu teren wód
maksymalna nadziemna intensywnosc zabudowy	0.9
maksymalny udzial powierzchni zabudowy	50%
maksymalna wysokosc zabudowy	12.0 m
minimalny udzial powierzchni biologicznie czynnej	30%
geometria	
plan	https://www.gov.pl/zagospodarowanieprzestrzenne/app /AktPlanowaniaPrzestrzennego/PL.ZIPPZP.11425/281803-POG/1POG

strefa planistyczna	PL.ZIPPZP.11425_281803-POG_1POG-131SR_20260409T083854
identifier	https://www.gov.pl/zagospodarowanieprzestrzenne/app /StrefaPlanistyczna/PL.ZIPPZP.11425/281803-POG/1POG-131SR /20260409T083854
przestrzen nazw	PL.ZIPPZP.11425/281803-POG
lokalny id	1POG-131SR
wersja id	20260409T083854
poczatek wersji obiektu	2026-04-09T08:38:54
nazwa	strefa produkcji rolniczej
oznaczenie	131SR
symbol	SR
obowiazuje od	2026-03-04
obowiazuje do	obecnie
status	w opracowaniu https://inspire.ec.europa.eu/codelist/ProcessStepGeneralValue /elaboration
charakter ustalenia	ogólnie wiążące https://inspire.ec.europa.eu/codelist/RegulationNatureValue

	/generallyBinding
profil podstawowy	teren produkcji w gospodarstwach rolnych teren wielkotowarowej produkcji rolnej teren akwakultury i obsługi rybactwa teren komunikacji teren ogrodów działkowych teren infrastruktury technicznej
profil dodatkowy	teren elektrowni słonecznej teren elektrowni wodnej teren zieleni urządzonej teren zieleni naturalnej teren lasu teren wód
maksymalna nadziemna intensywnosc zabudowy	1.2
maksymalny udzial powierzchni zabudowy	60%
maksymalna wysokosc zabudowy	12.0 m
minimalny udzial powierzchni biologicznie czynnej	30%
geometria	
plan	https://www.gov.pl/zagospodarowanieprzestrzenne/app /AktPlanowaniaPrzestrzennego/PL.ZIPPZP.11425/281803-POG/1POG

strefa planistyczna	PL.ZIPPZP.11425_281803-POG_1POG-132SZ_20250206T120106
identifier	https://www.gov.pl/zagospodarowanieprzestrzenne/app /StrefaPlanistyczna/PL.ZIPPZP.11425/281803-POG/1POG-132SZ /20250206T120106
przestrzen nazw	PL.ZIPPZP.11425/281803-POG
lokalny id	1POG-132SZ
wersja id	20250206T120106
poczatek wersji obiektu	2025-02-06T12:01:06
nazwa	strefa wielofunkcyjna z zabudową zagrodową
oznaczenie	132SZ
symbol	SZ
obowiazuje od	2025-02-05
obowiazuje do	obecnie
status	w opracowaniu https://inspire.ec.europa.eu/codelist/ProcessStepGeneralValue

	/elaboration
charakter ustalenia	ogólnie wiążące https://inspire.ec.europa.eu/codelist/RegulationNatureValue/generallyBinding
profil podstawowy	teren zabudowy zagrodowej teren produkcji w gospodarstwach rolnych teren akwakultury i obsługi rybactwa teren komunikacji teren zieleni urządzonej teren ogrodów działkowych teren infrastruktury technicznej
profil dodatkowy	teren usług teren zieleni naturalnej teren lasu teren wód
maksymalna nadziemna intensywnosc zabudowy	0.9
maksymalny udzial powierzchni zabudowy	50%
maksymalna wysokosc zabudowy	12.0 m
minimalny udzial powierzchni biologicznie czynnej	30%
geometria	
plan	https://www.gov.pl/zagospodarowanieprzestrzenne/app/AktPlanowaniaPrzestrzennego/PL.ZIPPZP.11425/281803-POG/1POG

strefa planistyczna	PL.ZIPPZP.11425_281803-POG_1POG-132SO_20260312T085408
identifier	https://www.gov.pl/zagospodarowanieprzestrzenne/app/StrefaPlanistyczna/PL.ZIPPZP.11425/281803-POG/1POG-132SO/20260312T085408
przestrzen nazw	PL.ZIPPZP.11425/281803-POG
lokalny id	1POG-132SO
wersja id	20260312T085408
poczatek wersji obiektu	2026-03-12T08:54:08
nazwa	strefa otwarta
oznaczenie	132SO
symbol	SO
obowiazuje od	2025-02-04
obowiazuje do	obecnie

status	w opracowaniu https://inspire.ec.europa.eu/codelist/ProcessStepGeneralValue/elaboration
charakter ustalenia	ogólnie wiążące https://inspire.ec.europa.eu/codelist/RegulationNatureValue/generallyBinding
profil podstawowy	teren rolnictwa z zakazem zabudowy teren lasu teren zieleni naturalnej teren wód teren komunikacji teren ogrodów działkowych teren infrastruktury technicznej
geometria	
plan	https://www.gov.pl/zagospodarowanieprzestrzenne/app/AktPlanowaniaPrzestrzennego/PL.ZIPPZP.11425/281803-POG/1POG

strefa planistyczna	PL.ZIPPZP.11425_281803-POG_1POG-132SJ_20250206T120106
identifier	https://www.gov.pl/zagospodarowanieprzestrzenne/app/StrefaPlanistyczna/PL.ZIPPZP.11425/281803-POG/1POG-132SJ/20250206T120106
przestrzen nazw	PL.ZIPPZP.11425/281803-POG
lokalny id	1POG-132SJ
wersja id	20250206T120106
poczatek wersji obiektu	2025-02-06T12:01:06
nazwa	strefa wielofunkcyjna z zabudową mieszkaniową jednorodzinną
oznaczenie	132SJ
symbol	SJ
obowiazuje od	2025-02-04
obowiazuje do	obecnie
status	w opracowaniu https://inspire.ec.europa.eu/codelist/ProcessStepGeneralValue/elaboration
charakter ustalenia	ogólnie wiążące https://inspire.ec.europa.eu/codelist/RegulationNatureValue/generallyBinding
profil podstawowy	teren zabudowy mieszkaniowej jednorodzinnej teren usług teren komunikacji teren zieleni urządzonej

	teren ogrodów działkowych teren infrastruktury technicznej
profil dodatkowy	teren zabudowy letniskowej lub rekreacji indywidualnej teren zieleni naturalnej teren lasu teren wód
maksymalna nadziemna intensywnosc zabudowy	0.9
maksymalny udzial powierzchni zabudowy	50%
maksymalna wysokosc zabudowy	12.0 m
minimalny udzial powierzchni biologicznie czynnej	30%
geometria	
plan	https://www.gov.pl/zagospodarowanieprzestrzenne/app /AktPlanowaniaPrzestrzennego/PL.ZIPPZP.11425/281803-POG/1POG

strefa planistyczna	PL.ZIPPZP.11425_281803-POG_1POG-132SR_20260409T084038
identifier	https://www.gov.pl/zagospodarowanieprzestrzenne/app /StrefaPlanistyczna/PL.ZIPPZP.11425/281803-POG/1POG-132SR /20260409T084038
przestrzen nazw	PL.ZIPPZP.11425/281803-POG
lokalny id	1POG-132SR
wersja id	20260409T084038
poczatek wersji obiektu	2026-04-09T08:40:38
nazwa	strefa produkcji rolniczej
oznaczenie	132SR
symbol	SR
obowiazuje od	2026-03-04
obowiazuje do	obecnie
status	w opracowaniu https://inspire.ec.europa.eu/codelist/ProcessStepGeneralValue /elaboration
charakter ustalenia	ogólnie wiążące https://inspire.ec.europa.eu/codelist/RegulationNatureValue /generallyBinding
profil podstawowy	teren produkcji w gospodarstwach rolnych teren wielkotowarowej produkcji rolnej

	teren akwakultury i obsługi rybactwa teren komunikacji teren ogrodów działkowych teren infrastruktury technicznej
profil dodatkowy	teren elektrowni słonecznej teren elektrowni wodnej teren zieleni urządzonej teren zieleni naturalnej teren lasu teren wód
maksymalna nadziemna intensywnosc zabudowy	1.2
maksymalny udzial powierzchni zabudowy	60%
maksymalna wysokosc zabudowy	12.0 m
minimalny udzial powierzchni biologicznie czynnej	30%
geometria	
plan	https://www.gov.pl/zagospodarowanieprzestrzenne/app /AktPlanowaniaPrzestrzennego/PL.ZIPPZP.11425/281803-POG/1POG

strefa planistyczna	PL.ZIPPZP.11425_281803-POG_1POG-133SZ_20250206T120106
identifier	https://www.gov.pl/zagospodarowanieprzestrzenne/app /StrefaPlanistyczna/PL.ZIPPZP.11425/281803-POG/1POG-133SZ /20250206T120106
przestrzen nazw	PL.ZIPPZP.11425/281803-POG
lokalny id	1POG-133SZ
wersja id	20250206T120106
poczatek wersji obiektu	2025-02-06T12:01:06
nazwa	strefa wielofunkcyjna z zabudową zagrodową
oznaczenie	133SZ
symbol	SZ
obowiazuje od	2025-02-05
obowiazuje do	obecnie
status	w opracowaniu https://inspire.ec.europa.eu/codelist/ProcessStepGeneralValue /elaboration
charakter ustalenia	ogólnie wiążące https://inspire.ec.europa.eu/codelist/RegulationNatureValue

	/generallyBinding
profil podstawowy	teren zabudowy zagrodowej teren produkcji w gospodarstwach rolnych teren akwakultury i obsługi rybactwa teren komunikacji teren zieleni urządzonej teren ogrodów działkowych teren infrastruktury technicznej
profil dodatkowy	teren usług teren zieleni naturalnej teren lasu teren wód
maksymalna nadziemna intensywnosc zabudowy	0.9
maksymalny udzial powierzchni zabudowy	50%
maksymalna wysokosc zabudowy	12.0 m
minimalny udzial powierzchni biologicznie czynnej	30%
geometria	
plan	https://www.gov.pl/zagospodarowanieprzestrzenne/app /AktPlanowaniaPrzestrzennego/PL.ZIPPZP.11425/281803-POG/1POG

strefa planistyczna	PL.ZIPPZP.11425_281803-POG_1POG-133SO_20260312T085408
identifier	https://www.gov.pl/zagospodarowanieprzestrzenne/app /StrefaPlanistyczna/PL.ZIPPZP.11425/281803-POG/1POG-133SO /20260312T085408
przestrzen nazw	PL.ZIPPZP.11425/281803-POG
lokalny id	1POG-133SO
wersja id	20260312T085408
poczatek wersji obiektu	2026-03-12T08:54:08
nazwa	strefa otwarta
oznaczenie	133SO
symbol	SO
obowiazuje od	2025-02-04
obowiazuje do	obecnie
status	w opracowaniu https://inspire.ec.europa.eu/codelist/ProcessStepGeneralValue /elaboration

charakter ustalenia	ogólnie wiążące https://inspire.ec.europa.eu/codelist/RegulationNatureValue/generallyBinding
profil podstawowy	teren rolnictwa z zakazem zabudowy teren lasu teren zieleni naturalnej teren wód teren komunikacji teren ogrodów działkowych teren infrastruktury technicznej
profil dodatkowy	teren elektrowni słonecznej teren elektrowni geotermalnej teren elektrowni wodnej teren biogazowni teren zieleni urządzonej
geometria	
plan	https://www.gov.pl/zagospodarowanieprzestrzenne/app/AktPlanowaniaPrzestrzennego/PL.ZIPPZP.11425/281803-POG/1POG

strefa planistyczna	PL.ZIPPZP.11425_281803-POG_1POG-133SJ_20250206T120106
identifier	https://www.gov.pl/zagospodarowanieprzestrzenne/app/StrefaPlanistyczna/PL.ZIPPZP.11425/281803-POG/1POG-133SJ/20250206T120106
przestrzen nazw	PL.ZIPPZP.11425/281803-POG
lokalny id	1POG-133SJ
wersja id	20250206T120106
poczatek wersji obiektu	2025-02-06T12:01:06
nazwa	strefa wielofunkcyjna z zabudową mieszkaniową jednorodzinną
oznaczenie	133SJ
symbol	SJ
obowiazuje od	2025-02-04
obowiazuje do	obecnie
status	w opracowaniu https://inspire.ec.europa.eu/codelist/ProcessStepGeneralValue/elaboration
charakter ustalenia	ogólnie wiążące https://inspire.ec.europa.eu/codelist/RegulationNatureValue/generallyBinding
profil podstawowy	teren zabudowy mieszkaniowej jednorodzinnej teren usług

	teren komunikacji teren zieleni urządzonej teren ogrodów działkowych teren infrastruktury technicznej
profil dodatkowy	teren zabudowy letniskowej lub rekreacji indywidualnej teren zieleni naturalnej teren lasu teren wód
maksymalna nadziemna intensywnosc zabudowy	0.9
maksymalny udzial powierzchni zabudowy	50%
maksymalna wysokosc zabudowy	12.0 m
minimalny udzial powierzchni biologicznie czynnej	30%
geometria	
plan	https://www.gov.pl/zagospodarowanieprzestrzenne/app /AktPlanowaniaPrzestrzennego/PL.ZIPPZP.11425/281803-POG/1POG

strefa planistyczna	PL.ZIPPZP.11425_281803-POG_1POG-133SR_20260409T084048
identifier	https://www.gov.pl/zagospodarowanieprzestrzenne/app /StrefaPlanistyczna/PL.ZIPPZP.11425/281803-POG/1POG-133SR /20260409T084048
przestrzen nazw	PL.ZIPPZP.11425/281803-POG
lokalny id	1POG-133SR
wersja id	20260409T084048
poczatek wersji obiektu	2026-04-09T08:40:48
nazwa	strefa produkcji rolniczej
oznaczenie	133SR
symbol	SR
obowiazuje od	2026-03-04
obowiazuje do	obecnie
status	w opracowaniu https://inspire.ec.europa.eu/codelist/ProcessStepGeneralValue /elaboration
charakter ustalenia	ogólnie wiążące https://inspire.ec.europa.eu/codelist/RegulationNatureValue /generallyBinding

profil podstawowy	teren produkcji w gospodarstwach rolnych teren wielkotowarowej produkcji rolnej teren akwakultury i obsługi rybactwa teren komunikacji teren ogrodów działkowych teren infrastruktury technicznej
profil dodatkowy	teren elektrowni słonecznej teren elektrowni wodnej teren zieleni urządzonej teren zieleni naturalnej teren lasu teren wód
maksymalna nadziemna intensywnosc zabudowy	1.2
maksymalny udzial powierzchni zabudowy	60%
maksymalna wysokosc zabudowy	12.0 m
minimalny udzial powierzchni biologicznie czynnej	30%
geometria	
plan	https://www.gov.pl/zagospodarowanieprzestrzenne/app /AktPlanowaniaPrzestrzennego/PL.ZIPPZP.11425/281803-POG/1POG

strefa planistyczna	PL.ZIPPZP.11425_281803-POG_1POG-134SZ_20250206T120106
identifier	https://www.gov.pl/zagospodarowanieprzestrzenne/app /StrefaPlanistyczna/PL.ZIPPZP.11425/281803-POG/1POG-134SZ /20250206T120106
przestrzen nazw	PL.ZIPPZP.11425/281803-POG
lokalny id	1POG-134SZ
wersja id	20250206T120106
poczatek wersji obiektu	2025-02-06T12:01:06
nazwa	strefa wielofunkcyjna z zabudową zagrodową
oznaczenie	134SZ
symbol	SZ
obowiazuje od	2025-02-05
obowiazuje do	obecnie
status	w opracowaniu https://inspire.ec.europa.eu/codelist/ProcessStepGeneralValue /elaboration

charakter ustalenia	ogólnie wiążące https://inspire.ec.europa.eu/codelist/RegulationNatureValue/generallyBinding
profil podstawowy	teren zabudowy zagrodowej teren produkcji w gospodarstwach rolnych teren akwakultury i obsługi rybactwa teren komunikacji teren zieleni urządzonej teren ogrodów działkowych teren infrastruktury technicznej
profil dodatkowy	teren usług teren zieleni naturalnej teren lasu teren wód
maksymalna nadziemna intensywnosc zabudowy	0.9
maksymalny udzial powierzchni zabudowy	50%
maksymalna wysokosc zabudowy	12.0 m
minimalny udzial powierzchni biologicznie czynnej	30%
geometria	
plan	https://www.gov.pl/zagospodarowanieprzestrzenne/app/AktPlanowaniaPrzestrzennego/PL.ZIPPZP.11425/281803-POG/1POG

strefa planistyczna	PL.ZIPPZP.11425_281803-POG_1POG-134SO_20260312T085408
identifier	https://www.gov.pl/zagospodarowanieprzestrzenne/app/StrefaPlanistyczna/PL.ZIPPZP.11425/281803-POG/1POG-134SO/20260312T085408
przestrzen nazw	PL.ZIPPZP.11425/281803-POG
lokalny id	1POG-134SO
wersja id	20260312T085408
poczatek wersji obiektu	2026-03-12T08:54:08
nazwa	strefa otwarta
oznaczenie	134SO
symbol	SO
obowiazuje od	2025-02-04
obowiazuje do	obecnie
status	w opracowaniu

	https://inspire.ec.europa.eu/codelist/ProcessStepGeneralValue/elaboration
charakter ustalenia	ogólnie wiążące https://inspire.ec.europa.eu/codelist/RegulationNatureValue/generallyBinding
profil podstawowy	teren rolnictwa z zakazem zabudowy teren lasu teren zieleni naturalnej teren wód teren komunikacji teren ogrodów działkowych teren infrastruktury technicznej
geometria	
plan	https://www.gov.pl/zagospodarowanieprzestrzenne/app/AktPlanowaniaPrzestrzennego/PL.ZIPPZP.11425/281803-POG/1POG

strefa planistyczna	PL.ZIPPZP.11425_281803-POG_1POG-134SJ_20250206T120106
identifier	https://www.gov.pl/zagospodarowanieprzestrzenne/app/StrefaPlanistyczna/PL.ZIPPZP.11425/281803-POG/1POG-134SJ/20250206T120106
przestrzen nazw	PL.ZIPPZP.11425/281803-POG
lokalny id	1POG-134SJ
wersja id	20250206T120106
poczatek wersji obiektu	2025-02-06T12:01:06
nazwa	strefa wielofunkcyjna z zabudową mieszkaniową jednorodzinną
oznaczenie	134SJ
symbol	SJ
obowiazuje od	2025-02-04
obowiazuje do	obecnie
status	w opracowaniu https://inspire.ec.europa.eu/codelist/ProcessStepGeneralValue/elaboration
charakter ustalenia	ogólnie wiążące https://inspire.ec.europa.eu/codelist/RegulationNatureValue/generallyBinding
profil podstawowy	teren zabudowy mieszkaniowej jednorodzinnej teren usług teren komunikacji teren zieleni urządzonej

	teren ogrodów działkowych teren infrastruktury technicznej
profil dodatkowy	teren zabudowy letniskowej lub rekreacji indywidualnej teren zieleni naturalnej teren lasu teren wód
maksymalna nadziemna intensywnosc zabudowy	0.9
maksymalny udzial powierzchni zabudowy	50%
maksymalna wysokosc zabudowy	12.0 m
minimalny udzial powierzchni biologicznie czynnej	30%
geometria	
plan	https://www.gov.pl/zagospodarowanieprzestrzenne/app /AktPlanowaniaPrzestrzennego/PL.ZIPPZP.11425/281803-POG/1POG

strefa planistyczna	PL.ZIPPZP.11425_281803-POG_1POG-134SR_20260409T085815
identifier	https://www.gov.pl/zagospodarowanieprzestrzenne/app /StrefaPlanistyczna/PL.ZIPPZP.11425/281803-POG/1POG-134SR /20260409T085815
przestrzen nazw	PL.ZIPPZP.11425/281803-POG
lokalny id	1POG-134SR
wersja id	20260409T085815
poczatek wersji obiektu	2026-04-09T08:58:15
nazwa	strefa produkcji rolniczej
oznaczenie	134SR
symbol	SR
obowiazuje od	2026-03-30
obowiazuje do	obecnie
status	w opracowaniu https://inspire.ec.europa.eu/codelist/ProcessStepGeneralValue /elaboration
charakter ustalenia	ogólnie wiążące https://inspire.ec.europa.eu/codelist/RegulationNatureValue /generallyBinding
profil podstawowy	teren produkcji w gospodarstwach rolnych teren wielkotowarowej produkcji rolnej

	teren akwakultury i obsługi rybactwa teren komunikacji teren ogrodów działkowych teren infrastruktury technicznej
profil dodatkowy	teren elektrowni słonecznej teren elektrowni wodnej teren zieleni urządzonej teren zieleni naturalnej teren lasu teren wód
maksymalna nadziemna intensywnosc zabudowy	1.2
maksymalny udzial powierzchni zabudowy	60%
maksymalna wysokosc zabudowy	12.0 m
minimalny udzial powierzchni biologicznie czynnej	30%
geometria	
plan	https://www.gov.pl/zagospodarowanieprzestrzenne/app /AktPlanowaniaPrzestrzennego/PL.ZIPPZP.11425/281803-POG/1POG

strefa planistyczna	PL.ZIPPZP.11425_281803-POG_1POG-135SZ_20250206T120106
identifier	https://www.gov.pl/zagospodarowanieprzestrzenne/app /StrefaPlanistyczna/PL.ZIPPZP.11425/281803-POG/1POG-135SZ /20250206T120106
przestrzen nazw	PL.ZIPPZP.11425/281803-POG
lokalny id	1POG-135SZ
wersja id	20250206T120106
poczatek wersji obiektu	2025-02-06T12:01:06
nazwa	strefa wielofunkcyjna z zabudową zagrodową
oznaczenie	135SZ
symbol	SZ
obowiazuje od	2025-02-05
obowiazuje do	obecnie
status	w opracowaniu https://inspire.ec.europa.eu/codelist/ProcessStepGeneralValue /elaboration
charakter ustalenia	ogólnie wiążące https://inspire.ec.europa.eu/codelist/RegulationNatureValue

	/generallyBinding
profil podstawowy	teren zabudowy zagrodowej teren produkcji w gospodarstwach rolnych teren akwakultury i obsługi rybactwa teren komunikacji teren zieleni urządzonej teren ogrodów działkowych teren infrastruktury technicznej
profil dodatkowy	teren usług teren zieleni naturalnej teren lasu teren wód
maksymalna nadziemna intensywnosc zabudowy	0.9
maksymalny udzial powierzchni zabudowy	50%
maksymalna wysokosc zabudowy	12.0 m
minimalny udzial powierzchni biologicznie czynnej	30%
geometria	
plan	https://www.gov.pl/zagospodarowanieprzestrzenne/app /AktPlanowaniaPrzestrzennego/PL.ZIPPZP.11425/281803-POG/1POG
strefa planistyczna	PL.ZIPPZP.11425_281803-POG_1POG-135SO_20260312T085408
identifier	https://www.gov.pl/zagospodarowanieprzestrzenne/app /StrefaPlanistyczna/PL.ZIPPZP.11425/281803-POG/1POG-135SO /20260312T085408
przestrzen nazw	PL.ZIPPZP.11425/281803-POG
lokalny id	1POG-135SO
wersja id	20260312T085408
poczatek wersji obiektu	2026-03-12T08:54:08
nazwa	strefa otwarta
oznaczenie	135SO
symbol	SO
obowiazuje od	2025-02-04
obowiazuje do	obecnie
status	w opracowaniu https://inspire.ec.europa.eu/codelist/ProcessStepGeneralValue /elaboration

charakter ustalenia	ogólnie wiążące https://inspire.ec.europa.eu/codelist/RegulationNatureValue/generallyBinding
profil podstawowy	teren rolnictwa z zakazem zabudowy teren lasu teren zieleni naturalnej teren wód teren komunikacji teren ogrodów działkowych teren infrastruktury technicznej
profil dodatkowy	teren elektrowni słonecznej teren elektrowni geotermalnej teren elektrowni wodnej teren biogazowni teren zieleni urządzonej
geometria	
plan	https://www.gov.pl/zagospodarowanieprzestrzenne/app/AktPlanowaniaPrzestrzennego/PL.ZIPPZP.11425/281803-POG/1POG

strefa planistyczna	PL.ZIPPZP.11425_281803-POG_1POG-135SJ_20260312T112354
identifier	https://www.gov.pl/zagospodarowanieprzestrzenne/app/StrefaPlanistyczna/PL.ZIPPZP.11425/281803-POG/1POG-135SJ/20260312T112354
przestrzen nazw	PL.ZIPPZP.11425/281803-POG
lokalny id	1POG-135SJ
wersja id	20260312T112354
poczatek wersji obiektu	2026-03-12T11:23:54
nazwa	strefa wielofunkcyjna z zabudową mieszkaniową jednorodzinną
oznaczenie	135SJ
symbol	SJ
obowiazuje od	2025-02-04
obowiazuje do	obecnie
status	w opracowaniu https://inspire.ec.europa.eu/codelist/ProcessStepGeneralValue/elaboration
charakter ustalenia	ogólnie wiążące https://inspire.ec.europa.eu/codelist/RegulationNatureValue/generallyBinding
profil podstawowy	teren zabudowy mieszkaniowej jednorodzinnej teren usług

	teren komunikacji teren zieleni urządzonej teren ogrodów działkowych teren infrastruktury technicznej
profil dodatkowy	teren zabudowy letniskowej lub rekreacji indywidualnej teren zieleni naturalnej teren lasu teren wód
maksymalna nadziemna intensywnosc zabudowy	0.9
maksymalny udzial powierzchni zabudowy	50%
maksymalna wysokosc zabudowy	12.0 m
minimalny udzial powierzchni biologicznie czynnej	30%
geometria	
plan	https://www.gov.pl/zagospodarowanieprzestrzenne/app /AktPlanowaniaPrzestrzennego/PL.ZIPPZP.11425/281803-POG/1POG

strefa planistyczna	PL.ZIPPZP.11425_281803-POG_1POG-135SR_20260409T090214
identifier	https://www.gov.pl/zagospodarowanieprzestrzenne/app /StrefaPlanistyczna/PL.ZIPPZP.11425/281803-POG/1POG-135SR /20260409T090214
przestrzen nazw	PL.ZIPPZP.11425/281803-POG
lokalny id	1POG-135SR
wersja id	20260409T090214
poczatek wersji obiektu	2026-04-09T09:02:14
nazwa	strefa produkcji rolniczej
oznaczenie	135SR
symbol	SR
obowiazuje od	2026-03-04
obowiazuje do	obecnie
status	w opracowaniu https://inspire.ec.europa.eu/codelist/ProcessStepGeneralValue /elaboration
charakter ustalenia	ogólnie wiążące https://inspire.ec.europa.eu/codelist/RegulationNatureValue /generallyBinding

profil podstawowy	teren produkcji w gospodarstwach rolnych teren wielkotowarowej produkcji rolnej teren akwakultury i obsługi rybactwa teren komunikacji teren ogrodów działkowych teren infrastruktury technicznej
profil dodatkowy	teren elektrowni słonecznej teren elektrowni wodnej teren zieleni urządzonej teren zieleni naturalnej teren lasu teren wód
maksymalna nadziemna intensywnosc zabudowy	1.2
maksymalny udzial powierzchni zabudowy	60%
maksymalna wysokosc zabudowy	12.0 m
minimalny udzial powierzchni biologicznie czynnej	30%
geometria	
plan	https://www.gov.pl/zagospodarowanieprzestrzenne/app /AktPlanowaniaPrzestrzennego/PL.ZIPPZP.11425/281803-POG/1POG

strefa planistyczna	PL.ZIPPZP.11425_281803-POG_1POG-136SZ_20260410T071743
identifier	https://www.gov.pl/zagospodarowanieprzestrzenne/app /StrefaPlanistyczna/PL.ZIPPZP.11425/281803-POG/1POG-136SZ /20260410T071743
przestrzen nazw	PL.ZIPPZP.11425/281803-POG
lokalny id	1POG-136SZ
wersja id	20260410T071743
poczatek wersji obiektu	2026-04-10T07:17:43
nazwa	strefa wielofunkcyjna z zabudową zagrodową
oznaczenie	136SZ
symbol	SZ
obowiazuje od	2025-02-05
obowiazuje do	obecnie
status	w opracowaniu https://inspire.ec.europa.eu/codelist/ProcessStepGeneralValue /elaboration

charakter ustalenia	ogólnie wiążące https://inspire.ec.europa.eu/codelist/RegulationNatureValue/generallyBinding
profil podstawowy	teren zabudowy zagrodowej teren produkcji w gospodarstwach rolnych teren akwakultury i obsługi rybactwa teren komunikacji teren zieleni urządzonej teren ogrodów działkowych teren infrastruktury technicznej
profil dodatkowy	teren usług teren zieleni naturalnej teren lasu teren wód
maksymalna nadziemna intensywnosc zabudowy	0.9
maksymalny udzial powierzchni zabudowy	50%
maksymalna wysokosc zabudowy	12.0 m
minimalny udzial powierzchni biologicznie czynnej	30%
geometria	
plan	https://www.gov.pl/zagospodarowanieprzestrzenne/app/AktPlanowaniaPrzestrzennego/PL.ZIPPZP.11425/281803-POG/1POG

strefa planistyczna	PL.ZIPPZP.11425_281803-POG_1POG-136SO_20260312T085408
identifier	https://www.gov.pl/zagospodarowanieprzestrzenne/app/StrefaPlanistyczna/PL.ZIPPZP.11425/281803-POG/1POG-136SO/20260312T085408
przestrzen nazw	PL.ZIPPZP.11425/281803-POG
lokalny id	1POG-136SO
wersja id	20260312T085408
poczatek wersji obiektu	2026-03-12T08:54:08
nazwa	strefa otwarta
oznaczenie	136SO
symbol	SO
obowiazuje od	2025-02-04
obowiazuje do	obecnie
status	w opracowaniu

	https://inspire.ec.europa.eu/codelist/ProcessStepGeneralValue/elaboration
charakter ustalenia	ogólnie wiążące https://inspire.ec.europa.eu/codelist/RegulationNatureValue/generallyBinding
profil podstawowy	teren rolnictwa z zakazem zabudowy teren lasu teren zieleni naturalnej teren wód teren komunikacji teren ogrodów działkowych teren infrastruktury technicznej
profil dodatkowy	teren elektrowni słonecznej teren elektrowni geotermalnej teren elektrowni wodnej teren biogazowni teren zieleni urządzonej
geometria	
plan	https://www.gov.pl/zagospodarowanieprzestrzenne/app/AktPlanowaniaPrzestrzennego/PL.ZIPPZP.11425/281803-POG/1POG

strefa planistyczna	PL.ZIPPZP.11425_281803-POG_1POG-136SJ_20250206T120106
identifier	https://www.gov.pl/zagospodarowanieprzestrzenne/app/StrefaPlanistyczna/PL.ZIPPZP.11425/281803-POG/1POG-136SJ/20250206T120106
przestrzen nazw	PL.ZIPPZP.11425/281803-POG
lokalny id	1POG-136SJ
wersja id	20250206T120106
poczatek wersji obiektu	2025-02-06T12:01:06
nazwa	strefa wielofunkcyjna z zabudową mieszkaniową jednorodzinną
oznaczenie	136SJ
symbol	SJ
obowiazuje od	2025-02-04
obowiazuje do	obecnie
status	w opracowaniu https://inspire.ec.europa.eu/codelist/ProcessStepGeneralValue/elaboration
charakter ustalenia	ogólnie wiążące https://inspire.ec.europa.eu/codelist/RegulationNatureValue/generallyBinding

profil podstawowy	teren zabudowy mieszkaniowej jednorodzinnej teren usług teren komunikacji teren zieleni urządzonej teren ogrodów działkowych teren infrastruktury technicznej
profil dodatkowy	teren zabudowy letniskowej lub rekreacji indywidualnej teren zieleni naturalnej teren lasu teren wód
maksymalna nadziemna intensywnosc zabudowy	0.9
maksymalny udzial powierzchni zabudowy	50%
maksymalna wysokosc zabudowy	12.0 m
minimalny udzial powierzchni biologicznie czynnej	30%
geometria	
plan	https://www.gov.pl/zagospodarowanieprzestrzenne/app /AktPlanowaniaPrzestrzennego/PL.ZIPPZP.11425/281803-POG/1POG

strefa planistyczna	PL.ZIPPZP.11425_281803-POG_1POG-136SR_20260409T085937
identifier	https://www.gov.pl/zagospodarowanieprzestrzenne/app /StrefaPlanistyczna/PL.ZIPPZP.11425/281803-POG/1POG-136SR /20260409T085937
przestrzen nazw	PL.ZIPPZP.11425/281803-POG
lokalny id	1POG-136SR
wersja id	20260409T085937
poczatek wersji obiektu	2026-04-09T08:59:37
nazwa	strefa produkcji rolniczej
oznaczenie	136SR
symbol	SR
obowiazuje od	2026-03-04
obowiazuje do	obecnie
status	w opracowaniu https://inspire.ec.europa.eu/codelist/ProcessStepGeneralValue /elaboration
charakter ustalenia	ogólnie wiążące https://inspire.ec.europa.eu/codelist/RegulationNatureValue

	/generallyBinding
profil podstawowy	teren produkcji w gospodarstwach rolnych teren wielkotowarowej produkcji rolnej teren akwakultury i obsługi rybactwa teren komunikacji teren ogrodów działkowych teren infrastruktury technicznej
profil dodatkowy	teren elektrowni słonecznej teren elektrowni wodnej teren zieleni urządzonej teren zieleni naturalnej teren lasu teren wód
maksymalna nadziemna intensywnosc zabudowy	1.2
maksymalny udzial powierzchni zabudowy	60%
maksymalna wysokosc zabudowy	12.0 m
minimalny udzial powierzchni biologicznie czynnej	30%
geometria	
plan	https://www.gov.pl/zagospodarowanieprzestrzenne/app /AktPlanowaniaPrzestrzennego/PL.ZIPPZP.11425/281803-POG/1POG

strefa planistyczna	PL.ZIPPZP.11425_281803-POG_1POG-137SZ_20250206T120106
identifier	https://www.gov.pl/zagospodarowanieprzestrzenne/app /StrefaPlanistyczna/PL.ZIPPZP.11425/281803-POG/1POG-137SZ /20250206T120106
przestrzen nazw	PL.ZIPPZP.11425/281803-POG
lokalny id	1POG-137SZ
wersja id	20250206T120106
poczatek wersji obiektu	2025-02-06T12:01:06
nazwa	strefa wielofunkcyjna z zabudową zagrodową
oznaczenie	137SZ
symbol	SZ
obowiazuje od	2025-02-05
obowiazuje do	obecnie
status	w opracowaniu https://inspire.ec.europa.eu/codelist/ProcessStepGeneralValue

	/elaboration
charakter ustalenia	ogólnie wiążące https://inspire.ec.europa.eu/codelist/RegulationNatureValue/generallyBinding
profil podstawowy	teren zabudowy zagrodowej teren produkcji w gospodarstwach rolnych teren akwakultury i obsługi rybactwa teren komunikacji teren zieleni urządzonej teren ogrodów działkowych teren infrastruktury technicznej
profil dodatkowy	teren usług teren zieleni naturalnej teren lasu teren wód
maksymalna nadziemna intensywnosc zabudowy	0.9
maksymalny udzial powierzchni zabudowy	50%
maksymalna wysokosc zabudowy	12.0 m
minimalny udzial powierzchni biologicznie czynnej	30%
geometria	
plan	https://www.gov.pl/zagospodarowanieprzestrzenne/app/AktPlanowaniaPrzestrzennego/PL.ZIPPZP.11425/281803-POG/1POG

strefa planistyczna	PL.ZIPPZP.11425_281803-POG_1POG-137SO_20260312T085408
identifier	https://www.gov.pl/zagospodarowanieprzestrzenne/app/StrefaPlanistyczna/PL.ZIPPZP.11425/281803-POG/1POG-137SO/20260312T085408
przestrzen nazw	PL.ZIPPZP.11425/281803-POG
lokalny id	1POG-137SO
wersja id	20260312T085408
poczatek wersji obiektu	2026-03-12T08:54:08
nazwa	strefa otwarta
oznaczenie	137SO
symbol	SO
obowiazuje od	2025-02-04
obowiazuje do	obecnie

status	w opracowaniu https://inspire.ec.europa.eu/codelist/ProcessStepGeneralValue/elaboration
charakter ustalenia	ogólnie wiążące https://inspire.ec.europa.eu/codelist/RegulationNatureValue/generallyBinding
profil podstawowy	teren rolnictwa z zakazem zabudowy teren lasu teren zieleni naturalnej teren wód teren komunikacji teren ogrodów działkowych teren infrastruktury technicznej
profil dodatkowy	teren elektrowni słonecznej teren elektrowni geotermalnej teren elektrowni wodnej teren biogazowni teren zieleni urządzonej
geometria	
plan	https://www.gov.pl/zagospodarowanieprzestrzenne/app/AktPlanowaniaPrzestrzennego/PL.ZIPPZP.11425/281803-POG/1POG

strefa planistyczna	PL.ZIPPZP.11425_281803-POG_1POG-137SJ_20250206T120106
identifier	https://www.gov.pl/zagospodarowanieprzestrzenne/app/StrefaPlanistyczna/PL.ZIPPZP.11425/281803-POG/1POG-137SJ/20250206T120106
przestrzen nazw	PL.ZIPPZP.11425/281803-POG
lokalny id	1POG-137SJ
wersja id	20250206T120106
poczatek wersji obiektu	2025-02-06T12:01:06
nazwa	strefa wielofunkcyjna z zabudową mieszkaniową jednorodzinną
oznaczenie	137SJ
symbol	SJ
obowiazuje od	2025-02-04
obowiazuje do	obecnie
status	w opracowaniu https://inspire.ec.europa.eu/codelist/ProcessStepGeneralValue/elaboration
charakter ustalenia	ogólnie wiążące https://inspire.ec.europa.eu/codelist/RegulationNatureValue

	/generallyBinding
profil podstawowy	teren zabudowy mieszkaniowej jednorodzinnej teren usług teren komunikacji teren zieleni urządzonej teren ogrodów działkowych teren infrastruktury technicznej
profil dodatkowy	teren zabudowy letniskowej lub rekreacji indywidualnej teren zieleni naturalnej teren lasu teren wód
maksymalna nadziemna intensywnosc zabudowy	0.9
maksymalny udzial powierzchni zabudowy	50%
maksymalna wysokosc zabudowy	12.0 m
minimalny udzial powierzchni biologicznie czynnej	30%
geometria	
plan	https://www.gov.pl/zagospodarowanieprzestrzenne/app /AktPlanowaniaPrzestrzennego/PL.ZIPPZP.11425/281803-POG/1POG

strefa planistyczna	PL.ZIPPZP.11425_281803-POG_1POG-137SR_20260409T090307
identifier	https://www.gov.pl/zagospodarowanieprzestrzenne/app /StrefaPlanistyczna/PL.ZIPPZP.11425/281803-POG/1POG-137SR /20260409T090307
przestrzen nazw	PL.ZIPPZP.11425/281803-POG
lokalny id	1POG-137SR
wersja id	20260409T090307
poczatek wersji obiektu	2026-04-09T09:03:07
nazwa	strefa produkcji rolniczej
oznaczenie	137SR
symbol	SR
obowiazuje od	2026-03-04
obowiazuje do	obecnie
status	w opracowaniu https://inspire.ec.europa.eu/codelist/ProcessStepGeneralValue /elaboration

charakter ustalenia	ogólnie wiążące https://inspire.ec.europa.eu/codelist/RegulationNatureValue/generallyBinding
profil podstawowy	teren produkcji w gospodarstwach rolnych teren wielkotowarowej produkcji rolnej teren akwakultury i obsługi rybactwa teren komunikacji teren ogrodów działkowych teren infrastruktury technicznej
profil dodatkowy	teren elektrowni słonecznej teren elektrowni wodnej teren zieleni urządzonej teren zieleni naturalnej teren lasu teren wód
maksymalna nadziemna intensywnosc zabudowy	1.2
maksymalny udzial powierzchni zabudowy	60%
maksymalna wysokosc zabudowy	12.0 m
minimalny udzial powierzchni biologicznie czynnej	30%
geometria	
plan	https://www.gov.pl/zagospodarowanieprzestrzenne/app/AktPlanowaniaPrzestrzennego/PL.ZIPPZP.11425/281803-POG/1POG

strefa planistyczna	PL.ZIPPZP.11425_281803-POG_1POG-138SZ_20250206T120106
identifier	https://www.gov.pl/zagospodarowanieprzestrzenne/app/StrefaPlanistyczna/PL.ZIPPZP.11425/281803-POG/1POG-138SZ/20250206T120106
przestrzen nazw	PL.ZIPPZP.11425/281803-POG
lokalny id	1POG-138SZ
wersja id	20250206T120106
poczatek wersji obiektu	2025-02-06T12:01:06
nazwa	strefa wielofunkcyjna z zabudową zagrodową
oznaczenie	138SZ
symbol	SZ
obowiazuje od	2025-02-05
obowiazuje do	obecnie

status	w opracowaniu https://inspire.ec.europa.eu/codelist/ProcessStepGeneralValue/elaboration
charakter ustalenia	ogólnie wiążące https://inspire.ec.europa.eu/codelist/RegulationNatureValue/generallyBinding
profil podstawowy	teren zabudowy zagrodowej teren produkcji w gospodarstwach rolnych teren akwakultury i obsługi rybactwa teren komunikacji teren zieleni urządzonej teren ogrodów działkowych teren infrastruktury technicznej
profil dodatkowy	teren usług teren zieleni naturalnej teren lasu teren wód
maksymalna nadziemna intensywnosc zabudowy	0.9
maksymalny udzial powierzchni zabudowy	50%
maksymalna wysokosc zabudowy	12.0 m
minimalny udzial powierzchni biologicznie czynnej	30%
geometria	
plan	https://www.gov.pl/zagospodarowanieprzestrzenne/app/AktPlanowaniaPrzestrzennego/PL.ZIPPZP.11425/281803-POG/1POG

strefa planistyczna	PL.ZIPPZP.11425_281803-POG_1POG-138SO_20260312T085408
identifier	https://www.gov.pl/zagospodarowanieprzestrzenne/app/StrefaPlanistyczna/PL.ZIPPZP.11425/281803-POG/1POG-138SO/20260312T085408
przestrzen nazw	PL.ZIPPZP.11425/281803-POG
lokalny id	1POG-138SO
wersja id	20260312T085408
poczatek wersji obiektu	2026-03-12T08:54:08
nazwa	strefa otwarta
oznaczenie	138SO
symbol	SO

obowiazuje od	2025-02-04
obowiazuje do	obecnie
status	w opracowaniu https://inspire.ec.europa.eu/codelist/ProcessStepGeneralValue/elaboration
charakter ustalenia	ogólnie wiążące https://inspire.ec.europa.eu/codelist/RegulationNatureValue/generallyBinding
profil podstawowy	teren rolnictwa z zakazem zabudowy teren lasu teren zieleni naturalnej teren wód teren komunikacji teren ogrodów działkowych teren infrastruktury technicznej
geometria	
plan	https://www.gov.pl/zagospodarowanieprzestrzenne/app/AktPlanowaniaPrzestrzennego/PL.ZIPPZP.11425/281803-POG/1POG

strefa planistyczna	PL.ZIPPZP.11425_281803-POG_1POG-138SJ_20250206T120106
identifier	https://www.gov.pl/zagospodarowanieprzestrzenne/app/StrefaPlanistyczna/PL.ZIPPZP.11425/281803-POG/1POG-138SJ/20250206T120106
przestrzen nazw	PL.ZIPPZP.11425/281803-POG
lokalny id	1POG-138SJ
wersja id	20250206T120106
poczatek wersji obiektu	2025-02-06T12:01:06
nazwa	strefa wielofunkcyjna z zabudową mieszkaniową jednorodzinną
oznaczenie	138SJ
symbol	SJ
obowiazuje od	2025-02-04
obowiazuje do	obecnie
status	w opracowaniu https://inspire.ec.europa.eu/codelist/ProcessStepGeneralValue/elaboration
charakter ustalenia	ogólnie wiążące https://inspire.ec.europa.eu/codelist/RegulationNatureValue/generallyBinding
profil podstawowy	teren zabudowy mieszkaniowej jednorodzinnej

	teren usług teren komunikacji teren zieleni urządzonej teren ogrodów działkowych teren infrastruktury technicznej
profil dodatkowy	teren zabudowy letniskowej lub rekreacji indywidualnej teren zieleni naturalnej teren lasu teren wód
maksymalna nadziemna intensywnosc zabudowy	0.9
maksymalny udzial powierzchni zabudowy	50%
maksymalna wysokosc zabudowy	12.0 m
minimalny udzial powierzchni biologicznie czynnej	30%
geometria	
plan	https://www.gov.pl/zagospodarowanieprzestrzenne/app/AktPlanowaniaPrzestrzennego/PL.ZIPPZP.11425/281803-POG/1POG

strefa planistyczna	PL.ZIPPZP.11425_281803-POG_1POG-138SR_20260409T090444
identifier	https://www.gov.pl/zagospodarowanieprzestrzenne/app/StrefaPlanistyczna/PL.ZIPPZP.11425/281803-POG/1POG-138SR/20260409T090444
przestrzen nazw	PL.ZIPPZP.11425/281803-POG
lokalny id	1POG-138SR
wersja id	20260409T090444
poczatek wersji obiektu	2026-04-09T09:04:44
nazwa	strefa produkcji rolniczej
oznaczenie	138SR
symbol	SR
obowiazuje od	2026-03-04
obowiazuje do	obecnie
status	w opracowaniu https://inspire.ec.europa.eu/codelist/ProcessStepGeneralValue/elaboration
charakter ustalenia	ogólnie wiążące https://inspire.ec.europa.eu/codelist/RegulationNatureValue/generallyBinding

profil podstawowy	teren produkcji w gospodarstwach rolnych teren wielkotowarowej produkcji rolnej teren akwakultury i obsługi rybactwa teren komunikacji teren ogrodów działkowych teren infrastruktury technicznej
profil dodatkowy	teren elektrowni słonecznej teren elektrowni wodnej teren zieleni urządzonej teren zieleni naturalnej teren lasu teren wód
maksymalna nadziemna intensywnosc zabudowy	1.2
maksymalny udzial powierzchni zabudowy	60%
maksymalna wysokosc zabudowy	12.0 m
minimalny udzial powierzchni biologicznie czynnej	30%
geometria	
plan	https://www.gov.pl/zagospodarowanieprzestrzenne/app /AktPlanowaniaPrzestrzennego/PL.ZIPPZP.11425/281803-POG/1POG

strefa planistyczna	PL.ZIPPZP.11425_281803-POG_1POG-139SZ_20250206T120106
identifier	https://www.gov.pl/zagospodarowanieprzestrzenne/app /StrefaPlanistyczna/PL.ZIPPZP.11425/281803-POG/1POG-139SZ /20250206T120106
przestrzen nazw	PL.ZIPPZP.11425/281803-POG
lokalny id	1POG-139SZ
wersja id	20250206T120106
poczatek wersji obiektu	2025-02-06T12:01:06
nazwa	strefa wielofunkcyjna z zabudową zagrodową
oznaczenie	139SZ
symbol	SZ
obowiazuje od	2025-02-05
obowiazuje do	obecnie
status	w opracowaniu https://inspire.ec.europa.eu/codelist/ProcessStepGeneralValue /elaboration

charakter ustalenia	ogólnie wiążące https://inspire.ec.europa.eu/codelist/RegulationNatureValue/generallyBinding
profil podstawowy	teren zabudowy zagrodowej teren produkcji w gospodarstwach rolnych teren akwakultury i obsługi rybactwa teren komunikacji teren zieleni urządzonej teren ogrodów działkowych teren infrastruktury technicznej
profil dodatkowy	teren usług teren zieleni naturalnej teren lasu teren wód
maksymalna nadziemna intensywnosc zabudowy	0.9
maksymalny udzial powierzchni zabudowy	50%
maksymalna wysokosc zabudowy	12.0 m
minimalny udzial powierzchni biologicznie czynnej	30%
geometria	
plan	https://www.gov.pl/zagospodarowanieprzestrzenne/app/AktPlanowaniaPrzestrzennego/PL.ZIPPZP.11425/281803-POG/1POG

strefa planistyczna	PL.ZIPPZP.11425_281803-POG_1POG-139SO_20260312T085408
identifier	https://www.gov.pl/zagospodarowanieprzestrzenne/app/StrefaPlanistyczna/PL.ZIPPZP.11425/281803-POG/1POG-139SO/20260312T085408
przestrzen nazw	PL.ZIPPZP.11425/281803-POG
lokalny id	1POG-139SO
wersja id	20260312T085408
poczatek wersji obiektu	2026-03-12T08:54:08
nazwa	strefa otwarta
oznaczenie	139SO
symbol	SO
obowiazuje od	2025-02-04
obowiazuje do	obecnie
status	w opracowaniu

	https://inspire.ec.europa.eu/codelist/ProcessStepGeneralValue/elaboration
charakter ustalenia	ogólnie wiążące https://inspire.ec.europa.eu/codelist/RegulationNatureValue/generallyBinding
profil podstawowy	teren rolnictwa z zakazem zabudowy teren lasu teren zieleni naturalnej teren wód teren komunikacji teren ogrodów działkowych teren infrastruktury technicznej
geometria	
plan	https://www.gov.pl/zagospodarowanieprzestrzenne/app/AktPlanowaniaPrzestrzennego/PL.ZIPPZP.11425/281803-POG/1POG

strefa planistyczna	PL.ZIPPZP.11425_281803-POG_1POG-139SJ_20250206T120106
identifier	https://www.gov.pl/zagospodarowanieprzestrzenne/app/StrefaPlanistyczna/PL.ZIPPZP.11425/281803-POG/1POG-139SJ/20250206T120106
przestrzen nazw	PL.ZIPPZP.11425/281803-POG
lokalny id	1POG-139SJ
wersja id	20250206T120106
poczatek wersji obiektu	2025-02-06T12:01:06
nazwa	strefa wielofunkcyjna z zabudową mieszkaniową jednorodzinną
oznaczenie	139SJ
symbol	SJ
obowiazuje od	2025-02-04
obowiazuje do	obecnie
status	w opracowaniu https://inspire.ec.europa.eu/codelist/ProcessStepGeneralValue/elaboration
charakter ustalenia	ogólnie wiążące https://inspire.ec.europa.eu/codelist/RegulationNatureValue/generallyBinding
profil podstawowy	teren zabudowy mieszkaniowej jednorodzinnej teren usług teren komunikacji teren zieleni urządzonej

	teren ogrodów działkowych teren infrastruktury technicznej
profil dodatkowy	teren zabudowy letniskowej lub rekreacji indywidualnej teren zieleni naturalnej teren lasu teren wód
maksymalna nadziemna intensywnosc zabudowy	0.9
maksymalny udzial powierzchni zabudowy	50%
maksymalna wysokosc zabudowy	12.0 m
minimalny udzial powierzchni biologicznie czynnej	30%
geometria	
plan	https://www.gov.pl/zagospodarowanieprzestrzenne/app /AktPlanowaniaPrzestrzennego/PL.ZIPPZP.11425/281803-POG/1POG

strefa planistyczna	PL.ZIPPZP.11425_281803-POG_1POG-139SR_20260409T090545
identifier	https://www.gov.pl/zagospodarowanieprzestrzenne/app /StrefaPlanistyczna/PL.ZIPPZP.11425/281803-POG/1POG-139SR /20260409T090545
przestrzen nazw	PL.ZIPPZP.11425/281803-POG
lokalny id	1POG-139SR
wersja id	20260409T090545
poczatek wersji obiektu	2026-04-09T09:05:45
nazwa	strefa produkcji rolniczej
oznaczenie	139SR
symbol	SR
obowiazuje od	2026-03-04
obowiazuje do	obecnie
status	w opracowaniu https://inspire.ec.europa.eu/codelist/ProcessStepGeneralValue /elaboration
charakter ustalenia	ogólnie wiążące https://inspire.ec.europa.eu/codelist/RegulationNatureValue /generallyBinding
profil podstawowy	teren produkcji w gospodarstwach rolnych teren wielkotowarowej produkcji rolnej

	teren akwakultury i obsługi rybactwa teren komunikacji teren ogrodów działkowych teren infrastruktury technicznej
profil dodatkowy	teren elektrowni słonecznej teren elektrowni wodnej teren zieleni urządzonej teren zieleni naturalnej teren lasu teren wód
maksymalna nadziemna intensywnosc zabudowy	1.2
maksymalny udzial powierzchni zabudowy	60%
maksymalna wysokosc zabudowy	12.0 m
minimalny udzial powierzchni biologicznie czynnej	30%
geometria	
plan	https://www.gov.pl/zagospodarowanieprzestrzenne/app /AktPlanowaniaPrzestrzennego/PL.ZIPPZP.11425/281803-POG/1POG

strefa planistyczna	PL.ZIPPZP.11425_281803-POG_1POG-140SZ_20250206T120106
identifier	https://www.gov.pl/zagospodarowanieprzestrzenne/app /StrefaPlanistyczna/PL.ZIPPZP.11425/281803-POG/1POG-140SZ /20250206T120106
przestrzen nazw	PL.ZIPPZP.11425/281803-POG
lokalny id	1POG-140SZ
wersja id	20250206T120106
poczatek wersji obiektu	2025-02-06T12:01:06
nazwa	strefa wielofunkcyjna z zabudową zagrodową
oznaczenie	140SZ
symbol	SZ
obowiazuje od	2025-02-05
obowiazuje do	obecnie
status	w opracowaniu https://inspire.ec.europa.eu/codelist/ProcessStepGeneralValue /elaboration
charakter ustalenia	ogólnie wiążące https://inspire.ec.europa.eu/codelist/RegulationNatureValue

	/generallyBinding
profil podstawowy	teren zabudowy zagrodowej teren produkcji w gospodarstwach rolnych teren akwakultury i obsługi rybactwa teren komunikacji teren zieleni urządzonej teren ogrodów działkowych teren infrastruktury technicznej
profil dodatkowy	teren usług teren zieleni naturalnej teren lasu teren wód
maksymalna nadziemna intensywnosc zabudowy	0.9
maksymalny udzial powierzchni zabudowy	50%
maksymalna wysokosc zabudowy	12.0 m
minimalny udzial powierzchni biologicznie czynnej	30%
geometria	
plan	https://www.gov.pl/zagospodarowanieprzestrzenne/app /AktPlanowaniaPrzestrzennego/PL.ZIPPZP.11425/281803-POG/1POG
strefa planistyczna	PL.ZIPPZP.11425_281803-POG_1POG-140SO_20260312T085408
identifier	https://www.gov.pl/zagospodarowanieprzestrzenne/app /StrefaPlanistyczna/PL.ZIPPZP.11425/281803-POG/1POG-140SO /20260312T085408
przestrzen nazw	PL.ZIPPZP.11425/281803-POG
lokalny id	1POG-140SO
wersja id	20260312T085408
poczatek wersji obiektu	2026-03-12T08:54:08
nazwa	strefa otwarta
oznaczenie	140SO
symbol	SO
obowiazuje od	2025-02-04
obowiazuje do	obecnie
status	w opracowaniu https://inspire.ec.europa.eu/codelist/ProcessStepGeneralValue /elaboration

charakter ustalenia	ogólnie wiążące https://inspire.ec.europa.eu/codelist/RegulationNatureValue/generallyBinding
profil podstawowy	teren rolnictwa z zakazem zabudowy teren lasu teren zieleni naturalnej teren wód teren komunikacji teren ogrodów działkowych teren infrastruktury technicznej
profil dodatkowy	teren elektrowni słonecznej teren elektrowni geotermalnej teren elektrowni wodnej teren biogazowni teren zieleni urządzonej
geometria	
plan	https://www.gov.pl/zagospodarowanieprzestrzenne/app/AktPlanowaniaPrzestrzennego/PL.ZIPPZP.11425/281803-POG/1POG

strefa planistyczna	PL.ZIPPZP.11425_281803-POG_1POG-140SJ_20260312T085457
identifier	https://www.gov.pl/zagospodarowanieprzestrzenne/app/StrefaPlanistyczna/PL.ZIPPZP.11425/281803-POG/1POG-140SJ/20260312T085457
przestrzen nazw	PL.ZIPPZP.11425/281803-POG
lokalny id	1POG-140SJ
wersja id	20260312T085457
poczatek wersji obiektu	2026-03-12T08:54:57
nazwa	strefa wielofunkcyjna z zabudową mieszkaniową jednorodzinną
oznaczenie	140SJ
symbol	SJ
obowiazuje od	2025-02-04
obowiazuje do	obecnie
status	w opracowaniu https://inspire.ec.europa.eu/codelist/ProcessStepGeneralValue/elaboration
charakter ustalenia	ogólnie wiążące https://inspire.ec.europa.eu/codelist/RegulationNatureValue/generallyBinding
profil podstawowy	teren zabudowy mieszkaniowej jednorodzinnej teren usług

	teren komunikacji teren zieleni urządzonej teren ogrodów działkowych teren infrastruktury technicznej
profil dodatkowy	teren zabudowy letniskowej lub rekreacji indywidualnej teren zieleni naturalnej teren lasu teren wód
maksymalna nadziemna intensywnosc zabudowy	0.9
maksymalny udzial powierzchni zabudowy	50%
maksymalna wysokosc zabudowy	12.0 m
minimalny udzial powierzchni biologicznie czynnej	30%
geometria	
plan	https://www.gov.pl/zagospodarowanieprzestrzenne/app /AktPlanowaniaPrzestrzennego/PL.ZIPPZP.11425/281803-POG/1POG

strefa planistyczna	PL.ZIPPZP.11425_281803-POG_1POG-140SR_20260409T091316
identifier	https://www.gov.pl/zagospodarowanieprzestrzenne/app /StrefaPlanistyczna/PL.ZIPPZP.11425/281803-POG/1POG-140SR /20260409T091316
przestrzen nazw	PL.ZIPPZP.11425/281803-POG
lokalny id	1POG-140SR
wersja id	20260409T091316
poczatek wersji obiektu	2026-04-09T09:13:16
nazwa	strefa produkcji rolniczej
oznaczenie	140SR
symbol	SR
obowiazuje od	2026-03-04
obowiazuje do	obecnie
status	w opracowaniu https://inspire.ec.europa.eu/codelist/ProcessStepGeneralValue /elaboration
charakter ustalenia	ogólnie wiążące https://inspire.ec.europa.eu/codelist/RegulationNatureValue /generallyBinding

profil podstawowy	teren produkcji w gospodarstwach rolnych teren wielkotowarowej produkcji rolnej teren akwakultury i obsługi rybactwa teren komunikacji teren ogrodów działkowych teren infrastruktury technicznej
profil dodatkowy	teren elektrowni słonecznej teren elektrowni wodnej teren zieleni urządzonej teren zieleni naturalnej teren lasu teren wód
maksymalna nadziemna intensywnosc zabudowy	1.2
maksymalny udzial powierzchni zabudowy	60%
maksymalna wysokosc zabudowy	12.0 m
minimalny udzial powierzchni biologicznie czynnej	30%
geometria	
plan	https://www.gov.pl/zagospodarowanieprzestrzenne/app /AktPlanowaniaPrzestrzennego/PL.ZIPPZP.11425/281803-POG/1POG

strefa planistyczna	PL.ZIPPZP.11425_281803-POG_1POG-141SZ_20250206T120106
identifier	https://www.gov.pl/zagospodarowanieprzestrzenne/app /StrefaPlanistyczna/PL.ZIPPZP.11425/281803-POG/1POG-141SZ /20250206T120106
przestrzen nazw	PL.ZIPPZP.11425/281803-POG
lokalny id	1POG-141SZ
wersja id	20250206T120106
poczatek wersji obiektu	2025-02-06T12:01:06
nazwa	strefa wielofunkcyjna z zabudową zagrodową
oznaczenie	141SZ
symbol	SZ
obowiazuje od	2025-02-05
obowiazuje do	obecnie
status	w opracowaniu https://inspire.ec.europa.eu/codelist/ProcessStepGeneralValue /elaboration

charakter ustalenia	ogólnie wiążące https://inspire.ec.europa.eu/codelist/RegulationNatureValue/generallyBinding
profil podstawowy	teren zabudowy zagrodowej teren produkcji w gospodarstwach rolnych teren akwakultury i obsługi rybactwa teren komunikacji teren zieleni urządzonej teren ogrodów działkowych teren infrastruktury technicznej
profil dodatkowy	teren usług teren zieleni naturalnej teren lasu teren wód
maksymalna nadziemna intensywnosc zabudowy	0.9
maksymalny udzial powierzchni zabudowy	50%
maksymalna wysokosc zabudowy	12.0 m
minimalny udzial powierzchni biologicznie czynnej	30%
geometria	
plan	https://www.gov.pl/zagospodarowanieprzestrzenne/app/AktPlanowaniaPrzestrzennego/PL.ZIPPZP.11425/281803-POG/1POG

strefa planistyczna	PL.ZIPPZP.11425_281803-POG_1POG-141SO_20260312T112354
identifier	https://www.gov.pl/zagospodarowanieprzestrzenne/app/StrefaPlanistyczna/PL.ZIPPZP.11425/281803-POG/1POG-141SO/20260312T112354
przestrzen nazw	PL.ZIPPZP.11425/281803-POG
lokalny id	1POG-141SO
wersja id	20260312T112354
poczatek wersji obiektu	2026-03-12T11:23:54
nazwa	strefa otwarta
oznaczenie	141SO
symbol	SO
obowiazuje od	2025-02-04
obowiazuje do	obecnie
status	w opracowaniu

	https://inspire.ec.europa.eu/codelist/ProcessStepGeneralValue/elaboration
charakter ustalenia	ogólnie wiążące https://inspire.ec.europa.eu/codelist/RegulationNatureValue/generallyBinding
profil podstawowy	teren rolnictwa z zakazem zabudowy teren lasu teren zieleni naturalnej teren wód teren komunikacji teren ogrodów działkowych teren infrastruktury technicznej
geometria	
plan	https://www.gov.pl/zagospodarowanieprzestrzenne/app/AktPlanowaniaPrzestrzennego/PL.ZIPPZP.11425/281803-POG/1POG

strefa planistyczna	PL.ZIPPZP.11425_281803-POG_1POG-141SJ_20260312T085536
identifier	https://www.gov.pl/zagospodarowanieprzestrzenne/app/StrefaPlanistyczna/PL.ZIPPZP.11425/281803-POG/1POG-141SJ/20260312T085536
przestrzen nazw	PL.ZIPPZP.11425/281803-POG
lokalny id	1POG-141SJ
wersja id	20260312T085536
poczatek wersji obiektu	2026-03-12T08:55:36
nazwa	strefa wielofunkcyjna z zabudową mieszkaniową jednorodzinną
oznaczenie	141SJ
symbol	SJ
obowiazuje od	2025-02-04
obowiazuje do	obecnie
status	w opracowaniu https://inspire.ec.europa.eu/codelist/ProcessStepGeneralValue/elaboration
charakter ustalenia	ogólnie wiążące https://inspire.ec.europa.eu/codelist/RegulationNatureValue/generallyBinding
profil podstawowy	teren zabudowy mieszkaniowej jednorodzinnej teren usług teren komunikacji teren zieleni urządzonej

	teren ogrodów działkowych teren infrastruktury technicznej
profil dodatkowy	teren zabudowy letniskowej lub rekreacji indywidualnej teren zieleni naturalnej teren lasu teren wód
maksymalna nadziemna intensywnosc zabudowy	0.9
maksymalny udzial powierzchni zabudowy	50%
maksymalna wysokosc zabudowy	12.0 m
minimalny udzial powierzchni biologicznie czynnej	30%
geometria	
plan	https://www.gov.pl/zagospodarowanieprzestrzenne/app /AktPlanowaniaPrzestrzennego/PL.ZIPPZP.11425/281803-POG/1POG

strefa planistyczna	PL.ZIPPZP.11425_281803-POG_1POG-141SR_20260410T054900
identifier	https://www.gov.pl/zagospodarowanieprzestrzenne/app /StrefaPlanistyczna/PL.ZIPPZP.11425/281803-POG/1POG-141SR /20260410T054900
przestrzen nazw	PL.ZIPPZP.11425/281803-POG
lokalny id	1POG-141SR
wersja id	20260410T054900
poczatek wersji obiektu	2026-04-10T05:49
nazwa	strefa produkcji rolniczej
oznaczenie	141SR
symbol	SR
obowiazuje od	2026-03-04
obowiazuje do	obecnie
status	w opracowaniu https://inspire.ec.europa.eu/codelist/ProcessStepGeneralValue /elaboration
charakter ustalenia	ogólnie wiążące https://inspire.ec.europa.eu/codelist/RegulationNatureValue /generallyBinding
profil podstawowy	teren produkcji w gospodarstwach rolnych teren wielkotowarowej produkcji rolnej

	teren akwakultury i obsługi rybactwa teren komunikacji teren ogrodów działkowych teren infrastruktury technicznej
profil dodatkowy	teren elektrowni słonecznej teren elektrowni wodnej teren zieleni urządzonej teren zieleni naturalnej teren lasu teren wód
maksymalna nadziemna intensywnosc zabudowy	1.2
maksymalny udzial powierzchni zabudowy	60%
maksymalna wysokosc zabudowy	12.0 m
minimalny udzial powierzchni biologicznie czynnej	30%
geometria	
plan	https://www.gov.pl/zagospodarowanieprzestrzenne/app /AktPlanowaniaPrzestrzennego/PL.ZIPPZP.11425/281803-POG/1POG

strefa planistyczna	PL.ZIPPZP.11425_281803-POG_1POG-142SZ_20250206T120106
identifier	https://www.gov.pl/zagospodarowanieprzestrzenne/app /StrefaPlanistyczna/PL.ZIPPZP.11425/281803-POG/1POG-142SZ /20250206T120106
przestrzen nazw	PL.ZIPPZP.11425/281803-POG
lokalny id	1POG-142SZ
wersja id	20250206T120106
poczatek wersji obiektu	2025-02-06T12:01:06
nazwa	strefa wielofunkcyjna z zabudową zagrodową
oznaczenie	142SZ
symbol	SZ
obowiazuje od	2025-02-05
obowiazuje do	obecnie
status	w opracowaniu https://inspire.ec.europa.eu/codelist/ProcessStepGeneralValue /elaboration
charakter ustalenia	ogólnie wiążące https://inspire.ec.europa.eu/codelist/RegulationNatureValue

	/generallyBinding
profil podstawowy	teren zabudowy zagrodowej teren produkcji w gospodarstwach rolnych teren akwakultury i obsługi rybactwa teren komunikacji teren zieleni urządzonej teren ogrodów działkowych teren infrastruktury technicznej
profil dodatkowy	teren usług teren zieleni naturalnej teren lasu teren wód
maksymalna nadziemna intensywnosc zabudowy	0.9
maksymalny udzial powierzchni zabudowy	50%
maksymalna wysokosc zabudowy	12.0 m
minimalny udzial powierzchni biologicznie czynnej	30%
geometria	
plan	https://www.gov.pl/zagospodarowanieprzestrzenne/app /AktPlanowaniaPrzestrzennego/PL.ZIPPZP.11425/281803-POG/1POG
strefa planistyczna	PL.ZIPPZP.11425_281803-POG_1POG-142SO_20260312T130131
identifier	https://www.gov.pl/zagospodarowanieprzestrzenne/app /StrefaPlanistyczna/PL.ZIPPZP.11425/281803-POG/1POG-142SO /20260312T130131
przestrzen nazw	PL.ZIPPZP.11425/281803-POG
lokalny id	1POG-142SO
wersja id	20260312T130131
poczatek wersji obiektu	2026-03-12T13:01:31
nazwa	strefa otwarta
oznaczenie	142SO
symbol	SO
obowiazuje od	2025-02-04
obowiazuje do	obecnie
status	w opracowaniu https://inspire.ec.europa.eu/codelist/ProcessStepGeneralValue /elaboration

charakter ustalenia	ogólnie wiążące https://inspire.ec.europa.eu/codelist/RegulationNatureValue/generallyBinding
profil podstawowy	teren rolnictwa z zakazem zabudowy teren lasu teren zieleni naturalnej teren wód teren komunikacji teren ogrodów działkowych teren infrastruktury technicznej
profil dodatkowy	teren elektrowni słonecznej teren elektrowni geotermalnej teren elektrowni wodnej teren biogazowni teren zieleni urządzonej
geometria	
plan	https://www.gov.pl/zagospodarowanieprzestrzenne/app/AktPlanowaniaPrzestrzennego/PL.ZIPPZP.11425/281803-POG/1POG

strefa planistyczna	PL.ZIPPZP.11425_281803-POG_1POG-142SJ_20250206T120106
identifier	https://www.gov.pl/zagospodarowanieprzestrzenne/app/StrefaPlanistyczna/PL.ZIPPZP.11425/281803-POG/1POG-142SJ/20250206T120106
przestrzen nazw	PL.ZIPPZP.11425/281803-POG
lokalny id	1POG-142SJ
wersja id	20250206T120106
poczatek wersji obiektu	2025-02-06T12:01:06
nazwa	strefa wielofunkcyjna z zabudową mieszkaniową jednorodzinną
oznaczenie	142SJ
symbol	SJ
obowiazuje od	2025-02-04
obowiazuje do	obecnie
status	w opracowaniu https://inspire.ec.europa.eu/codelist/ProcessStepGeneralValue/elaboration
charakter ustalenia	ogólnie wiążące https://inspire.ec.europa.eu/codelist/RegulationNatureValue/generallyBinding
profil podstawowy	teren zabudowy mieszkaniowej jednorodzinnej teren usług

	teren komunikacji teren zieleni urządzonej teren ogrodów działkowych teren infrastruktury technicznej
profil dodatkowy	teren zabudowy letniskowej lub rekreacji indywidualnej teren zieleni naturalnej teren lasu teren wód
maksymalna nadziemna intensywnosc zabudowy	0.9
maksymalny udzial powierzchni zabudowy	50%
maksymalna wysokosc zabudowy	12.0 m
minimalny udzial powierzchni biologicznie czynnej	30%
geometria	
plan	https://www.gov.pl/zagospodarowanieprzestrzenne/app /AktPlanowaniaPrzestrzennego/PL.ZIPPZP.11425/281803-POG/1POG

strefa planistyczna	PL.ZIPPZP.11425_281803-POG_1POG-142SR_20260413T062341
identifier	https://www.gov.pl/zagospodarowanieprzestrzenne/app /StrefaPlanistyczna/PL.ZIPPZP.11425/281803-POG/1POG-142SR /20260413T062341
przestrzen nazw	PL.ZIPPZP.11425/281803-POG
lokalny id	1POG-142SR
wersja id	20260413T062341
poczatek wersji obiektu	2026-04-13T06:23:41
nazwa	strefa produkcji rolniczej
oznaczenie	142SR
symbol	SR
obowiazuje od	2026-03-04
obowiazuje do	obecnie
status	w opracowaniu https://inspire.ec.europa.eu/codelist/ProcessStepGeneralValue /elaboration
charakter ustalenia	ogólnie wiążące https://inspire.ec.europa.eu/codelist/RegulationNatureValue /generallyBinding

profil podstawowy	teren produkcji w gospodarstwach rolnych teren wielkotowarowej produkcji rolnej teren akwakultury i obsługi rybactwa teren komunikacji teren ogrodów działkowych teren infrastruktury technicznej
profil dodatkowy	teren elektrowni słonecznej teren elektrowni wodnej teren zieleni urządzonej teren zieleni naturalnej teren lasu teren wód
maksymalna nadziemna intensywnosc zabudowy	1.2
maksymalny udzial powierzchni zabudowy	60%
maksymalna wysokosc zabudowy	12.0 m
minimalny udzial powierzchni biologicznie czynnej	30%
geometria	
plan	https://www.gov.pl/zagospodarowanieprzestrzenne/app /AktPlanowaniaPrzestrzennego/PL.ZIPPZP.11425/281803-POG/1POG

strefa planistyczna	PL.ZIPPZP.11425_281803-POG_1POG-143SZ_20250206T120106
identifier	https://www.gov.pl/zagospodarowanieprzestrzenne/app /StrefaPlanistyczna/PL.ZIPPZP.11425/281803-POG/1POG-143SZ /20250206T120106
przestrzen nazw	PL.ZIPPZP.11425/281803-POG
lokalny id	1POG-143SZ
wersja id	20250206T120106
poczatek wersji obiektu	2025-02-06T12:01:06
nazwa	strefa wielofunkcyjna z zabudową zagrodową
oznaczenie	143SZ
symbol	SZ
obowiazuje od	2025-02-05
obowiazuje do	obecnie
status	w opracowaniu https://inspire.ec.europa.eu/codelist/ProcessStepGeneralValue /elaboration

charakter ustalenia	ogólnie wiążące https://inspire.ec.europa.eu/codelist/RegulationNatureValue/generallyBinding
profil podstawowy	teren zabudowy zagrodowej teren produkcji w gospodarstwach rolnych teren akwakultury i obsługi rybactwa teren komunikacji teren zieleni urządzonej teren ogrodów działkowych teren infrastruktury technicznej
profil dodatkowy	teren usług teren zieleni naturalnej teren lasu teren wód
maksymalna nadziemna intensywnosc zabudowy	0.9
maksymalny udzial powierzchni zabudowy	50%
maksymalna wysokosc zabudowy	12.0 m
minimalny udzial powierzchni biologicznie czynnej	30%
geometria	
plan	https://www.gov.pl/zagospodarowanieprzestrzenne/app/AktPlanowaniaPrzestrzennego/PL.ZIPPZP.11425/281803-POG/1POG

strefa planistyczna	PL.ZIPPZP.11425_281803-POG_1POG-143SO_20260312T085408
identifier	https://www.gov.pl/zagospodarowanieprzestrzenne/app/StrefaPlanistyczna/PL.ZIPPZP.11425/281803-POG/1POG-143SO/20260312T085408
przestrzen nazw	PL.ZIPPZP.11425/281803-POG
lokalny id	1POG-143SO
wersja id	20260312T085408
poczatek wersji obiektu	2026-03-12T08:54:08
nazwa	strefa otwarta
oznaczenie	143SO
symbol	SO
obowiazuje od	2025-02-04
obowiazuje do	obecnie
status	w opracowaniu

	https://inspire.ec.europa.eu/codelist/ProcessStepGeneralValue/elaboration
charakter ustalenia	ogólnie wiążące https://inspire.ec.europa.eu/codelist/RegulationNatureValue/generallyBinding
profil podstawowy	teren rolnictwa z zakazem zabudowy teren lasu teren zieleni naturalnej teren wód teren komunikacji teren ogrodów działkowych teren infrastruktury technicznej
geometria	
plan	https://www.gov.pl/zagospodarowanieprzestrzenne/app/AktPlanowaniaPrzestrzennego/PL.ZIPPZP.11425/281803-POG/1POG

strefa planistyczna	PL.ZIPPZP.11425_281803-POG_1POG-143SJ_20250206T120106
identifier	https://www.gov.pl/zagospodarowanieprzestrzenne/app/StrefaPlanistyczna/PL.ZIPPZP.11425/281803-POG/1POG-143SJ/20250206T120106
przestrzen nazw	PL.ZIPPZP.11425/281803-POG
lokalny id	1POG-143SJ
wersja id	20250206T120106
poczatek wersji obiektu	2025-02-06T12:01:06
nazwa	strefa wielofunkcyjna z zabudową mieszkaniową jednorodzinną
oznaczenie	143SJ
symbol	SJ
obowiazuje od	2025-02-04
obowiazuje do	obecnie
status	w opracowaniu https://inspire.ec.europa.eu/codelist/ProcessStepGeneralValue/elaboration
charakter ustalenia	ogólnie wiążące https://inspire.ec.europa.eu/codelist/RegulationNatureValue/generallyBinding
profil podstawowy	teren zabudowy mieszkaniowej jednorodzinnej teren usług teren komunikacji teren zieleni urządzonej

	teren ogrodów działkowych teren infrastruktury technicznej
profil dodatkowy	teren zabudowy letniskowej lub rekreacji indywidualnej teren zieleni naturalnej teren lasu teren wód
maksymalna nadziemna intensywnosc zabudowy	0.9
maksymalny udzial powierzchni zabudowy	50%
maksymalna wysokosc zabudowy	12.0 m
minimalny udzial powierzchni biologicznie czynnej	30%
geometria	
plan	https://www.gov.pl/zagospodarowanieprzestrzenne/app/AktPlanowaniaPrzestrzennego/PL.ZIPPZP.11425/281803-POG/1POG

strefa planistyczna	PL.ZIPPZP.11425_281803-POG_1POG-143SR_20260409T092404
identifier	https://www.gov.pl/zagospodarowanieprzestrzenne/app/StrefaPlanistyczna/PL.ZIPPZP.11425/281803-POG/1POG-143SR/20260409T092404
przestrzen nazw	PL.ZIPPZP.11425/281803-POG
lokalny id	1POG-143SR
wersja id	20260409T092404
poczatek wersji obiektu	2026-04-09T09:24:04
nazwa	strefa produkcji rolniczej
oznaczenie	143SR
symbol	SR
obowiazuje od	2026-03-04
obowiazuje do	obecnie
status	w opracowaniu https://inspire.ec.europa.eu/codelist/ProcessStepGeneralValue/elaboration
charakter ustalenia	ogólnie wiążące https://inspire.ec.europa.eu/codelist/RegulationNatureValue/generallyBinding
profil podstawowy	teren produkcji w gospodarstwach rolnych teren wielkotowarowej produkcji rolnej

	teren akwakultury i obsługi rybactwa teren komunikacji teren ogrodów działkowych teren infrastruktury technicznej
profil dodatkowy	teren elektrowni słonecznej teren elektrowni wodnej teren zieleni urządzonej teren zieleni naturalnej teren lasu teren wód
maksymalna nadziemna intensywnosc zabudowy	1.2
maksymalny udzial powierzchni zabudowy	60%
maksymalna wysokosc zabudowy	12.0 m
minimalny udzial powierzchni biologicznie czynnej	30%
geometria	
plan	https://www.gov.pl/zagospodarowanieprzestrzenne/app /AktPlanowaniaPrzestrzennego/PL.ZIPPZP.11425/281803-POG/1POG

strefa planistyczna	PL.ZIPPZP.11425_281803-POG_1POG-144SZ_20250206T120106
identifier	https://www.gov.pl/zagospodarowanieprzestrzenne/app /StrefaPlanistyczna/PL.ZIPPZP.11425/281803-POG/1POG-144SZ /20250206T120106
przestrzen nazw	PL.ZIPPZP.11425/281803-POG
lokalny id	1POG-144SZ
wersja id	20250206T120106
poczatek wersji obiektu	2025-02-06T12:01:06
nazwa	strefa wielofunkcyjna z zabudową zagrodową
oznaczenie	144SZ
symbol	SZ
obowiazuje od	2025-02-05
obowiazuje do	obecnie
status	w opracowaniu https://inspire.ec.europa.eu/codelist/ProcessStepGeneralValue /elaboration
charakter ustalenia	ogólnie wiążące https://inspire.ec.europa.eu/codelist/RegulationNatureValue

	/generallyBinding
profil podstawowy	teren zabudowy zagrodowej teren produkcji w gospodarstwach rolnych teren akwakultury i obsługi rybactwa teren komunikacji teren zieleni urządzonej teren ogrodów działkowych teren infrastruktury technicznej
profil dodatkowy	teren usług teren zieleni naturalnej teren lasu teren wód
maksymalna nadziemna intensywnosc zabudowy	0.9
maksymalny udzial powierzchni zabudowy	50%
maksymalna wysokosc zabudowy	12.0 m
minimalny udzial powierzchni biologicznie czynnej	30%
geometria	
plan	https://www.gov.pl/zagospodarowanieprzestrzenne/app /AktPlanowaniaPrzestrzennego/PL.ZIPPZP.11425/281803-POG/1POG

strefa planistyczna	PL.ZIPPZP.11425_281803-POG_1POG-144SO_20260312T085408
identifier	https://www.gov.pl/zagospodarowanieprzestrzenne/app /StrefaPlanistyczna/PL.ZIPPZP.11425/281803-POG/1POG-144SO /20260312T085408
przestrzen nazw	PL.ZIPPZP.11425/281803-POG
lokalny id	1POG-144SO
wersja id	20260312T085408
poczatek wersji obiektu	2026-03-12T08:54:08
nazwa	strefa otwarta
oznaczenie	144SO
symbol	SO
obowiazuje od	2025-02-04
obowiazuje do	obecnie
status	w opracowaniu https://inspire.ec.europa.eu/codelist/ProcessStepGeneralValue /elaboration

charakter ustalenia	ogólnie wiążące https://inspire.ec.europa.eu/codelist/RegulationNatureValue/generallyBinding
profil podstawowy	teren rolnictwa z zakazem zabudowy teren lasu teren zieleni naturalnej teren wód teren komunikacji teren ogrodów działkowych teren infrastruktury technicznej
geometria	
plan	https://www.gov.pl/zagospodarowanieprzestrzenne/app/AktPlanowaniaPrzestrzennego/PL.ZIPPZP.11425/281803-POG/1POG

strefa planistyczna	PL.ZIPPZP.11425_281803-POG_1POG-144SJ_20260223T065437
identifier	https://www.gov.pl/zagospodarowanieprzestrzenne/app/StrefaPlanistyczna/PL.ZIPPZP.11425/281803-POG/1POG-144SJ/20260223T065437
przestrzen nazw	PL.ZIPPZP.11425/281803-POG
lokalny id	1POG-144SJ
wersja id	20260223T065437
poczatek wersji obiektu	2026-02-23T06:54:37
nazwa	strefa wielofunkcyjna z zabudową mieszkaniową jednorodzinną
oznaczenie	144SJ
symbol	SJ
obowiazuje od	2025-02-04
obowiazuje do	obecnie
status	w opracowaniu https://inspire.ec.europa.eu/codelist/ProcessStepGeneralValue/elaboration
charakter ustalenia	ogólnie wiążące https://inspire.ec.europa.eu/codelist/RegulationNatureValue/generallyBinding
profil podstawowy	teren zabudowy mieszkaniowej jednorodzinnej teren usług teren komunikacji teren zieleni urządzonej teren ogrodów działkowych teren infrastruktury technicznej
profil dodatkowy	teren zabudowy letniskowej lub rekreacji indywidualnej

	teren zieleni naturalnej teren lasu teren wód
maksymalna nadziemna intensywnosc zabudowy	0.9
maksymalny udzial powierzchni zabudowy	50%
maksymalna wysokosc zabudowy	12.0 m
minimalny udzial powierzchni biologicznie czynnej	30%
geometria	
plan	https://www.gov.pl/zagospodarowanieprzestrzenne/app /AktPlanowaniaPrzestrzennego/PL.ZIPPZP.11425/281803-POG/1POG

strefa planistyczna	PL.ZIPPZP.11425_281803-POG_1POG-144SR_20260409T092419
identifier	https://www.gov.pl/zagospodarowanieprzestrzenne/app /StrefaPlanistyczna/PL.ZIPPZP.11425/281803-POG/1POG-144SR /20260409T092419
przestrzen nazw	PL.ZIPPZP.11425/281803-POG
lokalny id	1POG-144SR
wersja id	20260409T092419
poczatek wersji obiektu	2026-04-09T09:24:19
nazwa	strefa produkcji rolniczej
oznaczenie	144SR
symbol	SR
obowiazuje od	2026-03-04
obowiazuje do	obecnie
status	w opracowaniu https://inspire.ec.europa.eu/codelist/ProcessStepGeneralValue /elaboration
charakter ustalenia	ogólnie wiążące https://inspire.ec.europa.eu/codelist/RegulationNatureValue /generallyBinding
profil podstawowy	teren produkcji w gospodarstwach rolnych teren wielkotowarowej produkcji rolnej teren akwakultury i obsługi rybactwa teren komunikacji teren ogrodów działkowych teren infrastruktury technicznej

profil dodatkowy	teren elektrowni słonecznej teren elektrowni wodnej teren zieleni urządzonej teren zieleni naturalnej teren lasu teren wód
maksymalna nadziemna intensywnosc zabudowy	1.2
maksymalny udzial powierzchni zabudowy	60%
maksymalna wysokosc zabudowy	12.0 m
minimalny udzial powierzchni biologicznie czynnej	30%
geometria	
plan	https://www.gov.pl/zagospodarowanieprzestrzenne/app/AktPlanowaniaPrzestrzennego/PL.ZIPPZP.11425/281803-POG/1POG

strefa planistyczna	PL.ZIPPZP.11425_281803-POG_1POG-145SZ_20250206T120106
identifier	https://www.gov.pl/zagospodarowanieprzestrzenne/app/StrefaPlanistyczna/PL.ZIPPZP.11425/281803-POG/1POG-145SZ/20250206T120106
przestrzen nazw	PL.ZIPPZP.11425/281803-POG
lokalny id	1POG-145SZ
wersja id	20250206T120106
poczatek wersji obiektu	2025-02-06T12:01:06
nazwa	strefa wielofunkcyjna z zabudową zagrodową
oznaczenie	145SZ
symbol	SZ
obowiazuje od	2025-02-05
obowiazuje do	obecnie
status	w opracowaniu https://inspire.ec.europa.eu/codelist/ProcessStepGeneralValue/elaboration
charakter ustalenia	ogólnie wiążące https://inspire.ec.europa.eu/codelist/RegulationNatureValue/generallyBinding
profil podstawowy	teren zabudowy zagrodowej teren produkcji w gospodarstwach rolnych

	teren akwakultury i obsługi rybactwa teren komunikacji teren zieleni urządzonej teren ogrodów działkowych teren infrastruktury technicznej
profil dodatkowy	teren usług teren zieleni naturalnej teren lasu teren wód
maksymalna nadziemna intensywnosc zabudowy	0.9
maksymalny udzial powierzchni zabudowy	50%
maksymalna wysokosc zabudowy	12.0 m
minimalny udzial powierzchni biologicznie czynnej	30%
geometria	
plan	https://www.gov.pl/zagospodarowanieprzestrzenne/app/AktPlanowaniaPrzestrzennego/PL.ZIPPZP.11425/281803-POG/1POG

strefa planistyczna	PL.ZIPPZP.11425_281803-POG_1POG-145SO_20260312T085408
identifier	https://www.gov.pl/zagospodarowanieprzestrzenne/app/StrefaPlanistyczna/PL.ZIPPZP.11425/281803-POG/1POG-145SO/20260312T085408
przestrzen nazw	PL.ZIPPZP.11425/281803-POG
lokalny id	1POG-145SO
wersja id	20260312T085408
poczatek wersji obiektu	2026-03-12T08:54:08
nazwa	strefa otwarta
oznaczenie	145SO
symbol	SO
obowiazuje od	2025-02-04
obowiazuje do	obecnie
status	w opracowaniu https://inspire.ec.europa.eu/codelist/ProcessStepGeneralValue/elaboration
charakter ustalenia	ogólnie wiążące https://inspire.ec.europa.eu/codelist/RegulationNatureValue/generallyBinding

profil podstawowy	teren rolnictwa z zakazem zabudowy teren lasu teren zieleni naturalnej teren wód teren komunikacji teren ogrodów działkowych teren infrastruktury technicznej
profil dodatkowy	teren elektrowni słonecznej teren elektrowni geotermalnej teren elektrowni wodnej teren biogazowni teren zieleni urządzonej
geometria	
plan	https://www.gov.pl/zagospodarowanieprzestrzenne/app /AktPlanowaniaPrzestrzennego/PL.ZIPPZP.11425/281803-POG/1POG

strefa planistyczna	PL.ZIPPZP.11425_281803-POG_1POG-145SJ_20250206T120106
identifier	https://www.gov.pl/zagospodarowanieprzestrzenne/app /StrefaPlanistyczna/PL.ZIPPZP.11425/281803-POG/1POG-145SJ /20250206T120106
przestrzen nazw	PL.ZIPPZP.11425/281803-POG
lokalny id	1POG-145SJ
wersja id	20250206T120106
poczatek wersji obiektu	2025-02-06T12:01:06
nazwa	strefa wielofunkcyjna z zabudową mieszkaniową jednorodzinną
oznaczenie	145SJ
symbol	SJ
obowiazuje od	2025-02-04
obowiazuje do	obecnie
status	w opracowaniu https://inspire.ec.europa.eu/codelist/ProcessStepGeneralValue /elaboration
charakter ustalenia	ogólnie wiążące https://inspire.ec.europa.eu/codelist/RegulationNatureValue /generallyBinding
profil podstawowy	teren zabudowy mieszkaniowej jednorodzinnej teren usług teren komunikacji teren zieleni urządzonej

	teren ogrodów działkowych teren infrastruktury technicznej
profil dodatkowy	teren zabudowy letniskowej lub rekreacji indywidualnej teren zieleni naturalnej teren lasu teren wód
maksymalna nadziemna intensywnosc zabudowy	0.9
maksymalny udzial powierzchni zabudowy	50%
maksymalna wysokosc zabudowy	12.0 m
minimalny udzial powierzchni biologicznie czynnej	30%
geometria	
plan	https://www.gov.pl/zagospodarowanieprzestrzenne/app /AktPlanowaniaPrzestrzennego/PL.ZIPPZP.11425/281803-POG/1POG

strefa planistyczna	PL.ZIPPZP.11425_281803-POG_1POG-145SR_20260409T092442
identifier	https://www.gov.pl/zagospodarowanieprzestrzenne/app /StrefaPlanistyczna/PL.ZIPPZP.11425/281803-POG/1POG-145SR /20260409T092442
przestrzen nazw	PL.ZIPPZP.11425/281803-POG
lokalny id	1POG-145SR
wersja id	20260409T092442
poczatek wersji obiektu	2026-04-09T09:24:42
nazwa	strefa produkcji rolniczej
oznaczenie	145SR
symbol	SR
obowiazuje od	2026-03-04
obowiazuje do	obecnie
status	w opracowaniu https://inspire.ec.europa.eu/codelist/ProcessStepGeneralValue /elaboration
charakter ustalenia	ogólnie wiążące https://inspire.ec.europa.eu/codelist/RegulationNatureValue /generallyBinding
profil podstawowy	teren produkcji w gospodarstwach rolnych teren wielkotowarowej produkcji rolnej

	teren akwakultury i obsługi rybactwa teren komunikacji teren ogrodów działkowych teren infrastruktury technicznej
profil dodatkowy	teren elektrowni słonecznej teren elektrowni wodnej teren zieleni urządzonej teren zieleni naturalnej teren lasu teren wód
maksymalna nadziemna intensywnosc zabudowy	1.2
maksymalny udzial powierzchni zabudowy	60%
maksymalna wysokosc zabudowy	12.0 m
minimalny udzial powierzchni biologicznie czynnej	30%
geometria	
plan	https://www.gov.pl/zagospodarowanieprzestrzenne/app /AktPlanowaniaPrzestrzennego/PL.ZIPPZP.11425/281803-POG/1POG

strefa planistyczna	PL.ZIPPZP.11425_281803-POG_1POG-146SZ_20250206T120106
identifier	https://www.gov.pl/zagospodarowanieprzestrzenne/app /StrefaPlanistyczna/PL.ZIPPZP.11425/281803-POG/1POG-146SZ /20250206T120106
przestrzen nazw	PL.ZIPPZP.11425/281803-POG
lokalny id	1POG-146SZ
wersja id	20250206T120106
poczatek wersji obiektu	2025-02-06T12:01:06
nazwa	strefa wielofunkcyjna z zabudową zagrodową
oznaczenie	146SZ
symbol	SZ
obowiazuje od	2025-02-05
obowiazuje do	obecnie
status	w opracowaniu https://inspire.ec.europa.eu/codelist/ProcessStepGeneralValue /elaboration
charakter ustalenia	ogólnie wiążące https://inspire.ec.europa.eu/codelist/RegulationNatureValue

	/generallyBinding
profil podstawowy	teren zabudowy zagrodowej teren produkcji w gospodarstwach rolnych teren akwakultury i obsługi rybactwa teren komunikacji teren zieleni urządzonej teren ogrodów działkowych teren infrastruktury technicznej
profil dodatkowy	teren usług teren zieleni naturalnej teren lasu teren wód
maksymalna nadziemna intensywnosc zabudowy	0.9
maksymalny udzial powierzchni zabudowy	50%
maksymalna wysokosc zabudowy	12.0 m
minimalny udzial powierzchni biologicznie czynnej	30%
geometria	
plan	https://www.gov.pl/zagospodarowanieprzestrzenne/app /AktPlanowaniaPrzestrzennego/PL.ZIPPZP.11425/281803-POG/1POG

strefa planistyczna	PL.ZIPPZP.11425_281803-POG_1POG-146SO_20260312T085408
identifier	https://www.gov.pl/zagospodarowanieprzestrzenne/app /StrefaPlanistyczna/PL.ZIPPZP.11425/281803-POG/1POG-146SO /20260312T085408
przestrzen nazw	PL.ZIPPZP.11425/281803-POG
lokalny id	1POG-146SO
wersja id	20260312T085408
poczatek wersji obiektu	2026-03-12T08:54:08
nazwa	strefa otwarta
oznaczenie	146SO
symbol	SO
obowiazuje od	2025-02-04
obowiazuje do	obecnie
status	w opracowaniu https://inspire.ec.europa.eu/codelist/ProcessStepGeneralValue /elaboration

charakter ustalenia	ogólnie wiążące https://inspire.ec.europa.eu/codelist/RegulationNatureValue/generallyBinding
profil podstawowy	teren rolnictwa z zakazem zabudowy teren lasu teren zieleni naturalnej teren wód teren komunikacji teren ogrodów działkowych teren infrastruktury technicznej
geometria	
plan	https://www.gov.pl/zagospodarowanieprzestrzenne/app/AktPlanowaniaPrzestrzennego/PL.ZIPPZP.11425/281803-POG/1POG

strefa planistyczna	PL.ZIPPZP.11425_281803-POG_1POG-146SJ_20250206T120106
identifier	https://www.gov.pl/zagospodarowanieprzestrzenne/app/StrefaPlanistyczna/PL.ZIPPZP.11425/281803-POG/1POG-146SJ/20250206T120106
przestrzen nazw	PL.ZIPPZP.11425/281803-POG
lokalny id	1POG-146SJ
wersja id	20250206T120106
poczatek wersji obiektu	2025-02-06T12:01:06
nazwa	strefa wielofunkcyjna z zabudową mieszkaniową jednorodzinną
oznaczenie	146SJ
symbol	SJ
obowiazuje od	2025-02-04
obowiazuje do	obecnie
status	w opracowaniu https://inspire.ec.europa.eu/codelist/ProcessStepGeneralValue/elaboration
charakter ustalenia	ogólnie wiążące https://inspire.ec.europa.eu/codelist/RegulationNatureValue/generallyBinding
profil podstawowy	teren zabudowy mieszkaniowej jednorodzinnej teren usług teren komunikacji teren zieleni urządzonej teren ogrodów działkowych teren infrastruktury technicznej
profil dodatkowy	teren zabudowy letniskowej lub rekreacji indywidualnej

	teren zieleni naturalnej teren lasu teren wód
maksymalna nadziemna intensywnosc zabudowy	0.9
maksymalny udzial powierzchni zabudowy	50%
maksymalna wysokosc zabudowy	12.0 m
minimalny udzial powierzchni biologicznie czynnej	30%
geometria	
plan	https://www.gov.pl/zagospodarowanieprzestrzenne/app /AktPlanowaniaPrzestrzennego/PL.ZIPPZP.11425/281803-POG/1POG

strefa planistyczna	PL.ZIPPZP.11425_281803-POG_1POG-146SR_20260409T092608
identifier	https://www.gov.pl/zagospodarowanieprzestrzenne/app /StrefaPlanistyczna/PL.ZIPPZP.11425/281803-POG/1POG-146SR /20260409T092608
przestrzen nazw	PL.ZIPPZP.11425/281803-POG
lokalny id	1POG-146SR
wersja id	20260409T092608
poczatek wersji obiektu	2026-04-09T09:26:08
nazwa	strefa produkcji rolniczej
oznaczenie	146SR
symbol	SR
obowiazuje od	2026-03-04
obowiazuje do	obecnie
status	w opracowaniu https://inspire.ec.europa.eu/codelist/ProcessStepGeneralValue /elaboration
charakter ustalenia	ogólnie wiążące https://inspire.ec.europa.eu/codelist/RegulationNatureValue /generallyBinding
profil podstawowy	teren produkcji w gospodarstwach rolnych teren wielkotowarowej produkcji rolnej teren akwakultury i obsługi rybactwa teren komunikacji teren ogrodów działkowych teren infrastruktury technicznej

profil dodatkowy	teren elektrowni słonecznej teren elektrowni wodnej teren zieleni urządzonej teren zieleni naturalnej teren lasu teren wód
maksymalna nadziemna intensywnosc zabudowy	1.2
maksymalny udzial powierzchni zabudowy	60%
maksymalna wysokosc zabudowy	12.0 m
minimalny udzial powierzchni biologicznie czynnej	30%
geometria	
plan	https://www.gov.pl/zagospodarowanieprzestrzenne/app /AktPlanowaniaPrzestrzennego/PL.ZIPPZP.11425/281803-POG/1POG

strefa planistyczna	PL.ZIPPZP.11425_281803-POG_1POG-147SZ_20260413T064512
identifier	https://www.gov.pl/zagospodarowanieprzestrzenne/app /StrefaPlanistyczna/PL.ZIPPZP.11425/281803-POG/1POG-147SZ /20260413T064512
przestrzen nazw	PL.ZIPPZP.11425/281803-POG
lokalny id	1POG-147SZ
wersja id	20260413T064512
poczatek wersji obiektu	2026-04-13T06:45:12
nazwa	strefa wielofunkcyjna z zabudową zagrodową
oznaczenie	147SZ
symbol	SZ
obowiazuje od	2025-02-05
obowiazuje do	obecnie
status	w opracowaniu https://inspire.ec.europa.eu/codelist/ProcessStepGeneralValue /elaboration
charakter ustalenia	ogólnie wiążące https://inspire.ec.europa.eu/codelist/RegulationNatureValue /generallyBinding
profil podstawowy	teren zabudowy zagrodowej teren produkcji w gospodarstwach rolnych

	teren akwakultury i obsługi rybactwa teren komunikacji teren zieleni urządzonej teren ogrodów działkowych teren infrastruktury technicznej
profil dodatkowy	teren usług teren zieleni naturalnej teren lasu teren wód
maksymalna nadziemna intensywnosc zabudowy	0.9
maksymalny udzial powierzchni zabudowy	50%
maksymalna wysokosc zabudowy	12.0 m
minimalny udzial powierzchni biologicznie czynnej	30%
geometria	
plan	https://www.gov.pl/zagospodarowanieprzestrzenne/app /AktPlanowaniaPrzestrzennego/PL.ZIPPZP.11425/281803-POG/1POG

strefa planistyczna	PL.ZIPPZP.11425_281803-POG_1POG-147SO_20260312T085408
identifier	https://www.gov.pl/zagospodarowanieprzestrzenne/app /StrefaPlanistyczna/PL.ZIPPZP.11425/281803-POG/1POG-147SO /20260312T085408
przestrzen nazw	PL.ZIPPZP.11425/281803-POG
lokalny id	1POG-147SO
wersja id	20260312T085408
poczatek wersji obiektu	2026-03-12T08:54:08
nazwa	strefa otwarta
oznaczenie	147SO
symbol	SO
obowiazuje od	2025-02-04
obowiazuje do	obecnie
status	w opracowaniu https://inspire.ec.europa.eu/codelist/ProcessStepGeneralValue /elaboration
charakter ustalenia	ogólnie wiążące https://inspire.ec.europa.eu/codelist/RegulationNatureValue /generallyBinding

profil podstawowy	teren rolnictwa z zakazem zabudowy teren lasu teren zieleni naturalnej teren wód teren komunikacji teren ogrodów działkowych teren infrastruktury technicznej
geometria	
plan	https://www.gov.pl/zagospodarowanieprzestrzenne/app /AktPlanowaniaPrzestrzennego/PL.ZIPPZP.11425/281803-POG/1POG
strefa planistyczna	PL.ZIPPZP.11425_281803-POG_1POG-147SJ_20250206T120106
identifier	https://www.gov.pl/zagospodarowanieprzestrzenne/app /StrefaPlanistyczna/PL.ZIPPZP.11425/281803-POG/1POG-147SJ /20250206T120106
przestrzen nazw	PL.ZIPPZP.11425/281803-POG
lokalny id	1POG-147SJ
wersja id	20250206T120106
poczatek wersji obiektu	2025-02-06T12:01:06
nazwa	strefa wielofunkcyjna z zabudową mieszkaniową jednorodzinną
oznaczenie	147SJ
symbol	SJ
obowiazuje od	2025-02-04
obowiazuje do	obecnie
status	w opracowaniu https://inspire.ec.europa.eu/codelist/ProcessStepGeneralValue /elaboration
charakter ustalenia	ogólnie wiążące https://inspire.ec.europa.eu/codelist/RegulationNatureValue /generallyBinding
profil podstawowy	teren zabudowy mieszkaniowej jednorodzinnej teren usług teren komunikacji teren zieleni urządzonej teren ogrodów działkowych teren infrastruktury technicznej
profil dodatkowy	teren zabudowy letniskowej lub rekreacji indywidualnej teren zieleni naturalnej teren lasu teren wód

maksymalna nadziemna intensywnosc zabudowy	0.9
maksymalny udzial powierzchni zabudowy	50%
maksymalna wysokosc zabudowy	12.0 m
minimalny udzial powierzchni biologicznie czynnej	30%
geometria	
plan	https://www.gov.pl/zagospodarowanieprzestrzenne/app /AktPlanowaniaPrzestrzennego/PL.ZIPPZP.11425/281803-POG/1POG

strefa planistyczna	PL.ZIPPZP.11425_281803-POG_1POG-147SR_20260409T092745
identifier	https://www.gov.pl/zagospodarowanieprzestrzenne/app /StrefaPlanistyczna/PL.ZIPPZP.11425/281803-POG/1POG-147SR /20260409T092745
przestrzen nazw	PL.ZIPPZP.11425/281803-POG
lokalny id	1POG-147SR
wersja id	20260409T092745
poczatek wersji obiektu	2026-04-09T09:27:45
nazwa	strefa produkcji rolniczej
oznaczenie	147SR
symbol	SR
obowiazuje od	2026-03-04
obowiazuje do	obecnie
status	w opracowaniu https://inspire.ec.europa.eu/codelist/ProcessStepGeneralValue /elaboration
charakter ustalenia	ogólnie wiążące https://inspire.ec.europa.eu/codelist/RegulationNatureValue /generallyBinding
profil podstawowy	teren produkcji w gospodarstwach rolnych teren wielkotowarowej produkcji rolnej teren akwakultury i obsługi rybactwa teren komunikacji teren ogrodów działkowych teren infrastruktury technicznej
profil dodatkowy	teren elektrowni słonecznej teren elektrowni wodnej teren zieleni urządzonej

	teren zieleni naturalnej teren lasu teren wód
maksymalna nadziemna intensywnosc zabudowy	1.2
maksymalny udzial powierzchni zabudowy	60%
maksymalna wysokosc zabudowy	12.0 m
minimalny udzial powierzchni biologicznie czynnej	30%
geometria	
plan	https://www.gov.pl/zagospodarowanieprzestrzenne/app/AktPlanowaniaPrzestrzennego/PL.ZIPPZP.11425/281803-POG/1POG

strefa planistyczna	PL.ZIPPZP.11425_281803-POG_1POG-148SZ_20260408T062222
identifier	https://www.gov.pl/zagospodarowanieprzestrzenne/app/StrefaPlanistyczna/PL.ZIPPZP.11425/281803-POG/1POG-148SZ/20260408T062222
przestrzen nazw	PL.ZIPPZP.11425/281803-POG
lokalny id	1POG-148SZ
wersja id	20260408T062222
poczatek wersji obiektu	2026-04-08T06:22:22
nazwa	strefa wielofunkcyjna z zabudową zagrodową
oznaczenie	148SZ
symbol	SZ
obowiazuje od	2025-02-05
obowiazuje do	obecnie
status	w opracowaniu https://inspire.ec.europa.eu/codelist/ProcessStepGeneralValue/elaboration
charakter ustalenia	ogólnie wiążące https://inspire.ec.europa.eu/codelist/RegulationNatureValue/generallyBinding
profil podstawowy	teren zabudowy zagrodowej teren produkcji w gospodarstwach rolnych teren akwakultury i obsługi rybactwa teren komunikacji teren zieleni urządzonej

	teren ogrodów działkowych teren infrastruktury technicznej
profil dodatkowy	teren usług teren zieleni naturalnej teren lasu teren wód
maksymalna nadziemna intensywnosc zabudowy	0.9
maksymalny udzial powierzchni zabudowy	50%
maksymalna wysokosc zabudowy	12.0 m
minimalny udzial powierzchni biologicznie czynnej	30%
geometria	
plan	https://www.gov.pl/zagospodarowanieprzestrzenne/app /AktPlanowaniaPrzestrzennego/PL.ZIPPZP.11425/281803-POG/1POG

strefa planistyczna	PL.ZIPPZP.11425_281803-POG_1POG-148SO_20260312T085408
identifier	https://www.gov.pl/zagospodarowanieprzestrzenne/app /StrefaPlanistyczna/PL.ZIPPZP.11425/281803-POG/1POG-148SO /20260312T085408
przestrzen nazw	PL.ZIPPZP.11425/281803-POG
lokalny id	1POG-148SO
wersja id	20260312T085408
poczatek wersji obiektu	2026-03-12T08:54:08
nazwa	strefa otwarta
oznaczenie	148SO
symbol	SO
obowiazuje od	2025-02-04
obowiazuje do	obecnie
status	w opracowaniu https://inspire.ec.europa.eu/codelist/ProcessStepGeneralValue /elaboration
charakter ustalenia	ogólnie wiążące https://inspire.ec.europa.eu/codelist/RegulationNatureValue /generallyBinding
profil podstawowy	teren rolnictwa z zakazem zabudowy teren lasu

	teren zieleni naturalnej teren wód teren komunikacji teren ogrodów działkowych teren infrastruktury technicznej
geometria	
plan	https://www.gov.pl/zagospodarowanieprzestrzenne/app /AktPlanowaniaPrzestrzennego/PL.ZIPPZP.11425/281803-POG/1POG

strefa planistyczna	PL.ZIPPZP.11425_281803-POG_1POG-148SJ_20250206T120106
identifier	https://www.gov.pl/zagospodarowanieprzestrzenne/app /StrefaPlanistyczna/PL.ZIPPZP.11425/281803-POG/1POG-148SJ /20250206T120106
przestrzen nazw	PL.ZIPPZP.11425/281803-POG
lokalny id	1POG-148SJ
wersja id	20250206T120106
poczatek wersji obiektu	2025-02-06T12:01:06
nazwa	strefa wielofunkcyjna z zabudową mieszkaniową jednorodzinną
oznaczenie	148SJ
symbol	SJ
obowiazuje od	2025-02-04
obowiazuje do	obecnie
status	w opracowaniu https://inspire.ec.europa.eu/codelist/ProcessStepGeneralValue /elaboration
charakter ustalenia	ogólnie wiążące https://inspire.ec.europa.eu/codelist/RegulationNatureValue /generallyBinding
profil podstawowy	teren zabudowy mieszkaniowej jednorodzinnej teren usług teren komunikacji teren zieleni urządzonej teren ogrodów działkowych teren infrastruktury technicznej
profil dodatkowy	teren zabudowy letniskowej lub rekreacji indywidualnej teren zieleni naturalnej teren lasu teren wód
maksymalna nadziemna intensywnosc zabudowy	0.9

maksymalny udzial powierzchni zabudowy	50%
maksymalna wysokosc zabudowy	12.0 m
minimalny udzial powierzchni biologicznie czynnej	30%
geometria	
plan	https://www.gov.pl/zagospodarowanieprzestrzenne/app /AktPlanowaniaPrzestrzennego/PL.ZIPPZP.11425/281803-POG/1POG

strefa planistyczna	PL.ZIPPZP.11425_281803-POG_1POG-148SR_20260409T092839
identifier	https://www.gov.pl/zagospodarowanieprzestrzenne/app /StrefaPlanistyczna/PL.ZIPPZP.11425/281803-POG/1POG-148SR /20260409T092839
przestrzen nazw	PL.ZIPPZP.11425/281803-POG
lokalny id	1POG-148SR
wersja id	20260409T092839
poczatek wersji obiektu	2026-04-09T09:28:39
nazwa	strefa produkcji rolniczej
oznaczenie	148SR
symbol	SR
obowiazuje od	2026-03-04
obowiazuje do	obecnie
status	w opracowaniu https://inspire.ec.europa.eu/codelist/ProcessStepGeneralValue /elaboration
charakter ustalenia	ogólnie wiążące https://inspire.ec.europa.eu/codelist/RegulationNatureValue /generallyBinding
profil podstawowy	teren produkcji w gospodarstwach rolnych teren wielkotowarowej produkcji rolnej teren akwakultury i obsługi rybactwa teren komunikacji teren ogrodów działkowych teren infrastruktury technicznej
profil dodatkowy	teren elektrowni słonecznej teren elektrowni wodnej teren zieleni urządzonej teren zieleni naturalnej

	teren lasu teren wód
maksymalna nadziemna intensywnosc zabudowy	1.2
maksymalny udzial powierzchni zabudowy	60%
maksymalna wysokosc zabudowy	12.0 m
minimalny udzial powierzchni biologicznie czynnej	30%
geometria	
plan	https://www.gov.pl/zagospodarowanieprzestrzenne/app /AktPlanowaniaPrzestrzennego/PL.ZIPPZP.11425/281803-POG/1POG

strefa planistyczna	PL.ZIPPZP.11425_281803-POG_1POG-149SZ_20250206T120106
identifier	https://www.gov.pl/zagospodarowanieprzestrzenne/app /StrefaPlanistyczna/PL.ZIPPZP.11425/281803-POG/1POG-149SZ /20250206T120106
przestrzen nazw	PL.ZIPPZP.11425/281803-POG
lokalny id	1POG-149SZ
wersja id	20250206T120106
poczatek wersji obiektu	2025-02-06T12:01:06
nazwa	strefa wielofunkcyjna z zabudową zagrodową
oznaczenie	149SZ
symbol	SZ
obowiazuje od	2025-02-05
obowiazuje do	obecnie
status	w opracowaniu https://inspire.ec.europa.eu/codelist/ProcessStepGeneralValue /elaboration
charakter ustalenia	ogólnie wiążące https://inspire.ec.europa.eu/codelist/RegulationNatureValue /generallyBinding
profil podstawowy	teren zabudowy zagrodowej teren produkcji w gospodarstwach rolnych teren akwakultury i obsługi rybactwa teren komunikacji teren zieleni urządzonej teren ogrodów działkowych teren infrastruktury technicznej

profil dodatkowy	teren usług teren zieleni naturalnej teren lasu teren wód
maksymalna nadziemna intensywnosc zabudowy	0.9
maksymalny udzial powierzchni zabudowy	50%
maksymalna wysokosc zabudowy	12.0 m
minimalny udzial powierzchni biologicznie czynnej	30%
geometria	
plan	https://www.gov.pl/zagospodarowanieprzestrzenne/app /AktPlanowaniaPrzestrzennego/PL.ZIPPZP.11425/281803-POG/1POG

strefa planistyczna	PL.ZIPPZP.11425_281803-POG_1POG-149SO_20260312T085408
identifier	https://www.gov.pl/zagospodarowanieprzestrzenne/app /StrefaPlanistyczna/PL.ZIPPZP.11425/281803-POG/1POG-149SO /20260312T085408
przestrzen nazw	PL.ZIPPZP.11425/281803-POG
lokalny id	1POG-149SO
wersja id	20260312T085408
poczatek wersji obiektu	2026-03-12T08:54:08
nazwa	strefa otwarta
oznaczenie	149SO
symbol	SO
obowiazuje od	2025-02-04
obowiazuje do	obecnie
status	w opracowaniu https://inspire.ec.europa.eu/codelist/ProcessStepGeneralValue /elaboration
charakter ustalenia	ogólnie wiążące https://inspire.ec.europa.eu/codelist/RegulationNatureValue /generallyBinding
profil podstawowy	teren rolnictwa z zakazem zabudowy teren lasu teren zieleni naturalnej teren wód

	teren komunikacji teren ogrodów działkowych teren infrastruktury technicznej
geometria	
plan	https://www.gov.pl/zagospodarowanieprzestrzenne/app /AktPlanowaniaPrzestrzennego/PL.ZIPPZP.11425/281803-POG/1POG
strefa planistyczna	PL.ZIPPZP.11425_281803-POG_1POG-149SJ_20250206T120106
identifier	https://www.gov.pl/zagospodarowanieprzestrzenne/app /StrefaPlanistyczna/PL.ZIPPZP.11425/281803-POG/1POG-149SJ /20250206T120106
przestrzen nazw	PL.ZIPPZP.11425/281803-POG
lokalny id	1POG-149SJ
wersja id	20250206T120106
poczatek wersji obiektu	2025-02-06T12:01:06
nazwa	strefa wielofunkcyjna z zabudową mieszkaniową jednorodzinną
oznaczenie	149SJ
symbol	SJ
obowiazuje od	2025-02-04
obowiazuje do	obecnie
status	w opracowaniu https://inspire.ec.europa.eu/codelist/ProcessStepGeneralValue /elaboration
charakter ustalenia	ogólnie wiążące https://inspire.ec.europa.eu/codelist/RegulationNatureValue /generallyBinding
profil podstawowy	teren zabudowy mieszkaniowej jednorodzinnej teren usług teren komunikacji teren zieleni urządzonej teren ogrodów działkowych teren infrastruktury technicznej
profil dodatkowy	teren zabudowy letniskowej lub rekreacji indywidualnej teren zieleni naturalnej teren lasu teren wód
maksymalna nadziemna intensywnosc zabudowy	0.9
maksymalny udzial powierzchni	

zabudowy	50%
maksymalna wysokosc zabudowy	12.0 m
minimalny udzial powierzchni biologicznie czynnej	30%
geometria	
plan	https://www.gov.pl/zagospodarowanieprzestrzenne/app/AktPlanowaniaPrzestrzennego/PL.ZIPPZP.11425/281803-POG/1POG

strefa planistyczna	PL.ZIPPZP.11425_281803-POG_1POG-149SR_20260409T110211
identifier	https://www.gov.pl/zagospodarowanieprzestrzenne/app/StrefaPlanistyczna/PL.ZIPPZP.11425/281803-POG/1POG-149SR/20260409T110211
przestrzen nazw	PL.ZIPPZP.11425/281803-POG
lokalny id	1POG-149SR
wersja id	20260409T110211
poczatek wersji obiektu	2026-04-09T11:02:11
nazwa	strefa produkcji rolniczej
oznaczenie	149SR
symbol	SR
obowiazuje od	2026-03-04
obowiazuje do	obecnie
status	w opracowaniu https://inspire.ec.europa.eu/codelist/ProcessStepGeneralValue/elaboration
charakter ustalenia	ogólnie wiążące https://inspire.ec.europa.eu/codelist/RegulationNatureValue/generallyBinding
profil podstawowy	teren produkcji w gospodarstwach rolnych teren wielkotowarowej produkcji rolnej teren akwakultury i obsługi rybactwa teren komunikacji teren ogrodów działkowych teren infrastruktury technicznej
profil dodatkowy	teren elektrowni słonecznej teren elektrowni wodnej teren zieleni urządzonej teren zieleni naturalnej teren lasu teren wód

maksymalna nadziemna intensywnosc zabudowy	1.2
maksymalny udzial powierzchni zabudowy	60%
maksymalna wysokosc zabudowy	12.0 m
minimalny udzial powierzchni biologicznie czynnej	30%
geometria	
plan	https://www.gov.pl/zagospodarowanieprzestrzenne/app /AktPlanowaniaPrzestrzennego/PL.ZIPPZP.11425/281803-POG/1POG

strefa planistyczna	PL.ZIPPZP.11425_281803-POG_1POG-150SZ_20260408T055511
identifier	https://www.gov.pl/zagospodarowanieprzestrzenne/app /StrefaPlanistyczna/PL.ZIPPZP.11425/281803-POG/1POG-150SZ /20260408T055511
przestrzen nazw	PL.ZIPPZP.11425/281803-POG
lokalny id	1POG-150SZ
wersja id	20260408T055511
poczatek wersji obiektu	2026-04-08T05:55:11
nazwa	strefa wielofunkcyjna z zabudową zagrodową
oznaczenie	150SZ
symbol	SZ
obowiazuje od	2025-02-05
obowiazuje do	obecnie
status	w opracowaniu https://inspire.ec.europa.eu/codelist/ProcessStepGeneralValue /elaboration
charakter ustalenia	ogólnie wiążące https://inspire.ec.europa.eu/codelist/RegulationNatureValue /generallyBinding
profil podstawowy	teren zabudowy zagrodowej teren produkcji w gospodarstwach rolnych teren akwakultury i obsługi rybactwa teren komunikacji teren zieleni urządzonej teren ogrodów działkowych teren infrastruktury technicznej
profil dodatkowy	teren usług teren zieleni naturalnej

	teren lasu teren wód
maksymalna nadziemna intensywnosc zabudowy	0.9
maksymalny udzial powierzchni zabudowy	50%
maksymalna wysokosc zabudowy	12.0 m
minimalny udzial powierzchni biologicznie czynnej	30%
geometria	
plan	https://www.gov.pl/zagospodarowanieprzestrzenne/app /AktPlanowaniaPrzestrzennego/PL.ZIPPZP.11425/281803-POG/1POG

strefa planistyczna	PL.ZIPPZP.11425_281803-POG_1POG-150SO_20260312T085408
identifier	https://www.gov.pl/zagospodarowanieprzestrzenne/app /StrefaPlanistyczna/PL.ZIPPZP.11425/281803-POG/1POG-150SO /20260312T085408
przestrzen nazw	PL.ZIPPZP.11425/281803-POG
lokalny id	1POG-150SO
wersja id	20260312T085408
poczatek wersji obiektu	2026-03-12T08:54:08
nazwa	strefa otwarta
oznaczenie	150SO
symbol	SO
obowiazuje od	2025-02-04
obowiazuje do	obecnie
status	w opracowaniu https://inspire.ec.europa.eu/codelist/ProcessStepGeneralValue /elaboration
charakter ustalenia	ogólnie wiążące https://inspire.ec.europa.eu/codelist/RegulationNatureValue /generallyBinding
profil podstawowy	teren rolnictwa z zakazem zabudowy teren lasu teren zieleni naturalnej teren wód teren komunikacji teren ogrodów działkowych teren infrastruktury technicznej

geometria	
plan	https://www.gov.pl/zagospodarowanieprzestrzenne/app /AktPlanowaniaPrzestrzennego/PL.ZIPPZP.11425/281803-POG/1POG
strefa planistyczna	PL.ZIPPZP.11425_281803-POG_1POG-150SJ_20250206T120106
identifier	https://www.gov.pl/zagospodarowanieprzestrzenne/app /StrefaPlanistyczna/PL.ZIPPZP.11425/281803-POG/1POG-150SJ /20250206T120106
przestrzen nazw	PL.ZIPPZP.11425/281803-POG
lokalny id	1POG-150SJ
wersja id	20250206T120106
poczatek wersji obiektu	2025-02-06T12:01:06
nazwa	strefa wielofunkcyjna z zabudową mieszkaniową jednorodzinną
oznaczenie	150SJ
symbol	SJ
obowiazuje od	2025-02-04
obowiazuje do	obecnie
status	w opracowaniu https://inspire.ec.europa.eu/codelist/ProcessStepGeneralValue /elaboration
charakter ustalenia	ogólnie wiążące https://inspire.ec.europa.eu/codelist/RegulationNatureValue /generallyBinding
profil podstawowy	teren zabudowy mieszkaniowej jednorodzinnej teren usług teren komunikacji teren zieleni urządzonej teren ogrodów działkowych teren infrastruktury technicznej
profil dodatkowy	teren zabudowy letniskowej lub rekreacji indywidualnej teren zieleni naturalnej teren lasu teren wód
maksymalna nadziemna intensywnosc zabudowy	0.9
maksymalny udzial powierzchni zabudowy	50%
maksymalna wysokosc zabudowy	12.0 m

minimalny udzial powierzchni biologicznie czynnej	30%
geometria	
plan	https://www.gov.pl/zagospodarowanieprzestrzenne/app/AktPlanowaniaPrzestrzennego/PL.ZIPPZP.11425/281803-POG/1POG
strefa planistyczna	PL.ZIPPZP.11425_281803-POG_1POG-150SR_20260409T093305
identifier	https://www.gov.pl/zagospodarowanieprzestrzenne/app/StrefaPlanistyczna/PL.ZIPPZP.11425/281803-POG/1POG-150SR/20260409T093305
przestrzen nazw	PL.ZIPPZP.11425/281803-POG
lokalny id	1POG-150SR
wersja id	20260409T093305
poczatek wersji obiektu	2026-04-09T09:33:05
nazwa	strefa produkcji rolniczej
oznaczenie	150SR
symbol	SR
obowiazuje od	2026-03-04
obowiazuje do	obecnie
status	w opracowaniu https://inspire.ec.europa.eu/codelist/ProcessStepGeneralValue/elaboration
charakter ustalenia	ogólnie wiążące https://inspire.ec.europa.eu/codelist/RegulationNatureValue/generallyBinding
profil podstawowy	teren produkcji w gospodarstwach rolnych teren wielkotowarowej produkcji rolnej teren akwakultury i obsługi rybactwa teren komunikacji teren ogrodów działkowych teren infrastruktury technicznej
profil dodatkowy	teren elektrowni słonecznej teren elektrowni wodnej teren zieleni urządzonej teren zieleni naturalnej teren lasu teren wód
maksymalna nadziemna intensywnosc zabudowy	1.2

maksymalny udzial powierzchni zabudowy	60%
maksymalna wysokosc zabudowy	12.0 m
minimalny udzial powierzchni biologicznie czynnej	30%
geometria	
plan	https://www.gov.pl/zagospodarowanieprzestrzenne/app/AktPlanowaniaPrzestrzennego/PL.ZIPPZP.11425/281803-POG/1POG

strefa planistyczna	PL.ZIPPZP.11425_281803-POG_1POG-151SZ_20250206T120106
identifier	https://www.gov.pl/zagospodarowanieprzestrzenne/app/StrefaPlanistyczna/PL.ZIPPZP.11425/281803-POG/1POG-151SZ/20250206T120106
przestrzen nazw	PL.ZIPPZP.11425/281803-POG
lokalny id	1POG-151SZ
wersja id	20250206T120106
poczatek wersji obiektu	2025-02-06T12:01:06
nazwa	strefa wielofunkcyjna z zabudową zagrodową
oznaczenie	151SZ
symbol	SZ
obowiazuje od	2025-02-05
obowiazuje do	obecnie
status	w opracowaniu https://inspire.ec.europa.eu/codelist/ProcessStepGeneralValue/elaboration
charakter ustalenia	ogólnie wiążące https://inspire.ec.europa.eu/codelist/RegulationNatureValue/generallyBinding
profil podstawowy	teren zabudowy zagrodowej teren produkcji w gospodarstwach rolnych teren akwakultury i obsługi rybactwa teren komunikacji teren zieleni urządzonej teren ogrodów działkowych teren infrastruktury technicznej
profil dodatkowy	teren usług teren zieleni naturalnej teren lasu teren wód

maksymalna nadziemna intensywnosc zabudowy	0.9
maksymalny udzial powierzchni zabudowy	50%
maksymalna wysokosc zabudowy	12.0 m
minimalny udzial powierzchni biologicznie czynnej	30%
geometria	
plan	https://www.gov.pl/zagospodarowanieprzestrzenne/app /AktPlanowaniaPrzestrzennego/PL.ZIPPZP.11425/281803-POG/1POG

strefa planistyczna	PL.ZIPPZP.11425_281803-POG_1POG-151SO_20260312T103533
identifier	https://www.gov.pl/zagospodarowanieprzestrzenne/app /StrefaPlanistyczna/PL.ZIPPZP.11425/281803-POG/1POG-151SO /20260312T103533
przestrzen nazw	PL.ZIPPZP.11425/281803-POG
lokalny id	1POG-151SO
wersja id	20260312T103533
poczatek wersji obiektu	2026-03-12T10:35:33
nazwa	strefa otwarta
oznaczenie	151SO
symbol	SO
obowiazuje od	2025-02-04
obowiazuje do	obecnie
status	w opracowaniu https://inspire.ec.europa.eu/codelist/ProcessStepGeneralValue /elaboration
charakter ustalenia	ogólnie wiążące https://inspire.ec.europa.eu/codelist/RegulationNatureValue /generallyBinding
profil podstawowy	teren rolnictwa z zakazem zabudowy teren lasu teren zieleni naturalnej teren wód teren komunikacji teren ogrodów działkowych teren infrastruktury technicznej
geometria	



plan	https://www.gov.pl/zagospodarowanieprzestrzenne/app /AktPlanowaniaPrzestrzennego/PL.ZIPPZP.11425/281803-POG/1POG

strefa planistyczna	PL.ZIPPZP.11425_281803-POG_1POG-151SJ_20250206T120106
identifier	https://www.gov.pl/zagospodarowanieprzestrzenne/app /StrefaPlanistyczna/PL.ZIPPZP.11425/281803-POG/1POG-151SJ /20250206T120106
przestrzen nazw	PL.ZIPPZP.11425/281803-POG
lokalny id	1POG-151SJ
wersja id	20250206T120106
poczatek wersji obiektu	2025-02-06T12:01:06
nazwa	strefa wielofunkcyjna z zabudową mieszkaniową jednorodzinną
oznaczenie	151SJ
symbol	SJ
obowiazuje od	2025-02-04
obowiazuje do	obecnie
status	w opracowaniu https://inspire.ec.europa.eu/codelist/ProcessStepGeneralValue /elaboration
charakter ustalenia	ogólnie wiążące https://inspire.ec.europa.eu/codelist/RegulationNatureValue /generallyBinding
profil podstawowy	teren zabudowy mieszkaniowej jednorodzinnej teren usług teren komunikacji teren zieleni urządzonej teren ogrodów działkowych teren infrastruktury technicznej
profil dodatkowy	teren zabudowy letniskowej lub rekreacji indywidualnej teren zieleni naturalnej teren lasu teren wód
maksymalna nadziemna intensywnosc zabudowy	0.9
maksymalny udzial powierzchni zabudowy	50%
maksymalna wysokosc zabudowy	12.0 m
minimalny udzial powierzchni	

biologicznie czynnej	30%
geometria	
plan	https://www.gov.pl/zagospodarowanieprzestrzenne/app /AktPlanowaniaPrzestrzennego/PL.ZIPPZP.11425/281803-POG/1POG
strefa planistyczna	PL.ZIPPZP.11425_281803-POG_1POG-151SR_20260413T075213
identifier	https://www.gov.pl/zagospodarowanieprzestrzenne/app /StrefaPlanistyczna/PL.ZIPPZP.11425/281803-POG/1POG-151SR /20260413T075213
przestrzen nazw	PL.ZIPPZP.11425/281803-POG
lokalny id	1POG-151SR
wersja id	20260413T075213
poczatek wersji obiektu	2026-04-13T07:52:13
nazwa	strefa produkcji rolniczej
oznaczenie	151SR
symbol	SR
obowiazuje od	2026-02-24
obowiazuje do	obecnie
status	w opracowaniu https://inspire.ec.europa.eu/codelist/ProcessStepGeneralValue /elaboration
charakter ustalenia	ogólnie wiążące https://inspire.ec.europa.eu/codelist/RegulationNatureValue /generallyBinding
profil podstawowy	teren produkcji w gospodarstwach rolnych teren wielkotowarowej produkcji rolnej teren akwakultury i obsługi rybactwa teren komunikacji teren ogrodów działkowych teren infrastruktury technicznej
profil dodatkowy	teren elektrowni słonecznej teren elektrowni wodnej teren zieleni urządzonej teren zieleni naturalnej teren lasu teren wód
maksymalna nadziemna intensywnosc zabudowy	1.2
maksymalny udzial powierzchni	

zabudowy	60%
maksymalna wysokosc zabudowy	12.0 m
minimalny udzial powierzchni biologicznie czynnej	30%
geometria	
plan	https://www.gov.pl/zagospodarowanieprzestrzenne/app/AktPlanowaniaPrzestrzennego/PL.ZIPPZP.11425/281803-POG/1POG
strefa planistyczna	PL.ZIPPZP.11425_281803-POG_1POG-152SZ_20250206T120106
identifier	https://www.gov.pl/zagospodarowanieprzestrzenne/app/StrefaPlanistyczna/PL.ZIPPZP.11425/281803-POG/1POG-152SZ/20250206T120106
przestrzen nazw	PL.ZIPPZP.11425/281803-POG
lokalny id	1POG-152SZ
wersja id	20250206T120106
poczatek wersji obiektu	2025-02-06T12:01:06
nazwa	strefa wielofunkcyjna z zabudową zagrodową
oznaczenie	152SZ
symbol	SZ
obowiazuje od	2025-02-05
obowiazuje do	obecnie
status	w opracowaniu https://inspire.ec.europa.eu/codelist/ProcessStepGeneralValue/elaboration
charakter ustalenia	ogólnie wiążące https://inspire.ec.europa.eu/codelist/RegulationNatureValue/generallyBinding
profil podstawowy	teren zabudowy zagrodowej teren produkcji w gospodarstwach rolnych teren akwakultury i obsługi rybactwa teren komunikacji teren zieleni urządzonej teren ogrodów działkowych teren infrastruktury technicznej
profil dodatkowy	teren usług teren zieleni naturalnej teren lasu teren wód
maksymalna nadziemna	

intensywnosc zabudowy	0.9
maksymalny udzial powierzchni zabudowy	50%
maksymalna wysokosc zabudowy	12.0 m
minimalny udzial powierzchni biologicznie czynnej	30%
geometria	
plan	https://www.gov.pl/zagospodarowanieprzestrzenne/app/AktPlanowaniaPrzestrzennego/PL.ZIPPZP.11425/281803-POG/1POG

strefa planistyczna	PL.ZIPPZP.11425_281803-POG_1POG-152SO_20260312T085408
identifier	https://www.gov.pl/zagospodarowanieprzestrzenne/app/StrefaPlanistyczna/PL.ZIPPZP.11425/281803-POG/1POG-152SO/20260312T085408
przestrzen nazw	PL.ZIPPZP.11425/281803-POG
lokalny id	1POG-152SO
wersja id	20260312T085408
poczatek wersji obiektu	2026-03-12T08:54:08
nazwa	strefa otwarta
oznaczenie	152SO
symbol	SO
obowiazuje od	2025-02-04
obowiazuje do	obecnie
status	w opracowaniu https://inspire.ec.europa.eu/codelist/ProcessStepGeneralValue/elaboration
charakter ustalenia	ogólnie wiążące https://inspire.ec.europa.eu/codelist/RegulationNatureValue/generallyBinding
profil podstawowy	teren rolnictwa z zakazem zabudowy teren lasu teren zieleni naturalnej teren wód teren komunikacji teren ogrodów działkowych teren infrastruktury technicznej
profil dodatkowy	teren elektrowni słonecznej teren elektrowni geotermalnej teren elektrowni wodnej

	teren biogazowni teren zieleni urządzonej
geometria	
plan	https://www.gov.pl/zagospodarowanieprzestrzenne/app /AktPlanowaniaPrzestrzennego/PL.ZIPPZP.11425/281803-POG/1POG
strefa planistyczna	PL.ZIPPZP.11425_281803-POG_1POG-152SJ_20250206T120106
identifier	https://www.gov.pl/zagospodarowanieprzestrzenne/app /StrefaPlanistyczna/PL.ZIPPZP.11425/281803-POG/1POG-152SJ /20250206T120106
przestrzen nazw	PL.ZIPPZP.11425/281803-POG
lokalny id	1POG-152SJ
wersja id	20250206T120106
poczatek wersji obiektu	2025-02-06T12:01:06
nazwa	strefa wielofunkcyjna z zabudową mieszkaniową jednorodzinną
oznaczenie	152SJ
symbol	SJ
obowiazuje od	2025-02-04
obowiazuje do	obecnie
status	w opracowaniu https://inspire.ec.europa.eu/codelist/ProcessStepGeneralValue /elaboration
charakter ustalenia	ogólnie wiążące https://inspire.ec.europa.eu/codelist/RegulationNatureValue /generallyBinding
profil podstawowy	teren zabudowy mieszkaniowej jednorodzinnej teren usług teren komunikacji teren zieleni urządzonej teren ogrodów działkowych teren infrastruktury technicznej
profil dodatkowy	teren zabudowy letniskowej lub rekreacji indywidualnej teren zieleni naturalnej teren lasu teren wód
maksymalna nadziemna intensywnosc zabudowy	0.9
maksymalny udzial powierzchni zabudowy	50%

maksymalna wysokosc zabudowy	12.0 m
minimalny udzial powierzchni biologicznie czynnej	30%
geometria	
plan	https://www.gov.pl/zagospodarowanieprzestrzenne/app/AktPlanowaniaPrzestrzennego/PL.ZIPPZP.11425/281803-POG/1POG
strefa planistyczna	PL.ZIPPZP.11425_281803-POG_1POG-152SR_20260615T074754
identifier	https://www.gov.pl/zagospodarowanieprzestrzenne/app/StrefaPlanistyczna/PL.ZIPPZP.11425/281803-POG/1POG-152SR/20260615T074754
przestrzen nazw	PL.ZIPPZP.11425/281803-POG
lokalny id	1POG-152SR
wersja id	20260615T074754
poczatek wersji obiektu	2026-06-15T07:47:54
nazwa	strefa produkcji rolniczej
oznaczenie	152SR
symbol	SR
obowiazuje od	2026-02-24
obowiazuje do	obecnie
status	w opracowaniu https://inspire.ec.europa.eu/codelist/ProcessStepGeneralValue/elaboration
charakter ustalenia	ogólnie wiążące https://inspire.ec.europa.eu/codelist/RegulationNatureValue/generallyBinding
profil podstawowy	teren produkcji w gospodarstwach rolnych teren wielkotowarowej produkcji rolnej teren akwakultury i obsługi rybactwa teren komunikacji teren ogrodów działkowych teren infrastruktury technicznej
profil dodatkowy	teren elektrowni słonecznej teren elektrowni wodnej teren zieleni urządzonej teren zieleni naturalnej teren lasu teren wód
maksymalna nadziemna	

intensywnosc zabudowy	1.2
maksymalny udzial powierzchni zabudowy	60%
maksymalna wysokosc zabudowy	12.0 m
minimalny udzial powierzchni biologicznie czynnej	30%
geometria	
plan	https://www.gov.pl/zagospodarowanieprzestrzenne/app/AktPlanowaniaPrzestrzennego/PL.ZIPPZP.11425/281803-POG/1POG
strefa planistyczna	PL.ZIPPZP.11425_281803-POG_1POG-153SZ_20250206T120106
identifier	https://www.gov.pl/zagospodarowanieprzestrzenne/app/StrefaPlanistyczna/PL.ZIPPZP.11425/281803-POG/1POG-153SZ/20250206T120106
przestrzen nazw	PL.ZIPPZP.11425/281803-POG
lokalny id	1POG-153SZ
wersja id	20250206T120106
poczatek wersji obiektu	2025-02-06T12:01:06
nazwa	strefa wielofunkcyjna z zabudową zagrodową
oznaczenie	153SZ
symbol	SZ
obowiazuje od	2025-02-05
obowiazuje do	obecnie
status	w opracowaniu https://inspire.ec.europa.eu/codelist/ProcessStepGeneralValue/elaboration
charakter ustalenia	ogólnie wiążące https://inspire.ec.europa.eu/codelist/RegulationNatureValue/generallyBinding
profil podstawowy	teren zabudowy zagrodowej teren produkcji w gospodarstwach rolnych teren akwakultury i obsługi rybactwa teren komunikacji teren zieleni urządzonej teren ogrodów działkowych teren infrastruktury technicznej
profil dodatkowy	teren usług teren zieleni naturalnej

	teren lasu teren wód
maksymalna nadziemna intensywnosc zabudowy	0.9
maksymalny udzial powierzchni zabudowy	50%
maksymalna wysokosc zabudowy	12.0 m
minimalny udzial powierzchni biologicznie czynnej	30%
geometria	
plan	https://www.gov.pl/zagospodarowanieprzestrzenne/app /AktPlanowaniaPrzestrzennego/PL.ZIPPZP.11425/281803-POG/1POG

strefa planistyczna	PL.ZIPPZP.11425_281803-POG_1POG-153SO_20260312T085408
identifier	https://www.gov.pl/zagospodarowanieprzestrzenne/app /StrefaPlanistyczna/PL.ZIPPZP.11425/281803-POG/1POG-153SO /20260312T085408
przestrzen nazw	PL.ZIPPZP.11425/281803-POG
lokalny id	1POG-153SO
wersja id	20260312T085408
poczatek wersji obiektu	2026-03-12T08:54:08
nazwa	strefa otwarta
oznaczenie	153SO
symbol	SO
obowiazuje od	2025-02-04
obowiazuje do	obecnie
status	w opracowaniu https://inspire.ec.europa.eu/codelist/ProcessStepGeneralValue /elaboration
charakter ustalenia	ogólnie wiążące https://inspire.ec.europa.eu/codelist/RegulationNatureValue /generallyBinding
profil podstawowy	teren rolnictwa z zakazem zabudowy teren lasu teren zieleni naturalnej teren wód teren komunikacji teren ogrodów działkowych teren infrastruktury technicznej

geometria	
plan	https://www.gov.pl/zagospodarowanieprzestrzenne/app /AktPlanowaniaPrzestrzennego/PL.ZIPPZP.11425/281803-POG/1POG
strefa planistyczna	PL.ZIPPZP.11425_281803-POG_1POG-153SJ_20260220T121528
identifier	https://www.gov.pl/zagospodarowanieprzestrzenne/app /StrefaPlanistyczna/PL.ZIPPZP.11425/281803-POG/1POG-153SJ /20260220T121528
przestrzen nazw	PL.ZIPPZP.11425/281803-POG
lokalny id	1POG-153SJ
wersja id	20260220T121528
poczatek wersji obiektu	2026-02-20T12:15:28
nazwa	strefa wielofunkcyjna z zabudową mieszkaniową jednorodzinną
oznaczenie	153SJ
symbol	SJ
obowiazuje od	2025-02-04
obowiazuje do	obecnie
status	w opracowaniu https://inspire.ec.europa.eu/codelist/ProcessStepGeneralValue /elaboration
charakter ustalenia	ogólnie wiążące https://inspire.ec.europa.eu/codelist/RegulationNatureValue /generallyBinding
profil podstawowy	teren zabudowy mieszkaniowej jednorodzinnej teren usług teren komunikacji teren zieleni urządzonej teren ogrodów działkowych teren infrastruktury technicznej
profil dodatkowy	teren zabudowy letniskowej lub rekreacji indywidualnej teren zieleni naturalnej teren lasu teren wód
maksymalna nadziemna intensywnosc zabudowy	0.9
maksymalny udzial powierzchni zabudowy	50%
maksymalna wysokosc zabudowy	12.0 m

minimalny udzial powierzchni biologicznie czynnej	30%
geometria	
plan	https://www.gov.pl/zagospodarowanieprzestrzenne/app/AktPlanowaniaPrzestrzennego/PL.ZIPPZP.11425/281803-POG/1POG
strefa planistyczna	PL.ZIPPZP.11425_281803-POG_1POG-153SR_20260409T100338
identifier	https://www.gov.pl/zagospodarowanieprzestrzenne/app/StrefaPlanistyczna/PL.ZIPPZP.11425/281803-POG/1POG-153SR/20260409T100338
przestrzen nazw	PL.ZIPPZP.11425/281803-POG
lokalny id	1POG-153SR
wersja id	20260409T100338
poczatek wersji obiektu	2026-04-09T10:03:38
nazwa	strefa produkcji rolniczej
oznaczenie	153SR
symbol	SR
obowiazuje od	2026-02-24
obowiazuje do	obecnie
status	w opracowaniu https://inspire.ec.europa.eu/codelist/ProcessStepGeneralValue/elaboration
charakter ustalenia	ogólnie wiążące https://inspire.ec.europa.eu/codelist/RegulationNatureValue/generallyBinding
profil podstawowy	teren produkcji w gospodarstwach rolnych teren wielkotowarowej produkcji rolnej teren akwakultury i obsługi rybactwa teren komunikacji teren ogrodów działkowych teren infrastruktury technicznej
profil dodatkowy	teren elektrowni słonecznej teren elektrowni wodnej teren zieleni urządzonej teren zieleni naturalnej teren lasu teren wód
maksymalna nadziemna intensywnosc zabudowy	1.2

maksymalny udzial powierzchni zabudowy	60%
maksymalna wysokosc zabudowy	12.0 m
minimalny udzial powierzchni biologicznie czynnej	30%
geometria	
plan	https://www.gov.pl/zagospodarowanieprzestrzenne/app/AktPlanowaniaPrzestrzennego/PL.ZIPPZP.11425/281803-POG/1POG

strefa planistyczna	PL.ZIPPZP.11425_281803-POG_1POG-154SZ_20260409T072419
identifier	https://www.gov.pl/zagospodarowanieprzestrzenne/app/StrefaPlanistyczna/PL.ZIPPZP.11425/281803-POG/1POG-154SZ/20260409T072419
przestrzen nazw	PL.ZIPPZP.11425/281803-POG
lokalny id	1POG-154SZ
wersja id	20260409T072419
poczatek wersji obiektu	2026-04-09T07:24:19
nazwa	strefa wielofunkcyjna z zabudową zagrodową
oznaczenie	154SZ
symbol	SZ
obowiazuje od	2025-02-05
obowiazuje do	obecnie
status	w opracowaniu https://inspire.ec.europa.eu/codelist/ProcessStepGeneralValue/elaboration
charakter ustalenia	ogólnie wiążące https://inspire.ec.europa.eu/codelist/RegulationNatureValue/generallyBinding
profil podstawowy	teren zabudowy zagrodowej teren produkcji w gospodarstwach rolnych teren akwakultury i obsługi rybactwa teren komunikacji teren zieleni urządzonej teren ogrodów działkowych teren infrastruktury technicznej
profil dodatkowy	teren usług teren zieleni naturalnej teren lasu teren wód

maksymalna nadziemna intensywnosc zabudowy	0.9
maksymalny udzial powierzchni zabudowy	50%
maksymalna wysokosc zabudowy	12.0 m
minimalny udzial powierzchni biologicznie czynnej	30%
geometria	
plan	https://www.gov.pl/zagospodarowanieprzestrzenne/app /AktPlanowaniaPrzestrzennego/PL.ZIPPZP.11425/281803-POG/1POG

strefa planistyczna	PL.ZIPPZP.11425_281803-POG_1POG-154SO_20260312T085408
identifier	https://www.gov.pl/zagospodarowanieprzestrzenne/app /StrefaPlanistyczna/PL.ZIPPZP.11425/281803-POG/1POG-154SO /20260312T085408
przestrzen nazw	PL.ZIPPZP.11425/281803-POG
lokalny id	1POG-154SO
wersja id	20260312T085408
poczatek wersji obiektu	2026-03-12T08:54:08
nazwa	strefa otwarta
oznaczenie	154SO
symbol	SO
obowiazuje od	2025-02-04
obowiazuje do	obecnie
status	w opracowaniu https://inspire.ec.europa.eu/codelist/ProcessStepGeneralValue /elaboration
charakter ustalenia	ogólnie wiążące https://inspire.ec.europa.eu/codelist/RegulationNatureValue /generallyBinding
profil podstawowy	teren rolnictwa z zakazem zabudowy teren lasu teren zieleni naturalnej teren wód teren komunikacji teren ogrodów działkowych teren infrastruktury technicznej
geometria	



plan	https://www.gov.pl/zagospodarowanieprzestrzenne/app /AktPlanowaniaPrzestrzennego/PL.ZIPPZP.11425/281803-POG/1POG

strefa planistyczna	PL.ZIPPZP.11425_281803-POG_1POG-154SJ_20250206T120106
identifier	https://www.gov.pl/zagospodarowanieprzestrzenne/app /StrefaPlanistyczna/PL.ZIPPZP.11425/281803-POG/1POG-154SJ /20250206T120106
przestrzen nazw	PL.ZIPPZP.11425/281803-POG
lokalny id	1POG-154SJ
wersja id	20250206T120106
poczatek wersji obiektu	2025-02-06T12:01:06
nazwa	strefa wielofunkcyjna z zabudową mieszkaniową jednorodzinną
oznaczenie	154SJ
symbol	SJ
obowiazuje od	2025-02-04
obowiazuje do	obecnie
status	w opracowaniu https://inspire.ec.europa.eu/codelist/ProcessStepGeneralValue /elaboration
charakter ustalenia	ogólnie wiążące https://inspire.ec.europa.eu/codelist/RegulationNatureValue /generallyBinding
profil podstawowy	teren zabudowy mieszkaniowej jednorodzinnej teren usług teren komunikacji teren zieleni urządzonej teren ogrodów działkowych teren infrastruktury technicznej
profil dodatkowy	teren zabudowy letniskowej lub rekreacji indywidualnej teren zieleni naturalnej teren lasu teren wód
maksymalna nadziemna intensywnosc zabudowy	0.9
maksymalny udzial powierzchni zabudowy	50%
maksymalna wysokosc zabudowy	12.0 m
minimalny udzial powierzchni	

biologicznie czynnej	30%
geometria	
plan	https://www.gov.pl/zagospodarowanieprzestrzenne/app /AktPlanowaniaPrzestrzennego/PL.ZIPPZP.11425/281803-POG/1POG

strefa planistyczna	PL.ZIPPZP.11425_281803-POG_1POG-154SR_20260409T100506
identifier	https://www.gov.pl/zagospodarowanieprzestrzenne/app /StrefaPlanistyczna/PL.ZIPPZP.11425/281803-POG/1POG-154SR /20260409T100506
przestrzen nazw	PL.ZIPPZP.11425/281803-POG
lokalny id	1POG-154SR
wersja id	20260409T100506
poczatek wersji obiektu	2026-04-09T10:05:06
nazwa	strefa produkcji rolniczej
oznaczenie	154SR
symbol	SR
obowiazuje od	2026-02-24
obowiazuje do	obecnie
status	w opracowaniu https://inspire.ec.europa.eu/codelist/ProcessStepGeneralValue /elaboration
charakter ustalenia	ogólnie wiążące https://inspire.ec.europa.eu/codelist/RegulationNatureValue /generallyBinding
profil podstawowy	teren produkcji w gospodarstwach rolnych teren wielkotowarowej produkcji rolnej teren akwakultury i obsługi rybactwa teren komunikacji teren ogrodów działkowych teren infrastruktury technicznej
profil dodatkowy	teren elektrowni słonecznej teren elektrowni wodnej teren zieleni urządzonej teren zieleni naturalnej teren lasu teren wód
maksymalna nadziemna intensywnosc zabudowy	1.2
maksymalny udzial powierzchni	

zabudowy	60%
maksymalna wysokosc zabudowy	12.0 m
minimalny udzial powierzchni biologicznie czynnej	30%
geometria	
plan	https://www.gov.pl/zagospodarowanieprzestrzenne/app/AktPlanowaniaPrzestrzennego/PL.ZIPPZP.11425/281803-POG/1POG

strefa planistyczna	PL.ZIPPZP.11425_281803-POG_1POG-155SZ_20250206T120106
identifier	https://www.gov.pl/zagospodarowanieprzestrzenne/app/StrefaPlanistyczna/PL.ZIPPZP.11425/281803-POG/1POG-155SZ/20250206T120106
przestrzen nazw	PL.ZIPPZP.11425/281803-POG
lokalny id	1POG-155SZ
wersja id	20250206T120106
poczatek wersji obiektu	2025-02-06T12:01:06
nazwa	strefa wielofunkcyjna z zabudową zagrodową
oznaczenie	155SZ
symbol	SZ
obowiazuje od	2025-02-05
obowiazuje do	obecnie
status	w opracowaniu https://inspire.ec.europa.eu/codelist/ProcessStepGeneralValue/elaboration
charakter ustalenia	ogólnie wiążące https://inspire.ec.europa.eu/codelist/RegulationNatureValue/generallyBinding
profil podstawowy	teren zabudowy zagrodowej teren produkcji w gospodarstwach rolnych teren akwakultury i obsługi rybactwa teren komunikacji teren zieleni urządzonej teren ogrodów działkowych teren infrastruktury technicznej
profil dodatkowy	teren usług teren zieleni naturalnej teren lasu teren wód
maksymalna nadziemna	

intensywnosc zabudowy	0.9
maksymalny udzial powierzchni zabudowy	50%
maksymalna wysokosc zabudowy	12.0 m
minimalny udzial powierzchni biologicznie czynnej	30%
geometria	
plan	https://www.gov.pl/zagospodarowanieprzestrzenne/app/AktPlanowaniaPrzestrzennego/PL.ZIPPZP.11425/281803-POG/1POG

strefa planistyczna	PL.ZIPPZP.11425_281803-POG_1POG-155SO_20260312T085408
identifier	https://www.gov.pl/zagospodarowanieprzestrzenne/app/StrefaPlanistyczna/PL.ZIPPZP.11425/281803-POG/1POG-155SO/20260312T085408
przestrzen nazw	PL.ZIPPZP.11425/281803-POG
lokalny id	1POG-155SO
wersja id	20260312T085408
poczatek wersji obiektu	2026-03-12T08:54:08
nazwa	strefa otwarta
oznaczenie	155SO
symbol	SO
obowiazuje od	2025-02-04
obowiazuje do	obecnie
status	w opracowaniu https://inspire.ec.europa.eu/codelist/ProcessStepGeneralValue/elaboration
charakter ustalenia	ogólnie wiążące https://inspire.ec.europa.eu/codelist/RegulationNatureValue/generallyBinding
profil podstawowy	teren rolnictwa z zakazem zabudowy teren lasu teren zieleni naturalnej teren wód teren komunikacji teren ogrodów działkowych teren infrastruktury technicznej
profil dodatkowy	teren elektrowni słonecznej teren elektrowni geotermalnej teren elektrowni wodnej

	teren biogazowni teren zieleni urządzonej
geometria	
plan	https://www.gov.pl/zagospodarowanieprzestrzenne/app /AktPlanowaniaPrzestrzennego/PL.ZIPPZP.11425/281803-POG/1POG
strefa planistyczna	PL.ZIPPZP.11425_281803-POG_1POG-155SJ_20250206T120106
identifier	https://www.gov.pl/zagospodarowanieprzestrzenne/app /StrefaPlanistyczna/PL.ZIPPZP.11425/281803-POG/1POG-155SJ /20250206T120106
przestrzen nazw	PL.ZIPPZP.11425/281803-POG
lokalny id	1POG-155SJ
wersja id	20250206T120106
poczatek wersji obiektu	2025-02-06T12:01:06
nazwa	strefa wielofunkcyjna z zabudową mieszkaniową jednorodzinną
oznaczenie	155SJ
symbol	SJ
obowiazuje od	2025-02-04
obowiazuje do	obecnie
status	w opracowaniu https://inspire.ec.europa.eu/codelist/ProcessStepGeneralValue /elaboration
charakter ustalenia	ogólnie wiążące https://inspire.ec.europa.eu/codelist/RegulationNatureValue /generallyBinding
profil podstawowy	teren zabudowy mieszkaniowej jednorodzinnej teren usług teren komunikacji teren zieleni urządzonej teren ogrodów działkowych teren infrastruktury technicznej
profil dodatkowy	teren zabudowy letniskowej lub rekreacji indywidualnej teren zieleni naturalnej teren lasu teren wód
maksymalna nadziemna intensywnosc zabudowy	0.9
maksymalny udzial powierzchni zabudowy	50%

maksymalna wysokosc zabudowy	12.0 m
minimalny udzial powierzchni biologicznie czynnej	30%
geometria	
plan	https://www.gov.pl/zagospodarowanieprzestrzenne/app/AktPlanowaniaPrzestrzennego/PL.ZIPPZP.11425/281803-POG/1POG
strefa planistyczna	PL.ZIPPZP.11425_281803-POG_1POG-155SR_20260615T071855
identifier	https://www.gov.pl/zagospodarowanieprzestrzenne/app/StrefaPlanistyczna/PL.ZIPPZP.11425/281803-POG/1POG-155SR/20260615T071855
przestrzen nazw	PL.ZIPPZP.11425/281803-POG
lokalny id	1POG-155SR
wersja id	20260615T071855
poczatek wersji obiektu	2026-06-15T07:18:55
nazwa	strefa produkcji rolniczej
oznaczenie	155SR
symbol	SR
obowiazuje od	2026-02-24
obowiazuje do	obecnie
status	w opracowaniu https://inspire.ec.europa.eu/codelist/ProcessStepGeneralValue/elaboration
charakter ustalenia	ogólnie wiążące https://inspire.ec.europa.eu/codelist/RegulationNatureValue/generallyBinding
profil podstawowy	teren produkcji w gospodarstwach rolnych teren wielkotowarowej produkcji rolnej teren akwakultury i obsługi rybactwa teren komunikacji teren ogrodów działkowych teren infrastruktury technicznej
profil dodatkowy	teren elektrowni słonecznej teren elektrowni wodnej teren zieleni urządzonej teren zieleni naturalnej teren lasu teren wód
maksymalna nadziemna	

intensywnosc zabudowy	1.2
maksymalny udzial powierzchni zabudowy	60%
maksymalna wysokosc zabudowy	12.0 m
minimalny udzial powierzchni biologicznie czynnej	30%
geometria	
plan	https://www.gov.pl/zagospodarowanieprzestrzenne/app/AktPlanowaniaPrzestrzennego/PL.ZIPPZP.11425/281803-POG/1POG
strefa planistyczna	PL.ZIPPZP.11425_281803-POG_1POG-156SZ_20260409T071217
identifier	https://www.gov.pl/zagospodarowanieprzestrzenne/app/StrefaPlanistyczna/PL.ZIPPZP.11425/281803-POG/1POG-156SZ/20260409T071217
przestrzen nazw	PL.ZIPPZP.11425/281803-POG
lokalny id	1POG-156SZ
wersja id	20260409T071217
poczatek wersji obiektu	2026-04-09T07:12:17
nazwa	strefa wielofunkcyjna z zabudową zagrodową
oznaczenie	156SZ
symbol	SZ
obowiazuje od	2025-02-05
obowiazuje do	obecnie
status	w opracowaniu https://inspire.ec.europa.eu/codelist/ProcessStepGeneralValue/elaboration
charakter ustalenia	ogólnie wiążące https://inspire.ec.europa.eu/codelist/RegulationNatureValue/generallyBinding
profil podstawowy	teren zabudowy zagrodowej teren produkcji w gospodarstwach rolnych teren akwakultury i obsługi rybactwa teren komunikacji teren zieleni urządzonej teren ogrodów działkowych teren infrastruktury technicznej
profil dodatkowy	teren usług teren zieleni naturalnej

	teren lasu teren wód
maksymalna nadziemna intensywnosc zabudowy	0.9
maksymalny udzial powierzchni zabudowy	50%
maksymalna wysokosc zabudowy	12.0 m
minimalny udzial powierzchni biologicznie czynnej	30%
geometria	
plan	https://www.gov.pl/zagospodarowanieprzestrzenne/app /AktPlanowaniaPrzestrzennego/PL.ZIPPZP.11425/281803-POG/1POG

strefa planistyczna	PL.ZIPPZP.11425_281803-POG_1POG-156SO_20260312T085408
identifier	https://www.gov.pl/zagospodarowanieprzestrzenne/app /StrefaPlanistyczna/PL.ZIPPZP.11425/281803-POG/1POG-156SO /20260312T085408
przestrzen nazw	PL.ZIPPZP.11425/281803-POG
lokalny id	1POG-156SO
wersja id	20260312T085408
poczatek wersji obiektu	2026-03-12T08:54:08
nazwa	strefa otwarta
oznaczenie	156SO
symbol	SO
obowiazuje od	2025-02-04
obowiazuje do	obecnie
status	w opracowaniu https://inspire.ec.europa.eu/codelist/ProcessStepGeneralValue /elaboration
charakter ustalenia	ogólnie wiążące https://inspire.ec.europa.eu/codelist/RegulationNatureValue /generallyBinding
profil podstawowy	teren rolnictwa z zakazem zabudowy teren lasu teren zieleni naturalnej teren wód teren komunikacji teren ogrodów działkowych teren infrastruktury technicznej

geometria	
plan	https://www.gov.pl/zagospodarowanieprzestrzenne/app /AktPlanowaniaPrzestrzennego/PL.ZIPPZP.11425/281803-POG/1POG
strefa planistyczna	PL.ZIPPZP.11425_281803-POG_1POG-156SJ_20250206T120106
identifier	https://www.gov.pl/zagospodarowanieprzestrzenne/app /StrefaPlanistyczna/PL.ZIPPZP.11425/281803-POG/1POG-156SJ /20250206T120106
przestrzen nazw	PL.ZIPPZP.11425/281803-POG
lokalny id	1POG-156SJ
wersja id	20250206T120106
poczatek wersji obiektu	2025-02-06T12:01:06
nazwa	strefa wielofunkcyjna z zabudową mieszkaniową jednorodzinną
oznaczenie	156SJ
symbol	SJ
obowiazuje od	2025-02-04
obowiazuje do	obecnie
status	w opracowaniu https://inspire.ec.europa.eu/codelist/ProcessStepGeneralValue /elaboration
charakter ustalenia	ogólnie wiążące https://inspire.ec.europa.eu/codelist/RegulationNatureValue /generallyBinding
profil podstawowy	teren zabudowy mieszkaniowej jednorodzinnej teren usług teren komunikacji teren zieleni urządzonej teren ogrodów działkowych teren infrastruktury technicznej
profil dodatkowy	teren zabudowy letniskowej lub rekreacji indywidualnej teren zieleni naturalnej teren lasu teren wód
maksymalna nadziemna intensywnosc zabudowy	0.9
maksymalny udzial powierzchni zabudowy	50%
maksymalna wysokosc zabudowy	12.0 m

minimalny udzial powierzchni biologicznie czynnej	30%
geometria	
plan	https://www.gov.pl/zagospodarowanieprzestrzenne/app/AktPlanowaniaPrzestrzennego/PL.ZIPPZP.11425/281803-POG/1POG
strefa planistyczna	PL.ZIPPZP.11425_281803-POG_1POG-156SR_20260409T100941
identifier	https://www.gov.pl/zagospodarowanieprzestrzenne/app/StrefaPlanistyczna/PL.ZIPPZP.11425/281803-POG/1POG-156SR/20260409T100941
przestrzen nazw	PL.ZIPPZP.11425/281803-POG
lokalny id	1POG-156SR
wersja id	20260409T100941
poczatek wersji obiektu	2026-04-09T10:09:41
nazwa	strefa produkcji rolniczej
oznaczenie	156SR
symbol	SR
obowiazuje od	2026-02-24
obowiazuje do	obecnie
status	w opracowaniu https://inspire.ec.europa.eu/codelist/ProcessStepGeneralValue/elaboration
charakter ustalenia	ogólnie wiążące https://inspire.ec.europa.eu/codelist/RegulationNatureValue/generallyBinding
profil podstawowy	teren produkcji w gospodarstwach rolnych teren wielkotowarowej produkcji rolnej teren akwakultury i obsługi rybactwa teren komunikacji teren ogrodów działkowych teren infrastruktury technicznej
profil dodatkowy	teren elektrowni słonecznej teren elektrowni wodnej teren zieleni urządzonej teren zieleni naturalnej teren lasu teren wód
maksymalna nadziemna intensywnosc zabudowy	1.2

maksymalny udzial powierzchni zabudowy	60%
maksymalna wysokosc zabudowy	12.0 m
minimalny udzial powierzchni biologicznie czynnej	30%
geometria	
plan	https://www.gov.pl/zagospodarowanieprzestrzenne/app/AktPlanowaniaPrzestrzennego/PL.ZIPPZP.11425/281803-POG/1POG

strefa planistyczna	PL.ZIPPZP.11425_281803-POG_1POG-157SZ_20260409T071432
identifier	https://www.gov.pl/zagospodarowanieprzestrzenne/app/StrefaPlanistyczna/PL.ZIPPZP.11425/281803-POG/1POG-157SZ/20260409T071432
przestrzen nazw	PL.ZIPPZP.11425/281803-POG
lokalny id	1POG-157SZ
wersja id	20260409T071432
poczatek wersji obiektu	2026-04-09T07:14:32
nazwa	strefa wielofunkcyjna z zabudową zagrodową
oznaczenie	157SZ
symbol	SZ
obowiazuje od	2025-02-05
obowiazuje do	obecnie
status	w opracowaniu https://inspire.ec.europa.eu/codelist/ProcessStepGeneralValue/elaboration
charakter ustalenia	ogólnie wiążące https://inspire.ec.europa.eu/codelist/RegulationNatureValue/generallyBinding
profil podstawowy	teren zabudowy zagrodowej teren produkcji w gospodarstwach rolnych teren akwakultury i obsługi rybactwa teren komunikacji teren zieleni urządzonej teren ogrodów działkowych teren infrastruktury technicznej
profil dodatkowy	teren usług teren zieleni naturalnej teren lasu teren wód

maksymalna nadziemna intensywnosc zabudowy	0.9
maksymalny udzial powierzchni zabudowy	50%
maksymalna wysokosc zabudowy	12.0 m
minimalny udzial powierzchni biologicznie czynnej	30%
geometria	
plan	https://www.gov.pl/zagospodarowanieprzestrzenne/app/AktPlanowaniaPrzestrzennego/PL.ZIPPZP.11425/281803-POG/1POG

strefa planistyczna	PL.ZIPPZP.11425_281803-POG_1POG-157SO_20260313T124630
identifier	https://www.gov.pl/zagospodarowanieprzestrzenne/app/StrefaPlanistyczna/PL.ZIPPZP.11425/281803-POG/1POG-157SO/20260313T124630
przestrzen nazw	PL.ZIPPZP.11425/281803-POG
lokalny id	1POG-157SO
wersja id	20260313T124630
poczatek wersji obiektu	2026-03-13T12:46:30
nazwa	strefa otwarta
oznaczenie	157SO
symbol	SO
obowiazuje od	2026-02-24
obowiazuje do	obecnie
status	w opracowaniu https://inspire.ec.europa.eu/codelist/ProcessStepGeneralValue/elaboration
charakter ustalenia	ogólnie wiążące https://inspire.ec.europa.eu/codelist/RegulationNatureValue/generallyBinding
profil podstawowy	teren rolnictwa z zakazem zabudowy teren lasu teren zieleni naturalnej teren wód teren komunikacji teren ogrodów działkowych teren infrastruktury technicznej
profil dodatkowy	teren elektrowni słonecznej teren elektrowni geotermalnej

	teren elektrowni wodnej teren biogazowni teren zieleni urządzonej
geometria	
plan	https://www.gov.pl/zagospodarowanieprzestrzenne/app /AktPlanowaniaPrzestrzennego/PL.ZIPPZP.11425/281803-POG/1POG

strefa planistyczna	PL.ZIPPZP.11425_281803-POG_1POG-157SJ_20260312T093129
identifier	https://www.gov.pl/zagospodarowanieprzestrzenne/app /StrefaPlanistyczna/PL.ZIPPZP.11425/281803-POG/1POG-157SJ /20260312T093129
przestrzen nazw	PL.ZIPPZP.11425/281803-POG
lokalny id	1POG-157SJ
wersja id	20260312T093129
poczatek wersji obiektu	2026-03-12T09:31:29
nazwa	strefa wielofunkcyjna z zabudową mieszkaniową jednorodzinną
oznaczenie	157SJ
symbol	SJ
obowiazuje od	2025-02-04
obowiazuje do	obecnie
status	w opracowaniu https://inspire.ec.europa.eu/codelist/ProcessStepGeneralValue /elaboration
charakter ustalenia	ogólnie wiążące https://inspire.ec.europa.eu/codelist/RegulationNatureValue /generallyBinding
profil podstawowy	teren zabudowy mieszkaniowej jednorodzinnej teren usług teren komunikacji teren zieleni urządzonej teren ogrodów działkowych teren infrastruktury technicznej
profil dodatkowy	teren zabudowy letniskowej lub rekreacji indywidualnej teren zieleni naturalnej teren lasu teren wód
maksymalna nadziemna intensywnosc zabudowy	0.9
maksymalny udzial powierzchni	

zabudowy	50%
maksymalna wysokosc zabudowy	12.0 m
minimalny udzial powierzchni biologicznie czynnej	30%
geometria	
plan	https://www.gov.pl/zagospodarowanieprzestrzenne/app/AktPlanowaniaPrzestrzennego/PL.ZIPPZP.11425/281803-POG/1POG

strefa planistyczna	PL.ZIPPZP.11425_281803-POG_1POG-157SR_20260409T101026
identifier	https://www.gov.pl/zagospodarowanieprzestrzenne/app/StrefaPlanistyczna/PL.ZIPPZP.11425/281803-POG/1POG-157SR/20260409T101026
przestrzen nazw	PL.ZIPPZP.11425/281803-POG
lokalny id	1POG-157SR
wersja id	20260409T101026
poczatek wersji obiektu	2026-04-09T10:10:26
nazwa	strefa produkcji rolniczej
oznaczenie	157SR
symbol	SR
obowiazuje od	2026-02-24
obowiazuje do	obecnie
status	w opracowaniu https://inspire.ec.europa.eu/codelist/ProcessStepGeneralValue/elaboration
charakter ustalenia	ogólnie wiążące https://inspire.ec.europa.eu/codelist/RegulationNatureValue/generallyBinding
profil podstawowy	teren produkcji w gospodarstwach rolnych teren wielkotowarowej produkcji rolnej teren akwakultury i obsługi rybactwa teren komunikacji teren ogrodów działkowych teren infrastruktury technicznej
profil dodatkowy	teren elektrowni słonecznej teren elektrowni wodnej teren zieleni urządzonej teren zieleni naturalnej teren lasu teren wód

maksymalna nadziemna intensywnosc zabudowy	1.2
maksymalny udzial powierzchni zabudowy	60%
maksymalna wysokosc zabudowy	12.0 m
minimalny udzial powierzchni biologicznie czynnej	30%
geometria	
plan	https://www.gov.pl/zagospodarowanieprzestrzenne/app/AktPlanowaniaPrzestrzennego/PL.ZIPPZP.11425/281803-POG/1POG

strefa planistyczna	PL.ZIPPZP.11425_281803-POG_1POG-158SZ_20250206T120106
identifier	https://www.gov.pl/zagospodarowanieprzestrzenne/app/StrefaPlanistyczna/PL.ZIPPZP.11425/281803-POG/1POG-158SZ/20250206T120106
przestrzen nazw	PL.ZIPPZP.11425/281803-POG
lokalny id	1POG-158SZ
wersja id	20250206T120106
poczatek wersji obiektu	2025-02-06T12:01:06
nazwa	strefa wielofunkcyjna z zabudową zagrodową
oznaczenie	158SZ
symbol	SZ
obowiazuje od	2025-02-05
obowiazuje do	obecnie
status	w opracowaniu https://inspire.ec.europa.eu/codelist/ProcessStepGeneralValue/elaboration
charakter ustalenia	ogólnie wiążące https://inspire.ec.europa.eu/codelist/RegulationNatureValue/generallyBinding
profil podstawowy	teren zabudowy zagrodowej teren produkcji w gospodarstwach rolnych teren akwakultury i obsługi rybactwa teren komunikacji teren zieleni urządzonej teren ogrodów działkowych teren infrastruktury technicznej
profil dodatkowy	teren usług teren zieleni naturalnej

	teren lasu teren wód
maksymalna nadziemna intensywnosc zabudowy	0.9
maksymalny udzial powierzchni zabudowy	50%
maksymalna wysokosc zabudowy	12.0 m
minimalny udzial powierzchni biologicznie czynnej	30%
geometria	
plan	https://www.gov.pl/zagospodarowanieprzestrzenne/app /AktPlanowaniaPrzestrzennego/PL.ZIPPZP.11425/281803-POG/1POG

strefa planistyczna	PL.ZIPPZP.11425_281803-POG_1POG-158SO_20260312T085408
identifier	https://www.gov.pl/zagospodarowanieprzestrzenne/app /StrefaPlanistyczna/PL.ZIPPZP.11425/281803-POG/1POG-158SO /20260312T085408
przestrzen nazw	PL.ZIPPZP.11425/281803-POG
lokalny id	1POG-158SO
wersja id	20260312T085408
poczatek wersji obiektu	2026-03-12T08:54:08
nazwa	strefa otwarta
oznaczenie	158SO
symbol	SO
obowiazuje od	2025-02-04
obowiazuje do	obecnie
status	w opracowaniu https://inspire.ec.europa.eu/codelist/ProcessStepGeneralValue /elaboration
charakter ustalenia	ogólnie wiążące https://inspire.ec.europa.eu/codelist/RegulationNatureValue /generallyBinding
profil podstawowy	teren rolnictwa z zakazem zabudowy teren lasu teren zieleni naturalnej teren wód teren komunikacji teren ogrodów działkowych teren infrastruktury technicznej

geometria	
plan	https://www.gov.pl/zagospodarowanieprzestrzenne/app /AktPlanowaniaPrzestrzennego/PL.ZIPPZP.11425/281803-POG/1POG
strefa planistyczna	PL.ZIPPZP.11425_281803-POG_1POG-158SJ_20260210T142854
identifier	https://www.gov.pl/zagospodarowanieprzestrzenne/app /StrefaPlanistyczna/PL.ZIPPZP.11425/281803-POG/1POG-158SJ /20260210T142854
przestrzen nazw	PL.ZIPPZP.11425/281803-POG
lokalny id	1POG-158SJ
wersja id	20260210T142854
poczatek wersji obiektu	2026-02-10T14:28:54
nazwa	strefa wielofunkcyjna z zabudową mieszkaniową jednorodzinną
oznaczenie	158SJ
symbol	SJ
obowiazuje od	2025-02-04
obowiazuje do	obecnie
status	w opracowaniu https://inspire.ec.europa.eu/codelist/ProcessStepGeneralValue /elaboration
charakter ustalenia	ogólnie wiążące https://inspire.ec.europa.eu/codelist/RegulationNatureValue /generallyBinding
profil podstawowy	teren zabudowy mieszkaniowej jednorodzinnej teren usług teren komunikacji teren zieleni urządzonej teren ogrodów działkowych teren infrastruktury technicznej
profil dodatkowy	teren zabudowy letniskowej lub rekreacji indywidualnej teren zieleni naturalnej teren lasu teren wód
maksymalna nadziemna intensywnosc zabudowy	0.9
maksymalny udzial powierzchni zabudowy	50%
maksymalna wysokosc zabudowy	12.0 m

minimalny udzial powierzchni biologicznie czynnej	30%
geometria	
plan	https://www.gov.pl/zagospodarowanieprzestrzenne/app/AktPlanowaniaPrzestrzennego/PL.ZIPPZP.11425/281803-POG/1POG
strefa planistyczna	PL.ZIPPZP.11425_281803-POG_1POG-158SR_20260409T101149
identifier	https://www.gov.pl/zagospodarowanieprzestrzenne/app/StrefaPlanistyczna/PL.ZIPPZP.11425/281803-POG/1POG-158SR/20260409T101149
przestrzen nazw	PL.ZIPPZP.11425/281803-POG
lokalny id	1POG-158SR
wersja id	20260409T101149
poczatek wersji obiektu	2026-04-09T10:11:49
nazwa	strefa produkcji rolniczej
oznaczenie	158SR
symbol	SR
obowiazuje od	2026-02-24
obowiazuje do	obecnie
status	w opracowaniu https://inspire.ec.europa.eu/codelist/ProcessStepGeneralValue/elaboration
charakter ustalenia	ogólnie wiążące https://inspire.ec.europa.eu/codelist/RegulationNatureValue/generallyBinding
profil podstawowy	teren produkcji w gospodarstwach rolnych teren wielkotowarowej produkcji rolnej teren akwakultury i obsługi rybactwa teren komunikacji teren ogrodów działkowych teren infrastruktury technicznej
profil dodatkowy	teren elektrowni słonecznej teren elektrowni wodnej teren zieleni urządzonej teren zieleni naturalnej teren lasu teren wód
maksymalna nadziemna intensywnosc zabudowy	1.2

maksymalny udzial powierzchni zabudowy	60%
maksymalna wysokosc zabudowy	12.0 m
minimalny udzial powierzchni biologicznie czynnej	30%
geometria	
plan	https://www.gov.pl/zagospodarowanieprzestrzenne/app/AktPlanowaniaPrzestrzennego/PL.ZIPPZP.11425/281803-POG/1POG

strefa planistyczna	PL.ZIPPZP.11425_281803-POG_1POG-159SZ_20250206T120106
identifier	https://www.gov.pl/zagospodarowanieprzestrzenne/app/StrefaPlanistyczna/PL.ZIPPZP.11425/281803-POG/1POG-159SZ/20250206T120106
przestrzen nazw	PL.ZIPPZP.11425/281803-POG
lokalny id	1POG-159SZ
wersja id	20250206T120106
poczatek wersji obiektu	2025-02-06T12:01:06
nazwa	strefa wielofunkcyjna z zabudową zagrodową
oznaczenie	159SZ
symbol	SZ
obowiazuje od	2025-02-05
obowiazuje do	obecnie
status	w opracowaniu https://inspire.ec.europa.eu/codelist/ProcessStepGeneralValue/elaboration
charakter ustalenia	ogólnie wiążące https://inspire.ec.europa.eu/codelist/RegulationNatureValue/generallyBinding
profil podstawowy	teren zabudowy zagrodowej teren produkcji w gospodarstwach rolnych teren akwakultury i obsługi rybactwa teren komunikacji teren zieleni urządzonej teren ogrodów działkowych teren infrastruktury technicznej
profil dodatkowy	teren usług teren zieleni naturalnej teren lasu teren wód

maksymalna nadziemna intensywnosc zabudowy	0.9
maksymalny udzial powierzchni zabudowy	50%
maksymalna wysokosc zabudowy	12.0 m
minimalny udzial powierzchni biologicznie czynnej	30%
geometria	
plan	https://www.gov.pl/zagospodarowanieprzestrzenne/app /AktPlanowaniaPrzestrzennego/PL.ZIPPZP.11425/281803-POG/1POG

strefa planistyczna	PL.ZIPPZP.11425_281803-POG_1POG-159SO_20260312T085408
identifier	https://www.gov.pl/zagospodarowanieprzestrzenne/app /StrefaPlanistyczna/PL.ZIPPZP.11425/281803-POG/1POG-159SO /20260312T085408
przestrzen nazw	PL.ZIPPZP.11425/281803-POG
lokalny id	1POG-159SO
wersja id	20260312T085408
poczatek wersji obiektu	2026-03-12T08:54:08
nazwa	strefa otwarta
oznaczenie	159SO
symbol	SO
obowiazuje od	2025-02-04
obowiazuje do	obecnie
status	w opracowaniu https://inspire.ec.europa.eu/codelist/ProcessStepGeneralValue /elaboration
charakter ustalenia	ogólnie wiążące https://inspire.ec.europa.eu/codelist/RegulationNatureValue /generallyBinding
profil podstawowy	teren rolnictwa z zakazem zabudowy teren lasu teren zieleni naturalnej teren wód teren komunikacji teren ogrodów działkowych teren infrastruktury technicznej
profil dodatkowy	teren elektrowni słonecznej teren elektrowni geotermalnej

	teren elektrowni wodnej teren biogazowni teren zieleni urządzonej
geometria	
plan	https://www.gov.pl/zagospodarowanieprzestrzenne/app /AktPlanowaniaPrzestrzennego/PL.ZIPPZP.11425/281803-POG/1POG

strefa planistyczna	PL.ZIPPZP.11425_281803-POG_1POG-159SJ_20260223T073815
identifier	https://www.gov.pl/zagospodarowanieprzestrzenne/app /StrefaPlanistyczna/PL.ZIPPZP.11425/281803-POG/1POG-159SJ /20260223T073815
przestrzen nazw	PL.ZIPPZP.11425/281803-POG
lokalny id	1POG-159SJ
wersja id	20260223T073815
poczatek wersji obiektu	2026-02-23T07:38:15
nazwa	strefa wielofunkcyjna z zabudową mieszkaniową jednorodzinną
oznaczenie	159SJ
symbol	SJ
obowiazuje od	2025-02-04
obowiazuje do	obecnie
status	w opracowaniu https://inspire.ec.europa.eu/codelist/ProcessStepGeneralValue /elaboration
charakter ustalenia	ogólnie wiążące https://inspire.ec.europa.eu/codelist/RegulationNatureValue /generallyBinding
profil podstawowy	teren zabudowy mieszkaniowej jednorodzinnej teren usług teren komunikacji teren zieleni urządzonej teren ogrodów działkowych teren infrastruktury technicznej
profil dodatkowy	teren zabudowy letniskowej lub rekreacji indywidualnej teren zieleni naturalnej teren lasu teren wód
maksymalna nadziemna intensywnosc zabudowy	0.9
maksymalny udzial powierzchni	

zabudowy	50%
maksymalna wysokosc zabudowy	12.0 m
minimalny udzial powierzchni biologicznie czynnej	30%
geometria	
plan	https://www.gov.pl/zagospodarowanieprzestrzenne/app/AktPlanowaniaPrzestrzennego/PL.ZIPPZP.11425/281803-POG/1POG

strefa planistyczna	PL.ZIPPZP.11425_281803-POG_1POG-159SR_20260409T101317
identifier	https://www.gov.pl/zagospodarowanieprzestrzenne/app/StrefaPlanistyczna/PL.ZIPPZP.11425/281803-POG/1POG-159SR/20260409T101317
przestrzen nazw	PL.ZIPPZP.11425/281803-POG
lokalny id	1POG-159SR
wersja id	20260409T101317
poczatek wersji obiektu	2026-04-09T10:13:17
nazwa	strefa produkcji rolniczej
oznaczenie	159SR
symbol	SR
obowiazuje od	2026-02-24
obowiazuje do	obecnie
status	w opracowaniu https://inspire.ec.europa.eu/codelist/ProcessStepGeneralValue/elaboration
charakter ustalenia	ogólnie wiążące https://inspire.ec.europa.eu/codelist/RegulationNatureValue/generallyBinding
profil podstawowy	teren produkcji w gospodarstwach rolnych teren wielkotowarowej produkcji rolnej teren akwakultury i obsługi rybactwa teren komunikacji teren ogrodów działkowych teren infrastruktury technicznej
profil dodatkowy	teren elektrowni słonecznej teren elektrowni wodnej teren zieleni urządzonej teren zieleni naturalnej teren lasu teren wód

maksymalna nadziemna intensywnosc zabudowy	1.2
maksymalny udzial powierzchni zabudowy	60%
maksymalna wysokosc zabudowy	12.0 m
minimalny udzial powierzchni biologicznie czynnej	30%
geometria	
plan	https://www.gov.pl/zagospodarowanieprzestrzenne/app /AktPlanowaniaPrzestrzennego/PL.ZIPPZP.11425/281803-POG/1POG

strefa planistyczna	PL.ZIPPZP.11425_281803-POG_1POG-160SZ_20260220T130017
identifier	https://www.gov.pl/zagospodarowanieprzestrzenne/app /StrefaPlanistyczna/PL.ZIPPZP.11425/281803-POG/1POG-160SZ /20260220T130017
przestrzen nazw	PL.ZIPPZP.11425/281803-POG
lokalny id	1POG-160SZ
wersja id	20260220T130017
poczatek wersji obiektu	2026-02-20T13:00:17
nazwa	strefa wielofunkcyjna z zabudową zagrodową
oznaczenie	160SZ
symbol	SZ
obowiazuje od	2025-02-05
obowiazuje do	obecnie
status	w opracowaniu https://inspire.ec.europa.eu/codelist/ProcessStepGeneralValue /elaboration
charakter ustalenia	ogólnie wiążące https://inspire.ec.europa.eu/codelist/RegulationNatureValue /generallyBinding
profil podstawowy	teren zabudowy zagrodowej teren produkcji w gospodarstwach rolnych teren akwakultury i obsługi rybactwa teren komunikacji teren zieleni urządzonej teren ogrodów działkowych teren infrastruktury technicznej
profil dodatkowy	teren usług teren zieleni naturalnej

	teren lasu teren wód
maksymalna nadziemna intensywnosc zabudowy	0.9
maksymalny udzial powierzchni zabudowy	50%
maksymalna wysokosc zabudowy	12.0 m
minimalny udzial powierzchni biologicznie czynnej	30%
geometria	
plan	https://www.gov.pl/zagospodarowanieprzestrzenne/app /AktPlanowaniaPrzestrzennego/PL.ZIPPZP.11425/281803-POG/1POG

strefa planistyczna	PL.ZIPPZP.11425_281803-POG_1POG-160SO_20260312T085408
identifier	https://www.gov.pl/zagospodarowanieprzestrzenne/app /StrefaPlanistyczna/PL.ZIPPZP.11425/281803-POG/1POG-160SO /20260312T085408
przestrzen nazw	PL.ZIPPZP.11425/281803-POG
lokalny id	1POG-160SO
wersja id	20260312T085408
poczatek wersji obiektu	2026-03-12T08:54:08
nazwa	strefa otwarta
oznaczenie	160SO
symbol	SO
obowiazuje od	2025-02-04
obowiazuje do	obecnie
status	w opracowaniu https://inspire.ec.europa.eu/codelist/ProcessStepGeneralValue /elaboration
charakter ustalenia	ogólnie wiążące https://inspire.ec.europa.eu/codelist/RegulationNatureValue /generallyBinding
profil podstawowy	teren rolnictwa z zakazem zabudowy teren lasu teren zieleni naturalnej teren wód teren komunikacji teren ogrodów działkowych teren infrastruktury technicznej

geometria	
plan	https://www.gov.pl/zagospodarowanieprzestrzenne/app /AktPlanowaniaPrzestrzennego/PL.ZIPPZP.11425/281803-POG/1POG
strefa planistyczna	PL.ZIPPZP.11425_281803-POG_1POG-160SJ_20250206T120106
identifier	https://www.gov.pl/zagospodarowanieprzestrzenne/app /StrefaPlanistyczna/PL.ZIPPZP.11425/281803-POG/1POG-160SJ /20250206T120106
przestrzen nazw	PL.ZIPPZP.11425/281803-POG
lokalny id	1POG-160SJ
wersja id	20250206T120106
poczatek wersji obiektu	2025-02-06T12:01:06
nazwa	strefa wielofunkcyjna z zabudową mieszkaniową jednorodzinną
oznaczenie	160SJ
symbol	SJ
obowiazuje od	2025-02-04
obowiazuje do	obecnie
status	w opracowaniu https://inspire.ec.europa.eu/codelist/ProcessStepGeneralValue /elaboration
charakter ustalenia	ogólnie wiążące https://inspire.ec.europa.eu/codelist/RegulationNatureValue /generallyBinding
profil podstawowy	teren zabudowy mieszkaniowej jednorodzinnej teren usług teren komunikacji teren zieleni urządzonej teren ogrodów działkowych teren infrastruktury technicznej
profil dodatkowy	teren zabudowy letniskowej lub rekreacji indywidualnej teren zieleni naturalnej teren lasu teren wód
maksymalna nadziemna intensywnosc zabudowy	0.9
maksymalny udzial powierzchni zabudowy	50%
maksymalna wysokosc zabudowy	12.0 m

minimalny udzial powierzchni biologicznie czynnej	30%
geometria	
plan	https://www.gov.pl/zagospodarowanieprzestrzenne/app/AktPlanowaniaPrzestrzennego/PL.ZIPPZP.11425/281803-POG/1POG
strefa planistyczna	PL.ZIPPZP.11425_281803-POG_1POG-160SR_20260409T102137
identifier	https://www.gov.pl/zagospodarowanieprzestrzenne/app/StrefaPlanistyczna/PL.ZIPPZP.11425/281803-POG/1POG-160SR/20260409T102137
przestrzen nazw	PL.ZIPPZP.11425/281803-POG
lokalny id	1POG-160SR
wersja id	20260409T102137
poczatek wersji obiektu	2026-04-09T10:21:37
nazwa	strefa produkcji rolniczej
oznaczenie	160SR
symbol	SR
obowiazuje od	2026-02-24
obowiazuje do	obecnie
status	w opracowaniu https://inspire.ec.europa.eu/codelist/ProcessStepGeneralValue/elaboration
charakter ustalenia	ogólnie wiążące https://inspire.ec.europa.eu/codelist/RegulationNatureValue/generallyBinding
profil podstawowy	teren produkcji w gospodarstwach rolnych teren wielkotowarowej produkcji rolnej teren akwakultury i obsługi rybactwa teren komunikacji teren ogrodów działkowych teren infrastruktury technicznej
profil dodatkowy	teren elektrowni słonecznej teren elektrowni wodnej teren zieleni urządzonej teren zieleni naturalnej teren lasu teren wód
maksymalna nadziemna intensywnosc zabudowy	1.2

maksymalny udzial powierzchni zabudowy	60%
maksymalna wysokosc zabudowy	12.0 m
minimalny udzial powierzchni biologicznie czynnej	30%
geometria	
plan	https://www.gov.pl/zagospodarowanieprzestrzenne/app/AktPlanowaniaPrzestrzennego/PL.ZIPPZP.11425/281803-POG/1POG

strefa planistyczna	PL.ZIPPZP.11425_281803-POG_1POG-161SZ_20260220T125937
identifier	https://www.gov.pl/zagospodarowanieprzestrzenne/app/StrefaPlanistyczna/PL.ZIPPZP.11425/281803-POG/1POG-161SZ/20260220T125937
przestrzen nazw	PL.ZIPPZP.11425/281803-POG
lokalny id	1POG-161SZ
wersja id	20260220T125937
poczatek wersji obiektu	2026-02-20T12:59:37
nazwa	strefa wielofunkcyjna z zabudową zagrodową
oznaczenie	161SZ
symbol	SZ
obowiazuje od	2025-02-05
obowiazuje do	obecnie
status	w opracowaniu https://inspire.ec.europa.eu/codelist/ProcessStepGeneralValue/elaboration
charakter ustalenia	ogólnie wiążące https://inspire.ec.europa.eu/codelist/RegulationNatureValue/generallyBinding
profil podstawowy	teren zabudowy zagrodowej teren produkcji w gospodarstwach rolnych teren akwakultury i obsługi rybactwa teren komunikacji teren zieleni urządzonej teren ogrodów działkowych teren infrastruktury technicznej
profil dodatkowy	teren usług teren zieleni naturalnej teren lasu teren wód

maksymalna nadziemna intensywnosc zabudowy	0.9
maksymalny udzial powierzchni zabudowy	50%
maksymalna wysokosc zabudowy	12.0 m
minimalny udzial powierzchni biologicznie czynnej	30%
geometria	
plan	https://www.gov.pl/zagospodarowanieprzestrzenne/app/AktPlanowaniaPrzestrzennego/PL.ZIPPZP.11425/281803-POG/1POG

strefa planistyczna	PL.ZIPPZP.11425_281803-POG_1POG-161SO_20260312T085408
identifier	https://www.gov.pl/zagospodarowanieprzestrzenne/app/StrefaPlanistyczna/PL.ZIPPZP.11425/281803-POG/1POG-161SO/20260312T085408
przestrzen nazw	PL.ZIPPZP.11425/281803-POG
lokalny id	1POG-161SO
wersja id	20260312T085408
poczatek wersji obiektu	2026-03-12T08:54:08
nazwa	strefa otwarta
oznaczenie	161SO
symbol	SO
obowiazuje od	2025-02-04
obowiazuje do	obecnie
status	w opracowaniu https://inspire.ec.europa.eu/codelist/ProcessStepGeneralValue/elaboration
charakter ustalenia	ogólnie wiążące https://inspire.ec.europa.eu/codelist/RegulationNatureValue/generallyBinding
profil podstawowy	teren rolnictwa z zakazem zabudowy teren lasu teren zieleni naturalnej teren wód teren komunikacji teren ogrodów działkowych teren infrastruktury technicznej
profil dodatkowy	teren elektrowni słonecznej teren elektrowni geotermalnej

	teren elektrowni wodnej teren biogazowni teren zieleni urządzonej
geometria	
plan	https://www.gov.pl/zagospodarowanieprzestrzenne/app /AktPlanowaniaPrzestrzennego/PL.ZIPPZP.11425/281803-POG/1POG

strefa planistyczna	PL.ZIPPZP.11425_281803-POG_1POG-161SJ_20250206T120106
identifier	https://www.gov.pl/zagospodarowanieprzestrzenne/app /StrefaPlanistyczna/PL.ZIPPZP.11425/281803-POG/1POG-161SJ /20250206T120106
przestrzen nazw	PL.ZIPPZP.11425/281803-POG
lokalny id	1POG-161SJ
wersja id	20250206T120106
poczatek wersji obiektu	2025-02-06T12:01:06
nazwa	strefa wielofunkcyjna z zabudową mieszkaniową jednorodzinną
oznaczenie	161SJ
symbol	SJ
obowiazuje od	2025-02-04
obowiazuje do	obecnie
status	w opracowaniu https://inspire.ec.europa.eu/codelist/ProcessStepGeneralValue /elaboration
charakter ustalenia	ogólnie wiążące https://inspire.ec.europa.eu/codelist/RegulationNatureValue /generallyBinding
profil podstawowy	teren zabudowy mieszkaniowej jednorodzinnej teren usług teren komunikacji teren zieleni urządzonej teren ogrodów działkowych teren infrastruktury technicznej
profil dodatkowy	teren zabudowy letniskowej lub rekreacji indywidualnej teren zieleni naturalnej teren lasu teren wód
maksymalna nadziemna intensywnosc zabudowy	0.9
maksymalny udzial powierzchni	

zabudowy	50%
maksymalna wysokosc zabudowy	12.0 m
minimalny udzial powierzchni biologicznie czynnej	30%
geometria	
plan	https://www.gov.pl/zagospodarowanieprzestrzenne/app /AktPlanowaniaPrzestrzennego/PL.ZIPPZP.11425/281803-POG/1POG

strefa planistyczna	PL.ZIPPZP.11425_281803-POG_1POG-161SR_20260409T115532
identifier	https://www.gov.pl/zagospodarowanieprzestrzenne/app /StrefaPlanistyczna/PL.ZIPPZP.11425/281803-POG/1POG-161SR /20260409T115532
przestrzen nazw	PL.ZIPPZP.11425/281803-POG
lokalny id	1POG-161SR
wersja id	20260409T115532
poczatek wersji obiektu	2026-04-09T11:55:32
nazwa	strefa produkcji rolniczej
oznaczenie	161SR
symbol	SR
obowiazuje od	2026-02-24
obowiazuje do	obecnie
status	w opracowaniu https://inspire.ec.europa.eu/codelist/ProcessStepGeneralValue /elaboration
charakter ustalenia	ogólnie wiążące https://inspire.ec.europa.eu/codelist/RegulationNatureValue /generallyBinding
profil podstawowy	teren produkcji w gospodarstwach rolnych teren wielkotowarowej produkcji rolnej teren akwakultury i obsługi rybactwa teren komunikacji teren ogrodów działkowych teren infrastruktury technicznej
profil dodatkowy	teren elektrowni słonecznej teren elektrowni wodnej teren zieleni urządzonej teren zieleni naturalnej teren lasu teren wód

maksymalna nadziemna intensywnosc zabudowy	1.2
maksymalny udzial powierzchni zabudowy	60%
maksymalna wysokosc zabudowy	12.0 m
minimalny udzial powierzchni biologicznie czynnej	30%
geometria	
plan	https://www.gov.pl/zagospodarowanieprzestrzenne/app /AktPlanowaniaPrzestrzennego/PL.ZIPPZP.11425/281803-POG/1POG

strefa planistyczna	PL.ZIPPZP.11425_281803-POG_1POG-162SZ_20260410T075214
identifier	https://www.gov.pl/zagospodarowanieprzestrzenne/app /StrefaPlanistyczna/PL.ZIPPZP.11425/281803-POG/1POG-162SZ /20260410T075214
przestrzen nazw	PL.ZIPPZP.11425/281803-POG
lokalny id	1POG-162SZ
wersja id	20260410T075214
poczatek wersji obiektu	2026-04-10T07:52:14
nazwa	strefa wielofunkcyjna z zabudową zagrodową
oznaczenie	162SZ
symbol	SZ
obowiazuje od	2025-02-05
obowiazuje do	obecnie
status	w opracowaniu https://inspire.ec.europa.eu/codelist/ProcessStepGeneralValue /elaboration
charakter ustalenia	ogólnie wiążące https://inspire.ec.europa.eu/codelist/RegulationNatureValue /generallyBinding
profil podstawowy	teren zabudowy zagrodowej teren produkcji w gospodarstwach rolnych teren akwakultury i obsługi rybactwa teren komunikacji teren zieleni urządzonej teren ogrodów działkowych teren infrastruktury technicznej
profil dodatkowy	teren usług teren zieleni naturalnej

	teren lasu teren wód
maksymalna nadziemna intensywnosc zabudowy	0.9
maksymalny udzial powierzchni zabudowy	50%
maksymalna wysokosc zabudowy	12.0 m
minimalny udzial powierzchni biologicznie czynnej	30%
geometria	
plan	https://www.gov.pl/zagospodarowanieprzestrzenne/app /AktPlanowaniaPrzestrzennego/PL.ZIPPZP.11425/281803-POG/1POG

strefa planistyczna	PL.ZIPPZP.11425_281803-POG_1POG-162SO_20260312T085408
identifier	https://www.gov.pl/zagospodarowanieprzestrzenne/app /StrefaPlanistyczna/PL.ZIPPZP.11425/281803-POG/1POG-162SO /20260312T085408
przestrzen nazw	PL.ZIPPZP.11425/281803-POG
lokalny id	1POG-162SO
wersja id	20260312T085408
poczatek wersji obiektu	2026-03-12T08:54:08
nazwa	strefa otwarta
oznaczenie	162SO
symbol	SO
obowiazuje od	2025-02-04
obowiazuje do	obecnie
status	w opracowaniu https://inspire.ec.europa.eu/codelist/ProcessStepGeneralValue /elaboration
charakter ustalenia	ogólnie wiążące https://inspire.ec.europa.eu/codelist/RegulationNatureValue /generallyBinding
profil podstawowy	teren rolnictwa z zakazem zabudowy teren lasu teren zieleni naturalnej teren wód teren komunikacji teren ogrodów działkowych teren infrastruktury technicznej

geometria	
plan	https://www.gov.pl/zagospodarowanieprzestrzenne/app /AktPlanowaniaPrzestrzennego/PL.ZIPPZP.11425/281803-POG/1POG
strefa planistyczna	PL.ZIPPZP.11425_281803-POG_1POG-162SJ_20260223T075344
identifier	https://www.gov.pl/zagospodarowanieprzestrzenne/app /StrefaPlanistyczna/PL.ZIPPZP.11425/281803-POG/1POG-162SJ /20260223T075344
przestrzen nazw	PL.ZIPPZP.11425/281803-POG
lokalny id	1POG-162SJ
wersja id	20260223T075344
poczatek wersji obiektu	2026-02-23T07:53:44
nazwa	strefa wielofunkcyjna z zabudową mieszkaniową jednorodzinną
oznaczenie	162SJ
symbol	SJ
obowiazuje od	2025-02-04
obowiazuje do	obecnie
status	w opracowaniu https://inspire.ec.europa.eu/codelist/ProcessStepGeneralValue /elaboration
charakter ustalenia	ogólnie wiążące https://inspire.ec.europa.eu/codelist/RegulationNatureValue /generallyBinding
profil podstawowy	teren zabudowy mieszkaniowej jednorodzinnej teren usług teren komunikacji teren zieleni urządzonej teren ogrodów działkowych teren infrastruktury technicznej
profil dodatkowy	teren zabudowy letniskowej lub rekreacji indywidualnej teren zieleni naturalnej teren lasu teren wód
maksymalna nadziemna intensywnosc zabudowy	0.9
maksymalny udzial powierzchni zabudowy	50%
maksymalna wysokosc zabudowy	12.0 m

minimalny udzial powierzchni biologicznie czynnej	30%
geometria	
plan	https://www.gov.pl/zagospodarowanieprzestrzenne/app/AktPlanowaniaPrzestrzennego/PL.ZIPPZP.11425/281803-POG/1POG
strefa planistyczna	PL.ZIPPZP.11425_281803-POG_1POG-162SR_20260409T102130
identifier	https://www.gov.pl/zagospodarowanieprzestrzenne/app/StrefaPlanistyczna/PL.ZIPPZP.11425/281803-POG/1POG-162SR/20260409T102130
przestrzen nazw	PL.ZIPPZP.11425/281803-POG
lokalny id	1POG-162SR
wersja id	20260409T102130
poczatek wersji obiektu	2026-04-09T10:21:30
nazwa	strefa produkcji rolniczej
oznaczenie	162SR
symbol	SR
obowiazuje od	2026-02-24
obowiazuje do	obecnie
status	w opracowaniu https://inspire.ec.europa.eu/codelist/ProcessStepGeneralValue/elaboration
charakter ustalenia	ogólnie wiążące https://inspire.ec.europa.eu/codelist/RegulationNatureValue/generallyBinding
profil podstawowy	teren produkcji w gospodarstwach rolnych teren wielkotowarowej produkcji rolnej teren akwakultury i obsługi rybactwa teren komunikacji teren ogrodów działkowych teren infrastruktury technicznej
profil dodatkowy	teren elektrowni słonecznej teren elektrowni wodnej teren zieleni urządzonej teren zieleni naturalnej teren lasu teren wód
maksymalna nadziemna intensywnosc zabudowy	1.2

maksymalny udzial powierzchni zabudowy	60%
maksymalna wysokosc zabudowy	12.0 m
minimalny udzial powierzchni biologicznie czynnej	30%
geometria	
plan	https://www.gov.pl/zagospodarowanieprzestrzenne/app/AktPlanowaniaPrzestrzennego/PL.ZIPPZP.11425/281803-POG/1POG

strefa planistyczna	PL.ZIPPZP.11425_281803-POG_1POG-163SZ_20260312T112703
identifier	https://www.gov.pl/zagospodarowanieprzestrzenne/app/StrefaPlanistyczna/PL.ZIPPZP.11425/281803-POG/1POG-163SZ/20260312T112703
przestrzen nazw	PL.ZIPPZP.11425/281803-POG
lokalny id	1POG-163SZ
wersja id	20260312T112703
poczatek wersji obiektu	2026-03-12T11:27:03
nazwa	strefa wielofunkcyjna z zabudową zagrodową
oznaczenie	163SZ
symbol	SZ
obowiazuje od	2025-02-05
obowiazuje do	obecnie
status	w opracowaniu https://inspire.ec.europa.eu/codelist/ProcessStepGeneralValue/elaboration
charakter ustalenia	ogólnie wiążące https://inspire.ec.europa.eu/codelist/RegulationNatureValue/generallyBinding
profil podstawowy	teren zabudowy zagrodowej teren produkcji w gospodarstwach rolnych teren akwakultury i obsługi rybactwa teren komunikacji teren zieleni urządzonej teren ogrodów działkowych teren infrastruktury technicznej
profil dodatkowy	teren usług teren zieleni naturalnej teren lasu teren wód

maksymalna nadziemna intensywnosc zabudowy	0.9
maksymalny udzial powierzchni zabudowy	50%
maksymalna wysokosc zabudowy	12.0 m
minimalny udzial powierzchni biologicznie czynnej	30%
geometria	
plan	https://www.gov.pl/zagospodarowanieprzestrzenne/app /AktPlanowaniaPrzestrzennego/PL.ZIPPZP.11425/281803-POG/1POG

strefa planistyczna	PL.ZIPPZP.11425_281803-POG_1POG-163SO_20260312T085408
identifier	https://www.gov.pl/zagospodarowanieprzestrzenne/app /StrefaPlanistyczna/PL.ZIPPZP.11425/281803-POG/1POG-163SO /20260312T085408
przestrzen nazw	PL.ZIPPZP.11425/281803-POG
lokalny id	1POG-163SO
wersja id	20260312T085408
poczatek wersji obiektu	2026-03-12T08:54:08
nazwa	strefa otwarta
oznaczenie	163SO
symbol	SO
obowiazuje od	2025-02-04
obowiazuje do	obecnie
status	w opracowaniu https://inspire.ec.europa.eu/codelist/ProcessStepGeneralValue /elaboration
charakter ustalenia	ogólnie wiążące https://inspire.ec.europa.eu/codelist/RegulationNatureValue /generallyBinding
profil podstawowy	teren rolnictwa z zakazem zabudowy teren lasu teren zieleni naturalnej teren wód teren komunikacji teren ogrodów działkowych teren infrastruktury technicznej
geometria	



plan	https://www.gov.pl/zagospodarowanieprzestrzenne/app /AktPlanowaniaPrzestrzennego/PL.ZIPPZP.11425/281803-POG/1POG

strefa planistyczna	PL.ZIPPZP.11425_281803-POG_1POG-163SJ_20260220T135354
identifier	https://www.gov.pl/zagospodarowanieprzestrzenne/app /StrefaPlanistyczna/PL.ZIPPZP.11425/281803-POG/1POG-163SJ /20260220T135354
przestrzen nazw	PL.ZIPPZP.11425/281803-POG
lokalny id	1POG-163SJ
wersja id	20260220T135354
poczatek wersji obiektu	2026-02-20T13:53:54
nazwa	strefa wielofunkcyjna z zabudową mieszkaniową jednorodzinną
oznaczenie	163SJ
symbol	SJ
obowiazuje od	2025-02-04
obowiazuje do	obecnie
status	w opracowaniu https://inspire.ec.europa.eu/codelist/ProcessStepGeneralValue /elaboration
charakter ustalenia	ogólnie wiążące https://inspire.ec.europa.eu/codelist/RegulationNatureValue /generallyBinding
profil podstawowy	teren zabudowy mieszkaniowej jednorodzinnej teren usług teren komunikacji teren zieleni urządzonej teren ogrodów działkowych teren infrastruktury technicznej
profil dodatkowy	teren zabudowy letniskowej lub rekreacji indywidualnej teren zieleni naturalnej teren lasu teren wód
maksymalna nadziemna intensywnosc zabudowy	0.9
maksymalny udzial powierzchni zabudowy	50%
maksymalna wysokosc zabudowy	12.0 m
minimalny udzial powierzchni	

biologicznie czynnej	30%
geometria	
plan	https://www.gov.pl/zagospodarowanieprzestrzenne/app /AktPlanowaniaPrzestrzennego/PL.ZIPPZP.11425/281803-POG/1POG
strefa planistyczna	PL.ZIPPZP.11425_281803-POG_1POG-163SR_20260409T103042
identifier	https://www.gov.pl/zagospodarowanieprzestrzenne/app /StrefaPlanistyczna/PL.ZIPPZP.11425/281803-POG/1POG-163SR /20260409T103042
przestrzen nazw	PL.ZIPPZP.11425/281803-POG
lokalny id	1POG-163SR
wersja id	20260409T103042
poczatek wersji obiektu	2026-04-09T10:30:42
nazwa	strefa produkcji rolniczej
oznaczenie	163SR
symbol	SR
obowiazuje od	2026-02-24
obowiazuje do	obecnie
status	w opracowaniu https://inspire.ec.europa.eu/codelist/ProcessStepGeneralValue /elaboration
charakter ustalenia	ogólnie wiążące https://inspire.ec.europa.eu/codelist/RegulationNatureValue /generallyBinding
profil podstawowy	teren produkcji w gospodarstwach rolnych teren wielkotowarowej produkcji rolnej teren akwakultury i obsługi rybactwa teren komunikacji teren ogrodów działkowych teren infrastruktury technicznej
profil dodatkowy	teren elektrowni słonecznej teren elektrowni wodnej teren zieleni urządzonej teren zieleni naturalnej teren lasu teren wód
maksymalna nadziemna intensywnosc zabudowy	1.2
maksymalny udzial powierzchni	

zabudowy	60%
maksymalna wysokosc zabudowy	12.0 m
minimalny udzial powierzchni biologicznie czynnej	30%
geometria	
plan	https://www.gov.pl/zagospodarowanieprzestrzenne/app/AktPlanowaniaPrzestrzennego/PL.ZIPPZP.11425/281803-POG/1POG
strefa planistyczna	PL.ZIPPZP.11425_281803-POG_1POG-164SZ_20250206T120106
identifier	https://www.gov.pl/zagospodarowanieprzestrzenne/app/StrefaPlanistyczna/PL.ZIPPZP.11425/281803-POG/1POG-164SZ/20250206T120106
przestrzen nazw	PL.ZIPPZP.11425/281803-POG
lokalny id	1POG-164SZ
wersja id	20250206T120106
poczatek wersji obiektu	2025-02-06T12:01:06
nazwa	strefa wielofunkcyjna z zabudową zagrodową
oznaczenie	164SZ
symbol	SZ
obowiazuje od	2025-02-05
obowiazuje do	obecnie
status	w opracowaniu https://inspire.ec.europa.eu/codelist/ProcessStepGeneralValue/elaboration
charakter ustalenia	ogólnie wiążące https://inspire.ec.europa.eu/codelist/RegulationNatureValue/generallyBinding
profil podstawowy	teren zabudowy zagrodowej teren produkcji w gospodarstwach rolnych teren akwakultury i obsługi rybactwa teren komunikacji teren zieleni urządzonej teren ogrodów działkowych teren infrastruktury technicznej
profil dodatkowy	teren usług teren zieleni naturalnej teren lasu teren wód
maksymalna nadziemna	

intensywnosc zabudowy	0.9
maksymalny udzial powierzchni zabudowy	50%
maksymalna wysokosc zabudowy	12.0 m
minimalny udzial powierzchni biologicznie czynnej	30%
geometria	
plan	https://www.gov.pl/zagospodarowanieprzestrzenne/app/AktPlanowaniaPrzestrzennego/PL.ZIPPZP.11425/281803-POG/1POG
strefa planistyczna	PL.ZIPPZP.11425_281803-POG_1POG-164SO_20260312T085408
identifier	https://www.gov.pl/zagospodarowanieprzestrzenne/app/StrefaPlanistyczna/PL.ZIPPZP.11425/281803-POG/1POG-164SO/20260312T085408
przestrzen nazw	PL.ZIPPZP.11425/281803-POG
lokalny id	1POG-164SO
wersja id	20260312T085408
poczatek wersji obiektu	2026-03-12T08:54:08
nazwa	strefa otwarta
oznaczenie	164SO
symbol	SO
obowiazuje od	2025-02-04
obowiazuje do	obecnie
status	w opracowaniu https://inspire.ec.europa.eu/codelist/ProcessStepGeneralValue/elaboration
charakter ustalenia	ogólnie wiążące https://inspire.ec.europa.eu/codelist/RegulationNatureValue/generallyBinding
profil podstawowy	teren rolnictwa z zakazem zabudowy teren lasu teren zieleni naturalnej teren wód teren komunikacji teren ogrodów działkowych teren infrastruktury technicznej
geometria	



plan	https://www.gov.pl/zagospodarowanieprzestrzenne/app /AktPlanowaniaPrzestrzennego/PL.ZIPPZP.11425/281803-POG/1POG
strefa planistyczna	PL.ZIPPZP.11425_281803-POG_1POG-164SJ_20250206T120106
identifier	https://www.gov.pl/zagospodarowanieprzestrzenne/app /StrefaPlanistyczna/PL.ZIPPZP.11425/281803-POG/1POG-164SJ /20250206T120106
przestrzen nazw	PL.ZIPPZP.11425/281803-POG
lokalny id	1POG-164SJ
wersja id	20250206T120106
poczatek wersji obiektu	2025-02-06T12:01:06
nazwa	strefa wielofunkcyjna z zabudową mieszkaniową jednorodzinną
oznaczenie	164SJ
symbol	SJ
obowiazuje od	2025-02-04
obowiazuje do	obecnie
status	w opracowaniu https://inspire.ec.europa.eu/codelist/ProcessStepGeneralValue /elaboration
charakter ustalenia	ogólnie wiążące https://inspire.ec.europa.eu/codelist/RegulationNatureValue /generallyBinding
profil podstawowy	teren zabudowy mieszkaniowej jednorodzinnej teren usług teren komunikacji teren zieleni urządzonej teren ogrodów działkowych teren infrastruktury technicznej
profil dodatkowy	teren zabudowy letniskowej lub rekreacji indywidualnej teren zieleni naturalnej teren lasu teren wód
maksymalna nadziemna intensywnosc zabudowy	0.9
maksymalny udzial powierzchni zabudowy	50%
maksymalna wysokosc zabudowy	12.0 m
minimalny udzial powierzchni	

biologicznie czynnej	30%
geometria	
plan	https://www.gov.pl/zagospodarowanieprzestrzenne/app/AktPlanowaniaPrzestrzennego/PL.ZIPPZP.11425/281803-POG/1POG
strefa planistyczna	PL.ZIPPZP.11425_281803-POG_1POG-164SR_20260409T103106
identifier	https://www.gov.pl/zagospodarowanieprzestrzenne/app/StrefaPlanistyczna/PL.ZIPPZP.11425/281803-POG/1POG-164SR/20260409T103106
przestrzen nazw	PL.ZIPPZP.11425/281803-POG
lokalny id	1POG-164SR
wersja id	20260409T103106
poczatek wersji obiektu	2026-04-09T10:31:06
nazwa	strefa produkcji rolniczej
oznaczenie	164SR
symbol	SR
obowiazuje od	2026-02-24
obowiazuje do	obecnie
status	w opracowaniu https://inspire.ec.europa.eu/codelist/ProcessStepGeneralValue/elaboration
charakter ustalenia	ogólnie wiążące https://inspire.ec.europa.eu/codelist/RegulationNatureValue/generallyBinding
profil podstawowy	teren produkcji w gospodarstwach rolnych teren wielkotowarowej produkcji rolnej teren akwakultury i obsługi rybactwa teren komunikacji teren ogrodów działkowych teren infrastruktury technicznej
profil dodatkowy	teren elektrowni słonecznej teren elektrowni wodnej teren zieleni urządzonej teren zieleni naturalnej teren lasu teren wód
maksymalna nadziemna intensywnosc zabudowy	1.2
maksymalny udzial powierzchni	

zabudowy	60%
maksymalna wysokosc zabudowy	12.0 m
minimalny udzial powierzchni biologicznie czynnej	30%
geometria	
plan	https://www.gov.pl/zagospodarowanieprzestrzenne/app /AktPlanowaniaPrzestrzennego/PL.ZIPPZP.11425/281803-POG/1POG

strefa planistyczna	PL.ZIPPZP.11425_281803-POG_1POG-165SZ_20250206T120106
identifier	https://www.gov.pl/zagospodarowanieprzestrzenne/app /StrefaPlanistyczna/PL.ZIPPZP.11425/281803-POG/1POG-165SZ /20250206T120106
przestrzen nazw	PL.ZIPPZP.11425/281803-POG
lokalny id	1POG-165SZ
wersja id	20250206T120106
poczatek wersji obiektu	2025-02-06T12:01:06
nazwa	strefa wielofunkcyjna z zabudową zagrodową
oznaczenie	165SZ
symbol	SZ
obowiazuje od	2025-02-05
obowiazuje do	obecnie
status	w opracowaniu https://inspire.ec.europa.eu/codelist/ProcessStepGeneralValue /elaboration
charakter ustalenia	ogólnie wiążące https://inspire.ec.europa.eu/codelist/RegulationNatureValue /generallyBinding
profil podstawowy	teren zabudowy zagrodowej teren produkcji w gospodarstwach rolnych teren akwakultury i obsługi rybactwa teren komunikacji teren zieleni urządzonej teren ogrodów działkowych teren infrastruktury technicznej
profil dodatkowy	teren usług teren zieleni naturalnej teren lasu teren wód
maksymalna nadziemna	

intensywnosc zabudowy	0.9
maksymalny udzial powierzchni zabudowy	50%
maksymalna wysokosc zabudowy	12.0 m
minimalny udzial powierzchni biologicznie czynnej	30%
geometria	
plan	https://www.gov.pl/zagospodarowanieprzestrzenne/app/AktPlanowaniaPrzestrzennego/PL.ZIPPZP.11425/281803-POG/1POG
strefa planistyczna	PL.ZIPPZP.11425_281803-POG_1POG-165SO_20260312T085408
identifier	https://www.gov.pl/zagospodarowanieprzestrzenne/app/StrefaPlanistyczna/PL.ZIPPZP.11425/281803-POG/1POG-165SO/20260312T085408
przestrzen nazw	PL.ZIPPZP.11425/281803-POG
lokalny id	1POG-165SO
wersja id	20260312T085408
poczatek wersji obiektu	2026-03-12T08:54:08
nazwa	strefa otwarta
oznaczenie	165SO
symbol	SO
obowiazuje od	2025-02-04
obowiazuje do	obecnie
status	w opracowaniu https://inspire.ec.europa.eu/codelist/ProcessStepGeneralValue/elaboration
charakter ustalenia	ogólnie wiążące https://inspire.ec.europa.eu/codelist/RegulationNatureValue/generallyBinding
profil podstawowy	teren rolnictwa z zakazem zabudowy teren lasu teren zieleni naturalnej teren wód teren komunikacji teren ogrodów działkowych teren infrastruktury technicznej
geometria	



plan	https://www.gov.pl/zagospodarowanieprzestrzenne/app /AktPlanowaniaPrzestrzennego/PL.ZIPPZP.11425/281803-POG/1POG
strefa planistyczna	PL.ZIPPZP.11425_281803-POG_1POG-165SJ_20250206T120106
identifier	https://www.gov.pl/zagospodarowanieprzestrzenne/app /StrefaPlanistyczna/PL.ZIPPZP.11425/281803-POG/1POG-165SJ /20250206T120106
przestrzen nazw	PL.ZIPPZP.11425/281803-POG
lokalny id	1POG-165SJ
wersja id	20250206T120106
poczatek wersji obiektu	2025-02-06T12:01:06
nazwa	strefa wielofunkcyjna z zabudową mieszkaniową jednorodzinną
oznaczenie	165SJ
symbol	SJ
obowiazuje od	2025-02-04
obowiazuje do	obecnie
status	w opracowaniu https://inspire.ec.europa.eu/codelist/ProcessStepGeneralValue /elaboration
charakter ustalenia	ogólnie wiążące https://inspire.ec.europa.eu/codelist/RegulationNatureValue /generallyBinding
profil podstawowy	teren zabudowy mieszkaniowej jednorodzinnej teren usług teren komunikacji teren zieleni urządzonej teren ogrodów działkowych teren infrastruktury technicznej
profil dodatkowy	teren zabudowy letniskowej lub rekreacji indywidualnej teren zieleni naturalnej teren lasu teren wód
maksymalna nadziemna intensywnosc zabudowy	0.9
maksymalny udzial powierzchni zabudowy	50%
maksymalna wysokosc zabudowy	12.0 m
minimalny udzial powierzchni	

biologicznie czynnej	30%
geometria	
plan	https://www.gov.pl/zagospodarowanieprzestrzenne/app /AktPlanowaniaPrzestrzennego/PL.ZIPPZP.11425/281803-POG/1POG
strefa planistyczna	PL.ZIPPZP.11425_281803-POG_1POG-165SR_20260409T103134
identifier	https://www.gov.pl/zagospodarowanieprzestrzenne/app /StrefaPlanistyczna/PL.ZIPPZP.11425/281803-POG/1POG-165SR /20260409T103134
przestrzen nazw	PL.ZIPPZP.11425/281803-POG
lokalny id	1POG-165SR
wersja id	20260409T103134
poczatek wersji obiektu	2026-04-09T10:31:34
nazwa	strefa produkcji rolniczej
oznaczenie	165SR
symbol	SR
obowiazuje od	2026-02-24
obowiazuje do	obecnie
status	w opracowaniu https://inspire.ec.europa.eu/codelist/ProcessStepGeneralValue /elaboration
charakter ustalenia	ogólnie wiążące https://inspire.ec.europa.eu/codelist/RegulationNatureValue /generallyBinding
profil podstawowy	teren produkcji w gospodarstwach rolnych teren wielkotowarowej produkcji rolnej teren akwakultury i obsługi rybactwa teren komunikacji teren ogrodów działkowych teren infrastruktury technicznej
profil dodatkowy	teren elektrowni słonecznej teren elektrowni wodnej teren zieleni urządzonej teren zieleni naturalnej teren lasu teren wód
maksymalna nadziemna intensywnosc zabudowy	1.2
maksymalny udzial powierzchni	

zabudowy	60%
maksymalna wysokosc zabudowy	12.0 m
minimalny udzial powierzchni biologicznie czynnej	30%
geometria	
plan	https://www.gov.pl/zagospodarowanieprzestrzenne/app /AktPlanowaniaPrzestrzennego/PL.ZIPPZP.11425/281803-POG/1POG

strefa planistyczna	PL.ZIPPZP.11425_281803-POG_1POG-166SZ_20250206T120106
identifier	https://www.gov.pl/zagospodarowanieprzestrzenne/app /StrefaPlanistyczna/PL.ZIPPZP.11425/281803-POG/1POG-166SZ /20250206T120106
przestrzen nazw	PL.ZIPPZP.11425/281803-POG
lokalny id	1POG-166SZ
wersja id	20250206T120106
poczatek wersji obiektu	2025-02-06T12:01:06
nazwa	strefa wielofunkcyjna z zabudową zagrodową
oznaczenie	166SZ
symbol	SZ
obowiazuje od	2025-02-05
obowiazuje do	obecnie
status	w opracowaniu https://inspire.ec.europa.eu/codelist/ProcessStepGeneralValue /elaboration
charakter ustalenia	ogólnie wiążące https://inspire.ec.europa.eu/codelist/RegulationNatureValue /generallyBinding
profil podstawowy	teren zabudowy zagrodowej teren produkcji w gospodarstwach rolnych teren akwakultury i obsługi rybactwa teren komunikacji teren zieleni urządzonej teren ogrodów działkowych teren infrastruktury technicznej
profil dodatkowy	teren usług teren zieleni naturalnej teren lasu teren wód
maksymalna nadziemna	

intensywnosc zabudowy	0.9
maksymalny udzial powierzchni zabudowy	50%
maksymalna wysokosc zabudowy	12.0 m
minimalny udzial powierzchni biologicznie czynnej	30%
geometria	
plan	https://www.gov.pl/zagospodarowanieprzestrzenne/app/AktPlanowaniaPrzestrzennego/PL.ZIPPZP.11425/281803-POG/1POG
strefa planistyczna	PL.ZIPPZP.11425_281803-POG_1POG-166SO_20260312T085408
identifier	https://www.gov.pl/zagospodarowanieprzestrzenne/app/StrefaPlanistyczna/PL.ZIPPZP.11425/281803-POG/1POG-166SO/20260312T085408
przestrzen nazw	PL.ZIPPZP.11425/281803-POG
lokalny id	1POG-166SO
wersja id	20260312T085408
poczatek wersji obiektu	2026-03-12T08:54:08
nazwa	strefa otwarta
oznaczenie	166SO
symbol	SO
obowiazuje od	2025-02-04
obowiazuje do	obecnie
status	w opracowaniu https://inspire.ec.europa.eu/codelist/ProcessStepGeneralValue/elaboration
charakter ustalenia	ogólnie wiążące https://inspire.ec.europa.eu/codelist/RegulationNatureValue/generallyBinding
profil podstawowy	teren rolnictwa z zakazem zabudowy teren lasu teren zieleni naturalnej teren wód teren komunikacji teren ogrodów działkowych teren infrastruktury technicznej
geometria	



plan	https://www.gov.pl/zagospodarowanieprzestrzenne/app /AktPlanowaniaPrzestrzennego/PL.ZIPPZP.11425/281803-POG/1POG
strefa planistyczna	PL.ZIPPZP.11425_281803-POG_1POG-166SJ_20250206T120106
identifier	https://www.gov.pl/zagospodarowanieprzestrzenne/app /StrefaPlanistyczna/PL.ZIPPZP.11425/281803-POG/1POG-166SJ /20250206T120106
przestrzen nazw	PL.ZIPPZP.11425/281803-POG
lokalny id	1POG-166SJ
wersja id	20250206T120106
poczatek wersji obiektu	2025-02-06T12:01:06
nazwa	strefa wielofunkcyjna z zabudową mieszkaniową jednorodzinną
oznaczenie	166SJ
symbol	SJ
obowiazuje od	2025-02-04
obowiazuje do	obecnie
status	w opracowaniu https://inspire.ec.europa.eu/codelist/ProcessStepGeneralValue /elaboration
charakter ustalenia	ogólnie wiążące https://inspire.ec.europa.eu/codelist/RegulationNatureValue /generallyBinding
profil podstawowy	teren zabudowy mieszkaniowej jednorodzinnej teren usług teren komunikacji teren zieleni urządzonej teren ogrodów działkowych teren infrastruktury technicznej
profil dodatkowy	teren zabudowy letniskowej lub rekreacji indywidualnej teren zieleni naturalnej teren lasu teren wód
maksymalna nadziemna intensywnosc zabudowy	0.9
maksymalny udzial powierzchni zabudowy	50%
maksymalna wysokosc zabudowy	12.0 m
minimalny udzial powierzchni	

biologicznie czynnej	30%
geometria	
plan	https://www.gov.pl/zagospodarowanieprzestrzenne/app /AktPlanowaniaPrzestrzennego/PL.ZIPPZP.11425/281803-POG/1POG
strefa planistyczna	PL.ZIPPZP.11425_281803-POG_1POG-166SR_20260409T103338
identifier	https://www.gov.pl/zagospodarowanieprzestrzenne/app /StrefaPlanistyczna/PL.ZIPPZP.11425/281803-POG/1POG-166SR /20260409T103338
przestrzen nazw	PL.ZIPPZP.11425/281803-POG
lokalny id	1POG-166SR
wersja id	20260409T103338
poczatek wersji obiektu	2026-04-09T10:33:38
nazwa	strefa produkcji rolniczej
oznaczenie	166SR
symbol	SR
obowiazuje od	2026-02-24
obowiazuje do	obecnie
status	w opracowaniu https://inspire.ec.europa.eu/codelist/ProcessStepGeneralValue /elaboration
charakter ustalenia	ogólnie wiążące https://inspire.ec.europa.eu/codelist/RegulationNatureValue /generallyBinding
profil podstawowy	teren produkcji w gospodarstwach rolnych teren wielkotowarowej produkcji rolnej teren akwakultury i obsługi rybactwa teren komunikacji teren ogrodów działkowych teren infrastruktury technicznej
profil dodatkowy	teren elektrowni słonecznej teren elektrowni wodnej teren zieleni urządzonej teren zieleni naturalnej teren lasu teren wód
maksymalna nadziemna intensywnosc zabudowy	1.2
maksymalny udzial powierzchni	

zabudowy	60%
maksymalna wysokosc zabudowy	12.0 m
minimalny udzial powierzchni biologicznie czynnej	30%
geometria	
plan	https://www.gov.pl/zagospodarowanieprzestrzenne/app/AktPlanowaniaPrzestrzennego/PL.ZIPPZP.11425/281803-POG/1POG

strefa planistyczna	PL.ZIPPZP.11425_281803-POG_1POG-167SZ_20250206T120106
identifier	https://www.gov.pl/zagospodarowanieprzestrzenne/app/StrefaPlanistyczna/PL.ZIPPZP.11425/281803-POG/1POG-167SZ/20250206T120106
przestrzen nazw	PL.ZIPPZP.11425/281803-POG
lokalny id	1POG-167SZ
wersja id	20250206T120106
poczatek wersji obiektu	2025-02-06T12:01:06
nazwa	strefa wielofunkcyjna z zabudową zagrodową
oznaczenie	167SZ
symbol	SZ
obowiazuje od	2025-02-05
obowiazuje do	obecnie
status	w opracowaniu https://inspire.ec.europa.eu/codelist/ProcessStepGeneralValue/elaboration
charakter ustalenia	ogólnie wiążące https://inspire.ec.europa.eu/codelist/RegulationNatureValue/generallyBinding
profil podstawowy	teren zabudowy zagrodowej teren produkcji w gospodarstwach rolnych teren akwakultury i obsługi rybactwa teren komunikacji teren zieleni urządzonej teren ogrodów działkowych teren infrastruktury technicznej
profil dodatkowy	teren usług teren zieleni naturalnej teren lasu teren wód
maksymalna nadziemna	

intensywnosc zabudowy	0.9
maksymalny udzial powierzchni zabudowy	50%
maksymalna wysokosc zabudowy	12.0 m
minimalny udzial powierzchni biologicznie czynnej	30%
geometria	
plan	https://www.gov.pl/zagospodarowanieprzestrzenne/app/AktPlanowaniaPrzestrzennego/PL.ZIPPZP.11425/281803-POG/1POG

strefa planistyczna	PL.ZIPPZP.11425_281803-POG_1POG-167SO_20260312T085408
identifier	https://www.gov.pl/zagospodarowanieprzestrzenne/app/StrefaPlanistyczna/PL.ZIPPZP.11425/281803-POG/1POG-167SO/20260312T085408
przestrzen nazw	PL.ZIPPZP.11425/281803-POG
lokalny id	1POG-167SO
wersja id	20260312T085408
poczatek wersji obiektu	2026-03-12T08:54:08
nazwa	strefa otwarta
oznaczenie	167SO
symbol	SO
obowiazuje od	2025-02-04
obowiazuje do	obecnie
status	w opracowaniu https://inspire.ec.europa.eu/codelist/ProcessStepGeneralValue/elaboration
charakter ustalenia	ogólnie wiążące https://inspire.ec.europa.eu/codelist/RegulationNatureValue/generallyBinding
profil podstawowy	teren rolnictwa z zakazem zabudowy teren lasu teren zieleni naturalnej teren wód teren komunikacji teren ogrodów działkowych teren infrastruktury technicznej
geometria	



plan	https://www.gov.pl/zagospodarowanieprzestrzenne/app /AktPlanowaniaPrzestrzennego/PL.ZIPPZP.11425/281803-POG/1POG
strefa planistyczna	PL.ZIPPZP.11425_281803-POG_1POG-167SJ_20250206T120106
identifier	https://www.gov.pl/zagospodarowanieprzestrzenne/app /StrefaPlanistyczna/PL.ZIPPZP.11425/281803-POG/1POG-167SJ /20250206T120106
przestrzen nazw	PL.ZIPPZP.11425/281803-POG
lokalny id	1POG-167SJ
wersja id	20250206T120106
poczatek wersji obiektu	2025-02-06T12:01:06
nazwa	strefa wielofunkcyjna z zabudową mieszkaniową jednorodzinną
oznaczenie	167SJ
symbol	SJ
obowiazuje od	2025-02-04
obowiazuje do	obecnie
status	w opracowaniu https://inspire.ec.europa.eu/codelist/ProcessStepGeneralValue /elaboration
charakter ustalenia	ogólnie wiążące https://inspire.ec.europa.eu/codelist/RegulationNatureValue /generallyBinding
profil podstawowy	teren zabudowy mieszkaniowej jednorodzinnej teren usług teren komunikacji teren zieleni urządzonej teren ogrodów działkowych teren infrastruktury technicznej
profil dodatkowy	teren zabudowy letniskowej lub rekreacji indywidualnej teren zieleni naturalnej teren lasu teren wód
maksymalna nadziemna intensywnosc zabudowy	0.9
maksymalny udzial powierzchni zabudowy	50%
maksymalna wysokosc zabudowy	12.0 m
minimalny udzial powierzchni	

biologicznie czynnej	30%
geometria	
plan	https://www.gov.pl/zagospodarowanieprzestrzenne/app /AktPlanowaniaPrzestrzennego/PL.ZIPPZP.11425/281803-POG/1POG

strefa planistyczna	PL.ZIPPZP.11425_281803-POG_1POG-167SR_20260409T103000
identifier	https://www.gov.pl/zagospodarowanieprzestrzenne/app /StrefaPlanistyczna/PL.ZIPPZP.11425/281803-POG/1POG-167SR /20260409T103000
przestrzen nazw	PL.ZIPPZP.11425/281803-POG
lokalny id	1POG-167SR
wersja id	20260409T103000
poczatek wersji obiektu	2026-04-09T10:30
nazwa	strefa produkcji rolniczej
oznaczenie	167SR
symbol	SR
obowiazuje od	2026-02-24
obowiazuje do	obecnie
status	w opracowaniu https://inspire.ec.europa.eu/codelist/ProcessStepGeneralValue /elaboration
charakter ustalenia	ogólnie wiążące https://inspire.ec.europa.eu/codelist/RegulationNatureValue /generallyBinding
profil podstawowy	teren produkcji w gospodarstwach rolnych teren wielkotowarowej produkcji rolnej teren akwakultury i obsługi rybactwa teren komunikacji teren ogrodów działkowych teren infrastruktury technicznej
profil dodatkowy	teren elektrowni słonecznej teren elektrowni wodnej teren zieleni urządzonej teren zieleni naturalnej teren lasu teren wód
maksymalna nadziemna intensywnosc zabudowy	1.2
maksymalny udzial powierzchni	

zabudowy	60%
maksymalna wysokosc zabudowy	12.0 m
minimalny udzial powierzchni biologicznie czynnej	30%
geometria	
plan	https://www.gov.pl/zagospodarowanieprzestrzenne/app /AktPlanowaniaPrzestrzennego/PL.ZIPPZP.11425/281803-POG/1POG

strefa planistyczna	PL.ZIPPZP.11425_281803-POG_1POG-168SZ_20250206T120106
identifier	https://www.gov.pl/zagospodarowanieprzestrzenne/app /StrefaPlanistyczna/PL.ZIPPZP.11425/281803-POG/1POG-168SZ /20250206T120106
przestrzen nazw	PL.ZIPPZP.11425/281803-POG
lokalny id	1POG-168SZ
wersja id	20250206T120106
poczatek wersji obiektu	2025-02-06T12:01:06
nazwa	strefa wielofunkcyjna z zabudową zagrodową
oznaczenie	168SZ
symbol	SZ
obowiazuje od	2025-02-05
obowiazuje do	obecnie
status	w opracowaniu https://inspire.ec.europa.eu/codelist/ProcessStepGeneralValue /elaboration
charakter ustalenia	ogólnie wiążące https://inspire.ec.europa.eu/codelist/RegulationNatureValue /generallyBinding
profil podstawowy	teren zabudowy zagrodowej teren produkcji w gospodarstwach rolnych teren akwakultury i obsługi rybactwa teren komunikacji teren zieleni urządzonej teren ogrodów działkowych teren infrastruktury technicznej
profil dodatkowy	teren usług teren zieleni naturalnej teren lasu teren wód
maksymalna nadziemna	

intensywnosc zabudowy	0.9
maksymalny udzial powierzchni zabudowy	50%
maksymalna wysokosc zabudowy	12.0 m
minimalny udzial powierzchni biologicznie czynnej	30%
geometria	
plan	https://www.gov.pl/zagospodarowanieprzestrzenne/app/AktPlanowaniaPrzestrzennego/PL.ZIPPZP.11425/281803-POG/1POG

strefa planistyczna	PL.ZIPPZP.11425_281803-POG_1POG-168SO_20260312T125203
identifier	https://www.gov.pl/zagospodarowanieprzestrzenne/app/StrefaPlanistyczna/PL.ZIPPZP.11425/281803-POG/1POG-168SO/20260312T125203
przestrzen nazw	PL.ZIPPZP.11425/281803-POG
lokalny id	1POG-168SO
wersja id	20260312T125203
poczatek wersji obiektu	2026-03-12T12:52:03
nazwa	strefa otwarta
oznaczenie	168SO
symbol	SO
obowiazuje od	2025-02-04
obowiazuje do	obecnie
status	w opracowaniu https://inspire.ec.europa.eu/codelist/ProcessStepGeneralValue/elaboration
charakter ustalenia	ogólnie wiążące https://inspire.ec.europa.eu/codelist/RegulationNatureValue/generallyBinding
profil podstawowy	teren rolnictwa z zakazem zabudowy teren lasu teren zieleni naturalnej teren wód teren komunikacji teren ogrodów działkowych teren infrastruktury technicznej
geometria	



plan	https://www.gov.pl/zagospodarowanieprzestrzenne/app /AktPlanowaniaPrzestrzennego/PL.ZIPPZP.11425/281803-POG/1POG

strefa planistyczna	PL.ZIPPZP.11425_281803-POG_1POG-168SJ_20260223T075424
identifier	https://www.gov.pl/zagospodarowanieprzestrzenne/app /StrefaPlanistyczna/PL.ZIPPZP.11425/281803-POG/1POG-168SJ /20260223T075424
przestrzen nazw	PL.ZIPPZP.11425/281803-POG
lokalny id	1POG-168SJ
wersja id	20260223T075424
poczatek wersji obiektu	2026-02-23T07:54:24
nazwa	strefa wielofunkcyjna z zabudową mieszkaniową jednorodzinną
oznaczenie	168SJ
symbol	SJ
obowiazuje od	2025-02-04
obowiazuje do	obecnie
status	w opracowaniu https://inspire.ec.europa.eu/codelist/ProcessStepGeneralValue /elaboration
charakter ustalenia	ogólnie wiążące https://inspire.ec.europa.eu/codelist/RegulationNatureValue /generallyBinding
profil podstawowy	teren zabudowy mieszkaniowej jednorodzinnej teren usług teren komunikacji teren zieleni urządzonej teren ogrodów działkowych teren infrastruktury technicznej
profil dodatkowy	teren zabudowy letniskowej lub rekreacji indywidualnej teren zieleni naturalnej teren lasu teren wód
maksymalna nadziemna intensywnosc zabudowy	0.9
maksymalny udzial powierzchni zabudowy	50%
maksymalna wysokosc zabudowy	12.0 m
minimalny udzial powierzchni	

biologicznie czynnej	30%
geometria	
plan	https://www.gov.pl/zagospodarowanieprzestrzenne/app /AktPlanowaniaPrzestrzennego/PL.ZIPPZP.11425/281803-POG/1POG
strefa planistyczna	PL.ZIPPZP.11425_281803-POG_1POG-168SR_20260409T103440
identifier	https://www.gov.pl/zagospodarowanieprzestrzenne/app /StrefaPlanistyczna/PL.ZIPPZP.11425/281803-POG/1POG-168SR /20260409T103440
przestrzen nazw	PL.ZIPPZP.11425/281803-POG
lokalny id	1POG-168SR
wersja id	20260409T103440
poczatek wersji obiektu	2026-04-09T10:34:40
nazwa	strefa produkcji rolniczej
oznaczenie	168SR
symbol	SR
obowiazuje od	2026-02-24
obowiazuje do	obecnie
status	w opracowaniu https://inspire.ec.europa.eu/codelist/ProcessStepGeneralValue /elaboration
charakter ustalenia	ogólnie wiążące https://inspire.ec.europa.eu/codelist/RegulationNatureValue /generallyBinding
profil podstawowy	teren produkcji w gospodarstwach rolnych teren wielkotowarowej produkcji rolnej teren akwakultury i obsługi rybactwa teren komunikacji teren ogrodów działkowych teren infrastruktury technicznej
profil dodatkowy	teren elektrowni słonecznej teren elektrowni wodnej teren zieleni urządzonej teren zieleni naturalnej teren lasu teren wód
maksymalna nadziemna intensywnosc zabudowy	1.2
maksymalny udzial powierzchni	

zabudowy	60%
maksymalna wysokosc zabudowy	12.0 m
minimalny udzial powierzchni biologicznie czynnej	30%
geometria	
plan	https://www.gov.pl/zagospodarowanieprzestrzenne/app/AktPlanowaniaPrzestrzennego/PL.ZIPPZP.11425/281803-POG/1POG

strefa planistyczna	PL.ZIPPZP.11425_281803-POG_1POG-169SZ_20250206T120106
identifier	https://www.gov.pl/zagospodarowanieprzestrzenne/app/StrefaPlanistyczna/PL.ZIPPZP.11425/281803-POG/1POG-169SZ/20250206T120106
przestrzen nazw	PL.ZIPPZP.11425/281803-POG
lokalny id	1POG-169SZ
wersja id	20250206T120106
poczatek wersji obiektu	2025-02-06T12:01:06
nazwa	strefa wielofunkcyjna z zabudową zagrodową
oznaczenie	169SZ
symbol	SZ
obowiazuje od	2025-02-05
obowiazuje do	obecnie
status	w opracowaniu https://inspire.ec.europa.eu/codelist/ProcessStepGeneralValue/elaboration
charakter ustalenia	ogólnie wiążące https://inspire.ec.europa.eu/codelist/RegulationNatureValue/generallyBinding
profil podstawowy	teren zabudowy zagrodowej teren produkcji w gospodarstwach rolnych teren akwakultury i obsługi rybactwa teren komunikacji teren zieleni urządzonej teren ogrodów działkowych teren infrastruktury technicznej
profil dodatkowy	teren usług teren zieleni naturalnej teren lasu teren wód
maksymalna nadziemna	

intensywnosc zabudowy	0.9
maksymalny udzial powierzchni zabudowy	50%
maksymalna wysokosc zabudowy	12.0 m
minimalny udzial powierzchni biologicznie czynnej	30%
geometria	
plan	https://www.gov.pl/zagospodarowanieprzestrzenne/app/AktPlanowaniaPrzestrzennego/PL.ZIPPZP.11425/281803-POG/1POG

strefa planistyczna	PL.ZIPPZP.11425_281803-POG_1POG-169SO_20260312T085408
identifier	https://www.gov.pl/zagospodarowanieprzestrzenne/app/StrefaPlanistyczna/PL.ZIPPZP.11425/281803-POG/1POG-169SO/20260312T085408
przestrzen nazw	PL.ZIPPZP.11425/281803-POG
lokalny id	1POG-169SO
wersja id	20260312T085408
poczatek wersji obiektu	2026-03-12T08:54:08
nazwa	strefa otwarta
oznaczenie	169SO
symbol	SO
obowiazuje od	2025-02-04
obowiazuje do	obecnie
status	w opracowaniu https://inspire.ec.europa.eu/codelist/ProcessStepGeneralValue/elaboration
charakter ustalenia	ogólnie wiążące https://inspire.ec.europa.eu/codelist/RegulationNatureValue/generallyBinding
profil podstawowy	teren rolnictwa z zakazem zabudowy teren lasu teren zieleni naturalnej teren wód teren komunikacji teren ogrodów działkowych teren infrastruktury technicznej
profil dodatkowy	teren elektrowni słonecznej teren elektrowni geotermalnej teren elektrowni wodnej

	teren biogazowni teren zieleni urządzonej
geometria	
plan	https://www.gov.pl/zagospodarowanieprzestrzenne/app /AktPlanowaniaPrzestrzennego/PL.ZIPPZP.11425/281803-POG/1POG
strefa planistyczna	PL.ZIPPZP.11425_281803-POG_1POG-169SJ_20250206T120106
identifier	https://www.gov.pl/zagospodarowanieprzestrzenne/app /StrefaPlanistyczna/PL.ZIPPZP.11425/281803-POG/1POG-169SJ /20250206T120106
przestrzen nazw	PL.ZIPPZP.11425/281803-POG
lokalny id	1POG-169SJ
wersja id	20250206T120106
poczatek wersji obiektu	2025-02-06T12:01:06
nazwa	strefa wielofunkcyjna z zabudową mieszkaniową jednorodzinną
oznaczenie	169SJ
symbol	SJ
obowiazuje od	2025-02-04
obowiazuje do	obecnie
status	w opracowaniu https://inspire.ec.europa.eu/codelist/ProcessStepGeneralValue /elaboration
charakter ustalenia	ogólnie wiążące https://inspire.ec.europa.eu/codelist/RegulationNatureValue /generallyBinding
profil podstawowy	teren zabudowy mieszkaniowej jednorodzinnej teren usług teren komunikacji teren zieleni urządzonej teren ogrodów działkowych teren infrastruktury technicznej
profil dodatkowy	teren zabudowy letniskowej lub rekreacji indywidualnej teren zieleni naturalnej teren lasu teren wód
maksymalna nadziemna intensywnosc zabudowy	0.9
maksymalny udzial powierzchni zabudowy	50%

maksymalna wysokosc zabudowy	12.0 m
minimalny udzial powierzchni biologicznie czynnej	30%
geometria	
plan	https://www.gov.pl/zagospodarowanieprzestrzenne/app/AktPlanowaniaPrzestrzennego/PL.ZIPPZP.11425/281803-POG/1POG
strefa planistyczna	PL.ZIPPZP.11425_281803-POG_1POG-169SR_20260409T103918
identifier	https://www.gov.pl/zagospodarowanieprzestrzenne/app/StrefaPlanistyczna/PL.ZIPPZP.11425/281803-POG/1POG-169SR/20260409T103918
przestrzen nazw	PL.ZIPPZP.11425/281803-POG
lokalny id	1POG-169SR
wersja id	20260409T103918
poczatek wersji obiektu	2026-04-09T10:39:18
nazwa	strefa produkcji rolniczej
oznaczenie	169SR
symbol	SR
obowiazuje od	2026-02-24
obowiazuje do	obecnie
status	w opracowaniu https://inspire.ec.europa.eu/codelist/ProcessStepGeneralValue/elaboration
charakter ustalenia	ogólnie wiążące https://inspire.ec.europa.eu/codelist/RegulationNatureValue/generallyBinding
profil podstawowy	teren produkcji w gospodarstwach rolnych teren wielkotowarowej produkcji rolnej teren akwakultury i obsługi rybactwa teren komunikacji teren ogrodów działkowych teren infrastruktury technicznej
profil dodatkowy	teren elektrowni słonecznej teren elektrowni wodnej teren zieleni urządzonej teren zieleni naturalnej teren lasu teren wód
maksymalna nadziemna	

intensywnosc zabudowy	1.2
maksymalny udzial powierzchni zabudowy	60%
maksymalna wysokosc zabudowy	12.0 m
minimalny udzial powierzchni biologicznie czynnej	30%
geometria	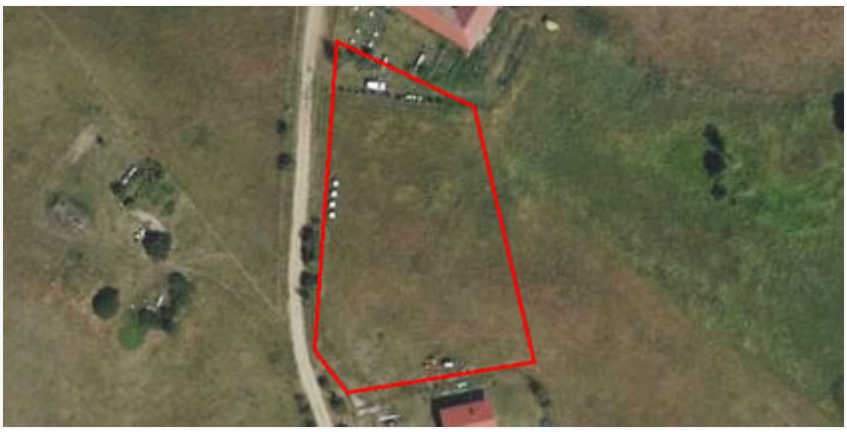
plan	https://www.gov.pl/zagospodarowanieprzestrzenne/app/AktPlanowaniaPrzestrzennego/PL.ZIPPZP.11425/281803-POG/1POG
strefa planistyczna	PL.ZIPPZP.11425_281803-POG_1POG-170SZ_20260312T130246
identifier	https://www.gov.pl/zagospodarowanieprzestrzenne/app/StrefaPlanistyczna/PL.ZIPPZP.11425/281803-POG/1POG-170SZ/20260312T130246
przestrzen nazw	PL.ZIPPZP.11425/281803-POG
lokalny id	1POG-170SZ
wersja id	20260312T130246
poczatek wersji obiektu	2026-03-12T13:02:46
nazwa	strefa wielofunkcyjna z zabudową zagrodową
oznaczenie	170SZ
symbol	SZ
obowiazuje od	2025-02-05
obowiazuje do	obecnie
status	w opracowaniu https://inspire.ec.europa.eu/codelist/ProcessStepGeneralValue/elaboration
charakter ustalenia	ogólnie wiążące https://inspire.ec.europa.eu/codelist/RegulationNatureValue/generallyBinding
profil podstawowy	teren zabudowy zagrodowej teren produkcji w gospodarstwach rolnych teren akwakultury i obsługi rybactwa teren komunikacji teren zieleni urządzonej teren ogrodów działkowych teren infrastruktury technicznej
profil dodatkowy	teren usług teren zieleni naturalnej

	teren lasu teren wód
maksymalna nadziemna intensywnosc zabudowy	0.9
maksymalny udzial powierzchni zabudowy	50%
maksymalna wysokosc zabudowy	12.0 m
minimalny udzial powierzchni biologicznie czynnej	30%
geometria	
plan	https://www.gov.pl/zagospodarowanieprzestrzenne/app /AktPlanowaniaPrzestrzennego/PL.ZIPPZP.11425/281803-POG/1POG

strefa planistyczna	PL.ZIPPZP.11425_281803-POG_1POG-170SO_20260312T085408
identifier	https://www.gov.pl/zagospodarowanieprzestrzenne/app /StrefaPlanistyczna/PL.ZIPPZP.11425/281803-POG/1POG-170SO /20260312T085408
przestrzen nazw	PL.ZIPPZP.11425/281803-POG
lokalny id	1POG-170SO
wersja id	20260312T085408
poczatek wersji obiektu	2026-03-12T08:54:08
nazwa	strefa otwarta
oznaczenie	170SO
symbol	SO
obowiazuje od	2025-02-04
obowiazuje do	obecnie
status	w opracowaniu https://inspire.ec.europa.eu/codelist/ProcessStepGeneralValue /elaboration
charakter ustalenia	ogólnie wiążące https://inspire.ec.europa.eu/codelist/RegulationNatureValue /generallyBinding
profil podstawowy	teren rolnictwa z zakazem zabudowy teren lasu teren zieleni naturalnej teren wód teren komunikacji teren ogrodów działkowych teren infrastruktury technicznej

geometria	
plan	https://www.gov.pl/zagospodarowanieprzestrzenne/app /AktPlanowaniaPrzestrzennego/PL.ZIPPZP.11425/281803-POG/1POG
strefa planistyczna	PL.ZIPPZP.11425_281803-POG_1POG-170SJ_20250206T120106
identifier	https://www.gov.pl/zagospodarowanieprzestrzenne/app /StrefaPlanistyczna/PL.ZIPPZP.11425/281803-POG/1POG-170SJ /20250206T120106
przestrzen nazw	PL.ZIPPZP.11425/281803-POG
lokalny id	1POG-170SJ
wersja id	20250206T120106
poczatek wersji obiektu	2025-02-06T12:01:06
nazwa	strefa wielofunkcyjna z zabudową mieszkaniową jednorodzinną
oznaczenie	170SJ
symbol	SJ
obowiazuje od	2025-02-04
obowiazuje do	obecnie
status	w opracowaniu https://inspire.ec.europa.eu/codelist/ProcessStepGeneralValue /elaboration
charakter ustalenia	ogólnie wiążące https://inspire.ec.europa.eu/codelist/RegulationNatureValue /generallyBinding
profil podstawowy	teren zabudowy mieszkaniowej jednorodzinnej teren usług teren komunikacji teren zieleni urządzonej teren ogrodów działkowych teren infrastruktury technicznej
profil dodatkowy	teren zabudowy letniskowej lub rekreacji indywidualnej teren zieleni naturalnej teren lasu teren wód
maksymalna nadziemna intensywnosc zabudowy	0.9
maksymalny udzial powierzchni zabudowy	50%
maksymalna wysokosc zabudowy	12.0 m

minimalny udzial powierzchni biologicznie czynnej	30%
geometria	
plan	https://www.gov.pl/zagospodarowanieprzestrzenne/app/AktPlanowaniaPrzestrzennego/PL.ZIPPZP.11425/281803-POG/1POG
strefa planistyczna	PL.ZIPPZP.11425_281803-POG_1POG-170SR_20260409T104021
identifier	https://www.gov.pl/zagospodarowanieprzestrzenne/app/StrefaPlanistyczna/PL.ZIPPZP.11425/281803-POG/1POG-170SR/20260409T104021
przestrzen nazw	PL.ZIPPZP.11425/281803-POG
lokalny id	1POG-170SR
wersja id	20260409T104021
poczatek wersji obiektu	2026-04-09T10:40:21
nazwa	strefa produkcji rolniczej
oznaczenie	170SR
symbol	SR
obowiazuje od	2026-02-24
obowiazuje do	obecnie
status	w opracowaniu https://inspire.ec.europa.eu/codelist/ProcessStepGeneralValue/elaboration
charakter ustalenia	ogólnie wiążące https://inspire.ec.europa.eu/codelist/RegulationNatureValue/generallyBinding
profil podstawowy	teren produkcji w gospodarstwach rolnych teren wielkotowarowej produkcji rolnej teren akwakultury i obsługi rybactwa teren komunikacji teren ogrodów działkowych teren infrastruktury technicznej
profil dodatkowy	teren elektrowni słonecznej teren elektrowni wodnej teren zieleni urządzonej teren zieleni naturalnej teren lasu teren wód
maksymalna nadziemna intensywnosc zabudowy	1.2

maksymalny udzial powierzchni zabudowy	60%
maksymalna wysokosc zabudowy	12.0 m
minimalny udzial powierzchni biologicznie czynnej	30%
geometria	
plan	https://www.gov.pl/zagospodarowanieprzestrzenne/app/AktPlanowaniaPrzestrzennego/PL.ZIPPZP.11425/281803-POG/1POG

strefa planistyczna	PL.ZIPPZP.11425_281803-POG_1POG-171SZ_20250206T120106
identifier	https://www.gov.pl/zagospodarowanieprzestrzenne/app/StrefaPlanistyczna/PL.ZIPPZP.11425/281803-POG/1POG-171SZ/20250206T120106
przestrzen nazw	PL.ZIPPZP.11425/281803-POG
lokalny id	1POG-171SZ
wersja id	20250206T120106
poczatek wersji obiektu	2025-02-06T12:01:06
nazwa	strefa wielofunkcyjna z zabudową zagrodową
oznaczenie	171SZ
symbol	SZ
obowiazuje od	2025-02-05
obowiazuje do	obecnie
status	w opracowaniu https://inspire.ec.europa.eu/codelist/ProcessStepGeneralValue/elaboration
charakter ustalenia	ogólnie wiążące https://inspire.ec.europa.eu/codelist/RegulationNatureValue/generallyBinding
profil podstawowy	teren zabudowy zagrodowej teren produkcji w gospodarstwach rolnych teren akwakultury i obsługi rybactwa teren komunikacji teren zieleni urządzonej teren ogrodów działkowych teren infrastruktury technicznej
profil dodatkowy	teren usług teren zieleni naturalnej teren lasu teren wód

maksymalna nadziemna intensywnosc zabudowy	0.9
maksymalny udzial powierzchni zabudowy	50%
maksymalna wysokosc zabudowy	12.0 m
minimalny udzial powierzchni biologicznie czynnej	30%
geometria	
plan	https://www.gov.pl/zagospodarowanieprzestrzenne/app/AktPlanowaniaPrzestrzennego/PL.ZIPPZP.11425/281803-POG/1POG

strefa planistyczna	PL.ZIPPZP.11425_281803-POG_1POG-171SO_20260312T085408
identifier	https://www.gov.pl/zagospodarowanieprzestrzenne/app/StrefaPlanistyczna/PL.ZIPPZP.11425/281803-POG/1POG-171SO/20260312T085408
przestrzen nazw	PL.ZIPPZP.11425/281803-POG
lokalny id	1POG-171SO
wersja id	20260312T085408
poczatek wersji obiektu	2026-03-12T08:54:08
nazwa	strefa otwarta
oznaczenie	171SO
symbol	SO
obowiazuje od	2025-02-04
obowiazuje do	obecnie
status	w opracowaniu https://inspire.ec.europa.eu/codelist/ProcessStepGeneralValue/elaboration
charakter ustalenia	ogólnie wiążące https://inspire.ec.europa.eu/codelist/RegulationNatureValue/generallyBinding
profil podstawowy	teren rolnictwa z zakazem zabudowy teren lasu teren zieleni naturalnej teren wód teren komunikacji teren ogrodów działkowych teren infrastruktury technicznej
geometria	



plan	https://www.gov.pl/zagospodarowanieprzestrzenne/app /AktPlanowaniaPrzestrzennego/PL.ZIPPZP.11425/281803-POG/1POG
strefa planistyczna	PL.ZIPPZP.11425_281803-POG_1POG-171SJ_20260223T071533
identifier	https://www.gov.pl/zagospodarowanieprzestrzenne/app /StrefaPlanistyczna/PL.ZIPPZP.11425/281803-POG/1POG-171SJ /20260223T071533
przestrzen nazw	PL.ZIPPZP.11425/281803-POG
lokalny id	1POG-171SJ
wersja id	20260223T071533
poczatek wersji obiektu	2026-02-23T07:15:33
nazwa	strefa wielofunkcyjna z zabudową mieszkaniową jednorodzinną
oznaczenie	171SJ
symbol	SJ
obowiazuje od	2025-02-04
obowiazuje do	obecnie
status	w opracowaniu https://inspire.ec.europa.eu/codelist/ProcessStepGeneralValue /elaboration
charakter ustalenia	ogólnie wiążące https://inspire.ec.europa.eu/codelist/RegulationNatureValue /generallyBinding
profil podstawowy	teren zabudowy mieszkaniowej jednorodzinnej teren usług teren komunikacji teren zieleni urządzonej teren ogrodów działkowych teren infrastruktury technicznej
profil dodatkowy	teren zabudowy letniskowej lub rekreacji indywidualnej teren zieleni naturalnej teren lasu teren wód
maksymalna nadziemna intensywnosc zabudowy	0.9
maksymalny udzial powierzchni zabudowy	50%
maksymalna wysokosc zabudowy	12.0 m
minimalny udzial powierzchni	

biologicznie czynnej	30%
geometria	
plan	https://www.gov.pl/zagospodarowanieprzestrzenne/app /AktPlanowaniaPrzestrzennego/PL.ZIPPZP.11425/281803-POG/1POG
strefa planistyczna	PL.ZIPPZP.11425_281803-POG_1POG-171SR_20260409T104207
identifier	https://www.gov.pl/zagospodarowanieprzestrzenne/app /StrefaPlanistyczna/PL.ZIPPZP.11425/281803-POG/1POG-171SR /20260409T104207
przestrzen nazw	PL.ZIPPZP.11425/281803-POG
lokalny id	1POG-171SR
wersja id	20260409T104207
poczatek wersji obiektu	2026-04-09T10:42:07
nazwa	strefa produkcji rolniczej
oznaczenie	171SR
symbol	SR
obowiazuje od	2026-02-24
obowiazuje do	obecnie
status	w opracowaniu https://inspire.ec.europa.eu/codelist/ProcessStepGeneralValue /elaboration
charakter ustalenia	ogólnie wiążące https://inspire.ec.europa.eu/codelist/RegulationNatureValue /generallyBinding
profil podstawowy	teren produkcji w gospodarstwach rolnych teren wielkotowarowej produkcji rolnej teren akwakultury i obsługi rybactwa teren komunikacji teren ogrodów działkowych teren infrastruktury technicznej
profil dodatkowy	teren elektrowni słonecznej teren elektrowni wodnej teren zieleni urządzonej teren zieleni naturalnej teren lasu teren wód
maksymalna nadziemna intensywnosc zabudowy	1.2
maksymalny udzial powierzchni	

zabudowy	60%
maksymalna wysokosc zabudowy	12.0 m
minimalny udzial powierzchni biologicznie czynnej	30%
geometria	
plan	https://www.gov.pl/zagospodarowanieprzestrzenne/app /AktPlanowaniaPrzestrzennego/PL.ZIPPZP.11425/281803-POG/1POG

strefa planistyczna	PL.ZIPPZP.11425_281803-POG_1POG-172SZ_20250206T120106
identifier	https://www.gov.pl/zagospodarowanieprzestrzenne/app /StrefaPlanistyczna/PL.ZIPPZP.11425/281803-POG/1POG-172SZ /20250206T120106
przestrzen nazw	PL.ZIPPZP.11425/281803-POG
lokalny id	1POG-172SZ
wersja id	20250206T120106
poczatek wersji obiektu	2025-02-06T12:01:06
nazwa	strefa wielofunkcyjna z zabudową zagrodową
oznaczenie	172SZ
symbol	SZ
obowiazuje od	2025-02-05
obowiazuje do	obecnie
status	w opracowaniu https://inspire.ec.europa.eu/codelist/ProcessStepGeneralValue /elaboration
charakter ustalenia	ogólnie wiążące https://inspire.ec.europa.eu/codelist/RegulationNatureValue /generallyBinding
profil podstawowy	teren zabudowy zagrodowej teren produkcji w gospodarstwach rolnych teren akwakultury i obsługi rybactwa teren komunikacji teren zieleni urządzonej teren ogrodów działkowych teren infrastruktury technicznej
profil dodatkowy	teren usług teren zieleni naturalnej teren lasu teren wód
maksymalna nadziemna	

intensywnosc zabudowy	0.9
maksymalny udzial powierzchni zabudowy	50%
maksymalna wysokosc zabudowy	12.0 m
minimalny udzial powierzchni biologicznie czynnej	30%
geometria	
plan	https://www.gov.pl/zagospodarowanieprzestrzenne/app/AktPlanowaniaPrzestrzennego/PL.ZIPPZP.11425/281803-POG/1POG
strefa planistyczna	PL.ZIPPZP.11425_281803-POG_1POG-172SO_20260312T085408
identifier	https://www.gov.pl/zagospodarowanieprzestrzenne/app/StrefaPlanistyczna/PL.ZIPPZP.11425/281803-POG/1POG-172SO/20260312T085408
przestrzen nazw	PL.ZIPPZP.11425/281803-POG
lokalny id	1POG-172SO
wersja id	20260312T085408
poczatek wersji obiektu	2026-03-12T08:54:08
nazwa	strefa otwarta
oznaczenie	172SO
symbol	SO
obowiazuje od	2025-02-04
obowiazuje do	obecnie
status	w opracowaniu https://inspire.ec.europa.eu/codelist/ProcessStepGeneralValue/elaboration
charakter ustalenia	ogólnie wiążące https://inspire.ec.europa.eu/codelist/RegulationNatureValue/generallyBinding
profil podstawowy	teren rolnictwa z zakazem zabudowy teren lasu teren zieleni naturalnej teren wód teren komunikacji teren ogrodów działkowych teren infrastruktury technicznej
geometria	



plan	https://www.gov.pl/zagospodarowanieprzestrzenne/app /AktPlanowaniaPrzestrzennego/PL.ZIPPZP.11425/281803-POG/1POG
strefa planistyczna	PL.ZIPPZP.11425_281803-POG_1POG-172SJ_20250206T120106
identifier	https://www.gov.pl/zagospodarowanieprzestrzenne/app /StrefaPlanistyczna/PL.ZIPPZP.11425/281803-POG/1POG-172SJ /20250206T120106
przestrzen nazw	PL.ZIPPZP.11425/281803-POG
lokalny id	1POG-172SJ
wersja id	20250206T120106
poczatek wersji obiektu	2025-02-06T12:01:06
nazwa	strefa wielofunkcyjna z zabudową mieszkaniową jednorodzinną
oznaczenie	172SJ
symbol	SJ
obowiazuje od	2025-02-04
obowiazuje do	obecnie
status	w opracowaniu https://inspire.ec.europa.eu/codelist/ProcessStepGeneralValue /elaboration
charakter ustalenia	ogólnie wiążące https://inspire.ec.europa.eu/codelist/RegulationNatureValue /generallyBinding
profil podstawowy	teren zabudowy mieszkaniowej jednorodzinnej teren usług teren komunikacji teren zieleni urządzonej teren ogrodów działkowych teren infrastruktury technicznej
profil dodatkowy	teren zabudowy letniskowej lub rekreacji indywidualnej teren zieleni naturalnej teren lasu teren wód
maksymalna nadziemna intensywnosc zabudowy	0.9
maksymalny udzial powierzchni zabudowy	50%
maksymalna wysokosc zabudowy	12.0 m
minimalny udzial powierzchni	

biologicznie czynnej	30%
geometria	
plan	https://www.gov.pl/zagospodarowanieprzestrzenne/app /AktPlanowaniaPrzestrzennego/PL.ZIPPZP.11425/281803-POG/1POG
strefa planistyczna	PL.ZIPPZP.11425_281803-POG_1POG-172SR_20260409T104757
identifier	https://www.gov.pl/zagospodarowanieprzestrzenne/app /StrefaPlanistyczna/PL.ZIPPZP.11425/281803-POG/1POG-172SR /20260409T104757
przestrzen nazw	PL.ZIPPZP.11425/281803-POG
lokalny id	1POG-172SR
wersja id	20260409T104757
poczatek wersji obiektu	2026-04-09T10:47:57
nazwa	strefa produkcji rolniczej
oznaczenie	172SR
symbol	SR
obowiazuje od	2026-02-24
obowiazuje do	obecnie
status	w opracowaniu https://inspire.ec.europa.eu/codelist/ProcessStepGeneralValue /elaboration
charakter ustalenia	ogólnie wiążące https://inspire.ec.europa.eu/codelist/RegulationNatureValue /generallyBinding
profil podstawowy	teren produkcji w gospodarstwach rolnych teren wielkotowarowej produkcji rolnej teren akwakultury i obsługi rybactwa teren komunikacji teren ogrodów działkowych teren infrastruktury technicznej
profil dodatkowy	teren elektrowni słonecznej teren elektrowni wodnej teren zieleni urządzonej teren zieleni naturalnej teren lasu teren wód
maksymalna nadziemna intensywnosc zabudowy	1.2
maksymalny udzial powierzchni	

zabudowy	60%
maksymalna wysokosc zabudowy	12.0 m
minimalny udzial powierzchni biologicznie czynnej	30%
geometria	
plan	https://www.gov.pl/zagospodarowanieprzestrzenne/app /AktPlanowaniaPrzestrzennego/PL.ZIPPZP.11425/281803-POG/1POG

strefa planistyczna	PL.ZIPPZP.11425_281803-POG_1POG-173SZ_20250206T120106
identifier	https://www.gov.pl/zagospodarowanieprzestrzenne/app /StrefaPlanistyczna/PL.ZIPPZP.11425/281803-POG/1POG-173SZ /20250206T120106
przestrzen nazw	PL.ZIPPZP.11425/281803-POG
lokalny id	1POG-173SZ
wersja id	20250206T120106
poczatek wersji obiektu	2025-02-06T12:01:06
nazwa	strefa wielofunkcyjna z zabudową zagrodową
oznaczenie	173SZ
symbol	SZ
obowiazuje od	2025-02-05
obowiazuje do	obecnie
status	w opracowaniu https://inspire.ec.europa.eu/codelist/ProcessStepGeneralValue /elaboration
charakter ustalenia	ogólnie wiążące https://inspire.ec.europa.eu/codelist/RegulationNatureValue /generallyBinding
profil podstawowy	teren zabudowy zagrodowej teren produkcji w gospodarstwach rolnych teren akwakultury i obsługi rybactwa teren komunikacji teren zieleni urządzonej teren ogrodów działkowych teren infrastruktury technicznej
profil dodatkowy	teren usług teren zieleni naturalnej teren lasu teren wód
maksymalna nadziemna	

intensywnosc zabudowy	0.9
maksymalny udzial powierzchni zabudowy	50%
maksymalna wysokosc zabudowy	12.0 m
minimalny udzial powierzchni biologicznie czynnej	30%
geometria	
plan	https://www.gov.pl/zagospodarowanieprzestrzenne/app/AktPlanowaniaPrzestrzennego/PL.ZIPPZP.11425/281803-POG/1POG

strefa planistyczna	PL.ZIPPZP.11425_281803-POG_1POG-173SO_20260312T085408
identifier	https://www.gov.pl/zagospodarowanieprzestrzenne/app/StrefaPlanistyczna/PL.ZIPPZP.11425/281803-POG/1POG-173SO/20260312T085408
przestrzen nazw	PL.ZIPPZP.11425/281803-POG
lokalny id	1POG-173SO
wersja id	20260312T085408
poczatek wersji obiektu	2026-03-12T08:54:08
nazwa	strefa otwarta
oznaczenie	173SO
symbol	SO
obowiazuje od	2025-02-04
obowiazuje do	obecnie
status	w opracowaniu https://inspire.ec.europa.eu/codelist/ProcessStepGeneralValue/elaboration
charakter ustalenia	ogólnie wiążące https://inspire.ec.europa.eu/codelist/RegulationNatureValue/generallyBinding
profil podstawowy	teren rolnictwa z zakazem zabudowy teren lasu teren zieleni naturalnej teren wód teren komunikacji teren ogrodów działkowych teren infrastruktury technicznej
geometria	



plan	https://www.gov.pl/zagospodarowanieprzestrzenne/app /AktPlanowaniaPrzestrzennego/PL.ZIPPZP.11425/281803-POG/1POG
strefa planistyczna	PL.ZIPPZP.11425_281803-POG_1POG-173SJ_20260616T120212
identifier	https://www.gov.pl/zagospodarowanieprzestrzenne/app /StrefaPlanistyczna/PL.ZIPPZP.11425/281803-POG/1POG-173SJ /20260616T120212
przestrzen nazw	PL.ZIPPZP.11425/281803-POG
lokalny id	1POG-173SJ
wersja id	20260616T120212
poczatek wersji obiektu	2026-06-16T12:02:12
nazwa	strefa wielofunkcyjna z zabudową mieszkaniową jednorodzinną
oznaczenie	173SJ
symbol	SJ
obowiazuje od	2025-02-04
obowiazuje do	obecnie
status	w opracowaniu https://inspire.ec.europa.eu/codelist/ProcessStepGeneralValue /elaboration
charakter ustalenia	ogólnie wiążące https://inspire.ec.europa.eu/codelist/RegulationNatureValue /generallyBinding
profil podstawowy	teren zabudowy mieszkaniowej jednorodzinnej teren usług teren komunikacji teren zieleni urządzonej teren ogrodów działkowych teren infrastruktury technicznej
profil dodatkowy	teren zabudowy letniskowej lub rekreacji indywidualnej teren zieleni naturalnej teren lasu teren wód
maksymalna nadziemna intensywnosc zabudowy	0.9
maksymalny udzial powierzchni zabudowy	50%
maksymalna wysokosc zabudowy	12.0 m
minimalny udzial powierzchni	

biologicznie czynnej	30%
geometria	
plan	https://www.gov.pl/zagospodarowanieprzestrzenne/app /AktPlanowaniaPrzestrzennego/PL.ZIPPZP.11425/281803-POG/1POG
strefa planistyczna	PL.ZIPPZP.11425_281803-POG_1POG-173SR_20260615T080116
identifier	https://www.gov.pl/zagospodarowanieprzestrzenne/app /StrefaPlanistyczna/PL.ZIPPZP.11425/281803-POG/1POG-173SR /20260615T080116
przestrzen nazw	PL.ZIPPZP.11425/281803-POG
lokalny id	1POG-173SR
wersja id	20260615T080116
poczatek wersji obiektu	2026-06-15T08:01:16
nazwa	strefa produkcji rolniczej
oznaczenie	173SR
symbol	SR
obowiazuje od	2026-02-24
obowiazuje do	obecnie
status	w opracowaniu https://inspire.ec.europa.eu/codelist/ProcessStepGeneralValue /elaboration
charakter ustalenia	ogólnie wiążące https://inspire.ec.europa.eu/codelist/RegulationNatureValue /generallyBinding
profil podstawowy	teren produkcji w gospodarstwach rolnych teren wielkotowarowej produkcji rolnej teren akwakultury i obsługi rybactwa teren komunikacji teren ogrodów działkowych teren infrastruktury technicznej
profil dodatkowy	teren elektrowni słonecznej teren elektrowni wodnej teren zieleni urządzonej teren zieleni naturalnej teren lasu teren wód
maksymalna nadziemna intensywnosc zabudowy	1.2
maksymalny udzial powierzchni	

zabudowy	60%
maksymalna wysokosc zabudowy	12.0 m
minimalny udzial powierzchni biologicznie czynnej	30%
geometria	
plan	https://www.gov.pl/zagospodarowanieprzestrzenne/app/AktPlanowaniaPrzestrzennego/PL.ZIPPZP.11425/281803-POG/1POG
strefa planistyczna	PL.ZIPPZP.11425_281803-POG_1POG-174SZ_20250206T120106
identifier	https://www.gov.pl/zagospodarowanieprzestrzenne/app/StrefaPlanistyczna/PL.ZIPPZP.11425/281803-POG/1POG-174SZ/20250206T120106
przestrzen nazw	PL.ZIPPZP.11425/281803-POG
lokalny id	1POG-174SZ
wersja id	20250206T120106
poczatek wersji obiektu	2025-02-06T12:01:06
nazwa	strefa wielofunkcyjna z zabudową zagrodową
oznaczenie	174SZ
symbol	SZ
obowiazuje od	2025-02-05
obowiazuje do	obecnie
status	w opracowaniu https://inspire.ec.europa.eu/codelist/ProcessStepGeneralValue/elaboration
charakter ustalenia	ogólnie wiążące https://inspire.ec.europa.eu/codelist/RegulationNatureValue/generallyBinding
profil podstawowy	teren zabudowy zagrodowej teren produkcji w gospodarstwach rolnych teren akwakultury i obsługi rybactwa teren komunikacji teren zieleni urządzonej teren ogrodów działkowych teren infrastruktury technicznej
profil dodatkowy	teren usług teren zieleni naturalnej teren lasu teren wód
maksymalna nadziemna	

intensywnosc zabudowy	0.9
maksymalny udzial powierzchni zabudowy	50%
maksymalna wysokosc zabudowy	12.0 m
minimalny udzial powierzchni biologicznie czynnej	30%
geometria	
plan	https://www.gov.pl/zagospodarowanieprzestrzenne/app/AktPlanowaniaPrzestrzennego/PL.ZIPPZP.11425/281803-POG/1POG

strefa planistyczna	PL.ZIPPZP.11425_281803-POG_1POG-174SO_20260312T085408
identifier	https://www.gov.pl/zagospodarowanieprzestrzenne/app/StrefaPlanistyczna/PL.ZIPPZP.11425/281803-POG/1POG-174SO/20260312T085408
przestrzen nazw	PL.ZIPPZP.11425/281803-POG
lokalny id	1POG-174SO
wersja id	20260312T085408
poczatek wersji obiektu	2026-03-12T08:54:08
nazwa	strefa otwarta
oznaczenie	174SO
symbol	SO
obowiazuje od	2025-02-04
obowiazuje do	obecnie
status	w opracowaniu https://inspire.ec.europa.eu/codelist/ProcessStepGeneralValue/elaboration
charakter ustalenia	ogólnie wiążące https://inspire.ec.europa.eu/codelist/RegulationNatureValue/generallyBinding
profil podstawowy	teren rolnictwa z zakazem zabudowy teren lasu teren zieleni naturalnej teren wód teren komunikacji teren ogrodów działkowych teren infrastruktury technicznej
geometria	



plan	https://www.gov.pl/zagospodarowanieprzestrzenne/app /AktPlanowaniaPrzestrzennego/PL.ZIPPZP.11425/281803-POG/1POG

strefa planistyczna	PL.ZIPPZP.11425_281803-POG_1POG-174SJ_20250206T120106
identifier	https://www.gov.pl/zagospodarowanieprzestrzenne/app /StrefaPlanistyczna/PL.ZIPPZP.11425/281803-POG/1POG-174SJ /20250206T120106
przestrzen nazw	PL.ZIPPZP.11425/281803-POG
lokalny id	1POG-174SJ
wersja id	20250206T120106
poczatek wersji obiektu	2025-02-06T12:01:06
nazwa	strefa wielofunkcyjna z zabudową mieszkaniową jednorodzinną
oznaczenie	174SJ
symbol	SJ
obowiazuje od	2025-02-04
obowiazuje do	obecnie
status	w opracowaniu https://inspire.ec.europa.eu/codelist/ProcessStepGeneralValue /elaboration
charakter ustalenia	ogólnie wiążące https://inspire.ec.europa.eu/codelist/RegulationNatureValue /generallyBinding
profil podstawowy	teren zabudowy mieszkaniowej jednorodzinnej teren usług teren komunikacji teren zieleni urządzonej teren ogrodów działkowych teren infrastruktury technicznej
profil dodatkowy	teren zabudowy letniskowej lub rekreacji indywidualnej teren zieleni naturalnej teren lasu teren wód
maksymalna nadziemna intensywnosc zabudowy	0.9
maksymalny udzial powierzchni zabudowy	50%
maksymalna wysokosc zabudowy	12.0 m
minimalny udzial powierzchni	

biologicznie czynnej	30%
geometria	
plan	https://www.gov.pl/zagospodarowanieprzestrzenne/app /AktPlanowaniaPrzestrzennego/PL.ZIPPZP.11425/281803-POG/1POG

strefa planistyczna	PL.ZIPPZP.11425_281803-POG_1POG-174SR_20260409T105014
identifier	https://www.gov.pl/zagospodarowanieprzestrzenne/app /StrefaPlanistyczna/PL.ZIPPZP.11425/281803-POG/1POG-174SR /20260409T105014
przestrzen nazw	PL.ZIPPZP.11425/281803-POG
lokalny id	1POG-174SR
wersja id	20260409T105014
poczatek wersji obiektu	2026-04-09T10:50:14
nazwa	strefa produkcji rolniczej
oznaczenie	174SR
symbol	SR
obowiazuje od	2026-02-24
obowiazuje do	obecnie
status	w opracowaniu https://inspire.ec.europa.eu/codelist/ProcessStepGeneralValue /elaboration
charakter ustalenia	ogólnie wiążące https://inspire.ec.europa.eu/codelist/RegulationNatureValue /generallyBinding
profil podstawowy	teren produkcji w gospodarstwach rolnych teren wielkotowarowej produkcji rolnej teren akwakultury i obsługi rybactwa teren komunikacji teren ogrodów działkowych teren infrastruktury technicznej
profil dodatkowy	teren elektrowni słonecznej teren elektrowni wodnej teren zieleni urządzonej teren zieleni naturalnej teren lasu teren wód
maksymalna nadziemna intensywnosc zabudowy	1.2
maksymalny udzial powierzchni	

zabudowy	60%
maksymalna wysokosc zabudowy	12.0 m
minimalny udzial powierzchni biologicznie czynnej	30%
geometria	
plan	https://www.gov.pl/zagospodarowanieprzestrzenne/app/AktPlanowaniaPrzestrzennego/PL.ZIPPZP.11425/281803-POG/1POG
strefa planistyczna	PL.ZIPPZP.11425_281803-POG_1POG-175SZ_20250206T120106
identifier	https://www.gov.pl/zagospodarowanieprzestrzenne/app/StrefaPlanistyczna/PL.ZIPPZP.11425/281803-POG/1POG-175SZ/20250206T120106
przestrzen nazw	PL.ZIPPZP.11425/281803-POG
lokalny id	1POG-175SZ
wersja id	20250206T120106
poczatek wersji obiektu	2025-02-06T12:01:06
nazwa	strefa wielofunkcyjna z zabudową zagrodową
oznaczenie	175SZ
symbol	SZ
obowiazuje od	2025-02-05
obowiazuje do	obecnie
status	w opracowaniu https://inspire.ec.europa.eu/codelist/ProcessStepGeneralValue/elaboration
charakter ustalenia	ogólnie wiążące https://inspire.ec.europa.eu/codelist/RegulationNatureValue/generallyBinding
profil podstawowy	teren zabudowy zagrodowej teren produkcji w gospodarstwach rolnych teren akwakultury i obsługi rybactwa teren komunikacji teren zieleni urządzonej teren ogrodów działkowych teren infrastruktury technicznej
profil dodatkowy	teren usług teren zieleni naturalnej teren lasu teren wód
maksymalna nadziemna	

intensywnosc zabudowy	0.9
maksymalny udzial powierzchni zabudowy	50%
maksymalna wysokosc zabudowy	12.0 m
minimalny udzial powierzchni biologicznie czynnej	30%
geometria	
plan	https://www.gov.pl/zagospodarowanieprzestrzenne/app/AktPlanowaniaPrzestrzennego/PL.ZIPPZP.11425/281803-POG/1POG

strefa planistyczna	PL.ZIPPZP.11425_281803-POG_1POG-175SO_20260312T085408
identifier	https://www.gov.pl/zagospodarowanieprzestrzenne/app/StrefaPlanistyczna/PL.ZIPPZP.11425/281803-POG/1POG-175SO/20260312T085408
przestrzen nazw	PL.ZIPPZP.11425/281803-POG
lokalny id	1POG-175SO
wersja id	20260312T085408
poczatek wersji obiektu	2026-03-12T08:54:08
nazwa	strefa otwarta
oznaczenie	175SO
symbol	SO
obowiazuje od	2025-02-04
obowiazuje do	obecnie
status	w opracowaniu https://inspire.ec.europa.eu/codelist/ProcessStepGeneralValue/elaboration
charakter ustalenia	ogólnie wiążące https://inspire.ec.europa.eu/codelist/RegulationNatureValue/generallyBinding
profil podstawowy	teren rolnictwa z zakazem zabudowy teren lasu teren zieleni naturalnej teren wód teren komunikacji teren ogrodów działkowych teren infrastruktury technicznej
geometria	



plan	https://www.gov.pl/zagospodarowanieprzestrzenne/app /AktPlanowaniaPrzestrzennego/PL.ZIPPZP.11425/281803-POG/1POG
strefa planistyczna	PL.ZIPPZP.11425_281803-POG_1POG-175SJ_20250206T120106
identifier	https://www.gov.pl/zagospodarowanieprzestrzenne/app /StrefaPlanistyczna/PL.ZIPPZP.11425/281803-POG/1POG-175SJ /20250206T120106
przestrzen nazw	PL.ZIPPZP.11425/281803-POG
lokalny id	1POG-175SJ
wersja id	20250206T120106
poczatek wersji obiektu	2025-02-06T12:01:06
nazwa	strefa wielofunkcyjna z zabudową mieszkaniową jednorodzinną
oznaczenie	175SJ
symbol	SJ
obowiazuje od	2025-02-04
obowiazuje do	obecnie
status	w opracowaniu https://inspire.ec.europa.eu/codelist/ProcessStepGeneralValue /elaboration
charakter ustalenia	ogólnie wiążące https://inspire.ec.europa.eu/codelist/RegulationNatureValue /generallyBinding
profil podstawowy	teren zabudowy mieszkaniowej jednorodzinnej teren usług teren komunikacji teren zieleni urządzonej teren ogrodów działkowych teren infrastruktury technicznej
profil dodatkowy	teren zabudowy letniskowej lub rekreacji indywidualnej teren zieleni naturalnej teren lasu teren wód
maksymalna nadziemna intensywnosc zabudowy	0.9
maksymalny udzial powierzchni zabudowy	50%
maksymalna wysokosc zabudowy	12.0 m
minimalny udzial powierzchni	

biologicznie czynnej	30%
geometria	
plan	https://www.gov.pl/zagospodarowanieprzestrzenne/app/AktPlanowaniaPrzestrzennego/PL.ZIPPZP.11425/281803-POG/1POG
strefa planistyczna	PL.ZIPPZP.11425_281803-POG_1POG-175SR_20260409T105322
identifier	https://www.gov.pl/zagospodarowanieprzestrzenne/app/StrefaPlanistyczna/PL.ZIPPZP.11425/281803-POG/1POG-175SR/20260409T105322
przestrzen nazw	PL.ZIPPZP.11425/281803-POG
lokalny id	1POG-175SR
wersja id	20260409T105322
poczatek wersji obiektu	2026-04-09T10:53:22
nazwa	strefa produkcji rolniczej
oznaczenie	175SR
symbol	SR
obowiazuje od	2026-02-24
obowiazuje do	obecnie
status	w opracowaniu https://inspire.ec.europa.eu/codelist/ProcessStepGeneralValue/elaboration
charakter ustalenia	ogólnie wiążące https://inspire.ec.europa.eu/codelist/RegulationNatureValue/generallyBinding
profil podstawowy	teren produkcji w gospodarstwach rolnych teren wielkotowarowej produkcji rolnej teren akwakultury i obsługi rybactwa teren komunikacji teren ogrodów działkowych teren infrastruktury technicznej
profil dodatkowy	teren elektrowni słonecznej teren elektrowni wodnej teren zieleni urządzonej teren zieleni naturalnej teren lasu teren wód
maksymalna nadziemna intensywnosc zabudowy	1.2
maksymalny udzial powierzchni	

zabudowy	60%
maksymalna wysokosc zabudowy	12.0 m
minimalny udzial powierzchni biologicznie czynnej	30%
geometria	
plan	https://www.gov.pl/zagospodarowanieprzestrzenne/app/AktPlanowaniaPrzestrzennego/PL.ZIPPZP.11425/281803-POG/1POG

strefa planistyczna	PL.ZIPPZP.11425_281803-POG_1POG-176SZ_20260220T124543
identifier	https://www.gov.pl/zagospodarowanieprzestrzenne/app/StrefaPlanistyczna/PL.ZIPPZP.11425/281803-POG/1POG-176SZ/20260220T124543
przestrzen nazw	PL.ZIPPZP.11425/281803-POG
lokalny id	1POG-176SZ
wersja id	20260220T124543
poczatek wersji obiektu	2026-02-20T12:45:43
nazwa	strefa wielofunkcyjna z zabudową zagrodową
oznaczenie	176SZ
symbol	SZ
obowiazuje od	2025-02-05
obowiazuje do	obecnie
status	w opracowaniu https://inspire.ec.europa.eu/codelist/ProcessStepGeneralValue/elaboration
charakter ustalenia	ogólnie wiążące https://inspire.ec.europa.eu/codelist/RegulationNatureValue/generallyBinding
profil podstawowy	teren zabudowy zagrodowej teren produkcji w gospodarstwach rolnych teren akwakultury i obsługi rybactwa teren komunikacji teren zieleni urządzonej teren ogrodów działkowych teren infrastruktury technicznej
profil dodatkowy	teren usług teren zieleni naturalnej teren lasu teren wód
maksymalna nadziemna	

intensywnosc zabudowy	0.9
maksymalny udzial powierzchni zabudowy	50%
maksymalna wysokosc zabudowy	12.0 m
minimalny udzial powierzchni biologicznie czynnej	30%
geometria	
plan	https://www.gov.pl/zagospodarowanieprzestrzenne/app/AktPlanowaniaPrzestrzennego/PL.ZIPPZP.11425/281803-POG/1POG

strefa planistyczna	PL.ZIPPZP.11425_281803-POG_1POG-176SO_20260312T085408
identifier	https://www.gov.pl/zagospodarowanieprzestrzenne/app/StrefaPlanistyczna/PL.ZIPPZP.11425/281803-POG/1POG-176SO/20260312T085408
przestrzen nazw	PL.ZIPPZP.11425/281803-POG
lokalny id	1POG-176SO
wersja id	20260312T085408
poczatek wersji obiektu	2026-03-12T08:54:08
nazwa	strefa otwarta
oznaczenie	176SO
symbol	SO
obowiazuje od	2025-02-04
obowiazuje do	obecnie
status	w opracowaniu https://inspire.ec.europa.eu/codelist/ProcessStepGeneralValue/elaboration
charakter ustalenia	ogólnie wiążące https://inspire.ec.europa.eu/codelist/RegulationNatureValue/generallyBinding
profil podstawowy	teren rolnictwa z zakazem zabudowy teren lasu teren zieleni naturalnej teren wód teren komunikacji teren ogrodów działkowych teren infrastruktury technicznej
profil dodatkowy	teren elektrowni słonecznej teren elektrowni geotermalnej teren elektrowni wodnej

	teren biogazowni teren zieleni urządzonej
geometria	
plan	https://www.gov.pl/zagospodarowanieprzestrzenne/app /AktPlanowaniaPrzestrzennego/PL.ZIPPZP.11425/281803-POG/1POG
strefa planistyczna	PL.ZIPPZP.11425_281803-POG_1POG-176SJ_20250206T120106
identifier	https://www.gov.pl/zagospodarowanieprzestrzenne/app /StrefaPlanistyczna/PL.ZIPPZP.11425/281803-POG/1POG-176SJ /20250206T120106
przestrzen nazw	PL.ZIPPZP.11425/281803-POG
lokalny id	1POG-176SJ
wersja id	20250206T120106
poczatek wersji obiektu	2025-02-06T12:01:06
nazwa	strefa wielofunkcyjna z zabudową mieszkaniową jednorodzinną
oznaczenie	176SJ
symbol	SJ
obowiazuje od	2025-02-04
obowiazuje do	obecnie
status	w opracowaniu https://inspire.ec.europa.eu/codelist/ProcessStepGeneralValue /elaboration
charakter ustalenia	ogólnie wiążące https://inspire.ec.europa.eu/codelist/RegulationNatureValue /generallyBinding
profil podstawowy	teren zabudowy mieszkaniowej jednorodzinnej teren usług teren komunikacji teren zieleni urządzonej teren ogrodów działkowych teren infrastruktury technicznej
profil dodatkowy	teren zabudowy letniskowej lub rekreacji indywidualnej teren zieleni naturalnej teren lasu teren wód
maksymalna nadziemna intensywnosc zabudowy	0.9
maksymalny udzial powierzchni zabudowy	50%

maksymalna wysokosc zabudowy	12.0 m
minimalny udzial powierzchni biologicznie czynnej	30%
geometria	
plan	https://www.gov.pl/zagospodarowanieprzestrzenne/app/AktPlanowaniaPrzestrzennego/PL.ZIPPZP.11425/281803-POG/1POG
strefa planistyczna	PL.ZIPPZP.11425_281803-POG_1POG-176SR_20260409T105623
identifier	https://www.gov.pl/zagospodarowanieprzestrzenne/app/StrefaPlanistyczna/PL.ZIPPZP.11425/281803-POG/1POG-176SR/20260409T105623
przestrzen nazw	PL.ZIPPZP.11425/281803-POG
lokalny id	1POG-176SR
wersja id	20260409T105623
poczatek wersji obiektu	2026-04-09T10:56:23
nazwa	strefa produkcji rolniczej
oznaczenie	176SR
symbol	SR
obowiazuje od	2026-02-24
obowiazuje do	obecnie
status	w opracowaniu https://inspire.ec.europa.eu/codelist/ProcessStepGeneralValue/elaboration
charakter ustalenia	ogólnie wiążące https://inspire.ec.europa.eu/codelist/RegulationNatureValue/generallyBinding
profil podstawowy	teren produkcji w gospodarstwach rolnych teren wielkotowarowej produkcji rolnej teren akwakultury i obsługi rybactwa teren komunikacji teren ogrodów działkowych teren infrastruktury technicznej
profil dodatkowy	teren elektrowni słonecznej teren elektrowni wodnej teren zieleni urządzonej teren zieleni naturalnej teren lasu teren wód
maksymalna nadziemna	

intensywnosc zabudowy	1.2
maksymalny udzial powierzchni zabudowy	60%
maksymalna wysokosc zabudowy	12.0 m
minimalny udzial powierzchni biologicznie czynnej	30%
geometria	
plan	https://www.gov.pl/zagospodarowanieprzestrzenne/app/AktPlanowaniaPrzestrzennego/PL.ZIPPZP.11425/281803-POG/1POG
strefa planistyczna	PL.ZIPPZP.11425_281803-POG_1POG-177SZ_20250206T120106
identifier	https://www.gov.pl/zagospodarowanieprzestrzenne/app/StrefaPlanistyczna/PL.ZIPPZP.11425/281803-POG/1POG-177SZ/20250206T120106
przestrzen nazw	PL.ZIPPZP.11425/281803-POG
lokalny id	1POG-177SZ
wersja id	20250206T120106
poczatek wersji obiektu	2025-02-06T12:01:06
nazwa	strefa wielofunkcyjna z zabudową zagrodową
oznaczenie	177SZ
symbol	SZ
obowiazuje od	2025-02-05
obowiazuje do	obecnie
status	w opracowaniu https://inspire.ec.europa.eu/codelist/ProcessStepGeneralValue/elaboration
charakter ustalenia	ogólnie wiążące https://inspire.ec.europa.eu/codelist/RegulationNatureValue/generallyBinding
profil podstawowy	teren zabudowy zagrodowej teren produkcji w gospodarstwach rolnych teren akwakultury i obsługi rybactwa teren komunikacji teren zieleni urządzonej teren ogrodów działkowych teren infrastruktury technicznej
profil dodatkowy	teren usług teren zieleni naturalnej

	teren lasu teren wód
maksymalna nadziemna intensywnosc zabudowy	0.9
maksymalny udzial powierzchni zabudowy	50%
maksymalna wysokosc zabudowy	12.0 m
minimalny udzial powierzchni biologicznie czynnej	30%
geometria	
plan	https://www.gov.pl/zagospodarowanieprzestrzenne/app /AktPlanowaniaPrzestrzennego/PL.ZIPPZP.11425/281803-POG/1POG

strefa planistyczna	PL.ZIPPZP.11425_281803-POG_1POG-177SO_20260312T085408
identifier	https://www.gov.pl/zagospodarowanieprzestrzenne/app /StrefaPlanistyczna/PL.ZIPPZP.11425/281803-POG/1POG-177SO /20260312T085408
przestrzen nazw	PL.ZIPPZP.11425/281803-POG
lokalny id	1POG-177SO
wersja id	20260312T085408
poczatek wersji obiektu	2026-03-12T08:54:08
nazwa	strefa otwarta
oznaczenie	177SO
symbol	SO
obowiazuje od	2025-02-04
obowiazuje do	obecnie
status	w opracowaniu https://inspire.ec.europa.eu/codelist/ProcessStepGeneralValue /elaboration
charakter ustalenia	ogólnie wiążące https://inspire.ec.europa.eu/codelist/RegulationNatureValue /generallyBinding
profil podstawowy	teren rolnictwa z zakazem zabudowy teren lasu teren zieleni naturalnej teren wód teren komunikacji teren ogrodów działkowych teren infrastruktury technicznej

geometria	
plan	https://www.gov.pl/zagospodarowanieprzestrzenne/app /AktPlanowaniaPrzestrzennego/PL.ZIPPZP.11425/281803-POG/1POG
strefa planistyczna	PL.ZIPPZP.11425_281803-POG_1POG-177SJ_20250206T120106
identifier	https://www.gov.pl/zagospodarowanieprzestrzenne/app /StrefaPlanistyczna/PL.ZIPPZP.11425/281803-POG/1POG-177SJ /20250206T120106
przestrzen nazw	PL.ZIPPZP.11425/281803-POG
lokalny id	1POG-177SJ
wersja id	20250206T120106
poczatek wersji obiektu	2025-02-06T12:01:06
nazwa	strefa wielofunkcyjna z zabudową mieszkaniową jednorodzinną
oznaczenie	177SJ
symbol	SJ
obowiazuje od	2025-02-04
obowiazuje do	obecnie
status	w opracowaniu https://inspire.ec.europa.eu/codelist/ProcessStepGeneralValue /elaboration
charakter ustalenia	ogólnie wiążące https://inspire.ec.europa.eu/codelist/RegulationNatureValue /generallyBinding
profil podstawowy	teren zabudowy mieszkaniowej jednorodzinnej teren usług teren komunikacji teren zieleni urządzonej teren ogrodów działkowych teren infrastruktury technicznej
profil dodatkowy	teren zabudowy letniskowej lub rekreacji indywidualnej teren zieleni naturalnej teren lasu teren wód
maksymalna nadziemna intensywnosc zabudowy	0.9
maksymalny udzial powierzchni zabudowy	50%
maksymalna wysokosc zabudowy	12.0 m

minimalny udzial powierzchni biologicznie czynnej	30%
geometria	
plan	https://www.gov.pl/zagospodarowanieprzestrzenne/app /AktPlanowaniaPrzestrzennego/PL.ZIPPZP.11425/281803-POG/1POG
strefa planistyczna	PL.ZIPPZP.11425_281803-POG_1POG-177SR_20260409T105612
identifier	https://www.gov.pl/zagospodarowanieprzestrzenne/app /StrefaPlanistyczna/PL.ZIPPZP.11425/281803-POG/1POG-177SR /20260409T105612
przestrzen nazw	PL.ZIPPZP.11425/281803-POG
lokalny id	1POG-177SR
wersja id	20260409T105612
poczatek wersji obiektu	2026-04-09T10:56:12
nazwa	strefa produkcji rolniczej
oznaczenie	177SR
symbol	SR
obowiazuje od	2026-02-24
obowiazuje do	obecnie
status	w opracowaniu https://inspire.ec.europa.eu/codelist/ProcessStepGeneralValue /elaboration
charakter ustalenia	ogólnie wiążące https://inspire.ec.europa.eu/codelist/RegulationNatureValue /generallyBinding
profil podstawowy	teren produkcji w gospodarstwach rolnych teren wielkotowarowej produkcji rolnej teren akwakultury i obsługi rybactwa teren komunikacji teren ogrodów działkowych teren infrastruktury technicznej
profil dodatkowy	teren elektrowni słonecznej teren elektrowni wodnej teren zieleni urządzonej teren zieleni naturalnej teren lasu teren wód
maksymalna nadziemna intensywnosc zabudowy	1.2

maksymalny udzial powierzchni zabudowy	60%
maksymalna wysokosc zabudowy	12.0 m
minimalny udzial powierzchni biologicznie czynnej	30%
geometria	
plan	https://www.gov.pl/zagospodarowanieprzestrzenne/app/AktPlanowaniaPrzestrzennego/PL.ZIPPZP.11425/281803-POG/1POG

strefa planistyczna	PL.ZIPPZP.11425_281803-POG_1POG-178SZ_20250206T120106
identifier	https://www.gov.pl/zagospodarowanieprzestrzenne/app/StrefaPlanistyczna/PL.ZIPPZP.11425/281803-POG/1POG-178SZ/20250206T120106
przestrzen nazw	PL.ZIPPZP.11425/281803-POG
lokalny id	1POG-178SZ
wersja id	20250206T120106
poczatek wersji obiektu	2025-02-06T12:01:06
nazwa	strefa wielofunkcyjna z zabudową zagrodową
oznaczenie	178SZ
symbol	SZ
obowiazuje od	2025-02-05
obowiazuje do	obecnie
status	w opracowaniu https://inspire.ec.europa.eu/codelist/ProcessStepGeneralValue/elaboration
charakter ustalenia	ogólnie wiążące https://inspire.ec.europa.eu/codelist/RegulationNatureValue/generallyBinding
profil podstawowy	teren zabudowy zagrodowej teren produkcji w gospodarstwach rolnych teren akwakultury i obsługi rybactwa teren komunikacji teren zieleni urządzonej teren ogrodów działkowych teren infrastruktury technicznej
profil dodatkowy	teren usług teren zieleni naturalnej teren lasu teren wód

maksymalna nadziemna intensywnosc zabudowy	0.9
maksymalny udzial powierzchni zabudowy	50%
maksymalna wysokosc zabudowy	12.0 m
minimalny udzial powierzchni biologicznie czynnej	30%
geometria	
plan	https://www.gov.pl/zagospodarowanieprzestrzenne/app/AktPlanowaniaPrzestrzennego/PL.ZIPPZP.11425/281803-POG/1POG

strefa planistyczna	PL.ZIPPZP.11425_281803-POG_1POG-178SO_20260312T085408
identifier	https://www.gov.pl/zagospodarowanieprzestrzenne/app/StrefaPlanistyczna/PL.ZIPPZP.11425/281803-POG/1POG-178SO/20260312T085408
przestrzen nazw	PL.ZIPPZP.11425/281803-POG
lokalny id	1POG-178SO
wersja id	20260312T085408
poczatek wersji obiektu	2026-03-12T08:54:08
nazwa	strefa otwarta
oznaczenie	178SO
symbol	SO
obowiazuje od	2025-02-04
obowiazuje do	obecnie
status	w opracowaniu https://inspire.ec.europa.eu/codelist/ProcessStepGeneralValue/elaboration
charakter ustalenia	ogólnie wiążące https://inspire.ec.europa.eu/codelist/RegulationNatureValue/generallyBinding
profil podstawowy	teren rolnictwa z zakazem zabudowy teren lasu teren zieleni naturalnej teren wód teren komunikacji teren ogrodów działkowych teren infrastruktury technicznej
profil dodatkowy	teren elektrowni słonecznej teren elektrowni geotermalnej

	teren elektrowni wodnej teren biogazowni teren zieleni urządzonej
geometria	
plan	https://www.gov.pl/zagospodarowanieprzestrzenne/app /AktPlanowaniaPrzestrzennego/PL.ZIPPZP.11425/281803-POG/1POG
strefa planistyczna	PL.ZIPPZP.11425_281803-POG_1POG-178SJ_20250206T120106
identifier	https://www.gov.pl/zagospodarowanieprzestrzenne/app /StrefaPlanistyczna/PL.ZIPPZP.11425/281803-POG/1POG-178SJ /20250206T120106
przestrzen nazw	PL.ZIPPZP.11425/281803-POG
lokalny id	1POG-178SJ
wersja id	20250206T120106
poczatek wersji obiektu	2025-02-06T12:01:06
nazwa	strefa wielofunkcyjna z zabudową mieszkaniową jednorodzinną
oznaczenie	178SJ
symbol	SJ
obowiazuje od	2025-02-04
obowiazuje do	obecnie
status	w opracowaniu https://inspire.ec.europa.eu/codelist/ProcessStepGeneralValue /elaboration
charakter ustalenia	ogólnie wiążące https://inspire.ec.europa.eu/codelist/RegulationNatureValue /generallyBinding
profil podstawowy	teren zabudowy mieszkaniowej jednorodzinnej teren usług teren komunikacji teren zieleni urządzonej teren ogrodów działkowych teren infrastruktury technicznej
profil dodatkowy	teren zabudowy letniskowej lub rekreacji indywidualnej teren zieleni naturalnej teren lasu teren wód
maksymalna nadziemna intensywnosc zabudowy	0.9
maksymalny udzial powierzchni	

zabudowy	50%
maksymalna wysokosc zabudowy	12.0 m
minimalny udzial powierzchni biologicznie czynnej	30%
geometria	
plan	https://www.gov.pl/zagospodarowanieprzestrzenne/app/AktPlanowaniaPrzestrzennego/PL.ZIPPZP.11425/281803-POG/1POG

strefa planistyczna	PL.ZIPPZP.11425_281803-POG_1POG-178SR_20260409T105744
identifier	https://www.gov.pl/zagospodarowanieprzestrzenne/app/StrefaPlanistyczna/PL.ZIPPZP.11425/281803-POG/1POG-178SR/20260409T105744
przestrzen nazw	PL.ZIPPZP.11425/281803-POG
lokalny id	1POG-178SR
wersja id	20260409T105744
poczatek wersji obiektu	2026-04-09T10:57:44
nazwa	strefa produkcji rolniczej
oznaczenie	178SR
symbol	SR
obowiazuje od	2026-02-24
obowiazuje do	obecnie
status	w opracowaniu https://inspire.ec.europa.eu/codelist/ProcessStepGeneralValue/elaboration
charakter ustalenia	ogólnie wiążące https://inspire.ec.europa.eu/codelist/RegulationNatureValue/generallyBinding
profil podstawowy	teren produkcji w gospodarstwach rolnych teren wielkotowarowej produkcji rolnej teren akwakultury i obsługi rybactwa teren komunikacji teren ogrodów działkowych teren infrastruktury technicznej
profil dodatkowy	teren elektrowni słonecznej teren elektrowni wodnej teren zieleni urządzonej teren zieleni naturalnej teren lasu teren wód

maksymalna nadziemna intensywnosc zabudowy	1.2
maksymalny udzial powierzchni zabudowy	60%
maksymalna wysokosc zabudowy	12.0 m
minimalny udzial powierzchni biologicznie czynnej	30%
geometria	
plan	https://www.gov.pl/zagospodarowanieprzestrzenne/app /AktPlanowaniaPrzestrzennego/PL.ZIPPZP.11425/281803-POG/1POG

strefa planistyczna	PL.ZIPPZP.11425_281803-POG_1POG-179SZ_20250206T120106
identifier	https://www.gov.pl/zagospodarowanieprzestrzenne/app /StrefaPlanistyczna/PL.ZIPPZP.11425/281803-POG/1POG-179SZ /20250206T120106
przestrzen nazw	PL.ZIPPZP.11425/281803-POG
lokalny id	1POG-179SZ
wersja id	20250206T120106
poczatek wersji obiektu	2025-02-06T12:01:06
nazwa	strefa wielofunkcyjna z zabudową zagrodową
oznaczenie	179SZ
symbol	SZ
obowiazuje od	2025-02-05
obowiazuje do	obecnie
status	w opracowaniu https://inspire.ec.europa.eu/codelist/ProcessStepGeneralValue /elaboration
charakter ustalenia	ogólnie wiążące https://inspire.ec.europa.eu/codelist/RegulationNatureValue /generallyBinding
profil podstawowy	teren zabudowy zagrodowej teren produkcji w gospodarstwach rolnych teren akwakultury i obsługi rybactwa teren komunikacji teren zieleni urządzonej teren ogrodów działkowych teren infrastruktury technicznej
profil dodatkowy	teren usług teren zieleni naturalnej

	teren lasu teren wód
maksymalna nadziemna intensywnosc zabudowy	0.9
maksymalny udzial powierzchni zabudowy	50%
maksymalna wysokosc zabudowy	12.0 m
minimalny udzial powierzchni biologicznie czynnej	30%
geometria	
plan	https://www.gov.pl/zagospodarowanieprzestrzenne/app /AktPlanowaniaPrzestrzennego/PL.ZIPPZP.11425/281803-POG/1POG

strefa planistyczna	PL.ZIPPZP.11425_281803-POG_1POG-179SO_20260312T085408
identifier	https://www.gov.pl/zagospodarowanieprzestrzenne/app /StrefaPlanistyczna/PL.ZIPPZP.11425/281803-POG/1POG-179SO /20260312T085408
przestrzen nazw	PL.ZIPPZP.11425/281803-POG
lokalny id	1POG-179SO
wersja id	20260312T085408
poczatek wersji obiektu	2026-03-12T08:54:08
nazwa	strefa otwarta
oznaczenie	179SO
symbol	SO
obowiazuje od	2025-02-04
obowiazuje do	obecnie
status	w opracowaniu https://inspire.ec.europa.eu/codelist/ProcessStepGeneralValue /elaboration
charakter ustalenia	ogólnie wiążące https://inspire.ec.europa.eu/codelist/RegulationNatureValue /generallyBinding
profil podstawowy	teren rolnictwa z zakazem zabudowy teren lasu teren zieleni naturalnej teren wód teren komunikacji teren ogrodów działkowych teren infrastruktury technicznej

geometria	
plan	https://www.gov.pl/zagospodarowanieprzestrzenne/app /AktPlanowaniaPrzestrzennego/PL.ZIPPZP.11425/281803-POG/1POG
strefa planistyczna	PL.ZIPPZP.11425_281803-POG_1POG-179SJ_20250206T120106
identifier	https://www.gov.pl/zagospodarowanieprzestrzenne/app /StrefaPlanistyczna/PL.ZIPPZP.11425/281803-POG/1POG-179SJ /20250206T120106
przestrzen nazw	PL.ZIPPZP.11425/281803-POG
lokalny id	1POG-179SJ
wersja id	20250206T120106
poczatek wersji obiektu	2025-02-06T12:01:06
nazwa	strefa wielofunkcyjna z zabudową mieszkaniową jednorodzinną
oznaczenie	179SJ
symbol	SJ
obowiazuje od	2025-02-04
obowiazuje do	obecnie
status	w opracowaniu https://inspire.ec.europa.eu/codelist/ProcessStepGeneralValue /elaboration
charakter ustalenia	ogólnie wiążące https://inspire.ec.europa.eu/codelist/RegulationNatureValue /generallyBinding
profil podstawowy	teren zabudowy mieszkaniowej jednorodzinnej teren usług teren komunikacji teren zieleni urządzonej teren ogrodów działkowych teren infrastruktury technicznej
profil dodatkowy	teren zabudowy letniskowej lub rekreacji indywidualnej teren zieleni naturalnej teren lasu teren wód
maksymalna nadziemna intensywnosc zabudowy	0.9
maksymalny udzial powierzchni zabudowy	50%
maksymalna wysokosc zabudowy	12.0 m

minimalny udzial powierzchni biologicznie czynnej	30%
geometria	
plan	https://www.gov.pl/zagospodarowanieprzestrzenne/app/AktPlanowaniaPrzestrzennego/PL.ZIPPZP.11425/281803-POG/1POG
strefa planistyczna	PL.ZIPPZP.11425_281803-POG_1POG-179SR_20260410T055620
identifier	https://www.gov.pl/zagospodarowanieprzestrzenne/app/StrefaPlanistyczna/PL.ZIPPZP.11425/281803-POG/1POG-179SR/20260410T055620
przestrzen nazw	PL.ZIPPZP.11425/281803-POG
lokalny id	1POG-179SR
wersja id	20260410T055620
poczatek wersji obiektu	2026-04-10T05:56:20
nazwa	strefa produkcji rolniczej
oznaczenie	179SR
symbol	SR
obowiazuje od	2026-02-24
obowiazuje do	obecnie
status	w opracowaniu https://inspire.ec.europa.eu/codelist/ProcessStepGeneralValue/elaboration
charakter ustalenia	ogólnie wiążące https://inspire.ec.europa.eu/codelist/RegulationNatureValue/generallyBinding
profil podstawowy	teren produkcji w gospodarstwach rolnych teren wielkotowarowej produkcji rolnej teren akwakultury i obsługi rybactwa teren komunikacji teren ogrodów działkowych teren infrastruktury technicznej
profil dodatkowy	teren elektrowni słonecznej teren elektrowni wodnej teren zieleni urządzonej teren zieleni naturalnej teren lasu teren wód
maksymalna nadziemna intensywnosc zabudowy	1.2

maksymalny udzial powierzchni zabudowy	60%
maksymalna wysokosc zabudowy	12.0 m
minimalny udzial powierzchni biologicznie czynnej	30%
geometria	
plan	https://www.gov.pl/zagospodarowanieprzestrzenne/app/AktPlanowaniaPrzestrzennego/PL.ZIPPZP.11425/281803-POG/1POG

strefa planistyczna	PL.ZIPPZP.11425_281803-POG_1POG-180SZ_20250206T120106
identifier	https://www.gov.pl/zagospodarowanieprzestrzenne/app/StrefaPlanistyczna/PL.ZIPPZP.11425/281803-POG/1POG-180SZ/20250206T120106
przestrzen nazw	PL.ZIPPZP.11425/281803-POG
lokalny id	1POG-180SZ
wersja id	20250206T120106
poczatek wersji obiektu	2025-02-06T12:01:06
nazwa	strefa wielofunkcyjna z zabudową zagrodową
oznaczenie	180SZ
symbol	SZ
obowiazuje od	2025-02-05
obowiazuje do	obecnie
status	w opracowaniu https://inspire.ec.europa.eu/codelist/ProcessStepGeneralValue/elaboration
charakter ustalenia	ogólnie wiążące https://inspire.ec.europa.eu/codelist/RegulationNatureValue/generallyBinding
profil podstawowy	teren zabudowy zagrodowej teren produkcji w gospodarstwach rolnych teren akwakultury i obsługi rybactwa teren komunikacji teren zieleni urządzonej teren ogrodów działkowych teren infrastruktury technicznej
profil dodatkowy	teren usług teren zieleni naturalnej teren lasu teren wód

maksymalna nadziemna intensywnosc zabudowy	0.9
maksymalny udzial powierzchni zabudowy	50%
maksymalna wysokosc zabudowy	12.0 m
minimalny udzial powierzchni biologicznie czynnej	30%
geometria	
plan	https://www.gov.pl/zagospodarowanieprzestrzenne/app/AktPlanowaniaPrzestrzennego/PL.ZIPPZP.11425/281803-POG/1POG

strefa planistyczna	PL.ZIPPZP.11425_281803-POG_1POG-180SO_20260312T085408
identifier	https://www.gov.pl/zagospodarowanieprzestrzenne/app/StrefaPlanistyczna/PL.ZIPPZP.11425/281803-POG/1POG-180SO/20260312T085408
przestrzen nazw	PL.ZIPPZP.11425/281803-POG
lokalny id	1POG-180SO
wersja id	20260312T085408
poczatek wersji obiektu	2026-03-12T08:54:08
nazwa	strefa otwarta
oznaczenie	180SO
symbol	SO
obowiazuje od	2025-02-04
obowiazuje do	obecnie
status	w opracowaniu https://inspire.ec.europa.eu/codelist/ProcessStepGeneralValue/elaboration
charakter ustalenia	ogólnie wiążące https://inspire.ec.europa.eu/codelist/RegulationNatureValue/generallyBinding
profil podstawowy	teren rolnictwa z zakazem zabudowy teren lasu teren zieleni naturalnej teren wód teren komunikacji teren ogrodów działkowych teren infrastruktury technicznej
geometria	



plan	https://www.gov.pl/zagospodarowanieprzestrzenne/app /AktPlanowaniaPrzestrzennego/PL.ZIPPZP.11425/281803-POG/1POG

strefa planistyczna	PL.ZIPPZP.11425_281803-POG_1POG-180SJ_20250206T120106
identifier	https://www.gov.pl/zagospodarowanieprzestrzenne/app /StrefaPlanistyczna/PL.ZIPPZP.11425/281803-POG/1POG-180SJ /20250206T120106
przestrzen nazw	PL.ZIPPZP.11425/281803-POG
lokalny id	1POG-180SJ
wersja id	20250206T120106
poczatek wersji obiektu	2025-02-06T12:01:06
nazwa	strefa wielofunkcyjna z zabudową mieszkaniową jednorodzinną
oznaczenie	180SJ
symbol	SJ
obowiazuje od	2025-02-04
obowiazuje do	obecnie
status	w opracowaniu https://inspire.ec.europa.eu/codelist/ProcessStepGeneralValue /elaboration
charakter ustalenia	ogólnie wiążące https://inspire.ec.europa.eu/codelist/RegulationNatureValue /generallyBinding
profil podstawowy	teren zabudowy mieszkaniowej jednorodzinnej teren usług teren komunikacji teren zieleni urządzonej teren ogrodów działkowych teren infrastruktury technicznej
profil dodatkowy	teren zabudowy letniskowej lub rekreacji indywidualnej teren zieleni naturalnej teren lasu teren wód
maksymalna nadziemna intensywnosc zabudowy	0.9
maksymalny udzial powierzchni zabudowy	50%
maksymalna wysokosc zabudowy	12.0 m
minimalny udzial powierzchni	

biologicznie czynnej	30%
geometria	
plan	https://www.gov.pl/zagospodarowanieprzestrzenne/app /AktPlanowaniaPrzestrzennego/PL.ZIPPZP.11425/281803-POG/1POG

strefa planistyczna	PL.ZIPPZP.11425_281803-POG_1POG-180SR_20260615T123627
identifier	https://www.gov.pl/zagospodarowanieprzestrzenne/app /StrefaPlanistyczna/PL.ZIPPZP.11425/281803-POG/1POG-180SR /20260615T123627
przestrzen nazw	PL.ZIPPZP.11425/281803-POG
lokalny id	1POG-180SR
wersja id	20260615T123627
poczatek wersji obiektu	2026-06-15T12:36:27
nazwa	strefa produkcji rolniczej
oznaczenie	180SR
symbol	SR
obowiazuje od	2026-03-04
obowiazuje do	obecnie
status	w opracowaniu https://inspire.ec.europa.eu/codelist/ProcessStepGeneralValue /elaboration
charakter ustalenia	ogólnie wiążące https://inspire.ec.europa.eu/codelist/RegulationNatureValue /generallyBinding
profil podstawowy	teren produkcji w gospodarstwach rolnych teren wielkotowarowej produkcji rolnej teren akwakultury i obsługi rybactwa teren komunikacji teren ogrodów działkowych teren infrastruktury technicznej
profil dodatkowy	teren elektrowni słonecznej teren elektrowni wodnej teren zieleni urządzonej teren zieleni naturalnej teren lasu teren wód
maksymalna nadziemna intensywnosc zabudowy	1.2
maksymalny udzial powierzchni	

zabudowy	60%
maksymalna wysokosc zabudowy	12.0 m
minimalny udzial powierzchni biologicznie czynnej	30%
geometria	
plan	https://www.gov.pl/zagospodarowanieprzestrzenne/app/AktPlanowaniaPrzestrzennego/PL.ZIPPZP.11425/281803-POG/1POG

strefa planistyczna	PL.ZIPPZP.11425_281803-POG_1POG-181SZ_20260220T124234
identifier	https://www.gov.pl/zagospodarowanieprzestrzenne/app/StrefaPlanistyczna/PL.ZIPPZP.11425/281803-POG/1POG-181SZ/20260220T124234
przestrzen nazw	PL.ZIPPZP.11425/281803-POG
lokalny id	1POG-181SZ
wersja id	20260220T124234
poczatek wersji obiektu	2026-02-20T12:42:34
nazwa	strefa wielofunkcyjna z zabudową zagrodową
oznaczenie	181SZ
symbol	SZ
obowiazuje od	2025-02-05
obowiazuje do	obecnie
status	w opracowaniu https://inspire.ec.europa.eu/codelist/ProcessStepGeneralValue/elaboration
charakter ustalenia	ogólnie wiążące https://inspire.ec.europa.eu/codelist/RegulationNatureValue/generallyBinding
profil podstawowy	teren zabudowy zagrodowej teren produkcji w gospodarstwach rolnych teren akwakultury i obsługi rybactwa teren komunikacji teren zieleni urządzonej teren ogrodów działkowych teren infrastruktury technicznej
profil dodatkowy	teren usług teren zieleni naturalnej teren lasu teren wód
maksymalna nadziemna	

intensywnosc zabudowy	0.9
maksymalny udzial powierzchni zabudowy	50%
maksymalna wysokosc zabudowy	12.0 m
minimalny udzial powierzchni biologicznie czynnej	30%
geometria	
plan	https://www.gov.pl/zagospodarowanieprzestrzenne/app/AktPlanowaniaPrzestrzennego/PL.ZIPPZP.11425/281803-POG/1POG

strefa planistyczna	PL.ZIPPZP.11425_281803-POG_1POG-181SO_20260312T085408
identifier	https://www.gov.pl/zagospodarowanieprzestrzenne/app/StrefaPlanistyczna/PL.ZIPPZP.11425/281803-POG/1POG-181SO/20260312T085408
przestrzen nazw	PL.ZIPPZP.11425/281803-POG
lokalny id	1POG-181SO
wersja id	20260312T085408
poczatek wersji obiektu	2026-03-12T08:54:08
nazwa	strefa otwarta
oznaczenie	181SO
symbol	SO
obowiazuje od	2025-02-04
obowiazuje do	obecnie
status	w opracowaniu https://inspire.ec.europa.eu/codelist/ProcessStepGeneralValue/elaboration
charakter ustalenia	ogólnie wiążące https://inspire.ec.europa.eu/codelist/RegulationNatureValue/generallyBinding
profil podstawowy	teren rolnictwa z zakazem zabudowy teren lasu teren zieleni naturalnej teren wód teren komunikacji teren ogrodów działkowych teren infrastruktury technicznej
geometria	



plan	https://www.gov.pl/zagospodarowanieprzestrzenne/app /AktPlanowaniaPrzestrzennego/PL.ZIPPZP.11425/281803-POG/1POG
strefa planistyczna	PL.ZIPPZP.11425_281803-POG_1POG-181SJ_20260312T102201
identifier	https://www.gov.pl/zagospodarowanieprzestrzenne/app /StrefaPlanistyczna/PL.ZIPPZP.11425/281803-POG/1POG-181SJ /20260312T102201
przestrzen nazw	PL.ZIPPZP.11425/281803-POG
lokalny id	1POG-181SJ
wersja id	20260312T102201
poczatek wersji obiektu	2026-03-12T10:22:01
nazwa	strefa wielofunkcyjna z zabudową mieszkaniową jednorodzinną
oznaczenie	181SJ
symbol	SJ
obowiazuje od	2025-02-04
obowiazuje do	obecnie
status	w opracowaniu https://inspire.ec.europa.eu/codelist/ProcessStepGeneralValue /elaboration
charakter ustalenia	ogólnie wiążące https://inspire.ec.europa.eu/codelist/RegulationNatureValue /generallyBinding
profil podstawowy	teren zabudowy mieszkaniowej jednorodzinnej teren usług teren komunikacji teren zieleni urządzonej teren ogrodów działkowych teren infrastruktury technicznej
profil dodatkowy	teren zabudowy letniskowej lub rekreacji indywidualnej teren zieleni naturalnej teren lasu teren wód
maksymalna nadziemna intensywnosc zabudowy	0.9
maksymalny udzial powierzchni zabudowy	50%
maksymalna wysokosc zabudowy	12.0 m
minimalny udzial powierzchni	

biologicznie czynnej	30%
geometria	
plan	https://www.gov.pl/zagospodarowanieprzestrzenne/app /AktPlanowaniaPrzestrzennego/PL.ZIPPZP.11425/281803-POG/1POG
strefa planistyczna	PL.ZIPPZP.11425_281803-POG_1POG-181SR_20260409T112104
identifier	https://www.gov.pl/zagospodarowanieprzestrzenne/app /StrefaPlanistyczna/PL.ZIPPZP.11425/281803-POG/1POG-181SR /20260409T112104
przestrzen nazw	PL.ZIPPZP.11425/281803-POG
lokalny id	1POG-181SR
wersja id	20260409T112104
poczatek wersji obiektu	2026-04-09T11:21:04
nazwa	strefa produkcji rolniczej
oznaczenie	181SR
symbol	SR
obowiazuje od	2026-03-04
obowiazuje do	obecnie
status	w opracowaniu https://inspire.ec.europa.eu/codelist/ProcessStepGeneralValue /elaboration
charakter ustalenia	ogólnie wiążące https://inspire.ec.europa.eu/codelist/RegulationNatureValue /generallyBinding
profil podstawowy	teren produkcji w gospodarstwach rolnych teren wielkotowarowej produkcji rolnej teren akwakultury i obsługi rybactwa teren komunikacji teren ogrodów działkowych teren infrastruktury technicznej
profil dodatkowy	teren elektrowni słonecznej teren elektrowni wodnej teren zieleni urządzonej teren zieleni naturalnej teren lasu teren wód
maksymalna nadziemna intensywnosc zabudowy	1.2
maksymalny udzial powierzchni	

zabudowy	60%
maksymalna wysokosc zabudowy	12.0 m
minimalny udzial powierzchni biologicznie czynnej	30%
geometria	
plan	https://www.gov.pl/zagospodarowanieprzestrzenne/app /AktPlanowaniaPrzestrzennego/PL.ZIPPZP.11425/281803-POG/1POG

strefa planistyczna	PL.ZIPPZP.11425_281803-POG_1POG-182SZ_20250206T120106
identifier	https://www.gov.pl/zagospodarowanieprzestrzenne/app /StrefaPlanistyczna/PL.ZIPPZP.11425/281803-POG/1POG-182SZ /20250206T120106
przestrzen nazw	PL.ZIPPZP.11425/281803-POG
lokalny id	1POG-182SZ
wersja id	20250206T120106
poczatek wersji obiektu	2025-02-06T12:01:06
nazwa	strefa wielofunkcyjna z zabudową zagrodową
oznaczenie	182SZ
symbol	SZ
obowiazuje od	2025-02-05
obowiazuje do	obecnie
status	w opracowaniu https://inspire.ec.europa.eu/codelist/ProcessStepGeneralValue /elaboration
charakter ustalenia	ogólnie wiążące https://inspire.ec.europa.eu/codelist/RegulationNatureValue /generallyBinding
profil podstawowy	teren zabudowy zagrodowej teren produkcji w gospodarstwach rolnych teren akwakultury i obsługi rybactwa teren komunikacji teren zieleni urządzonej teren ogrodów działkowych teren infrastruktury technicznej
profil dodatkowy	teren usług teren zieleni naturalnej teren lasu teren wód
maksymalna nadziemna	

intensywnosc zabudowy	0.9
maksymalny udzial powierzchni zabudowy	50%
maksymalna wysokosc zabudowy	12.0 m
minimalny udzial powierzchni biologicznie czynnej	30%
geometria	
plan	https://www.gov.pl/zagospodarowanieprzestrzenne/app/AktPlanowaniaPrzestrzennego/PL.ZIPPZP.11425/281803-POG/1POG
strefa planistyczna	PL.ZIPPZP.11425_281803-POG_1POG-182SO_20260312T085408
identifier	https://www.gov.pl/zagospodarowanieprzestrzenne/app/StrefaPlanistyczna/PL.ZIPPZP.11425/281803-POG/1POG-182SO/20260312T085408
przestrzen nazw	PL.ZIPPZP.11425/281803-POG
lokalny id	1POG-182SO
wersja id	20260312T085408
poczatek wersji obiektu	2026-03-12T08:54:08
nazwa	strefa otwarta
oznaczenie	182SO
symbol	SO
obowiazuje od	2025-02-04
obowiazuje do	obecnie
status	w opracowaniu https://inspire.ec.europa.eu/codelist/ProcessStepGeneralValue/elaboration
charakter ustalenia	ogólnie wiążące https://inspire.ec.europa.eu/codelist/RegulationNatureValue/generallyBinding
profil podstawowy	teren rolnictwa z zakazem zabudowy teren lasu teren zieleni naturalnej teren wód teren komunikacji teren ogrodów działkowych teren infrastruktury technicznej
geometria	



plan	https://www.gov.pl/zagospodarowanieprzestrzenne/app /AktPlanowaniaPrzestrzennego/PL.ZIPPZP.11425/281803-POG/1POG

strefa planistyczna	PL.ZIPPZP.11425_281803-POG_1POG-182SJ_20250206T120106
identifier	https://www.gov.pl/zagospodarowanieprzestrzenne/app /StrefaPlanistyczna/PL.ZIPPZP.11425/281803-POG/1POG-182SJ /20250206T120106
przestrzen nazw	PL.ZIPPZP.11425/281803-POG
lokalny id	1POG-182SJ
wersja id	20250206T120106
poczatek wersji obiektu	2025-02-06T12:01:06
nazwa	strefa wielofunkcyjna z zabudową mieszkaniową jednorodzinną
oznaczenie	182SJ
symbol	SJ
obowiazuje od	2025-02-04
obowiazuje do	obecnie
status	w opracowaniu https://inspire.ec.europa.eu/codelist/ProcessStepGeneralValue /elaboration
charakter ustalenia	ogólnie wiążące https://inspire.ec.europa.eu/codelist/RegulationNatureValue /generallyBinding
profil podstawowy	teren zabudowy mieszkaniowej jednorodzinnej teren usług teren komunikacji teren zieleni urządzonej teren ogrodów działkowych teren infrastruktury technicznej
profil dodatkowy	teren zabudowy letniskowej lub rekreacji indywidualnej teren zieleni naturalnej teren lasu teren wód
maksymalna nadziemna intensywnosc zabudowy	0.9
maksymalny udzial powierzchni zabudowy	50%
maksymalna wysokosc zabudowy	12.0 m
minimalny udzial powierzchni	

biologicznie czynnej	30%
geometria	
plan	https://www.gov.pl/zagospodarowanieprzestrzenne/app/AktPlanowaniaPrzestrzennego/PL.ZIPPZP.11425/281803-POG/1POG
strefa planistyczna	PL.ZIPPZP.11425_281803-POG_1POG-182SR_20260409T112159
identifier	https://www.gov.pl/zagospodarowanieprzestrzenne/app/StrefaPlanistyczna/PL.ZIPPZP.11425/281803-POG/1POG-182SR/20260409T112159
przestrzen nazw	PL.ZIPPZP.11425/281803-POG
lokalny id	1POG-182SR
wersja id	20260409T112159
poczatek wersji obiektu	2026-04-09T11:21:59
nazwa	strefa produkcji rolniczej
oznaczenie	182SR
symbol	SR
obowiazuje od	2026-03-04
obowiazuje do	obecnie
status	w opracowaniu https://inspire.ec.europa.eu/codelist/ProcessStepGeneralValue/elaboration
charakter ustalenia	ogólnie wiążące https://inspire.ec.europa.eu/codelist/RegulationNatureValue/generallyBinding
profil podstawowy	teren produkcji w gospodarstwach rolnych teren wielkotowarowej produkcji rolnej teren akwakultury i obsługi rybactwa teren komunikacji teren ogrodów działkowych teren infrastruktury technicznej
profil dodatkowy	teren elektrowni słonecznej teren elektrowni wodnej teren zieleni urządzonej teren zieleni naturalnej teren lasu teren wód
maksymalna nadziemna intensywnosc zabudowy	1.2
maksymalny udzial powierzchni	

zabudowy	60%
maksymalna wysokosc zabudowy	12.0 m
minimalny udzial powierzchni biologicznie czynnej	30%
geometria	
plan	https://www.gov.pl/zagospodarowanieprzestrzenne/app/AktPlanowaniaPrzestrzennego/PL.ZIPPZP.11425/281803-POG/1POG

strefa planistyczna	PL.ZIPPZP.11425_281803-POG_1POG-183SZ_20250206T120106
identifier	https://www.gov.pl/zagospodarowanieprzestrzenne/app/StrefaPlanistyczna/PL.ZIPPZP.11425/281803-POG/1POG-183SZ/20250206T120106
przestrzen nazw	PL.ZIPPZP.11425/281803-POG
lokalny id	1POG-183SZ
wersja id	20250206T120106
poczatek wersji obiektu	2025-02-06T12:01:06
nazwa	strefa wielofunkcyjna z zabudową zagrodową
oznaczenie	183SZ
symbol	SZ
obowiazuje od	2025-02-05
obowiazuje do	obecnie
status	w opracowaniu https://inspire.ec.europa.eu/codelist/ProcessStepGeneralValue/elaboration
charakter ustalenia	ogólnie wiążące https://inspire.ec.europa.eu/codelist/RegulationNatureValue/generallyBinding
profil podstawowy	teren zabudowy zagrodowej teren produkcji w gospodarstwach rolnych teren akwakultury i obsługi rybactwa teren komunikacji teren zieleni urządzonej teren ogrodów działkowych teren infrastruktury technicznej
profil dodatkowy	teren usług teren zieleni naturalnej teren lasu teren wód
maksymalna nadziemna	

intensywnosc zabudowy	0.9
maksymalny udzial powierzchni zabudowy	50%
maksymalna wysokosc zabudowy	12.0 m
minimalny udzial powierzchni biologicznie czynnej	30%
geometria	
plan	https://www.gov.pl/zagospodarowanieprzestrzenne/app/AktPlanowaniaPrzestrzennego/PL.ZIPPZP.11425/281803-POG/1POG
strefa planistyczna	PL.ZIPPZP.11425_281803-POG_1POG-183SO_20260312T085408
identifier	https://www.gov.pl/zagospodarowanieprzestrzenne/app/StrefaPlanistyczna/PL.ZIPPZP.11425/281803-POG/1POG-183SO/20260312T085408
przestrzen nazw	PL.ZIPPZP.11425/281803-POG
lokalny id	1POG-183SO
wersja id	20260312T085408
poczatek wersji obiektu	2026-03-12T08:54:08
nazwa	strefa otwarta
oznaczenie	183SO
symbol	SO
obowiazuje od	2025-02-04
obowiazuje do	obecnie
status	w opracowaniu https://inspire.ec.europa.eu/codelist/ProcessStepGeneralValue/elaboration
charakter ustalenia	ogólnie wiążące https://inspire.ec.europa.eu/codelist/RegulationNatureValue/generallyBinding
profil podstawowy	teren rolnictwa z zakazem zabudowy teren lasu teren zieleni naturalnej teren wód teren komunikacji teren ogrodów działkowych teren infrastruktury technicznej
geometria	



plan	https://www.gov.pl/zagospodarowanieprzestrzenne/app /AktPlanowaniaPrzestrzennego/PL.ZIPPZP.11425/281803-POG/1POG
strefa planistyczna	PL.ZIPPZP.11425_281803-POG_1POG-183SJ_20260312T111733
identifier	https://www.gov.pl/zagospodarowanieprzestrzenne/app /StrefaPlanistyczna/PL.ZIPPZP.11425/281803-POG/1POG-183SJ /20260312T111733
przestrzen nazw	PL.ZIPPZP.11425/281803-POG
lokalny id	1POG-183SJ
wersja id	20260312T111733
poczatek wersji obiektu	2026-03-12T11:17:33
nazwa	strefa wielofunkcyjna z zabudową mieszkaniową jednorodzinną
oznaczenie	183SJ
symbol	SJ
obowiazuje od	2025-02-04
obowiazuje do	obecnie
status	w opracowaniu https://inspire.ec.europa.eu/codelist/ProcessStepGeneralValue /elaboration
charakter ustalenia	ogólnie wiążące https://inspire.ec.europa.eu/codelist/RegulationNatureValue /generallyBinding
profil podstawowy	teren zabudowy mieszkaniowej jednorodzinnej teren usług teren komunikacji teren zieleni urządzonej teren ogrodów działkowych teren infrastruktury technicznej
profil dodatkowy	teren zabudowy letniskowej lub rekreacji indywidualnej teren zieleni naturalnej teren lasu teren wód
maksymalna nadziemna intensywnosc zabudowy	0.9
maksymalny udzial powierzchni zabudowy	50%
maksymalna wysokosc zabudowy	12.0 m
minimalny udzial powierzchni	

biologicznie czynnej	30%
geometria	
plan	https://www.gov.pl/zagospodarowanieprzestrzenne/app/AktPlanowaniaPrzestrzennego/PL.ZIPPZP.11425/281803-POG/1POG
strefa planistyczna	PL.ZIPPZP.11425_281803-POG_1POG-183SR_20260409T112241
identifier	https://www.gov.pl/zagospodarowanieprzestrzenne/app/StrefaPlanistyczna/PL.ZIPPZP.11425/281803-POG/1POG-183SR/20260409T112241
przestrzen nazw	PL.ZIPPZP.11425/281803-POG
lokalny id	1POG-183SR
wersja id	20260409T112241
poczatek wersji obiektu	2026-04-09T11:22:41
nazwa	strefa produkcji rolniczej
oznaczenie	183SR
symbol	SR
obowiazuje od	2026-03-04
obowiazuje do	obecnie
status	w opracowaniu https://inspire.ec.europa.eu/codelist/ProcessStepGeneralValue/elaboration
charakter ustalenia	ogólnie wiążące https://inspire.ec.europa.eu/codelist/RegulationNatureValue/generallyBinding
profil podstawowy	teren produkcji w gospodarstwach rolnych teren wielkotowarowej produkcji rolnej teren akwakultury i obsługi rybactwa teren komunikacji teren ogrodów działkowych teren infrastruktury technicznej
profil dodatkowy	teren elektrowni słonecznej teren elektrowni wodnej teren zieleni urządzonej teren zieleni naturalnej teren lasu teren wód
maksymalna nadziemna intensywnosc zabudowy	1.2
maksymalny udzial powierzchni	

zabudowy	60%
maksymalna wysokosc zabudowy	12.0 m
minimalny udzial powierzchni biologicznie czynnej	30%
geometria	
plan	https://www.gov.pl/zagospodarowanieprzestrzenne/app/AktPlanowaniaPrzestrzennego/PL.ZIPPZP.11425/281803-POG/1POG

strefa planistyczna	PL.ZIPPZP.11425_281803-POG_1POG-184SZ_20250206T120106
identifier	https://www.gov.pl/zagospodarowanieprzestrzenne/app/StrefaPlanistyczna/PL.ZIPPZP.11425/281803-POG/1POG-184SZ/20250206T120106
przestrzen nazw	PL.ZIPPZP.11425/281803-POG
lokalny id	1POG-184SZ
wersja id	20250206T120106
poczatek wersji obiektu	2025-02-06T12:01:06
nazwa	strefa wielofunkcyjna z zabudową zagrodową
oznaczenie	184SZ
symbol	SZ
obowiazuje od	2025-02-05
obowiazuje do	obecnie
status	w opracowaniu https://inspire.ec.europa.eu/codelist/ProcessStepGeneralValue/elaboration
charakter ustalenia	ogólnie wiążące https://inspire.ec.europa.eu/codelist/RegulationNatureValue/generallyBinding
profil podstawowy	teren zabudowy zagrodowej teren produkcji w gospodarstwach rolnych teren akwakultury i obsługi rybactwa teren komunikacji teren zieleni urządzonej teren ogrodów działkowych teren infrastruktury technicznej
profil dodatkowy	teren usług teren zieleni naturalnej teren lasu teren wód
maksymalna nadziemna	

intensywnosc zabudowy	0.9
maksymalny udzial powierzchni zabudowy	50%
maksymalna wysokosc zabudowy	12.0 m
minimalny udzial powierzchni biologicznie czynnej	30%
geometria	
plan	https://www.gov.pl/zagospodarowanieprzestrzenne/app/AktPlanowaniaPrzestrzennego/PL.ZIPPZP.11425/281803-POG/1POG

strefa planistyczna	PL.ZIPPZP.11425_281803-POG_1POG-184SO_20260312T085408
identifier	https://www.gov.pl/zagospodarowanieprzestrzenne/app/StrefaPlanistyczna/PL.ZIPPZP.11425/281803-POG/1POG-184SO/20260312T085408
przestrzen nazw	PL.ZIPPZP.11425/281803-POG
lokalny id	1POG-184SO
wersja id	20260312T085408
poczatek wersji obiektu	2026-03-12T08:54:08
nazwa	strefa otwarta
oznaczenie	184SO
symbol	SO
obowiazuje od	2025-02-04
obowiazuje do	obecnie
status	w opracowaniu https://inspire.ec.europa.eu/codelist/ProcessStepGeneralValue/elaboration
charakter ustalenia	ogólnie wiążące https://inspire.ec.europa.eu/codelist/RegulationNatureValue/generallyBinding
profil podstawowy	teren rolnictwa z zakazem zabudowy teren lasu teren zieleni naturalnej teren wód teren komunikacji teren ogrodów działkowych teren infrastruktury technicznej
geometria	



plan	https://www.gov.pl/zagospodarowanieprzestrzenne/app /AktPlanowaniaPrzestrzennego/PL.ZIPPZP.11425/281803-POG/1POG
strefa planistyczna	PL.ZIPPZP.11425_281803-POG_1POG-184SJ_20250206T120106
identifier	https://www.gov.pl/zagospodarowanieprzestrzenne/app /StrefaPlanistyczna/PL.ZIPPZP.11425/281803-POG/1POG-184SJ /20250206T120106
przestrzen nazw	PL.ZIPPZP.11425/281803-POG
lokalny id	1POG-184SJ
wersja id	20250206T120106
poczatek wersji obiektu	2025-02-06T12:01:06
nazwa	strefa wielofunkcyjna z zabudową mieszkaniową jednorodzinną
oznaczenie	184SJ
symbol	SJ
obowiazuje od	2025-02-04
obowiazuje do	obecnie
status	w opracowaniu https://inspire.ec.europa.eu/codelist/ProcessStepGeneralValue /elaboration
charakter ustalenia	ogólnie wiążące https://inspire.ec.europa.eu/codelist/RegulationNatureValue /generallyBinding
profil podstawowy	teren zabudowy mieszkaniowej jednorodzinnej teren usług teren komunikacji teren zieleni urządzonej teren ogrodów działkowych teren infrastruktury technicznej
profil dodatkowy	teren zabudowy letniskowej lub rekreacji indywidualnej teren zieleni naturalnej teren lasu teren wód
maksymalna nadziemna intensywnosc zabudowy	0.9
maksymalny udzial powierzchni zabudowy	50%
maksymalna wysokosc zabudowy	12.0 m
minimalny udzial powierzchni	

biologicznie czynnej	30%
geometria	
plan	https://www.gov.pl/zagospodarowanieprzestrzenne/app /AktPlanowaniaPrzestrzennego/PL.ZIPPZP.11425/281803-POG/1POG

strefa planistyczna	PL.ZIPPZP.11425_281803-POG_1POG-184SR_20260413T091752
identifier	https://www.gov.pl/zagospodarowanieprzestrzenne/app /StrefaPlanistyczna/PL.ZIPPZP.11425/281803-POG/1POG-184SR /20260413T091752
przestrzen nazw	PL.ZIPPZP.11425/281803-POG
lokalny id	1POG-184SR
wersja id	20260413T091752
poczatek wersji obiektu	2026-04-13T09:17:52
nazwa	strefa produkcji rolniczej
oznaczenie	184SR
symbol	SR
obowiazuje od	2026-03-04
obowiazuje do	obecnie
status	w opracowaniu https://inspire.ec.europa.eu/codelist/ProcessStepGeneralValue /elaboration
charakter ustalenia	ogólnie wiążące https://inspire.ec.europa.eu/codelist/RegulationNatureValue /generallyBinding
profil podstawowy	teren produkcji w gospodarstwach rolnych teren wielkotowarowej produkcji rolnej teren akwakultury i obsługi rybactwa teren komunikacji teren ogrodów działkowych teren infrastruktury technicznej
profil dodatkowy	teren elektrowni słonecznej teren elektrowni wodnej teren zieleni urządzonej teren zieleni naturalnej teren lasu teren wód
maksymalna nadziemna intensywnosc zabudowy	1.2
maksymalny udzial powierzchni	

zabudowy	60%
maksymalna wysokosc zabudowy	12.0 m
minimalny udzial powierzchni biologicznie czynnej	30%
geometria	
plan	https://www.gov.pl/zagospodarowanieprzestrzenne/app /AktPlanowaniaPrzestrzennego/PL.ZIPPZP.11425/281803-POG/1POG

strefa planistyczna	PL.ZIPPZP.11425_281803-POG_1POG-185SZ_20250206T120106
identifier	https://www.gov.pl/zagospodarowanieprzestrzenne/app /StrefaPlanistyczna/PL.ZIPPZP.11425/281803-POG/1POG-185SZ /20250206T120106
przestrzen nazw	PL.ZIPPZP.11425/281803-POG
lokalny id	1POG-185SZ
wersja id	20250206T120106
poczatek wersji obiektu	2025-02-06T12:01:06
nazwa	strefa wielofunkcyjna z zabudową zagrodową
oznaczenie	185SZ
symbol	SZ
obowiazuje od	2025-02-05
obowiazuje do	obecnie
status	w opracowaniu https://inspire.ec.europa.eu/codelist/ProcessStepGeneralValue /elaboration
charakter ustalenia	ogólnie wiążące https://inspire.ec.europa.eu/codelist/RegulationNatureValue /generallyBinding
profil podstawowy	teren zabudowy zagrodowej teren produkcji w gospodarstwach rolnych teren akwakultury i obsługi rybactwa teren komunikacji teren zieleni urządzonej teren ogrodów działkowych teren infrastruktury technicznej
profil dodatkowy	teren usług teren zieleni naturalnej teren lasu teren wód
maksymalna nadziemna	

intensywnosc zabudowy	0.9
maksymalny udzial powierzchni zabudowy	50%
maksymalna wysokosc zabudowy	12.0 m
minimalny udzial powierzchni biologicznie czynnej	30%
geometria	
plan	https://www.gov.pl/zagospodarowanieprzestrzenne/app/AktPlanowaniaPrzestrzennego/PL.ZIPPZP.11425/281803-POG/1POG

strefa planistyczna	PL.ZIPPZP.11425_281803-POG_1POG-185SO_20260312T085408
identifier	https://www.gov.pl/zagospodarowanieprzestrzenne/app/StrefaPlanistyczna/PL.ZIPPZP.11425/281803-POG/1POG-185SO/20260312T085408
przestrzen nazw	PL.ZIPPZP.11425/281803-POG
lokalny id	1POG-185SO
wersja id	20260312T085408
poczatek wersji obiektu	2026-03-12T08:54:08
nazwa	strefa otwarta
oznaczenie	185SO
symbol	SO
obowiazuje od	2025-02-04
obowiazuje do	obecnie
status	w opracowaniu https://inspire.ec.europa.eu/codelist/ProcessStepGeneralValue/elaboration
charakter ustalenia	ogólnie wiążące https://inspire.ec.europa.eu/codelist/RegulationNatureValue/generallyBinding
profil podstawowy	teren rolnictwa z zakazem zabudowy teren lasu teren zieleni naturalnej teren wód teren komunikacji teren ogrodów działkowych teren infrastruktury technicznej
profil dodatkowy	teren elektrowni słonecznej teren elektrowni geotermalnej teren elektrowni wodnej

	teren biogazowni teren zieleni urządzonej
geometria	
plan	https://www.gov.pl/zagospodarowanieprzestrzenne/app /AktPlanowaniaPrzestrzennego/PL.ZIPPZP.11425/281803-POG/1POG
strefa planistyczna	PL.ZIPPZP.11425_281803-POG_1POG-185SJ_20250206T120106
identifier	https://www.gov.pl/zagospodarowanieprzestrzenne/app /StrefaPlanistyczna/PL.ZIPPZP.11425/281803-POG/1POG-185SJ /20250206T120106
przestrzen nazw	PL.ZIPPZP.11425/281803-POG
lokalny id	1POG-185SJ
wersja id	20250206T120106
poczatek wersji obiektu	2025-02-06T12:01:06
nazwa	strefa wielofunkcyjna z zabudową mieszkaniową jednorodzinną
oznaczenie	185SJ
symbol	SJ
obowiazuje od	2025-02-04
obowiazuje do	obecnie
status	w opracowaniu https://inspire.ec.europa.eu/codelist/ProcessStepGeneralValue /elaboration
charakter ustalenia	ogólnie wiążące https://inspire.ec.europa.eu/codelist/RegulationNatureValue /generallyBinding
profil podstawowy	teren zabudowy mieszkaniowej jednorodzinnej teren usług teren komunikacji teren zieleni urządzonej teren ogrodów działkowych teren infrastruktury technicznej
profil dodatkowy	teren zabudowy letniskowej lub rekreacji indywidualnej teren zieleni naturalnej teren lasu teren wód
maksymalna nadziemna intensywnosc zabudowy	0.9
maksymalny udzial powierzchni zabudowy	50%

maksymalna wysokosc zabudowy	12.0 m
minimalny udzial powierzchni biologicznie czynnej	30%
geometria	
plan	https://www.gov.pl/zagospodarowanieprzestrzenne/app /AktPlanowaniaPrzestrzennego/PL.ZIPPZP.11425/281803-POG/1POG
strefa planistyczna	PL.ZIPPZP.11425_281803-POG_1POG-185SR_20260409T113328
identifier	https://www.gov.pl/zagospodarowanieprzestrzenne/app /StrefaPlanistyczna/PL.ZIPPZP.11425/281803-POG/1POG-185SR /20260409T113328
przestrzen nazw	PL.ZIPPZP.11425/281803-POG
lokalny id	1POG-185SR
wersja id	20260409T113328
poczatek wersji obiektu	2026-04-09T11:33:28
nazwa	strefa produkcji rolniczej
oznaczenie	185SR
symbol	SR
obowiazuje od	2026-02-24
obowiazuje do	obecnie
status	w opracowaniu https://inspire.ec.europa.eu/codelist/ProcessStepGeneralValue /elaboration
charakter ustalenia	ogólnie wiążące https://inspire.ec.europa.eu/codelist/RegulationNatureValue /generallyBinding
profil podstawowy	teren produkcji w gospodarstwach rolnych teren wielkotowarowej produkcji rolnej teren akwakultury i obsługi rybactwa teren komunikacji teren ogrodów działkowych teren infrastruktury technicznej
profil dodatkowy	teren elektrowni słonecznej teren elektrowni wodnej teren zieleni urządzonej teren zieleni naturalnej teren lasu teren wód
maksymalna nadziemna	

intensywnosc zabudowy	1.2
maksymalny udzial powierzchni zabudowy	60%
maksymalna wysokosc zabudowy	12.0 m
minimalny udzial powierzchni biologicznie czynnej	30%
geometria	
plan	https://www.gov.pl/zagospodarowanieprzestrzenne/app/AktPlanowaniaPrzestrzennego/PL.ZIPPZP.11425/281803-POG/1POG
strefa planistyczna	PL.ZIPPZP.11425_281803-POG_1POG-186SZ_20250206T120106
identifier	https://www.gov.pl/zagospodarowanieprzestrzenne/app/StrefaPlanistyczna/PL.ZIPPZP.11425/281803-POG/1POG-186SZ/20250206T120106
przestrzen nazw	PL.ZIPPZP.11425/281803-POG
lokalny id	1POG-186SZ
wersja id	20250206T120106
poczatek wersji obiektu	2025-02-06T12:01:06
nazwa	strefa wielofunkcyjna z zabudową zagrodową
oznaczenie	186SZ
symbol	SZ
obowiazuje od	2025-02-05
obowiazuje do	obecnie
status	w opracowaniu https://inspire.ec.europa.eu/codelist/ProcessStepGeneralValue/elaboration
charakter ustalenia	ogólnie wiążące https://inspire.ec.europa.eu/codelist/RegulationNatureValue/generallyBinding
profil podstawowy	teren zabudowy zagrodowej teren produkcji w gospodarstwach rolnych teren akwakultury i obsługi rybactwa teren komunikacji teren zieleni urządzonej teren ogrodów działkowych teren infrastruktury technicznej
profil dodatkowy	teren usług teren zieleni naturalnej

	teren lasu teren wód
maksymalna nadziemna intensywnosc zabudowy	0.9
maksymalny udzial powierzchni zabudowy	50%
maksymalna wysokosc zabudowy	12.0 m
minimalny udzial powierzchni biologicznie czynnej	30%
geometria	
plan	https://www.gov.pl/zagospodarowanieprzestrzenne/app /AktPlanowaniaPrzestrzennego/PL.ZIPPZP.11425/281803-POG/1POG

strefa planistyczna	PL.ZIPPZP.11425_281803-POG_1POG-186SO_20260313T122935
identifier	https://www.gov.pl/zagospodarowanieprzestrzenne/app /StrefaPlanistyczna/PL.ZIPPZP.11425/281803-POG/1POG-186SO /20260313T122935
przestrzen nazw	PL.ZIPPZP.11425/281803-POG
lokalny id	1POG-186SO
wersja id	20260313T122935
poczatek wersji obiektu	2026-03-13T12:29:35
nazwa	strefa otwarta
oznaczenie	186SO
symbol	SO
obowiazuje od	2026-02-24
obowiazuje do	obecnie
status	w opracowaniu https://inspire.ec.europa.eu/codelist/ProcessStepGeneralValue /elaboration
charakter ustalenia	ogólnie wiążące https://inspire.ec.europa.eu/codelist/RegulationNatureValue /generallyBinding
profil podstawowy	teren rolnictwa z zakazem zabudowy teren lasu teren zieleni naturalnej teren wód teren komunikacji teren ogrodów działkowych teren infrastruktury technicznej

profil dodatkowy	teren elektrowni słonecznej teren elektrowni geotermalnej teren elektrowni wodnej teren biogazowni teren zieleni urządzonej
geometria	
plan	https://www.gov.pl/zagospodarowanieprzestrzenne/app/AktPlanowaniaPrzestrzennego/PL.ZIPPZP.11425/281803-POG/1POG
strefa planistyczna	PL.ZIPPZP.11425_281803-POG_1POG-186SJ_20260902T075708
identifier	https://www.gov.pl/zagospodarowanieprzestrzenne/app/StrefaPlanistyczna/PL.ZIPPZP.11425/281803-POG/1POG-186SJ/20260902T075708
przestrzen nazw	PL.ZIPPZP.11425/281803-POG
lokalny id	1POG-186SJ
wersja id	20260902T075708
poczatek wersji obiektu	2026-09-02T07:57:08
nazwa	strefa wielofunkcyjna z zabudową mieszkaniową jednorodzinną
oznaczenie	186SJ
symbol	SJ
obowiazuje od	2025-02-04
obowiazuje do	obecnie
status	w opracowaniu https://inspire.ec.europa.eu/codelist/ProcessStepGeneralValue/elaboration
charakter ustalenia	ogólnie wiążące https://inspire.ec.europa.eu/codelist/RegulationNatureValue/generallyBinding
profil podstawowy	teren zabudowy mieszkaniowej jednorodzinnej teren usług teren komunikacji teren zieleni urządzonej teren ogrodów działkowych teren infrastruktury technicznej
profil dodatkowy	teren zabudowy letniskowej lub rekreacji indywidualnej teren zieleni naturalnej teren lasu teren wód
maksymalna nadziemna intensywnosc zabudowy	0.9

maksymalny udzial powierzchni zabudowy	50%
maksymalna wysokosc zabudowy	12.0 m
minimalny udzial powierzchni biologicznie czynnej	30%
geometria	
plan	https://www.gov.pl/zagospodarowanieprzestrzenne/app /AktPlanowaniaPrzestrzennego/PL.ZIPPZP.11425/281803-POG/1POG

strefa planistyczna	PL.ZIPPZP.11425_281803-POG_1POG-186SR_20260409T113006
identifier	https://www.gov.pl/zagospodarowanieprzestrzenne/app /StrefaPlanistyczna/PL.ZIPPZP.11425/281803-POG/1POG-186SR /20260409T113006
przestrzen nazw	PL.ZIPPZP.11425/281803-POG
lokalny id	1POG-186SR
wersja id	20260409T113006
poczatek wersji obiektu	2026-04-09T11:30:06
nazwa	strefa produkcji rolniczej
oznaczenie	186SR
symbol	SR
obowiazuje od	2026-02-24
obowiazuje do	obecnie
status	w opracowaniu https://inspire.ec.europa.eu/codelist/ProcessStepGeneralValue /elaboration
charakter ustalenia	ogólnie wiążące https://inspire.ec.europa.eu/codelist/RegulationNatureValue /generallyBinding
profil podstawowy	teren produkcji w gospodarstwach rolnych teren wielkotowarowej produkcji rolnej teren akwakultury i obsługi rybactwa teren komunikacji teren ogrodów działkowych teren infrastruktury technicznej
profil dodatkowy	teren elektrowni słonecznej teren elektrowni wodnej teren zieleni urządzonej teren zieleni naturalnej

	teren lasu teren wód
maksymalna nadziemna intensywnosc zabudowy	1.2
maksymalny udzial powierzchni zabudowy	60%
maksymalna wysokosc zabudowy	12.0 m
minimalny udzial powierzchni biologicznie czynnej	30%
geometria	
plan	https://www.gov.pl/zagospodarowanieprzestrzenne/app /AktPlanowaniaPrzestrzennego/PL.ZIPPZP.11425/281803-POG/1POG

strefa planistyczna	PL.ZIPPZP.11425_281803-POG_1POG-187SZ_20250206T120106
identifier	https://www.gov.pl/zagospodarowanieprzestrzenne/app /StrefaPlanistyczna/PL.ZIPPZP.11425/281803-POG/1POG-187SZ /20250206T120106
przestrzen nazw	PL.ZIPPZP.11425/281803-POG
lokalny id	1POG-187SZ
wersja id	20250206T120106
poczatek wersji obiektu	2025-02-06T12:01:06
nazwa	strefa wielofunkcyjna z zabudową zagrodową
oznaczenie	187SZ
symbol	SZ
obowiazuje od	2025-02-05
obowiazuje do	obecnie
status	w opracowaniu https://inspire.ec.europa.eu/codelist/ProcessStepGeneralValue /elaboration
charakter ustalenia	ogólnie wiążące https://inspire.ec.europa.eu/codelist/RegulationNatureValue /generallyBinding
profil podstawowy	teren zabudowy zagrodowej teren produkcji w gospodarstwach rolnych teren akwakultury i obsługi rybactwa teren komunikacji teren zieleni urządzonej teren ogrodów działkowych teren infrastruktury technicznej

profil dodatkowy	teren usług teren zieleni naturalnej teren lasu teren wód
maksymalna nadziemna intensywnosc zabudowy	0.9
maksymalny udzial powierzchni zabudowy	50%
maksymalna wysokosc zabudowy	12.0 m
minimalny udzial powierzchni biologicznie czynnej	30%
geometria	
plan	https://www.gov.pl/zagospodarowanieprzestrzenne/app /AktPlanowaniaPrzestrzennego/PL.ZIPPZP.11425/281803-POG/1POG

strefa planistyczna	PL.ZIPPZP.11425_281803-POG_1POG-187SO_20260312T085408
identifier	https://www.gov.pl/zagospodarowanieprzestrzenne/app /StrefaPlanistyczna/PL.ZIPPZP.11425/281803-POG/1POG-187SO /20260312T085408
przestrzen nazw	PL.ZIPPZP.11425/281803-POG
lokalny id	1POG-187SO
wersja id	20260312T085408
poczatek wersji obiektu	2026-03-12T08:54:08
nazwa	strefa otwarta
oznaczenie	187SO
symbol	SO
obowiazuje od	2025-02-04
obowiazuje do	obecnie
status	w opracowaniu https://inspire.ec.europa.eu/codelist/ProcessStepGeneralValue /elaboration
charakter ustalenia	ogólnie wiążące https://inspire.ec.europa.eu/codelist/RegulationNatureValue /generallyBinding
profil podstawowy	teren rolnictwa z zakazem zabudowy teren lasu teren zieleni naturalnej teren wód

	teren komunikacji teren ogrodów działkowych teren infrastruktury technicznej
geometria	
plan	https://www.gov.pl/zagospodarowanieprzestrzenne/app /AktPlanowaniaPrzestrzennego/PL.ZIPPZP.11425/281803-POG/1POG

strefa planistyczna	PL.ZIPPZP.11425_281803-POG_1POG-187SJ_20250206T120106
identifier	https://www.gov.pl/zagospodarowanieprzestrzenne/app /StrefaPlanistyczna/PL.ZIPPZP.11425/281803-POG/1POG-187SJ /20250206T120106
przestrzen nazw	PL.ZIPPZP.11425/281803-POG
lokalny id	1POG-187SJ
wersja id	20250206T120106
poczatek wersji obiektu	2025-02-06T12:01:06
nazwa	strefa wielofunkcyjna z zabudową mieszkaniową jednorodzinną
oznaczenie	187SJ
symbol	SJ
obowiazuje od	2025-02-04
obowiazuje do	obecnie
status	w opracowaniu https://inspire.ec.europa.eu/codelist/ProcessStepGeneralValue /elaboration
charakter ustalenia	ogólnie wiążące https://inspire.ec.europa.eu/codelist/RegulationNatureValue /generallyBinding
profil podstawowy	teren zabudowy mieszkaniowej jednorodzinnej teren usług teren komunikacji teren zieleni urządzonej teren ogrodów działkowych teren infrastruktury technicznej
profil dodatkowy	teren zabudowy letniskowej lub rekreacji indywidualnej teren zieleni naturalnej teren lasu teren wód
maksymalna nadziemna intensywnosc zabudowy	0.9
maksymalny udzial powierzchni	

zabudowy	50%
maksymalna wysokosc zabudowy	12.0 m
minimalny udzial powierzchni biologicznie czynnej	30%
geometria	
plan	https://www.gov.pl/zagospodarowanieprzestrzenne/app/AktPlanowaniaPrzestrzennego/PL.ZIPPZP.11425/281803-POG/1POG

strefa planistyczna	PL.ZIPPZP.11425_281803-POG_1POG-187SR_20260409T113530
identifier	https://www.gov.pl/zagospodarowanieprzestrzenne/app/StrefaPlanistyczna/PL.ZIPPZP.11425/281803-POG/1POG-187SR/20260409T113530
przestrzen nazw	PL.ZIPPZP.11425/281803-POG
lokalny id	1POG-187SR
wersja id	20260409T113530
poczatek wersji obiektu	2026-04-09T11:35:30
nazwa	strefa produkcji rolniczej
oznaczenie	187SR
symbol	SR
obowiazuje od	2026-02-24
obowiazuje do	obecnie
status	w opracowaniu https://inspire.ec.europa.eu/codelist/ProcessStepGeneralValue/elaboration
charakter ustalenia	ogólnie wiążące https://inspire.ec.europa.eu/codelist/RegulationNatureValue/generallyBinding
profil podstawowy	teren produkcji w gospodarstwach rolnych teren wielkotowarowej produkcji rolnej teren akwakultury i obsługi rybactwa teren komunikacji teren ogrodów działkowych teren infrastruktury technicznej
profil dodatkowy	teren elektrowni słonecznej teren elektrowni wodnej teren zieleni urządzonej teren zieleni naturalnej teren lasu teren wód

maksymalna nadziemna intensywnosc zabudowy	1.2
maksymalny udzial powierzchni zabudowy	60%
maksymalna wysokosc zabudowy	12.0 m
minimalny udzial powierzchni biologicznie czynnej	30%
geometria	
plan	https://www.gov.pl/zagospodarowanieprzestrzenne/app/AktPlanowaniaPrzestrzennego/PL.ZIPPZP.11425/281803-POG/1POG

strefa planistyczna	PL.ZIPPZP.11425_281803-POG_1POG-188SZ_20250206T120106
identifier	https://www.gov.pl/zagospodarowanieprzestrzenne/app/StrefaPlanistyczna/PL.ZIPPZP.11425/281803-POG/1POG-188SZ/20250206T120106
przestrzen nazw	PL.ZIPPZP.11425/281803-POG
lokalny id	1POG-188SZ
wersja id	20250206T120106
poczatek wersji obiektu	2025-02-06T12:01:06
nazwa	strefa wielofunkcyjna z zabudową zagrodową
oznaczenie	188SZ
symbol	SZ
obowiazuje od	2025-02-05
obowiazuje do	obecnie
status	w opracowaniu https://inspire.ec.europa.eu/codelist/ProcessStepGeneralValue/elaboration
charakter ustalenia	ogólnie wiążące https://inspire.ec.europa.eu/codelist/RegulationNatureValue/generallyBinding
profil podstawowy	teren zabudowy zagrodowej teren produkcji w gospodarstwach rolnych teren akwakultury i obsługi rybactwa teren komunikacji teren zieleni urządzonej teren ogrodów działkowych teren infrastruktury technicznej
profil dodatkowy	teren usług teren zieleni naturalnej

	teren lasu teren wód
maksymalna nadziemna intensywnosc zabudowy	0.9
maksymalny udzial powierzchni zabudowy	50%
maksymalna wysokosc zabudowy	12.0 m
minimalny udzial powierzchni biologicznie czynnej	30%
geometria	
plan	https://www.gov.pl/zagospodarowanieprzestrzenne/app /AktPlanowaniaPrzestrzennego/PL.ZIPPZP.11425/281803-POG/1POG

strefa planistyczna	PL.ZIPPZP.11425_281803-POG_1POG-188SO_20260312T085408
identifier	https://www.gov.pl/zagospodarowanieprzestrzenne/app /StrefaPlanistyczna/PL.ZIPPZP.11425/281803-POG/1POG-188SO /20260312T085408
przestrzen nazw	PL.ZIPPZP.11425/281803-POG
lokalny id	1POG-188SO
wersja id	20260312T085408
poczatek wersji obiektu	2026-03-12T08:54:08
nazwa	strefa otwarta
oznaczenie	188SO
symbol	SO
obowiazuje od	2025-02-04
obowiazuje do	obecnie
status	w opracowaniu https://inspire.ec.europa.eu/codelist/ProcessStepGeneralValue /elaboration
charakter ustalenia	ogólnie wiążące https://inspire.ec.europa.eu/codelist/RegulationNatureValue /generallyBinding
profil podstawowy	teren rolnictwa z zakazem zabudowy teren lasu teren zieleni naturalnej teren wód teren komunikacji teren ogrodów działkowych teren infrastruktury technicznej

geometria	
plan	https://www.gov.pl/zagospodarowanieprzestrzenne/app /AktPlanowaniaPrzestrzennego/PL.ZIPPZP.11425/281803-POG/1POG
strefa planistyczna	PL.ZIPPZP.11425_281803-POG_1POG-188SJ_20260413T080213
identifier	https://www.gov.pl/zagospodarowanieprzestrzenne/app /StrefaPlanistyczna/PL.ZIPPZP.11425/281803-POG/1POG-188SJ /20260413T080213
przestrzen nazw	PL.ZIPPZP.11425/281803-POG
lokalny id	1POG-188SJ
wersja id	20260413T080213
poczatek wersji obiektu	2026-04-13T08:02:13
nazwa	strefa wielofunkcyjna z zabudową mieszkaniową jednorodzinną
oznaczenie	188SJ
symbol	SJ
obowiazuje od	2025-02-04
obowiazuje do	obecnie
status	w opracowaniu https://inspire.ec.europa.eu/codelist/ProcessStepGeneralValue /elaboration
charakter ustalenia	ogólnie wiążące https://inspire.ec.europa.eu/codelist/RegulationNatureValue /generallyBinding
profil podstawowy	teren zabudowy mieszkaniowej jednorodzinnej teren usług teren komunikacji teren zieleni urządzonej teren ogrodów działkowych teren infrastruktury technicznej
profil dodatkowy	teren zabudowy letniskowej lub rekreacji indywidualnej teren zieleni naturalnej teren lasu teren wód
maksymalna nadziemna intensywnosc zabudowy	0.9
maksymalny udzial powierzchni zabudowy	50%
maksymalna wysokosc zabudowy	12.0 m

minimalny udzial powierzchni biologicznie czynnej	30%
geometria	
plan	https://www.gov.pl/zagospodarowanieprzestrzenne/app/AktPlanowaniaPrzestrzennego/PL.ZIPPZP.11425/281803-POG/1POG
strefa planistyczna	PL.ZIPPZP.11425_281803-POG_1POG-188SR_20260413T064907
identifier	https://www.gov.pl/zagospodarowanieprzestrzenne/app/StrefaPlanistyczna/PL.ZIPPZP.11425/281803-POG/1POG-188SR/20260413T064907
przestrzen nazw	PL.ZIPPZP.11425/281803-POG
lokalny id	1POG-188SR
wersja id	20260413T064907
poczatek wersji obiektu	2026-04-13T06:49:07
nazwa	strefa produkcji rolniczej
oznaczenie	188SR
symbol	SR
obowiazuje od	2026-02-24
obowiazuje do	obecnie
status	w opracowaniu https://inspire.ec.europa.eu/codelist/ProcessStepGeneralValue/elaboration
charakter ustalenia	ogólnie wiążące https://inspire.ec.europa.eu/codelist/RegulationNatureValue/generallyBinding
profil podstawowy	teren produkcji w gospodarstwach rolnych teren wielkotowarowej produkcji rolnej teren akwakultury i obsługi rybactwa teren komunikacji teren ogrodów działkowych teren infrastruktury technicznej
profil dodatkowy	teren elektrowni słonecznej teren elektrowni wodnej teren zieleni urządzonej teren zieleni naturalnej teren lasu teren wód
maksymalna nadziemna intensywnosc zabudowy	1.2

maksymalny udzial powierzchni zabudowy	60%
maksymalna wysokosc zabudowy	12.0 m
minimalny udzial powierzchni biologicznie czynnej	30%
geometria	
plan	https://www.gov.pl/zagospodarowanieprzestrzenne/app/AktPlanowaniaPrzestrzennego/PL.ZIPPZP.11425/281803-POG/1POG

strefa planistyczna	PL.ZIPPZP.11425_281803-POG_1POG-189SZ_20250206T120106
identifier	https://www.gov.pl/zagospodarowanieprzestrzenne/app/StrefaPlanistyczna/PL.ZIPPZP.11425/281803-POG/1POG-189SZ/20250206T120106
przestrzen nazw	PL.ZIPPZP.11425/281803-POG
lokalny id	1POG-189SZ
wersja id	20250206T120106
poczatek wersji obiektu	2025-02-06T12:01:06
nazwa	strefa wielofunkcyjna z zabudową zagrodową
oznaczenie	189SZ
symbol	SZ
obowiazuje od	2025-02-05
obowiazuje do	obecnie
status	w opracowaniu https://inspire.ec.europa.eu/codelist/ProcessStepGeneralValue/elaboration
charakter ustalenia	ogólnie wiążące https://inspire.ec.europa.eu/codelist/RegulationNatureValue/generallyBinding
profil podstawowy	teren zabudowy zagrodowej teren produkcji w gospodarstwach rolnych teren akwakultury i obsługi rybactwa teren komunikacji teren zieleni urządzonej teren ogrodów działkowych teren infrastruktury technicznej
profil dodatkowy	teren usług teren zieleni naturalnej teren lasu teren wód

maksymalna nadziemna intensywnosc zabudowy	0.9
maksymalny udzial powierzchni zabudowy	50%
maksymalna wysokosc zabudowy	12.0 m
minimalny udzial powierzchni biologicznie czynnej	30%
geometria	
plan	https://www.gov.pl/zagospodarowanieprzestrzenne/app /AktPlanowaniaPrzestrzennego/PL.ZIPPZP.11425/281803-POG/1POG

strefa planistyczna	PL.ZIPPZP.11425_281803-POG_1POG-189SO_20260312T085408
identifier	https://www.gov.pl/zagospodarowanieprzestrzenne/app /StrefaPlanistyczna/PL.ZIPPZP.11425/281803-POG/1POG-189SO /20260312T085408
przestrzen nazw	PL.ZIPPZP.11425/281803-POG
lokalny id	1POG-189SO
wersja id	20260312T085408
poczatek wersji obiektu	2026-03-12T08:54:08
nazwa	strefa otwarta
oznaczenie	189SO
symbol	SO
obowiazuje od	2025-02-04
obowiazuje do	obecnie
status	w opracowaniu https://inspire.ec.europa.eu/codelist/ProcessStepGeneralValue /elaboration
charakter ustalenia	ogólnie wiążące https://inspire.ec.europa.eu/codelist/RegulationNatureValue /generallyBinding
profil podstawowy	teren rolnictwa z zakazem zabudowy teren lasu teren zieleni naturalnej teren wód teren komunikacji teren ogrodów działkowych teren infrastruktury technicznej
geometria	



plan	https://www.gov.pl/zagospodarowanieprzestrzenne/app /AktPlanowaniaPrzestrzennego/PL.ZIPPZP.11425/281803-POG/1POG

strefa planistyczna	PL.ZIPPZP.11425_281803-POG_1POG-189SJ_20250206T120106
identifier	https://www.gov.pl/zagospodarowanieprzestrzenne/app /StrefaPlanistyczna/PL.ZIPPZP.11425/281803-POG/1POG-189SJ /20250206T120106
przestrzen nazw	PL.ZIPPZP.11425/281803-POG
lokalny id	1POG-189SJ
wersja id	20250206T120106
poczatek wersji obiektu	2025-02-06T12:01:06
nazwa	strefa wielofunkcyjna z zabudową mieszkaniową jednorodzinną
oznaczenie	189SJ
symbol	SJ
obowiazuje od	2025-02-04
obowiazuje do	obecnie
status	w opracowaniu https://inspire.ec.europa.eu/codelist/ProcessStepGeneralValue /elaboration
charakter ustalenia	ogólnie wiążące https://inspire.ec.europa.eu/codelist/RegulationNatureValue /generallyBinding
profil podstawowy	teren zabudowy mieszkaniowej jednorodzinnej teren usług teren komunikacji teren zieleni urządzonej teren ogrodów działkowych teren infrastruktury technicznej
profil dodatkowy	teren zabudowy letniskowej lub rekreacji indywidualnej teren zieleni naturalnej teren lasu teren wód
maksymalna nadziemna intensywnosc zabudowy	0.9
maksymalny udzial powierzchni zabudowy	50%
maksymalna wysokosc zabudowy	12.0 m
minimalny udzial powierzchni	

biologicznie czynnej	30%
geometria	
plan	https://www.gov.pl/zagospodarowanieprzestrzenne/app /AktPlanowaniaPrzestrzennego/PL.ZIPPZP.11425/281803-POG/1POG

strefa planistyczna	PL.ZIPPZP.11425_281803-POG_1POG-189SR_20260615T090900
identifier	https://www.gov.pl/zagospodarowanieprzestrzenne/app /StrefaPlanistyczna/PL.ZIPPZP.11425/281803-POG/1POG-189SR /20260615T090900
przestrzen nazw	PL.ZIPPZP.11425/281803-POG
lokalny id	1POG-189SR
wersja id	20260615T090900
poczatek wersji obiektu	2026-06-15T09:09
nazwa	strefa produkcji rolniczej
oznaczenie	189SR
symbol	SR
obowiazuje od	2026-02-24
obowiazuje do	obecnie
status	w opracowaniu https://inspire.ec.europa.eu/codelist/ProcessStepGeneralValue /elaboration
charakter ustalenia	ogólnie wiążące https://inspire.ec.europa.eu/codelist/RegulationNatureValue /generallyBinding
profil podstawowy	teren produkcji w gospodarstwach rolnych teren wielkotowarowej produkcji rolnej teren akwakultury i obsługi rybactwa teren komunikacji teren ogrodów działkowych teren infrastruktury technicznej
profil dodatkowy	teren elektrowni słonecznej teren elektrowni wodnej teren zieleni urządzonej teren zieleni naturalnej teren lasu teren wód
maksymalna nadziemna intensywnosc zabudowy	1.2
maksymalny udzial powierzchni	

zabudowy	60%
maksymalna wysokosc zabudowy	12.0 m
minimalny udzial powierzchni biologicznie czynnej	30%
geometria	
plan	https://www.gov.pl/zagospodarowanieprzestrzenne/app /AktPlanowaniaPrzestrzennego/PL.ZIPPZP.11425/281803-POG/1POG

strefa planistyczna	PL.ZIPPZP.11425_281803-POG_1POG-190SZ_20250206T120106
identifier	https://www.gov.pl/zagospodarowanieprzestrzenne/app /StrefaPlanistyczna/PL.ZIPPZP.11425/281803-POG/1POG-190SZ /20250206T120106
przestrzen nazw	PL.ZIPPZP.11425/281803-POG
lokalny id	1POG-190SZ
wersja id	20250206T120106
poczatek wersji obiektu	2025-02-06T12:01:06
nazwa	strefa wielofunkcyjna z zabudową zagrodową
oznaczenie	190SZ
symbol	SZ
obowiazuje od	2025-02-05
obowiazuje do	obecnie
status	w opracowaniu https://inspire.ec.europa.eu/codelist/ProcessStepGeneralValue /elaboration
charakter ustalenia	ogólnie wiążące https://inspire.ec.europa.eu/codelist/RegulationNatureValue /generallyBinding
profil podstawowy	teren zabudowy zagrodowej teren produkcji w gospodarstwach rolnych teren akwakultury i obsługi rybactwa teren komunikacji teren zieleni urządzonej teren ogrodów działkowych teren infrastruktury technicznej
profil dodatkowy	teren usług teren zieleni naturalnej teren lasu teren wód
maksymalna nadziemna	

intensywnosc zabudowy	0.9
maksymalny udzial powierzchni zabudowy	50%
maksymalna wysokosc zabudowy	12.0 m
minimalny udzial powierzchni biologicznie czynnej	30%
geometria	
plan	https://www.gov.pl/zagospodarowanieprzestrzenne/app/AktPlanowaniaPrzestrzennego/PL.ZIPPZP.11425/281803-POG/1POG

strefa planistyczna	PL.ZIPPZP.11425_281803-POG_1POG-190SO_20260312T085408
identifier	https://www.gov.pl/zagospodarowanieprzestrzenne/app/StrefaPlanistyczna/PL.ZIPPZP.11425/281803-POG/1POG-190SO/20260312T085408
przestrzen nazw	PL.ZIPPZP.11425/281803-POG
lokalny id	1POG-190SO
wersja id	20260312T085408
poczatek wersji obiektu	2026-03-12T08:54:08
nazwa	strefa otwarta
oznaczenie	190SO
symbol	SO
obowiazuje od	2025-02-04
obowiazuje do	obecnie
status	w opracowaniu https://inspire.ec.europa.eu/codelist/ProcessStepGeneralValue/elaboration
charakter ustalenia	ogólnie wiążące https://inspire.ec.europa.eu/codelist/RegulationNatureValue/generallyBinding
profil podstawowy	teren rolnictwa z zakazem zabudowy teren lasu teren zieleni naturalnej teren wód teren komunikacji teren ogrodów działkowych teren infrastruktury technicznej
profil dodatkowy	teren elektrowni słonecznej teren elektrowni geotermalnej teren elektrowni wodnej

	teren biogazowni teren zieleni urządzonej
geometria	
plan	https://www.gov.pl/zagospodarowanieprzestrzenne/app /AktPlanowaniaPrzestrzennego/PL.ZIPPZP.11425/281803-POG/1POG
strefa planistyczna	PL.ZIPPZP.11425_281803-POG_1POG-190SJ_20250206T120106
identifier	https://www.gov.pl/zagospodarowanieprzestrzenne/app /StrefaPlanistyczna/PL.ZIPPZP.11425/281803-POG/1POG-190SJ /20250206T120106
przestrzen nazw	PL.ZIPPZP.11425/281803-POG
lokalny id	1POG-190SJ
wersja id	20250206T120106
poczatek wersji obiektu	2025-02-06T12:01:06
nazwa	strefa wielofunkcyjna z zabudową mieszkaniową jednorodzinną
oznaczenie	190SJ
symbol	SJ
obowiazuje od	2025-02-04
obowiazuje do	obecnie
status	w opracowaniu https://inspire.ec.europa.eu/codelist/ProcessStepGeneralValue /elaboration
charakter ustalenia	ogólnie wiążące https://inspire.ec.europa.eu/codelist/RegulationNatureValue /generallyBinding
profil podstawowy	teren zabudowy mieszkaniowej jednorodzinnej teren usług teren komunikacji teren zieleni urządzonej teren ogrodów działkowych teren infrastruktury technicznej
profil dodatkowy	teren zabudowy letniskowej lub rekreacji indywidualnej teren zieleni naturalnej teren lasu teren wód
maksymalna nadziemna intensywnosc zabudowy	0.9
maksymalny udzial powierzchni zabudowy	50%

maksymalna wysokosc zabudowy	12.0 m
minimalny udzial powierzchni biologicznie czynnej	30%
geometria	
plan	https://www.gov.pl/zagospodarowanieprzestrzenne/app/AktPlanowaniaPrzestrzennego/PL.ZIPPZP.11425/281803-POG/1POG
strefa planistyczna	PL.ZIPPZP.11425_281803-POG_1POG-190SR_20260615T090849
identifier	https://www.gov.pl/zagospodarowanieprzestrzenne/app/StrefaPlanistyczna/PL.ZIPPZP.11425/281803-POG/1POG-190SR/20260615T090849
przestrzen nazw	PL.ZIPPZP.11425/281803-POG
lokalny id	1POG-190SR
wersja id	20260615T090849
poczatek wersji obiektu	2026-06-15T09:08:49
nazwa	strefa produkcji rolniczej
oznaczenie	190SR
symbol	SR
obowiazuje od	2026-02-24
obowiazuje do	obecnie
status	w opracowaniu https://inspire.ec.europa.eu/codelist/ProcessStepGeneralValue/elaboration
charakter ustalenia	ogólnie wiążące https://inspire.ec.europa.eu/codelist/RegulationNatureValue/generallyBinding
profil podstawowy	teren produkcji w gospodarstwach rolnych teren wielkotowarowej produkcji rolnej teren akwakultury i obsługi rybactwa teren komunikacji teren ogrodów działkowych teren infrastruktury technicznej
profil dodatkowy	teren elektrowni słonecznej teren elektrowni wodnej teren zieleni urządzonej teren zieleni naturalnej teren lasu teren wód
maksymalna nadziemna	

intensywnosc zabudowy	1.2
maksymalny udzial powierzchni zabudowy	60%
maksymalna wysokosc zabudowy	12.0 m
minimalny udzial powierzchni biologicznie czynnej	30%
geometria	
plan	https://www.gov.pl/zagospodarowanieprzestrzenne/app/AktPlanowaniaPrzestrzennego/PL.ZIPPZP.11425/281803-POG/1POG
strefa planistyczna	PL.ZIPPZP.11425_281803-POG_1POG-191SZ_20250206T120106
identifier	https://www.gov.pl/zagospodarowanieprzestrzenne/app/StrefaPlanistyczna/PL.ZIPPZP.11425/281803-POG/1POG-191SZ/20250206T120106
przestrzen nazw	PL.ZIPPZP.11425/281803-POG
lokalny id	1POG-191SZ
wersja id	20250206T120106
poczatek wersji obiektu	2025-02-06T12:01:06
nazwa	strefa wielofunkcyjna z zabudową zagrodową
oznaczenie	191SZ
symbol	SZ
obowiazuje od	2025-02-05
obowiazuje do	obecnie
status	w opracowaniu https://inspire.ec.europa.eu/codelist/ProcessStepGeneralValue/elaboration
charakter ustalenia	ogólnie wiążące https://inspire.ec.europa.eu/codelist/RegulationNatureValue/generallyBinding
profil podstawowy	teren zabudowy zagrodowej teren produkcji w gospodarstwach rolnych teren akwakultury i obsługi rybactwa teren komunikacji teren zieleni urządzonej teren ogrodów działkowych teren infrastruktury technicznej
profil dodatkowy	teren usług teren zieleni naturalnej

	teren lasu teren wód
maksymalna nadziemna intensywnosc zabudowy	0.9
maksymalny udzial powierzchni zabudowy	50%
maksymalna wysokosc zabudowy	12.0 m
minimalny udzial powierzchni biologicznie czynnej	30%
geometria	
plan	https://www.gov.pl/zagospodarowanieprzestrzenne/app /AktPlanowaniaPrzestrzennego/PL.ZIPPZP.11425/281803-POG/1POG

strefa planistyczna	PL.ZIPPZP.11425_281803-POG_1POG-191SO_20260312T085408
identifier	https://www.gov.pl/zagospodarowanieprzestrzenne/app /StrefaPlanistyczna/PL.ZIPPZP.11425/281803-POG/1POG-191SO /20260312T085408
przestrzen nazw	PL.ZIPPZP.11425/281803-POG
lokalny id	1POG-191SO
wersja id	20260312T085408
poczatek wersji obiektu	2026-03-12T08:54:08
nazwa	strefa otwarta
oznaczenie	191SO
symbol	SO
obowiazuje od	2025-02-04
obowiazuje do	obecnie
status	w opracowaniu https://inspire.ec.europa.eu/codelist/ProcessStepGeneralValue /elaboration
charakter ustalenia	ogólnie wiążące https://inspire.ec.europa.eu/codelist/RegulationNatureValue /generallyBinding
profil podstawowy	teren rolnictwa z zakazem zabudowy teren lasu teren zieleni naturalnej teren wód teren komunikacji teren ogrodów działkowych teren infrastruktury technicznej

geometria	
plan	https://www.gov.pl/zagospodarowanieprzestrzenne/app/AktPlanowaniaPrzestrzennego/PL.ZIPPZP.11425/281803-POG/1POG
strefa planistyczna	PL.ZIPPZP.11425_281803-POG_1POG-191SJ_20260312T072147
identifier	https://www.gov.pl/zagospodarowanieprzestrzenne/app/StrefaPlanistyczna/PL.ZIPPZP.11425/281803-POG/1POG-191SJ/20260312T072147
przestrzen nazw	PL.ZIPPZP.11425/281803-POG
lokalny id	1POG-191SJ
wersja id	20260312T072147
poczatek wersji obiektu	2026-03-12T07:21:47
nazwa	strefa wielofunkcyjna z zabudową mieszkaniową jednorodzinną
oznaczenie	191SJ
symbol	SJ
obowiazuje od	2025-02-04
obowiazuje do	obecnie
status	w opracowaniu https://inspire.ec.europa.eu/codelist/ProcessStepGeneralValue/elaboration
charakter ustalenia	ogólnie wiążące https://inspire.ec.europa.eu/codelist/RegulationNatureValue/generallyBinding
profil podstawowy	teren zabudowy mieszkaniowej jednorodzinnej teren usług teren komunikacji teren zieleni urządzonej teren ogrodów działkowych teren infrastruktury technicznej
profil dodatkowy	teren zabudowy letniskowej lub rekreacji indywidualnej teren zieleni naturalnej teren lasu teren wód
maksymalna nadziemna intensywnosc zabudowy	0.9
maksymalny udzial powierzchni zabudowy	50%
maksymalna wysokosc zabudowy	12.0 m

minimalny udzial powierzchni biologicznie czynnej	30%
geometria	
plan	https://www.gov.pl/zagospodarowanieprzestrzenne/app/AktPlanowaniaPrzestrzennego/PL.ZIPPZP.11425/281803-POG/1POG
strefa planistyczna	PL.ZIPPZP.11425_281803-POG_1POG-191SR_20260409T114502
identifier	https://www.gov.pl/zagospodarowanieprzestrzenne/app/StrefaPlanistyczna/PL.ZIPPZP.11425/281803-POG/1POG-191SR/20260409T114502
przestrzen nazw	PL.ZIPPZP.11425/281803-POG
lokalny id	1POG-191SR
wersja id	20260409T114502
poczatek wersji obiektu	2026-04-09T11:45:02
nazwa	strefa produkcji rolniczej
oznaczenie	191SR
symbol	SR
obowiazuje od	2026-02-24
obowiazuje do	obecnie
status	w opracowaniu https://inspire.ec.europa.eu/codelist/ProcessStepGeneralValue/elaboration
charakter ustalenia	ogólnie wiążące https://inspire.ec.europa.eu/codelist/RegulationNatureValue/generallyBinding
profil podstawowy	teren produkcji w gospodarstwach rolnych teren wielkotowarowej produkcji rolnej teren akwakultury i obsługi rybactwa teren komunikacji teren ogrodów działkowych teren infrastruktury technicznej
profil dodatkowy	teren elektrowni słonecznej teren elektrowni wodnej teren zieleni urządzonej teren zieleni naturalnej teren lasu teren wód
maksymalna nadziemna intensywnosc zabudowy	1.2

maksymalny udzial powierzchni zabudowy	60%
maksymalna wysokosc zabudowy	12.0 m
minimalny udzial powierzchni biologicznie czynnej	30%
geometria	
plan	https://www.gov.pl/zagospodarowanieprzestrzenne/app/AktPlanowaniaPrzestrzennego/PL.ZIPPZP.11425/281803-POG/1POG

strefa planistyczna	PL.ZIPPZP.11425_281803-POG_1POG-192SZ_20250206T120106
identifier	https://www.gov.pl/zagospodarowanieprzestrzenne/app/StrefaPlanistyczna/PL.ZIPPZP.11425/281803-POG/1POG-192SZ/20250206T120106
przestrzen nazw	PL.ZIPPZP.11425/281803-POG
lokalny id	1POG-192SZ
wersja id	20250206T120106
poczatek wersji obiektu	2025-02-06T12:01:06
nazwa	strefa wielofunkcyjna z zabudową zagrodową
oznaczenie	192SZ
symbol	SZ
obowiazuje od	2025-02-05
obowiazuje do	obecnie
status	w opracowaniu https://inspire.ec.europa.eu/codelist/ProcessStepGeneralValue/elaboration
charakter ustalenia	ogólnie wiążące https://inspire.ec.europa.eu/codelist/RegulationNatureValue/generallyBinding
profil podstawowy	teren zabudowy zagrodowej teren produkcji w gospodarstwach rolnych teren akwakultury i obsługi rybactwa teren komunikacji teren zieleni urządzonej teren ogrodów działkowych teren infrastruktury technicznej
profil dodatkowy	teren usług teren zieleni naturalnej teren lasu teren wód

maksymalna nadziemna intensywnosc zabudowy	0.9
maksymalny udzial powierzchni zabudowy	50%
maksymalna wysokosc zabudowy	12.0 m
minimalny udzial powierzchni biologicznie czynnej	30%
geometria	
plan	https://www.gov.pl/zagospodarowanieprzestrzenne/app /AktPlanowaniaPrzestrzennego/PL.ZIPPZP.11425/281803-POG/1POG

strefa planistyczna	PL.ZIPPZP.11425_281803-POG_1POG-192SO_20260313T124926
identifier	https://www.gov.pl/zagospodarowanieprzestrzenne/app /StrefaPlanistyczna/PL.ZIPPZP.11425/281803-POG/1POG-192SO /20260313T124926
przestrzen nazw	PL.ZIPPZP.11425/281803-POG
lokalny id	1POG-192SO
wersja id	20260313T124926
poczatek wersji obiektu	2026-03-13T12:49:26
nazwa	strefa otwarta
oznaczenie	192SO
symbol	SO
obowiazuje od	2026-02-24
obowiazuje do	obecnie
status	w opracowaniu https://inspire.ec.europa.eu/codelist/ProcessStepGeneralValue /elaboration
charakter ustalenia	ogólnie wiążące https://inspire.ec.europa.eu/codelist/RegulationNatureValue /generallyBinding
profil podstawowy	teren rolnictwa z zakazem zabudowy teren lasu teren zieleni naturalnej teren wód teren komunikacji teren ogrodów działkowych teren infrastruktury technicznej
profil dodatkowy	teren elektrowni słonecznej teren elektrowni geotermalnej

	teren elektrowni wodnej teren biogazowni teren zieleni urządzonej
geometria	
plan	https://www.gov.pl/zagospodarowanieprzestrzenne/app /AktPlanowaniaPrzestrzennego/PL.ZIPPZP.11425/281803-POG/1POG

strefa planistyczna	PL.ZIPPZP.11425_281803-POG_1POG-192SJ_20260220T121739
identifier	https://www.gov.pl/zagospodarowanieprzestrzenne/app /StrefaPlanistyczna/PL.ZIPPZP.11425/281803-POG/1POG-192SJ /20260220T121739
przestrzen nazw	PL.ZIPPZP.11425/281803-POG
lokalny id	1POG-192SJ
wersja id	20260220T121739
poczatek wersji obiektu	2026-02-20T12:17:39
nazwa	strefa wielofunkcyjna z zabudową mieszkaniową jednorodzinną
oznaczenie	192SJ
symbol	SJ
obowiazuje od	2025-02-04
obowiazuje do	obecnie
status	w opracowaniu https://inspire.ec.europa.eu/codelist/ProcessStepGeneralValue /elaboration
charakter ustalenia	ogólnie wiążące https://inspire.ec.europa.eu/codelist/RegulationNatureValue /generallyBinding
profil podstawowy	teren zabudowy mieszkaniowej jednorodzinnej teren usług teren komunikacji teren zieleni urządzonej teren ogrodów działkowych teren infrastruktury technicznej
profil dodatkowy	teren zabudowy letniskowej lub rekreacji indywidualnej teren zieleni naturalnej teren lasu teren wód
maksymalna nadziemna intensywnosc zabudowy	0.9
maksymalny udzial powierzchni	

zabudowy	50%
maksymalna wysokosc zabudowy	12.0 m
minimalny udzial powierzchni biologicznie czynnej	30%
geometria	
plan	https://www.gov.pl/zagospodarowanieprzestrzenne/app/AktPlanowaniaPrzestrzennego/PL.ZIPPZP.11425/281803-POG/1POG

strefa planistyczna	PL.ZIPPZP.11425_281803-POG_1POG-192SR_20260409T115921
identifier	https://www.gov.pl/zagospodarowanieprzestrzenne/app/StrefaPlanistyczna/PL.ZIPPZP.11425/281803-POG/1POG-192SR/20260409T115921
przestrzen nazw	PL.ZIPPZP.11425/281803-POG
lokalny id	1POG-192SR
wersja id	20260409T115921
poczatek wersji obiektu	2026-04-09T11:59:21
nazwa	strefa produkcji rolniczej
oznaczenie	192SR
symbol	SR
obowiazuje od	2026-02-24
obowiazuje do	obecnie
status	w opracowaniu https://inspire.ec.europa.eu/codelist/ProcessStepGeneralValue/elaboration
charakter ustalenia	ogólnie wiążące https://inspire.ec.europa.eu/codelist/RegulationNatureValue/generallyBinding
profil podstawowy	teren produkcji w gospodarstwach rolnych teren wielkotowarowej produkcji rolnej teren akwakultury i obsługi rybactwa teren komunikacji teren ogrodów działkowych teren infrastruktury technicznej
profil dodatkowy	teren elektrowni słonecznej teren elektrowni wodnej teren zieleni urządzonej teren zieleni naturalnej teren lasu teren wód

maksymalna nadziemna intensywnosc zabudowy	1.2
maksymalny udzial powierzchni zabudowy	60%
maksymalna wysokosc zabudowy	12.0 m
minimalny udzial powierzchni biologicznie czynnej	30%
geometria	
plan	https://www.gov.pl/zagospodarowanieprzestrzenne/app /AktPlanowaniaPrzestrzennego/PL.ZIPPZP.11425/281803-POG/1POG

strefa planistyczna	PL.ZIPPZP.11425_281803-POG_1POG-193SZ_20260313T102855
identifier	https://www.gov.pl/zagospodarowanieprzestrzenne/app /StrefaPlanistyczna/PL.ZIPPZP.11425/281803-POG/1POG-193SZ /20260313T102855
przestrzen nazw	PL.ZIPPZP.11425/281803-POG
lokalny id	1POG-193SZ
wersja id	20260313T102855
poczatek wersji obiektu	2026-03-13T10:28:55
nazwa	strefa wielofunkcyjna z zabudową zagrodową
oznaczenie	193SZ
symbol	SZ
obowiazuje od	2025-02-05
obowiazuje do	obecnie
status	w opracowaniu https://inspire.ec.europa.eu/codelist/ProcessStepGeneralValue /elaboration
charakter ustalenia	ogólnie wiążące https://inspire.ec.europa.eu/codelist/RegulationNatureValue /generallyBinding
profil podstawowy	teren zabudowy zagrodowej teren produkcji w gospodarstwach rolnych teren akwakultury i obsługi rybactwa teren komunikacji teren zieleni urządzonej teren ogrodów działkowych teren infrastruktury technicznej
profil dodatkowy	teren usług teren zieleni naturalnej

	teren lasu teren wód
maksymalna nadziemna intensywnosc zabudowy	0.9
maksymalny udzial powierzchni zabudowy	50%
maksymalna wysokosc zabudowy	12.0 m
minimalny udzial powierzchni biologicznie czynnej	30%
geometria	
plan	https://www.gov.pl/zagospodarowanieprzestrzenne/app /AktPlanowaniaPrzestrzennego/PL.ZIPPZP.11425/281803-POG/1POG

strefa planistyczna	PL.ZIPPZP.11425_281803-POG_1POG-193SO_20260312T085408
identifier	https://www.gov.pl/zagospodarowanieprzestrzenne/app /StrefaPlanistyczna/PL.ZIPPZP.11425/281803-POG/1POG-193SO /20260312T085408
przestrzen nazw	PL.ZIPPZP.11425/281803-POG
lokalny id	1POG-193SO
wersja id	20260312T085408
poczatek wersji obiektu	2026-03-12T08:54:08
nazwa	strefa otwarta
oznaczenie	193SO
symbol	SO
obowiazuje od	2025-02-04
obowiazuje do	obecnie
status	w opracowaniu https://inspire.ec.europa.eu/codelist/ProcessStepGeneralValue /elaboration
charakter ustalenia	ogólnie wiążące https://inspire.ec.europa.eu/codelist/RegulationNatureValue /generallyBinding
profil podstawowy	teren rolnictwa z zakazem zabudowy teren lasu teren zieleni naturalnej teren wód teren komunikacji teren ogrodów działkowych teren infrastruktury technicznej

geometria	
plan	https://www.gov.pl/zagospodarowanieprzestrzenne/app /AktPlanowaniaPrzestrzennego/PL.ZIPPZP.11425/281803-POG/1POG
strefa planistyczna	PL.ZIPPZP.11425_281803-POG_1POG-193SJ_20250206T120106
identifier	https://www.gov.pl/zagospodarowanieprzestrzenne/app /StrefaPlanistyczna/PL.ZIPPZP.11425/281803-POG/1POG-193SJ /20250206T120106
przestrzen nazw	PL.ZIPPZP.11425/281803-POG
lokalny id	1POG-193SJ
wersja id	20250206T120106
poczatek wersji obiektu	2025-02-06T12:01:06
nazwa	strefa wielofunkcyjna z zabudową mieszkaniową jednorodzinną
oznaczenie	193SJ
symbol	SJ
obowiazuje od	2025-02-04
obowiazuje do	obecnie
status	w opracowaniu https://inspire.ec.europa.eu/codelist/ProcessStepGeneralValue /elaboration
charakter ustalenia	ogólnie wiążące https://inspire.ec.europa.eu/codelist/RegulationNatureValue /generallyBinding
profil podstawowy	teren zabudowy mieszkaniowej jednorodzinnej teren usług teren komunikacji teren zieleni urządzonej teren ogrodów działkowych teren infrastruktury technicznej
profil dodatkowy	teren zabudowy letniskowej lub rekreacji indywidualnej teren zieleni naturalnej teren lasu teren wód
maksymalna nadziemna intensywnosc zabudowy	0.9
maksymalny udzial powierzchni zabudowy	50%
maksymalna wysokosc zabudowy	12.0 m

minimalny udzial powierzchni biologicznie czynnej	30%
geometria	
plan	https://www.gov.pl/zagospodarowanieprzestrzenne/app/AktPlanowaniaPrzestrzennego/PL.ZIPPZP.11425/281803-POG/1POG
strefa planistyczna	PL.ZIPPZP.11425_281803-POG_1POG-193SR_20260409T121354
identifier	https://www.gov.pl/zagospodarowanieprzestrzenne/app/StrefaPlanistyczna/PL.ZIPPZP.11425/281803-POG/1POG-193SR/20260409T121354
przestrzen nazw	PL.ZIPPZP.11425/281803-POG
lokalny id	1POG-193SR
wersja id	20260409T121354
poczatek wersji obiektu	2026-04-09T12:13:54
nazwa	strefa produkcji rolniczej
oznaczenie	193SR
symbol	SR
obowiazuje od	2026-02-24
obowiazuje do	obecnie
status	w opracowaniu https://inspire.ec.europa.eu/codelist/ProcessStepGeneralValue/elaboration
charakter ustalenia	ogólnie wiążące https://inspire.ec.europa.eu/codelist/RegulationNatureValue/generallyBinding
profil podstawowy	teren produkcji w gospodarstwach rolnych teren wielkotowarowej produkcji rolnej teren akwakultury i obsługi rybactwa teren komunikacji teren ogrodów działkowych teren infrastruktury technicznej
profil dodatkowy	teren elektrowni słonecznej teren elektrowni wodnej teren zieleni urządzonej teren zieleni naturalnej teren lasu teren wód
maksymalna nadziemna intensywnosc zabudowy	1.2

maksymalny udzial powierzchni zabudowy	60%
maksymalna wysokosc zabudowy	12.0 m
minimalny udzial powierzchni biologicznie czynnej	30%
geometria	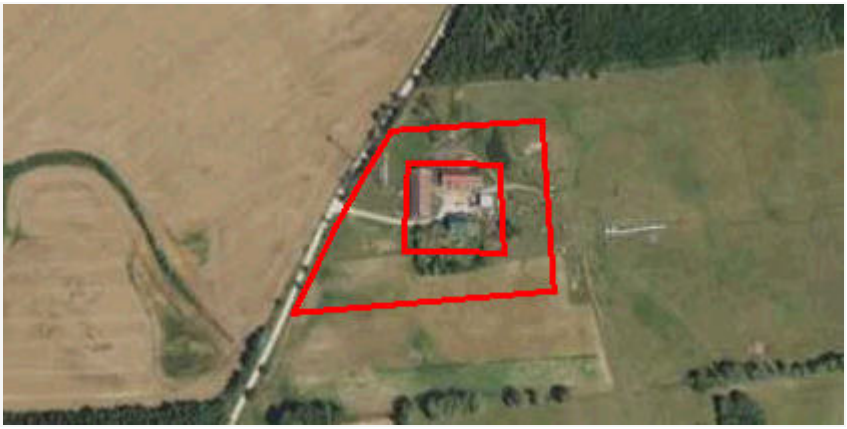
plan	https://www.gov.pl/zagospodarowanieprzestrzenne/app/AktPlanowaniaPrzestrzennego/PL.ZIPPZP.11425/281803-POG/1POG

strefa planistyczna	PL.ZIPPZP.11425_281803-POG_1POG-194SZ_20260310T122050
identifier	https://www.gov.pl/zagospodarowanieprzestrzenne/app/StrefaPlanistyczna/PL.ZIPPZP.11425/281803-POG/1POG-194SZ/20260310T122050
przestrzen nazw	PL.ZIPPZP.11425/281803-POG
lokalny id	1POG-194SZ
wersja id	20260310T122050
poczatek wersji obiektu	2026-03-10T12:20:50
nazwa	strefa wielofunkcyjna z zabudową zagrodową
oznaczenie	194SZ
symbol	SZ
obowiazuje od	2025-02-05
obowiazuje do	obecnie
status	w opracowaniu https://inspire.ec.europa.eu/codelist/ProcessStepGeneralValue/elaboration
charakter ustalenia	ogólnie wiążące https://inspire.ec.europa.eu/codelist/RegulationNatureValue/generallyBinding
profil podstawowy	teren zabudowy zagrodowej teren produkcji w gospodarstwach rolnych teren akwakultury i obsługi rybactwa teren komunikacji teren zieleni urządzonej teren ogrodów działkowych teren infrastruktury technicznej
profil dodatkowy	teren usług teren zieleni naturalnej teren lasu teren wód

maksymalna nadziemna intensywnosc zabudowy	0.9
maksymalny udzial powierzchni zabudowy	50%
maksymalna wysokosc zabudowy	12.0 m
minimalny udzial powierzchni biologicznie czynnej	30%
geometria	
plan	https://www.gov.pl/zagospodarowanieprzestrzenne/app/AktPlanowaniaPrzestrzennego/PL.ZIPPZP.11425/281803-POG/1POG

strefa planistyczna	PL.ZIPPZP.11425_281803-POG_1POG-194SO_20260312T085408
identifier	https://www.gov.pl/zagospodarowanieprzestrzenne/app/StrefaPlanistyczna/PL.ZIPPZP.11425/281803-POG/1POG-194SO/20260312T085408
przestrzen nazw	PL.ZIPPZP.11425/281803-POG
lokalny id	1POG-194SO
wersja id	20260312T085408
poczatek wersji obiektu	2026-03-12T08:54:08
nazwa	strefa otwarta
oznaczenie	194SO
symbol	SO
obowiazuje od	2025-02-04
obowiazuje do	obecnie
status	w opracowaniu https://inspire.ec.europa.eu/codelist/ProcessStepGeneralValue/elaboration
charakter ustalenia	ogólnie wiążące https://inspire.ec.europa.eu/codelist/RegulationNatureValue/generallyBinding
profil podstawowy	teren rolnictwa z zakazem zabudowy teren lasu teren zieleni naturalnej teren wód teren komunikacji teren ogrodów działkowych teren infrastruktury technicznej
geometria	



plan	https://www.gov.pl/zagospodarowanieprzestrzenne/app /AktPlanowaniaPrzestrzennego/PL.ZIPPZP.11425/281803-POG/1POG
strefa planistyczna	PL.ZIPPZP.11425_281803-POG_1POG-194SJ_20250206T120106
identifier	https://www.gov.pl/zagospodarowanieprzestrzenne/app /StrefaPlanistyczna/PL.ZIPPZP.11425/281803-POG/1POG-194SJ /20250206T120106
przestrzen nazw	PL.ZIPPZP.11425/281803-POG
lokalny id	1POG-194SJ
wersja id	20250206T120106
poczatek wersji obiektu	2025-02-06T12:01:06
nazwa	strefa wielofunkcyjna z zabudową mieszkaniową jednorodzinną
oznaczenie	194SJ
symbol	SJ
obowiazuje od	2025-02-04
obowiazuje do	obecnie
status	w opracowaniu https://inspire.ec.europa.eu/codelist/ProcessStepGeneralValue /elaboration
charakter ustalenia	ogólnie wiążące https://inspire.ec.europa.eu/codelist/RegulationNatureValue /generallyBinding
profil podstawowy	teren zabudowy mieszkaniowej jednorodzinnej teren usług teren komunikacji teren zieleni urządzonej teren ogrodów działkowych teren infrastruktury technicznej
profil dodatkowy	teren zabudowy letniskowej lub rekreacji indywidualnej teren zieleni naturalnej teren lasu teren wód
maksymalna nadziemna intensywnosc zabudowy	0.9
maksymalny udzial powierzchni zabudowy	50%
maksymalna wysokosc zabudowy	12.0 m
minimalny udzial powierzchni	

biologicznie czynnej	30%
geometria	
plan	https://www.gov.pl/zagospodarowanieprzestrzenne/app /AktPlanowaniaPrzestrzennego/PL.ZIPPZP.11425/281803-POG/1POG

strefa planistyczna	PL.ZIPPZP.11425_281803-POG_1POG-194SR_20260409T121338
identifier	https://www.gov.pl/zagospodarowanieprzestrzenne/app /StrefaPlanistyczna/PL.ZIPPZP.11425/281803-POG/1POG-194SR /20260409T121338
przestrzen nazw	PL.ZIPPZP.11425/281803-POG
lokalny id	1POG-194SR
wersja id	20260409T121338
poczatek wersji obiektu	2026-04-09T12:13:38
nazwa	strefa produkcji rolniczej
oznaczenie	194SR
symbol	SR
obowiazuje od	2026-02-24
obowiazuje do	obecnie
status	w opracowaniu https://inspire.ec.europa.eu/codelist/ProcessStepGeneralValue /elaboration
charakter ustalenia	ogólnie wiążące https://inspire.ec.europa.eu/codelist/RegulationNatureValue /generallyBinding
profil podstawowy	teren produkcji w gospodarstwach rolnych teren wielkotowarowej produkcji rolnej teren akwakultury i obsługi rybactwa teren komunikacji teren ogrodów działkowych teren infrastruktury technicznej
profil dodatkowy	teren elektrowni słonecznej teren elektrowni wodnej teren zieleni urządzonej teren zieleni naturalnej teren lasu teren wód
maksymalna nadziemna intensywnosc zabudowy	1.2
maksymalny udzial powierzchni	

zabudowy	60%
maksymalna wysokosc zabudowy	12.0 m
minimalny udzial powierzchni biologicznie czynnej	30%
geometria	
plan	https://www.gov.pl/zagospodarowanieprzestrzenne/app /AktPlanowaniaPrzestrzennego/PL.ZIPPZP.11425/281803-POG/1POG

strefa planistyczna	PL.ZIPPZP.11425_281803-POG_1POG-195SZ_20250206T120106
identifier	https://www.gov.pl/zagospodarowanieprzestrzenne/app /StrefaPlanistyczna/PL.ZIPPZP.11425/281803-POG/1POG-195SZ /20250206T120106
przestrzen nazw	PL.ZIPPZP.11425/281803-POG
lokalny id	1POG-195SZ
wersja id	20250206T120106
poczatek wersji obiektu	2025-02-06T12:01:06
nazwa	strefa wielofunkcyjna z zabudową zagrodową
oznaczenie	195SZ
symbol	SZ
obowiazuje od	2025-02-05
obowiazuje do	obecnie
status	w opracowaniu https://inspire.ec.europa.eu/codelist/ProcessStepGeneralValue /elaboration
charakter ustalenia	ogólnie wiążące https://inspire.ec.europa.eu/codelist/RegulationNatureValue /generallyBinding
profil podstawowy	teren zabudowy zagrodowej teren produkcji w gospodarstwach rolnych teren akwakultury i obsługi rybactwa teren komunikacji teren zieleni urządzonej teren ogrodów działkowych teren infrastruktury technicznej
profil dodatkowy	teren usług teren zieleni naturalnej teren lasu teren wód
maksymalna nadziemna	

intensywnosc zabudowy	0.9
maksymalny udzial powierzchni zabudowy	50%
maksymalna wysokosc zabudowy	12.0 m
minimalny udzial powierzchni biologicznie czynnej	30%
geometria	
plan	https://www.gov.pl/zagospodarowanieprzestrzenne/app/AktPlanowaniaPrzestrzennego/PL.ZIPPZP.11425/281803-POG/1POG

strefa planistyczna	PL.ZIPPZP.11425_281803-POG_1POG-195SO_20260312T085408
identifier	https://www.gov.pl/zagospodarowanieprzestrzenne/app/StrefaPlanistyczna/PL.ZIPPZP.11425/281803-POG/1POG-195SO/20260312T085408
przestrzen nazw	PL.ZIPPZP.11425/281803-POG
lokalny id	1POG-195SO
wersja id	20260312T085408
poczatek wersji obiektu	2026-03-12T08:54:08
nazwa	strefa otwarta
oznaczenie	195SO
symbol	SO
obowiazuje od	2025-02-04
obowiazuje do	obecnie
status	w opracowaniu https://inspire.ec.europa.eu/codelist/ProcessStepGeneralValue/elaboration
charakter ustalenia	ogólnie wiążące https://inspire.ec.europa.eu/codelist/RegulationNatureValue/generallyBinding
profil podstawowy	teren rolnictwa z zakazem zabudowy teren lasu teren zieleni naturalnej teren wód teren komunikacji teren ogrodów działkowych teren infrastruktury technicznej
geometria	



plan	https://www.gov.pl/zagospodarowanieprzestrzenne/app /AktPlanowaniaPrzestrzennego/PL.ZIPPZP.11425/281803-POG/1POG

strefa planistyczna	PL.ZIPPZP.11425_281803-POG_1POG-195SJ_20250206T120106
identifier	https://www.gov.pl/zagospodarowanieprzestrzenne/app /StrefaPlanistyczna/PL.ZIPPZP.11425/281803-POG/1POG-195SJ /20250206T120106
przestrzen nazw	PL.ZIPPZP.11425/281803-POG
lokalny id	1POG-195SJ
wersja id	20250206T120106
poczatek wersji obiektu	2025-02-06T12:01:06
nazwa	strefa wielofunkcyjna z zabudową mieszkaniową jednorodzinną
oznaczenie	195SJ
symbol	SJ
obowiazuje od	2025-02-04
obowiazuje do	obecnie
status	w opracowaniu https://inspire.ec.europa.eu/codelist/ProcessStepGeneralValue /elaboration
charakter ustalenia	ogólnie wiążące https://inspire.ec.europa.eu/codelist/RegulationNatureValue /generallyBinding
profil podstawowy	teren zabudowy mieszkaniowej jednorodzinnej teren usług teren komunikacji teren zieleni urządzonej teren ogrodów działkowych teren infrastruktury technicznej
profil dodatkowy	teren zabudowy letniskowej lub rekreacji indywidualnej teren zieleni naturalnej teren lasu teren wód
maksymalna nadziemna intensywnosc zabudowy	0.9
maksymalny udzial powierzchni zabudowy	50%
maksymalna wysokosc zabudowy	12.0 m
minimalny udzial powierzchni	

biologicznie czynnej	30%
geometria	
plan	https://www.gov.pl/zagospodarowanieprzestrzenne/app /AktPlanowaniaPrzestrzennego/PL.ZIPPZP.11425/281803-POG/1POG

strefa planistyczna	PL.ZIPPZP.11425_281803-POG_1POG-195SR_20260707T093449
identifier	https://www.gov.pl/zagospodarowanieprzestrzenne/app /StrefaPlanistyczna/PL.ZIPPZP.11425/281803-POG/1POG-195SR /20260707T093449
przestrzen nazw	PL.ZIPPZP.11425/281803-POG
lokalny id	1POG-195SR
wersja id	20260707T093449
poczatek wersji obiektu	2026-07-07T09:34:49
nazwa	strefa produkcji rolniczej
oznaczenie	195SR
symbol	SR
obowiazuje od	2026-02-24
obowiazuje do	obecnie
status	w opracowaniu https://inspire.ec.europa.eu/codelist/ProcessStepGeneralValue /elaboration
charakter ustalenia	ogólnie wiążące https://inspire.ec.europa.eu/codelist/RegulationNatureValue /generallyBinding
profil podstawowy	teren produkcji w gospodarstwach rolnych teren wielkotowarowej produkcji rolnej teren akwakultury i obsługi rybactwa teren komunikacji teren ogrodów działkowych teren infrastruktury technicznej
profil dodatkowy	teren elektrowni słonecznej teren elektrowni wodnej teren zieleni urządzonej teren zieleni naturalnej teren lasu teren wód
maksymalna nadziemna intensywnosc zabudowy	1.2
maksymalny udzial powierzchni	

zabudowy	60%
maksymalna wysokosc zabudowy	12.0 m
minimalny udzial powierzchni biologicznie czynnej	30%
geometria	
plan	https://www.gov.pl/zagospodarowanieprzestrzenne/app/AktPlanowaniaPrzestrzennego/PL.ZIPPZP.11425/281803-POG/1POG

strefa planistyczna	PL.ZIPPZP.11425_281803-POG_1POG-196SZ_20260617T121152
identifier	https://www.gov.pl/zagospodarowanieprzestrzenne/app/StrefaPlanistyczna/PL.ZIPPZP.11425/281803-POG/1POG-196SZ/20260617T121152
przestrzen nazw	PL.ZIPPZP.11425/281803-POG
lokalny id	1POG-196SZ
wersja id	20260617T121152
poczatek wersji obiektu	2026-06-17T12:11:52
nazwa	strefa wielofunkcyjna z zabudową zagrodową
oznaczenie	196SZ
symbol	SZ
obowiazuje od	2025-02-05
obowiazuje do	obecnie
status	w opracowaniu https://inspire.ec.europa.eu/codelist/ProcessStepGeneralValue/elaboration
charakter ustalenia	ogólnie wiążące https://inspire.ec.europa.eu/codelist/RegulationNatureValue/generallyBinding
profil podstawowy	teren zabudowy zagrodowej teren produkcji w gospodarstwach rolnych teren akwakultury i obsługi rybactwa teren komunikacji teren zieleni urządzonej teren ogrodów działkowych teren infrastruktury technicznej
profil dodatkowy	teren usług teren zieleni naturalnej teren lasu teren wód
maksymalna nadziemna	

intensywnosc zabudowy	0.9
maksymalny udzial powierzchni zabudowy	50%
maksymalna wysokosc zabudowy	12.0 m
minimalny udzial powierzchni biologicznie czynnej	30%
geometria	
plan	https://www.gov.pl/zagospodarowanieprzestrzenne/app/AktPlanowaniaPrzestrzennego/PL.ZIPPZP.11425/281803-POG/1POG
strefa planistyczna	PL.ZIPPZP.11425_281803-POG_1POG-196SO_20260312T085408
identifier	https://www.gov.pl/zagospodarowanieprzestrzenne/app/StrefaPlanistyczna/PL.ZIPPZP.11425/281803-POG/1POG-196SO/20260312T085408
przestrzen nazw	PL.ZIPPZP.11425/281803-POG
lokalny id	1POG-196SO
wersja id	20260312T085408
poczatek wersji obiektu	2026-03-12T08:54:08
nazwa	strefa otwarta
oznaczenie	196SO
symbol	SO
obowiazuje od	2025-02-04
obowiazuje do	obecnie
status	w opracowaniu https://inspire.ec.europa.eu/codelist/ProcessStepGeneralValue/elaboration
charakter ustalenia	ogólnie wiążące https://inspire.ec.europa.eu/codelist/RegulationNatureValue/generallyBinding
profil podstawowy	teren rolnictwa z zakazem zabudowy teren lasu teren zieleni naturalnej teren wód teren komunikacji teren ogrodów działkowych teren infrastruktury technicznej
geometria	



plan	https://www.gov.pl/zagospodarowanieprzestrzenne/app /AktPlanowaniaPrzestrzennego/PL.ZIPPZP.11425/281803-POG/1POG
strefa planistyczna	PL.ZIPPZP.11425_281803-POG_1POG-196SJ_20250206T120106
identifier	https://www.gov.pl/zagospodarowanieprzestrzenne/app /StrefaPlanistyczna/PL.ZIPPZP.11425/281803-POG/1POG-196SJ /20250206T120106
przestrzen nazw	PL.ZIPPZP.11425/281803-POG
lokalny id	1POG-196SJ
wersja id	20250206T120106
poczatek wersji obiektu	2025-02-06T12:01:06
nazwa	strefa wielofunkcyjna z zabudową mieszkaniową jednorodzinną
oznaczenie	196SJ
symbol	SJ
obowiazuje od	2025-02-04
obowiazuje do	obecnie
status	w opracowaniu https://inspire.ec.europa.eu/codelist/ProcessStepGeneralValue /elaboration
charakter ustalenia	ogólnie wiążące https://inspire.ec.europa.eu/codelist/RegulationNatureValue /generallyBinding
profil podstawowy	teren zabudowy mieszkaniowej jednorodzinnej teren usług teren komunikacji teren zieleni urządzonej teren ogrodów działkowych teren infrastruktury technicznej
profil dodatkowy	teren zabudowy letniskowej lub rekreacji indywidualnej teren zieleni naturalnej teren lasu teren wód
maksymalna nadziemna intensywnosc zabudowy	0.9
maksymalny udzial powierzchni zabudowy	50%
maksymalna wysokosc zabudowy	12.0 m
minimalny udzial powierzchni	

biologicznie czynnej	30%
geometria	
plan	https://www.gov.pl/zagospodarowanieprzestrzenne/app /AktPlanowaniaPrzestrzennego/PL.ZIPPZP.11425/281803-POG/1POG
strefa planistyczna	PL.ZIPPZP.11425_281803-POG_1POG-196SR_20260409T121949
identifier	https://www.gov.pl/zagospodarowanieprzestrzenne/app /StrefaPlanistyczna/PL.ZIPPZP.11425/281803-POG/1POG-196SR /20260409T121949
przestrzen nazw	PL.ZIPPZP.11425/281803-POG
lokalny id	1POG-196SR
wersja id	20260409T121949
poczatek wersji obiektu	2026-04-09T12:19:49
nazwa	strefa produkcji rolniczej
oznaczenie	196SR
symbol	SR
obowiazuje od	2026-02-24
obowiazuje do	obecnie
status	w opracowaniu https://inspire.ec.europa.eu/codelist/ProcessStepGeneralValue /elaboration
charakter ustalenia	ogólnie wiążące https://inspire.ec.europa.eu/codelist/RegulationNatureValue /generallyBinding
profil podstawowy	teren produkcji w gospodarstwach rolnych teren wielkotowarowej produkcji rolnej teren akwakultury i obsługi rybactwa teren komunikacji teren ogrodów działkowych teren infrastruktury technicznej
profil dodatkowy	teren elektrowni słonecznej teren elektrowni wodnej teren zieleni urządzonej teren zieleni naturalnej teren lasu teren wód
maksymalna nadziemna intensywnosc zabudowy	1.2
maksymalny udzial powierzchni	

zabudowy	60%
maksymalna wysokosc zabudowy	12.0 m
minimalny udzial powierzchni biologicznie czynnej	30%
geometria	
plan	https://www.gov.pl/zagospodarowanieprzestrzenne/app/AktPlanowaniaPrzestrzennego/PL.ZIPPZP.11425/281803-POG/1POG

strefa planistyczna	PL.ZIPPZP.11425_281803-POG_1POG-197SZ_20260409T065238
identifier	https://www.gov.pl/zagospodarowanieprzestrzenne/app/StrefaPlanistyczna/PL.ZIPPZP.11425/281803-POG/1POG-197SZ/20260409T065238
przestrzen nazw	PL.ZIPPZP.11425/281803-POG
lokalny id	1POG-197SZ
wersja id	20260409T065238
poczatek wersji obiektu	2026-04-09T06:52:38
nazwa	strefa wielofunkcyjna z zabudową zagrodową
oznaczenie	197SZ
symbol	SZ
obowiazuje od	2025-02-05
obowiazuje do	obecnie
status	w opracowaniu https://inspire.ec.europa.eu/codelist/ProcessStepGeneralValue/elaboration
charakter ustalenia	ogólnie wiążące https://inspire.ec.europa.eu/codelist/RegulationNatureValue/generallyBinding
profil podstawowy	teren zabudowy zagrodowej teren produkcji w gospodarstwach rolnych teren akwakultury i obsługi rybactwa teren komunikacji teren zieleni urządzonej teren ogrodów działkowych teren infrastruktury technicznej
profil dodatkowy	teren usług teren zieleni naturalnej teren lasu teren wód
maksymalna nadziemna	

intensywnosc zabudowy	0.9
maksymalny udzial powierzchni zabudowy	50%
maksymalna wysokosc zabudowy	12.0 m
minimalny udzial powierzchni biologicznie czynnej	30%
geometria	
plan	https://www.gov.pl/zagospodarowanieprzestrzenne/app/AktPlanowaniaPrzestrzennego/PL.ZIPPZP.11425/281803-POG/1POG
strefa planistyczna	PL.ZIPPZP.11425_281803-POG_1POG-197SO_20260312T085408
identifier	https://www.gov.pl/zagospodarowanieprzestrzenne/app/StrefaPlanistyczna/PL.ZIPPZP.11425/281803-POG/1POG-197SO/20260312T085408
przestrzen nazw	PL.ZIPPZP.11425/281803-POG
lokalny id	1POG-197SO
wersja id	20260312T085408
poczatek wersji obiektu	2026-03-12T08:54:08
nazwa	strefa otwarta
oznaczenie	197SO
symbol	SO
obowiazuje od	2025-02-04
obowiazuje do	obecnie
status	w opracowaniu https://inspire.ec.europa.eu/codelist/ProcessStepGeneralValue/elaboration
charakter ustalenia	ogólnie wiążące https://inspire.ec.europa.eu/codelist/RegulationNatureValue/generallyBinding
profil podstawowy	teren rolnictwa z zakazem zabudowy teren lasu teren zieleni naturalnej teren wód teren komunikacji teren ogrodów działkowych teren infrastruktury technicznej
geometria	



plan	https://www.gov.pl/zagospodarowanieprzestrzenne/app /AktPlanowaniaPrzestrzennego/PL.ZIPPZP.11425/281803-POG/1POG
strefa planistyczna	PL.ZIPPZP.11425_281803-POG_1POG-197SJ_20260223T082715
identifier	https://www.gov.pl/zagospodarowanieprzestrzenne/app /StrefaPlanistyczna/PL.ZIPPZP.11425/281803-POG/1POG-197SJ /20260223T082715
przestrzen nazw	PL.ZIPPZP.11425/281803-POG
lokalny id	1POG-197SJ
wersja id	20260223T082715
poczatek wersji obiektu	2026-02-23T08:27:15
nazwa	strefa wielofunkcyjna z zabudową mieszkaniową jednorodzinną
oznaczenie	197SJ
symbol	SJ
obowiazuje od	2025-02-04
obowiazuje do	obecnie
status	w opracowaniu https://inspire.ec.europa.eu/codelist/ProcessStepGeneralValue /elaboration
charakter ustalenia	ogólnie wiążące https://inspire.ec.europa.eu/codelist/RegulationNatureValue /generallyBinding
profil podstawowy	teren zabudowy mieszkaniowej jednorodzinnej teren usług teren komunikacji teren zieleni urządzonej teren ogrodów działkowych teren infrastruktury technicznej
profil dodatkowy	teren zabudowy letniskowej lub rekreacji indywidualnej teren zieleni naturalnej teren lasu teren wód
maksymalna nadziemna intensywnosc zabudowy	0.9
maksymalny udzial powierzchni zabudowy	50%
maksymalna wysokosc zabudowy	12.0 m
minimalny udzial powierzchni	

biologicznie czynnej	30%
geometria	
plan	https://www.gov.pl/zagospodarowanieprzestrzenne/app /AktPlanowaniaPrzestrzennego/PL.ZIPPZP.11425/281803-POG/1POG
strefa planistyczna	PL.ZIPPZP.11425_281803-POG_1POG-197SR_20260409T121901
identifier	https://www.gov.pl/zagospodarowanieprzestrzenne/app /StrefaPlanistyczna/PL.ZIPPZP.11425/281803-POG/1POG-197SR /20260409T121901
przestrzen nazw	PL.ZIPPZP.11425/281803-POG
lokalny id	1POG-197SR
wersja id	20260409T121901
poczatek wersji obiektu	2026-04-09T12:19:01
nazwa	strefa produkcji rolniczej
oznaczenie	197SR
symbol	SR
obowiazuje od	2026-02-24
obowiazuje do	obecnie
status	w opracowaniu https://inspire.ec.europa.eu/codelist/ProcessStepGeneralValue /elaboration
charakter ustalenia	ogólnie wiążące https://inspire.ec.europa.eu/codelist/RegulationNatureValue /generallyBinding
profil podstawowy	teren produkcji w gospodarstwach rolnych teren wielkotowarowej produkcji rolnej teren akwakultury i obsługi rybactwa teren komunikacji teren ogrodów działkowych teren infrastruktury technicznej
profil dodatkowy	teren elektrowni słonecznej teren elektrowni wodnej teren zieleni urządzonej teren zieleni naturalnej teren lasu teren wód
maksymalna nadziemna intensywnosc zabudowy	1.2
maksymalny udzial powierzchni	

zabudowy	60%
maksymalna wysokosc zabudowy	12.0 m
minimalny udzial powierzchni biologicznie czynnej	30%
geometria	
plan	https://www.gov.pl/zagospodarowanieprzestrzenne/app/AktPlanowaniaPrzestrzennego/PL.ZIPPZP.11425/281803-POG/1POG

strefa planistyczna	PL.ZIPPZP.11425_281803-POG_1POG-198SZ_20260312T083317
identifier	https://www.gov.pl/zagospodarowanieprzestrzenne/app/StrefaPlanistyczna/PL.ZIPPZP.11425/281803-POG/1POG-198SZ/20260312T083317
przestrzen nazw	PL.ZIPPZP.11425/281803-POG
lokalny id	1POG-198SZ
wersja id	20260312T083317
poczatek wersji obiektu	2026-03-12T08:33:17
nazwa	strefa wielofunkcyjna z zabudową zagrodową
oznaczenie	198SZ
symbol	SZ
obowiazuje od	2025-02-05
obowiazuje do	obecnie
status	w opracowaniu https://inspire.ec.europa.eu/codelist/ProcessStepGeneralValue/elaboration
charakter ustalenia	ogólnie wiążące https://inspire.ec.europa.eu/codelist/RegulationNatureValue/generallyBinding
profil podstawowy	teren zabudowy zagrodowej teren produkcji w gospodarstwach rolnych teren akwakultury i obsługi rybactwa teren komunikacji teren zieleni urządzonej teren ogrodów działkowych teren infrastruktury technicznej
profil dodatkowy	teren usług teren zieleni naturalnej teren lasu teren wód
maksymalna nadziemna	

intensywnosc zabudowy	0.9
maksymalny udzial powierzchni zabudowy	50%
maksymalna wysokosc zabudowy	12.0 m
minimalny udzial powierzchni biologicznie czynnej	30%
geometria	
plan	https://www.gov.pl/zagospodarowanieprzestrzenne/app/AktPlanowaniaPrzestrzennego/PL.ZIPPZP.11425/281803-POG/1POG
strefa planistyczna	PL.ZIPPZP.11425_281803-POG_1POG-198SO_20260312T085408
identifier	https://www.gov.pl/zagospodarowanieprzestrzenne/app/StrefaPlanistyczna/PL.ZIPPZP.11425/281803-POG/1POG-198SO/20260312T085408
przestrzen nazw	PL.ZIPPZP.11425/281803-POG
lokalny id	1POG-198SO
wersja id	20260312T085408
poczatek wersji obiektu	2026-03-12T08:54:08
nazwa	strefa otwarta
oznaczenie	198SO
symbol	SO
obowiazuje od	2025-02-04
obowiazuje do	obecnie
status	w opracowaniu https://inspire.ec.europa.eu/codelist/ProcessStepGeneralValue/elaboration
charakter ustalenia	ogólnie wiążące https://inspire.ec.europa.eu/codelist/RegulationNatureValue/generallyBinding
profil podstawowy	teren rolnictwa z zakazem zabudowy teren lasu teren zieleni naturalnej teren wód teren komunikacji teren ogrodów działkowych teren infrastruktury technicznej
geometria	



plan	https://www.gov.pl/zagospodarowanieprzestrzenne/app /AktPlanowaniaPrzestrzennego/PL.ZIPPZP.11425/281803-POG/1POG
strefa planistyczna	PL.ZIPPZP.11425_281803-POG_1POG-198SJ_20250206T120106
identifier	https://www.gov.pl/zagospodarowanieprzestrzenne/app /StrefaPlanistyczna/PL.ZIPPZP.11425/281803-POG/1POG-198SJ /20250206T120106
przestrzen nazw	PL.ZIPPZP.11425/281803-POG
lokalny id	1POG-198SJ
wersja id	20250206T120106
poczatek wersji obiektu	2025-02-06T12:01:06
nazwa	strefa wielofunkcyjna z zabudową mieszkaniową jednorodzinną
oznaczenie	198SJ
symbol	SJ
obowiazuje od	2025-02-04
obowiazuje do	obecnie
status	w opracowaniu https://inspire.ec.europa.eu/codelist/ProcessStepGeneralValue /elaboration
charakter ustalenia	ogólnie wiążące https://inspire.ec.europa.eu/codelist/RegulationNatureValue /generallyBinding
profil podstawowy	teren zabudowy mieszkaniowej jednorodzinnej teren usług teren komunikacji teren zieleni urządzonej teren ogrodów działkowych teren infrastruktury technicznej
profil dodatkowy	teren zabudowy letniskowej lub rekreacji indywidualnej teren zieleni naturalnej teren lasu teren wód
maksymalna nadziemna intensywnosc zabudowy	0.9
maksymalny udzial powierzchni zabudowy	50%
maksymalna wysokosc zabudowy	12.0 m
minimalny udzial powierzchni	

biologicznie czynnej	30%
geometria	
plan	https://www.gov.pl/zagospodarowanieprzestrzenne/app /AktPlanowaniaPrzestrzennego/PL.ZIPPZP.11425/281803-POG/1POG

strefa planistyczna	PL.ZIPPZP.11425_281803-POG_1POG-198SR_20260409T122155
identifier	https://www.gov.pl/zagospodarowanieprzestrzenne/app /StrefaPlanistyczna/PL.ZIPPZP.11425/281803-POG/1POG-198SR /20260409T122155
przestrzen nazw	PL.ZIPPZP.11425/281803-POG
lokalny id	1POG-198SR
wersja id	20260409T122155
poczatek wersji obiektu	2026-04-09T12:21:55
nazwa	strefa produkcji rolniczej
oznaczenie	198SR
symbol	SR
obowiazuje od	2026-02-24
obowiazuje do	obecnie
status	w opracowaniu https://inspire.ec.europa.eu/codelist/ProcessStepGeneralValue /elaboration
charakter ustalenia	ogólnie wiążące https://inspire.ec.europa.eu/codelist/RegulationNatureValue /generallyBinding
profil podstawowy	teren produkcji w gospodarstwach rolnych teren wielkotowarowej produkcji rolnej teren akwakultury i obsługi rybactwa teren komunikacji teren ogrodów działkowych teren infrastruktury technicznej
profil dodatkowy	teren elektrowni słonecznej teren elektrowni wodnej teren zieleni urządzonej teren zieleni naturalnej teren lasu teren wód
maksymalna nadziemna intensywnosc zabudowy	1.2
maksymalny udzial powierzchni	

zabudowy	60%
maksymalna wysokosc zabudowy	12.0 m
minimalny udzial powierzchni biologicznie czynnej	30%
geometria	
plan	https://www.gov.pl/zagospodarowanieprzestrzenne/app/AktPlanowaniaPrzestrzennego/PL.ZIPPZP.11425/281803-POG/1POG

strefa planistyczna	PL.ZIPPZP.11425_281803-POG_1POG-199SZ_20260220T135357
identifier	https://www.gov.pl/zagospodarowanieprzestrzenne/app/StrefaPlanistyczna/PL.ZIPPZP.11425/281803-POG/1POG-199SZ/20260220T135357
przestrzen nazw	PL.ZIPPZP.11425/281803-POG
lokalny id	1POG-199SZ
wersja id	20260220T135357
poczatek wersji obiektu	2026-02-20T13:53:57
nazwa	strefa wielofunkcyjna z zabudową zagrodową
oznaczenie	199SZ
symbol	SZ
obowiazuje od	2025-02-05
obowiazuje do	obecnie
status	w opracowaniu https://inspire.ec.europa.eu/codelist/ProcessStepGeneralValue/elaboration
charakter ustalenia	ogólnie wiążące https://inspire.ec.europa.eu/codelist/RegulationNatureValue/generallyBinding
profil podstawowy	teren zabudowy zagrodowej teren produkcji w gospodarstwach rolnych teren akwakultury i obsługi rybactwa teren komunikacji teren zieleni urządzonej teren ogrodów działkowych teren infrastruktury technicznej
profil dodatkowy	teren usług teren zieleni naturalnej teren lasu teren wód
maksymalna nadziemna	

intensywnosc zabudowy	0.9
maksymalny udzial powierzchni zabudowy	50%
maksymalna wysokosc zabudowy	12.0 m
minimalny udzial powierzchni biologicznie czynnej	30%
geometria	
plan	https://www.gov.pl/zagospodarowanieprzestrzenne/app/AktPlanowaniaPrzestrzennego/PL.ZIPPZP.11425/281803-POG/1POG
strefa planistyczna	PL.ZIPPZP.11425_281803-POG_1POG-199SO_20260312T085408
identifier	https://www.gov.pl/zagospodarowanieprzestrzenne/app/StrefaPlanistyczna/PL.ZIPPZP.11425/281803-POG/1POG-199SO/20260312T085408
przestrzen nazw	PL.ZIPPZP.11425/281803-POG
lokalny id	1POG-199SO
wersja id	20260312T085408
poczatek wersji obiektu	2026-03-12T08:54:08
nazwa	strefa otwarta
oznaczenie	199SO
symbol	SO
obowiazuje od	2025-02-04
obowiazuje do	obecnie
status	w opracowaniu https://inspire.ec.europa.eu/codelist/ProcessStepGeneralValue/elaboration
charakter ustalenia	ogólnie wiążące https://inspire.ec.europa.eu/codelist/RegulationNatureValue/generallyBinding
profil podstawowy	teren rolnictwa z zakazem zabudowy teren lasu teren zieleni naturalnej teren wód teren komunikacji teren ogrodów działkowych teren infrastruktury technicznej
geometria	



plan	https://www.gov.pl/zagospodarowanieprzestrzenne/app /AktPlanowaniaPrzestrzennego/PL.ZIPPZP.11425/281803-POG/1POG
strefa planistyczna	PL.ZIPPZP.11425_281803-POG_1POG-199SJ_20250206T120106
identifier	https://www.gov.pl/zagospodarowanieprzestrzenne/app /StrefaPlanistyczna/PL.ZIPPZP.11425/281803-POG/1POG-199SJ /20250206T120106
przestrzen nazw	PL.ZIPPZP.11425/281803-POG
lokalny id	1POG-199SJ
wersja id	20250206T120106
poczatek wersji obiektu	2025-02-06T12:01:06
nazwa	strefa wielofunkcyjna z zabudową mieszkaniową jednorodzinną
oznaczenie	199SJ
symbol	SJ
obowiazuje od	2025-02-04
obowiazuje do	obecnie
status	w opracowaniu https://inspire.ec.europa.eu/codelist/ProcessStepGeneralValue /elaboration
charakter ustalenia	ogólnie wiążące https://inspire.ec.europa.eu/codelist/RegulationNatureValue /generallyBinding
profil podstawowy	teren zabudowy mieszkaniowej jednorodzinnej teren usług teren komunikacji teren zieleni urządzonej teren ogrodów działkowych teren infrastruktury technicznej
profil dodatkowy	teren zabudowy letniskowej lub rekreacji indywidualnej teren zieleni naturalnej teren lasu teren wód
maksymalna nadziemna intensywnosc zabudowy	0.9
maksymalny udzial powierzchni zabudowy	50%
maksymalna wysokosc zabudowy	12.0 m
minimalny udzial powierzchni	

biologicznie czynnej	30%
geometria	
plan	https://www.gov.pl/zagospodarowanieprzestrzenne/app/AktPlanowaniaPrzestrzennego/PL.ZIPPZP.11425/281803-POG/1POG
strefa planistyczna	PL.ZIPPZP.11425_281803-POG_1POG-199SR_20260409T122354
identifier	https://www.gov.pl/zagospodarowanieprzestrzenne/app/StrefaPlanistyczna/PL.ZIPPZP.11425/281803-POG/1POG-199SR/20260409T122354
przestrzen nazw	PL.ZIPPZP.11425/281803-POG
lokalny id	1POG-199SR
wersja id	20260409T122354
poczatek wersji obiektu	2026-04-09T12:23:54
nazwa	strefa produkcji rolniczej
oznaczenie	199SR
symbol	SR
obowiazuje od	2026-02-24
obowiazuje do	obecnie
status	w opracowaniu https://inspire.ec.europa.eu/codelist/ProcessStepGeneralValue/elaboration
charakter ustalenia	ogólnie wiążące https://inspire.ec.europa.eu/codelist/RegulationNatureValue/generallyBinding
profil podstawowy	teren produkcji w gospodarstwach rolnych teren wielkotowarowej produkcji rolnej teren akwakultury i obsługi rybactwa teren komunikacji teren ogrodów działkowych teren infrastruktury technicznej
profil dodatkowy	teren elektrowni słonecznej teren elektrowni wodnej teren zieleni urządzonej teren zieleni naturalnej teren lasu teren wód
maksymalna nadziemna intensywnosc zabudowy	1.2
maksymalny udzial powierzchni	

zabudowy	60%
maksymalna wysokosc zabudowy	12.0 m
minimalny udzial powierzchni biologicznie czynnej	30%
geometria	
plan	https://www.gov.pl/zagospodarowanieprzestrzenne/app/AktPlanowaniaPrzestrzennego/PL.ZIPPZP.11425/281803-POG/1POG

strefa planistyczna	PL.ZIPPZP.11425_281803-POG_1POG-200SZ_20260707T093234
identifier	https://www.gov.pl/zagospodarowanieprzestrzenne/app/StrefaPlanistyczna/PL.ZIPPZP.11425/281803-POG/1POG-200SZ/20260707T093234
przestrzen nazw	PL.ZIPPZP.11425/281803-POG
lokalny id	1POG-200SZ
wersja id	20260707T093234
poczatek wersji obiektu	2026-07-07T09:32:34
nazwa	strefa wielofunkcyjna z zabudową zagrodową
oznaczenie	200SZ
symbol	SZ
obowiazuje od	2025-02-05
obowiazuje do	obecnie
status	w opracowaniu https://inspire.ec.europa.eu/codelist/ProcessStepGeneralValue/elaboration
charakter ustalenia	ogólnie wiążące https://inspire.ec.europa.eu/codelist/RegulationNatureValue/generallyBinding
profil podstawowy	teren zabudowy zagrodowej teren produkcji w gospodarstwach rolnych teren akwakultury i obsługi rybactwa teren komunikacji teren zieleni urządzonej teren ogrodów działkowych teren infrastruktury technicznej
profil dodatkowy	teren usług teren zieleni naturalnej teren lasu teren wód
maksymalna nadziemna	

intensywnosc zabudowy	0.9
maksymalny udzial powierzchni zabudowy	50%
maksymalna wysokosc zabudowy	12.0 m
minimalny udzial powierzchni biologicznie czynnej	30%
geometria	
plan	https://www.gov.pl/zagospodarowanieprzestrzenne/app/AktPlanowaniaPrzestrzennego/PL.ZIPPZP.11425/281803-POG/1POG
strefa planistyczna	PL.ZIPPZP.11425_281803-POG_1POG-200SO_20260312T085408
identifier	https://www.gov.pl/zagospodarowanieprzestrzenne/app/StrefaPlanistyczna/PL.ZIPPZP.11425/281803-POG/1POG-200SO/20260312T085408
przestrzen nazw	PL.ZIPPZP.11425/281803-POG
lokalny id	1POG-200SO
wersja id	20260312T085408
poczatek wersji obiektu	2026-03-12T08:54:08
nazwa	strefa otwarta
oznaczenie	200SO
symbol	SO
obowiazuje od	2025-02-04
obowiazuje do	obecnie
status	w opracowaniu https://inspire.ec.europa.eu/codelist/ProcessStepGeneralValue/elaboration
charakter ustalenia	ogólnie wiążące https://inspire.ec.europa.eu/codelist/RegulationNatureValue/generallyBinding
profil podstawowy	teren rolnictwa z zakazem zabudowy teren lasu teren zieleni naturalnej teren wód teren komunikacji teren ogrodów działkowych teren infrastruktury technicznej
geometria	



plan	https://www.gov.pl/zagospodarowanieprzestrzenne/app /AktPlanowaniaPrzestrzennego/PL.ZIPPZP.11425/281803-POG/1POG
strefa planistyczna	PL.ZIPPZP.11425_281803-POG_1POG-200SJ_20250206T120106
identifier	https://www.gov.pl/zagospodarowanieprzestrzenne/app /StrefaPlanistyczna/PL.ZIPPZP.11425/281803-POG/1POG-200SJ /20250206T120106
przestrzen nazw	PL.ZIPPZP.11425/281803-POG
lokalny id	1POG-200SJ
wersja id	20250206T120106
poczatek wersji obiektu	2025-02-06T12:01:06
nazwa	strefa wielofunkcyjna z zabudową mieszkaniową jednorodzinną
oznaczenie	200SJ
symbol	SJ
obowiazuje od	2025-02-04
obowiazuje do	obecnie
status	w opracowaniu https://inspire.ec.europa.eu/codelist/ProcessStepGeneralValue /elaboration
charakter ustalenia	ogólnie wiążące https://inspire.ec.europa.eu/codelist/RegulationNatureValue /generallyBinding
profil podstawowy	teren zabudowy mieszkaniowej jednorodzinnej teren usług teren komunikacji teren zieleni urządzonej teren ogrodów działkowych teren infrastruktury technicznej
profil dodatkowy	teren zabudowy letniskowej lub rekreacji indywidualnej teren zieleni naturalnej teren lasu teren wód
maksymalna nadziemna intensywnosc zabudowy	0.9
maksymalny udzial powierzchni zabudowy	50%
maksymalna wysokosc zabudowy	12.0 m
minimalny udzial powierzchni	

biologicznie czynnej	30%
geometria	
plan	https://www.gov.pl/zagospodarowanieprzestrzenne/app /AktPlanowaniaPrzestrzennego/PL.ZIPPZP.11425/281803-POG/1POG
strefa planistyczna	PL.ZIPPZP.11425_281803-POG_1POG-200SR_20260409T122527
identifier	https://www.gov.pl/zagospodarowanieprzestrzenne/app /StrefaPlanistyczna/PL.ZIPPZP.11425/281803-POG/1POG-200SR /20260409T122527
przestrzen nazw	PL.ZIPPZP.11425/281803-POG
lokalny id	1POG-200SR
wersja id	20260409T122527
poczatek wersji obiektu	2026-04-09T12:25:27
nazwa	strefa produkcji rolniczej
oznaczenie	200SR
symbol	SR
obowiazuje od	2026-02-24
obowiazuje do	obecnie
status	w opracowaniu https://inspire.ec.europa.eu/codelist/ProcessStepGeneralValue /elaboration
charakter ustalenia	ogólnie wiążące https://inspire.ec.europa.eu/codelist/RegulationNatureValue /generallyBinding
profil podstawowy	teren produkcji w gospodarstwach rolnych teren wielkotowarowej produkcji rolnej teren akwakultury i obsługi rybactwa teren komunikacji teren ogrodów działkowych teren infrastruktury technicznej
profil dodatkowy	teren elektrowni słonecznej teren elektrowni wodnej teren zieleni urządzonej teren zieleni naturalnej teren lasu teren wód
maksymalna nadziemna intensywnosc zabudowy	1.2
maksymalny udzial powierzchni	

zabudowy	60%
maksymalna wysokosc zabudowy	12.0 m
minimalny udzial powierzchni biologicznie czynnej	30%
geometria	
plan	https://www.gov.pl/zagospodarowanieprzestrzenne/app /AktPlanowaniaPrzestrzennego/PL.ZIPPZP.11425/281803-POG/1POG

strefa planistyczna	PL.ZIPPZP.11425_281803-POG_1POG-201SZ_20250206T120106
identifier	https://www.gov.pl/zagospodarowanieprzestrzenne/app /StrefaPlanistyczna/PL.ZIPPZP.11425/281803-POG/1POG-201SZ /20250206T120106
przestrzen nazw	PL.ZIPPZP.11425/281803-POG
lokalny id	1POG-201SZ
wersja id	20250206T120106
poczatek wersji obiektu	2025-02-06T12:01:06
nazwa	strefa wielofunkcyjna z zabudową zagrodową
oznaczenie	201SZ
symbol	SZ
obowiazuje od	2025-02-05
obowiazuje do	obecnie
status	w opracowaniu https://inspire.ec.europa.eu/codelist/ProcessStepGeneralValue /elaboration
charakter ustalenia	ogólnie wiążące https://inspire.ec.europa.eu/codelist/RegulationNatureValue /generallyBinding
profil podstawowy	teren zabudowy zagrodowej teren produkcji w gospodarstwach rolnych teren akwakultury i obsługi rybactwa teren komunikacji teren zieleni urządzonej teren ogrodów działkowych teren infrastruktury technicznej
profil dodatkowy	teren usług teren zieleni naturalnej teren lasu teren wód
maksymalna nadziemna	

intensywnosc zabudowy	0.9
maksymalny udzial powierzchni zabudowy	50%
maksymalna wysokosc zabudowy	12.0 m
minimalny udzial powierzchni biologicznie czynnej	30%
geometria	
plan	https://www.gov.pl/zagospodarowanieprzestrzenne/app/AktPlanowaniaPrzestrzennego/PL.ZIPPZP.11425/281803-POG/1POG
strefa planistyczna	PL.ZIPPZP.11425_281803-POG_1POG-201SO_20260410T131226
identifier	https://www.gov.pl/zagospodarowanieprzestrzenne/app/StrefaPlanistyczna/PL.ZIPPZP.11425/281803-POG/1POG-201SO/20260410T131226
przestrzen nazw	PL.ZIPPZP.11425/281803-POG
lokalny id	1POG-201SO
wersja id	20260410T131226
poczatek wersji obiektu	2026-04-10T13:12:26
nazwa	strefa otwarta
oznaczenie	201SO
symbol	SO
obowiazuje od	2025-02-04
obowiazuje do	obecnie
status	w opracowaniu https://inspire.ec.europa.eu/codelist/ProcessStepGeneralValue/elaboration
charakter ustalenia	ogólnie wiążące https://inspire.ec.europa.eu/codelist/RegulationNatureValue/generallyBinding
profil podstawowy	teren rolnictwa z zakazem zabudowy teren lasu teren zieleni naturalnej teren wód teren komunikacji teren ogrodów działkowych teren infrastruktury technicznej
geometria	



plan	https://www.gov.pl/zagospodarowanieprzestrzenne/app /AktPlanowaniaPrzestrzennego/PL.ZIPPZP.11425/281803-POG/1POG

strefa planistyczna	PL.ZIPPZP.11425_281803-POG_1POG-201SJ_20260312T085601
identifier	https://www.gov.pl/zagospodarowanieprzestrzenne/app /StrefaPlanistyczna/PL.ZIPPZP.11425/281803-POG/1POG-201SJ /20260312T085601
przestrzen nazw	PL.ZIPPZP.11425/281803-POG
lokalny id	1POG-201SJ
wersja id	20260312T085601
poczatek wersji obiektu	2026-03-12T08:56:01
nazwa	strefa wielofunkcyjna z zabudową mieszkaniową jednorodzinną
oznaczenie	201SJ
symbol	SJ
obowiazuje od	2025-02-04
obowiazuje do	obecnie
status	w opracowaniu https://inspire.ec.europa.eu/codelist/ProcessStepGeneralValue /elaboration
charakter ustalenia	ogólnie wiążące https://inspire.ec.europa.eu/codelist/RegulationNatureValue /generallyBinding
profil podstawowy	teren zabudowy mieszkaniowej jednorodzinnej teren usług teren komunikacji teren zieleni urządzonej teren ogrodów działkowych teren infrastruktury technicznej
profil dodatkowy	teren zabudowy letniskowej lub rekreacji indywidualnej teren zieleni naturalnej teren lasu teren wód
maksymalna nadziemna intensywnosc zabudowy	0.9
maksymalny udzial powierzchni zabudowy	50%
maksymalna wysokosc zabudowy	12.0 m
minimalny udzial powierzchni	

biologicznie czynnej	30%
geometria	
plan	https://www.gov.pl/zagospodarowanieprzestrzenne/app/AktPlanowaniaPrzestrzennego/PL.ZIPPZP.11425/281803-POG/1POG
strefa planistyczna	PL.ZIPPZP.11425_281803-POG_1POG-201SR_20260409T122733
identifier	https://www.gov.pl/zagospodarowanieprzestrzenne/app/StrefaPlanistyczna/PL.ZIPPZP.11425/281803-POG/1POG-201SR/20260409T122733
przestrzen nazw	PL.ZIPPZP.11425/281803-POG
lokalny id	1POG-201SR
wersja id	20260409T122733
poczatek wersji obiektu	2026-04-09T12:27:33
nazwa	strefa produkcji rolniczej
oznaczenie	201SR
symbol	SR
obowiazuje od	2026-02-24
obowiazuje do	obecnie
status	w opracowaniu https://inspire.ec.europa.eu/codelist/ProcessStepGeneralValue/elaboration
charakter ustalenia	ogólnie wiążące https://inspire.ec.europa.eu/codelist/RegulationNatureValue/generallyBinding
profil podstawowy	teren produkcji w gospodarstwach rolnych teren wielkotowarowej produkcji rolnej teren akwakultury i obsługi rybactwa teren komunikacji teren ogrodów działkowych teren infrastruktury technicznej
profil dodatkowy	teren elektrowni słonecznej teren elektrowni wodnej teren zieleni urządzonej teren zieleni naturalnej teren lasu teren wód
maksymalna nadziemna intensywnosc zabudowy	1.2
maksymalny udzial powierzchni	

zabudowy	60%
maksymalna wysokosc zabudowy	12.0 m
minimalny udzial powierzchni biologicznie czynnej	30%
geometria	
plan	https://www.gov.pl/zagospodarowanieprzestrzenne/app/AktPlanowaniaPrzestrzennego/PL.ZIPPZP.11425/281803-POG/1POG

strefa planistyczna	PL.ZIPPZP.11425_281803-POG_1POG-202SZ_20250206T120106
identifier	https://www.gov.pl/zagospodarowanieprzestrzenne/app/StrefaPlanistyczna/PL.ZIPPZP.11425/281803-POG/1POG-202SZ/20250206T120106
przestrzen nazw	PL.ZIPPZP.11425/281803-POG
lokalny id	1POG-202SZ
wersja id	20250206T120106
poczatek wersji obiektu	2025-02-06T12:01:06
nazwa	strefa wielofunkcyjna z zabudową zagrodową
oznaczenie	202SZ
symbol	SZ
obowiazuje od	2025-02-05
obowiazuje do	obecnie
status	w opracowaniu https://inspire.ec.europa.eu/codelist/ProcessStepGeneralValue/elaboration
charakter ustalenia	ogólnie wiążące https://inspire.ec.europa.eu/codelist/RegulationNatureValue/generallyBinding
profil podstawowy	teren zabudowy zagrodowej teren produkcji w gospodarstwach rolnych teren akwakultury i obsługi rybactwa teren komunikacji teren zieleni urządzonej teren ogrodów działkowych teren infrastruktury technicznej
profil dodatkowy	teren usług teren zieleni naturalnej teren lasu teren wód
maksymalna nadziemna	

intensywnosc zabudowy	0.9
maksymalny udzial powierzchni zabudowy	50%
maksymalna wysokosc zabudowy	12.0 m
minimalny udzial powierzchni biologicznie czynnej	30%
geometria	
plan	https://www.gov.pl/zagospodarowanieprzestrzenne/app/AktPlanowaniaPrzestrzennego/PL.ZIPPZP.11425/281803-POG/1POG
strefa planistyczna	PL.ZIPPZP.11425_281803-POG_1POG-202SO_20260313T135432
identifier	https://www.gov.pl/zagospodarowanieprzestrzenne/app/StrefaPlanistyczna/PL.ZIPPZP.11425/281803-POG/1POG-202SO/20260313T135432
przestrzen nazw	PL.ZIPPZP.11425/281803-POG
lokalny id	1POG-202SO
wersja id	20260313T135432
poczatek wersji obiektu	2026-03-13T13:54:32
nazwa	strefa otwarta
oznaczenie	202SO
symbol	SO
obowiazuje od	2025-02-04
obowiazuje do	obecnie
status	w opracowaniu https://inspire.ec.europa.eu/codelist/ProcessStepGeneralValue/elaboration
charakter ustalenia	ogólnie wiążące https://inspire.ec.europa.eu/codelist/RegulationNatureValue/generallyBinding
profil podstawowy	teren rolnictwa z zakazem zabudowy teren lasu teren zieleni naturalnej teren wód teren komunikacji teren ogrodów działkowych teren infrastruktury technicznej
geometria	



plan	https://www.gov.pl/zagospodarowanieprzestrzenne/app /AktPlanowaniaPrzestrzennego/PL.ZIPPZP.11425/281803-POG/1POG
strefa planistyczna	PL.ZIPPZP.11425_281803-POG_1POG-202SJ_20250206T120106
identifier	https://www.gov.pl/zagospodarowanieprzestrzenne/app /StrefaPlanistyczna/PL.ZIPPZP.11425/281803-POG/1POG-202SJ /20250206T120106
przestrzen nazw	PL.ZIPPZP.11425/281803-POG
lokalny id	1POG-202SJ
wersja id	20250206T120106
poczatek wersji obiektu	2025-02-06T12:01:06
nazwa	strefa wielofunkcyjna z zabudową mieszkaniową jednorodzinną
oznaczenie	202SJ
symbol	SJ
obowiazuje od	2025-02-04
obowiazuje do	obecnie
status	w opracowaniu https://inspire.ec.europa.eu/codelist/ProcessStepGeneralValue /elaboration
charakter ustalenia	ogólnie wiążące https://inspire.ec.europa.eu/codelist/RegulationNatureValue /generallyBinding
profil podstawowy	teren zabudowy mieszkaniowej jednorodzinnej teren usług teren komunikacji teren zieleni urządzonej teren ogrodów działkowych teren infrastruktury technicznej
profil dodatkowy	teren zabudowy letniskowej lub rekreacji indywidualnej teren zieleni naturalnej teren lasu teren wód
maksymalna nadziemna intensywnosc zabudowy	0.9
maksymalny udzial powierzchni zabudowy	50%
maksymalna wysokosc zabudowy	12.0 m
minimalny udzial powierzchni	

biologicznie czynnej	30%
geometria	
plan	https://www.gov.pl/zagospodarowanieprzestrzenne/app /AktPlanowaniaPrzestrzennego/PL.ZIPPZP.11425/281803-POG/1POG

strefa planistyczna	PL.ZIPPZP.11425_281803-POG_1POG-202SR_20260413T073643
identifier	https://www.gov.pl/zagospodarowanieprzestrzenne/app /StrefaPlanistyczna/PL.ZIPPZP.11425/281803-POG/1POG-202SR /20260413T073643
przestrzen nazw	PL.ZIPPZP.11425/281803-POG
lokalny id	1POG-202SR
wersja id	20260413T073643
poczatek wersji obiektu	2026-04-13T07:36:43
nazwa	strefa produkcji rolniczej
oznaczenie	202SR
symbol	SR
obowiazuje od	2026-03-30
obowiazuje do	obecnie
status	w opracowaniu https://inspire.ec.europa.eu/codelist/ProcessStepGeneralValue /elaboration
charakter ustalenia	ogólnie wiążące https://inspire.ec.europa.eu/codelist/RegulationNatureValue /generallyBinding
profil podstawowy	teren produkcji w gospodarstwach rolnych teren wielkotowarowej produkcji rolnej teren akwakultury i obsługi rybactwa teren komunikacji teren ogrodów działkowych teren infrastruktury technicznej
profil dodatkowy	teren elektrowni słonecznej teren elektrowni wodnej teren zieleni urządzonej teren zieleni naturalnej teren lasu teren wód
maksymalna nadziemna intensywnosc zabudowy	1.2
maksymalny udzial powierzchni	

zabudowy	60%
maksymalna wysokosc zabudowy	12.0 m
minimalny udzial powierzchni biologicznie czynnej	30%
geometria	
plan	https://www.gov.pl/zagospodarowanieprzestrzenne/app/AktPlanowaniaPrzestrzennego/PL.ZIPPZP.11425/281803-POG/1POG

strefa planistyczna	PL.ZIPPZP.11425_281803-POG_1POG-203SZ_20260220T131127
identifier	https://www.gov.pl/zagospodarowanieprzestrzenne/app/StrefaPlanistyczna/PL.ZIPPZP.11425/281803-POG/1POG-203SZ/20260220T131127
przestrzen nazw	PL.ZIPPZP.11425/281803-POG
lokalny id	1POG-203SZ
wersja id	20260220T131127
poczatek wersji obiektu	2026-02-20T13:11:27
nazwa	strefa wielofunkcyjna z zabudową zagrodową
oznaczenie	203SZ
symbol	SZ
obowiazuje od	2025-02-05
obowiazuje do	obecnie
status	w opracowaniu https://inspire.ec.europa.eu/codelist/ProcessStepGeneralValue/elaboration
charakter ustalenia	ogólnie wiążące https://inspire.ec.europa.eu/codelist/RegulationNatureValue/generallyBinding
profil podstawowy	teren zabudowy zagrodowej teren produkcji w gospodarstwach rolnych teren akwakultury i obsługi rybactwa teren komunikacji teren zieleni urządzonej teren ogrodów działkowych teren infrastruktury technicznej
profil dodatkowy	teren usług teren zieleni naturalnej teren lasu teren wód
maksymalna nadziemna	

intensywnosc zabudowy	0.9
maksymalny udzial powierzchni zabudowy	50%
maksymalna wysokosc zabudowy	12.0 m
minimalny udzial powierzchni biologicznie czynnej	30%
geometria	
plan	https://www.gov.pl/zagospodarowanieprzestrzenne/app /AktPlanowaniaPrzestrzennego/PL.ZIPPZP.11425/281803-POG/1POG

strefa planistyczna	PL.ZIPPZP.11425_281803-POG_1POG-203SO_20260312T085408
identifier	https://www.gov.pl/zagospodarowanieprzestrzenne/app /StrefaPlanistyczna/PL.ZIPPZP.11425/281803-POG/1POG-203SO /20260312T085408
przestrzen nazw	PL.ZIPPZP.11425/281803-POG
lokalny id	1POG-203SO
wersja id	20260312T085408
poczatek wersji obiektu	2026-03-12T08:54:08
nazwa	strefa otwarta
oznaczenie	203SO
symbol	SO
obowiazuje od	2025-02-04
obowiazuje do	obecnie
status	w opracowaniu https://inspire.ec.europa.eu/codelist/ProcessStepGeneralValue /elaboration
charakter ustalenia	ogólnie wiążące https://inspire.ec.europa.eu/codelist/RegulationNatureValue /generallyBinding
profil podstawowy	teren rolnictwa z zakazem zabudowy teren lasu teren zieleni naturalnej teren wód teren komunikacji teren ogrodów działkowych teren infrastruktury technicznej
profil dodatkowy	teren elektrowni słonecznej teren elektrowni geotermalnej teren elektrowni wodnej

	teren biogazowni teren zieleni urządzonej
geometria	
plan	https://www.gov.pl/zagospodarowanieprzestrzenne/app /AktPlanowaniaPrzestrzennego/PL.ZIPPZP.11425/281803-POG/1POG
strefa planistyczna	PL.ZIPPZP.11425_281803-POG_1POG-203SJ_20250206T120106
identifier	https://www.gov.pl/zagospodarowanieprzestrzenne/app /StrefaPlanistyczna/PL.ZIPPZP.11425/281803-POG/1POG-203SJ /20250206T120106
przestrzen nazw	PL.ZIPPZP.11425/281803-POG
lokalny id	1POG-203SJ
wersja id	20250206T120106
poczatek wersji obiektu	2025-02-06T12:01:06
nazwa	strefa wielofunkcyjna z zabudową mieszkaniową jednorodzinną
oznaczenie	203SJ
symbol	SJ
obowiazuje od	2025-02-04
obowiazuje do	obecnie
status	w opracowaniu https://inspire.ec.europa.eu/codelist/ProcessStepGeneralValue /elaboration
charakter ustalenia	ogólnie wiążące https://inspire.ec.europa.eu/codelist/RegulationNatureValue /generallyBinding
profil podstawowy	teren zabudowy mieszkaniowej jednorodzinnej teren usług teren komunikacji teren zieleni urządzonej teren ogrodów działkowych teren infrastruktury technicznej
profil dodatkowy	teren zabudowy letniskowej lub rekreacji indywidualnej teren zieleni naturalnej teren lasu teren wód
maksymalna nadziemna intensywnosc zabudowy	0.9
maksymalny udzial powierzchni zabudowy	50%

maksymalna wysokosc zabudowy	12.0 m
minimalny udzial powierzchni biologicznie czynnej	30%
geometria	
plan	https://www.gov.pl/zagospodarowanieprzestrzenne/app/AktPlanowaniaPrzestrzennego/PL.ZIPPZP.11425/281803-POG/1POG
strefa planistyczna	PL.ZIPPZP.11425_281803-POG_1POG-203SR_20260413T064749
identifier	https://www.gov.pl/zagospodarowanieprzestrzenne/app/StrefaPlanistyczna/PL.ZIPPZP.11425/281803-POG/1POG-203SR/20260413T064749
przestrzen nazw	PL.ZIPPZP.11425/281803-POG
lokalny id	1POG-203SR
wersja id	20260413T064749
poczatek wersji obiektu	2026-04-13T06:47:49
nazwa	strefa produkcji rolniczej
oznaczenie	203SR
symbol	SR
obowiazuje od	2026-02-24
obowiazuje do	obecnie
status	w opracowaniu https://inspire.ec.europa.eu/codelist/ProcessStepGeneralValue/elaboration
charakter ustalenia	ogólnie wiążące https://inspire.ec.europa.eu/codelist/RegulationNatureValue/generallyBinding
profil podstawowy	teren produkcji w gospodarstwach rolnych teren wielkotowarowej produkcji rolnej teren akwakultury i obsługi rybactwa teren komunikacji teren ogrodów działkowych teren infrastruktury technicznej
profil dodatkowy	teren elektrowni słonecznej teren elektrowni wodnej teren zieleni urządzonej teren zieleni naturalnej teren lasu teren wód
maksymalna nadziemna	

intensywnosc zabudowy	1.2
maksymalny udzial powierzchni zabudowy	60%
maksymalna wysokosc zabudowy	12.0 m
minimalny udzial powierzchni biologicznie czynnej	30%
geometria	
plan	https://www.gov.pl/zagospodarowanieprzestrzenne/app/AktPlanowaniaPrzestrzennego/PL.ZIPPZP.11425/281803-POG/1POG
strefa planistyczna	PL.ZIPPZP.11425_281803-POG_1POG-204SZ_20260413T071527
identifier	https://www.gov.pl/zagospodarowanieprzestrzenne/app/StrefaPlanistyczna/PL.ZIPPZP.11425/281803-POG/1POG-204SZ/20260413T071527
przestrzen nazw	PL.ZIPPZP.11425/281803-POG
lokalny id	1POG-204SZ
wersja id	20260413T071527
poczatek wersji obiektu	2026-04-13T07:15:27
nazwa	strefa wielofunkcyjna z zabudową zagrodową
oznaczenie	204SZ
symbol	SZ
obowiazuje od	2025-02-05
obowiazuje do	obecnie
status	w opracowaniu https://inspire.ec.europa.eu/codelist/ProcessStepGeneralValue/elaboration
charakter ustalenia	ogólnie wiążące https://inspire.ec.europa.eu/codelist/RegulationNatureValue/generallyBinding
profil podstawowy	teren zabudowy zagrodowej teren produkcji w gospodarstwach rolnych teren akwakultury i obsługi rybactwa teren komunikacji teren zieleni urządzonej teren ogrodów działkowych teren infrastruktury technicznej
profil dodatkowy	teren usług teren zieleni naturalnej

	teren lasu teren wód
maksymalna nadziemna intensywnosc zabudowy	0.9
maksymalny udzial powierzchni zabudowy	50%
maksymalna wysokosc zabudowy	12.0 m
minimalny udzial powierzchni biologicznie czynnej	30%
geometria	
plan	https://www.gov.pl/zagospodarowanieprzestrzenne/app /AktPlanowaniaPrzestrzennego/PL.ZIPPZP.11425/281803-POG/1POG

strefa planistyczna	PL.ZIPPZP.11425_281803-POG_1POG-204SO_20260312T130557
identifier	https://www.gov.pl/zagospodarowanieprzestrzenne/app /StrefaPlanistyczna/PL.ZIPPZP.11425/281803-POG/1POG-204SO /20260312T130557
przestrzen nazw	PL.ZIPPZP.11425/281803-POG
lokalny id	1POG-204SO
wersja id	20260312T130557
poczatek wersji obiektu	2026-03-12T13:05:57
nazwa	strefa otwarta
oznaczenie	204SO
symbol	SO
obowiazuje od	2025-02-04
obowiazuje do	obecnie
status	w opracowaniu https://inspire.ec.europa.eu/codelist/ProcessStepGeneralValue /elaboration
charakter ustalenia	ogólnie wiążące https://inspire.ec.europa.eu/codelist/RegulationNatureValue /generallyBinding
profil podstawowy	teren rolnictwa z zakazem zabudowy teren lasu teren zieleni naturalnej teren wód teren komunikacji teren ogrodów działkowych teren infrastruktury technicznej

geometria	
plan	https://www.gov.pl/zagospodarowanieprzestrzenne/app /AktPlanowaniaPrzestrzennego/PL.ZIPPZP.11425/281803-POG/1POG
strefa planistyczna	PL.ZIPPZP.11425_281803-POG_1POG-204SJ_20250206T120106
identifier	https://www.gov.pl/zagospodarowanieprzestrzenne/app /StrefaPlanistyczna/PL.ZIPPZP.11425/281803-POG/1POG-204SJ /20250206T120106
przestrzen nazw	PL.ZIPPZP.11425/281803-POG
lokalny id	1POG-204SJ
wersja id	20250206T120106
poczatek wersji obiektu	2025-02-06T12:01:06
nazwa	strefa wielofunkcyjna z zabudową mieszkaniową jednorodzinną
oznaczenie	204SJ
symbol	SJ
obowiazuje od	2025-02-04
obowiazuje do	obecnie
status	w opracowaniu https://inspire.ec.europa.eu/codelist/ProcessStepGeneralValue /elaboration
charakter ustalenia	ogólnie wiążące https://inspire.ec.europa.eu/codelist/RegulationNatureValue /generallyBinding
profil podstawowy	teren zabudowy mieszkaniowej jednorodzinnej teren usług teren komunikacji teren zieleni urządzonej teren ogrodów działkowych teren infrastruktury technicznej
profil dodatkowy	teren zabudowy letniskowej lub rekreacji indywidualnej teren zieleni naturalnej teren lasu teren wód
maksymalna nadziemna intensywnosc zabudowy	0.9
maksymalny udzial powierzchni zabudowy	50%
maksymalna wysokosc zabudowy	12.0 m

minimalny udzial powierzchni biologicznie czynnej	30%
geometria	
plan	https://www.gov.pl/zagospodarowanieprzestrzenne/app/AktPlanowaniaPrzestrzennego/PL.ZIPPZP.11425/281803-POG/1POG
strefa planistyczna	PL.ZIPPZP.11425_281803-POG_1POG-204SR_20260409T122844
identifier	https://www.gov.pl/zagospodarowanieprzestrzenne/app/StrefaPlanistyczna/PL.ZIPPZP.11425/281803-POG/1POG-204SR/20260409T122844
przestrzen nazw	PL.ZIPPZP.11425/281803-POG
lokalny id	1POG-204SR
wersja id	20260409T122844
poczatek wersji obiektu	2026-04-09T12:28:44
nazwa	strefa produkcji rolniczej
oznaczenie	204SR
symbol	SR
obowiazuje od	2026-02-24
obowiazuje do	obecnie
status	w opracowaniu https://inspire.ec.europa.eu/codelist/ProcessStepGeneralValue/elaboration
charakter ustalenia	ogólnie wiążące https://inspire.ec.europa.eu/codelist/RegulationNatureValue/generallyBinding
profil podstawowy	teren produkcji w gospodarstwach rolnych teren wielkotowarowej produkcji rolnej teren akwakultury i obsługi rybactwa teren komunikacji teren ogrodów działkowych teren infrastruktury technicznej
profil dodatkowy	teren elektrowni słonecznej teren elektrowni wodnej teren zieleni urządzonej teren zieleni naturalnej teren lasu teren wód
maksymalna nadziemna intensywnosc zabudowy	1.2

maksymalny udzial powierzchni zabudowy	60%
maksymalna wysokosc zabudowy	12.0 m
minimalny udzial powierzchni biologicznie czynnej	30%
geometria	
plan	https://www.gov.pl/zagospodarowanieprzestrzenne/app/AktPlanowaniaPrzestrzennego/PL.ZIPPZP.11425/281803-POG/1POG

strefa planistyczna	PL.ZIPPZP.11425_281803-POG_1POG-205SZ_20250206T120106
identifier	https://www.gov.pl/zagospodarowanieprzestrzenne/app/StrefaPlanistyczna/PL.ZIPPZP.11425/281803-POG/1POG-205SZ/20250206T120106
przestrzen nazw	PL.ZIPPZP.11425/281803-POG
lokalny id	1POG-205SZ
wersja id	20250206T120106
poczatek wersji obiektu	2025-02-06T12:01:06
nazwa	strefa wielofunkcyjna z zabudową zagrodową
oznaczenie	205SZ
symbol	SZ
obowiazuje od	2025-02-05
obowiazuje do	obecnie
status	w opracowaniu https://inspire.ec.europa.eu/codelist/ProcessStepGeneralValue/elaboration
charakter ustalenia	ogólnie wiążące https://inspire.ec.europa.eu/codelist/RegulationNatureValue/generallyBinding
profil podstawowy	teren zabudowy zagrodowej teren produkcji w gospodarstwach rolnych teren akwakultury i obsługi rybactwa teren komunikacji teren zieleni urządzonej teren ogrodów działkowych teren infrastruktury technicznej
profil dodatkowy	teren usług teren zieleni naturalnej teren lasu teren wód

maksymalna nadziemna intensywnosc zabudowy	0.9
maksymalny udzial powierzchni zabudowy	50%
maksymalna wysokosc zabudowy	12.0 m
minimalny udzial powierzchni biologicznie czynnej	30%
geometria	
plan	https://www.gov.pl/zagospodarowanieprzestrzenne/app/AktPlanowaniaPrzestrzennego/PL.ZIPPZP.11425/281803-POG/1POG

strefa planistyczna	PL.ZIPPZP.11425_281803-POG_1POG-205SO_20260312T085408
identifier	https://www.gov.pl/zagospodarowanieprzestrzenne/app/StrefaPlanistyczna/PL.ZIPPZP.11425/281803-POG/1POG-205SO/20260312T085408
przestrzen nazw	PL.ZIPPZP.11425/281803-POG
lokalny id	1POG-205SO
wersja id	20260312T085408
poczatek wersji obiektu	2026-03-12T08:54:08
nazwa	strefa otwarta
oznaczenie	205SO
symbol	SO
obowiazuje od	2025-02-04
obowiazuje do	obecnie
status	w opracowaniu https://inspire.ec.europa.eu/codelist/ProcessStepGeneralValue/elaboration
charakter ustalenia	ogólnie wiążące https://inspire.ec.europa.eu/codelist/RegulationNatureValue/generallyBinding
profil podstawowy	teren rolnictwa z zakazem zabudowy teren lasu teren zieleni naturalnej teren wód teren komunikacji teren ogrodów działkowych teren infrastruktury technicznej
profil dodatkowy	teren elektrowni słonecznej teren elektrowni geotermalnej

	teren elektrowni wodnej teren biogazowni teren zieleni urządzonej
geometria	
plan	https://www.gov.pl/zagospodarowanieprzestrzenne/app /AktPlanowaniaPrzestrzennego/PL.ZIPPZP.11425/281803-POG/1POG

strefa planistyczna	PL.ZIPPZP.11425_281803-POG_1POG-205SJ_20250206T120106
identifier	https://www.gov.pl/zagospodarowanieprzestrzenne/app /StrefaPlanistyczna/PL.ZIPPZP.11425/281803-POG/1POG-205SJ /20250206T120106
przestrzen nazw	PL.ZIPPZP.11425/281803-POG
lokalny id	1POG-205SJ
wersja id	20250206T120106
poczatek wersji obiektu	2025-02-06T12:01:06
nazwa	strefa wielofunkcyjna z zabudową mieszkaniową jednorodzinną
oznaczenie	205SJ
symbol	SJ
obowiazuje od	2025-02-04
obowiazuje do	obecnie
status	w opracowaniu https://inspire.ec.europa.eu/codelist/ProcessStepGeneralValue /elaboration
charakter ustalenia	ogólnie wiążące https://inspire.ec.europa.eu/codelist/RegulationNatureValue /generallyBinding
profil podstawowy	teren zabudowy mieszkaniowej jednorodzinnej teren usług teren komunikacji teren zieleni urządzonej teren ogrodów działkowych teren infrastruktury technicznej
profil dodatkowy	teren zabudowy letniskowej lub rekreacji indywidualnej teren zieleni naturalnej teren lasu teren wód
maksymalna nadziemna intensywnosc zabudowy	0.9
maksymalny udzial powierzchni	

zabudowy	50%
maksymalna wysokosc zabudowy	12.0 m
minimalny udzial powierzchni biologicznie czynnej	30%
geometria	
plan	https://www.gov.pl/zagospodarowanieprzestrzenne/app/AktPlanowaniaPrzestrzennego/PL.ZIPPZP.11425/281803-POG/1POG

strefa planistyczna	PL.ZIPPZP.11425_281803-POG_1POG-205SR_20260409T123717
identifier	https://www.gov.pl/zagospodarowanieprzestrzenne/app/StrefaPlanistyczna/PL.ZIPPZP.11425/281803-POG/1POG-205SR/20260409T123717
przestrzen nazw	PL.ZIPPZP.11425/281803-POG
lokalny id	1POG-205SR
wersja id	20260409T123717
poczatek wersji obiektu	2026-04-09T12:37:17
nazwa	strefa produkcji rolniczej
oznaczenie	205SR
symbol	SR
obowiazuje od	2026-02-24
obowiazuje do	obecnie
status	w opracowaniu https://inspire.ec.europa.eu/codelist/ProcessStepGeneralValue/elaboration
charakter ustalenia	ogólnie wiążące https://inspire.ec.europa.eu/codelist/RegulationNatureValue/generallyBinding
profil podstawowy	teren produkcji w gospodarstwach rolnych teren wielkotowarowej produkcji rolnej teren akwakultury i obsługi rybactwa teren komunikacji teren ogrodów działkowych teren infrastruktury technicznej
profil dodatkowy	teren elektrowni słonecznej teren elektrowni wodnej teren zieleni urządzonej teren zieleni naturalnej teren lasu teren wód

maksymalna nadziemna intensywnosc zabudowy	1.2
maksymalny udzial powierzchni zabudowy	60%
maksymalna wysokosc zabudowy	12.0 m
minimalny udzial powierzchni biologicznie czynnej	30%
geometria	
plan	https://www.gov.pl/zagospodarowanieprzestrzenne/app /AktPlanowaniaPrzestrzennego/PL.ZIPPZP.11425/281803-POG/1POG

strefa planistyczna	PL.ZIPPZP.11425_281803-POG_1POG-206SZ_20260415T115721
identifier	https://www.gov.pl/zagospodarowanieprzestrzenne/app /StrefaPlanistyczna/PL.ZIPPZP.11425/281803-POG/1POG-206SZ /20260415T115721
przestrzen nazw	PL.ZIPPZP.11425/281803-POG
lokalny id	1POG-206SZ
wersja id	20260415T115721
poczatek wersji obiektu	2026-04-15T11:57:21
nazwa	strefa wielofunkcyjna z zabudową zagrodową
oznaczenie	206SZ
symbol	SZ
obowiazuje od	2025-02-05
obowiazuje do	obecnie
status	w opracowaniu https://inspire.ec.europa.eu/codelist/ProcessStepGeneralValue /elaboration
charakter ustalenia	ogólnie wiążące https://inspire.ec.europa.eu/codelist/RegulationNatureValue /generallyBinding
profil podstawowy	teren zabudowy zagrodowej teren produkcji w gospodarstwach rolnych teren akwakultury i obsługi rybactwa teren komunikacji teren zieleni urządzonej teren ogrodów działkowych teren infrastruktury technicznej
profil dodatkowy	teren usług teren zieleni naturalnej

	teren lasu teren wód
maksymalna nadziemna intensywnosc zabudowy	0.9
maksymalny udzial powierzchni zabudowy	50%
maksymalna wysokosc zabudowy	12.0 m
minimalny udzial powierzchni biologicznie czynnej	30%
geometria	
plan	https://www.gov.pl/zagospodarowanieprzestrzenne/app /AktPlanowaniaPrzestrzennego/PL.ZIPPZP.11425/281803-POG/1POG

strefa planistyczna	PL.ZIPPZP.11425_281803-POG_1POG-206SO_20260312T085408
identifier	https://www.gov.pl/zagospodarowanieprzestrzenne/app /StrefaPlanistyczna/PL.ZIPPZP.11425/281803-POG/1POG-206SO /20260312T085408
przestrzen nazw	PL.ZIPPZP.11425/281803-POG
lokalny id	1POG-206SO
wersja id	20260312T085408
poczatek wersji obiektu	2026-03-12T08:54:08
nazwa	strefa otwarta
oznaczenie	206SO
symbol	SO
obowiazuje od	2025-02-04
obowiazuje do	obecnie
status	w opracowaniu https://inspire.ec.europa.eu/codelist/ProcessStepGeneralValue /elaboration
charakter ustalenia	ogólnie wiążące https://inspire.ec.europa.eu/codelist/RegulationNatureValue /generallyBinding
profil podstawowy	teren rolnictwa z zakazem zabudowy teren lasu teren zieleni naturalnej teren wód teren komunikacji teren ogrodów działkowych teren infrastruktury technicznej

geometria	
plan	https://www.gov.pl/zagospodarowanieprzestrzenne/app /AktPlanowaniaPrzestrzennego/PL.ZIPPZP.11425/281803-POG/1POG
strefa planistyczna	PL.ZIPPZP.11425_281803-POG_1POG-206SJ_20260225T095245
identifier	https://www.gov.pl/zagospodarowanieprzestrzenne/app /StrefaPlanistyczna/PL.ZIPPZP.11425/281803-POG/1POG-206SJ /20260225T095245
przestrzen nazw	PL.ZIPPZP.11425/281803-POG
lokalny id	1POG-206SJ
wersja id	20260225T095245
poczatek wersji obiektu	2026-02-25T09:52:45
nazwa	strefa wielofunkcyjna z zabudową mieszkaniową jednorodzinną
oznaczenie	206SJ
symbol	SJ
obowiazuje od	2025-02-04
obowiazuje do	obecnie
status	w opracowaniu https://inspire.ec.europa.eu/codelist/ProcessStepGeneralValue /elaboration
charakter ustalenia	ogólnie wiążące https://inspire.ec.europa.eu/codelist/RegulationNatureValue /generallyBinding
profil podstawowy	teren zabudowy mieszkaniowej jednorodzinnej teren usług teren komunikacji teren zieleni urządzonej teren ogrodów działkowych teren infrastruktury technicznej
profil dodatkowy	teren zabudowy letniskowej lub rekreacji indywidualnej teren zieleni naturalnej teren lasu teren wód
maksymalna nadziemna intensywnosc zabudowy	0.9
maksymalny udzial powierzchni zabudowy	50%
maksymalna wysokosc zabudowy	12.0 m

minimalny udzial powierzchni biologicznie czynnej	30%
geometria	
plan	https://www.gov.pl/zagospodarowanieprzestrzenne/app/AktPlanowaniaPrzestrzennego/PL.ZIPPZP.11425/281803-POG/1POG

strefa planistyczna	PL.ZIPPZP.11425_281803-POG_1POG-206SR_20260409T123352
identifier	https://www.gov.pl/zagospodarowanieprzestrzenne/app/StrefaPlanistyczna/PL.ZIPPZP.11425/281803-POG/1POG-206SR/20260409T123352
przestrzen nazw	PL.ZIPPZP.11425/281803-POG
lokalny id	1POG-206SR
wersja id	20260409T123352
poczatek wersji obiektu	2026-04-09T12:33:52
nazwa	strefa produkcji rolniczej
oznaczenie	206SR
symbol	SR
obowiazuje od	2026-02-24
obowiazuje do	obecnie
status	w opracowaniu https://inspire.ec.europa.eu/codelist/ProcessStepGeneralValue/elaboration
charakter ustalenia	ogólnie wiążące https://inspire.ec.europa.eu/codelist/RegulationNatureValue/generallyBinding
profil podstawowy	teren produkcji w gospodarstwach rolnych teren wielkotowarowej produkcji rolnej teren akwakultury i obsługi rybactwa teren komunikacji teren ogrodów działkowych teren infrastruktury technicznej
profil dodatkowy	teren elektrowni słonecznej teren elektrowni wodnej teren zieleni urządzonej teren zieleni naturalnej teren lasu teren wód
maksymalna nadziemna intensywnosc zabudowy	1.2

maksymalny udzial powierzchni zabudowy	60%
maksymalna wysokosc zabudowy	12.0 m
minimalny udzial powierzchni biologicznie czynnej	30%
geometria	
plan	https://www.gov.pl/zagospodarowanieprzestrzenne/app/AktPlanowaniaPrzestrzennego/PL.ZIPPZP.11425/281803-POG/1POG

strefa planistyczna	PL.ZIPPZP.11425_281803-POG_1POG-207SZ_20250206T120106
identifier	https://www.gov.pl/zagospodarowanieprzestrzenne/app/StrefaPlanistyczna/PL.ZIPPZP.11425/281803-POG/1POG-207SZ/20250206T120106
przestrzen nazw	PL.ZIPPZP.11425/281803-POG
lokalny id	1POG-207SZ
wersja id	20250206T120106
poczatek wersji obiektu	2025-02-06T12:01:06
nazwa	strefa wielofunkcyjna z zabudową zagrodową
oznaczenie	207SZ
symbol	SZ
obowiazuje od	2025-02-05
obowiazuje do	obecnie
status	w opracowaniu https://inspire.ec.europa.eu/codelist/ProcessStepGeneralValue/elaboration
charakter ustalenia	ogólnie wiążące https://inspire.ec.europa.eu/codelist/RegulationNatureValue/generallyBinding
profil podstawowy	teren zabudowy zagrodowej teren produkcji w gospodarstwach rolnych teren akwakultury i obsługi rybactwa teren komunikacji teren zieleni urządzonej teren ogrodów działkowych teren infrastruktury technicznej
profil dodatkowy	teren usług teren zieleni naturalnej teren lasu teren wód

maksymalna nadziemna intensywnosc zabudowy	0.9
maksymalny udzial powierzchni zabudowy	50%
maksymalna wysokosc zabudowy	12.0 m
minimalny udzial powierzchni biologicznie czynnej	30%
geometria	
plan	https://www.gov.pl/zagospodarowanieprzestrzenne/app /AktPlanowaniaPrzestrzennego/PL.ZIPPZP.11425/281803-POG/1POG

strefa planistyczna	PL.ZIPPZP.11425_281803-POG_1POG-207SO_20260312T085408
identifier	https://www.gov.pl/zagospodarowanieprzestrzenne/app /StrefaPlanistyczna/PL.ZIPPZP.11425/281803-POG/1POG-207SO /20260312T085408
przestrzen nazw	PL.ZIPPZP.11425/281803-POG
lokalny id	1POG-207SO
wersja id	20260312T085408
poczatek wersji obiektu	2026-03-12T08:54:08
nazwa	strefa otwarta
oznaczenie	207SO
symbol	SO
obowiazuje od	2025-02-04
obowiazuje do	obecnie
status	w opracowaniu https://inspire.ec.europa.eu/codelist/ProcessStepGeneralValue /elaboration
charakter ustalenia	ogólnie wiążące https://inspire.ec.europa.eu/codelist/RegulationNatureValue /generallyBinding
profil podstawowy	teren rolnictwa z zakazem zabudowy teren lasu teren zieleni naturalnej teren wód teren komunikacji teren ogrodów działkowych teren infrastruktury technicznej
profil dodatkowy	teren elektrowni słonecznej teren elektrowni geotermalnej

	teren elektrowni wodnej teren biogazowni teren zieleni urządzonej
geometria	
plan	https://www.gov.pl/zagospodarowanieprzestrzenne/app /AktPlanowaniaPrzestrzennego/PL.ZIPPZP.11425/281803-POG/1POG
strefa planistyczna	PL.ZIPPZP.11425_281803-POG_1POG-207SJ_20250206T120106
identifier	https://www.gov.pl/zagospodarowanieprzestrzenne/app /StrefaPlanistyczna/PL.ZIPPZP.11425/281803-POG/1POG-207SJ /20250206T120106
przestrzen nazw	PL.ZIPPZP.11425/281803-POG
lokalny id	1POG-207SJ
wersja id	20250206T120106
poczatek wersji obiektu	2025-02-06T12:01:06
nazwa	strefa wielofunkcyjna z zabudową mieszkaniową jednorodzinną
oznaczenie	207SJ
symbol	SJ
obowiazuje od	2025-02-04
obowiazuje do	obecnie
status	w opracowaniu https://inspire.ec.europa.eu/codelist/ProcessStepGeneralValue /elaboration
charakter ustalenia	ogólnie wiążące https://inspire.ec.europa.eu/codelist/RegulationNatureValue /generallyBinding
profil podstawowy	teren zabudowy mieszkaniowej jednorodzinnej teren usług teren komunikacji teren zieleni urządzonej teren ogrodów działkowych teren infrastruktury technicznej
profil dodatkowy	teren zabudowy letniskowej lub rekreacji indywidualnej teren zieleni naturalnej teren lasu teren wód
maksymalna nadziemna intensywnosc zabudowy	0.9
maksymalny udzial powierzchni	

zabudowy	50%
maksymalna wysokosc zabudowy	12.0 m
minimalny udzial powierzchni biologicznie czynnej	30%
geometria	
plan	https://www.gov.pl/zagospodarowanieprzestrzenne/app/AktPlanowaniaPrzestrzennego/PL.ZIPPZP.11425/281803-POG/1POG

strefa planistyczna	PL.ZIPPZP.11425_281803-POG_1POG-207SR_20260413T064709
identifier	https://www.gov.pl/zagospodarowanieprzestrzenne/app/StrefaPlanistyczna/PL.ZIPPZP.11425/281803-POG/1POG-207SR/20260413T064709
przestrzen nazw	PL.ZIPPZP.11425/281803-POG
lokalny id	1POG-207SR
wersja id	20260413T064709
poczatek wersji obiektu	2026-04-13T06:47:09
nazwa	strefa produkcji rolniczej
oznaczenie	207SR
symbol	SR
obowiazuje od	2026-02-24
obowiazuje do	obecnie
status	w opracowaniu https://inspire.ec.europa.eu/codelist/ProcessStepGeneralValue/elaboration
charakter ustalenia	ogólnie wiążące https://inspire.ec.europa.eu/codelist/RegulationNatureValue/generallyBinding
profil podstawowy	teren produkcji w gospodarstwach rolnych teren wielkotowarowej produkcji rolnej teren akwakultury i obsługi rybactwa teren komunikacji teren ogrodów działkowych teren infrastruktury technicznej
profil dodatkowy	teren elektrowni słonecznej teren elektrowni wodnej teren zieleni urządzonej teren zieleni naturalnej teren lasu teren wód

maksymalna nadziemna intensywnosc zabudowy	1.2
maksymalny udzial powierzchni zabudowy	60%
maksymalna wysokosc zabudowy	12.0 m
minimalny udzial powierzchni biologicznie czynnej	30%
geometria	
plan	https://www.gov.pl/zagospodarowanieprzestrzenne/app/AktPlanowaniaPrzestrzennego/PL.ZIPPZP.11425/281803-POG/1POG

strefa planistyczna	PL.ZIPPZP.11425_281803-POG_1POG-208SZ_20250206T120106
identifier	https://www.gov.pl/zagospodarowanieprzestrzenne/app/StrefaPlanistyczna/PL.ZIPPZP.11425/281803-POG/1POG-208SZ/20250206T120106
przestrzen nazw	PL.ZIPPZP.11425/281803-POG
lokalny id	1POG-208SZ
wersja id	20250206T120106
poczatek wersji obiektu	2025-02-06T12:01:06
nazwa	strefa wielofunkcyjna z zabudową zagrodową
oznaczenie	208SZ
symbol	SZ
obowiazuje od	2025-02-05
obowiazuje do	obecnie
status	w opracowaniu https://inspire.ec.europa.eu/codelist/ProcessStepGeneralValue/elaboration
charakter ustalenia	ogólnie wiążące https://inspire.ec.europa.eu/codelist/RegulationNatureValue/generallyBinding
profil podstawowy	teren zabudowy zagrodowej teren produkcji w gospodarstwach rolnych teren akwakultury i obsługi rybactwa teren komunikacji teren zieleni urządzonej teren ogrodów działkowych teren infrastruktury technicznej
profil dodatkowy	teren usług teren zieleni naturalnej

	teren lasu teren wód
maksymalna nadziemna intensywnosc zabudowy	0.9
maksymalny udzial powierzchni zabudowy	50%
maksymalna wysokosc zabudowy	12.0 m
minimalny udzial powierzchni biologicznie czynnej	30%
geometria	
plan	https://www.gov.pl/zagospodarowanieprzestrzenne/app /AktPlanowaniaPrzestrzennego/PL.ZIPPZP.11425/281803-POG/1POG

strefa planistyczna	PL.ZIPPZP.11425_281803-POG_1POG-208SO_20260312T085408
identifier	https://www.gov.pl/zagospodarowanieprzestrzenne/app /StrefaPlanistyczna/PL.ZIPPZP.11425/281803-POG/1POG-208SO /20260312T085408
przestrzen nazw	PL.ZIPPZP.11425/281803-POG
lokalny id	1POG-208SO
wersja id	20260312T085408
poczatek wersji obiektu	2026-03-12T08:54:08
nazwa	strefa otwarta
oznaczenie	208SO
symbol	SO
obowiazuje od	2025-02-04
obowiazuje do	obecnie
status	w opracowaniu https://inspire.ec.europa.eu/codelist/ProcessStepGeneralValue /elaboration
charakter ustalenia	ogólnie wiążące https://inspire.ec.europa.eu/codelist/RegulationNatureValue /generallyBinding
profil podstawowy	teren rolnictwa z zakazem zabudowy teren lasu teren zieleni naturalnej teren wód teren komunikacji teren ogrodów działkowych teren infrastruktury technicznej

geometria	
plan	https://www.gov.pl/zagospodarowanieprzestrzenne/app /AktPlanowaniaPrzestrzennego/PL.ZIPPZP.11425/281803-POG/1POG
strefa planistyczna	PL.ZIPPZP.11425_281803-POG_1POG-208SJ_20250206T120106
identifier	https://www.gov.pl/zagospodarowanieprzestrzenne/app /StrefaPlanistyczna/PL.ZIPPZP.11425/281803-POG/1POG-208SJ /20250206T120106
przestrzen nazw	PL.ZIPPZP.11425/281803-POG
lokalny id	1POG-208SJ
wersja id	20250206T120106
poczatek wersji obiektu	2025-02-06T12:01:06
nazwa	strefa wielofunkcyjna z zabudową mieszkaniową jednorodzinną
oznaczenie	208SJ
symbol	SJ
obowiazuje od	2025-02-04
obowiazuje do	obecnie
status	w opracowaniu https://inspire.ec.europa.eu/codelist/ProcessStepGeneralValue /elaboration
charakter ustalenia	ogólnie wiążące https://inspire.ec.europa.eu/codelist/RegulationNatureValue /generallyBinding
profil podstawowy	teren zabudowy mieszkaniowej jednorodzinnej teren usług teren komunikacji teren zieleni urządzonej teren ogrodów działkowych teren infrastruktury technicznej
profil dodatkowy	teren zabudowy letniskowej lub rekreacji indywidualnej teren zieleni naturalnej teren lasu teren wód
maksymalna nadziemna intensywnosc zabudowy	0.9
maksymalny udzial powierzchni zabudowy	50%
maksymalna wysokosc zabudowy	12.0 m

minimalny udzial powierzchni biologicznie czynnej	30%
geometria	
plan	https://www.gov.pl/zagospodarowanieprzestrzenne/app/AktPlanowaniaPrzestrzennego/PL.ZIPPZP.11425/281803-POG/1POG
strefa planistyczna	PL.ZIPPZP.11425_281803-POG_1POG-208SR_20260410T055528
identifier	https://www.gov.pl/zagospodarowanieprzestrzenne/app/StrefaPlanistyczna/PL.ZIPPZP.11425/281803-POG/1POG-208SR/20260410T055528
przestrzen nazw	PL.ZIPPZP.11425/281803-POG
lokalny id	1POG-208SR
wersja id	20260410T055528
poczatek wersji obiektu	2026-04-10T05:55:28
nazwa	strefa produkcji rolniczej
oznaczenie	208SR
symbol	SR
obowiazuje od	2026-02-24
obowiazuje do	obecnie
status	w opracowaniu https://inspire.ec.europa.eu/codelist/ProcessStepGeneralValue/elaboration
charakter ustalenia	ogólnie wiążące https://inspire.ec.europa.eu/codelist/RegulationNatureValue/generallyBinding
profil podstawowy	teren produkcji w gospodarstwach rolnych teren wielkotowarowej produkcji rolnej teren akwakultury i obsługi rybactwa teren komunikacji teren ogrodów działkowych teren infrastruktury technicznej
profil dodatkowy	teren elektrowni słonecznej teren elektrowni wodnej teren zieleni urządzonej teren zieleni naturalnej teren lasu teren wód
maksymalna nadziemna intensywnosc zabudowy	1.2

maksymalny udzial powierzchni zabudowy	60%
maksymalna wysokosc zabudowy	12.0 m
minimalny udzial powierzchni biologicznie czynnej	30%
geometria	
plan	https://www.gov.pl/zagospodarowanieprzestrzenne/app/AktPlanowaniaPrzestrzennego/PL.ZIPPZP.11425/281803-POG/1POG

strefa planistyczna	PL.ZIPPZP.11425_281803-POG_1POG-209SZ_20250206T120106
identifier	https://www.gov.pl/zagospodarowanieprzestrzenne/app/StrefaPlanistyczna/PL.ZIPPZP.11425/281803-POG/1POG-209SZ/20250206T120106
przestrzen nazw	PL.ZIPPZP.11425/281803-POG
lokalny id	1POG-209SZ
wersja id	20250206T120106
poczatek wersji obiektu	2025-02-06T12:01:06
nazwa	strefa wielofunkcyjna z zabudową zagrodową
oznaczenie	209SZ
symbol	SZ
obowiazuje od	2025-02-05
obowiazuje do	obecnie
status	w opracowaniu https://inspire.ec.europa.eu/codelist/ProcessStepGeneralValue/elaboration
charakter ustalenia	ogólnie wiążące https://inspire.ec.europa.eu/codelist/RegulationNatureValue/generallyBinding
profil podstawowy	teren zabudowy zagrodowej teren produkcji w gospodarstwach rolnych teren akwakultury i obsługi rybactwa teren komunikacji teren zieleni urządzonej teren ogrodów działkowych teren infrastruktury technicznej
profil dodatkowy	teren usług teren zieleni naturalnej teren lasu teren wód

maksymalna nadziemna intensywnosc zabudowy	0.9
maksymalny udzial powierzchni zabudowy	50%
maksymalna wysokosc zabudowy	12.0 m
minimalny udzial powierzchni biologicznie czynnej	30%
geometria	
plan	https://www.gov.pl/zagospodarowanieprzestrzenne/app /AktPlanowaniaPrzestrzennego/PL.ZIPPZP.11425/281803-POG/1POG

strefa planistyczna	PL.ZIPPZP.11425_281803-POG_1POG-209SO_20260313T131423
identifier	https://www.gov.pl/zagospodarowanieprzestrzenne/app /StrefaPlanistyczna/PL.ZIPPZP.11425/281803-POG/1POG-209SO /20260313T131423
przestrzen nazw	PL.ZIPPZP.11425/281803-POG
lokalny id	1POG-209SO
wersja id	20260313T131423
poczatek wersji obiektu	2026-03-13T13:14:23
nazwa	strefa otwarta
oznaczenie	209SO
symbol	SO
obowiazuje od	2026-02-24
obowiazuje do	obecnie
status	w opracowaniu https://inspire.ec.europa.eu/codelist/ProcessStepGeneralValue /elaboration
charakter ustalenia	ogólnie wiążące https://inspire.ec.europa.eu/codelist/RegulationNatureValue /generallyBinding
profil podstawowy	teren rolnictwa z zakazem zabudowy teren lasu teren zieleni naturalnej teren wód teren komunikacji teren ogrodów działkowych teren infrastruktury technicznej
profil dodatkowy	teren elektrowni słonecznej teren elektrowni geotermalnej

	teren elektrowni wodnej teren biogazowni teren zieleni urządzonej
geometria	
plan	https://www.gov.pl/zagospodarowanieprzestrzenne/app /AktPlanowaniaPrzestrzennego/PL.ZIPPZP.11425/281803-POG/1POG

strefa planistyczna	PL.ZIPPZP.11425_281803-POG_1POG-209SJ_20250206T120106
identifier	https://www.gov.pl/zagospodarowanieprzestrzenne/app /StrefaPlanistyczna/PL.ZIPPZP.11425/281803-POG/1POG-209SJ /20250206T120106
przestrzen nazw	PL.ZIPPZP.11425/281803-POG
lokalny id	1POG-209SJ
wersja id	20250206T120106
poczatek wersji obiektu	2025-02-06T12:01:06
nazwa	strefa wielofunkcyjna z zabudową mieszkaniową jednorodzinną
oznaczenie	209SJ
symbol	SJ
obowiazuje od	2025-02-04
obowiazuje do	obecnie
status	w opracowaniu https://inspire.ec.europa.eu/codelist/ProcessStepGeneralValue /elaboration
charakter ustalenia	ogólnie wiążące https://inspire.ec.europa.eu/codelist/RegulationNatureValue /generallyBinding
profil podstawowy	teren zabudowy mieszkaniowej jednorodzinnej teren usług teren komunikacji teren zieleni urządzonej teren ogrodów działkowych teren infrastruktury technicznej
profil dodatkowy	teren zabudowy letniskowej lub rekreacji indywidualnej teren zieleni naturalnej teren lasu teren wód
maksymalna nadziemna intensywnosc zabudowy	0.9
maksymalny udzial powierzchni	

zabudowy	50%
maksymalna wysokosc zabudowy	12.0 m
minimalny udzial powierzchni biologicznie czynnej	30%
geometria	
plan	https://www.gov.pl/zagospodarowanieprzestrzenne/app /AktPlanowaniaPrzestrzennego/PL.ZIPPZP.11425/281803-POG/1POG

strefa planistyczna	PL.ZIPPZP.11425_281803-POG_1POG-209SR_20260409T124059
identifier	https://www.gov.pl/zagospodarowanieprzestrzenne/app /StrefaPlanistyczna/PL.ZIPPZP.11425/281803-POG/1POG-209SR /20260409T124059
przestrzen nazw	PL.ZIPPZP.11425/281803-POG
lokalny id	1POG-209SR
wersja id	20260409T124059
poczatek wersji obiektu	2026-04-09T12:40:59
nazwa	strefa produkcji rolniczej
oznaczenie	209SR
symbol	SR
obowiazuje od	2026-02-24
obowiazuje do	obecnie
status	w opracowaniu https://inspire.ec.europa.eu/codelist/ProcessStepGeneralValue /elaboration
charakter ustalenia	ogólnie wiążące https://inspire.ec.europa.eu/codelist/RegulationNatureValue /generallyBinding
profil podstawowy	teren produkcji w gospodarstwach rolnych teren wielkotowarowej produkcji rolnej teren akwakultury i obsługi rybactwa teren komunikacji teren ogrodów działkowych teren infrastruktury technicznej
profil dodatkowy	teren elektrowni słonecznej teren elektrowni wodnej teren zieleni urządzonej teren zieleni naturalnej teren lasu teren wód

maksymalna nadziemna intensywnosc zabudowy	1.2
maksymalny udzial powierzchni zabudowy	60%
maksymalna wysokosc zabudowy	12.0 m
minimalny udzial powierzchni biologicznie czynnej	30%
geometria	
plan	https://www.gov.pl/zagospodarowanieprzestrzenne/app /AktPlanowaniaPrzestrzennego/PL.ZIPPZP.11425/281803-POG/1POG

strefa planistyczna	PL.ZIPPZP.11425_281803-POG_1POG-210SZ_20250206T120106
identifier	https://www.gov.pl/zagospodarowanieprzestrzenne/app /StrefaPlanistyczna/PL.ZIPPZP.11425/281803-POG/1POG-210SZ /20250206T120106
przestrzen nazw	PL.ZIPPZP.11425/281803-POG
lokalny id	1POG-210SZ
wersja id	20250206T120106
poczatek wersji obiektu	2025-02-06T12:01:06
nazwa	strefa wielofunkcyjna z zabudową zagrodową
oznaczenie	210SZ
symbol	SZ
obowiazuje od	2025-02-05
obowiazuje do	obecnie
status	w opracowaniu https://inspire.ec.europa.eu/codelist/ProcessStepGeneralValue /elaboration
charakter ustalenia	ogólnie wiążące https://inspire.ec.europa.eu/codelist/RegulationNatureValue /generallyBinding
profil podstawowy	teren zabudowy zagrodowej teren produkcji w gospodarstwach rolnych teren akwakultury i obsługi rybactwa teren komunikacji teren zieleni urządzonej teren ogrodów działkowych teren infrastruktury technicznej
profil dodatkowy	teren usług teren zieleni naturalnej

	teren lasu teren wód
maksymalna nadziemna intensywnosc zabudowy	0.9
maksymalny udzial powierzchni zabudowy	50%
maksymalna wysokosc zabudowy	12.0 m
minimalny udzial powierzchni biologicznie czynnej	30%
geometria	
plan	https://www.gov.pl/zagospodarowanieprzestrzenne/app /AktPlanowaniaPrzestrzennego/PL.ZIPPZP.11425/281803-POG/1POG

strefa planistyczna	PL.ZIPPZP.11425_281803-POG_1POG-210SO_20260312T085408
identifier	https://www.gov.pl/zagospodarowanieprzestrzenne/app /StrefaPlanistyczna/PL.ZIPPZP.11425/281803-POG/1POG-210SO /20260312T085408
przestrzen nazw	PL.ZIPPZP.11425/281803-POG
lokalny id	1POG-210SO
wersja id	20260312T085408
poczatek wersji obiektu	2026-03-12T08:54:08
nazwa	strefa otwarta
oznaczenie	210SO
symbol	SO
obowiazuje od	2025-02-04
obowiazuje do	obecnie
status	w opracowaniu https://inspire.ec.europa.eu/codelist/ProcessStepGeneralValue /elaboration
charakter ustalenia	ogólnie wiążące https://inspire.ec.europa.eu/codelist/RegulationNatureValue /generallyBinding
profil podstawowy	teren rolnictwa z zakazem zabudowy teren lasu teren zieleni naturalnej teren wód teren komunikacji teren ogrodów działkowych teren infrastruktury technicznej

profil dodatkowy	teren elektrowni słonecznej teren elektrowni geotermalnej teren elektrowni wodnej teren biogazowni teren zieleni urządzonej
geometria	
plan	https://www.gov.pl/zagospodarowanieprzestrzenne/app/AktPlanowaniaPrzestrzennego/PL.ZIPPZP.11425/281803-POG/1POG
strefa planistyczna	PL.ZIPPZP.11425_281803-POG_1POG-210SJ_20260225T084052
identifier	https://www.gov.pl/zagospodarowanieprzestrzenne/app/StrefaPlanistyczna/PL.ZIPPZP.11425/281803-POG/1POG-210SJ/20260225T084052
przestrzen nazw	PL.ZIPPZP.11425/281803-POG
lokalny id	1POG-210SJ
wersja id	20260225T084052
poczatek wersji obiektu	2026-02-25T08:40:52
nazwa	strefa wielofunkcyjna z zabudową mieszkaniową jednorodzinną
oznaczenie	210SJ
symbol	SJ
obowiazuje od	2025-02-04
obowiazuje do	obecnie
status	w opracowaniu https://inspire.ec.europa.eu/codelist/ProcessStepGeneralValue/elaboration
charakter ustalenia	ogólnie wiążące https://inspire.ec.europa.eu/codelist/RegulationNatureValue/generallyBinding
profil podstawowy	teren zabudowy mieszkaniowej jednorodzinnej teren usług teren komunikacji teren zieleni urządzonej teren ogrodów działkowych teren infrastruktury technicznej
profil dodatkowy	teren zabudowy letniskowej lub rekreacji indywidualnej teren zieleni naturalnej teren lasu teren wód
maksymalna nadziemna intensywnosc zabudowy	0.9

maksymalny udzial powierzchni zabudowy	50%
maksymalna wysokosc zabudowy	12.0 m
minimalny udzial powierzchni biologicznie czynnej	30%
geometria	
plan	https://www.gov.pl/zagospodarowanieprzestrzenne/app /AktPlanowaniaPrzestrzennego/PL.ZIPPZP.11425/281803-POG/1POG

strefa planistyczna	PL.ZIPPZP.11425_281803-POG_1POG-210SR_20260409T124124
identifier	https://www.gov.pl/zagospodarowanieprzestrzenne/app /StrefaPlanistyczna/PL.ZIPPZP.11425/281803-POG/1POG-210SR /20260409T124124
przestrzen nazw	PL.ZIPPZP.11425/281803-POG
lokalny id	1POG-210SR
wersja id	20260409T124124
poczatek wersji obiektu	2026-04-09T12:41:24
nazwa	strefa produkcji rolniczej
oznaczenie	210SR
symbol	SR
obowiazuje od	2026-02-24
obowiazuje do	obecnie
status	w opracowaniu https://inspire.ec.europa.eu/codelist/ProcessStepGeneralValue /elaboration
charakter ustalenia	ogólnie wiążące https://inspire.ec.europa.eu/codelist/RegulationNatureValue /generallyBinding
profil podstawowy	teren produkcji w gospodarstwach rolnych teren wielkotowarowej produkcji rolnej teren akwakultury i obsługi rybactwa teren komunikacji teren ogrodów działkowych teren infrastruktury technicznej
profil dodatkowy	teren elektrowni słonecznej teren elektrowni wodnej teren zieleni urządzonej teren zieleni naturalnej

	teren lasu teren wód
maksymalna nadziemna intensywnosc zabudowy	1.2
maksymalny udzial powierzchni zabudowy	60%
maksymalna wysokosc zabudowy	12.0 m
minimalny udzial powierzchni biologicznie czynnej	30%
geometria	
plan	https://www.gov.pl/zagospodarowanieprzestrzenne/app /AktPlanowaniaPrzestrzennego/PL.ZIPPZP.11425/281803-POG/1POG

strefa planistyczna	PL.ZIPPZP.11425_281803-POG_1POG-211SZ_20250206T120106
identifier	https://www.gov.pl/zagospodarowanieprzestrzenne/app /StrefaPlanistyczna/PL.ZIPPZP.11425/281803-POG/1POG-211SZ /20250206T120106
przestrzen nazw	PL.ZIPPZP.11425/281803-POG
lokalny id	1POG-211SZ
wersja id	20250206T120106
poczatek wersji obiektu	2025-02-06T12:01:06
nazwa	strefa wielofunkcyjna z zabudową zagrodową
oznaczenie	211SZ
symbol	SZ
obowiazuje od	2025-02-05
obowiazuje do	obecnie
status	w opracowaniu https://inspire.ec.europa.eu/codelist/ProcessStepGeneralValue /elaboration
charakter ustalenia	ogólnie wiążące https://inspire.ec.europa.eu/codelist/RegulationNatureValue /generallyBinding
profil podstawowy	teren zabudowy zagrodowej teren produkcji w gospodarstwach rolnych teren akwakultury i obsługi rybactwa teren komunikacji teren zieleni urządzonej teren ogrodów działkowych teren infrastruktury technicznej

profil dodatkowy	teren usług teren zieleni naturalnej teren lasu teren wód
maksymalna nadziemna intensywnosc zabudowy	0.9
maksymalny udzial powierzchni zabudowy	50%
maksymalna wysokosc zabudowy	12.0 m
minimalny udzial powierzchni biologicznie czynnej	30%
geometria	
plan	https://www.gov.pl/zagospodarowanieprzestrzenne/app /AktPlanowaniaPrzestrzennego/PL.ZIPPZP.11425/281803-POG/1POG

strefa planistyczna	PL.ZIPPZP.11425_281803-POG_1POG-211SO_20260313T133121
identifier	https://www.gov.pl/zagospodarowanieprzestrzenne/app /StrefaPlanistyczna/PL.ZIPPZP.11425/281803-POG/1POG-211SO /20260313T133121
przestrzen nazw	PL.ZIPPZP.11425/281803-POG
lokalny id	1POG-211SO
wersja id	20260313T133121
poczatek wersji obiektu	2026-03-13T13:31:21
nazwa	strefa otwarta
oznaczenie	211SO
symbol	SO
obowiazuje od	2026-02-24
obowiazuje do	obecnie
status	w opracowaniu https://inspire.ec.europa.eu/codelist/ProcessStepGeneralValue /elaboration
charakter ustalenia	ogólnie wiążące https://inspire.ec.europa.eu/codelist/RegulationNatureValue /generallyBinding
profil podstawowy	teren rolnictwa z zakazem zabudowy teren lasu teren zieleni naturalnej teren wód

	teren komunikacji teren ogrodów działkowych teren infrastruktury technicznej
profil dodatkowy	teren elektrowni słonecznej teren elektrowni geotermalnej teren elektrowni wodnej teren biogazowni teren zieleni urządzonej
geometria	
plan	https://www.gov.pl/zagospodarowanieprzestrzenne/app /AktPlanowaniaPrzestrzennego/PL.ZIPPZP.11425/281803-POG/1POG
strefa planistyczna	PL.ZIPPZP.11425_281803-POG_1POG-211SJ_20250206T120106
identifier	https://www.gov.pl/zagospodarowanieprzestrzenne/app /StrefaPlanistyczna/PL.ZIPPZP.11425/281803-POG/1POG-211SJ /20250206T120106
przestrzen nazw	PL.ZIPPZP.11425/281803-POG
lokalny id	1POG-211SJ
wersja id	20250206T120106
poczatek wersji obiektu	2025-02-06T12:01:06
nazwa	strefa wielofunkcyjna z zabudową mieszkaniową jednorodzinną
oznaczenie	211SJ
symbol	SJ
obowiazuje od	2025-02-04
obowiazuje do	obecnie
status	w opracowaniu https://inspire.ec.europa.eu/codelist/ProcessStepGeneralValue /elaboration
charakter ustalenia	ogólnie wiążące https://inspire.ec.europa.eu/codelist/RegulationNatureValue /generallyBinding
profil podstawowy	teren zabudowy mieszkaniowej jednorodzinnej teren usług teren komunikacji teren zieleni urządzonej teren ogrodów działkowych teren infrastruktury technicznej
profil dodatkowy	teren zabudowy letniskowej lub rekreacji indywidualnej teren zieleni naturalnej

	teren lasu teren wód
maksymalna nadziemna intensywnosc zabudowy	0.9
maksymalny udzial powierzchni zabudowy	50%
maksymalna wysokosc zabudowy	12.0 m
minimalny udzial powierzchni biologicznie czynnej	30%
geometria	
plan	https://www.gov.pl/zagospodarowanieprzestrzenne/app /AktPlanowaniaPrzestrzennego/PL.ZIPPZP.11425/281803-POG/1POG

strefa planistyczna	PL.ZIPPZP.11425_281803-POG_1POG-211SR_20260409T124149
identifier	https://www.gov.pl/zagospodarowanieprzestrzenne/app /StrefaPlanistyczna/PL.ZIPPZP.11425/281803-POG/1POG-211SR /20260409T124149
przestrzen nazw	PL.ZIPPZP.11425/281803-POG
lokalny id	1POG-211SR
wersja id	20260409T124149
poczatek wersji obiektu	2026-04-09T12:41:49
nazwa	strefa produkcji rolniczej
oznaczenie	211SR
symbol	SR
obowiazuje od	2026-02-24
obowiazuje do	obecnie
status	w opracowaniu https://inspire.ec.europa.eu/codelist/ProcessStepGeneralValue /elaboration
charakter ustalenia	ogólnie wiążące https://inspire.ec.europa.eu/codelist/RegulationNatureValue /generallyBinding
profil podstawowy	teren produkcji w gospodarstwach rolnych teren wielkotowarowej produkcji rolnej teren akwakultury i obsługi rybactwa teren komunikacji teren ogrodów działkowych teren infrastruktury technicznej

profil dodatkowy	teren elektrowni słonecznej teren elektrowni wodnej teren zieleni urządzonej teren zieleni naturalnej teren lasu teren wód
maksymalna nadziemna intensywnosc zabudowy	1.2
maksymalny udzial powierzchni zabudowy	60%
maksymalna wysokosc zabudowy	12.0 m
minimalny udzial powierzchni biologicznie czynnej	30%
geometria	
plan	https://www.gov.pl/zagospodarowanieprzestrzenne/app /AktPlanowaniaPrzestrzennego/PL.ZIPPZP.11425/281803-POG/1POG

strefa planistyczna	PL.ZIPPZP.11425_281803-POG_1POG-212SZ_20250206T120106
identifier	https://www.gov.pl/zagospodarowanieprzestrzenne/app /StrefaPlanistyczna/PL.ZIPPZP.11425/281803-POG/1POG-212SZ /20250206T120106
przestrzen nazw	PL.ZIPPZP.11425/281803-POG
lokalny id	1POG-212SZ
wersja id	20250206T120106
poczatek wersji obiektu	2025-02-06T12:01:06
nazwa	strefa wielofunkcyjna z zabudową zagrodową
oznaczenie	212SZ
symbol	SZ
obowiazuje od	2025-02-05
obowiazuje do	obecnie
status	w opracowaniu https://inspire.ec.europa.eu/codelist/ProcessStepGeneralValue /elaboration
charakter ustalenia	ogólnie wiążące https://inspire.ec.europa.eu/codelist/RegulationNatureValue /generallyBinding
profil podstawowy	teren zabudowy zagrodowej teren produkcji w gospodarstwach rolnych teren akwakultury i obsługi rybactwa

	teren komunikacji teren zieleni urządzonej teren ogrodów działkowych teren infrastruktury technicznej
profil dodatkowy	teren usług teren zieleni naturalnej teren lasu teren wód
maksymalna nadziemna intensywnosc zabudowy	0.9
maksymalny udzial powierzchni zabudowy	50%
maksymalna wysokosc zabudowy	12.0 m
minimalny udzial powierzchni biologicznie czynnej	30%
geometria	
plan	https://www.gov.pl/zagospodarowanieprzestrzenne/app /AktPlanowaniaPrzestrzennego/PL.ZIPPZP.11425/281803-POG/1POG

strefa planistyczna	PL.ZIPPZP.11425_281803-POG_1POG-212SO_20260312T085408
identifier	https://www.gov.pl/zagospodarowanieprzestrzenne/app /StrefaPlanistyczna/PL.ZIPPZP.11425/281803-POG/1POG-212SO /20260312T085408
przestrzen nazw	PL.ZIPPZP.11425/281803-POG
lokalny id	1POG-212SO
wersja id	20260312T085408
poczatek wersji obiektu	2026-03-12T08:54:08
nazwa	strefa otwarta
oznaczenie	212SO
symbol	SO
obowiazuje od	2025-02-04
obowiazuje do	obecnie
status	w opracowaniu https://inspire.ec.europa.eu/codelist/ProcessStepGeneralValue /elaboration
charakter ustalenia	ogólnie wiążące https://inspire.ec.europa.eu/codelist/RegulationNatureValue /generallyBinding

profil podstawowy	teren rolnictwa z zakazem zabudowy teren lasu teren zieleni naturalnej teren wód teren komunikacji teren ogrodów działkowych teren infrastruktury technicznej
geometria	
plan	https://www.gov.pl/zagospodarowanieprzestrzenne/app /AktPlanowaniaPrzestrzennego/PL.ZIPPZP.11425/281803-POG/1POG

strefa planistyczna	PL.ZIPPZP.11425_281803-POG_1POG-212SJ_20250206T120106
identifier	https://www.gov.pl/zagospodarowanieprzestrzenne/app /StrefaPlanistyczna/PL.ZIPPZP.11425/281803-POG/1POG-212SJ /20250206T120106
przestrzen nazw	PL.ZIPPZP.11425/281803-POG
lokalny id	1POG-212SJ
wersja id	20250206T120106
poczatek wersji obiektu	2025-02-06T12:01:06
nazwa	strefa wielofunkcyjna z zabudową mieszkaniową jednorodzinną
oznaczenie	212SJ
symbol	SJ
obowiazuje od	2025-02-04
obowiazuje do	obecnie
status	w opracowaniu https://inspire.ec.europa.eu/codelist/ProcessStepGeneralValue /elaboration
charakter ustalenia	ogólnie wiążące https://inspire.ec.europa.eu/codelist/RegulationNatureValue /generallyBinding
profil podstawowy	teren zabudowy mieszkaniowej jednorodzinnej teren usług teren komunikacji teren zieleni urządzonej teren ogrodów działkowych teren infrastruktury technicznej
profil dodatkowy	teren zabudowy letniskowej lub rekreacji indywidualnej teren zieleni naturalnej teren lasu teren wód

maksymalna nadziemna intensywnosc zabudowy	0.9
maksymalny udzial powierzchni zabudowy	50%
maksymalna wysokosc zabudowy	12.0 m
minimalny udzial powierzchni biologicznie czynnej	30%
geometria	
plan	https://www.gov.pl/zagospodarowanieprzestrzenne/app /AktPlanowaniaPrzestrzennego/PL.ZIPPZP.11425/281803-POG/1POG

strefa planistyczna	PL.ZIPPZP.11425_281803-POG_1POG-212SR_20260409T124406
identifier	https://www.gov.pl/zagospodarowanieprzestrzenne/app /StrefaPlanistyczna/PL.ZIPPZP.11425/281803-POG/1POG-212SR /20260409T124406
przestrzen nazw	PL.ZIPPZP.11425/281803-POG
lokalny id	1POG-212SR
wersja id	20260409T124406
poczatek wersji obiektu	2026-04-09T12:44:06
nazwa	strefa produkcji rolniczej
oznaczenie	212SR
symbol	SR
obowiazuje od	2026-02-24
obowiazuje do	obecnie
status	w opracowaniu https://inspire.ec.europa.eu/codelist/ProcessStepGeneralValue /elaboration
charakter ustalenia	ogólnie wiążące https://inspire.ec.europa.eu/codelist/RegulationNatureValue /generallyBinding
profil podstawowy	teren produkcji w gospodarstwach rolnych teren wielkotowarowej produkcji rolnej teren akwakultury i obsługi rybactwa teren komunikacji teren ogrodów działkowych teren infrastruktury technicznej
profil dodatkowy	teren elektrowni słonecznej teren elektrowni wodnej teren zieleni urządzonej

	teren zieleni naturalnej teren lasu teren wód
maksymalna nadziemna intensywnosc zabudowy	1.2
maksymalny udzial powierzchni zabudowy	60%
maksymalna wysokosc zabudowy	12.0 m
minimalny udzial powierzchni biologicznie czynnej	30%
geometria	
plan	https://www.gov.pl/zagospodarowanieprzestrzenne/app/AktPlanowaniaPrzestrzennego/PL.ZIPPZP.11425/281803-POG/1POG

strefa planistyczna	PL.ZIPPZP.11425_281803-POG_1POG-213SZ_20250206T120106
identifier	https://www.gov.pl/zagospodarowanieprzestrzenne/app/StrefaPlanistyczna/PL.ZIPPZP.11425/281803-POG/1POG-213SZ/20250206T120106
przestrzen nazw	PL.ZIPPZP.11425/281803-POG
lokalny id	1POG-213SZ
wersja id	20250206T120106
poczatek wersji obiektu	2025-02-06T12:01:06
nazwa	strefa wielofunkcyjna z zabudową zagrodową
oznaczenie	213SZ
symbol	SZ
obowiazuje od	2025-02-05
obowiazuje do	obecnie
status	w opracowaniu https://inspire.ec.europa.eu/codelist/ProcessStepGeneralValue/elaboration
charakter ustalenia	ogólnie wiążące https://inspire.ec.europa.eu/codelist/RegulationNatureValue/generallyBinding
profil podstawowy	teren zabudowy zagrodowej teren produkcji w gospodarstwach rolnych teren akwakultury i obsługi rybactwa teren komunikacji teren zieleni urządzonej

	teren ogrodów działkowych teren infrastruktury technicznej
profil dodatkowy	teren usług teren zieleni naturalnej teren lasu teren wód
maksymalna nadziemna intensywnosc zabudowy	0.9
maksymalny udzial powierzchni zabudowy	50%
maksymalna wysokosc zabudowy	12.0 m
minimalny udzial powierzchni biologicznie czynnej	30%
geometria	
plan	https://www.gov.pl/zagospodarowanieprzestrzenne/app /AktPlanowaniaPrzestrzennego/PL.ZIPPZP.11425/281803-POG/1POG

strefa planistyczna	PL.ZIPPZP.11425_281803-POG_1POG-213SO_20260402T120553
identifier	https://www.gov.pl/zagospodarowanieprzestrzenne/app /StrefaPlanistyczna/PL.ZIPPZP.11425/281803-POG/1POG-213SO /20260402T120553
przestrzen nazw	PL.ZIPPZP.11425/281803-POG
lokalny id	1POG-213SO
wersja id	20260402T120553
poczatek wersji obiektu	2026-04-02T12:05:53
nazwa	strefa otwarta
oznaczenie	213SO
symbol	SO
obowiazuje od	2025-02-04
obowiazuje do	obecnie
status	w opracowaniu https://inspire.ec.europa.eu/codelist/ProcessStepGeneralValue /elaboration
charakter ustalenia	ogólnie wiążące https://inspire.ec.europa.eu/codelist/RegulationNatureValue /generallyBinding
profil podstawowy	teren rolnictwa z zakazem zabudowy teren lasu

	teren zieleni naturalnej teren wód teren komunikacji teren ogrodów działkowych teren infrastruktury technicznej
geometria	
plan	https://www.gov.pl/zagospodarowanieprzestrzenne/app/AktPlanowaniaPrzestrzennego/PL.ZIPPZP.11425/281803-POG/1POG
strefa planistyczna	PL.ZIPPZP.11425_281803-POG_1POG-213SJ_20250206T120106
identifier	https://www.gov.pl/zagospodarowanieprzestrzenne/app/StrefaPlanistyczna/PL.ZIPPZP.11425/281803-POG/1POG-213SJ/20250206T120106
przestrzen nazw	PL.ZIPPZP.11425/281803-POG
lokalny id	1POG-213SJ
wersja id	20250206T120106
poczatek wersji obiektu	2025-02-06T12:01:06
nazwa	strefa wielofunkcyjna z zabudową mieszkaniową jednorodzinną
oznaczenie	213SJ
symbol	SJ
obowiazuje od	2025-02-04
obowiazuje do	obecnie
status	w opracowaniu https://inspire.ec.europa.eu/codelist/ProcessStepGeneralValue/elaboration
charakter ustalenia	ogólnie wiążące https://inspire.ec.europa.eu/codelist/RegulationNatureValue/generallyBinding
profil podstawowy	teren zabudowy mieszkaniowej jednorodzinnej teren usług teren komunikacji teren zieleni urządzonej teren ogrodów działkowych teren infrastruktury technicznej
profil dodatkowy	teren zabudowy letniskowej lub rekreacji indywidualnej teren zieleni naturalnej teren lasu teren wód
maksymalna nadziemna intensywnosc zabudowy	0.9

maksymalny udzial powierzchni zabudowy	50%
maksymalna wysokosc zabudowy	12.0 m
minimalny udzial powierzchni biologicznie czynnej	30%
geometria	
plan	https://www.gov.pl/zagospodarowanieprzestrzenne/app /AktPlanowaniaPrzestrzennego/PL.ZIPPZP.11425/281803-POG/1POG

strefa planistyczna	PL.ZIPPZP.11425_281803-POG_1POG-213SR_20260409T124246
identifier	https://www.gov.pl/zagospodarowanieprzestrzenne/app /StrefaPlanistyczna/PL.ZIPPZP.11425/281803-POG/1POG-213SR /20260409T124246
przestrzen nazw	PL.ZIPPZP.11425/281803-POG
lokalny id	1POG-213SR
wersja id	20260409T124246
poczatek wersji obiektu	2026-04-09T12:42:46
nazwa	strefa produkcji rolniczej
oznaczenie	213SR
symbol	SR
obowiazuje od	2026-02-24
obowiazuje do	obecnie
status	w opracowaniu https://inspire.ec.europa.eu/codelist/ProcessStepGeneralValue /elaboration
charakter ustalenia	ogólnie wiążące https://inspire.ec.europa.eu/codelist/RegulationNatureValue /generallyBinding
profil podstawowy	teren produkcji w gospodarstwach rolnych teren wielkotowarowej produkcji rolnej teren akwakultury i obsługi rybactwa teren komunikacji teren ogrodów działkowych teren infrastruktury technicznej
profil dodatkowy	teren elektrowni słonecznej teren elektrowni wodnej teren zieleni urządzonej teren zieleni naturalnej

	teren lasu teren wód
maksymalna nadziemna intensywnosc zabudowy	1.2
maksymalny udzial powierzchni zabudowy	60%
maksymalna wysokosc zabudowy	12.0 m
minimalny udzial powierzchni biologicznie czynnej	30%
geometria	
plan	https://www.gov.pl/zagospodarowanieprzestrzenne/app /AktPlanowaniaPrzestrzennego/PL.ZIPPZP.11425/281803-POG/1POG

strefa planistyczna	PL.ZIPPZP.11425_281803-POG_1POG-214SZ_20260410T123808
identifier	https://www.gov.pl/zagospodarowanieprzestrzenne/app /StrefaPlanistyczna/PL.ZIPPZP.11425/281803-POG/1POG-214SZ /20260410T123808
przestrzen nazw	PL.ZIPPZP.11425/281803-POG
lokalny id	1POG-214SZ
wersja id	20260410T123808
poczatek wersji obiektu	2026-04-10T12:38:08
nazwa	strefa wielofunkcyjna z zabudową zagrodową
oznaczenie	214SZ
symbol	SZ
obowiazuje od	2025-02-05
obowiazuje do	obecnie
status	w opracowaniu https://inspire.ec.europa.eu/codelist/ProcessStepGeneralValue /elaboration
charakter ustalenia	ogólnie wiążące https://inspire.ec.europa.eu/codelist/RegulationNatureValue /generallyBinding
profil podstawowy	teren zabudowy zagrodowej teren produkcji w gospodarstwach rolnych teren akwakultury i obsługi rybactwa teren komunikacji teren zieleni urządzonej teren ogrodów działkowych teren infrastruktury technicznej

profil dodatkowy	teren usług teren zieleni naturalnej teren lasu teren wód
maksymalna nadziemna intensywnosc zabudowy	0.9
maksymalny udzial powierzchni zabudowy	50%
maksymalna wysokosc zabudowy	12.0 m
minimalny udzial powierzchni biologicznie czynnej	30%
geometria	
plan	https://www.gov.pl/zagospodarowanieprzestrzenne/app /AktPlanowaniaPrzestrzennego/PL.ZIPPZP.11425/281803-POG/1POG

strefa planistyczna	PL.ZIPPZP.11425_281803-POG_1POG-214SO_20260312T085408
identifier	https://www.gov.pl/zagospodarowanieprzestrzenne/app /StrefaPlanistyczna/PL.ZIPPZP.11425/281803-POG/1POG-214SO /20260312T085408
przestrzen nazw	PL.ZIPPZP.11425/281803-POG
lokalny id	1POG-214SO
wersja id	20260312T085408
poczatek wersji obiektu	2026-03-12T08:54:08
nazwa	strefa otwarta
oznaczenie	214SO
symbol	SO
obowiazuje od	2025-02-04
obowiazuje do	obecnie
status	w opracowaniu https://inspire.ec.europa.eu/codelist/ProcessStepGeneralValue /elaboration
charakter ustalenia	ogólnie wiążące https://inspire.ec.europa.eu/codelist/RegulationNatureValue /generallyBinding
profil podstawowy	teren rolnictwa z zakazem zabudowy teren lasu teren zieleni naturalnej teren wód

	teren komunikacji teren ogrodów działkowych teren infrastruktury technicznej
geometria	
plan	https://www.gov.pl/zagospodarowanieprzestrzenne/app /AktPlanowaniaPrzestrzennego/PL.ZIPPZP.11425/281803-POG/1POG
strefa planistyczna	PL.ZIPPZP.11425_281803-POG_1POG-214SJ_20260225T131858
identifier	https://www.gov.pl/zagospodarowanieprzestrzenne/app /StrefaPlanistyczna/PL.ZIPPZP.11425/281803-POG/1POG-214SJ /20260225T131858
przestrzen nazw	PL.ZIPPZP.11425/281803-POG
lokalny id	1POG-214SJ
wersja id	20260225T131858
poczatek wersji obiektu	2026-02-25T13:18:58
nazwa	strefa wielofunkcyjna z zabudową mieszkaniową jednorodzinną
oznaczenie	214SJ
symbol	SJ
obowiazuje od	2025-02-04
obowiazuje do	obecnie
status	w opracowaniu https://inspire.ec.europa.eu/codelist/ProcessStepGeneralValue /elaboration
charakter ustalenia	ogólnie wiążące https://inspire.ec.europa.eu/codelist/RegulationNatureValue /generallyBinding
profil podstawowy	teren zabudowy mieszkaniowej jednorodzinnej teren usług teren komunikacji teren zieleni urządzonej teren ogrodów działkowych teren infrastruktury technicznej
profil dodatkowy	teren zabudowy letniskowej lub rekreacji indywidualnej teren zieleni naturalnej teren lasu teren wód
maksymalna nadziemna intensywnosc zabudowy	0.9
maksymalny udzial powierzchni	

zabudowy	50%
maksymalna wysokosc zabudowy	12.0 m
minimalny udzial powierzchni biologicznie czynnej	30%
geometria	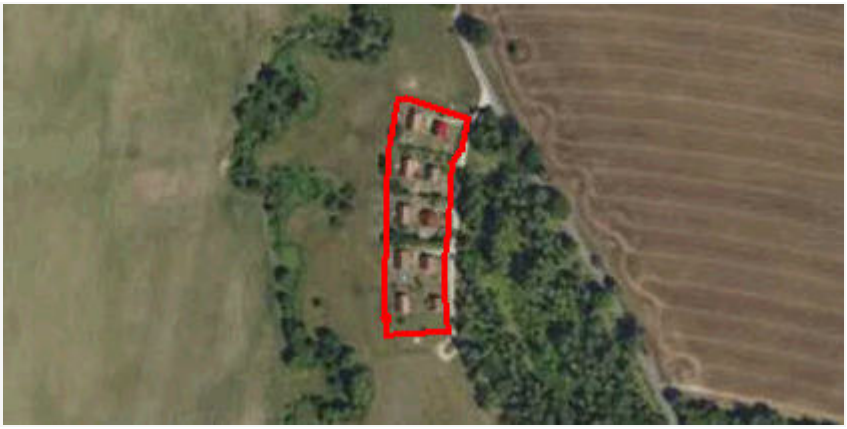
plan	https://www.gov.pl/zagospodarowanieprzestrzenne/app/AktPlanowaniaPrzestrzennego/PL.ZIPPZP.11425/281803-POG/1POG

strefa planistyczna	PL.ZIPPZP.11425_281803-POG_1POG-214SR_20260409T124448
identifier	https://www.gov.pl/zagospodarowanieprzestrzenne/app/StrefaPlanistyczna/PL.ZIPPZP.11425/281803-POG/1POG-214SR/20260409T124448
przestrzen nazw	PL.ZIPPZP.11425/281803-POG
lokalny id	1POG-214SR
wersja id	20260409T124448
poczatek wersji obiektu	2026-04-09T12:44:48
nazwa	strefa produkcji rolniczej
oznaczenie	214SR
symbol	SR
obowiazuje od	2026-02-24
obowiazuje do	obecnie
status	w opracowaniu https://inspire.ec.europa.eu/codelist/ProcessStepGeneralValue/elaboration
charakter ustalenia	ogólnie wiążące https://inspire.ec.europa.eu/codelist/RegulationNatureValue/generallyBinding
profil podstawowy	teren produkcji w gospodarstwach rolnych teren wielkotowarowej produkcji rolnej teren akwakultury i obsługi rybactwa teren komunikacji teren ogrodów działkowych teren infrastruktury technicznej
profil dodatkowy	teren elektrowni słonecznej teren elektrowni wodnej teren zieleni urządzonej teren zieleni naturalnej teren lasu teren wód

maksymalna nadziemna intensywnosc zabudowy	1.2
maksymalny udzial powierzchni zabudowy	60%
maksymalna wysokosc zabudowy	12.0 m
minimalny udzial powierzchni biologicznie czynnej	30%
geometria	
plan	https://www.gov.pl/zagospodarowanieprzestrzenne/app /AktPlanowaniaPrzestrzennego/PL.ZIPPZP.11425/281803-POG/1POG

strefa planistyczna	PL.ZIPPZP.11425_281803-POG_1POG-215SZ_20260410T123511
identifier	https://www.gov.pl/zagospodarowanieprzestrzenne/app /StrefaPlanistyczna/PL.ZIPPZP.11425/281803-POG/1POG-215SZ /20260410T123511
przestrzen nazw	PL.ZIPPZP.11425/281803-POG
lokalny id	1POG-215SZ
wersja id	20260410T123511
poczatek wersji obiektu	2026-04-10T12:35:11
nazwa	strefa wielofunkcyjna z zabudową zagrodową
oznaczenie	215SZ
symbol	SZ
obowiazuje od	2025-02-05
obowiazuje do	obecnie
status	w opracowaniu https://inspire.ec.europa.eu/codelist/ProcessStepGeneralValue /elaboration
charakter ustalenia	ogólnie wiążące https://inspire.ec.europa.eu/codelist/RegulationNatureValue /generallyBinding
profil podstawowy	teren zabudowy zagrodowej teren produkcji w gospodarstwach rolnych teren akwakultury i obsługi rybactwa teren komunikacji teren zieleni urządzonej teren ogrodów działkowych teren infrastruktury technicznej
profil dodatkowy	teren usług teren zieleni naturalnej

	teren lasu teren wód
maksymalna nadziemna intensywnosc zabudowy	0.9
maksymalny udzial powierzchni zabudowy	50%
maksymalna wysokosc zabudowy	12.0 m
minimalny udzial powierzchni biologicznie czynnej	30%
geometria	
plan	https://www.gov.pl/zagospodarowanieprzestrzenne/app /AktPlanowaniaPrzestrzennego/PL.ZIPPZP.11425/281803-POG/1POG

strefa planistyczna	PL.ZIPPZP.11425_281803-POG_1POG-215SO_20260312T085408
identifier	https://www.gov.pl/zagospodarowanieprzestrzenne/app /StrefaPlanistyczna/PL.ZIPPZP.11425/281803-POG/1POG-215SO /20260312T085408
przestrzen nazw	PL.ZIPPZP.11425/281803-POG
lokalny id	1POG-215SO
wersja id	20260312T085408
poczatek wersji obiektu	2026-03-12T08:54:08
nazwa	strefa otwarta
oznaczenie	215SO
symbol	SO
obowiazuje od	2025-02-04
obowiazuje do	obecnie
status	w opracowaniu https://inspire.ec.europa.eu/codelist/ProcessStepGeneralValue /elaboration
charakter ustalenia	ogólnie wiążące https://inspire.ec.europa.eu/codelist/RegulationNatureValue /generallyBinding
profil podstawowy	teren rolnictwa z zakazem zabudowy teren lasu teren zieleni naturalnej teren wód teren komunikacji teren ogrodów działkowych teren infrastruktury technicznej

profil dodatkowy	teren elektrowni słonecznej teren elektrowni geotermalnej teren elektrowni wodnej teren biogazowni teren zieleni urządzonej
geometria	
plan	https://www.gov.pl/zagospodarowanieprzestrzenne/app/AktPlanowaniaPrzestrzennego/PL.ZIPPZP.11425/281803-POG/1POG
strefa planistyczna	PL.ZIPPZP.11425_281803-POG_1POG-215SJ_20250206T120106
identifier	https://www.gov.pl/zagospodarowanieprzestrzenne/app/StrefaPlanistyczna/PL.ZIPPZP.11425/281803-POG/1POG-215SJ/20250206T120106
przestrzen nazw	PL.ZIPPZP.11425/281803-POG
lokalny id	1POG-215SJ
wersja id	20250206T120106
poczatek wersji obiektu	2025-02-06T12:01:06
nazwa	strefa wielofunkcyjna z zabudową mieszkaniową jednorodzinną
oznaczenie	215SJ
symbol	SJ
obowiazuje od	2025-02-04
obowiazuje do	obecnie
status	w opracowaniu https://inspire.ec.europa.eu/codelist/ProcessStepGeneralValue/elaboration
charakter ustalenia	ogólnie wiążące https://inspire.ec.europa.eu/codelist/RegulationNatureValue/generallyBinding
profil podstawowy	teren zabudowy mieszkaniowej jednorodzinnej teren usług teren komunikacji teren zieleni urządzonej teren ogrodów działkowych teren infrastruktury technicznej
profil dodatkowy	teren zabudowy letniskowej lub rekreacji indywidualnej teren zieleni naturalnej teren lasu teren wód
maksymalna nadziemna intensywnosc zabudowy	0.9

maksymalny udzial powierzchni zabudowy	50%
maksymalna wysokosc zabudowy	12.0 m
minimalny udzial powierzchni biologicznie czynnej	30%
geometria	
plan	https://www.gov.pl/zagospodarowanieprzestrzenne/app/AktPlanowaniaPrzestrzennego/PL.ZIPPZP.11425/281803-POG/1POG

strefa planistyczna	PL.ZIPPZP.11425_281803-POG_1POG-215SR_20260409T130704
identifier	https://www.gov.pl/zagospodarowanieprzestrzenne/app/StrefaPlanistyczna/PL.ZIPPZP.11425/281803-POG/1POG-215SR/20260409T130704
przestrzen nazw	PL.ZIPPZP.11425/281803-POG
lokalny id	1POG-215SR
wersja id	20260409T130704
poczatek wersji obiektu	2026-04-09T13:07:04
nazwa	strefa produkcji rolniczej
oznaczenie	215SR
symbol	SR
obowiazuje od	2026-02-24
obowiazuje do	obecnie
status	w opracowaniu https://inspire.ec.europa.eu/codelist/ProcessStepGeneralValue/elaboration
charakter ustalenia	ogólnie wiążące https://inspire.ec.europa.eu/codelist/RegulationNatureValue/generallyBinding
profil podstawowy	teren produkcji w gospodarstwach rolnych teren wielkotowarowej produkcji rolnej teren akwakultury i obsługi rybactwa teren komunikacji teren ogrodów działkowych teren infrastruktury technicznej
profil dodatkowy	teren elektrowni słonecznej teren elektrowni wodnej teren zieleni urządzonej teren zieleni naturalnej

	teren lasu teren wód
maksymalna nadziemna intensywnosc zabudowy	1.2
maksymalny udzial powierzchni zabudowy	60%
maksymalna wysokosc zabudowy	12.0 m
minimalny udzial powierzchni biologicznie czynnej	30%
geometria	
plan	https://www.gov.pl/zagospodarowanieprzestrzenne/app /AktPlanowaniaPrzestrzennego/PL.ZIPPZP.11425/281803-POG/1POG

strefa planistyczna	PL.ZIPPZP.11425_281803-POG_1POG-216SZ_20250206T120106
identifier	https://www.gov.pl/zagospodarowanieprzestrzenne/app /StrefaPlanistyczna/PL.ZIPPZP.11425/281803-POG/1POG-216SZ /20250206T120106
przestrzen nazw	PL.ZIPPZP.11425/281803-POG
lokalny id	1POG-216SZ
wersja id	20250206T120106
poczatek wersji obiektu	2025-02-06T12:01:06
nazwa	strefa wielofunkcyjna z zabudową zagrodową
oznaczenie	216SZ
symbol	SZ
obowiazuje od	2025-02-05
obowiazuje do	obecnie
status	w opracowaniu https://inspire.ec.europa.eu/codelist/ProcessStepGeneralValue /elaboration
charakter ustalenia	ogólnie wiążące https://inspire.ec.europa.eu/codelist/RegulationNatureValue /generallyBinding
profil podstawowy	teren zabudowy zagrodowej teren produkcji w gospodarstwach rolnych teren akwakultury i obsługi rybactwa teren komunikacji teren zieleni urządzonej teren ogrodów działkowych teren infrastruktury technicznej

profil dodatkowy	teren usług teren zieleni naturalnej teren lasu teren wód
maksymalna nadziemna intensywnosc zabudowy	0.9
maksymalny udzial powierzchni zabudowy	50%
maksymalna wysokosc zabudowy	12.0 m
minimalny udzial powierzchni biologicznie czynnej	30%
geometria	
plan	https://www.gov.pl/zagospodarowanieprzestrzenne/app /AktPlanowaniaPrzestrzennego/PL.ZIPPZP.11425/281803-POG/1POG

strefa planistyczna	PL.ZIPPZP.11425_281803-POG_1POG-216SO_20260312T085408
identifier	https://www.gov.pl/zagospodarowanieprzestrzenne/app /StrefaPlanistyczna/PL.ZIPPZP.11425/281803-POG/1POG-216SO /20260312T085408
przestrzen nazw	PL.ZIPPZP.11425/281803-POG
lokalny id	1POG-216SO
wersja id	20260312T085408
poczatek wersji obiektu	2026-03-12T08:54:08
nazwa	strefa otwarta
oznaczenie	216SO
symbol	SO
obowiazuje od	2025-02-04
obowiazuje do	obecnie
status	w opracowaniu https://inspire.ec.europa.eu/codelist/ProcessStepGeneralValue /elaboration
charakter ustalenia	ogólnie wiążące https://inspire.ec.europa.eu/codelist/RegulationNatureValue /generallyBinding
profil podstawowy	teren rolnictwa z zakazem zabudowy teren lasu teren zieleni naturalnej teren wód

	teren komunikacji teren ogrodów działkowych teren infrastruktury technicznej
geometria	
plan	https://www.gov.pl/zagospodarowanieprzestrzenne/app /AktPlanowaniaPrzestrzennego/PL.ZIPPZP.11425/281803-POG/1POG
strefa planistyczna	PL.ZIPPZP.11425_281803-POG_1POG-216SJ_20250206T120106
identifier	https://www.gov.pl/zagospodarowanieprzestrzenne/app /StrefaPlanistyczna/PL.ZIPPZP.11425/281803-POG/1POG-216SJ /20250206T120106
przestrzen nazw	PL.ZIPPZP.11425/281803-POG
lokalny id	1POG-216SJ
wersja id	20250206T120106
poczatek wersji obiektu	2025-02-06T12:01:06
nazwa	strefa wielofunkcyjna z zabudową mieszkaniową jednorodzinną
oznaczenie	216SJ
symbol	SJ
obowiazuje od	2025-02-04
obowiazuje do	obecnie
status	w opracowaniu https://inspire.ec.europa.eu/codelist/ProcessStepGeneralValue /elaboration
charakter ustalenia	ogólnie wiążące https://inspire.ec.europa.eu/codelist/RegulationNatureValue /generallyBinding
profil podstawowy	teren zabudowy mieszkaniowej jednorodzinnej teren usług teren komunikacji teren zieleni urządzonej teren ogrodów działkowych teren infrastruktury technicznej
profil dodatkowy	teren zabudowy letniskowej lub rekreacji indywidualnej teren zieleni naturalnej teren lasu teren wód
maksymalna nadziemna intensywnosc zabudowy	0.9
maksymalny udzial powierzchni	

zabudowy	50%
maksymalna wysokosc zabudowy	12.0 m
minimalny udzial powierzchni biologicznie czynnej	30%
geometria	
plan	https://www.gov.pl/zagospodarowanieprzestrzenne/app/AktPlanowaniaPrzestrzennego/PL.ZIPPZP.11425/281803-POG/1POG

strefa planistyczna	PL.ZIPPZP.11425_281803-POG_1POG-216SR_20260409T124547
identifier	https://www.gov.pl/zagospodarowanieprzestrzenne/app/StrefaPlanistyczna/PL.ZIPPZP.11425/281803-POG/1POG-216SR/20260409T124547
przestrzen nazw	PL.ZIPPZP.11425/281803-POG
lokalny id	1POG-216SR
wersja id	20260409T124547
poczatek wersji obiektu	2026-04-09T12:45:47
nazwa	strefa produkcji rolniczej
oznaczenie	216SR
symbol	SR
obowiazuje od	2026-02-24
obowiazuje do	obecnie
status	w opracowaniu https://inspire.ec.europa.eu/codelist/ProcessStepGeneralValue/elaboration
charakter ustalenia	ogólnie wiążące https://inspire.ec.europa.eu/codelist/RegulationNatureValue/generallyBinding
profil podstawowy	teren produkcji w gospodarstwach rolnych teren wielkotowarowej produkcji rolnej teren akwakultury i obsługi rybactwa teren komunikacji teren ogrodów działkowych teren infrastruktury technicznej
profil dodatkowy	teren elektrowni słonecznej teren elektrowni wodnej teren zieleni urządzonej teren zieleni naturalnej teren lasu teren wód

maksymalna nadziemna intensywnosc zabudowy	1.2
maksymalny udzial powierzchni zabudowy	60%
maksymalna wysokosc zabudowy	12.0 m
minimalny udzial powierzchni biologicznie czynnej	30%
geometria	
plan	https://www.gov.pl/zagospodarowanieprzestrzenne/app/AktPlanowaniaPrzestrzennego/PL.ZIPPZP.11425/281803-POG/1POG

strefa planistyczna	PL.ZIPPZP.11425_281803-POG_1POG-217SZ_20250206T120106
identifier	https://www.gov.pl/zagospodarowanieprzestrzenne/app/StrefaPlanistyczna/PL.ZIPPZP.11425/281803-POG/1POG-217SZ/20250206T120106
przestrzen nazw	PL.ZIPPZP.11425/281803-POG
lokalny id	1POG-217SZ
wersja id	20250206T120106
poczatek wersji obiektu	2025-02-06T12:01:06
nazwa	strefa wielofunkcyjna z zabudową zagrodową
oznaczenie	217SZ
symbol	SZ
obowiazuje od	2025-02-05
obowiazuje do	obecnie
status	w opracowaniu https://inspire.ec.europa.eu/codelist/ProcessStepGeneralValue/elaboration
charakter ustalenia	ogólnie wiążące https://inspire.ec.europa.eu/codelist/RegulationNatureValue/generallyBinding
profil podstawowy	teren zabudowy zagrodowej teren produkcji w gospodarstwach rolnych teren akwakultury i obsługi rybactwa teren komunikacji teren zieleni urządzonej teren ogrodów działkowych teren infrastruktury technicznej
profil dodatkowy	teren usług teren zieleni naturalnej

	teren lasu teren wód
maksymalna nadziemna intensywnosc zabudowy	0.9
maksymalny udzial powierzchni zabudowy	50%
maksymalna wysokosc zabudowy	12.0 m
minimalny udzial powierzchni biologicznie czynnej	30%
geometria	
plan	https://www.gov.pl/zagospodarowanieprzestrzenne/app /AktPlanowaniaPrzestrzennego/PL.ZIPPZP.11425/281803-POG/1POG

strefa planistyczna	PL.ZIPPZP.11425_281803-POG_1POG-217SO_20260312T085408
identifier	https://www.gov.pl/zagospodarowanieprzestrzenne/app /StrefaPlanistyczna/PL.ZIPPZP.11425/281803-POG/1POG-217SO /20260312T085408
przestrzen nazw	PL.ZIPPZP.11425/281803-POG
lokalny id	1POG-217SO
wersja id	20260312T085408
poczatek wersji obiektu	2026-03-12T08:54:08
nazwa	strefa otwarta
oznaczenie	217SO
symbol	SO
obowiazuje od	2025-02-04
obowiazuje do	obecnie
status	w opracowaniu https://inspire.ec.europa.eu/codelist/ProcessStepGeneralValue /elaboration
charakter ustalenia	ogólnie wiążące https://inspire.ec.europa.eu/codelist/RegulationNatureValue /generallyBinding
profil podstawowy	teren rolnictwa z zakazem zabudowy teren lasu teren zieleni naturalnej teren wód teren komunikacji teren ogrodów działkowych teren infrastruktury technicznej

profil dodatkowy	teren elektrowni słonecznej teren elektrowni geotermalnej teren elektrowni wodnej teren biogazowni teren zieleni urządzonej
geometria	
plan	https://www.gov.pl/zagospodarowanieprzestrzenne/app/AktPlanowaniaPrzestrzennego/PL.ZIPPZP.11425/281803-POG/1POG
strefa planistyczna	PL.ZIPPZP.11425_281803-POG_1POG-217SJ_20260617T062218
identifier	https://www.gov.pl/zagospodarowanieprzestrzenne/app/StrefaPlanistyczna/PL.ZIPPZP.11425/281803-POG/1POG-217SJ/20260617T062218
przestrzen nazw	PL.ZIPPZP.11425/281803-POG
lokalny id	1POG-217SJ
wersja id	20260617T062218
poczatek wersji obiektu	2026-06-17T06:22:18
nazwa	strefa wielofunkcyjna z zabudową mieszkaniową jednorodzinną
oznaczenie	217SJ
symbol	SJ
obowiazuje od	2025-02-04
obowiazuje do	obecnie
status	w opracowaniu https://inspire.ec.europa.eu/codelist/ProcessStepGeneralValue/elaboration
charakter ustalenia	ogólnie wiążące https://inspire.ec.europa.eu/codelist/RegulationNatureValue/generallyBinding
profil podstawowy	teren zabudowy mieszkaniowej jednorodzinnej teren usług teren komunikacji teren zieleni urządzonej teren ogrodów działkowych teren infrastruktury technicznej
profil dodatkowy	teren zieleni naturalnej teren lasu teren wód
maksymalna nadziemna intensywnosc zabudowy	0.9

maksymalny udzial powierzchni zabudowy	50%
maksymalna wysokosc zabudowy	12.0 m
minimalny udzial powierzchni biologicznie czynnej	30%
geometria	
plan	https://www.gov.pl/zagospodarowanieprzestrzenne/app/AktPlanowaniaPrzestrzennego/PL.ZIPPZP.11425/281803-POG/1POG

strefa planistyczna	PL.ZIPPZP.11425_281803-POG_1POG-217SR_20260409T124624
identifier	https://www.gov.pl/zagospodarowanieprzestrzenne/app/StrefaPlanistyczna/PL.ZIPPZP.11425/281803-POG/1POG-217SR/20260409T124624
przestrzen nazw	PL.ZIPPZP.11425/281803-POG
lokalny id	1POG-217SR
wersja id	20260409T124624
poczatek wersji obiektu	2026-04-09T12:46:24
nazwa	strefa produkcji rolniczej
oznaczenie	217SR
symbol	SR
obowiazuje od	2026-02-24
obowiazuje do	obecnie
status	w opracowaniu https://inspire.ec.europa.eu/codelist/ProcessStepGeneralValue/elaboration
charakter ustalenia	ogólnie wiążące https://inspire.ec.europa.eu/codelist/RegulationNatureValue/generallyBinding
profil podstawowy	teren produkcji w gospodarstwach rolnych teren wielkotowarowej produkcji rolnej teren akwakultury i obsługi rybactwa teren komunikacji teren ogrodów działkowych teren infrastruktury technicznej
profil dodatkowy	teren elektrowni słonecznej teren elektrowni wodnej teren zieleni urządzonej teren zieleni naturalnej

	teren lasu teren wód
maksymalna nadziemna intensywnosc zabudowy	1.2
maksymalny udzial powierzchni zabudowy	60%
maksymalna wysokosc zabudowy	12.0 m
minimalny udzial powierzchni biologicznie czynnej	30%
geometria	
plan	https://www.gov.pl/zagospodarowanieprzestrzenne/app /AktPlanowaniaPrzestrzennego/PL.ZIPPZP.11425/281803-POG/1POG

strefa planistyczna	PL.ZIPPZP.11425_281803-POG_1POG-218SZ_20250206T120106
identifier	https://www.gov.pl/zagospodarowanieprzestrzenne/app /StrefaPlanistyczna/PL.ZIPPZP.11425/281803-POG/1POG-218SZ /20250206T120106
przestrzen nazw	PL.ZIPPZP.11425/281803-POG
lokalny id	1POG-218SZ
wersja id	20250206T120106
poczatek wersji obiektu	2025-02-06T12:01:06
nazwa	strefa wielofunkcyjna z zabudową zagrodową
oznaczenie	218SZ
symbol	SZ
obowiazuje od	2025-02-05
obowiazuje do	obecnie
status	w opracowaniu https://inspire.ec.europa.eu/codelist/ProcessStepGeneralValue /elaboration
charakter ustalenia	ogólnie wiążące https://inspire.ec.europa.eu/codelist/RegulationNatureValue /generallyBinding
profil podstawowy	teren zabudowy zagrodowej teren produkcji w gospodarstwach rolnych teren akwakultury i obsługi rybactwa teren komunikacji teren zieleni urządzonej teren ogrodów działkowych teren infrastruktury technicznej

profil dodatkowy	teren usług teren zieleni naturalnej teren lasu teren wód
maksymalna nadziemna intensywnosc zabudowy	0.9
maksymalny udzial powierzchni zabudowy	50%
maksymalna wysokosc zabudowy	12.0 m
minimalny udzial powierzchni biologicznie czynnej	30%
geometria	
plan	https://www.gov.pl/zagospodarowanieprzestrzenne/app /AktPlanowaniaPrzestrzennego/PL.ZIPPZP.11425/281803-POG/1POG

strefa planistyczna	PL.ZIPPZP.11425_281803-POG_1POG-218SO_20260312T085408
identifier	https://www.gov.pl/zagospodarowanieprzestrzenne/app /StrefaPlanistyczna/PL.ZIPPZP.11425/281803-POG/1POG-218SO /20260312T085408
przestrzen nazw	PL.ZIPPZP.11425/281803-POG
lokalny id	1POG-218SO
wersja id	20260312T085408
poczatek wersji obiektu	2026-03-12T08:54:08
nazwa	strefa otwarta
oznaczenie	218SO
symbol	SO
obowiazuje od	2025-02-04
obowiazuje do	obecnie
status	w opracowaniu https://inspire.ec.europa.eu/codelist/ProcessStepGeneralValue /elaboration
charakter ustalenia	ogólnie wiążące https://inspire.ec.europa.eu/codelist/RegulationNatureValue /generallyBinding
profil podstawowy	teren rolnictwa z zakazem zabudowy teren lasu teren zieleni naturalnej teren wód

	teren komunikacji teren ogrodów działkowych teren infrastruktury technicznej
profil dodatkowy	teren elektrowni słonecznej teren elektrowni geotermalnej teren elektrowni wodnej teren biogazowni teren zieleni urządzonej
geometria	
plan	https://www.gov.pl/zagospodarowanieprzestrzenne/app /AktPlanowaniaPrzestrzennego/PL.ZIPPZP.11425/281803-POG/1POG
strefa planistyczna	PL.ZIPPZP.11425_281803-POG_1POG-218SJ_20250206T120106
identifier	https://www.gov.pl/zagospodarowanieprzestrzenne/app /StrefaPlanistyczna/PL.ZIPPZP.11425/281803-POG/1POG-218SJ /20250206T120106
przestrzen nazw	PL.ZIPPZP.11425/281803-POG
lokalny id	1POG-218SJ
wersja id	20250206T120106
poczatek wersji obiektu	2025-02-06T12:01:06
nazwa	strefa wielofunkcyjna z zabudową mieszkaniową jednorodzinną
oznaczenie	218SJ
symbol	SJ
obowiazuje od	2025-02-04
obowiazuje do	obecnie
status	w opracowaniu https://inspire.ec.europa.eu/codelist/ProcessStepGeneralValue /elaboration
charakter ustalenia	ogólnie wiążące https://inspire.ec.europa.eu/codelist/RegulationNatureValue /generallyBinding
profil podstawowy	teren zabudowy mieszkaniowej jednorodzinnej teren usług teren komunikacji teren zieleni urządzonej teren ogrodów działkowych teren infrastruktury technicznej
profil dodatkowy	teren zabudowy letniskowej lub rekreacji indywidualnej teren zieleni naturalnej

	teren lasu teren wód
maksymalna nadziemna intensywnosc zabudowy	0.9
maksymalny udzial powierzchni zabudowy	50%
maksymalna wysokosc zabudowy	12.0 m
minimalny udzial powierzchni biologicznie czynnej	30%
geometria	
plan	https://www.gov.pl/zagospodarowanieprzestrzenne/app /AktPlanowaniaPrzestrzennego/PL.ZIPPZP.11425/281803-POG/1POG

strefa planistyczna	PL.ZIPPZP.11425_281803-POG_1POG-218SR_20260409T124738
identifier	https://www.gov.pl/zagospodarowanieprzestrzenne/app /StrefaPlanistyczna/PL.ZIPPZP.11425/281803-POG/1POG-218SR /20260409T124738
przestrzen nazw	PL.ZIPPZP.11425/281803-POG
lokalny id	1POG-218SR
wersja id	20260409T124738
poczatek wersji obiektu	2026-04-09T12:47:38
nazwa	strefa produkcji rolniczej
oznaczenie	218SR
symbol	SR
obowiazuje od	2026-02-24
obowiazuje do	obecnie
status	w opracowaniu https://inspire.ec.europa.eu/codelist/ProcessStepGeneralValue /elaboration
charakter ustalenia	ogólnie wiążące https://inspire.ec.europa.eu/codelist/RegulationNatureValue /generallyBinding
profil podstawowy	teren produkcji w gospodarstwach rolnych teren wielkotowarowej produkcji rolnej teren akwakultury i obsługi rybactwa teren komunikacji teren ogrodów działkowych teren infrastruktury technicznej

profil dodatkowy	teren elektrowni słonecznej teren elektrowni wodnej teren zieleni urządzonej teren zieleni naturalnej teren lasu teren wód
maksymalna nadziemna intensywnosc zabudowy	1.2
maksymalny udzial powierzchni zabudowy	60%
maksymalna wysokosc zabudowy	12.0 m
minimalny udzial powierzchni biologicznie czynnej	30%
geometria	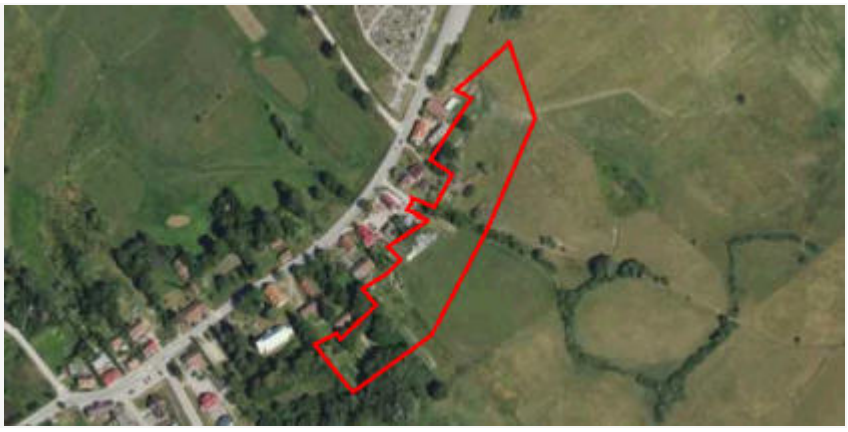
plan	https://www.gov.pl/zagospodarowanieprzestrzenne/app /AktPlanowaniaPrzestrzennego/PL.ZIPPZP.11425/281803-POG/1POG

strefa planistyczna	PL.ZIPPZP.11425_281803-POG_1POG-219SZ_20250206T120106
identifier	https://www.gov.pl/zagospodarowanieprzestrzenne/app /StrefaPlanistyczna/PL.ZIPPZP.11425/281803-POG/1POG-219SZ /20250206T120106
przestrzen nazw	PL.ZIPPZP.11425/281803-POG
lokalny id	1POG-219SZ
wersja id	20250206T120106
poczatek wersji obiektu	2025-02-06T12:01:06
nazwa	strefa wielofunkcyjna z zabudową zagrodową
oznaczenie	219SZ
symbol	SZ
obowiazuje od	2025-02-05
obowiazuje do	obecnie
status	w opracowaniu https://inspire.ec.europa.eu/codelist/ProcessStepGeneralValue /elaboration
charakter ustalenia	ogólnie wiążące https://inspire.ec.europa.eu/codelist/RegulationNatureValue /generallyBinding
profil podstawowy	teren zabudowy zagrodowej teren produkcji w gospodarstwach rolnych teren akwakultury i obsługi rybactwa

	teren komunikacji teren zieleni urządzonej teren ogrodów działkowych teren infrastruktury technicznej
profil dodatkowy	teren usług teren zieleni naturalnej teren lasu teren wód
maksymalna nadziemna intensywnosc zabudowy	0.9
maksymalny udzial powierzchni zabudowy	50%
maksymalna wysokosc zabudowy	12.0 m
minimalny udzial powierzchni biologicznie czynnej	30%
geometria	
plan	https://www.gov.pl/zagospodarowanieprzestrzenne/app /AktPlanowaniaPrzestrzennego/PL.ZIPPZP.11425/281803-POG/1POG

strefa planistyczna	PL.ZIPPZP.11425_281803-POG_1POG-219SO_20260312T085408
identifier	https://www.gov.pl/zagospodarowanieprzestrzenne/app /StrefaPlanistyczna/PL.ZIPPZP.11425/281803-POG/1POG-219SO /20260312T085408
przestrzen nazw	PL.ZIPPZP.11425/281803-POG
lokalny id	1POG-219SO
wersja id	20260312T085408
poczatek wersji obiektu	2026-03-12T08:54:08
nazwa	strefa otwarta
oznaczenie	219SO
symbol	SO
obowiazuje od	2025-02-04
obowiazuje do	obecnie
status	w opracowaniu https://inspire.ec.europa.eu/codelist/ProcessStepGeneralValue /elaboration
charakter ustalenia	ogólnie wiążące https://inspire.ec.europa.eu/codelist/RegulationNatureValue /generallyBinding

profil podstawowy	teren rolnictwa z zakazem zabudowy teren lasu teren zieleni naturalnej teren wód teren komunikacji teren ogrodów działkowych teren infrastruktury technicznej
profil dodatkowy	teren elektrowni słonecznej teren elektrowni geotermalnej teren elektrowni wodnej teren biogazowni teren zieleni urządzonej
geometria	
plan	https://www.gov.pl/zagospodarowanieprzestrzenne/app /AktPlanowaniaPrzestrzennego/PL.ZIPPZP.11425/281803-POG/1POG

strefa planistyczna	PL.ZIPPZP.11425_281803-POG_1POG-219SJ_20250206T120106
identifier	https://www.gov.pl/zagospodarowanieprzestrzenne/app /StrefaPlanistyczna/PL.ZIPPZP.11425/281803-POG/1POG-219SJ /20250206T120106
przestrzen nazw	PL.ZIPPZP.11425/281803-POG
lokalny id	1POG-219SJ
wersja id	20250206T120106
poczatek wersji obiektu	2025-02-06T12:01:06
nazwa	strefa wielofunkcyjna z zabudową mieszkaniową jednorodzinną
oznaczenie	219SJ
symbol	SJ
obowiazuje od	2025-02-04
obowiazuje do	obecnie
status	w opracowaniu https://inspire.ec.europa.eu/codelist/ProcessStepGeneralValue /elaboration
charakter ustalenia	ogólnie wiążące https://inspire.ec.europa.eu/codelist/RegulationNatureValue /generallyBinding
profil podstawowy	teren zabudowy mieszkaniowej jednorodzinnej teren usług teren komunikacji teren zieleni urządzonej teren ogrodów działkowych teren infrastruktury technicznej

profil dodatkowy	teren zabudowy letniskowej lub rekreacji indywidualnej teren zieleni naturalnej teren lasu teren wód
maksymalna nadziemna intensywnosc zabudowy	0.9
maksymalny udzial powierzchni zabudowy	50%
maksymalna wysokosc zabudowy	12.0 m
minimalny udzial powierzchni biologicznie czynnej	30%
geometria	
plan	https://www.gov.pl/zagospodarowanieprzestrzenne/app /AktPlanowaniaPrzestrzennego/PL.ZIPPZP.11425/281803-POG/1POG

strefa planistyczna	PL.ZIPPZP.11425_281803-POG_1POG-219SR_20260409T130611
identifier	https://www.gov.pl/zagospodarowanieprzestrzenne/app /StrefaPlanistyczna/PL.ZIPPZP.11425/281803-POG/1POG-219SR /20260409T130611
przestrzen nazw	PL.ZIPPZP.11425/281803-POG
lokalny id	1POG-219SR
wersja id	20260409T130611
poczatek wersji obiektu	2026-04-09T13:06:11
nazwa	strefa produkcji rolniczej
oznaczenie	219SR
symbol	SR
obowiazuje od	2026-02-24
obowiazuje do	obecnie
status	w opracowaniu https://inspire.ec.europa.eu/codelist/ProcessStepGeneralValue /elaboration
charakter ustalenia	ogólnie wiążące https://inspire.ec.europa.eu/codelist/RegulationNatureValue /generallyBinding
profil podstawowy	teren produkcji w gospodarstwach rolnych teren wielkotowarowej produkcji rolnej teren akwakultury i obsługi rybactwa teren komunikacji

	teren ogrodów działkowych teren infrastruktury technicznej
profil dodatkowy	teren elektrowni słonecznej teren elektrowni wodnej teren zieleni urządzonej teren zieleni naturalnej teren lasu teren wód
maksymalna nadziemna intensywnosc zabudowy	1.2
maksymalny udzial powierzchni zabudowy	60%
maksymalna wysokosc zabudowy	12.0 m
minimalny udzial powierzchni biologicznie czynnej	30%
geometria	
plan	https://www.gov.pl/zagospodarowanieprzestrzenne/app /AktPlanowaniaPrzestrzennego/PL.ZIPPZP.11425/281803-POG/1POG

strefa planistyczna	PL.ZIPPZP.11425_281803-POG_1POG-220SZ_20250206T120106
identifier	https://www.gov.pl/zagospodarowanieprzestrzenne/app /StrefaPlanistyczna/PL.ZIPPZP.11425/281803-POG/1POG-220SZ /20250206T120106
przestrzen nazw	PL.ZIPPZP.11425/281803-POG
lokalny id	1POG-220SZ
wersja id	20250206T120106
poczatek wersji obiektu	2025-02-06T12:01:06
nazwa	strefa wielofunkcyjna z zabudową zagrodową
oznaczenie	220SZ
symbol	SZ
obowiazuje od	2025-02-05
obowiazuje do	obecnie
status	w opracowaniu https://inspire.ec.europa.eu/codelist/ProcessStepGeneralValue /elaboration
charakter ustalenia	ogólnie wiążące https://inspire.ec.europa.eu/codelist/RegulationNatureValue /generallyBinding

profil podstawowy	teren zabudowy zagrodowej teren produkcji w gospodarstwach rolnych teren akwakultury i obsługi rybactwa teren komunikacji teren zieleni urządzonej teren ogrodów działkowych teren infrastruktury technicznej
profil dodatkowy	teren usług teren zieleni naturalnej teren lasu teren wód
maksymalna nadziemna intensywnosc zabudowy	0.9
maksymalny udzial powierzchni zabudowy	50%
maksymalna wysokosc zabudowy	12.0 m
minimalny udzial powierzchni biologicznie czynnej	30%
geometria	
plan	https://www.gov.pl/zagospodarowanieprzestrzenne/app /AktPlanowaniaPrzestrzennego/PL.ZIPPZP.11425/281803-POG/1POG

strefa planistyczna	PL.ZIPPZP.11425_281803-POG_1POG-220SO_20260312T085408
identifier	https://www.gov.pl/zagospodarowanieprzestrzenne/app /StrefaPlanistyczna/PL.ZIPPZP.11425/281803-POG/1POG-220SO /20260312T085408
przestrzen nazw	PL.ZIPPZP.11425/281803-POG
lokalny id	1POG-220SO
wersja id	20260312T085408
poczatek wersji obiektu	2026-03-12T08:54:08
nazwa	strefa otwarta
oznaczenie	220SO
symbol	SO
obowiazuje od	2025-02-04
obowiazuje do	obecnie
status	w opracowaniu https://inspire.ec.europa.eu/codelist/ProcessStepGeneralValue /elaboration
charakter ustalenia	ogólnie wiążące

	https://inspire.ec.europa.eu/codelist/RegulationNatureValue/generallyBinding
profil podstawowy	teren rolnictwa z zakazem zabudowy teren lasu teren zieleni naturalnej teren wód teren komunikacji teren ogrodów działkowych teren infrastruktury technicznej
geometria	
plan	https://www.gov.pl/zagospodarowanieprzestrzenne/app/AktPlanowaniaPrzestrzennego/PL.ZIPPZP.11425/281803-POG/1POG

strefa planistyczna	PL.ZIPPZP.11425_281803-POG_1POG-220SJ_20250206T120106
identifier	https://www.gov.pl/zagospodarowanieprzestrzenne/app/StrefaPlanistyczna/PL.ZIPPZP.11425/281803-POG/1POG-220SJ/20250206T120106
przestrzen nazw	PL.ZIPPZP.11425/281803-POG
lokalny id	1POG-220SJ
wersja id	20250206T120106
poczatek wersji obiektu	2025-02-06T12:01:06
nazwa	strefa wielofunkcyjna z zabudową mieszkaniową jednorodzinną
oznaczenie	220SJ
symbol	SJ
obowiazuje od	2025-02-04
obowiazuje do	obecnie
status	w opracowaniu https://inspire.ec.europa.eu/codelist/ProcessStepGeneralValue/elaboration
charakter ustalenia	ogólnie wiążące https://inspire.ec.europa.eu/codelist/RegulationNatureValue/generallyBinding
profil podstawowy	teren zabudowy mieszkaniowej jednorodzinnej teren usług teren komunikacji teren zieleni urządzonej teren ogrodów działkowych teren infrastruktury technicznej
profil dodatkowy	teren zabudowy letniskowej lub rekreacji indywidualnej teren zieleni naturalnej

	teren lasu teren wód
maksymalna nadziemna intensywnosc zabudowy	0.9
maksymalny udzial powierzchni zabudowy	50%
maksymalna wysokosc zabudowy	12.0 m
minimalny udzial powierzchni biologicznie czynnej	30%
geometria	
plan	https://www.gov.pl/zagospodarowanieprzestrzenne/app /AktPlanowaniaPrzestrzennego/PL.ZIPPZP.11425/281803-POG/1POG

strefa planistyczna	PL.ZIPPZP.11425_281803-POG_1POG-220SR_20260409T130336
identifier	https://www.gov.pl/zagospodarowanieprzestrzenne/app /StrefaPlanistyczna/PL.ZIPPZP.11425/281803-POG/1POG-220SR /20260409T130336
przestrzen nazw	PL.ZIPPZP.11425/281803-POG
lokalny id	1POG-220SR
wersja id	20260409T130336
poczatek wersji obiektu	2026-04-09T13:03:36
nazwa	strefa produkcji rolniczej
oznaczenie	220SR
symbol	SR
obowiazuje od	2026-02-24
obowiazuje do	obecnie
status	w opracowaniu https://inspire.ec.europa.eu/codelist/ProcessStepGeneralValue /elaboration
charakter ustalenia	ogólnie wiążące https://inspire.ec.europa.eu/codelist/RegulationNatureValue /generallyBinding
profil podstawowy	teren produkcji w gospodarstwach rolnych teren wielkotowarowej produkcji rolnej teren akwakultury i obsługi rybactwa teren komunikacji teren ogrodów działkowych teren infrastruktury technicznej

profil dodatkowy	teren elektrowni słonecznej teren elektrowni wodnej teren zieleni urządzonej teren zieleni naturalnej teren lasu teren wód
maksymalna nadziemna intensywnosc zabudowy	1.2
maksymalny udzial powierzchni zabudowy	60%
maksymalna wysokosc zabudowy	12.0 m
minimalny udzial powierzchni biologicznie czynnej	30%
geometria	
plan	https://www.gov.pl/zagospodarowanieprzestrzenne/app /AktPlanowaniaPrzestrzennego/PL.ZIPPZP.11425/281803-POG/1POG

strefa planistyczna	PL.ZIPPZP.11425_281803-POG_1POG-221SZ_20250206T120106
identifier	https://www.gov.pl/zagospodarowanieprzestrzenne/app /StrefaPlanistyczna/PL.ZIPPZP.11425/281803-POG/1POG-221SZ /20250206T120106
przestrzen nazw	PL.ZIPPZP.11425/281803-POG
lokalny id	1POG-221SZ
wersja id	20250206T120106
poczatek wersji obiektu	2025-02-06T12:01:06
nazwa	strefa wielofunkcyjna z zabudową zagrodową
oznaczenie	221SZ
symbol	SZ
obowiazuje od	2025-02-05
obowiazuje do	obecnie
status	w opracowaniu https://inspire.ec.europa.eu/codelist/ProcessStepGeneralValue /elaboration
charakter ustalenia	ogólnie wiążące https://inspire.ec.europa.eu/codelist/RegulationNatureValue /generallyBinding
profil podstawowy	teren zabudowy zagrodowej teren produkcji w gospodarstwach rolnych teren akwakultury i obsługi rybactwa

	teren komunikacji teren zieleni urządzonej teren ogrodów działkowych teren infrastruktury technicznej
profil dodatkowy	teren usług teren zieleni naturalnej teren lasu teren wód
maksymalna nadziemna intensywnosc zabudowy	0.9
maksymalny udzial powierzchni zabudowy	50%
maksymalna wysokosc zabudowy	12.0 m
minimalny udzial powierzchni biologicznie czynnej	30%
geometria	
plan	https://www.gov.pl/zagospodarowanieprzestrzenne/app /AktPlanowaniaPrzestrzennego/PL.ZIPPZP.11425/281803-POG/1POG

strefa planistyczna	PL.ZIPPZP.11425_281803-POG_1POG-221SO_20260313T111123
identifier	https://www.gov.pl/zagospodarowanieprzestrzenne/app /StrefaPlanistyczna/PL.ZIPPZP.11425/281803-POG/1POG-221SO /20260313T111123
przestrzen nazw	PL.ZIPPZP.11425/281803-POG
lokalny id	1POG-221SO
wersja id	20260313T111123
poczatek wersji obiektu	2026-03-13T11:11:23
nazwa	strefa otwarta
oznaczenie	221SO
symbol	SO
obowiazuje od	2026-02-24
obowiazuje do	obecnie
status	w opracowaniu https://inspire.ec.europa.eu/codelist/ProcessStepGeneralValue /elaboration
charakter ustalenia	ogólnie wiążące https://inspire.ec.europa.eu/codelist/RegulationNatureValue /generallyBinding

profil podstawowy	teren rolnictwa z zakazem zabudowy teren lasu teren zieleni naturalnej teren wód teren komunikacji teren ogrodów działkowych teren infrastruktury technicznej
profil dodatkowy	teren elektrowni słonecznej teren elektrowni geotermalnej teren elektrowni wodnej teren biogazowni teren zieleni urządzonej
geometria	
plan	https://www.gov.pl/zagospodarowanieprzestrzenne/app /AktPlanowaniaPrzestrzennego/PL.ZIPPZP.11425/281803-POG/1POG

strefa planistyczna	PL.ZIPPZP.11425_281803-POG_1POG-221SJ_20250206T120106
identifier	https://www.gov.pl/zagospodarowanieprzestrzenne/app /StrefaPlanistyczna/PL.ZIPPZP.11425/281803-POG/1POG-221SJ /20250206T120106
przestrzen nazw	PL.ZIPPZP.11425/281803-POG
lokalny id	1POG-221SJ
wersja id	20250206T120106
poczatek wersji obiektu	2025-02-06T12:01:06
nazwa	strefa wielofunkcyjna z zabudową mieszkaniową jednorodzinną
oznaczenie	221SJ
symbol	SJ
obowiazuje od	2025-02-04
obowiazuje do	obecnie
status	w opracowaniu https://inspire.ec.europa.eu/codelist/ProcessStepGeneralValue /elaboration
charakter ustalenia	ogólnie wiążące https://inspire.ec.europa.eu/codelist/RegulationNatureValue /generallyBinding
profil podstawowy	teren zabudowy mieszkaniowej jednorodzinnej teren usług teren komunikacji teren zieleni urządzonej teren ogrodów działkowych teren infrastruktury technicznej

profil dodatkowy	teren zabudowy letniskowej lub rekreacji indywidualnej teren zieleni naturalnej teren lasu teren wód
maksymalna nadziemna intensywnosc zabudowy	0.9
maksymalny udzial powierzchni zabudowy	50%
maksymalna wysokosc zabudowy	12.0 m
minimalny udzial powierzchni biologicznie czynnej	30%
geometria	
plan	https://www.gov.pl/zagospodarowanieprzestrzenne/app /AktPlanowaniaPrzestrzennego/PL.ZIPPZP.11425/281803-POG/1POG

strefa planistyczna	PL.ZIPPZP.11425_281803-POG_1POG-221SR_20260409T130945
identifier	https://www.gov.pl/zagospodarowanieprzestrzenne/app /StrefaPlanistyczna/PL.ZIPPZP.11425/281803-POG/1POG-221SR /20260409T130945
przestrzen nazw	PL.ZIPPZP.11425/281803-POG
lokalny id	1POG-221SR
wersja id	20260409T130945
poczatek wersji obiektu	2026-04-09T13:09:45
nazwa	strefa produkcji rolniczej
oznaczenie	221SR
symbol	SR
obowiazuje od	2026-02-24
obowiazuje do	obecnie
status	w opracowaniu https://inspire.ec.europa.eu/codelist/ProcessStepGeneralValue /elaboration
charakter ustalenia	ogólnie wiążące https://inspire.ec.europa.eu/codelist/RegulationNatureValue /generallyBinding
profil podstawowy	teren produkcji w gospodarstwach rolnych teren wielkotowarowej produkcji rolnej teren akwakultury i obsługi rybactwa teren komunikacji

	teren ogrodów działkowych teren infrastruktury technicznej
profil dodatkowy	teren elektrowni słonecznej teren elektrowni wodnej teren zieleni urządzonej teren zieleni naturalnej teren lasu teren wód
maksymalna nadziemna intensywnosc zabudowy	1.2
maksymalny udzial powierzchni zabudowy	60%
maksymalna wysokosc zabudowy	12.0 m
minimalny udzial powierzchni biologicznie czynnej	30%
geometria	
plan	https://www.gov.pl/zagospodarowanieprzestrzenne/app /AktPlanowaniaPrzestrzennego/PL.ZIPPZP.11425/281803-POG/1POG

strefa planistyczna	PL.ZIPPZP.11425_281803-POG_1POG-222SZ_20250206T120106
identifier	https://www.gov.pl/zagospodarowanieprzestrzenne/app /StrefaPlanistyczna/PL.ZIPPZP.11425/281803-POG/1POG-222SZ /20250206T120106
przestrzen nazw	PL.ZIPPZP.11425/281803-POG
lokalny id	1POG-222SZ
wersja id	20250206T120106
poczatek wersji obiektu	2025-02-06T12:01:06
nazwa	strefa wielofunkcyjna z zabudową zagrodową
oznaczenie	222SZ
symbol	SZ
obowiazuje od	2025-02-05
obowiazuje do	obecnie
status	w opracowaniu https://inspire.ec.europa.eu/codelist/ProcessStepGeneralValue /elaboration
charakter ustalenia	ogólnie wiążące https://inspire.ec.europa.eu/codelist/RegulationNatureValue /generallyBinding

profil podstawowy	teren zabudowy zagrodowej teren produkcji w gospodarstwach rolnych teren akwakultury i obsługi rybactwa teren komunikacji teren zieleni urządzonej teren ogrodów działkowych teren infrastruktury technicznej
profil dodatkowy	teren usług teren zieleni naturalnej teren lasu teren wód
maksymalna nadziemna intensywnosc zabudowy	0.9
maksymalny udzial powierzchni zabudowy	50%
maksymalna wysokosc zabudowy	12.0 m
minimalny udzial powierzchni biologicznie czynnej	30%
geometria	
plan	https://www.gov.pl/zagospodarowanieprzestrzenne/app /AktPlanowaniaPrzestrzennego/PL.ZIPPZP.11425/281803-POG/1POG

strefa planistyczna	PL.ZIPPZP.11425_281803-POG_1POG-222SO_20260313T122737
identifier	https://www.gov.pl/zagospodarowanieprzestrzenne/app /StrefaPlanistyczna/PL.ZIPPZP.11425/281803-POG/1POG-222SO /20260313T122737
przestrzen nazw	PL.ZIPPZP.11425/281803-POG
lokalny id	1POG-222SO
wersja id	20260313T122737
poczatek wersji obiektu	2026-03-13T12:27:37
nazwa	strefa otwarta
oznaczenie	222SO
symbol	SO
obowiazuje od	2026-02-24
obowiazuje do	obecnie
status	w opracowaniu https://inspire.ec.europa.eu/codelist/ProcessStepGeneralValue /elaboration
charakter ustalenia	ogólnie wiążące

	https://inspire.ec.europa.eu/codelist/RegulationNatureValue/generallyBinding
profil podstawowy	teren rolnictwa z zakazem zabudowy teren lasu teren zieleni naturalnej teren wód teren komunikacji teren ogrodów działkowych teren infrastruktury technicznej
profil dodatkowy	teren elektrowni słonecznej teren elektrowni geotermalnej teren elektrowni wodnej teren biogazowni teren zieleni urządzonej
geometria	
plan	https://www.gov.pl/zagospodarowanieprzestrzenne/app/AktPlanowaniaPrzestrzennego/PL.ZIPPZP.11425/281803-POG/1POG

strefa planistyczna	PL.ZIPPZP.11425_281803-POG_1POG-222SJ_20250206T120106
identifier	https://www.gov.pl/zagospodarowanieprzestrzenne/app/StrefaPlanistyczna/PL.ZIPPZP.11425/281803-POG/1POG-222SJ/20250206T120106
przestrzen nazw	PL.ZIPPZP.11425/281803-POG
lokalny id	1POG-222SJ
wersja id	20250206T120106
poczatek wersji obiektu	2025-02-06T12:01:06
nazwa	strefa wielofunkcyjna z zabudową mieszkaniową jednorodzinną
oznaczenie	222SJ
symbol	SJ
obowiazuje od	2025-02-04
obowiazuje do	obecnie
status	w opracowaniu https://inspire.ec.europa.eu/codelist/ProcessStepGeneralValue/elaboration
charakter ustalenia	ogólnie wiążące https://inspire.ec.europa.eu/codelist/RegulationNatureValue/generallyBinding
profil podstawowy	teren zabudowy mieszkaniowej jednorodzinnej teren usług teren komunikacji

	teren zieleni urządzonej teren ogrodów działkowych teren infrastruktury technicznej
profil dodatkowy	teren zabudowy letniskowej lub rekreacji indywidualnej teren zieleni naturalnej teren lasu teren wód
maksymalna nadziemna intensywnosc zabudowy	0.9
maksymalny udzial powierzchni zabudowy	50%
maksymalna wysokosc zabudowy	12.0 m
minimalny udzial powierzchni biologicznie czynnej	30%
geometria	
plan	https://www.gov.pl/zagospodarowanieprzestrzenne/app /AktPlanowaniaPrzestrzennego/PL.ZIPPZP.11425/281803-POG/1POG

strefa planistyczna	PL.ZIPPZP.11425_281803-POG_1POG-222SR_20260409T131312
identifier	https://www.gov.pl/zagospodarowanieprzestrzenne/app /StrefaPlanistyczna/PL.ZIPPZP.11425/281803-POG/1POG-222SR /20260409T131312
przestrzen nazw	PL.ZIPPZP.11425/281803-POG
lokalny id	1POG-222SR
wersja id	20260409T131312
poczatek wersji obiektu	2026-04-09T13:13:12
nazwa	strefa produkcji rolniczej
oznaczenie	222SR
symbol	SR
obowiazuje od	2026-02-24
obowiazuje do	obecnie
status	w opracowaniu https://inspire.ec.europa.eu/codelist/ProcessStepGeneralValue /elaboration
charakter ustalenia	ogólnie wiążące https://inspire.ec.europa.eu/codelist/RegulationNatureValue /generallyBinding
profil podstawowy	teren produkcji w gospodarstwach rolnych

	teren wielkotowarowej produkcji rolnej teren akwakultury i obsługi rybactwa teren komunikacji teren ogrodów działkowych teren infrastruktury technicznej
profil dodatkowy	teren elektrowni słonecznej teren elektrowni wodnej teren zieleni urządzonej teren zieleni naturalnej teren lasu teren wód
maksymalna nadziemna intensywnosc zabudowy	1.2
maksymalny udzial powierzchni zabudowy	60%
maksymalna wysokosc zabudowy	12.0 m
minimalny udzial powierzchni biologicznie czynnej	30%
geometria	
plan	https://www.gov.pl/zagospodarowanieprzestrzenne/app /AktPlanowaniaPrzestrzennego/PL.ZIPPZP.11425/281803-POG/1POG

strefa planistyczna	PL.ZIPPZP.11425_281803-POG_1POG-223SZ_20260312T111614
identifier	https://www.gov.pl/zagospodarowanieprzestrzenne/app /StrefaPlanistyczna/PL.ZIPPZP.11425/281803-POG/1POG-223SZ /20260312T111614
przestrzen nazw	PL.ZIPPZP.11425/281803-POG
lokalny id	1POG-223SZ
wersja id	20260312T111614
poczatek wersji obiektu	2026-03-12T11:16:14
nazwa	strefa wielofunkcyjna z zabudową zagrodową
oznaczenie	223SZ
symbol	SZ
obowiazuje od	2025-02-05
obowiazuje do	obecnie
status	w opracowaniu https://inspire.ec.europa.eu/codelist/ProcessStepGeneralValue /elaboration
charakter ustalenia	ogólnie wiążące

	https://inspire.ec.europa.eu/codelist/RegulationNatureValue/generallyBinding
profil podstawowy	teren zabudowy zagrodowej teren produkcji w gospodarstwach rolnych teren akwakultury i obsługi rybactwa teren komunikacji teren zieleni urządzonej teren ogrodów działkowych teren infrastruktury technicznej
profil dodatkowy	teren usług teren zieleni naturalnej teren lasu teren wód
maksymalna nadziemna intensywnosc zabudowy	0.9
maksymalny udzial powierzchni zabudowy	50%
maksymalna wysokosc zabudowy	12.0 m
minimalny udzial powierzchni biologicznie czynnej	30%
geometria	
plan	https://www.gov.pl/zagospodarowanieprzestrzenne/app/AktPlanowaniaPrzestrzennego/PL.ZIPPZP.11425/281803-POG/1POG

strefa planistyczna	PL.ZIPPZP.11425_281803-POG_1POG-223SO_20260312T085408
identifier	https://www.gov.pl/zagospodarowanieprzestrzenne/app/StrefaPlanistyczna/PL.ZIPPZP.11425/281803-POG/1POG-223SO/20260312T085408
przestrzen nazw	PL.ZIPPZP.11425/281803-POG
lokalny id	1POG-223SO
wersja id	20260312T085408
poczatek wersji obiektu	2026-03-12T08:54:08
nazwa	strefa otwarta
oznaczenie	223SO
symbol	SO
obowiazuje od	2025-02-04
obowiazuje do	obecnie
status	w opracowaniu https://inspire.ec.europa.eu/codelist/ProcessStepGeneralValue

	/elaboration
charakter ustalenia	ogólnie wiążące https://inspire.ec.europa.eu/codelist/RegulationNatureValue /generallyBinding
profil podstawowy	teren rolnictwa z zakazem zabudowy teren lasu teren zieleni naturalnej teren wód teren komunikacji teren ogrodów działkowych teren infrastruktury technicznej
profil dodatkowy	teren elektrowni słonecznej teren elektrowni geotermalnej teren elektrowni wodnej teren biogazowni teren zieleni urządzonej
geometria	
plan	https://www.gov.pl/zagospodarowanieprzestrzenne/app /AktPlanowaniaPrzestrzennego/PL.ZIPPZP.11425/281803-POG/1POG

strefa planistyczna	PL.ZIPPZP.11425_281803-POG_1POG-223SJ_20260312T085332
identifier	https://www.gov.pl/zagospodarowanieprzestrzenne/app /StrefaPlanistyczna/PL.ZIPPZP.11425/281803-POG/1POG-223SJ /20260312T085332
przestrzen nazw	PL.ZIPPZP.11425/281803-POG
lokalny id	1POG-223SJ
wersja id	20260312T085332
poczatek wersji obiektu	2026-03-12T08:53:32
nazwa	strefa wielofunkcyjna z zabudową mieszkaniową jednorodzinną
oznaczenie	223SJ
symbol	SJ
obowiazuje od	2025-02-04
obowiazuje do	obecnie
status	w opracowaniu https://inspire.ec.europa.eu/codelist/ProcessStepGeneralValue /elaboration
charakter ustalenia	ogólnie wiążące https://inspire.ec.europa.eu/codelist/RegulationNatureValue /generallyBinding

profil podstawowy	teren zabudowy mieszkaniowej jednorodzinnej teren usług teren komunikacji teren zieleni urządzonej teren ogrodów działkowych teren infrastruktury technicznej
profil dodatkowy	teren zabudowy letniskowej lub rekreacji indywidualnej teren zieleni naturalnej teren lasu teren wód
maksymalna nadziemna intensywnosc zabudowy	0.9
maksymalny udzial powierzchni zabudowy	50%
maksymalna wysokosc zabudowy	12.0 m
minimalny udzial powierzchni biologicznie czynnej	30%
geometria	
plan	https://www.gov.pl/zagospodarowanieprzestrzenne/app /AktPlanowaniaPrzestrzennego/PL.ZIPPZP.11425/281803-POG/1POG

strefa planistyczna	PL.ZIPPZP.11425_281803-POG_1POG-223SR_20260410T060528
identifier	https://www.gov.pl/zagospodarowanieprzestrzenne/app /StrefaPlanistyczna/PL.ZIPPZP.11425/281803-POG/1POG-223SR /20260410T060528
przestrzen nazw	PL.ZIPPZP.11425/281803-POG
lokalny id	1POG-223SR
wersja id	20260410T060528
poczatek wersji obiektu	2026-04-10T06:05:28
nazwa	strefa produkcji rolniczej
oznaczenie	223SR
symbol	SR
obowiazuje od	2026-02-24
obowiazuje do	obecnie
status	w opracowaniu https://inspire.ec.europa.eu/codelist/ProcessStepGeneralValue /elaboration
charakter ustalenia	ogólnie wiążące https://inspire.ec.europa.eu/codelist/RegulationNatureValue

	/generallyBinding
profil podstawowy	teren produkcji w gospodarstwach rolnych teren wielkotowarowej produkcji rolnej teren akwakultury i obsługi rybactwa teren komunikacji teren ogrodów działkowych teren infrastruktury technicznej
profil dodatkowy	teren elektrowni słonecznej teren elektrowni wodnej teren zieleni urządzonej teren zieleni naturalnej teren lasu teren wód
maksymalna nadziemna intensywnosc zabudowy	1.2
maksymalny udzial powierzchni zabudowy	60%
maksymalna wysokosc zabudowy	12.0 m
minimalny udzial powierzchni biologicznie czynnej	30%
geometria	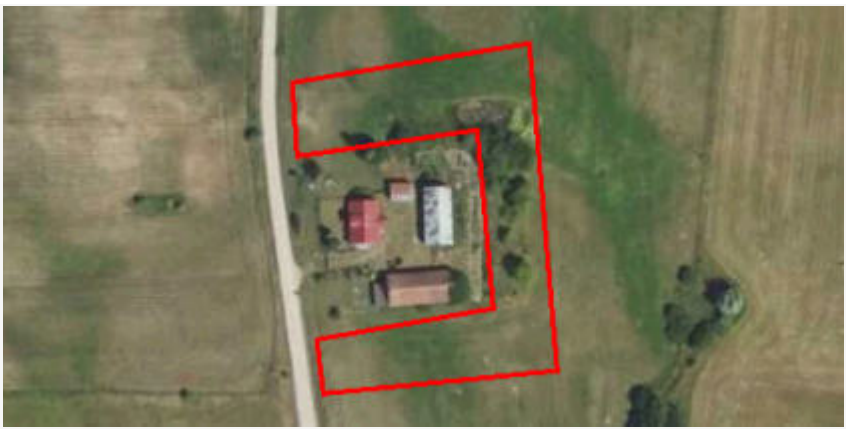
plan	https://www.gov.pl/zagospodarowanieprzestrzenne/app /AktPlanowaniaPrzestrzennego/PL.ZIPPZP.11425/281803-POG/1POG

strefa planistyczna	PL.ZIPPZP.11425_281803-POG_1POG-224SZ_20250206T120106
identifier	https://www.gov.pl/zagospodarowanieprzestrzenne/app /StrefaPlanistyczna/PL.ZIPPZP.11425/281803-POG/1POG-224SZ /20250206T120106
przestrzen nazw	PL.ZIPPZP.11425/281803-POG
lokalny id	1POG-224SZ
wersja id	20250206T120106
poczatek wersji obiektu	2025-02-06T12:01:06
nazwa	strefa wielofunkcyjna z zabudową zagrodową
oznaczenie	224SZ
symbol	SZ
obowiazuje od	2025-02-05
obowiazuje do	obecnie
status	w opracowaniu https://inspire.ec.europa.eu/codelist/ProcessStepGeneralValue

	/elaboration
charakter ustalenia	ogólnie wiążące https://inspire.ec.europa.eu/codelist/RegulationNatureValue/generallyBinding
profil podstawowy	teren zabudowy zagrodowej teren produkcji w gospodarstwach rolnych teren akwakultury i obsługi rybactwa teren komunikacji teren zieleni urządzonej teren ogrodów działkowych teren infrastruktury technicznej
profil dodatkowy	teren usług teren zieleni naturalnej teren lasu teren wód
maksymalna nadziemna intensywnosc zabudowy	0.9
maksymalny udzial powierzchni zabudowy	50%
maksymalna wysokosc zabudowy	12.0 m
minimalny udzial powierzchni biologicznie czynnej	30%
geometria	
plan	https://www.gov.pl/zagospodarowanieprzestrzenne/app/AktPlanowaniaPrzestrzennego/PL.ZIPPZP.11425/281803-POG/1POG

strefa planistyczna	PL.ZIPPZP.11425_281803-POG_1POG-224SO_20260407T091815
identifier	https://www.gov.pl/zagospodarowanieprzestrzenne/app/StrefaPlanistyczna/PL.ZIPPZP.11425/281803-POG/1POG-224SO/20260407T091815
przestrzen nazw	PL.ZIPPZP.11425/281803-POG
lokalny id	1POG-224SO
wersja id	20260407T091815
poczatek wersji obiektu	2026-04-07T09:18:15
nazwa	strefa otwarta
oznaczenie	224SO
symbol	SO
obowiazuje od	2025-02-04
obowiazuje do	obecnie

status	w opracowaniu https://inspire.ec.europa.eu/codelist/ProcessStepGeneralValue/elaboration
charakter ustalenia	ogólnie wiążące https://inspire.ec.europa.eu/codelist/RegulationNatureValue/generallyBinding
profil podstawowy	teren rolnictwa z zakazem zabudowy teren lasu teren zieleni naturalnej teren wód teren komunikacji teren ogrodów działkowych teren infrastruktury technicznej
geometria	
plan	https://www.gov.pl/zagospodarowanieprzestrzenne/app/AktPlanowaniaPrzestrzennego/PL.ZIPPZP.11425/281803-POG/1POG

strefa planistyczna	PL.ZIPPZP.11425_281803-POG_1POG-224SJ_20250206T120106
identifier	https://www.gov.pl/zagospodarowanieprzestrzenne/app/StrefaPlanistyczna/PL.ZIPPZP.11425/281803-POG/1POG-224SJ/20250206T120106
przestrzen nazw	PL.ZIPPZP.11425/281803-POG
lokalny id	1POG-224SJ
wersja id	20250206T120106
poczatek wersji obiektu	2025-02-06T12:01:06
nazwa	strefa wielofunkcyjna z zabudową mieszkaniową jednorodzinną
oznaczenie	224SJ
symbol	SJ
obowiazuje od	2025-02-04
obowiazuje do	obecnie
status	w opracowaniu https://inspire.ec.europa.eu/codelist/ProcessStepGeneralValue/elaboration
charakter ustalenia	ogólnie wiążące https://inspire.ec.europa.eu/codelist/RegulationNatureValue/generallyBinding
profil podstawowy	teren zabudowy mieszkaniowej jednorodzinnej teren usług teren komunikacji teren zieleni urządzonej

	teren ogrodów działkowych teren infrastruktury technicznej
profil dodatkowy	teren zabudowy letniskowej lub rekreacji indywidualnej teren zieleni naturalnej teren lasu teren wód
maksymalna nadziemna intensywnosc zabudowy	0.9
maksymalny udzial powierzchni zabudowy	50%
maksymalna wysokosc zabudowy	12.0 m
minimalny udzial powierzchni biologicznie czynnej	30%
geometria	
plan	https://www.gov.pl/zagospodarowanieprzestrzenne/app /AktPlanowaniaPrzestrzennego/PL.ZIPPZP.11425/281803-POG/1POG

strefa planistyczna	PL.ZIPPZP.11425_281803-POG_1POG-224SR_20260414T055429
identifier	https://www.gov.pl/zagospodarowanieprzestrzenne/app /StrefaPlanistyczna/PL.ZIPPZP.11425/281803-POG/1POG-224SR /20260414T055429
przestrzen nazw	PL.ZIPPZP.11425/281803-POG
lokalny id	1POG-224SR
wersja id	20260414T055429
poczatek wersji obiektu	2026-04-14T05:54:29
nazwa	strefa produkcji rolniczej
oznaczenie	224SR
symbol	SR
obowiazuje od	2026-02-24
obowiazuje do	obecnie
status	w opracowaniu https://inspire.ec.europa.eu/codelist/ProcessStepGeneralValue /elaboration
charakter ustalenia	ogólnie wiążące https://inspire.ec.europa.eu/codelist/RegulationNatureValue /generallyBinding
profil podstawowy	teren produkcji w gospodarstwach rolnych teren wielkotowarowej produkcji rolnej

	teren akwakultury i obsługi rybactwa teren komunikacji teren ogrodów działkowych teren infrastruktury technicznej
profil dodatkowy	teren elektrowni słonecznej teren elektrowni wodnej teren zieleni urządzonej teren zieleni naturalnej teren lasu teren wód
maksymalna nadziemna intensywnosc zabudowy	1.2
maksymalny udzial powierzchni zabudowy	60%
maksymalna wysokosc zabudowy	12.0 m
minimalny udzial powierzchni biologicznie czynnej	30%
geometria	
plan	https://www.gov.pl/zagospodarowanieprzestrzenne/app /AktPlanowaniaPrzestrzennego/PL.ZIPPZP.11425/281803-POG/1POG

strefa planistyczna	PL.ZIPPZP.11425_281803-POG_1POG-225SZ_20250206T120106
identifier	https://www.gov.pl/zagospodarowanieprzestrzenne/app /StrefaPlanistyczna/PL.ZIPPZP.11425/281803-POG/1POG-225SZ /20250206T120106
przestrzen nazw	PL.ZIPPZP.11425/281803-POG
lokalny id	1POG-225SZ
wersja id	20250206T120106
poczatek wersji obiektu	2025-02-06T12:01:06
nazwa	strefa wielofunkcyjna z zabudową zagrodową
oznaczenie	225SZ
symbol	SZ
obowiazuje od	2025-02-05
obowiazuje do	obecnie
status	w opracowaniu https://inspire.ec.europa.eu/codelist/ProcessStepGeneralValue /elaboration
charakter ustalenia	ogólnie wiążące https://inspire.ec.europa.eu/codelist/RegulationNatureValue

	/generallyBinding
profil podstawowy	teren zabudowy zagrodowej teren produkcji w gospodarstwach rolnych teren akwakultury i obsługi rybactwa teren komunikacji teren zieleni urządzonej teren ogrodów działkowych teren infrastruktury technicznej
profil dodatkowy	teren usług teren zieleni naturalnej teren lasu teren wód
maksymalna nadziemna intensywnosc zabudowy	0.9
maksymalny udzial powierzchni zabudowy	50%
maksymalna wysokosc zabudowy	12.0 m
minimalny udzial powierzchni biologicznie czynnej	30%
geometria	
plan	https://www.gov.pl/zagospodarowanieprzestrzenne/app /AktPlanowaniaPrzestrzennego/PL.ZIPPZP.11425/281803-POG/1POG
strefa planistyczna	PL.ZIPPZP.11425_281803-POG_1POG-225SO_20260312T085408
identifier	https://www.gov.pl/zagospodarowanieprzestrzenne/app /StrefaPlanistyczna/PL.ZIPPZP.11425/281803-POG/1POG-225SO /20260312T085408
przestrzen nazw	PL.ZIPPZP.11425/281803-POG
lokalny id	1POG-225SO
wersja id	20260312T085408
poczatek wersji obiektu	2026-03-12T08:54:08
nazwa	strefa otwarta
oznaczenie	225SO
symbol	SO
obowiazuje od	2025-02-04
obowiazuje do	obecnie
status	w opracowaniu https://inspire.ec.europa.eu/codelist/ProcessStepGeneralValue /elaboration

charakter ustalenia	ogólnie wiążące https://inspire.ec.europa.eu/codelist/RegulationNatureValue/generallyBinding
profil podstawowy	teren rolnictwa z zakazem zabudowy teren lasu teren zieleni naturalnej teren wód teren komunikacji teren ogrodów działkowych teren infrastruktury technicznej
geometria	
plan	https://www.gov.pl/zagospodarowanieprzestrzenne/app/AktPlanowaniaPrzestrzennego/PL.ZIPPZP.11425/281803-POG/1POG

strefa planistyczna	PL.ZIPPZP.11425_281803-POG_1POG-225SJ_20250206T120106
identifier	https://www.gov.pl/zagospodarowanieprzestrzenne/app/StrefaPlanistyczna/PL.ZIPPZP.11425/281803-POG/1POG-225SJ/20250206T120106
przestrzen nazw	PL.ZIPPZP.11425/281803-POG
lokalny id	1POG-225SJ
wersja id	20250206T120106
poczatek wersji obiektu	2025-02-06T12:01:06
nazwa	strefa wielofunkcyjna z zabudową mieszkaniową jednorodzinną
oznaczenie	225SJ
symbol	SJ
obowiazuje od	2025-02-04
obowiazuje do	obecnie
status	w opracowaniu https://inspire.ec.europa.eu/codelist/ProcessStepGeneralValue/elaboration
charakter ustalenia	ogólnie wiążące https://inspire.ec.europa.eu/codelist/RegulationNatureValue/generallyBinding
profil podstawowy	teren zabudowy mieszkaniowej jednorodzinnej teren usług teren komunikacji teren zieleni urządzonej teren ogrodów działkowych teren infrastruktury technicznej
profil dodatkowy	teren zabudowy letniskowej lub rekreacji indywidualnej

	teren zieleni naturalnej teren lasu teren wód
maksymalna nadziemna intensywnosc zabudowy	0.9
maksymalny udzial powierzchni zabudowy	50%
maksymalna wysokosc zabudowy	12.0 m
minimalny udzial powierzchni biologicznie czynnej	30%
geometria	
plan	https://www.gov.pl/zagospodarowanieprzestrzenne/app /AktPlanowaniaPrzestrzennego/PL.ZIPPZP.11425/281803-POG/1POG

strefa planistyczna	PL.ZIPPZP.11425_281803-POG_1POG-225SR_20260409T131522
identifier	https://www.gov.pl/zagospodarowanieprzestrzenne/app /StrefaPlanistyczna/PL.ZIPPZP.11425/281803-POG/1POG-225SR /20260409T131522
przestrzen nazw	PL.ZIPPZP.11425/281803-POG
lokalny id	1POG-225SR
wersja id	20260409T131522
poczatek wersji obiektu	2026-04-09T13:15:22
nazwa	strefa produkcji rolniczej
oznaczenie	225SR
symbol	SR
obowiazuje od	2026-02-24
obowiazuje do	obecnie
status	w opracowaniu https://inspire.ec.europa.eu/codelist/ProcessStepGeneralValue /elaboration
charakter ustalenia	ogólnie wiążące https://inspire.ec.europa.eu/codelist/RegulationNatureValue /generallyBinding
profil podstawowy	teren produkcji w gospodarstwach rolnych teren wielkotowarowej produkcji rolnej teren akwakultury i obsługi rybactwa teren komunikacji teren ogrodów działkowych teren infrastruktury technicznej

profil dodatkowy	teren elektrowni słonecznej teren elektrowni wodnej teren zieleni urządzonej teren zieleni naturalnej teren lasu teren wód
maksymalna nadziemna intensywnosc zabudowy	1.2
maksymalny udzial powierzchni zabudowy	60%
maksymalna wysokosc zabudowy	12.0 m
minimalny udzial powierzchni biologicznie czynnej	30%
geometria	
plan	https://www.gov.pl/zagospodarowanieprzestrzenne/app/AktPlanowaniaPrzestrzennego/PL.ZIPPZP.11425/281803-POG/1POG

strefa planistyczna	PL.ZIPPZP.11425_281803-POG_1POG-226SZ_20260709T105834
identifier	https://www.gov.pl/zagospodarowanieprzestrzenne/app/StrefaPlanistyczna/PL.ZIPPZP.11425/281803-POG/1POG-226SZ/20260709T105834
przestrzen nazw	PL.ZIPPZP.11425/281803-POG
lokalny id	1POG-226SZ
wersja id	20260709T105834
poczatek wersji obiektu	2026-07-09T10:58:34
nazwa	strefa wielofunkcyjna z zabudową zagrodową
oznaczenie	226SZ
symbol	SZ
obowiazuje od	2025-02-05
obowiazuje do	obecnie
status	w opracowaniu https://inspire.ec.europa.eu/codelist/ProcessStepGeneralValue/elaboration
charakter ustalenia	ogólnie wiążące https://inspire.ec.europa.eu/codelist/RegulationNatureValue/generallyBinding
profil podstawowy	teren zabudowy zagrodowej teren produkcji w gospodarstwach rolnych

	teren akwakultury i obsługi rybactwa teren komunikacji teren zieleni urządzonej teren ogrodów działkowych teren infrastruktury technicznej
profil dodatkowy	teren usług teren zieleni naturalnej teren lasu teren wód
maksymalna nadziemna intensywnosc zabudowy	0.9
maksymalny udzial powierzchni zabudowy	50%
maksymalna wysokosc zabudowy	12.0 m
minimalny udzial powierzchni biologicznie czynnej	30%
geometria	
plan	https://www.gov.pl/zagospodarowanieprzestrzenne/app /AktPlanowaniaPrzestrzennego/PL.ZIPPZP.11425/281803-POG/1POG

strefa planistyczna	PL.ZIPPZP.11425_281803-POG_1POG-226SO_20260312T085408
identifier	https://www.gov.pl/zagospodarowanieprzestrzenne/app /StrefaPlanistyczna/PL.ZIPPZP.11425/281803-POG/1POG-226SO /20260312T085408
przestrzen nazw	PL.ZIPPZP.11425/281803-POG
lokalny id	1POG-226SO
wersja id	20260312T085408
poczatek wersji obiektu	2026-03-12T08:54:08
nazwa	strefa otwarta
oznaczenie	226SO
symbol	SO
obowiazuje od	2025-02-04
obowiazuje do	obecnie
status	w opracowaniu https://inspire.ec.europa.eu/codelist/ProcessStepGeneralValue /elaboration
charakter ustalenia	ogólnie wiążące https://inspire.ec.europa.eu/codelist/RegulationNatureValue /generallyBinding

profil podstawowy	teren rolnictwa z zakazem zabudowy teren lasu teren zieleni naturalnej teren wód teren komunikacji teren ogrodów działkowych teren infrastruktury technicznej
geometria	
plan	https://www.gov.pl/zagospodarowanieprzestrzenne/app /AktPlanowaniaPrzestrzennego/PL.ZIPPZP.11425/281803-POG/1POG
strefa planistyczna	PL.ZIPPZP.11425_281803-POG_1POG-226SJ_20250206T120106
identifier	https://www.gov.pl/zagospodarowanieprzestrzenne/app /StrefaPlanistyczna/PL.ZIPPZP.11425/281803-POG/1POG-226SJ /20250206T120106
przestrzen nazw	PL.ZIPPZP.11425/281803-POG
lokalny id	1POG-226SJ
wersja id	20250206T120106
poczatek wersji obiektu	2025-02-06T12:01:06
nazwa	strefa wielofunkcyjna z zabudową mieszkaniową jednorodzinną
oznaczenie	226SJ
symbol	SJ
obowiazuje od	2025-02-04
obowiazuje do	obecnie
status	w opracowaniu https://inspire.ec.europa.eu/codelist/ProcessStepGeneralValue /elaboration
charakter ustalenia	ogólnie wiążące https://inspire.ec.europa.eu/codelist/RegulationNatureValue /generallyBinding
profil podstawowy	teren zabudowy mieszkaniowej jednorodzinnej teren usług teren komunikacji teren zieleni urządzonej teren ogrodów działkowych teren infrastruktury technicznej
profil dodatkowy	teren zabudowy letniskowej lub rekreacji indywidualnej teren zieleni naturalnej teren lasu teren wód

maksymalna nadziemna intensywnosc zabudowy	0.9
maksymalny udzial powierzchni zabudowy	50%
maksymalna wysokosc zabudowy	12.0 m
minimalny udzial powierzchni biologicznie czynnej	30%
geometria	
plan	https://www.gov.pl/zagospodarowanieprzestrzenne/app /AktPlanowaniaPrzestrzennego/PL.ZIPPZP.11425/281803-POG/1POG

strefa planistyczna	PL.ZIPPZP.11425_281803-POG_1POG-226SR_20260410T054650
identifier	https://www.gov.pl/zagospodarowanieprzestrzenne/app /StrefaPlanistyczna/PL.ZIPPZP.11425/281803-POG/1POG-226SR /20260410T054650
przestrzen nazw	PL.ZIPPZP.11425/281803-POG
lokalny id	1POG-226SR
wersja id	20260410T054650
poczatek wersji obiektu	2026-04-10T05:46:50
nazwa	strefa produkcji rolniczej
oznaczenie	226SR
symbol	SR
obowiazuje od	2026-03-04
obowiazuje do	obecnie
status	w opracowaniu https://inspire.ec.europa.eu/codelist/ProcessStepGeneralValue /elaboration
charakter ustalenia	ogólnie wiążące https://inspire.ec.europa.eu/codelist/RegulationNatureValue /generallyBinding
profil podstawowy	teren produkcji w gospodarstwach rolnych teren wielkotowarowej produkcji rolnej teren akwakultury i obsługi rybactwa teren komunikacji teren ogrodów działkowych teren infrastruktury technicznej
profil dodatkowy	teren elektrowni słonecznej teren elektrowni wodnej teren zieleni urządzonej

	teren zieleni naturalnej teren lasu teren wód
maksymalna nadziemna intensywnosc zabudowy	1.2
maksymalny udzial powierzchni zabudowy	60%
maksymalna wysokosc zabudowy	12.0 m
minimalny udzial powierzchni biologicznie czynnej	30%
geometria	
plan	https://www.gov.pl/zagospodarowanieprzestrzenne/app/AktPlanowaniaPrzestrzennego/PL.ZIPPZP.11425/281803-POG/1POG

strefa planistyczna	PL.ZIPPZP.11425_281803-POG_1POG-227SZ_20260615T072325
identifier	https://www.gov.pl/zagospodarowanieprzestrzenne/app/StrefaPlanistyczna/PL.ZIPPZP.11425/281803-POG/1POG-227SZ/20260615T072325
przestrzen nazw	PL.ZIPPZP.11425/281803-POG
lokalny id	1POG-227SZ
wersja id	20260615T072325
poczatek wersji obiektu	2026-06-15T07:23:25
nazwa	strefa wielofunkcyjna z zabudową zagrodową
oznaczenie	227SZ
symbol	SZ
obowiazuje od	2025-02-05
obowiazuje do	obecnie
status	w opracowaniu https://inspire.ec.europa.eu/codelist/ProcessStepGeneralValue/elaboration
charakter ustalenia	ogólnie wiążące https://inspire.ec.europa.eu/codelist/RegulationNatureValue/generallyBinding
profil podstawowy	teren zabudowy zagrodowej teren produkcji w gospodarstwach rolnych teren akwakultury i obsługi rybactwa teren komunikacji teren zieleni urządzonej

	teren ogrodów działkowych teren infrastruktury technicznej
profil dodatkowy	teren usług teren zieleni naturalnej teren lasu teren wód
maksymalna nadziemna intensywnosc zabudowy	0.9
maksymalny udzial powierzchni zabudowy	50%
maksymalna wysokosc zabudowy	12.0 m
minimalny udzial powierzchni biologicznie czynnej	30%
geometria	
plan	https://www.gov.pl/zagospodarowanieprzestrzenne/app /AktPlanowaniaPrzestrzennego/PL.ZIPPZP.11425/281803-POG/1POG
strefa planistyczna	PL.ZIPPZP.11425_281803-POG_1POG-227SO_20260312T085408
identifier	https://www.gov.pl/zagospodarowanieprzestrzenne/app /StrefaPlanistyczna/PL.ZIPPZP.11425/281803-POG/1POG-227SO /20260312T085408
przestrzen nazw	PL.ZIPPZP.11425/281803-POG
lokalny id	1POG-227SO
wersja id	20260312T085408
poczatek wersji obiektu	2026-03-12T08:54:08
nazwa	strefa otwarta
oznaczenie	227SO
symbol	SO
obowiazuje od	2025-02-04
obowiazuje do	obecnie
status	w opracowaniu https://inspire.ec.europa.eu/codelist/ProcessStepGeneralValue /elaboration
charakter ustalenia	ogólnie wiążące https://inspire.ec.europa.eu/codelist/RegulationNatureValue /generallyBinding
profil podstawowy	teren rolnictwa z zakazem zabudowy teren lasu

	teren zieleni naturalnej teren wód teren komunikacji teren ogrodów działkowych teren infrastruktury technicznej
geometria	
plan	https://www.gov.pl/zagospodarowanieprzestrzenne/app/AktPlanowaniaPrzestrzennego/PL.ZIPPZP.11425/281803-POG/1POG
strefa planistyczna	PL.ZIPPZP.11425_281803-POG_1POG-227SJ_20260402T120333
identifier	https://www.gov.pl/zagospodarowanieprzestrzenne/app/StrefaPlanistyczna/PL.ZIPPZP.11425/281803-POG/1POG-227SJ/20260402T120333
przestrzen nazw	PL.ZIPPZP.11425/281803-POG
lokalny id	1POG-227SJ
wersja id	20260402T120333
poczatek wersji obiektu	2026-04-02T12:03:33
nazwa	strefa wielofunkcyjna z zabudową mieszkaniową jednorodzinną
oznaczenie	227SJ
symbol	SJ
obowiazuje od	2025-02-04
obowiazuje do	obecnie
status	w opracowaniu https://inspire.ec.europa.eu/codelist/ProcessStepGeneralValue/elaboration
charakter ustalenia	ogólnie wiążące https://inspire.ec.europa.eu/codelist/RegulationNatureValue/generallyBinding
profil podstawowy	teren zabudowy mieszkaniowej jednorodzinnej teren usług teren komunikacji teren zieleni urządzonej teren ogrodów działkowych teren infrastruktury technicznej
profil dodatkowy	teren zabudowy letniskowej lub rekreacji indywidualnej teren zieleni naturalnej teren lasu teren wód
maksymalna nadziemna intensywnosc zabudowy	0.9

maksymalny udzial powierzchni zabudowy	50%
maksymalna wysokosc zabudowy	12.0 m
minimalny udzial powierzchni biologicznie czynnej	30%
geometria	
plan	https://www.gov.pl/zagospodarowanieprzestrzenne/app/AktPlanowaniaPrzestrzennego/PL.ZIPPZP.11425/281803-POG/1POG

strefa planistyczna	PL.ZIPPZP.11425_281803-POG_1POG-227SR_20260410T054715
identifier	https://www.gov.pl/zagospodarowanieprzestrzenne/app/StrefaPlanistyczna/PL.ZIPPZP.11425/281803-POG/1POG-227SR/20260410T054715
przestrzen nazw	PL.ZIPPZP.11425/281803-POG
lokalny id	1POG-227SR
wersja id	20260410T054715
poczatek wersji obiektu	2026-04-10T05:47:15
nazwa	strefa produkcji rolniczej
oznaczenie	227SR
symbol	SR
obowiazuje od	2026-03-04
obowiazuje do	obecnie
status	w opracowaniu https://inspire.ec.europa.eu/codelist/ProcessStepGeneralValue/elaboration
charakter ustalenia	ogólnie wiążące https://inspire.ec.europa.eu/codelist/RegulationNatureValue/generallyBinding
profil podstawowy	teren produkcji w gospodarstwach rolnych teren wielkotowarowej produkcji rolnej teren akwakultury i obsługi rybactwa teren komunikacji teren ogrodów działkowych teren infrastruktury technicznej
profil dodatkowy	teren elektrowni słonecznej teren elektrowni wodnej teren zieleni urządzonej teren zieleni naturalnej

	teren lasu teren wód
maksymalna nadziemna intensywnosc zabudowy	1.2
maksymalny udzial powierzchni zabudowy	60%
maksymalna wysokosc zabudowy	12.0 m
minimalny udzial powierzchni biologicznie czynnej	30%
geometria	
plan	https://www.gov.pl/zagospodarowanieprzestrzenne/app /AktPlanowaniaPrzestrzennego/PL.ZIPPZP.11425/281803-POG/1POG

strefa planistyczna	PL.ZIPPZP.11425_281803-POG_1POG-228SZ_20260312T072352
identifier	https://www.gov.pl/zagospodarowanieprzestrzenne/app /StrefaPlanistyczna/PL.ZIPPZP.11425/281803-POG/1POG-228SZ /20260312T072352
przestrzen nazw	PL.ZIPPZP.11425/281803-POG
lokalny id	1POG-228SZ
wersja id	20260312T072352
poczatek wersji obiektu	2026-03-12T07:23:52
nazwa	strefa wielofunkcyjna z zabudową zagrodową
oznaczenie	228SZ
symbol	SZ
obowiazuje od	2025-02-05
obowiazuje do	obecnie
status	w opracowaniu https://inspire.ec.europa.eu/codelist/ProcessStepGeneralValue /elaboration
charakter ustalenia	ogólnie wiążące https://inspire.ec.europa.eu/codelist/RegulationNatureValue /generallyBinding
profil podstawowy	teren zabudowy zagrodowej teren produkcji w gospodarstwach rolnych teren akwakultury i obsługi rybactwa teren komunikacji teren zieleni urządzonej teren ogrodów działkowych teren infrastruktury technicznej

profil dodatkowy	teren usług teren zieleni naturalnej teren lasu teren wód
maksymalna nadziemna intensywnosc zabudowy	0.9
maksymalny udzial powierzchni zabudowy	50%
maksymalna wysokosc zabudowy	12.0 m
minimalny udzial powierzchni biologicznie czynnej	30%
geometria	
plan	https://www.gov.pl/zagospodarowanieprzestrzenne/app /AktPlanowaniaPrzestrzennego/PL.ZIPPZP.11425/281803-POG/1POG

strefa planistyczna	PL.ZIPPZP.11425_281803-POG_1POG-228SO_20260312T085408
identifier	https://www.gov.pl/zagospodarowanieprzestrzenne/app /StrefaPlanistyczna/PL.ZIPPZP.11425/281803-POG/1POG-228SO /20260312T085408
przestrzen nazw	PL.ZIPPZP.11425/281803-POG
lokalny id	1POG-228SO
wersja id	20260312T085408
poczatek wersji obiektu	2026-03-12T08:54:08
nazwa	strefa otwarta
oznaczenie	228SO
symbol	SO
obowiazuje od	2025-02-04
obowiazuje do	obecnie
status	w opracowaniu https://inspire.ec.europa.eu/codelist/ProcessStepGeneralValue /elaboration
charakter ustalenia	ogólnie wiążące https://inspire.ec.europa.eu/codelist/RegulationNatureValue /generallyBinding
profil podstawowy	teren rolnictwa z zakazem zabudowy teren lasu teren zieleni naturalnej teren wód

	teren komunikacji teren ogrodów działkowych teren infrastruktury technicznej
profil dodatkowy	teren elektrowni słonecznej teren elektrowni geotermalnej teren elektrowni wodnej teren biogazowni teren zieleni urządzonej
geometria	
plan	https://www.gov.pl/zagospodarowanieprzestrzenne/app /AktPlanowaniaPrzestrzennego/PL.ZIPPZP.11425/281803-POG/1POG
strefa planistyczna	PL.ZIPPZP.11425_281803-POG_1POG-228SJ_20260413T110827
identifier	https://www.gov.pl/zagospodarowanieprzestrzenne/app /StrefaPlanistyczna/PL.ZIPPZP.11425/281803-POG/1POG-228SJ /20260413T110827
przestrzen nazw	PL.ZIPPZP.11425/281803-POG
lokalny id	1POG-228SJ
wersja id	20260413T110827
poczatek wersji obiektu	2026-04-13T11:08:27
nazwa	strefa wielofunkcyjna z zabudową mieszkaniową jednorodzinną
oznaczenie	228SJ
symbol	SJ
obowiazuje od	2025-02-04
obowiazuje do	obecnie
status	w opracowaniu https://inspire.ec.europa.eu/codelist/ProcessStepGeneralValue /elaboration
charakter ustalenia	ogólnie wiążące https://inspire.ec.europa.eu/codelist/RegulationNatureValue /generallyBinding
profil podstawowy	teren zabudowy mieszkaniowej jednorodzinnej teren usług teren komunikacji teren zieleni urządzonej teren ogrodów działkowych teren infrastruktury technicznej
profil dodatkowy	teren zabudowy letniskowej lub rekreacji indywidualnej teren zieleni naturalnej

	teren lasu teren wód
maksymalna nadziemna intensywnosc zabudowy	0.9
maksymalny udzial powierzchni zabudowy	50%
maksymalna wysokosc zabudowy	12.0 m
minimalny udzial powierzchni biologicznie czynnej	30%
geometria	
plan	https://www.gov.pl/zagospodarowanieprzestrzenne/app /AktPlanowaniaPrzestrzennego/PL.ZIPPZP.11425/281803-POG/1POG

strefa planistyczna	PL.ZIPPZP.11425_281803-POG_1POG-228SR_20260410T055718
identifier	https://www.gov.pl/zagospodarowanieprzestrzenne/app /StrefaPlanistyczna/PL.ZIPPZP.11425/281803-POG/1POG-228SR /20260410T055718
przestrzen nazw	PL.ZIPPZP.11425/281803-POG
lokalny id	1POG-228SR
wersja id	20260410T055718
poczatek wersji obiektu	2026-04-10T05:57:18
nazwa	strefa produkcji rolniczej
oznaczenie	228SR
symbol	SR
obowiazuje od	2026-03-04
obowiazuje do	obecnie
status	w opracowaniu https://inspire.ec.europa.eu/codelist/ProcessStepGeneralValue /elaboration
charakter ustalenia	ogólnie wiążące https://inspire.ec.europa.eu/codelist/RegulationNatureValue /generallyBinding
profil podstawowy	teren produkcji w gospodarstwach rolnych teren wielkotowarowej produkcji rolnej teren akwakultury i obsługi rybactwa teren komunikacji teren ogrodów działkowych teren infrastruktury technicznej

profil dodatkowy	teren elektrowni słonecznej teren elektrowni wodnej teren zieleni urządzonej teren zieleni naturalnej teren lasu teren wód
maksymalna nadziemna intensywnosc zabudowy	1.2
maksymalny udzial powierzchni zabudowy	60%
maksymalna wysokosc zabudowy	12.0 m
minimalny udzial powierzchni biologicznie czynnej	30%
geometria	
plan	https://www.gov.pl/zagospodarowanieprzestrzenne/app /AktPlanowaniaPrzestrzennego/PL.ZIPPZP.11425/281803-POG/1POG

strefa planistyczna	PL.ZIPPZP.11425_281803-POG_1POG-229SZ_20260409T065547
identifier	https://www.gov.pl/zagospodarowanieprzestrzenne/app /StrefaPlanistyczna/PL.ZIPPZP.11425/281803-POG/1POG-229SZ /20260409T065547
przestrzen nazw	PL.ZIPPZP.11425/281803-POG
lokalny id	1POG-229SZ
wersja id	20260409T065547
poczatek wersji obiektu	2026-04-09T06:55:47
nazwa	strefa wielofunkcyjna z zabudową zagrodową
oznaczenie	229SZ
symbol	SZ
obowiazuje od	2025-02-05
obowiazuje do	obecnie
status	w opracowaniu https://inspire.ec.europa.eu/codelist/ProcessStepGeneralValue /elaboration
charakter ustalenia	ogólnie wiążące https://inspire.ec.europa.eu/codelist/RegulationNatureValue /generallyBinding
profil podstawowy	teren zabudowy zagrodowej teren produkcji w gospodarstwach rolnych teren akwakultury i obsługi rybactwa

	teren komunikacji teren zieleni urządzonej teren ogrodów działkowych teren infrastruktury technicznej
profil dodatkowy	teren usług teren zieleni naturalnej teren lasu teren wód
maksymalna nadziemna intensywnosc zabudowy	0.9
maksymalny udzial powierzchni zabudowy	50%
maksymalna wysokosc zabudowy	12.0 m
minimalny udzial powierzchni biologicznie czynnej	30%
geometria	
plan	https://www.gov.pl/zagospodarowanieprzestrzenne/app /AktPlanowaniaPrzestrzennego/PL.ZIPPZP.11425/281803-POG/1POG

strefa planistyczna	PL.ZIPPZP.11425_281803-POG_1POG-229SO_20260312T085408
identifier	https://www.gov.pl/zagospodarowanieprzestrzenne/app /StrefaPlanistyczna/PL.ZIPPZP.11425/281803-POG/1POG-229SO /20260312T085408
przestrzen nazw	PL.ZIPPZP.11425/281803-POG
lokalny id	1POG-229SO
wersja id	20260312T085408
poczatek wersji obiektu	2026-03-12T08:54:08
nazwa	strefa otwarta
oznaczenie	229SO
symbol	SO
obowiazuje od	2025-02-04
obowiazuje do	obecnie
status	w opracowaniu https://inspire.ec.europa.eu/codelist/ProcessStepGeneralValue /elaboration
charakter ustalenia	ogólnie wiążące https://inspire.ec.europa.eu/codelist/RegulationNatureValue /generallyBinding

profil podstawowy	teren rolnictwa z zakazem zabudowy teren lasu teren zieleni naturalnej teren wód teren komunikacji teren ogrodów działkowych teren infrastruktury technicznej
profil dodatkowy	teren elektrowni słonecznej teren elektrowni geotermalnej teren elektrowni wodnej teren biogazowni teren zieleni urządzonej
geometria	
plan	https://www.gov.pl/zagospodarowanieprzestrzenne/app /AktPlanowaniaPrzestrzennego/PL.ZIPPZP.11425/281803-POG/1POG

strefa planistyczna	PL.ZIPPZP.11425_281803-POG_1POG-229SJ_20260416T095730
identifier	https://www.gov.pl/zagospodarowanieprzestrzenne/app /StrefaPlanistyczna/PL.ZIPPZP.11425/281803-POG/1POG-229SJ /20260416T095730
przestrzen nazw	PL.ZIPPZP.11425/281803-POG
lokalny id	1POG-229SJ
wersja id	20260416T095730
poczatek wersji obiektu	2026-04-16T09:57:30
nazwa	strefa wielofunkcyjna z zabudową mieszkaniową jednorodzinną
oznaczenie	229SJ
symbol	SJ
obowiazuje od	2025-02-04
obowiazuje do	obecnie
status	w opracowaniu https://inspire.ec.europa.eu/codelist/ProcessStepGeneralValue /elaboration
charakter ustalenia	ogólnie wiążące https://inspire.ec.europa.eu/codelist/RegulationNatureValue /generallyBinding
profil podstawowy	teren zabudowy mieszkaniowej jednorodzinnej teren usług teren komunikacji teren zieleni urządzonej teren ogrodów działkowych teren infrastruktury technicznej

profil dodatkowy	teren zabudowy letniskowej lub rekreacji indywidualnej teren zieleni naturalnej teren lasu teren wód
maksymalna nadziemna intensywnosc zabudowy	0.9
maksymalny udzial powierzchni zabudowy	50%
maksymalna wysokosc zabudowy	12.0 m
minimalny udzial powierzchni biologicznie czynnej	30%
geometria	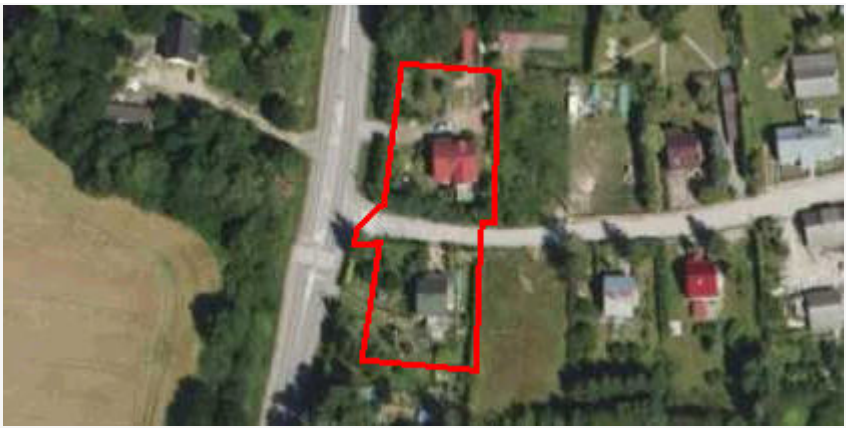
plan	https://www.gov.pl/zagospodarowanieprzestrzenne/app /AktPlanowaniaPrzestrzennego/PL.ZIPPZP.11425/281803-POG/1POG

strefa planistyczna	PL.ZIPPZP.11425_281803-POG_1POG-229SR_20260410T055447
identifier	https://www.gov.pl/zagospodarowanieprzestrzenne/app /StrefaPlanistyczna/PL.ZIPPZP.11425/281803-POG/1POG-229SR /20260410T055447
przestrzen nazw	PL.ZIPPZP.11425/281803-POG
lokalny id	1POG-229SR
wersja id	20260410T055447
poczatek wersji obiektu	2026-04-10T05:54:47
nazwa	strefa produkcji rolniczej
oznaczenie	229SR
symbol	SR
obowiazuje od	2026-02-24
obowiazuje do	obecnie
status	w opracowaniu https://inspire.ec.europa.eu/codelist/ProcessStepGeneralValue /elaboration
charakter ustalenia	ogólnie wiążące https://inspire.ec.europa.eu/codelist/RegulationNatureValue /generallyBinding
profil podstawowy	teren produkcji w gospodarstwach rolnych teren wielkotowarowej produkcji rolnej teren akwakultury i obsługi rybactwa teren komunikacji

	teren ogrodów działkowych teren infrastruktury technicznej
profil dodatkowy	teren elektrowni słonecznej teren elektrowni wodnej teren zieleni urządzonej teren zieleni naturalnej teren lasu teren wód
maksymalna nadziemna intensywnosc zabudowy	1.2
maksymalny udzial powierzchni zabudowy	60%
maksymalna wysokosc zabudowy	12.0 m
minimalny udzial powierzchni biologicznie czynnej	30%
geometria	
plan	https://www.gov.pl/zagospodarowanieprzestrzenne/app /AktPlanowaniaPrzestrzennego/PL.ZIPPZP.11425/281803-POG/1POG

strefa planistyczna	PL.ZIPPZP.11425_281803-POG_1POG-230SZ_20250206T120106
identifier	https://www.gov.pl/zagospodarowanieprzestrzenne/app /StrefaPlanistyczna/PL.ZIPPZP.11425/281803-POG/1POG-230SZ /20250206T120106
przestrzen nazw	PL.ZIPPZP.11425/281803-POG
lokalny id	1POG-230SZ
wersja id	20250206T120106
poczatek wersji obiektu	2025-02-06T12:01:06
nazwa	strefa wielofunkcyjna z zabudową zagrodową
oznaczenie	230SZ
symbol	SZ
obowiazuje od	2025-02-05
obowiazuje do	obecnie
status	w opracowaniu https://inspire.ec.europa.eu/codelist/ProcessStepGeneralValue /elaboration
charakter ustalenia	ogólnie wiążące https://inspire.ec.europa.eu/codelist/RegulationNatureValue /generallyBinding

profil podstawowy	teren zabudowy zagrodowej teren produkcji w gospodarstwach rolnych teren akwakultury i obsługi rybactwa teren komunikacji teren zieleni urządzonej teren ogrodów działkowych teren infrastruktury technicznej
profil dodatkowy	teren usług teren zieleni naturalnej teren lasu teren wód
maksymalna nadziemna intensywnosc zabudowy	0.9
maksymalny udzial powierzchni zabudowy	50%
maksymalna wysokosc zabudowy	12.0 m
minimalny udzial powierzchni biologicznie czynnej	30%
geometria	
plan	https://www.gov.pl/zagospodarowanieprzestrzenne/app /AktPlanowaniaPrzestrzennego/PL.ZIPPZP.11425/281803-POG/1POG

strefa planistyczna	PL.ZIPPZP.11425_281803-POG_1POG-230SO_20260312T085408
identifier	https://www.gov.pl/zagospodarowanieprzestrzenne/app /StrefaPlanistyczna/PL.ZIPPZP.11425/281803-POG/1POG-230SO /20260312T085408
przestrzen nazw	PL.ZIPPZP.11425/281803-POG
lokalny id	1POG-230SO
wersja id	20260312T085408
poczatek wersji obiektu	2026-03-12T08:54:08
nazwa	strefa otwarta
oznaczenie	230SO
symbol	SO
obowiazuje od	2025-02-04
obowiazuje do	obecnie
status	w opracowaniu https://inspire.ec.europa.eu/codelist/ProcessStepGeneralValue /elaboration
charakter ustalenia	ogólnie wiążące

	https://inspire.ec.europa.eu/codelist/RegulationNatureValue/generallyBinding
profil podstawowy	teren rolnictwa z zakazem zabudowy teren lasu teren zieleni naturalnej teren wód teren komunikacji teren ogrodów działkowych teren infrastruktury technicznej
geometria	
plan	https://www.gov.pl/zagospodarowanieprzestrzenne/app/AktPlanowaniaPrzestrzennego/PL.ZIPPZP.11425/281803-POG/1POG

strefa planistyczna	PL.ZIPPZP.11425_281803-POG_1POG-230SJ_20250206T120106
identifier	https://www.gov.pl/zagospodarowanieprzestrzenne/app/StrefaPlanistyczna/PL.ZIPPZP.11425/281803-POG/1POG-230SJ/20250206T120106
przestrzen nazw	PL.ZIPPZP.11425/281803-POG
lokalny id	1POG-230SJ
wersja id	20250206T120106
poczatek wersji obiektu	2025-02-06T12:01:06
nazwa	strefa wielofunkcyjna z zabudową mieszkaniową jednorodzinną
oznaczenie	230SJ
symbol	SJ
obowiazuje od	2025-02-04
obowiazuje do	obecnie
status	w opracowaniu https://inspire.ec.europa.eu/codelist/ProcessStepGeneralValue/elaboration
charakter ustalenia	ogólnie wiążące https://inspire.ec.europa.eu/codelist/RegulationNatureValue/generallyBinding
profil podstawowy	teren zabudowy mieszkaniowej jednorodzinnej teren usług teren komunikacji teren zieleni urządzonej teren ogrodów działkowych teren infrastruktury technicznej
profil dodatkowy	teren zabudowy letniskowej lub rekreacji indywidualnej teren zieleni naturalnej

	teren lasu teren wód
maksymalna nadziemna intensywnosc zabudowy	0.9
maksymalny udzial powierzchni zabudowy	50%
maksymalna wysokosc zabudowy	12.0 m
minimalny udzial powierzchni biologicznie czynnej	30%
geometria	
plan	https://www.gov.pl/zagospodarowanieprzestrzenne/app /AktPlanowaniaPrzestrzennego/PL.ZIPPZP.11425/281803-POG/1POG

strefa planistyczna	PL.ZIPPZP.11425_281803-POG_1POG-230SR_20260410T070733
identifier	https://www.gov.pl/zagospodarowanieprzestrzenne/app /StrefaPlanistyczna/PL.ZIPPZP.11425/281803-POG/1POG-230SR /20260410T070733
przestrzen nazw	PL.ZIPPZP.11425/281803-POG
lokalny id	1POG-230SR
wersja id	20260410T070733
poczatek wersji obiektu	2026-04-10T07:07:33
nazwa	strefa produkcji rolniczej
oznaczenie	230SR
symbol	SR
obowiazuje od	2026-02-24
obowiazuje do	obecnie
status	w opracowaniu https://inspire.ec.europa.eu/codelist/ProcessStepGeneralValue /elaboration
charakter ustalenia	ogólnie wiążące https://inspire.ec.europa.eu/codelist/RegulationNatureValue /generallyBinding
profil podstawowy	teren produkcji w gospodarstwach rolnych teren wielkotowarowej produkcji rolnej teren akwakultury i obsługi rybactwa teren komunikacji teren ogrodów działkowych teren infrastruktury technicznej

profil dodatkowy	teren elektrowni słonecznej teren elektrowni wodnej teren zieleni urządzonej teren zieleni naturalnej teren lasu teren wód
maksymalna nadziemna intensywnosc zabudowy	1.2
maksymalny udzial powierzchni zabudowy	60%
maksymalna wysokosc zabudowy	12.0 m
minimalny udzial powierzchni biologicznie czynnej	30%
geometria	
plan	https://www.gov.pl/zagospodarowanieprzestrzenne/app /AktPlanowaniaPrzestrzennego/PL.ZIPPZP.11425/281803-POG/1POG

strefa planistyczna	PL.ZIPPZP.11425_281803-POG_1POG-231SZ_20260312T084004
identifier	https://www.gov.pl/zagospodarowanieprzestrzenne/app /StrefaPlanistyczna/PL.ZIPPZP.11425/281803-POG/1POG-231SZ /20260312T084004
przestrzen nazw	PL.ZIPPZP.11425/281803-POG
lokalny id	1POG-231SZ
wersja id	20260312T084004
poczatek wersji obiektu	2026-03-12T08:40:04
nazwa	strefa wielofunkcyjna z zabudową zagrodową
oznaczenie	231SZ
symbol	SZ
obowiazuje od	2025-02-05
obowiazuje do	obecnie
status	w opracowaniu https://inspire.ec.europa.eu/codelist/ProcessStepGeneralValue /elaboration
charakter ustalenia	ogólnie wiążące https://inspire.ec.europa.eu/codelist/RegulationNatureValue /generallyBinding
profil podstawowy	teren zabudowy zagrodowej teren produkcji w gospodarstwach rolnych teren akwakultury i obsługi rybactwa

	teren komunikacji teren zieleni urządzonej teren ogrodów działkowych teren infrastruktury technicznej
profil dodatkowy	teren usług teren zieleni naturalnej teren lasu teren wód
maksymalna nadziemna intensywnosc zabudowy	0.9
maksymalny udzial powierzchni zabudowy	50%
maksymalna wysokosc zabudowy	12.0 m
minimalny udzial powierzchni biologicznie czynnej	30%
geometria	
plan	https://www.gov.pl/zagospodarowanieprzestrzenne/app /AktPlanowaniaPrzestrzennego/PL.ZIPPZP.11425/281803-POG/1POG

strefa planistyczna	PL.ZIPPZP.11425_281803-POG_1POG-231SO_20260312T085408
identifier	https://www.gov.pl/zagospodarowanieprzestrzenne/app /StrefaPlanistyczna/PL.ZIPPZP.11425/281803-POG/1POG-231SO /20260312T085408
przestrzen nazw	PL.ZIPPZP.11425/281803-POG
lokalny id	1POG-231SO
wersja id	20260312T085408
poczatek wersji obiektu	2026-03-12T08:54:08
nazwa	strefa otwarta
oznaczenie	231SO
symbol	SO
obowiazuje od	2025-02-04
obowiazuje do	obecnie
status	w opracowaniu https://inspire.ec.europa.eu/codelist/ProcessStepGeneralValue /elaboration
charakter ustalenia	ogólnie wiążące https://inspire.ec.europa.eu/codelist/RegulationNatureValue /generallyBinding

profil podstawowy	teren rolnictwa z zakazem zabudowy teren lasu teren zieleni naturalnej teren wód teren komunikacji teren ogrodów działkowych teren infrastruktury technicznej
geometria	
plan	https://www.gov.pl/zagospodarowanieprzestrzenne/app /AktPlanowaniaPrzestrzennego/PL.ZIPPZP.11425/281803-POG/1POG

strefa planistyczna	PL.ZIPPZP.11425_281803-POG_1POG-231SJ_20250206T120106
identifier	https://www.gov.pl/zagospodarowanieprzestrzenne/app /StrefaPlanistyczna/PL.ZIPPZP.11425/281803-POG/1POG-231SJ /20250206T120106
przestrzen nazw	PL.ZIPPZP.11425/281803-POG
lokalny id	1POG-231SJ
wersja id	20250206T120106
poczatek wersji obiektu	2025-02-06T12:01:06
nazwa	strefa wielofunkcyjna z zabudową mieszkaniową jednorodzinną
oznaczenie	231SJ
symbol	SJ
obowiazuje od	2025-02-04
obowiazuje do	obecnie
status	w opracowaniu https://inspire.ec.europa.eu/codelist/ProcessStepGeneralValue /elaboration
charakter ustalenia	ogólnie wiążące https://inspire.ec.europa.eu/codelist/RegulationNatureValue /generallyBinding
profil podstawowy	teren zabudowy mieszkaniowej jednorodzinnej teren usług teren komunikacji teren zieleni urządzonej teren ogrodów działkowych teren infrastruktury technicznej
profil dodatkowy	teren zabudowy letniskowej lub rekreacji indywidualnej teren zieleni naturalnej teren lasu teren wód

maksymalna nadziemna intensywnosc zabudowy	0.9
maksymalny udzial powierzchni zabudowy	50%
maksymalna wysokosc zabudowy	12.0 m
minimalny udzial powierzchni biologicznie czynnej	30%
geometria	
plan	https://www.gov.pl/zagospodarowanieprzestrzenne/app /AktPlanowaniaPrzestrzennego/PL.ZIPPZP.11425/281803-POG/1POG

strefa planistyczna	PL.ZIPPZP.11425_281803-POG_1POG-231SR_20260410T055822
identifier	https://www.gov.pl/zagospodarowanieprzestrzenne/app /StrefaPlanistyczna/PL.ZIPPZP.11425/281803-POG/1POG-231SR /20260410T055822
przestrzen nazw	PL.ZIPPZP.11425/281803-POG
lokalny id	1POG-231SR
wersja id	20260410T055822
poczatek wersji obiektu	2026-04-10T05:58:22
nazwa	strefa produkcji rolniczej
oznaczenie	231SR
symbol	SR
obowiazuje od	2026-03-04
obowiazuje do	obecnie
status	w opracowaniu https://inspire.ec.europa.eu/codelist/ProcessStepGeneralValue /elaboration
charakter ustalenia	ogólnie wiążące https://inspire.ec.europa.eu/codelist/RegulationNatureValue /generallyBinding
profil podstawowy	teren produkcji w gospodarstwach rolnych teren wielkotowarowej produkcji rolnej teren akwakultury i obsługi rybactwa teren komunikacji teren ogrodów działkowych teren infrastruktury technicznej
profil dodatkowy	teren elektrowni słonecznej teren elektrowni wodnej teren zieleni urządzonej

	teren zieleni naturalnej teren lasu teren wód
maksymalna nadziemna intensywnosc zabudowy	1.2
maksymalny udzial powierzchni zabudowy	60%
maksymalna wysokosc zabudowy	12.0 m
minimalny udzial powierzchni biologicznie czynnej	30%
geometria	
plan	https://www.gov.pl/zagospodarowanieprzestrzenne/app/AktPlanowaniaPrzestrzennego/PL.ZIPPZP.11425/281803-POG/1POG

strefa planistyczna	PL.ZIPPZP.11425_281803-POG_1POG-232SZ_20250206T120106
identifier	https://www.gov.pl/zagospodarowanieprzestrzenne/app/StrefaPlanistyczna/PL.ZIPPZP.11425/281803-POG/1POG-232SZ/20250206T120106
przestrzen nazw	PL.ZIPPZP.11425/281803-POG
lokalny id	1POG-232SZ
wersja id	20250206T120106
poczatek wersji obiektu	2025-02-06T12:01:06
nazwa	strefa wielofunkcyjna z zabudową zagrodową
oznaczenie	232SZ
symbol	SZ
obowiazuje od	2025-02-05
obowiazuje do	obecnie
status	w opracowaniu https://inspire.ec.europa.eu/codelist/ProcessStepGeneralValue/elaboration
charakter ustalenia	ogólnie wiążące https://inspire.ec.europa.eu/codelist/RegulationNatureValue/generallyBinding
profil podstawowy	teren zabudowy zagrodowej teren produkcji w gospodarstwach rolnych teren akwakultury i obsługi rybactwa teren komunikacji teren zieleni urządzonej

	teren ogrodów działkowych teren infrastruktury technicznej
profil dodatkowy	teren usług teren zieleni naturalnej teren lasu teren wód
maksymalna nadziemna intensywnosc zabudowy	0.9
maksymalny udzial powierzchni zabudowy	50%
maksymalna wysokosc zabudowy	12.0 m
minimalny udzial powierzchni biologicznie czynnej	30%
geometria	
plan	https://www.gov.pl/zagospodarowanieprzestrzenne/app /AktPlanowaniaPrzestrzennego/PL.ZIPPZP.11425/281803-POG/1POG

strefa planistyczna	PL.ZIPPZP.11425_281803-POG_1POG-232SO_20260312T085408
identifier	https://www.gov.pl/zagospodarowanieprzestrzenne/app /StrefaPlanistyczna/PL.ZIPPZP.11425/281803-POG/1POG-232SO /20260312T085408
przestrzen nazw	PL.ZIPPZP.11425/281803-POG
lokalny id	1POG-232SO
wersja id	20260312T085408
poczatek wersji obiektu	2026-03-12T08:54:08
nazwa	strefa otwarta
oznaczenie	232SO
symbol	SO
obowiazuje od	2025-02-04
obowiazuje do	obecnie
status	w opracowaniu https://inspire.ec.europa.eu/codelist/ProcessStepGeneralValue /elaboration
charakter ustalenia	ogólnie wiążące https://inspire.ec.europa.eu/codelist/RegulationNatureValue /generallyBinding
profil podstawowy	teren rolnictwa z zakazem zabudowy teren lasu

	teren zieleni naturalnej teren wód teren komunikacji teren ogrodów działkowych teren infrastruktury technicznej
geometria	
plan	https://www.gov.pl/zagospodarowanieprzestrzenne/app /AktPlanowaniaPrzestrzennego/PL.ZIPPZP.11425/281803-POG/1POG

strefa planistyczna	PL.ZIPPZP.11425_281803-POG_1POG-232SJ_20260312T122859
identifier	https://www.gov.pl/zagospodarowanieprzestrzenne/app /StrefaPlanistyczna/PL.ZIPPZP.11425/281803-POG/1POG-232SJ /20260312T122859
przestrzen nazw	PL.ZIPPZP.11425/281803-POG
lokalny id	1POG-232SJ
wersja id	20260312T122859
poczatek wersji obiektu	2026-03-12T12:28:59
nazwa	strefa wielofunkcyjna z zabudową mieszkaniową jednorodzinną
oznaczenie	232SJ
symbol	SJ
obowiazuje od	2025-02-04
obowiazuje do	obecnie
status	w opracowaniu https://inspire.ec.europa.eu/codelist/ProcessStepGeneralValue /elaboration
charakter ustalenia	ogólnie wiążące https://inspire.ec.europa.eu/codelist/RegulationNatureValue /generallyBinding
profil podstawowy	teren zabudowy mieszkaniowej jednorodzinnej teren usług teren komunikacji teren zieleni urządzonej teren ogrodów działkowych teren infrastruktury technicznej
profil dodatkowy	teren zabudowy letniskowej lub rekreacji indywidualnej teren zieleni naturalnej teren lasu teren wód
maksymalna nadziemna intensywnosc zabudowy	0.9

maksymalny udzial powierzchni zabudowy	50%
maksymalna wysokosc zabudowy	12.0 m
minimalny udzial powierzchni biologicznie czynnej	30%
geometria	
plan	https://www.gov.pl/zagospodarowanieprzestrzenne/app/AktPlanowaniaPrzestrzennego/PL.ZIPPZP.11425/281803-POG/1POG

strefa planistyczna	PL.ZIPPZP.11425_281803-POG_1POG-232SR_20260413T062219
identifier	https://www.gov.pl/zagospodarowanieprzestrzenne/app/StrefaPlanistyczna/PL.ZIPPZP.11425/281803-POG/1POG-232SR/20260413T062219
przestrzen nazw	PL.ZIPPZP.11425/281803-POG
lokalny id	1POG-232SR
wersja id	20260413T062219
poczatek wersji obiektu	2026-04-13T06:22:19
nazwa	strefa produkcji rolniczej
oznaczenie	232SR
symbol	SR
obowiazuje od	2026-03-04
obowiazuje do	obecnie
status	w opracowaniu https://inspire.ec.europa.eu/codelist/ProcessStepGeneralValue/elaboration
charakter ustalenia	ogólnie wiążące https://inspire.ec.europa.eu/codelist/RegulationNatureValue/generallyBinding
profil podstawowy	teren produkcji w gospodarstwach rolnych teren wielkotowarowej produkcji rolnej teren akwakultury i obsługi rybactwa teren komunikacji teren ogrodów działkowych teren infrastruktury technicznej
profil dodatkowy	teren elektrowni słonecznej teren elektrowni wodnej teren zieleni urządzonej teren zieleni naturalnej

	teren lasu teren wód
maksymalna nadziemna intensywnosc zabudowy	1.2
maksymalny udzial powierzchni zabudowy	60%
maksymalna wysokosc zabudowy	12.0 m
minimalny udzial powierzchni biologicznie czynnej	30%
geometria	
plan	https://www.gov.pl/zagospodarowanieprzestrzenne/app /AktPlanowaniaPrzestrzennego/PL.ZIPPZP.11425/281803-POG/1POG

strefa planistyczna	PL.ZIPPZP.11425_281803-POG_1POG-233SZ_20260312T071740
identifier	https://www.gov.pl/zagospodarowanieprzestrzenne/app /StrefaPlanistyczna/PL.ZIPPZP.11425/281803-POG/1POG-233SZ /20260312T071740
przestrzen nazw	PL.ZIPPZP.11425/281803-POG
lokalny id	1POG-233SZ
wersja id	20260312T071740
poczatek wersji obiektu	2026-03-12T07:17:40
nazwa	strefa wielofunkcyjna z zabudową zagrodową
oznaczenie	233SZ
symbol	SZ
obowiazuje od	2025-02-05
obowiazuje do	obecnie
status	w opracowaniu https://inspire.ec.europa.eu/codelist/ProcessStepGeneralValue /elaboration
charakter ustalenia	ogólnie wiążące https://inspire.ec.europa.eu/codelist/RegulationNatureValue /generallyBinding
profil podstawowy	teren zabudowy zagrodowej teren produkcji w gospodarstwach rolnych teren akwakultury i obsługi rybactwa teren komunikacji teren zieleni urządzonej teren ogrodów działkowych teren infrastruktury technicznej

profil dodatkowy	teren usług teren zieleni naturalnej teren lasu teren wód
maksymalna nadziemna intensywnosc zabudowy	0.9
maksymalny udzial powierzchni zabudowy	50%
maksymalna wysokosc zabudowy	12.0 m
minimalny udzial powierzchni biologicznie czynnej	30%
geometria	
plan	https://www.gov.pl/zagospodarowanieprzestrzenne/app /AktPlanowaniaPrzestrzennego/PL.ZIPPZP.11425/281803-POG/1POG

strefa planistyczna	PL.ZIPPZP.11425_281803-POG_1POG-233SO_20260312T085408
identifier	https://www.gov.pl/zagospodarowanieprzestrzenne/app /StrefaPlanistyczna/PL.ZIPPZP.11425/281803-POG/1POG-233SO /20260312T085408
przestrzen nazw	PL.ZIPPZP.11425/281803-POG
lokalny id	1POG-233SO
wersja id	20260312T085408
poczatek wersji obiektu	2026-03-12T08:54:08
nazwa	strefa otwarta
oznaczenie	233SO
symbol	SO
obowiazuje od	2025-02-04
obowiazuje do	obecnie
status	w opracowaniu https://inspire.ec.europa.eu/codelist/ProcessStepGeneralValue /elaboration
charakter ustalenia	ogólnie wiążące https://inspire.ec.europa.eu/codelist/RegulationNatureValue /generallyBinding
profil podstawowy	teren rolnictwa z zakazem zabudowy teren lasu teren zieleni naturalnej teren wód

	teren komunikacji teren ogrodów działkowych teren infrastruktury technicznej
geometria	
plan	https://www.gov.pl/zagospodarowanieprzestrzenne/app /AktPlanowaniaPrzestrzennego/PL.ZIPPZP.11425/281803-POG/1POG
strefa planistyczna	PL.ZIPPZP.11425_281803-POG_1POG-233SJ_20260312T102008
identifier	https://www.gov.pl/zagospodarowanieprzestrzenne/app /StrefaPlanistyczna/PL.ZIPPZP.11425/281803-POG/1POG-233SJ /20260312T102008
przestrzen nazw	PL.ZIPPZP.11425/281803-POG
lokalny id	1POG-233SJ
wersja id	20260312T102008
poczatek wersji obiektu	2026-03-12T10:20:08
nazwa	strefa wielofunkcyjna z zabudową mieszkaniową jednorodzinną
oznaczenie	233SJ
symbol	SJ
obowiazuje od	2025-02-04
obowiazuje do	obecnie
status	w opracowaniu https://inspire.ec.europa.eu/codelist/ProcessStepGeneralValue /elaboration
charakter ustalenia	ogólnie wiążące https://inspire.ec.europa.eu/codelist/RegulationNatureValue /generallyBinding
profil podstawowy	teren zabudowy mieszkaniowej jednorodzinnej teren usług teren komunikacji teren zieleni urządzonej teren ogrodów działkowych teren infrastruktury technicznej
profil dodatkowy	teren zabudowy letniskowej lub rekreacji indywidualnej teren zieleni naturalnej teren lasu teren wód
maksymalna nadziemna intensywnosc zabudowy	0.9
maksymalny udzial powierzchni	

zabudowy	50%
maksymalna wysokosc zabudowy	12.0 m
minimalny udzial powierzchni biologicznie czynnej	30%
geometria	
plan	https://www.gov.pl/zagospodarowanieprzestrzenne/app/AktPlanowaniaPrzestrzennego/PL.ZIPPZP.11425/281803-POG/1POG

strefa planistyczna	PL.ZIPPZP.11425_281803-POG_1POG-233SR_20260413T074945
identifier	https://www.gov.pl/zagospodarowanieprzestrzenne/app/StrefaPlanistyczna/PL.ZIPPZP.11425/281803-POG/1POG-233SR/20260413T074945
przestrzen nazw	PL.ZIPPZP.11425/281803-POG
lokalny id	1POG-233SR
wersja id	20260413T074945
poczatek wersji obiektu	2026-04-13T07:49:45
nazwa	strefa produkcji rolniczej
oznaczenie	233SR
symbol	SR
obowiazuje od	2026-02-24
obowiazuje do	obecnie
status	w opracowaniu https://inspire.ec.europa.eu/codelist/ProcessStepGeneralValue/elaboration
charakter ustalenia	ogólnie wiążące https://inspire.ec.europa.eu/codelist/RegulationNatureValue/generallyBinding
profil podstawowy	teren produkcji w gospodarstwach rolnych teren wielkotowarowej produkcji rolnej teren akwakultury i obsługi rybactwa teren komunikacji teren ogrodów działkowych teren infrastruktury technicznej
profil dodatkowy	teren elektrowni słonecznej teren elektrowni wodnej teren zieleni urządzonej teren zieleni naturalnej teren lasu teren wód

maksymalna nadziemna intensywnosc zabudowy	1.2
maksymalny udzial powierzchni zabudowy	60%
maksymalna wysokosc zabudowy	12.0 m
minimalny udzial powierzchni biologicznie czynnej	30%
geometria	
plan	https://www.gov.pl/zagospodarowanieprzestrzenne/app /AktPlanowaniaPrzestrzennego/PL.ZIPPZP.11425/281803-POG/1POG

strefa planistyczna	PL.ZIPPZP.11425_281803-POG_1POG-234SZ_20260410T082140
identifier	https://www.gov.pl/zagospodarowanieprzestrzenne/app /StrefaPlanistyczna/PL.ZIPPZP.11425/281803-POG/1POG-234SZ /20260410T082140
przestrzen nazw	PL.ZIPPZP.11425/281803-POG
lokalny id	1POG-234SZ
wersja id	20260410T082140
poczatek wersji obiektu	2026-04-10T08:21:40
nazwa	strefa wielofunkcyjna z zabudową zagrodową
oznaczenie	234SZ
symbol	SZ
obowiazuje od	2025-02-05
obowiazuje do	obecnie
status	w opracowaniu https://inspire.ec.europa.eu/codelist/ProcessStepGeneralValue /elaboration
charakter ustalenia	ogólnie wiążące https://inspire.ec.europa.eu/codelist/RegulationNatureValue /generallyBinding
profil podstawowy	teren zabudowy zagrodowej teren produkcji w gospodarstwach rolnych teren akwakultury i obsługi rybactwa teren komunikacji teren zieleni urządzonej teren ogrodów działkowych teren infrastruktury technicznej
profil dodatkowy	teren usług teren zieleni naturalnej

	teren lasu teren wód
maksymalna nadziemna intensywnosc zabudowy	0.9
maksymalny udzial powierzchni zabudowy	50%
maksymalna wysokosc zabudowy	12.0 m
minimalny udzial powierzchni biologicznie czynnej	30%
geometria	
plan	https://www.gov.pl/zagospodarowanieprzestrzenne/app /AktPlanowaniaPrzestrzennego/PL.ZIPPZP.11425/281803-POG/1POG

strefa planistyczna	PL.ZIPPZP.11425_281803-POG_1POG-234SO_20260312T085408
identifier	https://www.gov.pl/zagospodarowanieprzestrzenne/app /StrefaPlanistyczna/PL.ZIPPZP.11425/281803-POG/1POG-234SO /20260312T085408
przestrzen nazw	PL.ZIPPZP.11425/281803-POG
lokalny id	1POG-234SO
wersja id	20260312T085408
poczatek wersji obiektu	2026-03-12T08:54:08
nazwa	strefa otwarta
oznaczenie	234SO
symbol	SO
obowiazuje od	2025-02-04
obowiazuje do	obecnie
status	w opracowaniu https://inspire.ec.europa.eu/codelist/ProcessStepGeneralValue /elaboration
charakter ustalenia	ogólnie wiążące https://inspire.ec.europa.eu/codelist/RegulationNatureValue /generallyBinding
profil podstawowy	teren rolnictwa z zakazem zabudowy teren lasu teren zieleni naturalnej teren wód teren komunikacji teren ogrodów działkowych teren infrastruktury technicznej

profil dodatkowy	teren elektrowni słonecznej teren elektrowni geotermalnej teren elektrowni wodnej teren biogazowni teren zieleni urządzonej
geometria	
plan	https://www.gov.pl/zagospodarowanieprzestrzenne/app/AktPlanowaniaPrzestrzennego/PL.ZIPPZP.11425/281803-POG/1POG
strefa planistyczna	PL.ZIPPZP.11425_281803-POG_1POG-234SJ_20250206T120106
identifier	https://www.gov.pl/zagospodarowanieprzestrzenne/app/StrefaPlanistyczna/PL.ZIPPZP.11425/281803-POG/1POG-234SJ/20250206T120106
przestrzen nazw	PL.ZIPPZP.11425/281803-POG
lokalny id	1POG-234SJ
wersja id	20250206T120106
poczatek wersji obiektu	2025-02-06T12:01:06
nazwa	strefa wielofunkcyjna z zabudową mieszkaniową jednorodzinną
oznaczenie	234SJ
symbol	SJ
obowiazuje od	2025-02-04
obowiazuje do	obecnie
status	w opracowaniu https://inspire.ec.europa.eu/codelist/ProcessStepGeneralValue/elaboration
charakter ustalenia	ogólnie wiążące https://inspire.ec.europa.eu/codelist/RegulationNatureValue/generallyBinding
profil podstawowy	teren zabudowy mieszkaniowej jednorodzinnej teren usług teren komunikacji teren zieleni urządzonej teren ogrodów działkowych teren infrastruktury technicznej
profil dodatkowy	teren zabudowy letniskowej lub rekreacji indywidualnej teren zieleni naturalnej teren lasu teren wód
maksymalna nadziemna intensywnosc zabudowy	0.9

maksymalny udzial powierzchni zabudowy	50%
maksymalna wysokosc zabudowy	12.0 m
minimalny udzial powierzchni biologicznie czynnej	30%
geometria	
plan	https://www.gov.pl/zagospodarowanieprzestrzenne/app /AktPlanowaniaPrzestrzennego/PL.ZIPPZP.11425/281803-POG/1POG

strefa planistyczna	PL.ZIPPZP.11425_281803-POG_1POG-234SR_20260407T131236
identifier	https://www.gov.pl/zagospodarowanieprzestrzenne/app /StrefaPlanistyczna/PL.ZIPPZP.11425/281803-POG/1POG-234SR /20260407T131236
przestrzen nazw	PL.ZIPPZP.11425/281803-POG
lokalny id	1POG-234SR
wersja id	20260407T131236
poczatek wersji obiektu	2026-04-07T13:12:36
nazwa	strefa produkcji rolniczej
oznaczenie	234SR
symbol	SR
obowiazuje od	2026-02-24
obowiazuje do	obecnie
status	w opracowaniu https://inspire.ec.europa.eu/codelist/ProcessStepGeneralValue /elaboration
charakter ustalenia	ogólnie wiążące https://inspire.ec.europa.eu/codelist/RegulationNatureValue /generallyBinding
profil podstawowy	teren produkcji w gospodarstwach rolnych teren wielkotowarowej produkcji rolnej teren akwakultury i obsługi rybactwa teren komunikacji teren ogrodów działkowych teren infrastruktury technicznej
profil dodatkowy	teren elektrowni słonecznej teren elektrowni wodnej teren zieleni urządzonej teren zieleni naturalnej

	teren lasu teren wód
maksymalna nadziemna intensywnosc zabudowy	1.2
maksymalny udzial powierzchni zabudowy	60%
maksymalna wysokosc zabudowy	12.0 m
minimalny udzial powierzchni biologicznie czynnej	30%
geometria	
plan	https://www.gov.pl/zagospodarowanieprzestrzenne/app /AktPlanowaniaPrzestrzennego/PL.ZIPPZP.11425/281803-POG/1POG

strefa planistyczna	PL.ZIPPZP.11425_281803-POG_1POG-235SZ_20260617T121511
identifier	https://www.gov.pl/zagospodarowanieprzestrzenne/app /StrefaPlanistyczna/PL.ZIPPZP.11425/281803-POG/1POG-235SZ /20260617T121511
przestrzen nazw	PL.ZIPPZP.11425/281803-POG
lokalny id	1POG-235SZ
wersja id	20260617T121511
poczatek wersji obiektu	2026-06-17T12:15:11
nazwa	strefa wielofunkcyjna z zabudową zagrodową
oznaczenie	235SZ
symbol	SZ
obowiazuje od	2025-02-05
obowiazuje do	obecnie
status	w opracowaniu https://inspire.ec.europa.eu/codelist/ProcessStepGeneralValue /elaboration
charakter ustalenia	ogólnie wiążące https://inspire.ec.europa.eu/codelist/RegulationNatureValue /generallyBinding
profil podstawowy	teren zabudowy zagrodowej teren produkcji w gospodarstwach rolnych teren akwakultury i obsługi rybactwa teren komunikacji teren zieleni urządzonej teren ogrodów działkowych teren infrastruktury technicznej

profil dodatkowy	teren usług teren zieleni naturalnej teren lasu teren wód
maksymalna nadziemna intensywnosc zabudowy	0.9
maksymalny udzial powierzchni zabudowy	50%
maksymalna wysokosc zabudowy	12.0 m
minimalny udzial powierzchni biologicznie czynnej	30%
geometria	
plan	https://www.gov.pl/zagospodarowanieprzestrzenne/app /AktPlanowaniaPrzestrzennego/PL.ZIPPZP.11425/281803-POG/1POG

strefa planistyczna	PL.ZIPPZP.11425_281803-POG_1POG-235SO_20260312T085408
identifier	https://www.gov.pl/zagospodarowanieprzestrzenne/app /StrefaPlanistyczna/PL.ZIPPZP.11425/281803-POG/1POG-235SO /20260312T085408
przestrzen nazw	PL.ZIPPZP.11425/281803-POG
lokalny id	1POG-235SO
wersja id	20260312T085408
poczatek wersji obiektu	2026-03-12T08:54:08
nazwa	strefa otwarta
oznaczenie	235SO
symbol	SO
obowiazuje od	2025-02-04
obowiazuje do	obecnie
status	w opracowaniu https://inspire.ec.europa.eu/codelist/ProcessStepGeneralValue /elaboration
charakter ustalenia	ogólnie wiążące https://inspire.ec.europa.eu/codelist/RegulationNatureValue /generallyBinding
profil podstawowy	teren rolnictwa z zakazem zabudowy teren lasu teren zieleni naturalnej teren wód

	teren komunikacji teren ogrodów działkowych teren infrastruktury technicznej
geometria	
plan	https://www.gov.pl/zagospodarowanieprzestrzenne/app /AktPlanowaniaPrzestrzennego/PL.ZIPPZP.11425/281803-POG/1POG
strefa planistyczna	PL.ZIPPZP.11425_281803-POG_1POG-235SJ_20250206T120106
identifier	https://www.gov.pl/zagospodarowanieprzestrzenne/app /StrefaPlanistyczna/PL.ZIPPZP.11425/281803-POG/1POG-235SJ /20250206T120106
przestrzen nazw	PL.ZIPPZP.11425/281803-POG
lokalny id	1POG-235SJ
wersja id	20250206T120106
poczatek wersji obiektu	2025-02-06T12:01:06
nazwa	strefa wielofunkcyjna z zabudową mieszkaniową jednorodzinną
oznaczenie	235SJ
symbol	SJ
obowiazuje od	2025-02-04
obowiazuje do	obecnie
status	w opracowaniu https://inspire.ec.europa.eu/codelist/ProcessStepGeneralValue /elaboration
charakter ustalenia	ogólnie wiążące https://inspire.ec.europa.eu/codelist/RegulationNatureValue /generallyBinding
profil podstawowy	teren zabudowy mieszkaniowej jednorodzinnej teren usług teren komunikacji teren zieleni urządzonej teren ogrodów działkowych teren infrastruktury technicznej
profil dodatkowy	teren zabudowy letniskowej lub rekreacji indywidualnej teren zieleni naturalnej teren lasu teren wód
maksymalna nadziemna intensywnosc zabudowy	0.9
maksymalny udzial powierzchni	

zabudowy	50%
maksymalna wysokosc zabudowy	12.0 m
minimalny udzial powierzchni biologicznie czynnej	30%
geometria	
plan	https://www.gov.pl/zagospodarowanieprzestrzenne/app /AktPlanowaniaPrzestrzennego/PL.ZIPPZP.11425/281803-POG/1POG

strefa planistyczna	PL.ZIPPZP.11425_281803-POG_1POG-235SR_20260413T074052
identifier	https://www.gov.pl/zagospodarowanieprzestrzenne/app /StrefaPlanistyczna/PL.ZIPPZP.11425/281803-POG/1POG-235SR /20260413T074052
przestrzen nazw	PL.ZIPPZP.11425/281803-POG
lokalny id	1POG-235SR
wersja id	20260413T074052
poczatek wersji obiektu	2026-04-13T07:40:52
nazwa	strefa produkcji rolniczej
oznaczenie	235SR
symbol	SR
obowiazuje od	2026-02-24
obowiazuje do	obecnie
status	w opracowaniu https://inspire.ec.europa.eu/codelist/ProcessStepGeneralValue /elaboration
charakter ustalenia	ogólnie wiążące https://inspire.ec.europa.eu/codelist/RegulationNatureValue /generallyBinding
profil podstawowy	teren produkcji w gospodarstwach rolnych teren wielkotowarowej produkcji rolnej teren akwakultury i obsługi rybactwa teren komunikacji teren ogrodów działkowych teren infrastruktury technicznej
profil dodatkowy	teren elektrowni słonecznej teren elektrowni wodnej teren zieleni urządzonej teren zieleni naturalnej teren lasu teren wód

maksymalna nadziemna intensywnosc zabudowy	1.2
maksymalny udzial powierzchni zabudowy	60%
maksymalna wysokosc zabudowy	12.0 m
minimalny udzial powierzchni biologicznie czynnej	30%
geometria	
plan	https://www.gov.pl/zagospodarowanieprzestrzenne/app /AktPlanowaniaPrzestrzennego/PL.ZIPPZP.11425/281803-POG/1POG

strefa planistyczna	PL.ZIPPZP.11425_281803-POG_1POG-236SZ_20260410T073128
identifier	https://www.gov.pl/zagospodarowanieprzestrzenne/app /StrefaPlanistyczna/PL.ZIPPZP.11425/281803-POG/1POG-236SZ /20260410T073128
przestrzen nazw	PL.ZIPPZP.11425/281803-POG
lokalny id	1POG-236SZ
wersja id	20260410T073128
poczatek wersji obiektu	2026-04-10T07:31:28
nazwa	strefa wielofunkcyjna z zabudową zagrodową
oznaczenie	236SZ
symbol	SZ
obowiazuje od	2025-02-05
obowiazuje do	obecnie
status	w opracowaniu https://inspire.ec.europa.eu/codelist/ProcessStepGeneralValue /elaboration
charakter ustalenia	ogólnie wiążące https://inspire.ec.europa.eu/codelist/RegulationNatureValue /generallyBinding
profil podstawowy	teren zabudowy zagrodowej teren produkcji w gospodarstwach rolnych teren akwakultury i obsługi rybactwa teren komunikacji teren zieleni urządzonej teren ogrodów działkowych teren infrastruktury technicznej
profil dodatkowy	teren usług teren zieleni naturalnej

	teren lasu teren wód
maksymalna nadziemna intensywnosc zabudowy	0.9
maksymalny udzial powierzchni zabudowy	50%
maksymalna wysokosc zabudowy	12.0 m
minimalny udzial powierzchni biologicznie czynnej	30%
geometria	
plan	https://www.gov.pl/zagospodarowanieprzestrzenne/app /AktPlanowaniaPrzestrzennego/PL.ZIPPZP.11425/281803-POG/1POG

strefa planistyczna	PL.ZIPPZP.11425_281803-POG_1POG-236SO_20260313T104614
identifier	https://www.gov.pl/zagospodarowanieprzestrzenne/app /StrefaPlanistyczna/PL.ZIPPZP.11425/281803-POG/1POG-236SO /20260313T104614
przestrzen nazw	PL.ZIPPZP.11425/281803-POG
lokalny id	1POG-236SO
wersja id	20260313T104614
poczatek wersji obiektu	2026-03-13T10:46:14
nazwa	strefa otwarta
oznaczenie	236SO
symbol	SO
obowiazuje od	2025-02-04
obowiazuje do	obecnie
status	w opracowaniu https://inspire.ec.europa.eu/codelist/ProcessStepGeneralValue /elaboration
charakter ustalenia	ogólnie wiążące https://inspire.ec.europa.eu/codelist/RegulationNatureValue /generallyBinding
profil podstawowy	teren rolnictwa z zakazem zabudowy teren lasu teren zieleni naturalnej teren wód teren komunikacji teren ogrodów działkowych teren infrastruktury technicznej

geometria	
plan	https://www.gov.pl/zagospodarowanieprzestrzenne/app/AktPlanowaniaPrzestrzennego/PL.ZIPPZP.11425/281803-POG/1POG
strefa planistyczna	PL.ZIPPZP.11425_281803-POG_1POG-236SJ_20250206T120106
identifier	https://www.gov.pl/zagospodarowanieprzestrzenne/app/StrefaPlanistyczna/PL.ZIPPZP.11425/281803-POG/1POG-236SJ/20250206T120106
przestrzen nazw	PL.ZIPPZP.11425/281803-POG
lokalny id	1POG-236SJ
wersja id	20250206T120106
poczatek wersji obiektu	2025-02-06T12:01:06
nazwa	strefa wielofunkcyjna z zabudową mieszkaniową jednorodzinną
oznaczenie	236SJ
symbol	SJ
obowiazuje od	2025-02-04
obowiazuje do	obecnie
status	w opracowaniu https://inspire.ec.europa.eu/codelist/ProcessStepGeneralValue/elaboration
charakter ustalenia	ogólnie wiążące https://inspire.ec.europa.eu/codelist/RegulationNatureValue/generallyBinding
profil podstawowy	teren zabudowy mieszkaniowej jednorodzinnej teren usług teren komunikacji teren zieleni urządzonej teren ogrodów działkowych teren infrastruktury technicznej
profil dodatkowy	teren zabudowy letniskowej lub rekreacji indywidualnej teren zieleni naturalnej teren lasu teren wód
maksymalna nadziemna intensywnosc zabudowy	0.9
maksymalny udzial powierzchni zabudowy	50%
maksymalna wysokosc zabudowy	12.0 m

minimalny udzial powierzchni biologicznie czynnej	30%
geometria	
plan	https://www.gov.pl/zagospodarowanieprzestrzenne/app/AktPlanowaniaPrzestrzennego/PL.ZIPPZP.11425/281803-POG/1POG
strefa planistyczna	PL.ZIPPZP.11425_281803-POG_1POG-236SR_20260410T060803
identifier	https://www.gov.pl/zagospodarowanieprzestrzenne/app/StrefaPlanistyczna/PL.ZIPPZP.11425/281803-POG/1POG-236SR/20260410T060803
przestrzen nazw	PL.ZIPPZP.11425/281803-POG
lokalny id	1POG-236SR
wersja id	20260410T060803
poczatek wersji obiektu	2026-04-10T06:08:03
nazwa	strefa produkcji rolniczej
oznaczenie	236SR
symbol	SR
obowiazuje od	2026-02-24
obowiazuje do	obecnie
status	w opracowaniu https://inspire.ec.europa.eu/codelist/ProcessStepGeneralValue/elaboration
charakter ustalenia	ogólnie wiążące https://inspire.ec.europa.eu/codelist/RegulationNatureValue/generallyBinding
profil podstawowy	teren produkcji w gospodarstwach rolnych teren wielkotowarowej produkcji rolnej teren akwakultury i obsługi rybactwa teren komunikacji teren ogrodów działkowych teren infrastruktury technicznej
profil dodatkowy	teren elektrowni słonecznej teren elektrowni wodnej teren zieleni urządzonej teren zieleni naturalnej teren lasu teren wód
maksymalna nadziemna intensywnosc zabudowy	1.2

maksymalny udzial powierzchni zabudowy	60%
maksymalna wysokosc zabudowy	12.0 m
minimalny udzial powierzchni biologicznie czynnej	30%
geometria	
plan	https://www.gov.pl/zagospodarowanieprzestrzenne/app/AktPlanowaniaPrzestrzennego/PL.ZIPPZP.11425/281803-POG/1POG

strefa planistyczna	PL.ZIPPZP.11425_281803-POG_1POG-237SZ_20250206T120106
identifier	https://www.gov.pl/zagospodarowanieprzestrzenne/app/StrefaPlanistyczna/PL.ZIPPZP.11425/281803-POG/1POG-237SZ/20250206T120106
przestrzen nazw	PL.ZIPPZP.11425/281803-POG
lokalny id	1POG-237SZ
wersja id	20250206T120106
poczatek wersji obiektu	2025-02-06T12:01:06
nazwa	strefa wielofunkcyjna z zabudową zagrodową
oznaczenie	237SZ
symbol	SZ
obowiazuje od	2025-02-05
obowiazuje do	obecnie
status	w opracowaniu https://inspire.ec.europa.eu/codelist/ProcessStepGeneralValue/elaboration
charakter ustalenia	ogólnie wiążące https://inspire.ec.europa.eu/codelist/RegulationNatureValue/generallyBinding
profil podstawowy	teren zabudowy zagrodowej teren produkcji w gospodarstwach rolnych teren akwakultury i obsługi rybactwa teren komunikacji teren zieleni urządzonej teren ogrodów działkowych teren infrastruktury technicznej
profil dodatkowy	teren usług teren zieleni naturalnej teren lasu teren wód

maksymalna nadziemna intensywnosc zabudowy	0.9
maksymalny udzial powierzchni zabudowy	50%
maksymalna wysokosc zabudowy	12.0 m
minimalny udzial powierzchni biologicznie czynnej	30%
geometria	
plan	https://www.gov.pl/zagospodarowanieprzestrzenne/app /AktPlanowaniaPrzestrzennego/PL.ZIPPZP.11425/281803-POG/1POG

strefa planistyczna	PL.ZIPPZP.11425_281803-POG_1POG-237SO_20260312T085408
identifier	https://www.gov.pl/zagospodarowanieprzestrzenne/app /StrefaPlanistyczna/PL.ZIPPZP.11425/281803-POG/1POG-237SO /20260312T085408
przestrzen nazw	PL.ZIPPZP.11425/281803-POG
lokalny id	1POG-237SO
wersja id	20260312T085408
poczatek wersji obiektu	2026-03-12T08:54:08
nazwa	strefa otwarta
oznaczenie	237SO
symbol	SO
obowiazuje od	2025-02-04
obowiazuje do	obecnie
status	w opracowaniu https://inspire.ec.europa.eu/codelist/ProcessStepGeneralValue /elaboration
charakter ustalenia	ogólnie wiążące https://inspire.ec.europa.eu/codelist/RegulationNatureValue /generallyBinding
profil podstawowy	teren rolnictwa z zakazem zabudowy teren lasu teren zieleni naturalnej teren wód teren komunikacji teren ogrodów działkowych teren infrastruktury technicznej
geometria	



plan	https://www.gov.pl/zagospodarowanieprzestrzenne/app /AktPlanowaniaPrzestrzennego/PL.ZIPPZP.11425/281803-POG/1POG
strefa planistyczna	PL.ZIPPZP.11425_281803-POG_1POG-237SJ_20260211T080145
identifier	https://www.gov.pl/zagospodarowanieprzestrzenne/app /StrefaPlanistyczna/PL.ZIPPZP.11425/281803-POG/1POG-237SJ /20260211T080145
przestrzen nazw	PL.ZIPPZP.11425/281803-POG
lokalny id	1POG-237SJ
wersja id	20260211T080145
poczatek wersji obiektu	2026-02-11T08:01:45
nazwa	strefa wielofunkcyjna z zabudową mieszkaniową jednorodzinną
oznaczenie	237SJ
symbol	SJ
obowiazuje od	2025-02-04
obowiazuje do	obecnie
status	w opracowaniu https://inspire.ec.europa.eu/codelist/ProcessStepGeneralValue /elaboration
charakter ustalenia	ogólnie wiążące https://inspire.ec.europa.eu/codelist/RegulationNatureValue /generallyBinding
profil podstawowy	teren zabudowy mieszkaniowej jednorodzinnej teren usług teren komunikacji teren zieleni urządzonej teren ogrodów działkowych teren infrastruktury technicznej
profil dodatkowy	teren zabudowy letniskowej lub rekreacji indywidualnej teren zieleni naturalnej teren lasu teren wód
maksymalna nadziemna intensywnosc zabudowy	0.9
maksymalny udzial powierzchni zabudowy	30%
maksymalna wysokosc zabudowy	10.0 m
minimalny udzial powierzchni	

biologicznie czynnej	30%
geometria	
plan	https://www.gov.pl/zagospodarowanieprzestrzenne/app/AktPlanowaniaPrzestrzennego/PL.ZIPPZP.11425/281803-POG/1POG
strefa planistyczna	PL.ZIPPZP.11425_281803-POG_1POG-237SR_20260410T060623
identifier	https://www.gov.pl/zagospodarowanieprzestrzenne/app/StrefaPlanistyczna/PL.ZIPPZP.11425/281803-POG/1POG-237SR/20260410T060623
przestrzen nazw	PL.ZIPPZP.11425/281803-POG
lokalny id	1POG-237SR
wersja id	20260410T060623
poczatek wersji obiektu	2026-04-10T06:06:23
nazwa	strefa produkcji rolniczej
oznaczenie	237SR
symbol	SR
obowiazuje od	2026-02-24
obowiazuje do	obecnie
status	w opracowaniu https://inspire.ec.europa.eu/codelist/ProcessStepGeneralValue/elaboration
charakter ustalenia	ogólnie wiążące https://inspire.ec.europa.eu/codelist/RegulationNatureValue/generallyBinding
profil podstawowy	teren produkcji w gospodarstwach rolnych teren wielkotowarowej produkcji rolnej teren akwakultury i obsługi rybactwa teren komunikacji teren ogrodów działkowych teren infrastruktury technicznej
profil dodatkowy	teren elektrowni słonecznej teren elektrowni wodnej teren zieleni urządzonej teren zieleni naturalnej teren lasu teren wód
maksymalna nadziemna intensywnosc zabudowy	1.2
maksymalny udzial powierzchni	

zabudowy	60%
maksymalna wysokosc zabudowy	12.0 m
minimalny udzial powierzchni biologicznie czynnej	30%
geometria	
plan	https://www.gov.pl/zagospodarowanieprzestrzenne/app/AktPlanowaniaPrzestrzennego/PL.ZIPPZP.11425/281803-POG/1POG

strefa planistyczna	PL.ZIPPZP.11425_281803-POG_1POG-238SZ_20260220T134520
identifier	https://www.gov.pl/zagospodarowanieprzestrzenne/app/StrefaPlanistyczna/PL.ZIPPZP.11425/281803-POG/1POG-238SZ/20260220T134520
przestrzen nazw	PL.ZIPPZP.11425/281803-POG
lokalny id	1POG-238SZ
wersja id	20260220T134520
poczatek wersji obiektu	2026-02-20T13:45:20
nazwa	strefa wielofunkcyjna z zabudową zagrodową
oznaczenie	238SZ
symbol	SZ
obowiazuje od	2025-02-05
obowiazuje do	obecnie
status	w opracowaniu https://inspire.ec.europa.eu/codelist/ProcessStepGeneralValue/elaboration
charakter ustalenia	ogólnie wiążące https://inspire.ec.europa.eu/codelist/RegulationNatureValue/generallyBinding
profil podstawowy	teren zabudowy zagrodowej teren produkcji w gospodarstwach rolnych teren akwakultury i obsługi rybactwa teren komunikacji teren zieleni urządzonej teren ogrodów działkowych teren infrastruktury technicznej
profil dodatkowy	teren usług teren zieleni naturalnej teren lasu teren wód
maksymalna nadziemna	

intensywnosc zabudowy	0.9
maksymalny udzial powierzchni zabudowy	50%
maksymalna wysokosc zabudowy	12.0 m
minimalny udzial powierzchni biologicznie czynnej	30%
geometria	
plan	https://www.gov.pl/zagospodarowanieprzestrzenne/app/AktPlanowaniaPrzestrzennego/PL.ZIPPZP.11425/281803-POG/1POG
strefa planistyczna	PL.ZIPPZP.11425_281803-POG_1POG-238SO_20260415T115205
identifier	https://www.gov.pl/zagospodarowanieprzestrzenne/app/StrefaPlanistyczna/PL.ZIPPZP.11425/281803-POG/1POG-238SO/20260415T115205
przestrzen nazw	PL.ZIPPZP.11425/281803-POG
lokalny id	1POG-238SO
wersja id	20260415T115205
poczatek wersji obiektu	2026-04-15T11:52:05
nazwa	strefa otwarta
oznaczenie	238SO
symbol	SO
obowiazuje od	2025-02-04
obowiazuje do	obecnie
status	w opracowaniu https://inspire.ec.europa.eu/codelist/ProcessStepGeneralValue/elaboration
charakter ustalenia	ogólnie wiążące https://inspire.ec.europa.eu/codelist/RegulationNatureValue/generallyBinding
profil podstawowy	teren rolnictwa z zakazem zabudowy teren lasu teren zieleni naturalnej teren wód teren komunikacji teren ogrodów działkowych teren infrastruktury technicznej
geometria	



plan	https://www.gov.pl/zagospodarowanieprzestrzenne/app/AktPlanowaniaPrzestrzennego/PL.ZIPPZP.11425/281803-POG/1POG
strefa planistyczna	PL.ZIPPZP.11425_281803-POG_1POG-238SJ_20260615T110630
identifier	https://www.gov.pl/zagospodarowanieprzestrzenne/app/StrefaPlanistyczna/PL.ZIPPZP.11425/281803-POG/1POG-238SJ/20260615T110630
przestrzen nazw	PL.ZIPPZP.11425/281803-POG
lokalny id	1POG-238SJ
wersja id	20260615T110630
poczatek wersji obiektu	2026-06-15T11:06:30
nazwa	strefa wielofunkcyjna z zabudową mieszkaniową jednorodzinną
oznaczenie	238SJ
symbol	SJ
obowiazuje od	2025-02-04
obowiazuje do	obecnie
status	w opracowaniu https://inspire.ec.europa.eu/codelist/ProcessStepGeneralValue/elaboration
charakter ustalenia	ogólnie wiążące https://inspire.ec.europa.eu/codelist/RegulationNatureValue/generallyBinding
profil podstawowy	teren zabudowy mieszkaniowej jednorodzinnej teren usług teren komunikacji teren zieleni urządzonej teren ogrodów działkowych teren infrastruktury technicznej
profil dodatkowy	teren zabudowy letniskowej lub rekreacji indywidualnej teren zieleni naturalnej teren lasu teren wód
maksymalna nadziemna intensywnosc zabudowy	0.8
maksymalny udzial powierzchni zabudowy	30%
maksymalna wysokosc zabudowy	9.0 m
minimalny udzial powierzchni	

biologicznie czynnej	30%
geometria	
plan	https://www.gov.pl/zagospodarowanieprzestrzenne/app /AktPlanowaniaPrzestrzennego/PL.ZIPPZP.11425/281803-POG/1POG

strefa planistyczna	PL.ZIPPZP.11425_281803-POG_1POG-238SR_20260410T060705
identifier	https://www.gov.pl/zagospodarowanieprzestrzenne/app /StrefaPlanistyczna/PL.ZIPPZP.11425/281803-POG/1POG-238SR /20260410T060705
przestrzen nazw	PL.ZIPPZP.11425/281803-POG
lokalny id	1POG-238SR
wersja id	20260410T060705
poczatek wersji obiektu	2026-04-10T06:07:05
nazwa	strefa produkcji rolniczej
oznaczenie	238SR
symbol	SR
obowiazuje od	2026-02-24
obowiazuje do	obecnie
status	w opracowaniu https://inspire.ec.europa.eu/codelist/ProcessStepGeneralValue /elaboration
charakter ustalenia	ogólnie wiążące https://inspire.ec.europa.eu/codelist/RegulationNatureValue /generallyBinding
profil podstawowy	teren produkcji w gospodarstwach rolnych teren wielkotowarowej produkcji rolnej teren akwakultury i obsługi rybactwa teren komunikacji teren ogrodów działkowych teren infrastruktury technicznej
profil dodatkowy	teren elektrowni słonecznej teren elektrowni wodnej teren zieleni urządzonej teren zieleni naturalnej teren lasu teren wód
maksymalna nadziemna intensywnosc zabudowy	1.2
maksymalny udzial powierzchni	

zabudowy	60%
maksymalna wysokosc zabudowy	12.0 m
minimalny udzial powierzchni biologicznie czynnej	30%
geometria	
plan	https://www.gov.pl/zagospodarowanieprzestrzenne/app/AktPlanowaniaPrzestrzennego/PL.ZIPPZP.11425/281803-POG/1POG

strefa planistyczna	PL.ZIPPZP.11425_281803-POG_1POG-239SZ_20250206T120106
identifier	https://www.gov.pl/zagospodarowanieprzestrzenne/app/StrefaPlanistyczna/PL.ZIPPZP.11425/281803-POG/1POG-239SZ/20250206T120106
przestrzen nazw	PL.ZIPPZP.11425/281803-POG
lokalny id	1POG-239SZ
wersja id	20250206T120106
poczatek wersji obiektu	2025-02-06T12:01:06
nazwa	strefa wielofunkcyjna z zabudową zagrodową
oznaczenie	239SZ
symbol	SZ
obowiazuje od	2025-02-05
obowiazuje do	obecnie
status	w opracowaniu https://inspire.ec.europa.eu/codelist/ProcessStepGeneralValue/elaboration
charakter ustalenia	ogólnie wiążące https://inspire.ec.europa.eu/codelist/RegulationNatureValue/generallyBinding
profil podstawowy	teren zabudowy zagrodowej teren produkcji w gospodarstwach rolnych teren akwakultury i obsługi rybactwa teren komunikacji teren zieleni urządzonej teren ogrodów działkowych teren infrastruktury technicznej
profil dodatkowy	teren usług teren zieleni naturalnej teren lasu teren wód
maksymalna nadziemna	

intensywnosc zabudowy	0.9
maksymalny udzial powierzchni zabudowy	50%
maksymalna wysokosc zabudowy	12.0 m
minimalny udzial powierzchni biologicznie czynnej	30%
geometria	
plan	https://www.gov.pl/zagospodarowanieprzestrzenne/app/AktPlanowaniaPrzestrzennego/PL.ZIPPZP.11425/281803-POG/1POG
strefa planistyczna	PL.ZIPPZP.11425_281803-POG_1POG-239SO_20260312T085408
identifier	https://www.gov.pl/zagospodarowanieprzestrzenne/app/StrefaPlanistyczna/PL.ZIPPZP.11425/281803-POG/1POG-239SO/20260312T085408
przestrzen nazw	PL.ZIPPZP.11425/281803-POG
lokalny id	1POG-239SO
wersja id	20260312T085408
poczatek wersji obiektu	2026-03-12T08:54:08
nazwa	strefa otwarta
oznaczenie	239SO
symbol	SO
obowiazuje od	2025-02-04
obowiazuje do	obecnie
status	w opracowaniu https://inspire.ec.europa.eu/codelist/ProcessStepGeneralValue/elaboration
charakter ustalenia	ogólnie wiążące https://inspire.ec.europa.eu/codelist/RegulationNatureValue/generallyBinding
profil podstawowy	teren rolnictwa z zakazem zabudowy teren lasu teren zieleni naturalnej teren wód teren komunikacji teren ogrodów działkowych teren infrastruktury technicznej
geometria	



plan	https://www.gov.pl/zagospodarowanieprzestrzenne/app /AktPlanowaniaPrzestrzennego/PL.ZIPPZP.11425/281803-POG/1POG
strefa planistyczna	PL.ZIPPZP.11425_281803-POG_1POG-239SJ_20260312T111825
identifier	https://www.gov.pl/zagospodarowanieprzestrzenne/app /StrefaPlanistyczna/PL.ZIPPZP.11425/281803-POG/1POG-239SJ /20260312T111825
przestrzen nazw	PL.ZIPPZP.11425/281803-POG
lokalny id	1POG-239SJ
wersja id	20260312T111825
poczatek wersji obiektu	2026-03-12T11:18:25
nazwa	strefa wielofunkcyjna z zabudową mieszkaniową jednorodzinną
oznaczenie	239SJ
symbol	SJ
obowiazuje od	2025-02-05
obowiazuje do	obecnie
status	w opracowaniu https://inspire.ec.europa.eu/codelist/ProcessStepGeneralValue /elaboration
charakter ustalenia	ogólnie wiążące https://inspire.ec.europa.eu/codelist/RegulationNatureValue /generallyBinding
profil podstawowy	teren zabudowy mieszkaniowej jednorodzinnej teren usług teren komunikacji teren zieleni urządzonej teren ogrodów działkowych teren infrastruktury technicznej
profil dodatkowy	teren zabudowy letniskowej lub rekreacji indywidualnej teren zieleni naturalnej teren lasu teren wód
maksymalna nadziemna intensywnosc zabudowy	0.9
maksymalny udzial powierzchni zabudowy	50%
maksymalna wysokosc zabudowy	12.0 m
minimalny udzial powierzchni	

biologicznie czynnej	30%
geometria	
plan	https://www.gov.pl/zagospodarowanieprzestrzenne/app/AktPlanowaniaPrzestrzennego/PL.ZIPPZP.11425/281803-POG/1POG
strefa planistyczna	PL.ZIPPZP.11425_281803-POG_1POG-239SR_20260410T061243
identifier	https://www.gov.pl/zagospodarowanieprzestrzenne/app/StrefaPlanistyczna/PL.ZIPPZP.11425/281803-POG/1POG-239SR/20260410T061243
przestrzen nazw	PL.ZIPPZP.11425/281803-POG
lokalny id	1POG-239SR
wersja id	20260410T061243
poczatek wersji obiektu	2026-04-10T06:12:43
nazwa	strefa produkcji rolniczej
oznaczenie	239SR
symbol	SR
obowiazuje od	2026-02-24
obowiazuje do	obecnie
status	w opracowaniu https://inspire.ec.europa.eu/codelist/ProcessStepGeneralValue/elaboration
charakter ustalenia	ogólnie wiążące https://inspire.ec.europa.eu/codelist/RegulationNatureValue/generallyBinding
profil podstawowy	teren produkcji w gospodarstwach rolnych teren wielkotowarowej produkcji rolnej teren akwakultury i obsługi rybactwa teren komunikacji teren ogrodów działkowych teren infrastruktury technicznej
profil dodatkowy	teren elektrowni słonecznej teren elektrowni wodnej teren zieleni urządzonej teren zieleni naturalnej teren lasu teren wód
maksymalna nadziemna intensywnosc zabudowy	1.2
maksymalny udzial powierzchni	

zabudowy	60%
maksymalna wysokosc zabudowy	12.0 m
minimalny udzial powierzchni biologicznie czynnej	30%
geometria	
plan	https://www.gov.pl/zagospodarowanieprzestrzenne/app /AktPlanowaniaPrzestrzennego/PL.ZIPPZP.11425/281803-POG/1POG

strefa planistyczna	PL.ZIPPZP.11425_281803-POG_1POG-240SZ_20250206T120106
identifier	https://www.gov.pl/zagospodarowanieprzestrzenne/app /StrefaPlanistyczna/PL.ZIPPZP.11425/281803-POG/1POG-240SZ /20250206T120106
przestrzen nazw	PL.ZIPPZP.11425/281803-POG
lokalny id	1POG-240SZ
wersja id	20250206T120106
poczatek wersji obiektu	2025-02-06T12:01:06
nazwa	strefa wielofunkcyjna z zabudową zagrodową
oznaczenie	240SZ
symbol	SZ
obowiazuje od	2025-02-05
obowiazuje do	obecnie
status	w opracowaniu https://inspire.ec.europa.eu/codelist/ProcessStepGeneralValue /elaboration
charakter ustalenia	ogólnie wiążące https://inspire.ec.europa.eu/codelist/RegulationNatureValue /generallyBinding
profil podstawowy	teren zabudowy zagrodowej teren produkcji w gospodarstwach rolnych teren akwakultury i obsługi rybactwa teren komunikacji teren zieleni urządzonej teren ogrodów działkowych teren infrastruktury technicznej
profil dodatkowy	teren usług teren zieleni naturalnej teren lasu teren wód
maksymalna nadziemna	

intensywnosc zabudowy	0.9
maksymalny udzial powierzchni zabudowy	50%
maksymalna wysokosc zabudowy	12.0 m
minimalny udzial powierzchni biologicznie czynnej	30%
geometria	
plan	https://www.gov.pl/zagospodarowanieprzestrzenne/app/AktPlanowaniaPrzestrzennego/PL.ZIPPZP.11425/281803-POG/1POG

strefa planistyczna	PL.ZIPPZP.11425_281803-POG_1POG-240SO_20260312T085408
identifier	https://www.gov.pl/zagospodarowanieprzestrzenne/app/StrefaPlanistyczna/PL.ZIPPZP.11425/281803-POG/1POG-240SO/20260312T085408
przestrzen nazw	PL.ZIPPZP.11425/281803-POG
lokalny id	1POG-240SO
wersja id	20260312T085408
poczatek wersji obiektu	2026-03-12T08:54:08
nazwa	strefa otwarta
oznaczenie	240SO
symbol	SO
obowiazuje od	2025-02-04
obowiazuje do	obecnie
status	w opracowaniu https://inspire.ec.europa.eu/codelist/ProcessStepGeneralValue/elaboration
charakter ustalenia	ogólnie wiążące https://inspire.ec.europa.eu/codelist/RegulationNatureValue/generallyBinding
profil podstawowy	teren rolnictwa z zakazem zabudowy teren lasu teren zieleni naturalnej teren wód teren komunikacji teren ogrodów działkowych teren infrastruktury technicznej
profil dodatkowy	teren elektrowni słonecznej teren elektrowni geotermalnej teren elektrowni wodnej

	teren biogazowni teren zieleni urządzonej
geometria	
plan	https://www.gov.pl/zagospodarowanieprzestrzenne/app /AktPlanowaniaPrzestrzennego/PL.ZIPPZP.11425/281803-POG/1POG
strefa planistyczna	PL.ZIPPZP.11425_281803-POG_1POG-240SJ_20260211T075947
identifier	https://www.gov.pl/zagospodarowanieprzestrzenne/app /StrefaPlanistyczna/PL.ZIPPZP.11425/281803-POG/1POG-240SJ /20260211T075947
przestrzen nazw	PL.ZIPPZP.11425/281803-POG
lokalny id	1POG-240SJ
wersja id	20260211T075947
poczatek wersji obiektu	2026-02-11T07:59:47
nazwa	strefa wielofunkcyjna z zabudową mieszkaniową jednorodzinną
oznaczenie	240SJ
symbol	SJ
obowiazuje od	2025-02-04
obowiazuje do	obecnie
status	w opracowaniu https://inspire.ec.europa.eu/codelist/ProcessStepGeneralValue /elaboration
charakter ustalenia	ogólnie wiążące https://inspire.ec.europa.eu/codelist/RegulationNatureValue /generallyBinding
profil podstawowy	teren zabudowy mieszkaniowej jednorodzinnej teren usług teren komunikacji teren zieleni urządzonej teren ogrodów działkowych teren infrastruktury technicznej
profil dodatkowy	teren zabudowy letniskowej lub rekreacji indywidualnej teren zieleni naturalnej teren lasu teren wód
maksymalna nadziemna intensywnosc zabudowy	0.9
maksymalny udzial powierzchni zabudowy	40%

maksymalna wysokosc zabudowy	10.0 m
minimalny udzial powierzchni biologicznie czynnej	30%
geometria	
plan	https://www.gov.pl/zagospodarowanieprzestrzenne/app/AktPlanowaniaPrzestrzennego/PL.ZIPPZP.11425/281803-POG/1POG
strefa planistyczna	PL.ZIPPZP.11425_281803-POG_1POG-240SR_20260410T061833
identifier	https://www.gov.pl/zagospodarowanieprzestrzenne/app/StrefaPlanistyczna/PL.ZIPPZP.11425/281803-POG/1POG-240SR/20260410T061833
przestrzen nazw	PL.ZIPPZP.11425/281803-POG
lokalny id	1POG-240SR
wersja id	20260410T061833
poczatek wersji obiektu	2026-04-10T06:18:33
nazwa	strefa produkcji rolniczej
oznaczenie	240SR
symbol	SR
obowiazuje od	2026-02-24
obowiazuje do	obecnie
status	w opracowaniu https://inspire.ec.europa.eu/codelist/ProcessStepGeneralValue/elaboration
charakter ustalenia	ogólnie wiążące https://inspire.ec.europa.eu/codelist/RegulationNatureValue/generallyBinding
profil podstawowy	teren produkcji w gospodarstwach rolnych teren wielkotowarowej produkcji rolnej teren akwakultury i obsługi rybactwa teren komunikacji teren ogrodów działkowych teren infrastruktury technicznej
profil dodatkowy	teren elektrowni słonecznej teren elektrowni wodnej teren zieleni urządzonej teren zieleni naturalnej teren lasu teren wód
maksymalna nadziemna	

intensywnosc zabudowy	1.2
maksymalny udzial powierzchni zabudowy	60%
maksymalna wysokosc zabudowy	12.0 m
minimalny udzial powierzchni biologicznie czynnej	30%
geometria	
plan	https://www.gov.pl/zagospodarowanieprzestrzenne/app/AktPlanowaniaPrzestrzennego/PL.ZIPPZP.11425/281803-POG/1POG
strefa planistyczna	PL.ZIPPZP.11425_281803-POG_1POG-241SZ_20250206T120106
identifier	https://www.gov.pl/zagospodarowanieprzestrzenne/app/StrefaPlanistyczna/PL.ZIPPZP.11425/281803-POG/1POG-241SZ/20250206T120106
przestrzen nazw	PL.ZIPPZP.11425/281803-POG
lokalny id	1POG-241SZ
wersja id	20250206T120106
poczatek wersji obiektu	2025-02-06T12:01:06
nazwa	strefa wielofunkcyjna z zabudową zagrodową
oznaczenie	241SZ
symbol	SZ
obowiazuje od	2025-02-05
obowiazuje do	obecnie
status	w opracowaniu https://inspire.ec.europa.eu/codelist/ProcessStepGeneralValue/elaboration
charakter ustalenia	ogólnie wiążące https://inspire.ec.europa.eu/codelist/RegulationNatureValue/generallyBinding
profil podstawowy	teren zabudowy zagrodowej teren produkcji w gospodarstwach rolnych teren akwakultury i obsługi rybactwa teren komunikacji teren zieleni urządzonej teren ogrodów działkowych teren infrastruktury technicznej
profil dodatkowy	teren usług teren zieleni naturalnej

	teren lasu teren wód
maksymalna nadziemna intensywnosc zabudowy	0.9
maksymalny udzial powierzchni zabudowy	50%
maksymalna wysokosc zabudowy	12.0 m
minimalny udzial powierzchni biologicznie czynnej	30%
geometria	
plan	https://www.gov.pl/zagospodarowanieprzestrzenne/app /AktPlanowaniaPrzestrzennego/PL.ZIPPZP.11425/281803-POG/1POG

strefa planistyczna	PL.ZIPPZP.11425_281803-POG_1POG-241SO_20260618T075940
identifier	https://www.gov.pl/zagospodarowanieprzestrzenne/app /StrefaPlanistyczna/PL.ZIPPZP.11425/281803-POG/1POG-241SO /20260618T075940
przestrzen nazw	PL.ZIPPZP.11425/281803-POG
lokalny id	1POG-241SO
wersja id	20260618T075940
poczatek wersji obiektu	2026-06-18T07:59:40
nazwa	strefa otwarta
oznaczenie	241SO
symbol	SO
obowiazuje od	2025-02-04
obowiazuje do	obecnie
status	w opracowaniu https://inspire.ec.europa.eu/codelist/ProcessStepGeneralValue /elaboration
charakter ustalenia	ogólnie wiążące https://inspire.ec.europa.eu/codelist/RegulationNatureValue /generallyBinding
profil podstawowy	teren rolnictwa z zakazem zabudowy teren lasu teren zieleni naturalnej teren wód teren komunikacji teren ogrodów działkowych teren infrastruktury technicznej

geometria	
plan	https://www.gov.pl/zagospodarowanieprzestrzenne/app /AktPlanowaniaPrzestrzennego/PL.ZIPPZP.11425/281803-POG/1POG
strefa planistyczna	PL.ZIPPZP.11425_281803-POG_1POG-241SJ_20260211T080257
identifier	https://www.gov.pl/zagospodarowanieprzestrzenne/app /StrefaPlanistyczna/PL.ZIPPZP.11425/281803-POG/1POG-241SJ /20260211T080257
przestrzen nazw	PL.ZIPPZP.11425/281803-POG
lokalny id	1POG-241SJ
wersja id	20260211T080257
poczatek wersji obiektu	2026-02-11T08:02:57
nazwa	strefa wielofunkcyjna z zabudową mieszkaniową jednorodzinną
oznaczenie	241SJ
symbol	SJ
obowiazuje od	2025-02-04
obowiazuje do	obecnie
status	w opracowaniu https://inspire.ec.europa.eu/codelist/ProcessStepGeneralValue /elaboration
charakter ustalenia	ogólnie wiążące https://inspire.ec.europa.eu/codelist/RegulationNatureValue /generallyBinding
profil podstawowy	teren zabudowy mieszkaniowej jednorodzinnej teren usług teren komunikacji teren zieleni urządzonej teren ogrodów działkowych teren infrastruktury technicznej
profil dodatkowy	teren zabudowy letniskowej lub rekreacji indywidualnej teren zieleni naturalnej teren lasu teren wód
maksymalna nadziemna intensywnosc zabudowy	0.9
maksymalny udzial powierzchni zabudowy	30%
maksymalna wysokosc zabudowy	10.0 m

minimalny udzial powierzchni biologicznie czynnej	30%
geometria	
plan	https://www.gov.pl/zagospodarowanieprzestrzenne/app/AktPlanowaniaPrzestrzennego/PL.ZIPPZP.11425/281803-POG/1POG
strefa planistyczna	PL.ZIPPZP.11425_281803-POG_1POG-241SR_20260410T061358
identifier	https://www.gov.pl/zagospodarowanieprzestrzenne/app/StrefaPlanistyczna/PL.ZIPPZP.11425/281803-POG/1POG-241SR/20260410T061358
przestrzen nazw	PL.ZIPPZP.11425/281803-POG
lokalny id	1POG-241SR
wersja id	20260410T061358
poczatek wersji obiektu	2026-04-10T06:13:58
nazwa	strefa produkcji rolniczej
oznaczenie	241SR
symbol	SR
obowiazuje od	2026-02-24
obowiazuje do	obecnie
status	w opracowaniu https://inspire.ec.europa.eu/codelist/ProcessStepGeneralValue/elaboration
charakter ustalenia	ogólnie wiążące https://inspire.ec.europa.eu/codelist/RegulationNatureValue/generallyBinding
profil podstawowy	teren produkcji w gospodarstwach rolnych teren wielkotowarowej produkcji rolnej teren akwakultury i obsługi rybactwa teren komunikacji teren ogrodów działkowych teren infrastruktury technicznej
profil dodatkowy	teren elektrowni słonecznej teren elektrowni wodnej teren zieleni urządzonej teren zieleni naturalnej teren lasu teren wód
maksymalna nadziemna intensywnosc zabudowy	1.2

maksymalny udzial powierzchni zabudowy	60%
maksymalna wysokosc zabudowy	12.0 m
minimalny udzial powierzchni biologicznie czynnej	30%
geometria	
plan	https://www.gov.pl/zagospodarowanieprzestrzenne/app/AktPlanowaniaPrzestrzennego/PL.ZIPPZP.11425/281803-POG/1POG

strefa planistyczna	PL.ZIPPZP.11425_281803-POG_1POG-242SZ_20250206T120106
identifier	https://www.gov.pl/zagospodarowanieprzestrzenne/app/StrefaPlanistyczna/PL.ZIPPZP.11425/281803-POG/1POG-242SZ/20250206T120106
przestrzen nazw	PL.ZIPPZP.11425/281803-POG
lokalny id	1POG-242SZ
wersja id	20250206T120106
poczatek wersji obiektu	2025-02-06T12:01:06
nazwa	strefa wielofunkcyjna z zabudową zagrodową
oznaczenie	242SZ
symbol	SZ
obowiazuje od	2025-02-05
obowiazuje do	obecnie
status	w opracowaniu https://inspire.ec.europa.eu/codelist/ProcessStepGeneralValue/elaboration
charakter ustalenia	ogólnie wiążące https://inspire.ec.europa.eu/codelist/RegulationNatureValue/generallyBinding
profil podstawowy	teren zabudowy zagrodowej teren produkcji w gospodarstwach rolnych teren akwakultury i obsługi rybactwa teren komunikacji teren zieleni urządzonej teren ogrodów działkowych teren infrastruktury technicznej
profil dodatkowy	teren usług teren zieleni naturalnej teren lasu teren wód

maksymalna nadziemna intensywnosc zabudowy	0.9
maksymalny udzial powierzchni zabudowy	50%
maksymalna wysokosc zabudowy	12.0 m
minimalny udzial powierzchni biologicznie czynnej	30%
geometria	
plan	https://www.gov.pl/zagospodarowanieprzestrzenne/app /AktPlanowaniaPrzestrzennego/PL.ZIPPZP.11425/281803-POG/1POG

strefa planistyczna	PL.ZIPPZP.11425_281803-POG_1POG-242SO_20260312T085408
identifier	https://www.gov.pl/zagospodarowanieprzestrzenne/app /StrefaPlanistyczna/PL.ZIPPZP.11425/281803-POG/1POG-242SO /20260312T085408
przestrzen nazw	PL.ZIPPZP.11425/281803-POG
lokalny id	1POG-242SO
wersja id	20260312T085408
poczatek wersji obiektu	2026-03-12T08:54:08
nazwa	strefa otwarta
oznaczenie	242SO
symbol	SO
obowiazuje od	2025-02-04
obowiazuje do	obecnie
status	w opracowaniu https://inspire.ec.europa.eu/codelist/ProcessStepGeneralValue /elaboration
charakter ustalenia	ogólnie wiążące https://inspire.ec.europa.eu/codelist/RegulationNatureValue /generallyBinding
profil podstawowy	teren rolnictwa z zakazem zabudowy teren lasu teren zieleni naturalnej teren wód teren komunikacji teren ogrodów działkowych teren infrastruktury technicznej
profil dodatkowy	teren elektrowni słonecznej teren elektrowni geotermalnej

	teren elektrowni wodnej teren biogazowni teren zieleni urządzonej
geometria	
plan	https://www.gov.pl/zagospodarowanieprzestrzenne/app /AktPlanowaniaPrzestrzennego/PL.ZIPPZP.11425/281803-POG/1POG

strefa planistyczna	PL.ZIPPZP.11425_281803-POG_1POG-242SJ_20260413T134929
identifier	https://www.gov.pl/zagospodarowanieprzestrzenne/app /StrefaPlanistyczna/PL.ZIPPZP.11425/281803-POG/1POG-242SJ /20260413T134929
przestrzen nazw	PL.ZIPPZP.11425/281803-POG
lokalny id	1POG-242SJ
wersja id	20260413T134929
poczatek wersji obiektu	2026-04-13T13:49:29
nazwa	strefa wielofunkcyjna z zabudową mieszkaniową jednorodzinną
oznaczenie	242SJ
symbol	SJ
obowiazuje od	2025-02-04
obowiazuje do	obecnie
status	w opracowaniu https://inspire.ec.europa.eu/codelist/ProcessStepGeneralValue /elaboration
charakter ustalenia	ogólnie wiążące https://inspire.ec.europa.eu/codelist/RegulationNatureValue /generallyBinding
profil podstawowy	teren zabudowy mieszkaniowej jednorodzinnej teren usług teren komunikacji teren zieleni urządzonej teren ogrodów działkowych teren infrastruktury technicznej
profil dodatkowy	teren zabudowy letniskowej lub rekreacji indywidualnej teren zieleni naturalnej teren lasu teren wód
maksymalna nadziemna intensywnosc zabudowy	0.9
maksymalny udzial powierzchni	

zabudowy	30%
maksymalna wysokosc zabudowy	12.0 m
minimalny udzial powierzchni biologicznie czynnej	65%
geometria	
plan	https://www.gov.pl/zagospodarowanieprzestrzenne/app/AktPlanowaniaPrzestrzennego/PL.ZIPPZP.11425/281803-POG/1POG

strefa planistyczna	PL.ZIPPZP.11425_281803-POG_1POG-242SR_20260410T062557
identifier	https://www.gov.pl/zagospodarowanieprzestrzenne/app/StrefaPlanistyczna/PL.ZIPPZP.11425/281803-POG/1POG-242SR/20260410T062557
przestrzen nazw	PL.ZIPPZP.11425/281803-POG
lokalny id	1POG-242SR
wersja id	20260410T062557
poczatek wersji obiektu	2026-04-10T06:25:57
nazwa	strefa produkcji rolniczej
oznaczenie	242SR
symbol	SR
obowiazuje od	2026-02-24
obowiazuje do	obecnie
status	w opracowaniu https://inspire.ec.europa.eu/codelist/ProcessStepGeneralValue/elaboration
charakter ustalenia	ogólnie wiążące https://inspire.ec.europa.eu/codelist/RegulationNatureValue/generallyBinding
profil podstawowy	teren produkcji w gospodarstwach rolnych teren wielkotowarowej produkcji rolnej teren akwakultury i obsługi rybactwa teren komunikacji teren ogrodów działkowych teren infrastruktury technicznej
profil dodatkowy	teren elektrowni słonecznej teren elektrowni wodnej teren zieleni urządzonej teren zieleni naturalnej teren lasu teren wód

maksymalna nadziemna intensywnosc zabudowy	1.2
maksymalny udzial powierzchni zabudowy	60%
maksymalna wysokosc zabudowy	12.0 m
minimalny udzial powierzchni biologicznie czynnej	30%
geometria	
plan	https://www.gov.pl/zagospodarowanieprzestrzenne/app /AktPlanowaniaPrzestrzennego/PL.ZIPPZP.11425/281803-POG/1POG

strefa planistyczna	PL.ZIPPZP.11425_281803-POG_1POG-243SZ_20250206T120106
identifier	https://www.gov.pl/zagospodarowanieprzestrzenne/app /StrefaPlanistyczna/PL.ZIPPZP.11425/281803-POG/1POG-243SZ /20250206T120106
przestrzen nazw	PL.ZIPPZP.11425/281803-POG
lokalny id	1POG-243SZ
wersja id	20250206T120106
poczatek wersji obiektu	2025-02-06T12:01:06
nazwa	strefa wielofunkcyjna z zabudową zagrodową
oznaczenie	243SZ
symbol	SZ
obowiazuje od	2025-02-05
obowiazuje do	obecnie
status	w opracowaniu https://inspire.ec.europa.eu/codelist/ProcessStepGeneralValue /elaboration
charakter ustalenia	ogólnie wiążące https://inspire.ec.europa.eu/codelist/RegulationNatureValue /generallyBinding
profil podstawowy	teren zabudowy zagrodowej teren produkcji w gospodarstwach rolnych teren akwakultury i obsługi rybactwa teren komunikacji teren zieleni urządzonej teren ogrodów działkowych teren infrastruktury technicznej
profil dodatkowy	teren usług teren zieleni naturalnej

	teren lasu teren wód
maksymalna nadziemna intensywnosc zabudowy	0.9
maksymalny udzial powierzchni zabudowy	50%
maksymalna wysokosc zabudowy	12.0 m
minimalny udzial powierzchni biologicznie czynnej	30%
geometria	
plan	https://www.gov.pl/zagospodarowanieprzestrzenne/app /AktPlanowaniaPrzestrzennego/PL.ZIPPZP.11425/281803-POG/1POG

strefa planistyczna	PL.ZIPPZP.11425_281803-POG_1POG-243SO_20260312T085408
identifier	https://www.gov.pl/zagospodarowanieprzestrzenne/app /StrefaPlanistyczna/PL.ZIPPZP.11425/281803-POG/1POG-243SO /20260312T085408
przestrzen nazw	PL.ZIPPZP.11425/281803-POG
lokalny id	1POG-243SO
wersja id	20260312T085408
poczatek wersji obiektu	2026-03-12T08:54:08
nazwa	strefa otwarta
oznaczenie	243SO
symbol	SO
obowiazuje od	2025-02-04
obowiazuje do	obecnie
status	w opracowaniu https://inspire.ec.europa.eu/codelist/ProcessStepGeneralValue /elaboration
charakter ustalenia	ogólnie wiążące https://inspire.ec.europa.eu/codelist/RegulationNatureValue /generallyBinding
profil podstawowy	teren rolnictwa z zakazem zabudowy teren lasu teren zieleni naturalnej teren wód teren komunikacji teren ogrodów działkowych teren infrastruktury technicznej

profil dodatkowy	teren elektrowni słonecznej teren elektrowni geotermalnej teren elektrowni wodnej teren biogazowni teren zieleni urządzonej
geometria	
plan	https://www.gov.pl/zagospodarowanieprzestrzenne/app/AktPlanowaniaPrzestrzennego/PL.ZIPPZP.11425/281803-POG/1POG
strefa planistyczna	PL.ZIPPZP.11425_281803-POG_1POG-243SJ_20260413T131714
identifier	https://www.gov.pl/zagospodarowanieprzestrzenne/app/StrefaPlanistyczna/PL.ZIPPZP.11425/281803-POG/1POG-243SJ/20260413T131714
przestrzen nazw	PL.ZIPPZP.11425/281803-POG
lokalny id	1POG-243SJ
wersja id	20260413T131714
poczatek wersji obiektu	2026-04-13T13:17:14
nazwa	strefa wielofunkcyjna z zabudową mieszkaniową jednorodzinną
oznaczenie	243SJ
symbol	SJ
obowiazuje od	2025-02-13
obowiazuje do	obecnie
status	w opracowaniu https://inspire.ec.europa.eu/codelist/ProcessStepGeneralValue/elaboration
charakter ustalenia	ogólnie wiążące https://inspire.ec.europa.eu/codelist/RegulationNatureValue/generallyBinding
profil podstawowy	teren zabudowy mieszkaniowej jednorodzinnej teren usług teren komunikacji teren zieleni urządzonej teren ogrodów działkowych teren infrastruktury technicznej
profil dodatkowy	teren zabudowy letniskowej lub rekreacji indywidualnej teren zieleni naturalnej teren lasu teren wód
maksymalna nadziemna intensywnosc zabudowy	0.9

maksymalny udzial powierzchni zabudowy	50%
maksymalna wysokosc zabudowy	12.0 m
minimalny udzial powierzchni biologicznie czynnej	30%
geometria	
plan	https://www.gov.pl/zagospodarowanieprzestrzenne/app /AktPlanowaniaPrzestrzennego/PL.ZIPPZP.11425/281803-POG/1POG

strefa planistyczna	PL.ZIPPZP.11425_281803-POG_1POG-243SR_20260410T061819
identifier	https://www.gov.pl/zagospodarowanieprzestrzenne/app /StrefaPlanistyczna/PL.ZIPPZP.11425/281803-POG/1POG-243SR /20260410T061819
przestrzen nazw	PL.ZIPPZP.11425/281803-POG
lokalny id	1POG-243SR
wersja id	20260410T061819
poczatek wersji obiektu	2026-04-10T06:18:19
nazwa	strefa produkcji rolniczej
oznaczenie	243SR
symbol	SR
obowiazuje od	2026-02-24
obowiazuje do	obecnie
status	w opracowaniu https://inspire.ec.europa.eu/codelist/ProcessStepGeneralValue /elaboration
charakter ustalenia	ogólnie wiążące https://inspire.ec.europa.eu/codelist/RegulationNatureValue /generallyBinding
profil podstawowy	teren produkcji w gospodarstwach rolnych teren wielkotowarowej produkcji rolnej teren akwakultury i obsługi rybactwa teren komunikacji teren ogrodów działkowych teren infrastruktury technicznej
profil dodatkowy	teren elektrowni słonecznej teren elektrowni wodnej teren zieleni urządzonej teren zieleni naturalnej

	teren lasu teren wód
maksymalna nadziemna intensywnosc zabudowy	1.2
maksymalny udzial powierzchni zabudowy	60%
maksymalna wysokosc zabudowy	12.0 m
minimalny udzial powierzchni biologicznie czynnej	30%
geometria	
plan	https://www.gov.pl/zagospodarowanieprzestrzenne/app /AktPlanowaniaPrzestrzennego/PL.ZIPPZP.11425/281803-POG/1POG

strefa planistyczna	PL.ZIPPZP.11425_281803-POG_1POG-244SZ_20250206T120106
identifier	https://www.gov.pl/zagospodarowanieprzestrzenne/app /StrefaPlanistyczna/PL.ZIPPZP.11425/281803-POG/1POG-244SZ /20250206T120106
przestrzen nazw	PL.ZIPPZP.11425/281803-POG
lokalny id	1POG-244SZ
wersja id	20250206T120106
poczatek wersji obiektu	2025-02-06T12:01:06
nazwa	strefa wielofunkcyjna z zabudową zagrodową
oznaczenie	244SZ
symbol	SZ
obowiazuje od	2025-02-05
obowiazuje do	obecnie
status	w opracowaniu https://inspire.ec.europa.eu/codelist/ProcessStepGeneralValue /elaboration
charakter ustalenia	ogólnie wiążące https://inspire.ec.europa.eu/codelist/RegulationNatureValue /generallyBinding
profil podstawowy	teren zabudowy zagrodowej teren produkcji w gospodarstwach rolnych teren akwakultury i obsługi rybactwa teren komunikacji teren zieleni urządzonej teren ogrodów działkowych teren infrastruktury technicznej

profil dodatkowy	teren usług teren zieleni naturalnej teren lasu teren wód
maksymalna nadziemna intensywnosc zabudowy	0.9
maksymalny udzial powierzchni zabudowy	50%
maksymalna wysokosc zabudowy	12.0 m
minimalny udzial powierzchni biologicznie czynnej	30%
geometria	
plan	https://www.gov.pl/zagospodarowanieprzestrzenne/app /AktPlanowaniaPrzestrzennego/PL.ZIPPZP.11425/281803-POG/1POG

strefa planistyczna	PL.ZIPPZP.11425_281803-POG_1POG-244SO_20260312T085408
identifier	https://www.gov.pl/zagospodarowanieprzestrzenne/app /StrefaPlanistyczna/PL.ZIPPZP.11425/281803-POG/1POG-244SO /20260312T085408
przestrzen nazw	PL.ZIPPZP.11425/281803-POG
lokalny id	1POG-244SO
wersja id	20260312T085408
poczatek wersji obiektu	2026-03-12T08:54:08
nazwa	strefa otwarta
oznaczenie	244SO
symbol	SO
obowiazuje od	2025-02-04
obowiazuje do	obecnie
status	w opracowaniu https://inspire.ec.europa.eu/codelist/ProcessStepGeneralValue /elaboration
charakter ustalenia	ogólnie wiążące https://inspire.ec.europa.eu/codelist/RegulationNatureValue /generallyBinding
profil podstawowy	teren rolnictwa z zakazem zabudowy teren lasu teren zieleni naturalnej teren wód

	teren komunikacji teren ogrodów działkowych teren infrastruktury technicznej
geometria	
plan	https://www.gov.pl/zagospodarowanieprzestrzenne/app /AktPlanowaniaPrzestrzennego/PL.ZIPPZP.11425/281803-POG/1POG
strefa planistyczna	PL.ZIPPZP.11425_281803-POG_1POG-244SJ_20250206T120106
identifier	https://www.gov.pl/zagospodarowanieprzestrzenne/app /StrefaPlanistyczna/PL.ZIPPZP.11425/281803-POG/1POG-244SJ /20250206T120106
przestrzen nazw	PL.ZIPPZP.11425/281803-POG
lokalny id	1POG-244SJ
wersja id	20250206T120106
poczatek wersji obiektu	2025-02-06T12:01:06
nazwa	strefa wielofunkcyjna z zabudową mieszkaniową jednorodzinną
oznaczenie	244SJ
symbol	SJ
obowiazuje od	2025-02-04
obowiazuje do	obecnie
status	w opracowaniu https://inspire.ec.europa.eu/codelist/ProcessStepGeneralValue /elaboration
charakter ustalenia	ogólnie wiążące https://inspire.ec.europa.eu/codelist/RegulationNatureValue /generallyBinding
profil podstawowy	teren zabudowy mieszkaniowej jednorodzinnej teren usług teren komunikacji teren zieleni urządzonej teren ogrodów działkowych teren infrastruktury technicznej
profil dodatkowy	teren zabudowy letniskowej lub rekreacji indywidualnej teren zieleni naturalnej teren lasu teren wód
maksymalna nadziemna intensywnosc zabudowy	0.9
maksymalny udzial powierzchni	

zabudowy	50%
maksymalna wysokosc zabudowy	12.0 m
minimalny udzial powierzchni biologicznie czynnej	30%
geometria	
plan	https://www.gov.pl/zagospodarowanieprzestrzenne/app/AktPlanowaniaPrzestrzennego/PL.ZIPPZP.11425/281803-POG/1POG

strefa planistyczna	PL.ZIPPZP.11425_281803-POG_1POG-244SR_20260410T062639
identifier	https://www.gov.pl/zagospodarowanieprzestrzenne/app/StrefaPlanistyczna/PL.ZIPPZP.11425/281803-POG/1POG-244SR/20260410T062639
przestrzen nazw	PL.ZIPPZP.11425/281803-POG
lokalny id	1POG-244SR
wersja id	20260410T062639
poczatek wersji obiektu	2026-04-10T06:26:39
nazwa	strefa produkcji rolniczej
oznaczenie	244SR
symbol	SR
obowiazuje od	2026-02-24
obowiazuje do	obecnie
status	w opracowaniu https://inspire.ec.europa.eu/codelist/ProcessStepGeneralValue/elaboration
charakter ustalenia	ogólnie wiążące https://inspire.ec.europa.eu/codelist/RegulationNatureValue/generallyBinding
profil podstawowy	teren produkcji w gospodarstwach rolnych teren wielkotowarowej produkcji rolnej teren akwakultury i obsługi rybactwa teren komunikacji teren ogrodów działkowych teren infrastruktury technicznej
profil dodatkowy	teren elektrowni słonecznej teren elektrowni wodnej teren zieleni urządzonej teren zieleni naturalnej teren lasu teren wód

maksymalna nadziemna intensywnosc zabudowy	1.2
maksymalny udzial powierzchni zabudowy	60%
maksymalna wysokosc zabudowy	12.0 m
minimalny udzial powierzchni biologicznie czynnej	30%
geometria	
plan	https://www.gov.pl/zagospodarowanieprzestrzenne/app/AktPlanowaniaPrzestrzennego/PL.ZIPPZP.11425/281803-POG/1POG

strefa planistyczna	PL.ZIPPZP.11425_281803-POG_1POG-245SZ_20250206T120106
identifier	https://www.gov.pl/zagospodarowanieprzestrzenne/app/StrefaPlanistyczna/PL.ZIPPZP.11425/281803-POG/1POG-245SZ/20250206T120106
przestrzen nazw	PL.ZIPPZP.11425/281803-POG
lokalny id	1POG-245SZ
wersja id	20250206T120106
poczatek wersji obiektu	2025-02-06T12:01:06
nazwa	strefa wielofunkcyjna z zabudową zagrodową
oznaczenie	245SZ
symbol	SZ
obowiazuje od	2025-02-05
obowiazuje do	obecnie
status	w opracowaniu https://inspire.ec.europa.eu/codelist/ProcessStepGeneralValue/elaboration
charakter ustalenia	ogólnie wiążące https://inspire.ec.europa.eu/codelist/RegulationNatureValue/generallyBinding
profil podstawowy	teren zabudowy zagrodowej teren produkcji w gospodarstwach rolnych teren akwakultury i obsługi rybactwa teren komunikacji teren zieleni urządzonej teren ogrodów działkowych teren infrastruktury technicznej
profil dodatkowy	teren usług teren zieleni naturalnej

	teren lasu teren wód
maksymalna nadziemna intensywnosc zabudowy	0.9
maksymalny udzial powierzchni zabudowy	50%
maksymalna wysokosc zabudowy	12.0 m
minimalny udzial powierzchni biologicznie czynnej	30%
geometria	
plan	https://www.gov.pl/zagospodarowanieprzestrzenne/app /AktPlanowaniaPrzestrzennego/PL.ZIPPZP.11425/281803-POG/1POG

strefa planistyczna	PL.ZIPPZP.11425_281803-POG_1POG-245SO_20260312T085408
identifier	https://www.gov.pl/zagospodarowanieprzestrzenne/app /StrefaPlanistyczna/PL.ZIPPZP.11425/281803-POG/1POG-245SO /20260312T085408
przestrzen nazw	PL.ZIPPZP.11425/281803-POG
lokalny id	1POG-245SO
wersja id	20260312T085408
poczatek wersji obiektu	2026-03-12T08:54:08
nazwa	strefa otwarta
oznaczenie	245SO
symbol	SO
obowiazuje od	2025-02-04
obowiazuje do	obecnie
status	w opracowaniu https://inspire.ec.europa.eu/codelist/ProcessStepGeneralValue /elaboration
charakter ustalenia	ogólnie wiążące https://inspire.ec.europa.eu/codelist/RegulationNatureValue /generallyBinding
profil podstawowy	teren rolnictwa z zakazem zabudowy teren lasu teren zieleni naturalnej teren wód teren komunikacji teren ogrodów działkowych teren infrastruktury technicznej

profil dodatkowy	teren elektrowni słonecznej teren elektrowni geotermalnej teren elektrowni wodnej teren biogazowni teren zieleni urządzonej
geometria	
plan	https://www.gov.pl/zagospodarowanieprzestrzenne/app/AktPlanowaniaPrzestrzennego/PL.ZIPPZP.11425/281803-POG/1POG
strefa planistyczna	PL.ZIPPZP.11425_281803-POG_1POG-245SJ_20260223T073316
identifier	https://www.gov.pl/zagospodarowanieprzestrzenne/app/StrefaPlanistyczna/PL.ZIPPZP.11425/281803-POG/1POG-245SJ/20260223T073316
przestrzen nazw	PL.ZIPPZP.11425/281803-POG
lokalny id	1POG-245SJ
wersja id	20260223T073316
poczatek wersji obiektu	2026-02-23T07:33:16
nazwa	strefa wielofunkcyjna z zabudową mieszkaniową jednorodzinną
oznaczenie	245SJ
symbol	SJ
obowiazuje od	2025-02-04
obowiazuje do	obecnie
status	w opracowaniu https://inspire.ec.europa.eu/codelist/ProcessStepGeneralValue/elaboration
charakter ustalenia	ogólnie wiążące https://inspire.ec.europa.eu/codelist/RegulationNatureValue/generallyBinding
profil podstawowy	teren zabudowy mieszkaniowej jednorodzinnej teren usług teren komunikacji teren zieleni urządzonej teren ogrodów działkowych teren infrastruktury technicznej
profil dodatkowy	teren zabudowy letniskowej lub rekreacji indywidualnej teren zieleni naturalnej teren lasu teren wód
maksymalna nadziemna intensywnosc zabudowy	0.9

maksymalny udzial powierzchni zabudowy	50%
maksymalna wysokosc zabudowy	12.0 m
minimalny udzial powierzchni biologicznie czynnej	30%
geometria	
plan	https://www.gov.pl/zagospodarowanieprzestrzenne/app/AktPlanowaniaPrzestrzennego/PL.ZIPPZP.11425/281803-POG/1POG

strefa planistyczna	PL.ZIPPZP.11425_281803-POG_1POG-245SR_20260707T093028
identifier	https://www.gov.pl/zagospodarowanieprzestrzenne/app/StrefaPlanistyczna/PL.ZIPPZP.11425/281803-POG/1POG-245SR/20260707T093028
przestrzen nazw	PL.ZIPPZP.11425/281803-POG
lokalny id	1POG-245SR
wersja id	20260707T093028
poczatek wersji obiektu	2026-07-07T09:30:28
nazwa	strefa produkcji rolniczej
oznaczenie	245SR
symbol	SR
obowiazuje od	2026-02-24
obowiazuje do	obecnie
status	w opracowaniu https://inspire.ec.europa.eu/codelist/ProcessStepGeneralValue/elaboration
charakter ustalenia	ogólnie wiążące https://inspire.ec.europa.eu/codelist/RegulationNatureValue/generallyBinding
profil podstawowy	teren produkcji w gospodarstwach rolnych teren wielkotowarowej produkcji rolnej teren akwakultury i obsługi rybactwa teren komunikacji teren ogrodów działkowych teren infrastruktury technicznej
profil dodatkowy	teren elektrowni słonecznej teren elektrowni wodnej teren zieleni urządzonej teren zieleni naturalnej

	teren lasu teren wód
maksymalna nadziemna intensywnosc zabudowy	1.2
maksymalny udzial powierzchni zabudowy	60%
maksymalna wysokosc zabudowy	12.0 m
minimalny udzial powierzchni biologicznie czynnej	30%
geometria	
plan	https://www.gov.pl/zagospodarowanieprzestrzenne/app /AktPlanowaniaPrzestrzennego/PL.ZIPPZP.11425/281803-POG/1POG

strefa planistyczna	PL.ZIPPZP.11425_281803-POG_1POG-246SZ_20250206T120106
identifier	https://www.gov.pl/zagospodarowanieprzestrzenne/app /StrefaPlanistyczna/PL.ZIPPZP.11425/281803-POG/1POG-246SZ /20250206T120106
przestrzen nazw	PL.ZIPPZP.11425/281803-POG
lokalny id	1POG-246SZ
wersja id	20250206T120106
poczatek wersji obiektu	2025-02-06T12:01:06
nazwa	strefa wielofunkcyjna z zabudową zagrodową
oznaczenie	246SZ
symbol	SZ
obowiazuje od	2025-02-05
obowiazuje do	obecnie
status	w opracowaniu https://inspire.ec.europa.eu/codelist/ProcessStepGeneralValue /elaboration
charakter ustalenia	ogólnie wiążące https://inspire.ec.europa.eu/codelist/RegulationNatureValue /generallyBinding
profil podstawowy	teren zabudowy zagrodowej teren produkcji w gospodarstwach rolnych teren akwakultury i obsługi rybactwa teren komunikacji teren zieleni urządzonej teren ogrodów działkowych teren infrastruktury technicznej

profil dodatkowy	teren usług teren zieleni naturalnej teren lasu teren wód
maksymalna nadziemna intensywnosc zabudowy	0.9
maksymalny udzial powierzchni zabudowy	50%
maksymalna wysokosc zabudowy	12.0 m
minimalny udzial powierzchni biologicznie czynnej	30%
geometria	
plan	https://www.gov.pl/zagospodarowanieprzestrzenne/app /AktPlanowaniaPrzestrzennego/PL.ZIPPZP.11425/281803-POG/1POG

strefa planistyczna	PL.ZIPPZP.11425_281803-POG_1POG-246SO_20260312T085408
identifier	https://www.gov.pl/zagospodarowanieprzestrzenne/app /StrefaPlanistyczna/PL.ZIPPZP.11425/281803-POG/1POG-246SO /20260312T085408
przestrzen nazw	PL.ZIPPZP.11425/281803-POG
lokalny id	1POG-246SO
wersja id	20260312T085408
poczatek wersji obiektu	2026-03-12T08:54:08
nazwa	strefa otwarta
oznaczenie	246SO
symbol	SO
obowiazuje od	2025-02-04
obowiazuje do	obecnie
status	w opracowaniu https://inspire.ec.europa.eu/codelist/ProcessStepGeneralValue /elaboration
charakter ustalenia	ogólnie wiążące https://inspire.ec.europa.eu/codelist/RegulationNatureValue /generallyBinding
profil podstawowy	teren rolnictwa z zakazem zabudowy teren lasu teren zieleni naturalnej teren wód

	teren komunikacji teren ogrodów działkowych teren infrastruktury technicznej
geometria	
plan	https://www.gov.pl/zagospodarowanieprzestrzenne/app /AktPlanowaniaPrzestrzennego/PL.ZIPPZP.11425/281803-POG/1POG
strefa planistyczna	PL.ZIPPZP.11425_281803-POG_1POG-246SJ_20260707T105456
identifier	https://www.gov.pl/zagospodarowanieprzestrzenne/app /StrefaPlanistyczna/PL.ZIPPZP.11425/281803-POG/1POG-246SJ /20260707T105456
przestrzen nazw	PL.ZIPPZP.11425/281803-POG
lokalny id	1POG-246SJ
wersja id	20260707T105456
poczatek wersji obiektu	2026-07-07T10:54:56
nazwa	strefa wielofunkcyjna z zabudową mieszkaniową jednorodzinną
oznaczenie	246SJ
symbol	SJ
obowiazuje od	2025-02-04
obowiazuje do	obecnie
status	w opracowaniu https://inspire.ec.europa.eu/codelist/ProcessStepGeneralValue /elaboration
charakter ustalenia	ogólnie wiążące https://inspire.ec.europa.eu/codelist/RegulationNatureValue /generallyBinding
profil podstawowy	teren zabudowy mieszkaniowej jednorodzinnej teren usług teren komunikacji teren zieleni urządzonej teren ogrodów działkowych teren infrastruktury technicznej
profil dodatkowy	teren zabudowy letniskowej lub rekreacji indywidualnej teren zieleni naturalnej teren lasu teren wód
maksymalna nadziemna intensywnosc zabudowy	0.9
maksymalny udzial powierzchni	

zabudowy	50%
maksymalna wysokosc zabudowy	12.0 m
minimalny udzial powierzchni biologicznie czynnej	30%
geometria	
plan	https://www.gov.pl/zagospodarowanieprzestrzenne/app/AktPlanowaniaPrzestrzennego/PL.ZIPPZP.11425/281803-POG/1POG

strefa planistyczna	PL.ZIPPZP.11425_281803-POG_1POG-246SR_20260410T065911
identifier	https://www.gov.pl/zagospodarowanieprzestrzenne/app/StrefaPlanistyczna/PL.ZIPPZP.11425/281803-POG/1POG-246SR/20260410T065911
przestrzen nazw	PL.ZIPPZP.11425/281803-POG
lokalny id	1POG-246SR
wersja id	20260410T065911
poczatek wersji obiektu	2026-04-10T06:59:11
nazwa	strefa produkcji rolniczej
oznaczenie	246SR
symbol	SR
obowiazuje od	2026-02-24
obowiazuje do	obecnie
status	w opracowaniu https://inspire.ec.europa.eu/codelist/ProcessStepGeneralValue/elaboration
charakter ustalenia	ogólnie wiążące https://inspire.ec.europa.eu/codelist/RegulationNatureValue/generallyBinding
profil podstawowy	teren produkcji w gospodarstwach rolnych teren wielkotowarowej produkcji rolnej teren akwakultury i obsługi rybactwa teren komunikacji teren ogrodów działkowych teren infrastruktury technicznej
profil dodatkowy	teren elektrowni słonecznej teren elektrowni wodnej teren zieleni urządzonej teren zieleni naturalnej teren lasu teren wód

maksymalna nadziemna intensywnosc zabudowy	1.2
maksymalny udzial powierzchni zabudowy	60%
maksymalna wysokosc zabudowy	12.0 m
minimalny udzial powierzchni biologicznie czynnej	30%
geometria	
plan	https://www.gov.pl/zagospodarowanieprzestrzenne/app /AktPlanowaniaPrzestrzennego/PL.ZIPPZP.11425/281803-POG/1POG

strefa planistyczna	PL.ZIPPZP.11425_281803-POG_1POG-247SZ_20250206T120106
identifier	https://www.gov.pl/zagospodarowanieprzestrzenne/app /StrefaPlanistyczna/PL.ZIPPZP.11425/281803-POG/1POG-247SZ /20250206T120106
przestrzen nazw	PL.ZIPPZP.11425/281803-POG
lokalny id	1POG-247SZ
wersja id	20250206T120106
poczatek wersji obiektu	2025-02-06T12:01:06
nazwa	strefa wielofunkcyjna z zabudową zagrodową
oznaczenie	247SZ
symbol	SZ
obowiazuje od	2025-02-05
obowiazuje do	obecnie
status	w opracowaniu https://inspire.ec.europa.eu/codelist/ProcessStepGeneralValue /elaboration
charakter ustalenia	ogólnie wiążące https://inspire.ec.europa.eu/codelist/RegulationNatureValue /generallyBinding
profil podstawowy	teren zabudowy zagrodowej teren produkcji w gospodarstwach rolnych teren akwakultury i obsługi rybactwa teren komunikacji teren zieleni urządzonej teren ogrodów działkowych teren infrastruktury technicznej
profil dodatkowy	teren usług teren zieleni naturalnej

	teren lasu teren wód
maksymalna nadziemna intensywnosc zabudowy	0.9
maksymalny udzial powierzchni zabudowy	50%
maksymalna wysokosc zabudowy	12.0 m
minimalny udzial powierzchni biologicznie czynnej	30%
geometria	
plan	https://www.gov.pl/zagospodarowanieprzestrzenne/app /AktPlanowaniaPrzestrzennego/PL.ZIPPZP.11425/281803-POG/1POG

strefa planistyczna	PL.ZIPPZP.11425_281803-POG_1POG-247SO_20260312T085408
identifier	https://www.gov.pl/zagospodarowanieprzestrzenne/app /StrefaPlanistyczna/PL.ZIPPZP.11425/281803-POG/1POG-247SO /20260312T085408
przestrzen nazw	PL.ZIPPZP.11425/281803-POG
lokalny id	1POG-247SO
wersja id	20260312T085408
poczatek wersji obiektu	2026-03-12T08:54:08
nazwa	strefa otwarta
oznaczenie	247SO
symbol	SO
obowiazuje od	2025-02-04
obowiazuje do	obecnie
status	w opracowaniu https://inspire.ec.europa.eu/codelist/ProcessStepGeneralValue /elaboration
charakter ustalenia	ogólnie wiążące https://inspire.ec.europa.eu/codelist/RegulationNatureValue /generallyBinding
profil podstawowy	teren rolnictwa z zakazem zabudowy teren lasu teren zieleni naturalnej teren wód teren komunikacji teren ogrodów działkowych teren infrastruktury technicznej

profil dodatkowy	teren elektrowni słonecznej teren elektrowni geotermalnej teren elektrowni wodnej teren biogazowni teren zieleni urządzonej
geometria	
plan	https://www.gov.pl/zagospodarowanieprzestrzenne/app/AktPlanowaniaPrzestrzennego/PL.ZIPPZP.11425/281803-POG/1POG
strefa planistyczna	PL.ZIPPZP.11425_281803-POG_1POG-247SJ_20260312T095725
identifier	https://www.gov.pl/zagospodarowanieprzestrzenne/app/StrefaPlanistyczna/PL.ZIPPZP.11425/281803-POG/1POG-247SJ/20260312T095725
przestrzen nazw	PL.ZIPPZP.11425/281803-POG
lokalny id	1POG-247SJ
wersja id	20260312T095725
poczatek wersji obiektu	2026-03-12T09:57:25
nazwa	strefa wielofunkcyjna z zabudową mieszkaniową jednorodzinną
oznaczenie	247SJ
symbol	SJ
obowiazuje od	2025-02-05
obowiazuje do	obecnie
status	w opracowaniu https://inspire.ec.europa.eu/codelist/ProcessStepGeneralValue/elaboration
charakter ustalenia	ogólnie wiążące https://inspire.ec.europa.eu/codelist/RegulationNatureValue/generallyBinding
profil podstawowy	teren zabudowy mieszkaniowej jednorodzinnej teren usług teren komunikacji teren zieleni urządzonej teren ogrodów działkowych teren infrastruktury technicznej
profil dodatkowy	teren zabudowy letniskowej lub rekreacji indywidualnej teren zieleni naturalnej teren lasu teren wód
maksymalna nadziemna intensywnosc zabudowy	0.9

maksymalny udzial powierzchni zabudowy	50%
maksymalna wysokosc zabudowy	12.0 m
minimalny udzial powierzchni biologicznie czynnej	30%
geometria	
plan	https://www.gov.pl/zagospodarowanieprzestrzenne/app/AktPlanowaniaPrzestrzennego/PL.ZIPPZP.11425/281803-POG/1POG

strefa planistyczna	PL.ZIPPZP.11425_281803-POG_1POG-247SR_20260413T060616
identifier	https://www.gov.pl/zagospodarowanieprzestrzenne/app/StrefaPlanistyczna/PL.ZIPPZP.11425/281803-POG/1POG-247SR/20260413T060616
przestrzen nazw	PL.ZIPPZP.11425/281803-POG
lokalny id	1POG-247SR
wersja id	20260413T060616
poczatek wersji obiektu	2026-04-13T06:06:16
nazwa	strefa produkcji rolniczej
oznaczenie	247SR
symbol	SR
obowiazuje od	2025-02-05
obowiazuje do	obecnie
status	w opracowaniu https://inspire.ec.europa.eu/codelist/ProcessStepGeneralValue/elaboration
charakter ustalenia	ogólnie wiążące https://inspire.ec.europa.eu/codelist/RegulationNatureValue/generallyBinding
profil podstawowy	teren produkcji w gospodarstwach rolnych teren wielkotowarowej produkcji rolnej teren akwakultury i obsługi rybactwa teren komunikacji teren ogrodów działkowych teren infrastruktury technicznej
profil dodatkowy	teren biogazowni teren elektrowni słonecznej teren elektrowni wodnej teren zieleni urządzonej teren zieleni naturalnej

	teren lasu teren wód
maksymalna nadziemna intensywnosc zabudowy	1.4
maksymalny udzial powierzchni zabudowy	60%
maksymalna wysokosc zabudowy	12.0 m
minimalny udzial powierzchni biologicznie czynnej	30%
geometria	
plan	https://www.gov.pl/zagospodarowanieprzestrzenne/app /AktPlanowaniaPrzestrzennego/PL.ZIPPZP.11425/281803-POG/1POG

strefa planistyczna	PL.ZIPPZP.11425_281803-POG_1POG-248SZ_20250206T120106
identifier	https://www.gov.pl/zagospodarowanieprzestrzenne/app /StrefaPlanistyczna/PL.ZIPPZP.11425/281803-POG/1POG-248SZ /20250206T120106
przestrzen nazw	PL.ZIPPZP.11425/281803-POG
lokalny id	1POG-248SZ
wersja id	20250206T120106
poczatek wersji obiektu	2025-02-06T12:01:06
nazwa	strefa wielofunkcyjna z zabudową zagrodową
oznaczenie	248SZ
symbol	SZ
obowiazuje od	2025-02-05
obowiazuje do	obecnie
status	w opracowaniu https://inspire.ec.europa.eu/codelist/ProcessStepGeneralValue /elaboration
charakter ustalenia	ogólnie wiążące https://inspire.ec.europa.eu/codelist/RegulationNatureValue /generallyBinding
profil podstawowy	teren zabudowy zagrodowej teren produkcji w gospodarstwach rolnych teren akwakultury i obsługi rybactwa teren komunikacji teren zieleni urządzonej teren ogrodów działkowych teren infrastruktury technicznej

profil dodatkowy	teren usług teren zieleni naturalnej teren lasu teren wód
maksymalna nadziemna intensywnosc zabudowy	0.9
maksymalny udzial powierzchni zabudowy	50%
maksymalna wysokosc zabudowy	12.0 m
minimalny udzial powierzchni biologicznie czynnej	30%
geometria	
plan	https://www.gov.pl/zagospodarowanieprzestrzenne/app /AktPlanowaniaPrzestrzennego/PL.ZIPPZP.11425/281803-POG/1POG

strefa planistyczna	PL.ZIPPZP.11425_281803-POG_1POG-248SO_20260312T085408
identifier	https://www.gov.pl/zagospodarowanieprzestrzenne/app /StrefaPlanistyczna/PL.ZIPPZP.11425/281803-POG/1POG-248SO /20260312T085408
przestrzen nazw	PL.ZIPPZP.11425/281803-POG
lokalny id	1POG-248SO
wersja id	20260312T085408
poczatek wersji obiektu	2026-03-12T08:54:08
nazwa	strefa otwarta
oznaczenie	248SO
symbol	SO
obowiazuje od	2025-02-04
obowiazuje do	obecnie
status	w opracowaniu https://inspire.ec.europa.eu/codelist/ProcessStepGeneralValue /elaboration
charakter ustalenia	ogólnie wiążące https://inspire.ec.europa.eu/codelist/RegulationNatureValue /generallyBinding
profil podstawowy	teren rolnictwa z zakazem zabudowy teren lasu teren zieleni naturalnej teren wód

	teren komunikacji teren ogrodów działkowych teren infrastruktury technicznej
geometria	
plan	https://www.gov.pl/zagospodarowanieprzestrzenne/app /AktPlanowaniaPrzestrzennego/PL.ZIPPZP.11425/281803-POG/1POG

strefa planistyczna	PL.ZIPPZP.11425_281803-POG_1POG-248SJ_20260310T092928
identifier	https://www.gov.pl/zagospodarowanieprzestrzenne/app /StrefaPlanistyczna/PL.ZIPPZP.11425/281803-POG/1POG-248SJ /20260310T092928
przestrzen nazw	PL.ZIPPZP.11425/281803-POG
lokalny id	1POG-248SJ
wersja id	20260310T092928
poczatek wersji obiektu	2026-03-10T09:29:28
nazwa	strefa wielofunkcyjna z zabudową mieszkaniową jednorodzinną
oznaczenie	248SJ
symbol	SJ
obowiazuje od	2025-02-05
obowiazuje do	obecnie
status	w opracowaniu https://inspire.ec.europa.eu/codelist/ProcessStepGeneralValue /elaboration
charakter ustalenia	ogólnie wiążące https://inspire.ec.europa.eu/codelist/RegulationNatureValue /generallyBinding
profil podstawowy	teren zabudowy mieszkaniowej jednorodzinnej teren usług teren komunikacji teren zieleni urządzonej teren ogrodów działkowych teren infrastruktury technicznej
profil dodatkowy	teren zabudowy letniskowej lub rekreacji indywidualnej teren zieleni naturalnej teren lasu teren wód
maksymalna nadziemna intensywnosc zabudowy	0.9
maksymalny udzial powierzchni	

zabudowy	50%
maksymalna wysokosc zabudowy	12.0 m
minimalny udzial powierzchni biologicznie czynnej	30%
geometria	
plan	https://www.gov.pl/zagospodarowanieprzestrzenne/app/AktPlanowaniaPrzestrzennego/PL.ZIPPZP.11425/281803-POG/1POG

strefa planistyczna	PL.ZIPPZP.11425_281803-POG_1POG-248SR_20260410T065737
identifier	https://www.gov.pl/zagospodarowanieprzestrzenne/app/StrefaPlanistyczna/PL.ZIPPZP.11425/281803-POG/1POG-248SR/20260410T065737
przestrzen nazw	PL.ZIPPZP.11425/281803-POG
lokalny id	1POG-248SR
wersja id	20260410T065737
poczatek wersji obiektu	2026-04-10T06:57:37
nazwa	strefa produkcji rolniczej
oznaczenie	248SR
symbol	SR
obowiazuje od	2026-02-24
obowiazuje do	obecnie
status	w opracowaniu https://inspire.ec.europa.eu/codelist/ProcessStepGeneralValue/elaboration
charakter ustalenia	ogólnie wiążące https://inspire.ec.europa.eu/codelist/RegulationNatureValue/generallyBinding
profil podstawowy	teren produkcji w gospodarstwach rolnych teren wielkotowarowej produkcji rolnej teren akwakultury i obsługi rybactwa teren komunikacji teren ogrodów działkowych teren infrastruktury technicznej
profil dodatkowy	teren elektrowni słonecznej teren elektrowni wodnej teren zieleni urządzonej teren zieleni naturalnej teren lasu teren wód

maksymalna nadziemna intensywnosc zabudowy	1.2
maksymalny udzial powierzchni zabudowy	60%
maksymalna wysokosc zabudowy	12.0 m
minimalny udzial powierzchni biologicznie czynnej	30%
geometria	
plan	https://www.gov.pl/zagospodarowanieprzestrzenne/app /AktPlanowaniaPrzestrzennego/PL.ZIPPZP.11425/281803-POG/1POG

strefa planistyczna	PL.ZIPPZP.11425_281803-POG_1POG-249SZ_20250206T120106
identifier	https://www.gov.pl/zagospodarowanieprzestrzenne/app /StrefaPlanistyczna/PL.ZIPPZP.11425/281803-POG/1POG-249SZ /20250206T120106
przestrzen nazw	PL.ZIPPZP.11425/281803-POG
lokalny id	1POG-249SZ
wersja id	20250206T120106
poczatek wersji obiektu	2025-02-06T12:01:06
nazwa	strefa wielofunkcyjna z zabudową zagrodową
oznaczenie	249SZ
symbol	SZ
obowiazuje od	2025-02-05
obowiazuje do	obecnie
status	w opracowaniu https://inspire.ec.europa.eu/codelist/ProcessStepGeneralValue /elaboration
charakter ustalenia	ogólnie wiążące https://inspire.ec.europa.eu/codelist/RegulationNatureValue /generallyBinding
profil podstawowy	teren zabudowy zagrodowej teren produkcji w gospodarstwach rolnych teren akwakultury i obsługi rybactwa teren komunikacji teren zieleni urządzonej teren ogrodów działkowych teren infrastruktury technicznej
profil dodatkowy	teren usług teren zieleni naturalnej

	teren lasu teren wód
maksymalna nadziemna intensywnosc zabudowy	0.9
maksymalny udzial powierzchni zabudowy	50%
maksymalna wysokosc zabudowy	12.0 m
minimalny udzial powierzchni biologicznie czynnej	30%
geometria	
plan	https://www.gov.pl/zagospodarowanieprzestrzenne/app /AktPlanowaniaPrzestrzennego/PL.ZIPPZP.11425/281803-POG/1POG

strefa planistyczna	PL.ZIPPZP.11425_281803-POG_1POG-249SO_20260312T085408
identifier	https://www.gov.pl/zagospodarowanieprzestrzenne/app /StrefaPlanistyczna/PL.ZIPPZP.11425/281803-POG/1POG-249SO /20260312T085408
przestrzen nazw	PL.ZIPPZP.11425/281803-POG
lokalny id	1POG-249SO
wersja id	20260312T085408
poczatek wersji obiektu	2026-03-12T08:54:08
nazwa	strefa otwarta
oznaczenie	249SO
symbol	SO
obowiazuje od	2025-02-04
obowiazuje do	obecnie
status	w opracowaniu https://inspire.ec.europa.eu/codelist/ProcessStepGeneralValue /elaboration
charakter ustalenia	ogólnie wiążące https://inspire.ec.europa.eu/codelist/RegulationNatureValue /generallyBinding
profil podstawowy	teren rolnictwa z zakazem zabudowy teren lasu teren zieleni naturalnej teren wód teren komunikacji teren ogrodów działkowych teren infrastruktury technicznej

geometria	
plan	https://www.gov.pl/zagospodarowanieprzestrzenne/app /AktPlanowaniaPrzestrzennego/PL.ZIPPZP.11425/281803-POG/1POG
strefa planistyczna	PL.ZIPPZP.11425_281803-POG_1POG-249SJ_20250206T120106
identifier	https://www.gov.pl/zagospodarowanieprzestrzenne/app /StrefaPlanistyczna/PL.ZIPPZP.11425/281803-POG/1POG-249SJ /20250206T120106
przestrzen nazw	PL.ZIPPZP.11425/281803-POG
lokalny id	1POG-249SJ
wersja id	20250206T120106
poczatek wersji obiektu	2025-02-06T12:01:06
nazwa	strefa wielofunkcyjna z zabudową mieszkaniową jednorodzinną
oznaczenie	249SJ
symbol	SJ
obowiazuje od	2025-02-05
obowiazuje do	obecnie
status	w opracowaniu https://inspire.ec.europa.eu/codelist/ProcessStepGeneralValue /elaboration
charakter ustalenia	ogólnie wiążące https://inspire.ec.europa.eu/codelist/RegulationNatureValue /generallyBinding
profil podstawowy	teren zabudowy mieszkaniowej jednorodzinnej teren usług teren komunikacji teren zieleni urządzonej teren ogrodów działkowych teren infrastruktury technicznej
profil dodatkowy	teren zabudowy letniskowej lub rekreacji indywidualnej teren zieleni naturalnej teren lasu teren wód
maksymalna nadziemna intensywnosc zabudowy	0.9
maksymalny udzial powierzchni zabudowy	50%
maksymalna wysokosc zabudowy	12.0 m

minimalny udzial powierzchni biologicznie czynnej	30%
geometria	
plan	https://www.gov.pl/zagospodarowanieprzestrzenne/app/AktPlanowaniaPrzestrzennego/PL.ZIPPZP.11425/281803-POG/1POG
strefa planistyczna	PL.ZIPPZP.11425_281803-POG_1POG-249SR_20260410T071045
identifier	https://www.gov.pl/zagospodarowanieprzestrzenne/app/StrefaPlanistyczna/PL.ZIPPZP.11425/281803-POG/1POG-249SR/20260410T071045
przestrzen nazw	PL.ZIPPZP.11425/281803-POG
lokalny id	1POG-249SR
wersja id	20260410T071045
poczatek wersji obiektu	2026-04-10T07:10:45
nazwa	strefa produkcji rolniczej
oznaczenie	249SR
symbol	SR
obowiazuje od	2026-02-24
obowiazuje do	obecnie
status	w opracowaniu https://inspire.ec.europa.eu/codelist/ProcessStepGeneralValue/elaboration
charakter ustalenia	ogólnie wiążące https://inspire.ec.europa.eu/codelist/RegulationNatureValue/generallyBinding
profil podstawowy	teren produkcji w gospodarstwach rolnych teren wielkotowarowej produkcji rolnej teren akwakultury i obsługi rybactwa teren komunikacji teren ogrodów działkowych teren infrastruktury technicznej
profil dodatkowy	teren elektrowni słonecznej teren elektrowni wodnej teren zieleni urządzonej teren zieleni naturalnej teren lasu teren wód
maksymalna nadziemna intensywnosc zabudowy	1.2

maksymalny udzial powierzchni zabudowy	60%
maksymalna wysokosc zabudowy	12.0 m
minimalny udzial powierzchni biologicznie czynnej	30%
geometria	
plan	https://www.gov.pl/zagospodarowanieprzestrzenne/app/AktPlanowaniaPrzestrzennego/PL.ZIPPZP.11425/281803-POG/1POG

strefa planistyczna	PL.ZIPPZP.11425_281803-POG_1POG-250SZ_20260312T125506
identifier	https://www.gov.pl/zagospodarowanieprzestrzenne/app/StrefaPlanistyczna/PL.ZIPPZP.11425/281803-POG/1POG-250SZ/20260312T125506
przestrzen nazw	PL.ZIPPZP.11425/281803-POG
lokalny id	1POG-250SZ
wersja id	20260312T125506
poczatek wersji obiektu	2026-03-12T12:55:06
nazwa	strefa wielofunkcyjna z zabudową zagrodową
oznaczenie	250SZ
symbol	SZ
obowiazuje od	2025-02-05
obowiazuje do	obecnie
status	w opracowaniu https://inspire.ec.europa.eu/codelist/ProcessStepGeneralValue/elaboration
charakter ustalenia	ogólnie wiążące https://inspire.ec.europa.eu/codelist/RegulationNatureValue/generallyBinding
profil podstawowy	teren zabudowy zagrodowej teren produkcji w gospodarstwach rolnych teren akwakultury i obsługi rybactwa teren komunikacji teren zieleni urządzonej teren ogrodów działkowych teren infrastruktury technicznej
profil dodatkowy	teren usług teren zieleni naturalnej teren lasu teren wód

maksymalna nadziemna intensywnosc zabudowy	0.9
maksymalny udzial powierzchni zabudowy	50%
maksymalna wysokosc zabudowy	12.0 m
minimalny udzial powierzchni biologicznie czynnej	30%
geometria	
plan	https://www.gov.pl/zagospodarowanieprzestrzenne/app/AktPlanowaniaPrzestrzennego/PL.ZIPPZP.11425/281803-POG/1POG

strefa planistyczna	PL.ZIPPZP.11425_281803-POG_1POG-250SO_20260312T085408
identifier	https://www.gov.pl/zagospodarowanieprzestrzenne/app/StrefaPlanistyczna/PL.ZIPPZP.11425/281803-POG/1POG-250SO/20260312T085408
przestrzen nazw	PL.ZIPPZP.11425/281803-POG
lokalny id	1POG-250SO
wersja id	20260312T085408
poczatek wersji obiektu	2026-03-12T08:54:08
nazwa	strefa otwarta
oznaczenie	250SO
symbol	SO
obowiazuje od	2025-02-04
obowiazuje do	obecnie
status	w opracowaniu https://inspire.ec.europa.eu/codelist/ProcessStepGeneralValue/elaboration
charakter ustalenia	ogólnie wiążące https://inspire.ec.europa.eu/codelist/RegulationNatureValue/generallyBinding
profil podstawowy	teren rolnictwa z zakazem zabudowy teren lasu teren zieleni naturalnej teren wód teren komunikacji teren ogrodów działkowych teren infrastruktury technicznej
geometria	



plan	https://www.gov.pl/zagospodarowanieprzestrzenne/app /AktPlanowaniaPrzestrzennego/PL.ZIPPZP.11425/281803-POG/1POG

strefa planistyczna	PL.ZIPPZP.11425_281803-POG_1POG-250SJ_20250311T094925
identifier	https://www.gov.pl/zagospodarowanieprzestrzenne/app /StrefaPlanistyczna/PL.ZIPPZP.11425/281803-POG/1POG-250SJ /20250311T094925
przestrzen nazw	PL.ZIPPZP.11425/281803-POG
lokalny id	1POG-250SJ
wersja id	20250311T094925
poczatek wersji obiektu	2025-03-11T09:49:25
nazwa	strefa wielofunkcyjna z zabudową mieszkaniową jednorodzinną
oznaczenie	250SJ
symbol	SJ
obowiazuje od	2025-02-05
obowiazuje do	obecnie
status	w opracowaniu https://inspire.ec.europa.eu/codelist/ProcessStepGeneralValue /elaboration
charakter ustalenia	ogólnie wiążące https://inspire.ec.europa.eu/codelist/RegulationNatureValue /generallyBinding
profil podstawowy	teren zabudowy mieszkaniowej jednorodzinnej teren usług teren komunikacji teren zieleni urządzonej teren ogrodów działkowych teren infrastruktury technicznej
profil dodatkowy	teren zabudowy letniskowej lub rekreacji indywidualnej teren zieleni naturalnej teren lasu teren wód
maksymalna nadziemna intensywnosc zabudowy	0.9
maksymalny udzial powierzchni zabudowy	50%
maksymalna wysokosc zabudowy	12.0 m
minimalny udzial powierzchni	

biologicznie czynnej	30%
geometria	
plan	https://www.gov.pl/zagospodarowanieprzestrzenne/app/AktPlanowaniaPrzestrzennego/PL.ZIPPZP.11425/281803-POG/1POG
strefa planistyczna	PL.ZIPPZP.11425_281803-POG_1POG-250SR_20260410T071009
identifier	https://www.gov.pl/zagospodarowanieprzestrzenne/app/StrefaPlanistyczna/PL.ZIPPZP.11425/281803-POG/1POG-250SR/20260410T071009
przestrzen nazw	PL.ZIPPZP.11425/281803-POG
lokalny id	1POG-250SR
wersja id	20260410T071009
poczatek wersji obiektu	2026-04-10T07:10:09
nazwa	strefa produkcji rolniczej
oznaczenie	250SR
symbol	SR
obowiazuje od	2026-04-08
obowiazuje do	obecnie
status	w opracowaniu https://inspire.ec.europa.eu/codelist/ProcessStepGeneralValue/elaboration
charakter ustalenia	ogólnie wiążące https://inspire.ec.europa.eu/codelist/RegulationNatureValue/generallyBinding
profil podstawowy	teren produkcji w gospodarstwach rolnych teren wielkotowarowej produkcji rolnej teren akwakultury i obsługi rybactwa teren komunikacji teren ogrodów działkowych teren infrastruktury technicznej
profil dodatkowy	teren elektrowni słonecznej teren elektrowni wodnej teren zieleni urządzonej teren zieleni naturalnej teren lasu teren wód
maksymalna nadziemna intensywnosc zabudowy	1.2
maksymalny udzial powierzchni	

zabudowy	60%
maksymalna wysokosc zabudowy	12.0 m
minimalny udzial powierzchni biologicznie czynnej	30%
geometria	
plan	https://www.gov.pl/zagospodarowanieprzestrzenne/app /AktPlanowaniaPrzestrzennego/PL.ZIPPZP.11425/281803-POG/1POG

strefa planistyczna	PL.ZIPPZP.11425_281803-POG_1POG-251SZ_20260409T063925
identifier	https://www.gov.pl/zagospodarowanieprzestrzenne/app /StrefaPlanistyczna/PL.ZIPPZP.11425/281803-POG/1POG-251SZ /20260409T063925
przestrzen nazw	PL.ZIPPZP.11425/281803-POG
lokalny id	1POG-251SZ
wersja id	20260409T063925
poczatek wersji obiektu	2026-04-09T06:39:25
nazwa	strefa wielofunkcyjna z zabudową zagrodową
oznaczenie	251SZ
symbol	SZ
obowiazuje od	2025-02-05
obowiazuje do	obecnie
status	w opracowaniu https://inspire.ec.europa.eu/codelist/ProcessStepGeneralValue /elaboration
charakter ustalenia	ogólnie wiążące https://inspire.ec.europa.eu/codelist/RegulationNatureValue /generallyBinding
profil podstawowy	teren zabudowy zagrodowej teren produkcji w gospodarstwach rolnych teren akwakultury i obsługi rybactwa teren komunikacji teren zieleni urządzonej teren ogrodów działkowych teren infrastruktury technicznej
profil dodatkowy	teren usług teren zieleni naturalnej teren lasu teren wód
maksymalna nadziemna	

intensywnosc zabudowy	0.9
maksymalny udzial powierzchni zabudowy	50%
maksymalna wysokosc zabudowy	12.0 m
minimalny udzial powierzchni biologicznie czynnej	30%
geometria	
plan	https://www.gov.pl/zagospodarowanieprzestrzenne/app/AktPlanowaniaPrzestrzennego/PL.ZIPPZP.11425/281803-POG/1POG
strefa planistyczna	PL.ZIPPZP.11425_281803-POG_1POG-251SO_20260312T085408
identifier	https://www.gov.pl/zagospodarowanieprzestrzenne/app/StrefaPlanistyczna/PL.ZIPPZP.11425/281803-POG/1POG-251SO/20260312T085408
przestrzen nazw	PL.ZIPPZP.11425/281803-POG
lokalny id	1POG-251SO
wersja id	20260312T085408
poczatek wersji obiektu	2026-03-12T08:54:08
nazwa	strefa otwarta
oznaczenie	251SO
symbol	SO
obowiazuje od	2025-02-04
obowiazuje do	obecnie
status	w opracowaniu https://inspire.ec.europa.eu/codelist/ProcessStepGeneralValue/elaboration
charakter ustalenia	ogólnie wiążące https://inspire.ec.europa.eu/codelist/RegulationNatureValue/generallyBinding
profil podstawowy	teren rolnictwa z zakazem zabudowy teren lasu teren zieleni naturalnej teren wód teren komunikacji teren ogrodów działkowych teren infrastruktury technicznej
geometria	



plan	https://www.gov.pl/zagospodarowanieprzestrzenne/app /AktPlanowaniaPrzestrzennego/PL.ZIPPZP.11425/281803-POG/1POG
strefa planistyczna	PL.ZIPPZP.11425_281803-POG_1POG-251SJ_20250206T120106
identifier	https://www.gov.pl/zagospodarowanieprzestrzenne/app /StrefaPlanistyczna/PL.ZIPPZP.11425/281803-POG/1POG-251SJ /20250206T120106
przestrzen nazw	PL.ZIPPZP.11425/281803-POG
lokalny id	1POG-251SJ
wersja id	20250206T120106
poczatek wersji obiektu	2025-02-06T12:01:06
nazwa	strefa wielofunkcyjna z zabudową mieszkaniową jednorodzinną
oznaczenie	251SJ
symbol	SJ
obowiazuje od	2025-02-05
obowiazuje do	obecnie
status	w opracowaniu https://inspire.ec.europa.eu/codelist/ProcessStepGeneralValue /elaboration
charakter ustalenia	ogólnie wiążące https://inspire.ec.europa.eu/codelist/RegulationNatureValue /generallyBinding
profil podstawowy	teren zabudowy mieszkaniowej jednorodzinnej teren usług teren komunikacji teren zieleni urządzonej teren ogrodów działkowych teren infrastruktury technicznej
profil dodatkowy	teren zabudowy letniskowej lub rekreacji indywidualnej teren zieleni naturalnej teren lasu teren wód
maksymalna nadziemna intensywnosc zabudowy	0.9
maksymalny udzial powierzchni zabudowy	50%
maksymalna wysokosc zabudowy	12.0 m
minimalny udzial powierzchni	

biologicznie czynnej	30%
geometria	
plan	https://www.gov.pl/zagospodarowanieprzestrzenne/app/AktPlanowaniaPrzestrzennego/PL.ZIPPZP.11425/281803-POG/1POG
strefa planistyczna	PL.ZIPPZP.11425_281803-POG_1POG-251SR_20260410T071141
identifier	https://www.gov.pl/zagospodarowanieprzestrzenne/app/StrefaPlanistyczna/PL.ZIPPZP.11425/281803-POG/1POG-251SR/20260410T071141
przestrzen nazw	PL.ZIPPZP.11425/281803-POG
lokalny id	1POG-251SR
wersja id	20260410T071141
poczatek wersji obiektu	2026-04-10T07:11:41
nazwa	strefa produkcji rolniczej
oznaczenie	251SR
symbol	SR
obowiazuje od	2026-02-24
obowiazuje do	obecnie
status	w opracowaniu https://inspire.ec.europa.eu/codelist/ProcessStepGeneralValue/elaboration
charakter ustalenia	ogólnie wiążące https://inspire.ec.europa.eu/codelist/RegulationNatureValue/generallyBinding
profil podstawowy	teren produkcji w gospodarstwach rolnych teren wielkotowarowej produkcji rolnej teren akwakultury i obsługi rybactwa teren komunikacji teren ogrodów działkowych teren infrastruktury technicznej
profil dodatkowy	teren elektrowni słonecznej teren elektrowni wodnej teren zieleni urządzonej teren zieleni naturalnej teren lasu teren wód
maksymalna nadziemna intensywnosc zabudowy	1.2
maksymalny udzial powierzchni	

zabudowy	60%
maksymalna wysokosc zabudowy	12.0 m
minimalny udzial powierzchni biologicznie czynnej	30%
geometria	
plan	https://www.gov.pl/zagospodarowanieprzestrzenne/app/AktPlanowaniaPrzestrzennego/PL.ZIPPZP.11425/281803-POG/1POG

strefa planistyczna	PL.ZIPPZP.11425_281803-POG_1POG-252SZ_20250206T120106
identifier	https://www.gov.pl/zagospodarowanieprzestrzenne/app/StrefaPlanistyczna/PL.ZIPPZP.11425/281803-POG/1POG-252SZ/20250206T120106
przestrzen nazw	PL.ZIPPZP.11425/281803-POG
lokalny id	1POG-252SZ
wersja id	20250206T120106
poczatek wersji obiektu	2025-02-06T12:01:06
nazwa	strefa wielofunkcyjna z zabudową zagrodową
oznaczenie	252SZ
symbol	SZ
obowiazuje od	2025-02-05
obowiazuje do	obecnie
status	w opracowaniu https://inspire.ec.europa.eu/codelist/ProcessStepGeneralValue/elaboration
charakter ustalenia	ogólnie wiążące https://inspire.ec.europa.eu/codelist/RegulationNatureValue/generallyBinding
profil podstawowy	teren zabudowy zagrodowej teren produkcji w gospodarstwach rolnych teren akwakultury i obsługi rybactwa teren komunikacji teren zieleni urządzonej teren ogrodów działkowych teren infrastruktury technicznej
profil dodatkowy	teren usług teren zieleni naturalnej teren lasu teren wód
maksymalna nadziemna	

intensywnosc zabudowy	0.9
maksymalny udzial powierzchni zabudowy	50%
maksymalna wysokosc zabudowy	12.0 m
minimalny udzial powierzchni biologicznie czynnej	30%
geometria	
plan	https://www.gov.pl/zagospodarowanieprzestrzenne/app/AktPlanowaniaPrzestrzennego/PL.ZIPPZP.11425/281803-POG/1POG
strefa planistyczna	PL.ZIPPZP.11425_281803-POG_1POG-252SO_20260312T085408
identifier	https://www.gov.pl/zagospodarowanieprzestrzenne/app/StrefaPlanistyczna/PL.ZIPPZP.11425/281803-POG/1POG-252SO/20260312T085408
przestrzen nazw	PL.ZIPPZP.11425/281803-POG
lokalny id	1POG-252SO
wersja id	20260312T085408
poczatek wersji obiektu	2026-03-12T08:54:08
nazwa	strefa otwarta
oznaczenie	252SO
symbol	SO
obowiazuje od	2025-02-04
obowiazuje do	obecnie
status	w opracowaniu https://inspire.ec.europa.eu/codelist/ProcessStepGeneralValue/elaboration
charakter ustalenia	ogólnie wiążące https://inspire.ec.europa.eu/codelist/RegulationNatureValue/generallyBinding
profil podstawowy	teren rolnictwa z zakazem zabudowy teren lasu teren zieleni naturalnej teren wód teren komunikacji teren ogrodów działkowych teren infrastruktury technicznej
geometria	



plan	https://www.gov.pl/zagospodarowanieprzestrzenne/app /AktPlanowaniaPrzestrzennego/PL.ZIPPZP.11425/281803-POG/1POG
strefa planistyczna	PL.ZIPPZP.11425_281803-POG_1POG-252SJ_20250206T120106
identifier	https://www.gov.pl/zagospodarowanieprzestrzenne/app /StrefaPlanistyczna/PL.ZIPPZP.11425/281803-POG/1POG-252SJ /20250206T120106
przestrzen nazw	PL.ZIPPZP.11425/281803-POG
lokalny id	1POG-252SJ
wersja id	20250206T120106
poczatek wersji obiektu	2025-02-06T12:01:06
nazwa	strefa wielofunkcyjna z zabudową mieszkaniową jednorodzinną
oznaczenie	252SJ
symbol	SJ
obowiazuje od	2025-02-05
obowiazuje do	obecnie
status	w opracowaniu https://inspire.ec.europa.eu/codelist/ProcessStepGeneralValue /elaboration
charakter ustalenia	ogólnie wiążące https://inspire.ec.europa.eu/codelist/RegulationNatureValue /generallyBinding
profil podstawowy	teren zabudowy mieszkaniowej jednorodzinnej teren usług teren komunikacji teren zieleni urządzonej teren ogrodów działkowych teren infrastruktury technicznej
profil dodatkowy	teren zabudowy letniskowej lub rekreacji indywidualnej teren zieleni naturalnej teren lasu teren wód
maksymalna nadziemna intensywnosc zabudowy	0.9
maksymalny udzial powierzchni zabudowy	50%
maksymalna wysokosc zabudowy	12.0 m
minimalny udzial powierzchni	

biologicznie czynnej	30%
geometria	
plan	https://www.gov.pl/zagospodarowanieprzestrzenne/app /AktPlanowaniaPrzestrzennego/PL.ZIPPZP.11425/281803-POG/1POG
strefa planistyczna	PL.ZIPPZP.11425_281803-POG_1POG-252SR_20260410T071213
identifier	https://www.gov.pl/zagospodarowanieprzestrzenne/app /StrefaPlanistyczna/PL.ZIPPZP.11425/281803-POG/1POG-252SR /20260410T071213
przestrzen nazw	PL.ZIPPZP.11425/281803-POG
lokalny id	1POG-252SR
wersja id	20260410T071213
poczatek wersji obiektu	2026-04-10T07:12:13
nazwa	strefa produkcji rolniczej
oznaczenie	252SR
symbol	SR
obowiazuje od	2026-02-24
obowiazuje do	obecnie
status	w opracowaniu https://inspire.ec.europa.eu/codelist/ProcessStepGeneralValue /elaboration
charakter ustalenia	ogólnie wiążące https://inspire.ec.europa.eu/codelist/RegulationNatureValue /generallyBinding
profil podstawowy	teren produkcji w gospodarstwach rolnych teren wielkotowarowej produkcji rolnej teren akwakultury i obsługi rybactwa teren komunikacji teren ogrodów działkowych teren infrastruktury technicznej
profil dodatkowy	teren elektrowni słonecznej teren elektrowni wodnej teren zieleni urządzonej teren zieleni naturalnej teren lasu teren wód
maksymalna nadziemna intensywnosc zabudowy	1.2
maksymalny udzial powierzchni	

zabudowy	60%
maksymalna wysokosc zabudowy	12.0 m
minimalny udzial powierzchni biologicznie czynnej	30%
geometria	
plan	https://www.gov.pl/zagospodarowanieprzestrzenne/app/AktPlanowaniaPrzestrzennego/PL.ZIPPZP.11425/281803-POG/1POG

strefa planistyczna	PL.ZIPPZP.11425_281803-POG_1POG-253SZ_20260206T133604
identifier	https://www.gov.pl/zagospodarowanieprzestrzenne/app/StrefaPlanistyczna/PL.ZIPPZP.11425/281803-POG/1POG-253SZ/20260206T133604
przestrzen nazw	PL.ZIPPZP.11425/281803-POG
lokalny id	1POG-253SZ
wersja id	20260206T133604
poczatek wersji obiektu	2026-02-06T13:36:04
nazwa	strefa wielofunkcyjna z zabudową zagrodową
oznaczenie	253SZ
symbol	SZ
obowiazuje od	2025-02-05
obowiazuje do	obecnie
status	w opracowaniu https://inspire.ec.europa.eu/codelist/ProcessStepGeneralValue/elaboration
charakter ustalenia	ogólnie wiążące https://inspire.ec.europa.eu/codelist/RegulationNatureValue/generallyBinding
profil podstawowy	teren zabudowy zagrodowej teren produkcji w gospodarstwach rolnych teren akwakultury i obsługi rybactwa teren komunikacji teren zieleni urządzonej teren ogrodów działkowych teren infrastruktury technicznej
profil dodatkowy	teren usług teren zieleni naturalnej teren lasu teren wód
maksymalna nadziemna	

intensywnosc zabudowy	0.9
maksymalny udzial powierzchni zabudowy	50%
maksymalna wysokosc zabudowy	12.0 m
minimalny udzial powierzchni biologicznie czynnej	30%
geometria	
plan	https://www.gov.pl/zagospodarowanieprzestrzenne/app/AktPlanowaniaPrzestrzennego/PL.ZIPPZP.11425/281803-POG/1POG
strefa planistyczna	PL.ZIPPZP.11425_281803-POG_1POG-253SO_20260312T085408
identifier	https://www.gov.pl/zagospodarowanieprzestrzenne/app/StrefaPlanistyczna/PL.ZIPPZP.11425/281803-POG/1POG-253SO/20260312T085408
przestrzen nazw	PL.ZIPPZP.11425/281803-POG
lokalny id	1POG-253SO
wersja id	20260312T085408
poczatek wersji obiektu	2026-03-12T08:54:08
nazwa	strefa otwarta
oznaczenie	253SO
symbol	SO
obowiazuje od	2025-02-04
obowiazuje do	obecnie
status	w opracowaniu https://inspire.ec.europa.eu/codelist/ProcessStepGeneralValue/elaboration
charakter ustalenia	ogólnie wiążące https://inspire.ec.europa.eu/codelist/RegulationNatureValue/generallyBinding
profil podstawowy	teren rolnictwa z zakazem zabudowy teren lasu teren zieleni naturalnej teren wód teren komunikacji teren ogrodów działkowych teren infrastruktury technicznej
geometria	



plan	https://www.gov.pl/zagospodarowanieprzestrzenne/app /AktPlanowaniaPrzestrzennego/PL.ZIPPZP.11425/281803-POG/1POG
strefa planistyczna	PL.ZIPPZP.11425_281803-POG_1POG-253SJ_20250206T120106
identifier	https://www.gov.pl/zagospodarowanieprzestrzenne/app /StrefaPlanistyczna/PL.ZIPPZP.11425/281803-POG/1POG-253SJ /20250206T120106
przestrzen nazw	PL.ZIPPZP.11425/281803-POG
lokalny id	1POG-253SJ
wersja id	20250206T120106
poczatek wersji obiektu	2025-02-06T12:01:06
nazwa	strefa wielofunkcyjna z zabudową mieszkaniową jednorodzinną
oznaczenie	253SJ
symbol	SJ
obowiazuje od	2025-02-05
obowiazuje do	obecnie
status	w opracowaniu https://inspire.ec.europa.eu/codelist/ProcessStepGeneralValue /elaboration
charakter ustalenia	ogólnie wiążące https://inspire.ec.europa.eu/codelist/RegulationNatureValue /generallyBinding
profil podstawowy	teren zabudowy mieszkaniowej jednorodzinnej teren usług teren komunikacji teren zieleni urządzonej teren ogrodów działkowych teren infrastruktury technicznej
profil dodatkowy	teren zabudowy letniskowej lub rekreacji indywidualnej teren zieleni naturalnej teren lasu teren wód
maksymalna nadziemna intensywnosc zabudowy	0.9
maksymalny udzial powierzchni zabudowy	50%
maksymalna wysokosc zabudowy	12.0 m
minimalny udzial powierzchni	

biologicznie czynnej	30%
geometria	
plan	https://www.gov.pl/zagospodarowanieprzestrzenne/app /AktPlanowaniaPrzestrzennego/PL.ZIPPZP.11425/281803-POG/1POG
strefa planistyczna	PL.ZIPPZP.11425_281803-POG_1POG-253SR_20260410T071248
identifier	https://www.gov.pl/zagospodarowanieprzestrzenne/app /StrefaPlanistyczna/PL.ZIPPZP.11425/281803-POG/1POG-253SR /20260410T071248
przestrzen nazw	PL.ZIPPZP.11425/281803-POG
lokalny id	1POG-253SR
wersja id	20260410T071248
poczatek wersji obiektu	2026-04-10T07:12:48
nazwa	strefa produkcji rolniczej
oznaczenie	253SR
symbol	SR
obowiazuje od	2026-02-24
obowiazuje do	obecnie
status	w opracowaniu https://inspire.ec.europa.eu/codelist/ProcessStepGeneralValue /elaboration
charakter ustalenia	ogólnie wiążące https://inspire.ec.europa.eu/codelist/RegulationNatureValue /generallyBinding
profil podstawowy	teren produkcji w gospodarstwach rolnych teren wielkotowarowej produkcji rolnej teren akwakultury i obsługi rybactwa teren komunikacji teren ogrodów działkowych teren infrastruktury technicznej
profil dodatkowy	teren elektrowni słonecznej teren elektrowni wodnej teren zieleni urządzonej teren zieleni naturalnej teren lasu teren wód
maksymalna nadziemna intensywnosc zabudowy	1.2
maksymalny udzial powierzchni	

zabudowy	60%
maksymalna wysokosc zabudowy	12.0 m
minimalny udzial powierzchni biologicznie czynnej	30%
geometria	
plan	https://www.gov.pl/zagospodarowanieprzestrzenne/app /AktPlanowaniaPrzestrzennego/PL.ZIPPZP.11425/281803-POG/1POG

strefa planistyczna	PL.ZIPPZP.11425_281803-POG_1POG-254SZ_20250206T120106
identifier	https://www.gov.pl/zagospodarowanieprzestrzenne/app /StrefaPlanistyczna/PL.ZIPPZP.11425/281803-POG/1POG-254SZ /20250206T120106
przestrzen nazw	PL.ZIPPZP.11425/281803-POG
lokalny id	1POG-254SZ
wersja id	20250206T120106
poczatek wersji obiektu	2025-02-06T12:01:06
nazwa	strefa wielofunkcyjna z zabudową zagrodową
oznaczenie	254SZ
symbol	SZ
obowiazuje od	2025-02-05
obowiazuje do	obecnie
status	w opracowaniu https://inspire.ec.europa.eu/codelist/ProcessStepGeneralValue /elaboration
charakter ustalenia	ogólnie wiążące https://inspire.ec.europa.eu/codelist/RegulationNatureValue /generallyBinding
profil podstawowy	teren zabudowy zagrodowej teren produkcji w gospodarstwach rolnych teren akwakultury i obsługi rybactwa teren komunikacji teren zieleni urządzonej teren ogrodów działkowych teren infrastruktury technicznej
profil dodatkowy	teren usług teren zieleni naturalnej teren lasu teren wód
maksymalna nadziemna	

intensywnosc zabudowy	0.9
maksymalny udzial powierzchni zabudowy	50%
maksymalna wysokosc zabudowy	12.0 m
minimalny udzial powierzchni biologicznie czynnej	30%
geometria	
plan	https://www.gov.pl/zagospodarowanieprzestrzenne/app/AktPlanowaniaPrzestrzennego/PL.ZIPPZP.11425/281803-POG/1POG
strefa planistyczna	PL.ZIPPZP.11425_281803-POG_1POG-254SO_20260312T085408
identifier	https://www.gov.pl/zagospodarowanieprzestrzenne/app/StrefaPlanistyczna/PL.ZIPPZP.11425/281803-POG/1POG-254SO/20260312T085408
przestrzen nazw	PL.ZIPPZP.11425/281803-POG
lokalny id	1POG-254SO
wersja id	20260312T085408
poczatek wersji obiektu	2026-03-12T08:54:08
nazwa	strefa otwarta
oznaczenie	254SO
symbol	SO
obowiazuje od	2025-02-04
obowiazuje do	obecnie
status	w opracowaniu https://inspire.ec.europa.eu/codelist/ProcessStepGeneralValue/elaboration
charakter ustalenia	ogólnie wiążące https://inspire.ec.europa.eu/codelist/RegulationNatureValue/generallyBinding
profil podstawowy	teren rolnictwa z zakazem zabudowy teren lasu teren zieleni naturalnej teren wód teren komunikacji teren ogrodów działkowych teren infrastruktury technicznej
geometria	



plan	https://www.gov.pl/zagospodarowanieprzestrzenne/app /AktPlanowaniaPrzestrzennego/PL.ZIPPZP.11425/281803-POG/1POG
strefa planistyczna	PL.ZIPPZP.11425_281803-POG_1POG-254SJ_20250206T120106
identifier	https://www.gov.pl/zagospodarowanieprzestrzenne/app /StrefaPlanistyczna/PL.ZIPPZP.11425/281803-POG/1POG-254SJ /20250206T120106
przestrzen nazw	PL.ZIPPZP.11425/281803-POG
lokalny id	1POG-254SJ
wersja id	20250206T120106
poczatek wersji obiektu	2025-02-06T12:01:06
nazwa	strefa wielofunkcyjna z zabudową mieszkaniową jednorodzinną
oznaczenie	254SJ
symbol	SJ
obowiazuje od	2025-02-05
obowiazuje do	obecnie
status	w opracowaniu https://inspire.ec.europa.eu/codelist/ProcessStepGeneralValue /elaboration
charakter ustalenia	ogólnie wiążące https://inspire.ec.europa.eu/codelist/RegulationNatureValue /generallyBinding
profil podstawowy	teren zabudowy mieszkaniowej jednorodzinnej teren usług teren komunikacji teren zieleni urządzonej teren ogrodów działkowych teren infrastruktury technicznej
profil dodatkowy	teren zabudowy letniskowej lub rekreacji indywidualnej teren zieleni naturalnej teren lasu teren wód
maksymalna nadziemna intensywnosc zabudowy	0.9
maksymalny udzial powierzchni zabudowy	50%
maksymalna wysokosc zabudowy	12.0 m
minimalny udzial powierzchni	

biologicznie czynnej	30%
geometria	
plan	https://www.gov.pl/zagospodarowanieprzestrzenne/app/AktPlanowaniaPrzestrzennego/PL.ZIPPZP.11425/281803-POG/1POG
strefa planistyczna	PL.ZIPPZP.11425_281803-POG_1POG-254SR_20260410T071317
identifier	https://www.gov.pl/zagospodarowanieprzestrzenne/app/StrefaPlanistyczna/PL.ZIPPZP.11425/281803-POG/1POG-254SR/20260410T071317
przestrzen nazw	PL.ZIPPZP.11425/281803-POG
lokalny id	1POG-254SR
wersja id	20260410T071317
poczatek wersji obiektu	2026-04-10T07:13:17
nazwa	strefa produkcji rolniczej
oznaczenie	254SR
symbol	SR
obowiazuje od	2026-02-24
obowiazuje do	obecnie
status	w opracowaniu https://inspire.ec.europa.eu/codelist/ProcessStepGeneralValue/elaboration
charakter ustalenia	ogólnie wiążące https://inspire.ec.europa.eu/codelist/RegulationNatureValue/generallyBinding
profil podstawowy	teren produkcji w gospodarstwach rolnych teren wielkotowarowej produkcji rolnej teren akwakultury i obsługi rybactwa teren komunikacji teren ogrodów działkowych teren infrastruktury technicznej
profil dodatkowy	teren elektrowni słonecznej teren elektrowni wodnej teren zieleni urządzonej teren zieleni naturalnej teren lasu teren wód
maksymalna nadziemna intensywnosc zabudowy	1.2
maksymalny udzial powierzchni	

zabudowy	60%
maksymalna wysokosc zabudowy	12.0 m
minimalny udzial powierzchni biologicznie czynnej	30%
geometria	
plan	https://www.gov.pl/zagospodarowanieprzestrzenne/app/AktPlanowaniaPrzestrzennego/PL.ZIPPZP.11425/281803-POG/1POG
strefa planistyczna	PL.ZIPPZP.11425_281803-POG_1POG-255SZ_20250206T120106
identifier	https://www.gov.pl/zagospodarowanieprzestrzenne/app/StrefaPlanistyczna/PL.ZIPPZP.11425/281803-POG/1POG-255SZ/20250206T120106
przestrzen nazw	PL.ZIPPZP.11425/281803-POG
lokalny id	1POG-255SZ
wersja id	20250206T120106
poczatek wersji obiektu	2025-02-06T12:01:06
nazwa	strefa wielofunkcyjna z zabudową zagrodową
oznaczenie	255SZ
symbol	SZ
obowiazuje od	2025-02-05
obowiazuje do	obecnie
status	w opracowaniu https://inspire.ec.europa.eu/codelist/ProcessStepGeneralValue/elaboration
charakter ustalenia	ogólnie wiążące https://inspire.ec.europa.eu/codelist/RegulationNatureValue/generallyBinding
profil podstawowy	teren zabudowy zagrodowej teren produkcji w gospodarstwach rolnych teren akwakultury i obsługi rybactwa teren komunikacji teren zieleni urządzonej teren ogrodów działkowych teren infrastruktury technicznej
profil dodatkowy	teren usług teren zieleni naturalnej teren lasu teren wód
maksymalna nadziemna	

intensywnosc zabudowy	0.9
maksymalny udzial powierzchni zabudowy	50%
maksymalna wysokosc zabudowy	12.0 m
minimalny udzial powierzchni biologicznie czynnej	30%
geometria	
plan	https://www.gov.pl/zagospodarowanieprzestrzenne/app/AktPlanowaniaPrzestrzennego/PL.ZIPPZP.11425/281803-POG/1POG
strefa planistyczna	PL.ZIPPZP.11425_281803-POG_1POG-255SO_20260312T085408
identifier	https://www.gov.pl/zagospodarowanieprzestrzenne/app/StrefaPlanistyczna/PL.ZIPPZP.11425/281803-POG/1POG-255SO/20260312T085408
przestrzen nazw	PL.ZIPPZP.11425/281803-POG
lokalny id	1POG-255SO
wersja id	20260312T085408
poczatek wersji obiektu	2026-03-12T08:54:08
nazwa	strefa otwarta
oznaczenie	255SO
symbol	SO
obowiazuje od	2025-02-04
obowiazuje do	obecnie
status	w opracowaniu https://inspire.ec.europa.eu/codelist/ProcessStepGeneralValue/elaboration
charakter ustalenia	ogólnie wiążące https://inspire.ec.europa.eu/codelist/RegulationNatureValue/generallyBinding
profil podstawowy	teren rolnictwa z zakazem zabudowy teren lasu teren zieleni naturalnej teren wód teren komunikacji teren ogrodów działkowych teren infrastruktury technicznej
profil dodatkowy	teren elektrowni słonecznej teren elektrowni geotermalnej teren elektrowni wodnej

	teren biogazowni teren zieleni urządzonej
geometria	
plan	https://www.gov.pl/zagospodarowanieprzestrzenne/app /AktPlanowaniaPrzestrzennego/PL.ZIPPZP.11425/281803-POG/1POG
strefa planistyczna	PL.ZIPPZP.11425_281803-POG_1POG-255SJ_20250206T120106
identifier	https://www.gov.pl/zagospodarowanieprzestrzenne/app /StrefaPlanistyczna/PL.ZIPPZP.11425/281803-POG/1POG-255SJ /20250206T120106
przestrzen nazw	PL.ZIPPZP.11425/281803-POG
lokalny id	1POG-255SJ
wersja id	20250206T120106
poczatek wersji obiektu	2025-02-06T12:01:06
nazwa	strefa wielofunkcyjna z zabudową mieszkaniową jednorodzinną
oznaczenie	255SJ
symbol	SJ
obowiazuje od	2025-02-05
obowiazuje do	obecnie
status	w opracowaniu https://inspire.ec.europa.eu/codelist/ProcessStepGeneralValue /elaboration
charakter ustalenia	ogólnie wiążące https://inspire.ec.europa.eu/codelist/RegulationNatureValue /generallyBinding
profil podstawowy	teren zabudowy mieszkaniowej jednorodzinnej teren usług teren komunikacji teren zieleni urządzonej teren ogrodów działkowych teren infrastruktury technicznej
profil dodatkowy	teren zabudowy letniskowej lub rekreacji indywidualnej teren zieleni naturalnej teren lasu teren wód
maksymalna nadziemna intensywnosc zabudowy	0.9
maksymalny udzial powierzchni zabudowy	50%

maksymalna wysokosc zabudowy	12.0 m
minimalny udzial powierzchni biologicznie czynnej	30%
geometria	
plan	https://www.gov.pl/zagospodarowanieprzestrzenne/app /AktPlanowaniaPrzestrzennego/PL.ZIPPZP.11425/281803-POG/1POG
strefa planistyczna	PL.ZIPPZP.11425_281803-POG_1POG-255SR_20260410T071619
identifier	https://www.gov.pl/zagospodarowanieprzestrzenne/app /StrefaPlanistyczna/PL.ZIPPZP.11425/281803-POG/1POG-255SR /20260410T071619
przestrzen nazw	PL.ZIPPZP.11425/281803-POG
lokalny id	1POG-255SR
wersja id	20260410T071619
poczatek wersji obiektu	2026-04-10T07:16:19
nazwa	strefa produkcji rolniczej
oznaczenie	255SR
symbol	SR
obowiazuje od	2026-02-24
obowiazuje do	obecnie
status	w opracowaniu https://inspire.ec.europa.eu/codelist/ProcessStepGeneralValue /elaboration
charakter ustalenia	ogólnie wiążące https://inspire.ec.europa.eu/codelist/RegulationNatureValue /generallyBinding
profil podstawowy	teren produkcji w gospodarstwach rolnych teren wielkotowarowej produkcji rolnej teren akwakultury i obsługi rybactwa teren komunikacji teren ogrodów działkowych teren infrastruktury technicznej
profil dodatkowy	teren elektrowni słonecznej teren elektrowni wodnej teren zieleni urządzonej teren zieleni naturalnej teren lasu teren wód
maksymalna nadziemna	

intensywnosc zabudowy	1.2
maksymalny udzial powierzchni zabudowy	60%
maksymalna wysokosc zabudowy	12.0 m
minimalny udzial powierzchni biologicznie czynnej	30%
geometria	
plan	https://www.gov.pl/zagospodarowanieprzestrzenne/app/AktPlanowaniaPrzestrzennego/PL.ZIPPZP.11425/281803-POG/1POG
strefa planistyczna	PL.ZIPPZP.11425_281803-POG_1POG-256SZ_20260410T131403
identifier	https://www.gov.pl/zagospodarowanieprzestrzenne/app/StrefaPlanistyczna/PL.ZIPPZP.11425/281803-POG/1POG-256SZ/20260410T131403
przestrzen nazw	PL.ZIPPZP.11425/281803-POG
lokalny id	1POG-256SZ
wersja id	20260410T131403
poczatek wersji obiektu	2026-04-10T13:14:03
nazwa	strefa wielofunkcyjna z zabudową zagrodową
oznaczenie	256SZ
symbol	SZ
obowiazuje od	2025-02-05
obowiazuje do	obecnie
status	w opracowaniu https://inspire.ec.europa.eu/codelist/ProcessStepGeneralValue/elaboration
charakter ustalenia	ogólnie wiążące https://inspire.ec.europa.eu/codelist/RegulationNatureValue/generallyBinding
profil podstawowy	teren zabudowy zagrodowej teren produkcji w gospodarstwach rolnych teren akwakultury i obsługi rybactwa teren komunikacji teren zieleni urządzonej teren ogrodów działkowych teren infrastruktury technicznej
profil dodatkowy	teren usług teren zieleni naturalnej

	teren lasu teren wód
maksymalna nadziemna intensywnosc zabudowy	0.9
maksymalny udzial powierzchni zabudowy	50%
maksymalna wysokosc zabudowy	12.0 m
minimalny udzial powierzchni biologicznie czynnej	30%
geometria	
plan	https://www.gov.pl/zagospodarowanieprzestrzenne/app /AktPlanowaniaPrzestrzennego/PL.ZIPPZP.11425/281803-POG/1POG

strefa planistyczna	PL.ZIPPZP.11425_281803-POG_1POG-256SO_20260312T095309
identifier	https://www.gov.pl/zagospodarowanieprzestrzenne/app /StrefaPlanistyczna/PL.ZIPPZP.11425/281803-POG/1POG-256SO /20260312T095309
przestrzen nazw	PL.ZIPPZP.11425/281803-POG
lokalny id	1POG-256SO
wersja id	20260312T095309
poczatek wersji obiektu	2026-03-12T09:53:09
nazwa	strefa otwarta
oznaczenie	256SO
symbol	SO
obowiazuje od	2025-02-04
obowiazuje do	obecnie
status	w opracowaniu https://inspire.ec.europa.eu/codelist/ProcessStepGeneralValue /elaboration
charakter ustalenia	ogólnie wiążące https://inspire.ec.europa.eu/codelist/RegulationNatureValue /generallyBinding
profil podstawowy	teren rolnictwa z zakazem zabudowy teren lasu teren zieleni naturalnej teren wód teren komunikacji teren ogrodów działkowych teren infrastruktury technicznej

geometria	
plan	https://www.gov.pl/zagospodarowanieprzestrzenne/app /AktPlanowaniaPrzestrzennego/PL.ZIPPZP.11425/281803-POG/1POG
strefa planistyczna	PL.ZIPPZP.11425_281803-POG_1POG-256SJ_20260611T121657
identifier	https://www.gov.pl/zagospodarowanieprzestrzenne/app /StrefaPlanistyczna/PL.ZIPPZP.11425/281803-POG/1POG-256SJ /20260611T121657
przestrzen nazw	PL.ZIPPZP.11425/281803-POG
lokalny id	1POG-256SJ
wersja id	20260611T121657
poczatek wersji obiektu	2026-06-11T12:16:57
nazwa	strefa wielofunkcyjna z zabudową mieszkaniową jednorodzinną
oznaczenie	256SJ
symbol	SJ
obowiazuje od	2025-02-05
obowiazuje do	obecnie
status	w opracowaniu https://inspire.ec.europa.eu/codelist/ProcessStepGeneralValue /elaboration
charakter ustalenia	ogólnie wiążące https://inspire.ec.europa.eu/codelist/RegulationNatureValue /generallyBinding
profil podstawowy	teren zabudowy mieszkaniowej jednorodzinnej teren usług teren komunikacji teren zieleni urządzonej teren ogrodów działkowych teren infrastruktury technicznej
profil dodatkowy	teren zabudowy letniskowej lub rekreacji indywidualnej teren zieleni naturalnej teren lasu teren wód
maksymalna nadziemna intensywnosc zabudowy	0.9
maksymalny udzial powierzchni zabudowy	50%
maksymalna wysokosc zabudowy	12.0 m

minimalny udzial powierzchni biologicznie czynnej	30%
geometria	
plan	https://www.gov.pl/zagospodarowanieprzestrzenne/app/AktPlanowaniaPrzestrzennego/PL.ZIPPZP.11425/281803-POG/1POG
strefa planistyczna	PL.ZIPPZP.11425_281803-POG_1POG-256SR_20260410T072704
identifier	https://www.gov.pl/zagospodarowanieprzestrzenne/app/StrefaPlanistyczna/PL.ZIPPZP.11425/281803-POG/1POG-256SR/20260410T072704
przestrzen nazw	PL.ZIPPZP.11425/281803-POG
lokalny id	1POG-256SR
wersja id	20260410T072704
poczatek wersji obiektu	2026-04-10T07:27:04
nazwa	strefa produkcji rolniczej
oznaczenie	256SR
symbol	SR
obowiazuje od	2026-02-24
obowiazuje do	obecnie
status	w opracowaniu https://inspire.ec.europa.eu/codelist/ProcessStepGeneralValue/elaboration
charakter ustalenia	ogólnie wiążące https://inspire.ec.europa.eu/codelist/RegulationNatureValue/generallyBinding
profil podstawowy	teren produkcji w gospodarstwach rolnych teren wielkotowarowej produkcji rolnej teren akwakultury i obsługi rybactwa teren komunikacji teren ogrodów działkowych teren infrastruktury technicznej
profil dodatkowy	teren elektrowni słonecznej teren elektrowni wodnej teren zieleni urządzonej teren zieleni naturalnej teren lasu teren wód
maksymalna nadziemna intensywnosc zabudowy	1.2

maksymalny udzial powierzchni zabudowy	60%
maksymalna wysokosc zabudowy	12.0 m
minimalny udzial powierzchni biologicznie czynnej	30%
geometria	
plan	https://www.gov.pl/zagospodarowanieprzestrzenne/app/AktPlanowaniaPrzestrzennego/PL.ZIPPZP.11425/281803-POG/1POG

strefa planistyczna	PL.ZIPPZP.11425_281803-POG_1POG-257SZ_20250206T120106
identifier	https://www.gov.pl/zagospodarowanieprzestrzenne/app/StrefaPlanistyczna/PL.ZIPPZP.11425/281803-POG/1POG-257SZ/20250206T120106
przestrzen nazw	PL.ZIPPZP.11425/281803-POG
lokalny id	1POG-257SZ
wersja id	20250206T120106
poczatek wersji obiektu	2025-02-06T12:01:06
nazwa	strefa wielofunkcyjna z zabudową zagrodową
oznaczenie	257SZ
symbol	SZ
obowiazuje od	2025-02-05
obowiazuje do	obecnie
status	w opracowaniu https://inspire.ec.europa.eu/codelist/ProcessStepGeneralValue/elaboration
charakter ustalenia	ogólnie wiążące https://inspire.ec.europa.eu/codelist/RegulationNatureValue/generallyBinding
profil podstawowy	teren zabudowy zagrodowej teren produkcji w gospodarstwach rolnych teren akwakultury i obsługi rybactwa teren komunikacji teren zieleni urządzonej teren ogrodów działkowych teren infrastruktury technicznej
profil dodatkowy	teren usług teren zieleni naturalnej teren lasu teren wód

maksymalna nadziemna intensywnosc zabudowy	0.9
maksymalny udzial powierzchni zabudowy	50%
maksymalna wysokosc zabudowy	12.0 m
minimalny udzial powierzchni biologicznie czynnej	30%
geometria	
plan	https://www.gov.pl/zagospodarowanieprzestrzenne/app/AktPlanowaniaPrzestrzennego/PL.ZIPPZP.11425/281803-POG/1POG

strefa planistyczna	PL.ZIPPZP.11425_281803-POG_1POG-257SO_20260312T085408
identifier	https://www.gov.pl/zagospodarowanieprzestrzenne/app/StrefaPlanistyczna/PL.ZIPPZP.11425/281803-POG/1POG-257SO/20260312T085408
przestrzen nazw	PL.ZIPPZP.11425/281803-POG
lokalny id	1POG-257SO
wersja id	20260312T085408
poczatek wersji obiektu	2026-03-12T08:54:08
nazwa	strefa otwarta
oznaczenie	257SO
symbol	SO
obowiazuje od	2025-02-04
obowiazuje do	obecnie
status	w opracowaniu https://inspire.ec.europa.eu/codelist/ProcessStepGeneralValue/elaboration
charakter ustalenia	ogólnie wiążące https://inspire.ec.europa.eu/codelist/RegulationNatureValue/generallyBinding
profil podstawowy	teren rolnictwa z zakazem zabudowy teren lasu teren zieleni naturalnej teren wód teren komunikacji teren ogrodów działkowych teren infrastruktury technicznej
geometria	



plan	https://www.gov.pl/zagospodarowanieprzestrzenne/app /AktPlanowaniaPrzestrzennego/PL.ZIPPZP.11425/281803-POG/1POG

strefa planistyczna	PL.ZIPPZP.11425_281803-POG_1POG-257SJ_20250206T120106
identifier	https://www.gov.pl/zagospodarowanieprzestrzenne/app /StrefaPlanistyczna/PL.ZIPPZP.11425/281803-POG/1POG-257SJ /20250206T120106
przestrzen nazw	PL.ZIPPZP.11425/281803-POG
lokalny id	1POG-257SJ
wersja id	20250206T120106
poczatek wersji obiektu	2025-02-06T12:01:06
nazwa	strefa wielofunkcyjna z zabudową mieszkaniową jednorodzinną
oznaczenie	257SJ
symbol	SJ
obowiazuje od	2025-02-05
obowiazuje do	obecnie
status	w opracowaniu https://inspire.ec.europa.eu/codelist/ProcessStepGeneralValue /elaboration
charakter ustalenia	ogólnie wiążące https://inspire.ec.europa.eu/codelist/RegulationNatureValue /generallyBinding
profil podstawowy	teren zabudowy mieszkaniowej jednorodzinnej teren usług teren komunikacji teren zieleni urządzonej teren ogrodów działkowych teren infrastruktury technicznej
profil dodatkowy	teren zabudowy letniskowej lub rekreacji indywidualnej teren zieleni naturalnej teren lasu teren wód
maksymalna nadziemna intensywnosc zabudowy	0.9
maksymalny udzial powierzchni zabudowy	50%
maksymalna wysokosc zabudowy	12.0 m
minimalny udzial powierzchni	

biologicznie czynnej	30%
geometria	
plan	https://www.gov.pl/zagospodarowanieprzestrzenne/app /AktPlanowaniaPrzestrzennego/PL.ZIPPZP.11425/281803-POG/1POG
strefa planistyczna	PL.ZIPPZP.11425_281803-POG_1POG-257SR_20260410T072501
identifier	https://www.gov.pl/zagospodarowanieprzestrzenne/app /StrefaPlanistyczna/PL.ZIPPZP.11425/281803-POG/1POG-257SR /20260410T072501
przestrzen nazw	PL.ZIPPZP.11425/281803-POG
lokalny id	1POG-257SR
wersja id	20260410T072501
poczatek wersji obiektu	2026-04-10T07:25:01
nazwa	strefa produkcji rolniczej
oznaczenie	257SR
symbol	SR
obowiazuje od	2026-02-24
obowiazuje do	obecnie
status	w opracowaniu https://inspire.ec.europa.eu/codelist/ProcessStepGeneralValue /elaboration
charakter ustalenia	ogólnie wiążące https://inspire.ec.europa.eu/codelist/RegulationNatureValue /generallyBinding
profil podstawowy	teren produkcji w gospodarstwach rolnych teren wielkotowarowej produkcji rolnej teren akwakultury i obsługi rybactwa teren komunikacji teren ogrodów działkowych teren infrastruktury technicznej
profil dodatkowy	teren elektrowni słonecznej teren elektrowni wodnej teren zieleni urządzonej teren zieleni naturalnej teren lasu teren wód
maksymalna nadziemna intensywnosc zabudowy	1.2
maksymalny udzial powierzchni	

zabudowy	60%
maksymalna wysokosc zabudowy	12.0 m
minimalny udzial powierzchni biologicznie czynnej	30%
geometria	
plan	https://www.gov.pl/zagospodarowanieprzestrzenne/app /AktPlanowaniaPrzestrzennego/PL.ZIPPZP.11425/281803-POG/1POG

strefa planistyczna	PL.ZIPPZP.11425_281803-POG_1POG-258SZ_20260312T072412
identifier	https://www.gov.pl/zagospodarowanieprzestrzenne/app /StrefaPlanistyczna/PL.ZIPPZP.11425/281803-POG/1POG-258SZ /20260312T072412
przestrzen nazw	PL.ZIPPZP.11425/281803-POG
lokalny id	1POG-258SZ
wersja id	20260312T072412
poczatek wersji obiektu	2026-03-12T07:24:12
nazwa	strefa wielofunkcyjna z zabudową zagrodową
oznaczenie	258SZ
symbol	SZ
obowiazuje od	2025-02-05
obowiazuje do	obecnie
status	w opracowaniu https://inspire.ec.europa.eu/codelist/ProcessStepGeneralValue /elaboration
charakter ustalenia	ogólnie wiążące https://inspire.ec.europa.eu/codelist/RegulationNatureValue /generallyBinding
profil podstawowy	teren zabudowy zagrodowej teren produkcji w gospodarstwach rolnych teren akwakultury i obsługi rybactwa teren komunikacji teren zieleni urządzonej teren ogrodów działkowych teren infrastruktury technicznej
profil dodatkowy	teren usług teren zieleni naturalnej teren lasu teren wód
maksymalna nadziemna	

intensywnosc zabudowy	0.9
maksymalny udzial powierzchni zabudowy	50%
maksymalna wysokosc zabudowy	12.0 m
minimalny udzial powierzchni biologicznie czynnej	30%
geometria	
plan	https://www.gov.pl/zagospodarowanieprzestrzenne/app/AktPlanowaniaPrzestrzennego/PL.ZIPPZP.11425/281803-POG/1POG
strefa planistyczna	PL.ZIPPZP.11425_281803-POG_1POG-258SO_20260312T085408
identifier	https://www.gov.pl/zagospodarowanieprzestrzenne/app/StrefaPlanistyczna/PL.ZIPPZP.11425/281803-POG/1POG-258SO/20260312T085408
przestrzen nazw	PL.ZIPPZP.11425/281803-POG
lokalny id	1POG-258SO
wersja id	20260312T085408
poczatek wersji obiektu	2026-03-12T08:54:08
nazwa	strefa otwarta
oznaczenie	258SO
symbol	SO
obowiazuje od	2025-02-04
obowiazuje do	obecnie
status	w opracowaniu https://inspire.ec.europa.eu/codelist/ProcessStepGeneralValue/elaboration
charakter ustalenia	ogólnie wiążące https://inspire.ec.europa.eu/codelist/RegulationNatureValue/generallyBinding
profil podstawowy	teren rolnictwa z zakazem zabudowy teren lasu teren zieleni naturalnej teren wód teren komunikacji teren ogrodów działkowych teren infrastruktury technicznej
geometria	



plan	https://www.gov.pl/zagospodarowanieprzestrzenne/app /AktPlanowaniaPrzestrzennego/PL.ZIPPZP.11425/281803-POG/1POG
strefa planistyczna	PL.ZIPPZP.11425_281803-POG_1POG-258SJ_20250206T120106
identifier	https://www.gov.pl/zagospodarowanieprzestrzenne/app /StrefaPlanistyczna/PL.ZIPPZP.11425/281803-POG/1POG-258SJ /20250206T120106
przestrzen nazw	PL.ZIPPZP.11425/281803-POG
lokalny id	1POG-258SJ
wersja id	20250206T120106
poczatek wersji obiektu	2025-02-06T12:01:06
nazwa	strefa wielofunkcyjna z zabudową mieszkaniową jednorodzinną
oznaczenie	258SJ
symbol	SJ
obowiazuje od	2025-02-05
obowiazuje do	obecnie
status	w opracowaniu https://inspire.ec.europa.eu/codelist/ProcessStepGeneralValue /elaboration
charakter ustalenia	ogólnie wiążące https://inspire.ec.europa.eu/codelist/RegulationNatureValue /generallyBinding
profil podstawowy	teren zabudowy mieszkaniowej jednorodzinnej teren usług teren komunikacji teren zieleni urządzonej teren ogrodów działkowych teren infrastruktury technicznej
profil dodatkowy	teren zabudowy letniskowej lub rekreacji indywidualnej teren zieleni naturalnej teren lasu teren wód
maksymalna nadziemna intensywnosc zabudowy	0.9
maksymalny udzial powierzchni zabudowy	50%
maksymalna wysokosc zabudowy	12.0 m
minimalny udzial powierzchni	

biologicznie czynnej	30%
geometria	
plan	https://www.gov.pl/zagospodarowanieprzestrzenne/app/AktPlanowaniaPrzestrzennego/PL.ZIPPZP.11425/281803-POG/1POG
strefa planistyczna	PL.ZIPPZP.11425_281803-POG_1POG-258SR_20260413T070908
identifier	https://www.gov.pl/zagospodarowanieprzestrzenne/app/StrefaPlanistyczna/PL.ZIPPZP.11425/281803-POG/1POG-258SR/20260413T070908
przestrzen nazw	PL.ZIPPZP.11425/281803-POG
lokalny id	1POG-258SR
wersja id	20260413T070908
poczatek wersji obiektu	2026-04-13T07:09:08
nazwa	strefa produkcji rolniczej
oznaczenie	258SR
symbol	SR
obowiazuje od	2026-02-24
obowiazuje do	obecnie
status	w opracowaniu https://inspire.ec.europa.eu/codelist/ProcessStepGeneralValue/elaboration
charakter ustalenia	ogólnie wiążące https://inspire.ec.europa.eu/codelist/RegulationNatureValue/generallyBinding
profil podstawowy	teren produkcji w gospodarstwach rolnych teren wielkotowarowej produkcji rolnej teren akwakultury i obsługi rybactwa teren komunikacji teren ogrodów działkowych teren infrastruktury technicznej
profil dodatkowy	teren elektrowni słonecznej teren elektrowni wodnej teren zieleni urządzonej teren zieleni naturalnej teren lasu teren wód
maksymalna nadziemna intensywnosc zabudowy	1.2
maksymalny udzial powierzchni	

zabudowy	60%
maksymalna wysokosc zabudowy	12.0 m
minimalny udzial powierzchni biologicznie czynnej	30%
geometria	
plan	https://www.gov.pl/zagospodarowanieprzestrzenne/app /AktPlanowaniaPrzestrzennego/PL.ZIPPZP.11425/281803-POG/1POG

strefa planistyczna	PL.ZIPPZP.11425_281803-POG_1POG-259SZ_20260415T111146
identifier	https://www.gov.pl/zagospodarowanieprzestrzenne/app /StrefaPlanistyczna/PL.ZIPPZP.11425/281803-POG/1POG-259SZ /20260415T111146
przestrzen nazw	PL.ZIPPZP.11425/281803-POG
lokalny id	1POG-259SZ
wersja id	20260415T111146
poczatek wersji obiektu	2026-04-15T11:11:46
nazwa	strefa wielofunkcyjna z zabudową zagrodową
oznaczenie	259SZ
symbol	SZ
obowiazuje od	2025-02-05
obowiazuje do	obecnie
status	w opracowaniu https://inspire.ec.europa.eu/codelist/ProcessStepGeneralValue /elaboration
charakter ustalenia	ogólnie wiążące https://inspire.ec.europa.eu/codelist/RegulationNatureValue /generallyBinding
profil podstawowy	teren zabudowy zagrodowej teren produkcji w gospodarstwach rolnych teren akwakultury i obsługi rybactwa teren komunikacji teren zieleni urządzonej teren ogrodów działkowych teren infrastruktury technicznej
profil dodatkowy	teren usług teren zieleni naturalnej teren lasu teren wód
maksymalna nadziemna	

intensywnosc zabudowy	0.9
maksymalny udzial powierzchni zabudowy	50%
maksymalna wysokosc zabudowy	12.0 m
minimalny udzial powierzchni biologicznie czynnej	30%
geometria	
plan	https://www.gov.pl/zagospodarowanieprzestrzenne/app/AktPlanowaniaPrzestrzennego/PL.ZIPPZP.11425/281803-POG/1POG
strefa planistyczna	PL.ZIPPZP.11425_281803-POG_1POG-259SO_20260312T085408
identifier	https://www.gov.pl/zagospodarowanieprzestrzenne/app/StrefaPlanistyczna/PL.ZIPPZP.11425/281803-POG/1POG-259SO/20260312T085408
przestrzen nazw	PL.ZIPPZP.11425/281803-POG
lokalny id	1POG-259SO
wersja id	20260312T085408
poczatek wersji obiektu	2026-03-12T08:54:08
nazwa	strefa otwarta
oznaczenie	259SO
symbol	SO
obowiazuje od	2025-02-04
obowiazuje do	obecnie
status	w opracowaniu https://inspire.ec.europa.eu/codelist/ProcessStepGeneralValue/elaboration
charakter ustalenia	ogólnie wiążące https://inspire.ec.europa.eu/codelist/RegulationNatureValue/generallyBinding
profil podstawowy	teren rolnictwa z zakazem zabudowy teren lasu teren zieleni naturalnej teren wód teren komunikacji teren ogrodów działkowych teren infrastruktury technicznej
profil dodatkowy	teren elektrowni słonecznej teren elektrowni geotermalnej teren elektrowni wodnej

	teren biogazowni teren zieleni urządzonej
geometria	
plan	https://www.gov.pl/zagospodarowanieprzestrzenne/app /AktPlanowaniaPrzestrzennego/PL.ZIPPZP.11425/281803-POG/1POG
strefa planistyczna	PL.ZIPPZP.11425_281803-POG_1POG-259SJ_20250206T120106
identifier	https://www.gov.pl/zagospodarowanieprzestrzenne/app /StrefaPlanistyczna/PL.ZIPPZP.11425/281803-POG/1POG-259SJ /20250206T120106
przestrzen nazw	PL.ZIPPZP.11425/281803-POG
lokalny id	1POG-259SJ
wersja id	20250206T120106
poczatek wersji obiektu	2025-02-06T12:01:06
nazwa	strefa wielofunkcyjna z zabudową mieszkaniową jednorodzinną
oznaczenie	259SJ
symbol	SJ
obowiazuje od	2025-02-05
obowiazuje do	obecnie
status	w opracowaniu https://inspire.ec.europa.eu/codelist/ProcessStepGeneralValue /elaboration
charakter ustalenia	ogólnie wiążące https://inspire.ec.europa.eu/codelist/RegulationNatureValue /generallyBinding
profil podstawowy	teren zabudowy mieszkaniowej jednorodzinnej teren usług teren komunikacji teren zieleni urządzonej teren ogrodów działkowych teren infrastruktury technicznej
profil dodatkowy	teren zabudowy letniskowej lub rekreacji indywidualnej teren zieleni naturalnej teren lasu teren wód
maksymalna nadziemna intensywnosc zabudowy	0.9
maksymalny udzial powierzchni zabudowy	50%

maksymalna wysokosc zabudowy	12.0 m
minimalny udzial powierzchni biologicznie czynnej	30%
geometria	
plan	https://www.gov.pl/zagospodarowanieprzestrzenne/app/AktPlanowaniaPrzestrzennego/PL.ZIPPZP.11425/281803-POG/1POG
strefa planistyczna	PL.ZIPPZP.11425_281803-POG_1POG-259SR_20260410T073332
identifier	https://www.gov.pl/zagospodarowanieprzestrzenne/app/StrefaPlanistyczna/PL.ZIPPZP.11425/281803-POG/1POG-259SR/20260410T073332
przestrzen nazw	PL.ZIPPZP.11425/281803-POG
lokalny id	1POG-259SR
wersja id	20260410T073332
poczatek wersji obiektu	2026-04-10T07:33:32
nazwa	strefa produkcji rolniczej
oznaczenie	259SR
symbol	SR
obowiazuje od	2026-02-24
obowiazuje do	obecnie
status	w opracowaniu https://inspire.ec.europa.eu/codelist/ProcessStepGeneralValue/elaboration
charakter ustalenia	ogólnie wiążące https://inspire.ec.europa.eu/codelist/RegulationNatureValue/generallyBinding
profil podstawowy	teren produkcji w gospodarstwach rolnych teren wielkotowarowej produkcji rolnej teren akwakultury i obsługi rybactwa teren komunikacji teren ogrodów działkowych teren infrastruktury technicznej
profil dodatkowy	teren elektrowni słonecznej teren elektrowni wodnej teren zieleni urządzonej teren zieleni naturalnej teren lasu teren wód
maksymalna nadziemna	

intensywnosc zabudowy	1.2
maksymalny udzial powierzchni zabudowy	60%
maksymalna wysokosc zabudowy	12.0 m
minimalny udzial powierzchni biologicznie czynnej	30%
geometria	
plan	https://www.gov.pl/zagospodarowanieprzestrzenne/app/AktPlanowaniaPrzestrzennego/PL.ZIPPZP.11425/281803-POG/1POG
strefa planistyczna	PL.ZIPPZP.11425_281803-POG_1POG-260SZ_20260312T085351
identifier	https://www.gov.pl/zagospodarowanieprzestrzenne/app/StrefaPlanistyczna/PL.ZIPPZP.11425/281803-POG/1POG-260SZ/20260312T085351
przestrzen nazw	PL.ZIPPZP.11425/281803-POG
lokalny id	1POG-260SZ
wersja id	20260312T085351
poczatek wersji obiektu	2026-03-12T08:53:51
nazwa	strefa wielofunkcyjna z zabudową zagrodową
oznaczenie	260SZ
symbol	SZ
obowiazuje od	2025-02-05
obowiazuje do	obecnie
status	w opracowaniu https://inspire.ec.europa.eu/codelist/ProcessStepGeneralValue/elaboration
charakter ustalenia	ogólnie wiążące https://inspire.ec.europa.eu/codelist/RegulationNatureValue/generallyBinding
profil podstawowy	teren zabudowy zagrodowej teren produkcji w gospodarstwach rolnych teren akwakultury i obsługi rybactwa teren komunikacji teren zieleni urządzonej teren ogrodów działkowych teren infrastruktury technicznej
profil dodatkowy	teren usług teren zieleni naturalnej

	teren lasu teren wód
maksymalna nadziemna intensywnosc zabudowy	0.9
maksymalny udzial powierzchni zabudowy	50%
maksymalna wysokosc zabudowy	12.0 m
minimalny udzial powierzchni biologicznie czynnej	30%
geometria	
plan	https://www.gov.pl/zagospodarowanieprzestrzenne/app /AktPlanowaniaPrzestrzennego/PL.ZIPPZP.11425/281803-POG/1POG

strefa planistyczna	PL.ZIPPZP.11425_281803-POG_1POG-260SO_20260312T085408
identifier	https://www.gov.pl/zagospodarowanieprzestrzenne/app /StrefaPlanistyczna/PL.ZIPPZP.11425/281803-POG/1POG-260SO /20260312T085408
przestrzen nazw	PL.ZIPPZP.11425/281803-POG
lokalny id	1POG-260SO
wersja id	20260312T085408
poczatek wersji obiektu	2026-03-12T08:54:08
nazwa	strefa otwarta
oznaczenie	260SO
symbol	SO
obowiazuje od	2025-02-04
obowiazuje do	obecnie
status	w opracowaniu https://inspire.ec.europa.eu/codelist/ProcessStepGeneralValue /elaboration
charakter ustalenia	ogólnie wiążące https://inspire.ec.europa.eu/codelist/RegulationNatureValue /generallyBinding
profil podstawowy	teren rolnictwa z zakazem zabudowy teren lasu teren zieleni naturalnej teren wód teren komunikacji teren ogrodów działkowych teren infrastruktury technicznej

geometria	
plan	https://www.gov.pl/zagospodarowanieprzestrzenne/app /AktPlanowaniaPrzestrzennego/PL.ZIPPZP.11425/281803-POG/1POG
strefa planistyczna	PL.ZIPPZP.11425_281803-POG_1POG-260SJ_20260312T103007
identifier	https://www.gov.pl/zagospodarowanieprzestrzenne/app /StrefaPlanistyczna/PL.ZIPPZP.11425/281803-POG/1POG-260SJ /20260312T103007
przestrzen nazw	PL.ZIPPZP.11425/281803-POG
lokalny id	1POG-260SJ
wersja id	20260312T103007
poczatek wersji obiektu	2026-03-12T10:30:07
nazwa	strefa wielofunkcyjna z zabudową mieszkaniową jednorodzinną
oznaczenie	260SJ
symbol	SJ
obowiazuje od	2025-02-05
obowiazuje do	obecnie
status	w opracowaniu https://inspire.ec.europa.eu/codelist/ProcessStepGeneralValue /elaboration
charakter ustalenia	ogólnie wiążące https://inspire.ec.europa.eu/codelist/RegulationNatureValue /generallyBinding
profil podstawowy	teren zabudowy mieszkaniowej jednorodzinnej teren usług teren komunikacji teren zieleni urządzonej teren ogrodów działkowych teren infrastruktury technicznej
profil dodatkowy	teren zabudowy letniskowej lub rekreacji indywidualnej teren zieleni naturalnej teren lasu teren wód
maksymalna nadziemna intensywnosc zabudowy	0.9
maksymalny udzial powierzchni zabudowy	50%
maksymalna wysokosc zabudowy	12.0 m

minimalny udzial powierzchni biologicznie czynnej	30%
geometria	
plan	https://www.gov.pl/zagospodarowanieprzestrzenne/app/AktPlanowaniaPrzestrzennego/PL.ZIPPZP.11425/281803-POG/1POG
strefa planistyczna	PL.ZIPPZP.11425_281803-POG_1POG-260SR_20260410T073152
identifier	https://www.gov.pl/zagospodarowanieprzestrzenne/app/StrefaPlanistyczna/PL.ZIPPZP.11425/281803-POG/1POG-260SR/20260410T073152
przestrzen nazw	PL.ZIPPZP.11425/281803-POG
lokalny id	1POG-260SR
wersja id	20260410T073152
poczatek wersji obiektu	2026-04-10T07:31:52
nazwa	strefa produkcji rolniczej
oznaczenie	260SR
symbol	SR
obowiazuje od	2026-02-24
obowiazuje do	obecnie
status	w opracowaniu https://inspire.ec.europa.eu/codelist/ProcessStepGeneralValue/elaboration
charakter ustalenia	ogólnie wiążące https://inspire.ec.europa.eu/codelist/RegulationNatureValue/generallyBinding
profil podstawowy	teren produkcji w gospodarstwach rolnych teren wielkotowarowej produkcji rolnej teren akwakultury i obsługi rybactwa teren komunikacji teren ogrodów działkowych teren infrastruktury technicznej
profil dodatkowy	teren elektrowni słonecznej teren elektrowni wodnej teren zieleni urządzonej teren zieleni naturalnej teren lasu teren wód
maksymalna nadziemna intensywnosc zabudowy	1.2

maksymalny udzial powierzchni zabudowy	60%
maksymalna wysokosc zabudowy	12.0 m
minimalny udzial powierzchni biologicznie czynnej	30%
geometria	
plan	https://www.gov.pl/zagospodarowanieprzestrzenne/app/AktPlanowaniaPrzestrzennego/PL.ZIPPZP.11425/281803-POG/1POG

strefa planistyczna	PL.ZIPPZP.11425_281803-POG_1POG-261SZ_20250206T120106
identifier	https://www.gov.pl/zagospodarowanieprzestrzenne/app/StrefaPlanistyczna/PL.ZIPPZP.11425/281803-POG/1POG-261SZ/20250206T120106
przestrzen nazw	PL.ZIPPZP.11425/281803-POG
lokalny id	1POG-261SZ
wersja id	20250206T120106
poczatek wersji obiektu	2025-02-06T12:01:06
nazwa	strefa wielofunkcyjna z zabudową zagrodową
oznaczenie	261SZ
symbol	SZ
obowiazuje od	2025-02-05
obowiazuje do	obecnie
status	w opracowaniu https://inspire.ec.europa.eu/codelist/ProcessStepGeneralValue/elaboration
charakter ustalenia	ogólnie wiążące https://inspire.ec.europa.eu/codelist/RegulationNatureValue/generallyBinding
profil podstawowy	teren zabudowy zagrodowej teren produkcji w gospodarstwach rolnych teren akwakultury i obsługi rybactwa teren komunikacji teren zieleni urządzonej teren ogrodów działkowych teren infrastruktury technicznej
profil dodatkowy	teren usług teren zieleni naturalnej teren lasu teren wód

maksymalna nadziemna intensywnosc zabudowy	0.9
maksymalny udzial powierzchni zabudowy	50%
maksymalna wysokosc zabudowy	12.0 m
minimalny udzial powierzchni biologicznie czynnej	30%
geometria	
plan	https://www.gov.pl/zagospodarowanieprzestrzenne/app/AktPlanowaniaPrzestrzennego/PL.ZIPPZP.11425/281803-POG/1POG

strefa planistyczna	PL.ZIPPZP.11425_281803-POG_1POG-261SO_20260312T085408
identifier	https://www.gov.pl/zagospodarowanieprzestrzenne/app/StrefaPlanistyczna/PL.ZIPPZP.11425/281803-POG/1POG-261SO/20260312T085408
przestrzen nazw	PL.ZIPPZP.11425/281803-POG
lokalny id	1POG-261SO
wersja id	20260312T085408
poczatek wersji obiektu	2026-03-12T08:54:08
nazwa	strefa otwarta
oznaczenie	261SO
symbol	SO
obowiazuje od	2025-02-04
obowiazuje do	obecnie
status	w opracowaniu https://inspire.ec.europa.eu/codelist/ProcessStepGeneralValue/elaboration
charakter ustalenia	ogólnie wiążące https://inspire.ec.europa.eu/codelist/RegulationNatureValue/generallyBinding
profil podstawowy	teren rolnictwa z zakazem zabudowy teren lasu teren zieleni naturalnej teren wód teren komunikacji teren ogrodów działkowych teren infrastruktury technicznej
geometria	



plan	https://www.gov.pl/zagospodarowanieprzestrzenne/app /AktPlanowaniaPrzestrzennego/PL.ZIPPZP.11425/281803-POG/1POG
strefa planistyczna	PL.ZIPPZP.11425_281803-POG_1POG-261SJ_20250206T120106
identifier	https://www.gov.pl/zagospodarowanieprzestrzenne/app /StrefaPlanistyczna/PL.ZIPPZP.11425/281803-POG/1POG-261SJ /20250206T120106
przestrzen nazw	PL.ZIPPZP.11425/281803-POG
lokalny id	1POG-261SJ
wersja id	20250206T120106
poczatek wersji obiektu	2025-02-06T12:01:06
nazwa	strefa wielofunkcyjna z zabudową mieszkaniową jednorodzinną
oznaczenie	261SJ
symbol	SJ
obowiazuje od	2025-02-05
obowiazuje do	obecnie
status	w opracowaniu https://inspire.ec.europa.eu/codelist/ProcessStepGeneralValue /elaboration
charakter ustalenia	ogólnie wiążące https://inspire.ec.europa.eu/codelist/RegulationNatureValue /generallyBinding
profil podstawowy	teren zabudowy mieszkaniowej jednorodzinnej teren usług teren komunikacji teren zieleni urządzonej teren ogrodów działkowych teren infrastruktury technicznej
profil dodatkowy	teren zabudowy letniskowej lub rekreacji indywidualnej teren zieleni naturalnej teren lasu teren wód
maksymalna nadziemna intensywnosc zabudowy	0.9
maksymalny udzial powierzchni zabudowy	50%
maksymalna wysokosc zabudowy	12.0 m
minimalny udzial powierzchni	

biologicznie czynnej	30%
geometria	
plan	https://www.gov.pl/zagospodarowanieprzestrzenne/app/AktPlanowaniaPrzestrzennego/PL.ZIPPZP.11425/281803-POG/1POG
strefa planistyczna	PL.ZIPPZP.11425_281803-POG_1POG-261SR_20260410T074608
identifier	https://www.gov.pl/zagospodarowanieprzestrzenne/app/StrefaPlanistyczna/PL.ZIPPZP.11425/281803-POG/1POG-261SR/20260410T074608
przestrzen nazw	PL.ZIPPZP.11425/281803-POG
lokalny id	1POG-261SR
wersja id	20260410T074608
poczatek wersji obiektu	2026-04-10T07:46:08
nazwa	strefa produkcji rolniczej
oznaczenie	261SR
symbol	SR
obowiazuje od	2026-02-24
obowiazuje do	obecnie
status	w opracowaniu https://inspire.ec.europa.eu/codelist/ProcessStepGeneralValue/elaboration
charakter ustalenia	ogólnie wiążące https://inspire.ec.europa.eu/codelist/RegulationNatureValue/generallyBinding
profil podstawowy	teren produkcji w gospodarstwach rolnych teren wielkotowarowej produkcji rolnej teren akwakultury i obsługi rybactwa teren komunikacji teren ogrodów działkowych teren infrastruktury technicznej
profil dodatkowy	teren elektrowni słonecznej teren elektrowni wodnej teren zieleni urządzonej teren zieleni naturalnej teren lasu teren wód
maksymalna nadziemna intensywnosc zabudowy	1.2
maksymalny udzial powierzchni	

zabudowy	60%
maksymalna wysokosc zabudowy	12.0 m
minimalny udzial powierzchni biologicznie czynnej	30%
geometria	
plan	https://www.gov.pl/zagospodarowanieprzestrzenne/app/AktPlanowaniaPrzestrzennego/PL.ZIPPZP.11425/281803-POG/1POG

strefa planistyczna	PL.ZIPPZP.11425_281803-POG_1POG-262SZ_20250206T120106
identifier	https://www.gov.pl/zagospodarowanieprzestrzenne/app/StrefaPlanistyczna/PL.ZIPPZP.11425/281803-POG/1POG-262SZ/20250206T120106
przestrzen nazw	PL.ZIPPZP.11425/281803-POG
lokalny id	1POG-262SZ
wersja id	20250206T120106
poczatek wersji obiektu	2025-02-06T12:01:06
nazwa	strefa wielofunkcyjna z zabudową zagrodową
oznaczenie	262SZ
symbol	SZ
obowiazuje od	2025-02-05
obowiazuje do	obecnie
status	w opracowaniu https://inspire.ec.europa.eu/codelist/ProcessStepGeneralValue/elaboration
charakter ustalenia	ogólnie wiążące https://inspire.ec.europa.eu/codelist/RegulationNatureValue/generallyBinding
profil podstawowy	teren zabudowy zagrodowej teren produkcji w gospodarstwach rolnych teren akwakultury i obsługi rybactwa teren komunikacji teren zieleni urządzonej teren ogrodów działkowych teren infrastruktury technicznej
profil dodatkowy	teren usług teren zieleni naturalnej teren lasu teren wód
maksymalna nadziemna	

intensywnosc zabudowy	0.9
maksymalny udzial powierzchni zabudowy	50%
maksymalna wysokosc zabudowy	12.0 m
minimalny udzial powierzchni biologicznie czynnej	30%
geometria	
plan	https://www.gov.pl/zagospodarowanieprzestrzenne/app/AktPlanowaniaPrzestrzennego/PL.ZIPPZP.11425/281803-POG/1POG
strefa planistyczna	PL.ZIPPZP.11425_281803-POG_1POG-262SO_20260312T085408
identifier	https://www.gov.pl/zagospodarowanieprzestrzenne/app/StrefaPlanistyczna/PL.ZIPPZP.11425/281803-POG/1POG-262SO/20260312T085408
przestrzen nazw	PL.ZIPPZP.11425/281803-POG
lokalny id	1POG-262SO
wersja id	20260312T085408
poczatek wersji obiektu	2026-03-12T08:54:08
nazwa	strefa otwarta
oznaczenie	262SO
symbol	SO
obowiazuje od	2025-02-04
obowiazuje do	obecnie
status	w opracowaniu https://inspire.ec.europa.eu/codelist/ProcessStepGeneralValue/elaboration
charakter ustalenia	ogólnie wiążące https://inspire.ec.europa.eu/codelist/RegulationNatureValue/generallyBinding
profil podstawowy	teren rolnictwa z zakazem zabudowy teren lasu teren zieleni naturalnej teren wód teren komunikacji teren ogrodów działkowych teren infrastruktury technicznej
geometria	



plan	https://www.gov.pl/zagospodarowanieprzestrzenne/app /AktPlanowaniaPrzestrzennego/PL.ZIPPZP.11425/281803-POG/1POG
strefa planistyczna	PL.ZIPPZP.11425_281803-POG_1POG-262SJ_20250206T120106
identifier	https://www.gov.pl/zagospodarowanieprzestrzenne/app /StrefaPlanistyczna/PL.ZIPPZP.11425/281803-POG/1POG-262SJ /20250206T120106
przestrzen nazw	PL.ZIPPZP.11425/281803-POG
lokalny id	1POG-262SJ
wersja id	20250206T120106
poczatek wersji obiektu	2025-02-06T12:01:06
nazwa	strefa wielofunkcyjna z zabudową mieszkaniową jednorodzinną
oznaczenie	262SJ
symbol	SJ
obowiazuje od	2025-02-05
obowiazuje do	obecnie
status	w opracowaniu https://inspire.ec.europa.eu/codelist/ProcessStepGeneralValue /elaboration
charakter ustalenia	ogólnie wiążące https://inspire.ec.europa.eu/codelist/RegulationNatureValue /generallyBinding
profil podstawowy	teren zabudowy mieszkaniowej jednorodzinnej teren usług teren komunikacji teren zieleni urządzonej teren ogrodów działkowych teren infrastruktury technicznej
profil dodatkowy	teren zabudowy letniskowej lub rekreacji indywidualnej teren zieleni naturalnej teren lasu teren wód
maksymalna nadziemna intensywnosc zabudowy	0.9
maksymalny udzial powierzchni zabudowy	50%
maksymalna wysokosc zabudowy	12.0 m
minimalny udzial powierzchni	

biologicznie czynnej	30%
geometria	
plan	https://www.gov.pl/zagospodarowanieprzestrzenne/app/AktPlanowaniaPrzestrzennego/PL.ZIPPZP.11425/281803-POG/1POG
strefa planistyczna	PL.ZIPPZP.11425_281803-POG_1POG-262SR_20260410T074838
identifier	https://www.gov.pl/zagospodarowanieprzestrzenne/app/StrefaPlanistyczna/PL.ZIPPZP.11425/281803-POG/1POG-262SR/20260410T074838
przestrzen nazw	PL.ZIPPZP.11425/281803-POG
lokalny id	1POG-262SR
wersja id	20260410T074838
poczatek wersji obiektu	2026-04-10T07:48:38
nazwa	strefa produkcji rolniczej
oznaczenie	262SR
symbol	SR
obowiazuje od	2026-02-24
obowiazuje do	obecnie
status	w opracowaniu https://inspire.ec.europa.eu/codelist/ProcessStepGeneralValue/elaboration
charakter ustalenia	ogólnie wiążące https://inspire.ec.europa.eu/codelist/RegulationNatureValue/generallyBinding
profil podstawowy	teren produkcji w gospodarstwach rolnych teren wielkotowarowej produkcji rolnej teren akwakultury i obsługi rybactwa teren komunikacji teren ogrodów działkowych teren infrastruktury technicznej
profil dodatkowy	teren elektrowni słonecznej teren elektrowni wodnej teren zieleni urządzonej teren zieleni naturalnej teren lasu teren wód
maksymalna nadziemna intensywnosc zabudowy	1.2
maksymalny udzial powierzchni	

zabudowy	60%
maksymalna wysokosc zabudowy	12.0 m
minimalny udzial powierzchni biologicznie czynnej	30%
geometria	
plan	https://www.gov.pl/zagospodarowanieprzestrzenne/app/AktPlanowaniaPrzestrzennego/PL.ZIPPZP.11425/281803-POG/1POG

strefa planistyczna	PL.ZIPPZP.11425_281803-POG_1POG-263SZ_20260410T111809
identifier	https://www.gov.pl/zagospodarowanieprzestrzenne/app/StrefaPlanistyczna/PL.ZIPPZP.11425/281803-POG/1POG-263SZ/20260410T111809
przestrzen nazw	PL.ZIPPZP.11425/281803-POG
lokalny id	1POG-263SZ
wersja id	20260410T111809
poczatek wersji obiektu	2026-04-10T11:18:09
nazwa	strefa wielofunkcyjna z zabudową zagrodową
oznaczenie	263SZ
symbol	SZ
obowiazuje od	2025-02-05
obowiazuje do	obecnie
status	w opracowaniu https://inspire.ec.europa.eu/codelist/ProcessStepGeneralValue/elaboration
charakter ustalenia	ogólnie wiążące https://inspire.ec.europa.eu/codelist/RegulationNatureValue/generallyBinding
profil podstawowy	teren zabudowy zagrodowej teren produkcji w gospodarstwach rolnych teren akwakultury i obsługi rybactwa teren komunikacji teren zieleni urządzonej teren ogrodów działkowych teren infrastruktury technicznej
profil dodatkowy	teren usług teren zieleni naturalnej teren lasu teren wód
maksymalna nadziemna	

intensywnosc zabudowy	0.9
maksymalny udzial powierzchni zabudowy	50%
maksymalna wysokosc zabudowy	12.0 m
minimalny udzial powierzchni biologicznie czynnej	30%
geometria	
plan	https://www.gov.pl/zagospodarowanieprzestrzenne/app/AktPlanowaniaPrzestrzennego/PL.ZIPPZP.11425/281803-POG/1POG
strefa planistyczna	PL.ZIPPZP.11425_281803-POG_1POG-263SO_20260312T085408
identifier	https://www.gov.pl/zagospodarowanieprzestrzenne/app/StrefaPlanistyczna/PL.ZIPPZP.11425/281803-POG/1POG-263SO/20260312T085408
przestrzen nazw	PL.ZIPPZP.11425/281803-POG
lokalny id	1POG-263SO
wersja id	20260312T085408
poczatek wersji obiektu	2026-03-12T08:54:08
nazwa	strefa otwarta
oznaczenie	263SO
symbol	SO
obowiazuje od	2025-02-04
obowiazuje do	obecnie
status	w opracowaniu https://inspire.ec.europa.eu/codelist/ProcessStepGeneralValue/elaboration
charakter ustalenia	ogólnie wiążące https://inspire.ec.europa.eu/codelist/RegulationNatureValue/generallyBinding
profil podstawowy	teren rolnictwa z zakazem zabudowy teren lasu teren zieleni naturalnej teren wód teren komunikacji teren ogrodów działkowych teren infrastruktury technicznej
geometria	



plan	https://www.gov.pl/zagospodarowanieprzestrzenne/app /AktPlanowaniaPrzestrzennego/PL.ZIPPZP.11425/281803-POG/1POG
strefa planistyczna	PL.ZIPPZP.11425_281803-POG_1POG-263SJ_20250206T120106
identifier	https://www.gov.pl/zagospodarowanieprzestrzenne/app /StrefaPlanistyczna/PL.ZIPPZP.11425/281803-POG/1POG-263SJ /20250206T120106
przestrzen nazw	PL.ZIPPZP.11425/281803-POG
lokalny id	1POG-263SJ
wersja id	20250206T120106
poczatek wersji obiektu	2025-02-06T12:01:06
nazwa	strefa wielofunkcyjna z zabudową mieszkaniową jednorodzinną
oznaczenie	263SJ
symbol	SJ
obowiazuje od	2025-02-05
obowiazuje do	obecnie
status	w opracowaniu https://inspire.ec.europa.eu/codelist/ProcessStepGeneralValue /elaboration
charakter ustalenia	ogólnie wiążące https://inspire.ec.europa.eu/codelist/RegulationNatureValue /generallyBinding
profil podstawowy	teren zabudowy mieszkaniowej jednorodzinnej teren usług teren komunikacji teren zieleni urządzonej teren ogrodów działkowych teren infrastruktury technicznej
profil dodatkowy	teren zabudowy letniskowej lub rekreacji indywidualnej teren zieleni naturalnej teren lasu teren wód
maksymalna nadziemna intensywnosc zabudowy	0.9
maksymalny udzial powierzchni zabudowy	50%
maksymalna wysokosc zabudowy	12.0 m
minimalny udzial powierzchni	

biologicznie czynnej	30%
geometria	
plan	https://www.gov.pl/zagospodarowanieprzestrzenne/app /AktPlanowaniaPrzestrzennego/PL.ZIPPZP.11425/281803-POG/1POG
strefa planistyczna	PL.ZIPPZP.11425_281803-POG_1POG-263SR_20260410T081810
identifier	https://www.gov.pl/zagospodarowanieprzestrzenne/app /StrefaPlanistyczna/PL.ZIPPZP.11425/281803-POG/1POG-263SR /20260410T081810
przestrzen nazw	PL.ZIPPZP.11425/281803-POG
lokalny id	1POG-263SR
wersja id	20260410T081810
poczatek wersji obiektu	2026-04-10T08:18:10
nazwa	strefa produkcji rolniczej
oznaczenie	263SR
symbol	SR
obowiazuje od	2026-02-24
obowiazuje do	obecnie
status	w opracowaniu https://inspire.ec.europa.eu/codelist/ProcessStepGeneralValue /elaboration
charakter ustalenia	ogólnie wiążące https://inspire.ec.europa.eu/codelist/RegulationNatureValue /generallyBinding
profil podstawowy	teren produkcji w gospodarstwach rolnych teren wielkotowarowej produkcji rolnej teren akwakultury i obsługi rybactwa teren komunikacji teren ogrodów działkowych teren infrastruktury technicznej
profil dodatkowy	teren elektrowni słonecznej teren elektrowni wodnej teren zieleni urządzonej teren zieleni naturalnej teren lasu teren wód
maksymalna nadziemna intensywnosc zabudowy	1.2
maksymalny udzial powierzchni	

zabudowy	60%
maksymalna wysokosc zabudowy	12.0 m
minimalny udzial powierzchni biologicznie czynnej	30%
geometria	
plan	https://www.gov.pl/zagospodarowanieprzestrzenne/app/AktPlanowaniaPrzestrzennego/PL.ZIPPZP.11425/281803-POG/1POG
strefa planistyczna	PL.ZIPPZP.11425_281803-POG_1POG-264SZ_20250206T120106
identifier	https://www.gov.pl/zagospodarowanieprzestrzenne/app/StrefaPlanistyczna/PL.ZIPPZP.11425/281803-POG/1POG-264SZ/20250206T120106
przestrzen nazw	PL.ZIPPZP.11425/281803-POG
lokalny id	1POG-264SZ
wersja id	20250206T120106
poczatek wersji obiektu	2025-02-06T12:01:06
nazwa	strefa wielofunkcyjna z zabudową zagrodową
oznaczenie	264SZ
symbol	SZ
obowiazuje od	2025-02-05
obowiazuje do	obecnie
status	w opracowaniu https://inspire.ec.europa.eu/codelist/ProcessStepGeneralValue/elaboration
charakter ustalenia	ogólnie wiążące https://inspire.ec.europa.eu/codelist/RegulationNatureValue/generallyBinding
profil podstawowy	teren zabudowy zagrodowej teren produkcji w gospodarstwach rolnych teren akwakultury i obsługi rybactwa teren komunikacji teren zieleni urządzonej teren ogrodów działkowych teren infrastruktury technicznej
profil dodatkowy	teren usług teren zieleni naturalnej teren lasu teren wód
maksymalna nadziemna	

intensywnosc zabudowy	0.9
maksymalny udzial powierzchni zabudowy	50%
maksymalna wysokosc zabudowy	12.0 m
minimalny udzial powierzchni biologicznie czynnej	30%
geometria	
plan	https://www.gov.pl/zagospodarowanieprzestrzenne/app/AktPlanowaniaPrzestrzennego/PL.ZIPPZP.11425/281803-POG/1POG
strefa planistyczna	PL.ZIPPZP.11425_281803-POG_1POG-264SO_20260312T085408
identifier	https://www.gov.pl/zagospodarowanieprzestrzenne/app/StrefaPlanistyczna/PL.ZIPPZP.11425/281803-POG/1POG-264SO/20260312T085408
przestrzen nazw	PL.ZIPPZP.11425/281803-POG
lokalny id	1POG-264SO
wersja id	20260312T085408
poczatek wersji obiektu	2026-03-12T08:54:08
nazwa	strefa otwarta
oznaczenie	264SO
symbol	SO
obowiazuje od	2025-02-04
obowiazuje do	obecnie
status	w opracowaniu https://inspire.ec.europa.eu/codelist/ProcessStepGeneralValue/elaboration
charakter ustalenia	ogólnie wiążące https://inspire.ec.europa.eu/codelist/RegulationNatureValue/generallyBinding
profil podstawowy	teren rolnictwa z zakazem zabudowy teren lasu teren zieleni naturalnej teren wód teren komunikacji teren ogrodów działkowych teren infrastruktury technicznej
geometria	



plan	https://www.gov.pl/zagospodarowanieprzestrzenne/app/AktPlanowaniaPrzestrzennego/PL.ZIPPZP.11425/281803-POG/1POG
strefa planistyczna	PL.ZIPPZP.11425_281803-POG_1POG-264SJ_20250206T120106
identifier	https://www.gov.pl/zagospodarowanieprzestrzenne/app/StrefaPlanistyczna/PL.ZIPPZP.11425/281803-POG/1POG-264SJ/20250206T120106
przestrzen nazw	PL.ZIPPZP.11425/281803-POG
lokalny id	1POG-264SJ
wersja id	20250206T120106
poczatek wersji obiektu	2025-02-06T12:01:06
nazwa	strefa wielofunkcyjna z zabudową mieszkaniową jednorodzinną
oznaczenie	264SJ
symbol	SJ
obowiazuje od	2025-02-05
obowiazuje do	obecnie
status	w opracowaniu https://inspire.ec.europa.eu/codelist/ProcessStepGeneralValue/elaboration
charakter ustalenia	ogólnie wiążące https://inspire.ec.europa.eu/codelist/RegulationNatureValue/generallyBinding
profil podstawowy	teren zabudowy mieszkaniowej jednorodzinnej teren usług teren komunikacji teren zieleni urządzonej teren ogrodów działkowych teren infrastruktury technicznej
profil dodatkowy	teren zabudowy letniskowej lub rekreacji indywidualnej teren zieleni naturalnej teren lasu teren wód
maksymalna nadziemna intensywnosc zabudowy	0.9
maksymalny udzial powierzchni zabudowy	50%
maksymalna wysokosc zabudowy	12.0 m
minimalny udzial powierzchni	

biologicznie czynnej	30%
geometria	
plan	https://www.gov.pl/zagospodarowanieprzestrzenne/app /AktPlanowaniaPrzestrzennego/PL.ZIPPZP.11425/281803-POG/1POG
strefa planistyczna	PL.ZIPPZP.11425_281803-POG_1POG-264SR_20260410T082015
identifier	https://www.gov.pl/zagospodarowanieprzestrzenne/app /StrefaPlanistyczna/PL.ZIPPZP.11425/281803-POG/1POG-264SR /20260410T082015
przestrzen nazw	PL.ZIPPZP.11425/281803-POG
lokalny id	1POG-264SR
wersja id	20260410T082015
poczatek wersji obiektu	2026-04-10T08:20:15
nazwa	strefa produkcji rolniczej
oznaczenie	264SR
symbol	SR
obowiazuje od	2026-02-24
obowiazuje do	obecnie
status	w opracowaniu https://inspire.ec.europa.eu/codelist/ProcessStepGeneralValue /elaboration
charakter ustalenia	ogólnie wiążące https://inspire.ec.europa.eu/codelist/RegulationNatureValue /generallyBinding
profil podstawowy	teren produkcji w gospodarstwach rolnych teren wielkotowarowej produkcji rolnej teren akwakultury i obsługi rybactwa teren komunikacji teren ogrodów działkowych teren infrastruktury technicznej
profil dodatkowy	teren elektrowni słonecznej teren elektrowni wodnej teren zieleni urządzonej teren zieleni naturalnej teren lasu teren wód
maksymalna nadziemna intensywnosc zabudowy	1.2
maksymalny udzial powierzchni	

zabudowy	60%
maksymalna wysokosc zabudowy	12.0 m
minimalny udzial powierzchni biologicznie czynnej	30%
geometria	
plan	https://www.gov.pl/zagospodarowanieprzestrzenne/app/AktPlanowaniaPrzestrzennego/PL.ZIPPZP.11425/281803-POG/1POG
strefa planistyczna	PL.ZIPPZP.11425_281803-POG_1POG-265SZ_20250206T120106
identifier	https://www.gov.pl/zagospodarowanieprzestrzenne/app/StrefaPlanistyczna/PL.ZIPPZP.11425/281803-POG/1POG-265SZ/20250206T120106
przestrzen nazw	PL.ZIPPZP.11425/281803-POG
lokalny id	1POG-265SZ
wersja id	20250206T120106
poczatek wersji obiektu	2025-02-06T12:01:06
nazwa	strefa wielofunkcyjna z zabudową zagrodową
oznaczenie	265SZ
symbol	SZ
obowiazuje od	2025-02-05
obowiazuje do	obecnie
status	w opracowaniu https://inspire.ec.europa.eu/codelist/ProcessStepGeneralValue/elaboration
charakter ustalenia	ogólnie wiążące https://inspire.ec.europa.eu/codelist/RegulationNatureValue/generallyBinding
profil podstawowy	teren zabudowy zagrodowej teren produkcji w gospodarstwach rolnych teren akwakultury i obsługi rybactwa teren komunikacji teren zieleni urządzonej teren ogrodów działkowych teren infrastruktury technicznej
profil dodatkowy	teren usług teren zieleni naturalnej teren lasu teren wód
maksymalna nadziemna	

intensywnosc zabudowy	0.9
maksymalny udzial powierzchni zabudowy	50%
maksymalna wysokosc zabudowy	12.0 m
minimalny udzial powierzchni biologicznie czynnej	30%
geometria	
plan	https://www.gov.pl/zagospodarowanieprzestrzenne/app/AktPlanowaniaPrzestrzennego/PL.ZIPPZP.11425/281803-POG/1POG
strefa planistyczna	PL.ZIPPZP.11425_281803-POG_1POG-265SO_20260312T085408
identifier	https://www.gov.pl/zagospodarowanieprzestrzenne/app/StrefaPlanistyczna/PL.ZIPPZP.11425/281803-POG/1POG-265SO/20260312T085408
przestrzen nazw	PL.ZIPPZP.11425/281803-POG
lokalny id	1POG-265SO
wersja id	20260312T085408
poczatek wersji obiektu	2026-03-12T08:54:08
nazwa	strefa otwarta
oznaczenie	265SO
symbol	SO
obowiazuje od	2025-02-04
obowiazuje do	obecnie
status	w opracowaniu https://inspire.ec.europa.eu/codelist/ProcessStepGeneralValue/elaboration
charakter ustalenia	ogólnie wiążące https://inspire.ec.europa.eu/codelist/RegulationNatureValue/generallyBinding
profil podstawowy	teren rolnictwa z zakazem zabudowy teren lasu teren zieleni naturalnej teren wód teren komunikacji teren ogrodów działkowych teren infrastruktury technicznej
geometria	



plan	https://www.gov.pl/zagospodarowanieprzestrzenne/app /AktPlanowaniaPrzestrzennego/PL.ZIPPZP.11425/281803-POG/1POG
strefa planistyczna	PL.ZIPPZP.11425_281803-POG_1POG-265SJ_20250206T120106
identifier	https://www.gov.pl/zagospodarowanieprzestrzenne/app /StrefaPlanistyczna/PL.ZIPPZP.11425/281803-POG/1POG-265SJ /20250206T120106
przestrzen nazw	PL.ZIPPZP.11425/281803-POG
lokalny id	1POG-265SJ
wersja id	20250206T120106
poczatek wersji obiektu	2025-02-06T12:01:06
nazwa	strefa wielofunkcyjna z zabudową mieszkaniową jednorodzinną
oznaczenie	265SJ
symbol	SJ
obowiazuje od	2025-02-05
obowiazuje do	obecnie
status	w opracowaniu https://inspire.ec.europa.eu/codelist/ProcessStepGeneralValue /elaboration
charakter ustalenia	ogólnie wiążące https://inspire.ec.europa.eu/codelist/RegulationNatureValue /generallyBinding
profil podstawowy	teren zabudowy mieszkaniowej jednorodzinnej teren usług teren komunikacji teren zieleni urządzonej teren ogrodów działkowych teren infrastruktury technicznej
profil dodatkowy	teren zabudowy letniskowej lub rekreacji indywidualnej teren zieleni naturalnej teren lasu teren wód
maksymalna nadziemna intensywnosc zabudowy	0.9
maksymalny udzial powierzchni zabudowy	50%
maksymalna wysokosc zabudowy	12.0 m
minimalny udzial powierzchni	

biologicznie czynnej	30%
geometria	
plan	https://www.gov.pl/zagospodarowanieprzestrzenne/app /AktPlanowaniaPrzestrzennego/PL.ZIPPZP.11425/281803-POG/1POG
strefa planistyczna	PL.ZIPPZP.11425_281803-POG_1POG-265SR_20260414T055520
identifier	https://www.gov.pl/zagospodarowanieprzestrzenne/app /StrefaPlanistyczna/PL.ZIPPZP.11425/281803-POG/1POG-265SR /20260414T055520
przestrzen nazw	PL.ZIPPZP.11425/281803-POG
lokalny id	1POG-265SR
wersja id	20260414T055520
poczatek wersji obiektu	2026-04-14T05:55:20
nazwa	strefa produkcji rolniczej
oznaczenie	265SR
symbol	SR
obowiazuje od	2026-02-24
obowiazuje do	obecnie
status	w opracowaniu https://inspire.ec.europa.eu/codelist/ProcessStepGeneralValue /elaboration
charakter ustalenia	ogólnie wiążące https://inspire.ec.europa.eu/codelist/RegulationNatureValue /generallyBinding
profil podstawowy	teren produkcji w gospodarstwach rolnych teren wielkotowarowej produkcji rolnej teren akwakultury i obsługi rybactwa teren komunikacji teren ogrodów działkowych teren infrastruktury technicznej
profil dodatkowy	teren elektrowni słonecznej teren elektrowni wodnej teren zieleni urządzonej teren zieleni naturalnej teren lasu teren wód
maksymalna nadziemna intensywnosc zabudowy	1.2
maksymalny udzial powierzchni	

zabudowy	60%
maksymalna wysokosc zabudowy	12.0 m
minimalny udzial powierzchni biologicznie czynnej	30%
geometria	
plan	https://www.gov.pl/zagospodarowanieprzestrzenne/app/AktPlanowaniaPrzestrzennego/PL.ZIPPZP.11425/281803-POG/1POG

strefa planistyczna	PL.ZIPPZP.11425_281803-POG_1POG-266SZ_20260415T111130
identifier	https://www.gov.pl/zagospodarowanieprzestrzenne/app/StrefaPlanistyczna/PL.ZIPPZP.11425/281803-POG/1POG-266SZ/20260415T111130
przestrzen nazw	PL.ZIPPZP.11425/281803-POG
lokalny id	1POG-266SZ
wersja id	20260415T111130
poczatek wersji obiektu	2026-04-15T11:11:30
nazwa	strefa wielofunkcyjna z zabudową zagrodową
oznaczenie	266SZ
symbol	SZ
obowiazuje od	2025-02-05
obowiazuje do	obecnie
status	w opracowaniu https://inspire.ec.europa.eu/codelist/ProcessStepGeneralValue/elaboration
charakter ustalenia	ogólnie wiążące https://inspire.ec.europa.eu/codelist/RegulationNatureValue/generallyBinding
profil podstawowy	teren zabudowy zagrodowej teren produkcji w gospodarstwach rolnych teren akwakultury i obsługi rybactwa teren komunikacji teren zieleni urządzonej teren ogrodów działkowych teren infrastruktury technicznej
profil dodatkowy	teren usług teren zieleni naturalnej teren lasu teren wód
maksymalna nadziemna	

intensywnosc zabudowy	0.9
maksymalny udzial powierzchni zabudowy	50%
maksymalna wysokosc zabudowy	12.0 m
minimalny udzial powierzchni biologicznie czynnej	30%
geometria	
plan	https://www.gov.pl/zagospodarowanieprzestrzenne/app/AktPlanowaniaPrzestrzennego/PL.ZIPPZP.11425/281803-POG/1POG
strefa planistyczna	PL.ZIPPZP.11425_281803-POG_1POG-266SO_20260312T085408
identifier	https://www.gov.pl/zagospodarowanieprzestrzenne/app/StrefaPlanistyczna/PL.ZIPPZP.11425/281803-POG/1POG-266SO/20260312T085408
przestrzen nazw	PL.ZIPPZP.11425/281803-POG
lokalny id	1POG-266SO
wersja id	20260312T085408
poczatek wersji obiektu	2026-03-12T08:54:08
nazwa	strefa otwarta
oznaczenie	266SO
symbol	SO
obowiazuje od	2025-02-04
obowiazuje do	obecnie
status	w opracowaniu https://inspire.ec.europa.eu/codelist/ProcessStepGeneralValue/elaboration
charakter ustalenia	ogólnie wiążące https://inspire.ec.europa.eu/codelist/RegulationNatureValue/generallyBinding
profil podstawowy	teren rolnictwa z zakazem zabudowy teren lasu teren zieleni naturalnej teren wód teren komunikacji teren ogrodów działkowych teren infrastruktury technicznej
geometria	



plan	https://www.gov.pl/zagospodarowanieprzestrzenne/app /AktPlanowaniaPrzestrzennego/PL.ZIPPZP.11425/281803-POG/1POG

strefa planistyczna	PL.ZIPPZP.11425_281803-POG_1POG-266SJ_20250206T120106
identifier	https://www.gov.pl/zagospodarowanieprzestrzenne/app /StrefaPlanistyczna/PL.ZIPPZP.11425/281803-POG/1POG-266SJ /20250206T120106
przestrzen nazw	PL.ZIPPZP.11425/281803-POG
lokalny id	1POG-266SJ
wersja id	20250206T120106
poczatek wersji obiektu	2025-02-06T12:01:06
nazwa	strefa wielofunkcyjna z zabudową mieszkaniową jednorodzinną
oznaczenie	266SJ
symbol	SJ
obowiazuje od	2025-02-05
obowiazuje do	obecnie
status	w opracowaniu https://inspire.ec.europa.eu/codelist/ProcessStepGeneralValue /elaboration
charakter ustalenia	ogólnie wiążące https://inspire.ec.europa.eu/codelist/RegulationNatureValue /generallyBinding
profil podstawowy	teren zabudowy mieszkaniowej jednorodzinnej teren usług teren komunikacji teren zieleni urządzonej teren ogrodów działkowych teren infrastruktury technicznej
profil dodatkowy	teren zabudowy letniskowej lub rekreacji indywidualnej teren zieleni naturalnej teren lasu teren wód
maksymalna nadziemna intensywnosc zabudowy	0.9
maksymalny udzial powierzchni zabudowy	50%
maksymalna wysokosc zabudowy	12.0 m
minimalny udzial powierzchni	

biologicznie czynnej	30%
geometria	
plan	https://www.gov.pl/zagospodarowanieprzestrzenne/app /AktPlanowaniaPrzestrzennego/PL.ZIPPZP.11425/281803-POG/1POG
strefa planistyczna	PL.ZIPPZP.11425_281803-POG_1POG-266SR_20260617T121533
identifier	https://www.gov.pl/zagospodarowanieprzestrzenne/app /StrefaPlanistyczna/PL.ZIPPZP.11425/281803-POG/1POG-266SR /20260617T121533
przestrzen nazw	PL.ZIPPZP.11425/281803-POG
lokalny id	1POG-266SR
wersja id	20260617T121533
poczatek wersji obiektu	2026-06-17T12:15:33
nazwa	strefa produkcji rolniczej
oznaczenie	266SR
symbol	SR
obowiazuje od	2026-02-24
obowiazuje do	obecnie
status	w opracowaniu https://inspire.ec.europa.eu/codelist/ProcessStepGeneralValue /elaboration
charakter ustalenia	ogólnie wiążące https://inspire.ec.europa.eu/codelist/RegulationNatureValue /generallyBinding
profil podstawowy	teren produkcji w gospodarstwach rolnych teren wielkotowarowej produkcji rolnej teren akwakultury i obsługi rybactwa teren komunikacji teren ogrodów działkowych teren infrastruktury technicznej
profil dodatkowy	teren elektrowni słonecznej teren elektrowni wodnej teren zieleni urządzonej teren zieleni naturalnej teren lasu teren wód
maksymalna nadziemna intensywnosc zabudowy	1.2
maksymalny udzial powierzchni	

zabudowy	60%
maksymalna wysokosc zabudowy	12.0 m
minimalny udzial powierzchni biologicznie czynnej	30%
geometria	
plan	https://www.gov.pl/zagospodarowanieprzestrzenne/app /AktPlanowaniaPrzestrzennego/PL.ZIPPZP.11425/281803-POG/1POG
strefa planistyczna	PL.ZIPPZP.11425_281803-POG_1POG-267SZ_20250206T120106
identifier	https://www.gov.pl/zagospodarowanieprzestrzenne/app /StrefaPlanistyczna/PL.ZIPPZP.11425/281803-POG/1POG-267SZ /20250206T120106
przestrzen nazw	PL.ZIPPZP.11425/281803-POG
lokalny id	1POG-267SZ
wersja id	20250206T120106
poczatek wersji obiektu	2025-02-06T12:01:06
nazwa	strefa wielofunkcyjna z zabudową zagrodową
oznaczenie	267SZ
symbol	SZ
obowiazuje od	2025-02-05
obowiazuje do	obecnie
status	w opracowaniu https://inspire.ec.europa.eu/codelist/ProcessStepGeneralValue /elaboration
charakter ustalenia	ogólnie wiążące https://inspire.ec.europa.eu/codelist/RegulationNatureValue /generallyBinding
profil podstawowy	teren zabudowy zagrodowej teren produkcji w gospodarstwach rolnych teren akwakultury i obsługi rybactwa teren komunikacji teren zieleni urządzonej teren ogrodów działkowych teren infrastruktury technicznej
profil dodatkowy	teren usług teren zieleni naturalnej teren lasu teren wód
maksymalna nadziemna	

intensywnosc zabudowy	0.9
maksymalny udzial powierzchni zabudowy	50%
maksymalna wysokosc zabudowy	12.0 m
minimalny udzial powierzchni biologicznie czynnej	30%
geometria	
plan	https://www.gov.pl/zagospodarowanieprzestrzenne/app/AktPlanowaniaPrzestrzennego/PL.ZIPPZP.11425/281803-POG/1POG
strefa planistyczna	PL.ZIPPZP.11425_281803-POG_1POG-267SO_20260413T075838
identifier	https://www.gov.pl/zagospodarowanieprzestrzenne/app/StrefaPlanistyczna/PL.ZIPPZP.11425/281803-POG/1POG-267SO/20260413T075838
przestrzen nazw	PL.ZIPPZP.11425/281803-POG
lokalny id	1POG-267SO
wersja id	20260413T075838
poczatek wersji obiektu	2026-04-13T07:58:38
nazwa	strefa otwarta
oznaczenie	267SO
symbol	SO
obowiazuje od	2025-02-04
obowiazuje do	obecnie
status	w opracowaniu https://inspire.ec.europa.eu/codelist/ProcessStepGeneralValue/elaboration
charakter ustalenia	ogólnie wiążące https://inspire.ec.europa.eu/codelist/RegulationNatureValue/generallyBinding
profil podstawowy	teren rolnictwa z zakazem zabudowy teren lasu teren zieleni naturalnej teren wód teren komunikacji teren ogrodów działkowych teren infrastruktury technicznej
geometria	



plan	https://www.gov.pl/zagospodarowanieprzestrzenne/app /AktPlanowaniaPrzestrzennego/PL.ZIPPZP.11425/281803-POG/1POG
strefa planistyczna	PL.ZIPPZP.11425_281803-POG_1POG-267SJ_20250206T120106
identifier	https://www.gov.pl/zagospodarowanieprzestrzenne/app /StrefaPlanistyczna/PL.ZIPPZP.11425/281803-POG/1POG-267SJ /20250206T120106
przestrzen nazw	PL.ZIPPZP.11425/281803-POG
lokalny id	1POG-267SJ
wersja id	20250206T120106
poczatek wersji obiektu	2025-02-06T12:01:06
nazwa	strefa wielofunkcyjna z zabudową mieszkaniową jednorodzinną
oznaczenie	267SJ
symbol	SJ
obowiazuje od	2025-02-05
obowiazuje do	obecnie
status	w opracowaniu https://inspire.ec.europa.eu/codelist/ProcessStepGeneralValue /elaboration
charakter ustalenia	ogólnie wiążące https://inspire.ec.europa.eu/codelist/RegulationNatureValue /generallyBinding
profil podstawowy	teren zabudowy mieszkaniowej jednorodzinnej teren usług teren komunikacji teren zieleni urządzonej teren ogrodów działkowych teren infrastruktury technicznej
profil dodatkowy	teren zabudowy letniskowej lub rekreacji indywidualnej teren zieleni naturalnej teren lasu teren wód
maksymalna nadziemna intensywnosc zabudowy	0.9
maksymalny udzial powierzchni zabudowy	50%
maksymalna wysokosc zabudowy	12.0 m
minimalny udzial powierzchni	

biologicznie czynnej	30%
geometria	
plan	https://www.gov.pl/zagospodarowanieprzestrzenne/app/AktPlanowaniaPrzestrzennego/PL.ZIPPZP.11425/281803-POG/1POG
strefa planistyczna	PL.ZIPPZP.11425_281803-POG_1POG-267SR_20260618T073206
identifier	https://www.gov.pl/zagospodarowanieprzestrzenne/app/StrefaPlanistyczna/PL.ZIPPZP.11425/281803-POG/1POG-267SR/20260618T073206
przestrzen nazw	PL.ZIPPZP.11425/281803-POG
lokalny id	1POG-267SR
wersja id	20260618T073206
poczatek wersji obiektu	2026-06-18T07:32:06
nazwa	strefa produkcji rolniczej
oznaczenie	267SR
symbol	SR
obowiazuje od	2026-02-24
obowiazuje do	obecnie
status	w opracowaniu https://inspire.ec.europa.eu/codelist/ProcessStepGeneralValue/elaboration
charakter ustalenia	ogólnie wiążące https://inspire.ec.europa.eu/codelist/RegulationNatureValue/generallyBinding
profil podstawowy	teren produkcji w gospodarstwach rolnych teren wielkotowarowej produkcji rolnej teren akwakultury i obsługi rybactwa teren komunikacji teren ogrodów działkowych teren infrastruktury technicznej
profil dodatkowy	teren elektrowni słonecznej teren elektrowni wodnej teren zieleni urządzonej teren zieleni naturalnej teren lasu teren wód
maksymalna nadziemna intensywnosc zabudowy	1.2
maksymalny udzial powierzchni	

zabudowy	60%
maksymalna wysokosc zabudowy	12.0 m
minimalny udzial powierzchni biologicznie czynnej	30%
geometria	
plan	https://www.gov.pl/zagospodarowanieprzestrzenne/app /AktPlanowaniaPrzestrzennego/PL.ZIPPZP.11425/281803-POG/1POG

strefa planistyczna	PL.ZIPPZP.11425_281803-POG_1POG-268SZ_20250206T120106
identifier	https://www.gov.pl/zagospodarowanieprzestrzenne/app /StrefaPlanistyczna/PL.ZIPPZP.11425/281803-POG/1POG-268SZ /20250206T120106
przestrzen nazw	PL.ZIPPZP.11425/281803-POG
lokalny id	1POG-268SZ
wersja id	20250206T120106
poczatek wersji obiektu	2025-02-06T12:01:06
nazwa	strefa wielofunkcyjna z zabudową zagrodową
oznaczenie	268SZ
symbol	SZ
obowiazuje od	2025-02-05
obowiazuje do	obecnie
status	w opracowaniu https://inspire.ec.europa.eu/codelist/ProcessStepGeneralValue /elaboration
charakter ustalenia	ogólnie wiążące https://inspire.ec.europa.eu/codelist/RegulationNatureValue /generallyBinding
profil podstawowy	teren zabudowy zagrodowej teren produkcji w gospodarstwach rolnych teren akwakultury i obsługi rybactwa teren komunikacji teren zieleni urządzonej teren ogrodów działkowych teren infrastruktury technicznej
profil dodatkowy	teren usług teren zieleni naturalnej teren lasu teren wód
maksymalna nadziemna	

intensywnosc zabudowy	0.9
maksymalny udzial powierzchni zabudowy	50%
maksymalna wysokosc zabudowy	12.0 m
minimalny udzial powierzchni biologicznie czynnej	30%
geometria	
plan	https://www.gov.pl/zagospodarowanieprzestrzenne/app/AktPlanowaniaPrzestrzennego/PL.ZIPPZP.11425/281803-POG/1POG
strefa planistyczna	PL.ZIPPZP.11425_281803-POG_1POG-268SO_20260312T085408
identifier	https://www.gov.pl/zagospodarowanieprzestrzenne/app/StrefaPlanistyczna/PL.ZIPPZP.11425/281803-POG/1POG-268SO/20260312T085408
przestrzen nazw	PL.ZIPPZP.11425/281803-POG
lokalny id	1POG-268SO
wersja id	20260312T085408
poczatek wersji obiektu	2026-03-12T08:54:08
nazwa	strefa otwarta
oznaczenie	268SO
symbol	SO
obowiazuje od	2025-02-04
obowiazuje do	obecnie
status	w opracowaniu https://inspire.ec.europa.eu/codelist/ProcessStepGeneralValue/elaboration
charakter ustalenia	ogólnie wiążące https://inspire.ec.europa.eu/codelist/RegulationNatureValue/generallyBinding
profil podstawowy	teren rolnictwa z zakazem zabudowy teren lasu teren zieleni naturalnej teren wód teren komunikacji teren ogrodów działkowych teren infrastruktury technicznej
geometria	



plan	https://www.gov.pl/zagospodarowanieprzestrzenne/app /AktPlanowaniaPrzestrzennego/PL.ZIPPZP.11425/281803-POG/1POG
strefa planistyczna	PL.ZIPPZP.11425_281803-POG_1POG-268SJ_20250206T120106
identifier	https://www.gov.pl/zagospodarowanieprzestrzenne/app /StrefaPlanistyczna/PL.ZIPPZP.11425/281803-POG/1POG-268SJ /20250206T120106
przestrzen nazw	PL.ZIPPZP.11425/281803-POG
lokalny id	1POG-268SJ
wersja id	20250206T120106
poczatek wersji obiektu	2025-02-06T12:01:06
nazwa	strefa wielofunkcyjna z zabudową mieszkaniową jednorodzinną
oznaczenie	268SJ
symbol	SJ
obowiazuje od	2025-02-05
obowiazuje do	obecnie
status	w opracowaniu https://inspire.ec.europa.eu/codelist/ProcessStepGeneralValue /elaboration
charakter ustalenia	ogólnie wiążące https://inspire.ec.europa.eu/codelist/RegulationNatureValue /generallyBinding
profil podstawowy	teren zabudowy mieszkaniowej jednorodzinnej teren usług teren komunikacji teren zieleni urządzonej teren ogrodów działkowych teren infrastruktury technicznej
profil dodatkowy	teren zabudowy letniskowej lub rekreacji indywidualnej teren zieleni naturalnej teren lasu teren wód
maksymalna nadziemna intensywnosc zabudowy	0.9
maksymalny udzial powierzchni zabudowy	50%
maksymalna wysokosc zabudowy	12.0 m
minimalny udzial powierzchni	

biologicznie czynnej	30%
geometria	
plan	https://www.gov.pl/zagospodarowanieprzestrzenne/app /AktPlanowaniaPrzestrzennego/PL.ZIPPZP.11425/281803-POG/1POG

strefa planistyczna	PL.ZIPPZP.11425_281803-POG_1POG-268SR_20260410T090732
identifier	https://www.gov.pl/zagospodarowanieprzestrzenne/app /StrefaPlanistyczna/PL.ZIPPZP.11425/281803-POG/1POG-268SR /20260410T090732
przestrzen nazw	PL.ZIPPZP.11425/281803-POG
lokalny id	1POG-268SR
wersja id	20260410T090732
poczatek wersji obiektu	2026-04-10T09:07:32
nazwa	strefa produkcji rolniczej
oznaczenie	268SR
symbol	SR
obowiazuje od	2026-02-24
obowiazuje do	obecnie
status	w opracowaniu https://inspire.ec.europa.eu/codelist/ProcessStepGeneralValue /elaboration
charakter ustalenia	ogólnie wiążące https://inspire.ec.europa.eu/codelist/RegulationNatureValue /generallyBinding
profil podstawowy	teren produkcji w gospodarstwach rolnych teren wielkotowarowej produkcji rolnej teren akwakultury i obsługi rybactwa teren komunikacji teren ogrodów działkowych teren infrastruktury technicznej
profil dodatkowy	teren elektrowni słonecznej teren elektrowni wodnej teren zieleni urządzonej teren zieleni naturalnej teren lasu teren wód
maksymalna nadziemna intensywnosc zabudowy	1.2
maksymalny udzial powierzchni	

zabudowy	60%
maksymalna wysokosc zabudowy	12.0 m
minimalny udzial powierzchni biologicznie czynnej	30%
geometria	
plan	https://www.gov.pl/zagospodarowanieprzestrzenne/app/AktPlanowaniaPrzestrzennego/PL.ZIPPZP.11425/281803-POG/1POG

strefa planistyczna	PL.ZIPPZP.11425_281803-POG_1POG-269SZ_20250206T120106
identifier	https://www.gov.pl/zagospodarowanieprzestrzenne/app/StrefaPlanistyczna/PL.ZIPPZP.11425/281803-POG/1POG-269SZ/20250206T120106
przestrzen nazw	PL.ZIPPZP.11425/281803-POG
lokalny id	1POG-269SZ
wersja id	20250206T120106
poczatek wersji obiektu	2025-02-06T12:01:06
nazwa	strefa wielofunkcyjna z zabudową zagrodową
oznaczenie	269SZ
symbol	SZ
obowiazuje od	2025-02-05
obowiazuje do	obecnie
status	w opracowaniu https://inspire.ec.europa.eu/codelist/ProcessStepGeneralValue/elaboration
charakter ustalenia	ogólnie wiążące https://inspire.ec.europa.eu/codelist/RegulationNatureValue/generallyBinding
profil podstawowy	teren zabudowy zagrodowej teren produkcji w gospodarstwach rolnych teren akwakultury i obsługi rybactwa teren komunikacji teren zieleni urządzonej teren ogrodów działkowych teren infrastruktury technicznej
profil dodatkowy	teren usług teren zieleni naturalnej teren lasu teren wód
maksymalna nadziemna	

intensywnosc zabudowy	0.9
maksymalny udzial powierzchni zabudowy	50%
maksymalna wysokosc zabudowy	12.0 m
minimalny udzial powierzchni biologicznie czynnej	30%
geometria	
plan	https://www.gov.pl/zagospodarowanieprzestrzenne/app/AktPlanowaniaPrzestrzennego/PL.ZIPPZP.11425/281803-POG/1POG
strefa planistyczna	PL.ZIPPZP.11425_281803-POG_1POG-269SO_20260312T085408
identifier	https://www.gov.pl/zagospodarowanieprzestrzenne/app/StrefaPlanistyczna/PL.ZIPPZP.11425/281803-POG/1POG-269SO/20260312T085408
przestrzen nazw	PL.ZIPPZP.11425/281803-POG
lokalny id	1POG-269SO
wersja id	20260312T085408
poczatek wersji obiektu	2026-03-12T08:54:08
nazwa	strefa otwarta
oznaczenie	269SO
symbol	SO
obowiazuje od	2025-02-04
obowiazuje do	obecnie
status	w opracowaniu https://inspire.ec.europa.eu/codelist/ProcessStepGeneralValue/elaboration
charakter ustalenia	ogólnie wiążące https://inspire.ec.europa.eu/codelist/RegulationNatureValue/generallyBinding
profil podstawowy	teren rolnictwa z zakazem zabudowy teren lasu teren zieleni naturalnej teren wód teren komunikacji teren ogrodów działkowych teren infrastruktury technicznej
geometria	



plan	https://www.gov.pl/zagospodarowanieprzestrzenne/app /AktPlanowaniaPrzestrzennego/PL.ZIPPZP.11425/281803-POG/1POG

strefa planistyczna	PL.ZIPPZP.11425_281803-POG_1POG-269SJ_20250206T120106
identifier	https://www.gov.pl/zagospodarowanieprzestrzenne/app /StrefaPlanistyczna/PL.ZIPPZP.11425/281803-POG/1POG-269SJ /20250206T120106
przestrzen nazw	PL.ZIPPZP.11425/281803-POG
lokalny id	1POG-269SJ
wersja id	20250206T120106
poczatek wersji obiektu	2025-02-06T12:01:06
nazwa	strefa wielofunkcyjna z zabudową mieszkaniową jednorodzinną
oznaczenie	269SJ
symbol	SJ
obowiazuje od	2025-02-05
obowiazuje do	obecnie
status	w opracowaniu https://inspire.ec.europa.eu/codelist/ProcessStepGeneralValue /elaboration
charakter ustalenia	ogólnie wiążące https://inspire.ec.europa.eu/codelist/RegulationNatureValue /generallyBinding
profil podstawowy	teren zabudowy mieszkaniowej jednorodzinnej teren usług teren komunikacji teren zieleni urządzonej teren ogrodów działkowych teren infrastruktury technicznej
profil dodatkowy	teren zabudowy letniskowej lub rekreacji indywidualnej teren zieleni naturalnej teren lasu teren wód
maksymalna nadziemna intensywnosc zabudowy	0.9
maksymalny udzial powierzchni zabudowy	50%
maksymalna wysokosc zabudowy	12.0 m
minimalny udzial powierzchni	

biologicznie czynnej	30%
geometria	
plan	https://www.gov.pl/zagospodarowanieprzestrzenne/app/AktPlanowaniaPrzestrzennego/PL.ZIPPZP.11425/281803-POG/1POG
strefa planistyczna	PL.ZIPPZP.11425_281803-POG_1POG-269SR_20260410T085645
identifier	https://www.gov.pl/zagospodarowanieprzestrzenne/app/StrefaPlanistyczna/PL.ZIPPZP.11425/281803-POG/1POG-269SR/20260410T085645
przestrzen nazw	PL.ZIPPZP.11425/281803-POG
lokalny id	1POG-269SR
wersja id	20260410T085645
poczatek wersji obiektu	2026-04-10T08:56:45
nazwa	strefa produkcji rolniczej
oznaczenie	269SR
symbol	SR
obowiazuje od	2026-02-24
obowiazuje do	obecnie
status	w opracowaniu https://inspire.ec.europa.eu/codelist/ProcessStepGeneralValue/elaboration
charakter ustalenia	ogólnie wiążące https://inspire.ec.europa.eu/codelist/RegulationNatureValue/generallyBinding
profil podstawowy	teren produkcji w gospodarstwach rolnych teren wielkotowarowej produkcji rolnej teren akwakultury i obsługi rybactwa teren komunikacji teren ogrodów działkowych teren infrastruktury technicznej
profil dodatkowy	teren elektrowni słonecznej teren elektrowni wodnej teren zieleni urządzonej teren zieleni naturalnej teren lasu teren wód
maksymalna nadziemna intensywnosc zabudowy	1.2
maksymalny udzial powierzchni	

zabudowy	60%
maksymalna wysokosc zabudowy	12.0 m
minimalny udzial powierzchni biologicznie czynnej	30%
geometria	
plan	https://www.gov.pl/zagospodarowanieprzestrzenne/app /AktPlanowaniaPrzestrzennego/PL.ZIPPZP.11425/281803-POG/1POG

strefa planistyczna	PL.ZIPPZP.11425_281803-POG_1POG-270SZ_20260616T115848
identifier	https://www.gov.pl/zagospodarowanieprzestrzenne/app /StrefaPlanistyczna/PL.ZIPPZP.11425/281803-POG/1POG-270SZ /20260616T115848
przestrzen nazw	PL.ZIPPZP.11425/281803-POG
lokalny id	1POG-270SZ
wersja id	20260616T115848
poczatek wersji obiektu	2026-06-16T11:58:48
nazwa	strefa wielofunkcyjna z zabudową zagrodową
oznaczenie	270SZ
symbol	SZ
obowiazuje od	2025-02-05
obowiazuje do	obecnie
status	w opracowaniu https://inspire.ec.europa.eu/codelist/ProcessStepGeneralValue /elaboration
charakter ustalenia	ogólnie wiążące https://inspire.ec.europa.eu/codelist/RegulationNatureValue /generallyBinding
profil podstawowy	teren zabudowy zagrodowej teren produkcji w gospodarstwach rolnych teren akwakultury i obsługi rybactwa teren komunikacji teren zieleni urządzonej teren ogrodów działkowych teren infrastruktury technicznej
profil dodatkowy	teren usług teren zieleni naturalnej teren lasu teren wód
maksymalna nadziemna	

intensywnosc zabudowy	0.9
maksymalny udzial powierzchni zabudowy	50%
maksymalna wysokosc zabudowy	12.0 m
minimalny udzial powierzchni biologicznie czynnej	30%
geometria	
plan	https://www.gov.pl/zagospodarowanieprzestrzenne/app/AktPlanowaniaPrzestrzennego/PL.ZIPPZP.11425/281803-POG/1POG
strefa planistyczna	PL.ZIPPZP.11425_281803-POG_1POG-270SO_20260312T085408
identifier	https://www.gov.pl/zagospodarowanieprzestrzenne/app/StrefaPlanistyczna/PL.ZIPPZP.11425/281803-POG/1POG-270SO/20260312T085408
przestrzen nazw	PL.ZIPPZP.11425/281803-POG
lokalny id	1POG-270SO
wersja id	20260312T085408
poczatek wersji obiektu	2026-03-12T08:54:08
nazwa	strefa otwarta
oznaczenie	270SO
symbol	SO
obowiazuje od	2025-02-04
obowiazuje do	obecnie
status	w opracowaniu https://inspire.ec.europa.eu/codelist/ProcessStepGeneralValue/elaboration
charakter ustalenia	ogólnie wiążące https://inspire.ec.europa.eu/codelist/RegulationNatureValue/generallyBinding
profil podstawowy	teren rolnictwa z zakazem zabudowy teren lasu teren zieleni naturalnej teren wód teren komunikacji teren ogrodów działkowych teren infrastruktury technicznej
profil dodatkowy	teren elektrowni słonecznej teren elektrowni geotermalnej teren elektrowni wodnej

	teren biogazowni teren zieleni urządzonej
geometria	
plan	https://www.gov.pl/zagospodarowanieprzestrzenne/app /AktPlanowaniaPrzestrzennego/PL.ZIPPZP.11425/281803-POG/1POG
strefa planistyczna	PL.ZIPPZP.11425_281803-POG_1POG-270SJ_20250206T120106
identifier	https://www.gov.pl/zagospodarowanieprzestrzenne/app /StrefaPlanistyczna/PL.ZIPPZP.11425/281803-POG/1POG-270SJ /20250206T120106
przestrzen nazw	PL.ZIPPZP.11425/281803-POG
lokalny id	1POG-270SJ
wersja id	20250206T120106
poczatek wersji obiektu	2025-02-06T12:01:06
nazwa	strefa wielofunkcyjna z zabudową mieszkaniową jednorodzinną
oznaczenie	270SJ
symbol	SJ
obowiazuje od	2025-02-04
obowiazuje do	obecnie
status	w opracowaniu https://inspire.ec.europa.eu/codelist/ProcessStepGeneralValue /elaboration
charakter ustalenia	ogólnie wiążące https://inspire.ec.europa.eu/codelist/RegulationNatureValue /generallyBinding
profil podstawowy	teren zabudowy mieszkaniowej jednorodzinnej teren usług teren komunikacji teren zieleni urządzonej teren ogrodów działkowych teren infrastruktury technicznej
profil dodatkowy	teren zabudowy letniskowej lub rekreacji indywidualnej teren zieleni naturalnej teren lasu teren wód
maksymalna nadziemna intensywnosc zabudowy	0.9
maksymalny udzial powierzchni zabudowy	50%

maksymalna wysokosc zabudowy	12.0 m
minimalny udzial powierzchni biologicznie czynnej	30%
geometria	
plan	https://www.gov.pl/zagospodarowanieprzestrzenne/app/AktPlanowaniaPrzestrzennego/PL.ZIPPZP.11425/281803-POG/1POG
strefa planistyczna	PL.ZIPPZP.11425_281803-POG_1POG-270SR_20260410T094202
identifier	https://www.gov.pl/zagospodarowanieprzestrzenne/app/StrefaPlanistyczna/PL.ZIPPZP.11425/281803-POG/1POG-270SR/20260410T094202
przestrzen nazw	PL.ZIPPZP.11425/281803-POG
lokalny id	1POG-270SR
wersja id	20260410T094202
poczatek wersji obiektu	2026-04-10T09:42:02
nazwa	strefa produkcji rolniczej
oznaczenie	270SR
symbol	SR
obowiazuje od	2026-02-24
obowiazuje do	obecnie
status	w opracowaniu https://inspire.ec.europa.eu/codelist/ProcessStepGeneralValue/elaboration
charakter ustalenia	ogólnie wiążące https://inspire.ec.europa.eu/codelist/RegulationNatureValue/generallyBinding
profil podstawowy	teren produkcji w gospodarstwach rolnych teren wielkotowarowej produkcji rolnej teren akwakultury i obsługi rybactwa teren komunikacji teren ogrodów działkowych teren infrastruktury technicznej
profil dodatkowy	teren elektrowni słonecznej teren elektrowni wodnej teren zieleni urządzonej teren zieleni naturalnej teren lasu teren wód
maksymalna nadziemna	

intensywnosc zabudowy	1.2
maksymalny udzial powierzchni zabudowy	60%
maksymalna wysokosc zabudowy	12.0 m
minimalny udzial powierzchni biologicznie czynnej	30%
geometria	
plan	https://www.gov.pl/zagospodarowanieprzestrzenne/app/AktPlanowaniaPrzestrzennego/PL.ZIPPZP.11425/281803-POG/1POG
strefa planistyczna	PL.ZIPPZP.11425_281803-POG_1POG-271SZ_20250206T120106
identifier	https://www.gov.pl/zagospodarowanieprzestrzenne/app/StrefaPlanistyczna/PL.ZIPPZP.11425/281803-POG/1POG-271SZ/20250206T120106
przestrzen nazw	PL.ZIPPZP.11425/281803-POG
lokalny id	1POG-271SZ
wersja id	20250206T120106
poczatek wersji obiektu	2025-02-06T12:01:06
nazwa	strefa wielofunkcyjna z zabudową zagrodową
oznaczenie	271SZ
symbol	SZ
obowiazuje od	2025-02-05
obowiazuje do	obecnie
status	w opracowaniu https://inspire.ec.europa.eu/codelist/ProcessStepGeneralValue/elaboration
charakter ustalenia	ogólnie wiążące https://inspire.ec.europa.eu/codelist/RegulationNatureValue/generallyBinding
profil podstawowy	teren zabudowy zagrodowej teren produkcji w gospodarstwach rolnych teren akwakultury i obsługi rybactwa teren komunikacji teren zieleni urządzonej teren ogrodów działkowych teren infrastruktury technicznej
profil dodatkowy	teren usług teren zieleni naturalnej

	teren lasu teren wód
maksymalna nadziemna intensywnosc zabudowy	0.9
maksymalny udzial powierzchni zabudowy	50%
maksymalna wysokosc zabudowy	12.0 m
minimalny udzial powierzchni biologicznie czynnej	30%
geometria	
plan	https://www.gov.pl/zagospodarowanieprzestrzenne/app /AktPlanowaniaPrzestrzennego/PL.ZIPPZP.11425/281803-POG/1POG

strefa planistyczna	PL.ZIPPZP.11425_281803-POG_1POG-271SO_20260312T085408
identifier	https://www.gov.pl/zagospodarowanieprzestrzenne/app /StrefaPlanistyczna/PL.ZIPPZP.11425/281803-POG/1POG-271SO /20260312T085408
przestrzen nazw	PL.ZIPPZP.11425/281803-POG
lokalny id	1POG-271SO
wersja id	20260312T085408
poczatek wersji obiektu	2026-03-12T08:54:08
nazwa	strefa otwarta
oznaczenie	271SO
symbol	SO
obowiazuje od	2025-02-04
obowiazuje do	obecnie
status	w opracowaniu https://inspire.ec.europa.eu/codelist/ProcessStepGeneralValue /elaboration
charakter ustalenia	ogólnie wiążące https://inspire.ec.europa.eu/codelist/RegulationNatureValue /generallyBinding
profil podstawowy	teren rolnictwa z zakazem zabudowy teren lasu teren zieleni naturalnej teren wód teren komunikacji teren ogrodów działkowych teren infrastruktury technicznej

geometria	
plan	https://www.gov.pl/zagospodarowanieprzestrzenne/app/AktPlanowaniaPrzestrzennego/PL.ZIPPZP.11425/281803-POG/1POG
strefa planistyczna	PL.ZIPPZP.11425_281803-POG_1POG-271SJ_20250206T120106
identifier	https://www.gov.pl/zagospodarowanieprzestrzenne/app/StrefaPlanistyczna/PL.ZIPPZP.11425/281803-POG/1POG-271SJ/20250206T120106
przestrzen nazw	PL.ZIPPZP.11425/281803-POG
lokalny id	1POG-271SJ
wersja id	20250206T120106
poczatek wersji obiektu	2025-02-06T12:01:06
nazwa	strefa wielofunkcyjna z zabudową mieszkaniową jednorodzinną
oznaczenie	271SJ
symbol	SJ
obowiazuje od	2025-02-05
obowiazuje do	obecnie
status	w opracowaniu https://inspire.ec.europa.eu/codelist/ProcessStepGeneralValue/elaboration
charakter ustalenia	ogólnie wiążące https://inspire.ec.europa.eu/codelist/RegulationNatureValue/generallyBinding
profil podstawowy	teren zabudowy mieszkaniowej jednorodzinnej teren usług teren komunikacji teren zieleni urządzonej teren ogrodów działkowych teren infrastruktury technicznej
profil dodatkowy	teren zabudowy letniskowej lub rekreacji indywidualnej teren zieleni naturalnej teren lasu teren wód
maksymalna nadziemna intensywnosc zabudowy	0.9
maksymalny udzial powierzchni zabudowy	50%
maksymalna wysokosc zabudowy	12.0 m

minimalny udzial powierzchni biologicznie czynnej	30%
geometria	
plan	https://www.gov.pl/zagospodarowanieprzestrzenne/app/AktPlanowaniaPrzestrzennego/PL.ZIPPZP.11425/281803-POG/1POG
strefa planistyczna	PL.ZIPPZP.11425_281803-POG_1POG-271SR_20260410T092056
identifier	https://www.gov.pl/zagospodarowanieprzestrzenne/app/StrefaPlanistyczna/PL.ZIPPZP.11425/281803-POG/1POG-271SR/20260410T092056
przestrzen nazw	PL.ZIPPZP.11425/281803-POG
lokalny id	1POG-271SR
wersja id	20260410T092056
poczatek wersji obiektu	2026-04-10T09:20:56
nazwa	strefa produkcji rolniczej
oznaczenie	271SR
symbol	SR
obowiazuje od	2026-02-24
obowiazuje do	obecnie
status	w opracowaniu https://inspire.ec.europa.eu/codelist/ProcessStepGeneralValue/elaboration
charakter ustalenia	ogólnie wiążące https://inspire.ec.europa.eu/codelist/RegulationNatureValue/generallyBinding
profil podstawowy	teren produkcji w gospodarstwach rolnych teren wielkotowarowej produkcji rolnej teren akwakultury i obsługi rybactwa teren komunikacji teren ogrodów działkowych teren infrastruktury technicznej
profil dodatkowy	teren elektrowni słonecznej teren elektrowni wodnej teren zieleni urządzonej teren zieleni naturalnej teren lasu teren wód
maksymalna nadziemna intensywnosc zabudowy	1.2

maksymalny udzial powierzchni zabudowy	60%
maksymalna wysokosc zabudowy	12.0 m
minimalny udzial powierzchni biologicznie czynnej	30%
geometria	
plan	https://www.gov.pl/zagospodarowanieprzestrzenne/app/AktPlanowaniaPrzestrzennego/PL.ZIPPZP.11425/281803-POG/1POG

strefa planistyczna	PL.ZIPPZP.11425_281803-POG_1POG-272SZ_20260616T120119
identifier	https://www.gov.pl/zagospodarowanieprzestrzenne/app/StrefaPlanistyczna/PL.ZIPPZP.11425/281803-POG/1POG-272SZ/20260616T120119
przestrzen nazw	PL.ZIPPZP.11425/281803-POG
lokalny id	1POG-272SZ
wersja id	20260616T120119
poczatek wersji obiektu	2026-06-16T12:01:19
nazwa	strefa wielofunkcyjna z zabudową zagrodową
oznaczenie	272SZ
symbol	SZ
obowiazuje od	2025-02-05
obowiazuje do	obecnie
status	w opracowaniu https://inspire.ec.europa.eu/codelist/ProcessStepGeneralValue/elaboration
charakter ustalenia	ogólnie wiążące https://inspire.ec.europa.eu/codelist/RegulationNatureValue/generallyBinding
profil podstawowy	teren zabudowy zagrodowej teren produkcji w gospodarstwach rolnych teren akwakultury i obsługi rybactwa teren komunikacji teren zieleni urządzonej teren ogrodów działkowych teren infrastruktury technicznej
profil dodatkowy	teren usług teren zieleni naturalnej teren lasu teren wód

maksymalna nadziemna intensywnosc zabudowy	0.9
maksymalny udzial powierzchni zabudowy	50%
maksymalna wysokosc zabudowy	12.0 m
minimalny udzial powierzchni biologicznie czynnej	30%
geometria	
plan	https://www.gov.pl/zagospodarowanieprzestrzenne/app/AktPlanowaniaPrzestrzennego/PL.ZIPPZP.11425/281803-POG/1POG

strefa planistyczna	PL.ZIPPZP.11425_281803-POG_1POG-272SO_20260312T085408
identifier	https://www.gov.pl/zagospodarowanieprzestrzenne/app/StrefaPlanistyczna/PL.ZIPPZP.11425/281803-POG/1POG-272SO/20260312T085408
przestrzen nazw	PL.ZIPPZP.11425/281803-POG
lokalny id	1POG-272SO
wersja id	20260312T085408
poczatek wersji obiektu	2026-03-12T08:54:08
nazwa	strefa otwarta
oznaczenie	272SO
symbol	SO
obowiazuje od	2025-02-04
obowiazuje do	obecnie
status	w opracowaniu https://inspire.ec.europa.eu/codelist/ProcessStepGeneralValue/elaboration
charakter ustalenia	ogólnie wiążące https://inspire.ec.europa.eu/codelist/RegulationNatureValue/generallyBinding
profil podstawowy	teren rolnictwa z zakazem zabudowy teren lasu teren zieleni naturalnej teren wód teren komunikacji teren ogrodów działkowych teren infrastruktury technicznej
geometria	



plan	https://www.gov.pl/zagospodarowanieprzestrzenne/app /AktPlanowaniaPrzestrzennego/PL.ZIPPZP.11425/281803-POG/1POG
strefa planistyczna	PL.ZIPPZP.11425_281803-POG_1POG-272SJ_20260312T072552
identifier	https://www.gov.pl/zagospodarowanieprzestrzenne/app /StrefaPlanistyczna/PL.ZIPPZP.11425/281803-POG/1POG-272SJ /20260312T072552
przestrzen nazw	PL.ZIPPZP.11425/281803-POG
lokalny id	1POG-272SJ
wersja id	20260312T072552
poczatek wersji obiektu	2026-03-12T07:25:52
nazwa	strefa wielofunkcyjna z zabudową mieszkaniową jednorodzinną
oznaczenie	272SJ
symbol	SJ
obowiazuje od	2025-02-05
obowiazuje do	obecnie
status	w opracowaniu https://inspire.ec.europa.eu/codelist/ProcessStepGeneralValue /elaboration
charakter ustalenia	ogólnie wiążące https://inspire.ec.europa.eu/codelist/RegulationNatureValue /generallyBinding
profil podstawowy	teren zabudowy mieszkaniowej jednorodzinnej teren usług teren komunikacji teren zieleni urządzonej teren ogrodów działkowych teren infrastruktury technicznej
profil dodatkowy	teren zabudowy letniskowej lub rekreacji indywidualnej teren zieleni naturalnej teren lasu teren wód
maksymalna nadziemna intensywnosc zabudowy	0.9
maksymalny udzial powierzchni zabudowy	50%
maksymalna wysokosc zabudowy	12.0 m
minimalny udzial powierzchni	

biologicznie czynnej	30%
geometria	
plan	https://www.gov.pl/zagospodarowanieprzestrzenne/app/AktPlanowaniaPrzestrzennego/PL.ZIPPZP.11425/281803-POG/1POG
strefa planistyczna	PL.ZIPPZP.11425_281803-POG_1POG-272SR_20260410T091311
identifier	https://www.gov.pl/zagospodarowanieprzestrzenne/app/StrefaPlanistyczna/PL.ZIPPZP.11425/281803-POG/1POG-272SR/20260410T091311
przestrzen nazw	PL.ZIPPZP.11425/281803-POG
lokalny id	1POG-272SR
wersja id	20260410T091311
poczatek wersji obiektu	2026-04-10T09:13:11
nazwa	strefa produkcji rolniczej
oznaczenie	272SR
symbol	SR
obowiazuje od	2026-04-08
obowiazuje do	obecnie
status	w opracowaniu https://inspire.ec.europa.eu/codelist/ProcessStepGeneralValue/elaboration
charakter ustalenia	ogólnie wiążące https://inspire.ec.europa.eu/codelist/RegulationNatureValue/generallyBinding
profil podstawowy	teren produkcji w gospodarstwach rolnych teren wielkotowarowej produkcji rolnej teren akwakultury i obsługi rybactwa teren komunikacji teren ogrodów działkowych teren infrastruktury technicznej
profil dodatkowy	teren elektrowni słonecznej teren elektrowni wodnej teren zieleni urządzonej teren zieleni naturalnej teren lasu teren wód
maksymalna nadziemna intensywnosc zabudowy	1.2
maksymalny udzial powierzchni	

zabudowy	60%
maksymalna wysokosc zabudowy	12.0 m
minimalny udzial powierzchni biologicznie czynnej	30%
geometria	
plan	https://www.gov.pl/zagospodarowanieprzestrzenne/app/AktPlanowaniaPrzestrzennego/PL.ZIPPZP.11425/281803-POG/1POG

strefa planistyczna	PL.ZIPPZP.11425_281803-POG_1POG-273SZ_20260616T120037
identifier	https://www.gov.pl/zagospodarowanieprzestrzenne/app/StrefaPlanistyczna/PL.ZIPPZP.11425/281803-POG/1POG-273SZ/20260616T120037
przestrzen nazw	PL.ZIPPZP.11425/281803-POG
lokalny id	1POG-273SZ
wersja id	20260616T120037
poczatek wersji obiektu	2026-06-16T12:00:37
nazwa	strefa wielofunkcyjna z zabudową zagrodową
oznaczenie	273SZ
symbol	SZ
obowiazuje od	2025-02-05
obowiazuje do	obecnie
status	w opracowaniu https://inspire.ec.europa.eu/codelist/ProcessStepGeneralValue/elaboration
charakter ustalenia	ogólnie wiążące https://inspire.ec.europa.eu/codelist/RegulationNatureValue/generallyBinding
profil podstawowy	teren zabudowy zagrodowej teren produkcji w gospodarstwach rolnych teren akwakultury i obsługi rybactwa teren komunikacji teren zieleni urządzonej teren ogrodów działkowych teren infrastruktury technicznej
profil dodatkowy	teren usług teren zieleni naturalnej teren lasu teren wód
maksymalna nadziemna	

intensywnosc zabudowy	0.9
maksymalny udzial powierzchni zabudowy	50%
maksymalna wysokosc zabudowy	12.0 m
minimalny udzial powierzchni biologicznie czynnej	30%
geometria	
plan	https://www.gov.pl/zagospodarowanieprzestrzenne/app/AktPlanowaniaPrzestrzennego/PL.ZIPPZP.11425/281803-POG/1POG
strefa planistyczna	PL.ZIPPZP.11425_281803-POG_1POG-273SO_20260313T124535
identifier	https://www.gov.pl/zagospodarowanieprzestrzenne/app/StrefaPlanistyczna/PL.ZIPPZP.11425/281803-POG/1POG-273SO/20260313T124535
przestrzen nazw	PL.ZIPPZP.11425/281803-POG
lokalny id	1POG-273SO
wersja id	20260313T124535
poczatek wersji obiektu	2026-03-13T12:45:35
nazwa	strefa otwarta
oznaczenie	273SO
symbol	SO
obowiazuje od	2026-02-24
obowiazuje do	obecnie
status	w opracowaniu https://inspire.ec.europa.eu/codelist/ProcessStepGeneralValue/elaboration
charakter ustalenia	ogólnie wiążące https://inspire.ec.europa.eu/codelist/RegulationNatureValue/generallyBinding
profil podstawowy	teren rolnictwa z zakazem zabudowy teren lasu teren zieleni naturalnej teren wód teren komunikacji teren ogrodów działkowych teren infrastruktury technicznej
profil dodatkowy	teren elektrowni słonecznej teren elektrowni geotermalnej teren elektrowni wodnej

	teren biogazowni teren zieleni urządzonej
geometria	
plan	https://www.gov.pl/zagospodarowanieprzestrzenne/app /AktPlanowaniaPrzestrzennego/PL.ZIPPZP.11425/281803-POG/1POG
strefa planistyczna	PL.ZIPPZP.11425_281803-POG_1POG-273SJ_20250206T120106
identifier	https://www.gov.pl/zagospodarowanieprzestrzenne/app /StrefaPlanistyczna/PL.ZIPPZP.11425/281803-POG/1POG-273SJ /20250206T120106
przestrzen nazw	PL.ZIPPZP.11425/281803-POG
lokalny id	1POG-273SJ
wersja id	20250206T120106
poczatek wersji obiektu	2025-02-06T12:01:06
nazwa	strefa wielofunkcyjna z zabudową mieszkaniową jednorodzinną
oznaczenie	273SJ
symbol	SJ
obowiazuje od	2025-02-05
obowiazuje do	obecnie
status	w opracowaniu https://inspire.ec.europa.eu/codelist/ProcessStepGeneralValue /elaboration
charakter ustalenia	ogólnie wiążące https://inspire.ec.europa.eu/codelist/RegulationNatureValue /generallyBinding
profil podstawowy	teren zabudowy mieszkaniowej jednorodzinnej teren usług teren komunikacji teren zieleni urządzonej teren ogrodów działkowych teren infrastruktury technicznej
profil dodatkowy	teren zabudowy letniskowej lub rekreacji indywidualnej teren zieleni naturalnej teren lasu teren wód
maksymalna nadziemna intensywnosc zabudowy	0.9
maksymalny udzial powierzchni zabudowy	50%

maksymalna wysokosc zabudowy	12.0 m
minimalny udzial powierzchni biologicznie czynnej	30%
geometria	
plan	https://www.gov.pl/zagospodarowanieprzestrzenne/app/AktPlanowaniaPrzestrzennego/PL.ZIPPZP.11425/281803-POG/1POG
strefa planistyczna	PL.ZIPPZP.11425_281803-POG_1POG-273SR_20260410T092340
identifier	https://www.gov.pl/zagospodarowanieprzestrzenne/app/StrefaPlanistyczna/PL.ZIPPZP.11425/281803-POG/1POG-273SR/20260410T092340
przestrzen nazw	PL.ZIPPZP.11425/281803-POG
lokalny id	1POG-273SR
wersja id	20260410T092340
poczatek wersji obiektu	2026-04-10T09:23:40
nazwa	strefa produkcji rolniczej
oznaczenie	273SR
symbol	SR
obowiazuje od	2026-02-24
obowiazuje do	obecnie
status	w opracowaniu https://inspire.ec.europa.eu/codelist/ProcessStepGeneralValue/elaboration
charakter ustalenia	ogólnie wiążące https://inspire.ec.europa.eu/codelist/RegulationNatureValue/generallyBinding
profil podstawowy	teren produkcji w gospodarstwach rolnych teren wielkotowarowej produkcji rolnej teren akwakultury i obsługi rybactwa teren komunikacji teren ogrodów działkowych teren infrastruktury technicznej
profil dodatkowy	teren elektrowni słonecznej teren elektrowni wodnej teren zieleni urządzonej teren zieleni naturalnej teren lasu teren wód
maksymalna nadziemna	

intensywnosc zabudowy	1.2
maksymalny udzial powierzchni zabudowy	60%
maksymalna wysokosc zabudowy	12.0 m
minimalny udzial powierzchni biologicznie czynnej	30%
geometria	
plan	https://www.gov.pl/zagospodarowanieprzestrzenne/app/AktPlanowaniaPrzestrzennego/PL.ZIPPZP.11425/281803-POG/1POG
strefa planistyczna	PL.ZIPPZP.11425_281803-POG_1POG-274SZ_20260410T090231
identifier	https://www.gov.pl/zagospodarowanieprzestrzenne/app/StrefaPlanistyczna/PL.ZIPPZP.11425/281803-POG/1POG-274SZ/20260410T090231
przestrzen nazw	PL.ZIPPZP.11425/281803-POG
lokalny id	1POG-274SZ
wersja id	20260410T090231
poczatek wersji obiektu	2026-04-10T09:02:31
nazwa	strefa wielofunkcyjna z zabudową zagrodową
oznaczenie	274SZ
symbol	SZ
obowiazuje od	2025-02-05
obowiazuje do	obecnie
status	w opracowaniu https://inspire.ec.europa.eu/codelist/ProcessStepGeneralValue/elaboration
charakter ustalenia	ogólnie wiążące https://inspire.ec.europa.eu/codelist/RegulationNatureValue/generallyBinding
profil podstawowy	teren zabudowy zagrodowej teren produkcji w gospodarstwach rolnych teren akwakultury i obsługi rybactwa teren komunikacji teren zieleni urządzonej teren ogrodów działkowych teren infrastruktury technicznej
profil dodatkowy	teren usług teren zieleni naturalnej

	teren lasu teren wód
maksymalna nadziemna intensywnosc zabudowy	0.9
maksymalny udzial powierzchni zabudowy	50%
maksymalna wysokosc zabudowy	12.0 m
minimalny udzial powierzchni biologicznie czynnej	30%
geometria	
plan	https://www.gov.pl/zagospodarowanieprzestrzenne/app /AktPlanowaniaPrzestrzennego/PL.ZIPPZP.11425/281803-POG/1POG

strefa planistyczna	PL.ZIPPZP.11425_281803-POG_1POG-274SO_20260312T095903
identifier	https://www.gov.pl/zagospodarowanieprzestrzenne/app /StrefaPlanistyczna/PL.ZIPPZP.11425/281803-POG/1POG-274SO /20260312T095903
przestrzen nazw	PL.ZIPPZP.11425/281803-POG
lokalny id	1POG-274SO
wersja id	20260312T095903
poczatek wersji obiektu	2026-03-12T09:59:03
nazwa	strefa otwarta
oznaczenie	274SO
symbol	SO
obowiazuje od	2025-02-04
obowiazuje do	obecnie
status	w opracowaniu https://inspire.ec.europa.eu/codelist/ProcessStepGeneralValue /elaboration
charakter ustalenia	ogólnie wiążące https://inspire.ec.europa.eu/codelist/RegulationNatureValue /generallyBinding
profil podstawowy	teren rolnictwa z zakazem zabudowy teren lasu teren zieleni naturalnej teren wód teren komunikacji teren ogrodów działkowych teren infrastruktury technicznej

geometria	
plan	https://www.gov.pl/zagospodarowanieprzestrzenne/app /AktPlanowaniaPrzestrzennego/PL.ZIPPZP.11425/281803-POG/1POG
strefa planistyczna	PL.ZIPPZP.11425_281803-POG_1POG-274SJ_20260410T082140
identifier	https://www.gov.pl/zagospodarowanieprzestrzenne/app /StrefaPlanistyczna/PL.ZIPPZP.11425/281803-POG/1POG-274SJ /20260410T082140
przestrzen nazw	PL.ZIPPZP.11425/281803-POG
lokalny id	1POG-274SJ
wersja id	20260410T082140
poczatek wersji obiektu	2026-04-10T08:21:40
nazwa	strefa wielofunkcyjna z zabudową mieszkaniową jednorodzinną
oznaczenie	274SJ
symbol	SJ
obowiazuje od	2025-02-05
obowiazuje do	obecnie
status	w opracowaniu https://inspire.ec.europa.eu/codelist/ProcessStepGeneralValue /elaboration
charakter ustalenia	ogólnie wiążące https://inspire.ec.europa.eu/codelist/RegulationNatureValue /generallyBinding
profil podstawowy	teren zabudowy mieszkaniowej jednorodzinnej teren usług teren komunikacji teren zieleni urządzonej teren ogrodów działkowych teren infrastruktury technicznej
profil dodatkowy	teren zabudowy letniskowej lub rekreacji indywidualnej teren zieleni naturalnej teren lasu teren wód
maksymalna nadziemna intensywnosc zabudowy	0.9
maksymalny udzial powierzchni zabudowy	50%
maksymalna wysokosc zabudowy	12.0 m

minimalny udzial powierzchni biologicznie czynnej	30%
geometria	
plan	https://www.gov.pl/zagospodarowanieprzestrzenne/app/AktPlanowaniaPrzestrzennego/PL.ZIPPZP.11425/281803-POG/1POG
strefa planistyczna	PL.ZIPPZP.11425_281803-POG_1POG-274SR_20260413T072033
identifier	https://www.gov.pl/zagospodarowanieprzestrzenne/app/StrefaPlanistyczna/PL.ZIPPZP.11425/281803-POG/1POG-274SR/20260413T072033
przestrzen nazw	PL.ZIPPZP.11425/281803-POG
lokalny id	1POG-274SR
wersja id	20260413T072033
poczatek wersji obiektu	2026-04-13T07:20:33
nazwa	strefa produkcji rolniczej
oznaczenie	274SR
symbol	SR
obowiazuje od	2026-02-24
obowiazuje do	obecnie
status	w opracowaniu https://inspire.ec.europa.eu/codelist/ProcessStepGeneralValue/elaboration
charakter ustalenia	ogólnie wiążące https://inspire.ec.europa.eu/codelist/RegulationNatureValue/generallyBinding
profil podstawowy	teren produkcji w gospodarstwach rolnych teren wielkotowarowej produkcji rolnej teren akwakultury i obsługi rybactwa teren komunikacji teren ogrodów działkowych teren infrastruktury technicznej
profil dodatkowy	teren elektrowni słonecznej teren elektrowni wodnej teren zieleni urządzonej teren zieleni naturalnej teren lasu teren wód
maksymalna nadziemna intensywnosc zabudowy	1.2

maksymalny udzial powierzchni zabudowy	60%
maksymalna wysokosc zabudowy	12.0 m
minimalny udzial powierzchni biologicznie czynnej	30%
geometria	
plan	https://www.gov.pl/zagospodarowanieprzestrzenne/app/AktPlanowaniaPrzestrzennego/PL.ZIPPZP.11425/281803-POG/1POG

strefa planistyczna	PL.ZIPPZP.11425_281803-POG_1POG-275SZ_20250206T120106
identifier	https://www.gov.pl/zagospodarowanieprzestrzenne/app/StrefaPlanistyczna/PL.ZIPPZP.11425/281803-POG/1POG-275SZ/20250206T120106
przestrzen nazw	PL.ZIPPZP.11425/281803-POG
lokalny id	1POG-275SZ
wersja id	20250206T120106
poczatek wersji obiektu	2025-02-06T12:01:06
nazwa	strefa wielofunkcyjna z zabudową zagrodową
oznaczenie	275SZ
symbol	SZ
obowiazuje od	2025-02-05
obowiazuje do	obecnie
status	w opracowaniu https://inspire.ec.europa.eu/codelist/ProcessStepGeneralValue/elaboration
charakter ustalenia	ogólnie wiążące https://inspire.ec.europa.eu/codelist/RegulationNatureValue/generallyBinding
profil podstawowy	teren zabudowy zagrodowej teren produkcji w gospodarstwach rolnych teren akwakultury i obsługi rybactwa teren komunikacji teren zieleni urządzonej teren ogrodów działkowych teren infrastruktury technicznej
profil dodatkowy	teren usług teren zieleni naturalnej teren lasu teren wód

maksymalna nadziemna intensywnosc zabudowy	0.9
maksymalny udzial powierzchni zabudowy	50%
maksymalna wysokosc zabudowy	12.0 m
minimalny udzial powierzchni biologicznie czynnej	30%
geometria	
plan	https://www.gov.pl/zagospodarowanieprzestrzenne/app/AktPlanowaniaPrzestrzennego/PL.ZIPPZP.11425/281803-POG/1POG

strefa planistyczna	PL.ZIPPZP.11425_281803-POG_1POG-275SO_20260312T085408
identifier	https://www.gov.pl/zagospodarowanieprzestrzenne/app/StrefaPlanistyczna/PL.ZIPPZP.11425/281803-POG/1POG-275SO/20260312T085408
przestrzen nazw	PL.ZIPPZP.11425/281803-POG
lokalny id	1POG-275SO
wersja id	20260312T085408
poczatek wersji obiektu	2026-03-12T08:54:08
nazwa	strefa otwarta
oznaczenie	275SO
symbol	SO
obowiazuje od	2025-02-04
obowiazuje do	obecnie
status	w opracowaniu https://inspire.ec.europa.eu/codelist/ProcessStepGeneralValue/elaboration
charakter ustalenia	ogólnie wiążące https://inspire.ec.europa.eu/codelist/RegulationNatureValue/generallyBinding
profil podstawowy	teren rolnictwa z zakazem zabudowy teren lasu teren zieleni naturalnej teren wód teren komunikacji teren ogrodów działkowych teren infrastruktury technicznej
profil dodatkowy	teren elektrowni słonecznej teren elektrowni geotermalnej

	teren elektrowni wodnej teren biogazowni teren zieleni urządzonej
geometria	
plan	https://www.gov.pl/zagospodarowanieprzestrzenne/app /AktPlanowaniaPrzestrzennego/PL.ZIPPZP.11425/281803-POG/1POG

strefa planistyczna	PL.ZIPPZP.11425_281803-POG_1POG-275SJ_20260225T124019
identifier	https://www.gov.pl/zagospodarowanieprzestrzenne/app /StrefaPlanistyczna/PL.ZIPPZP.11425/281803-POG/1POG-275SJ /20260225T124019
przestrzen nazw	PL.ZIPPZP.11425/281803-POG
lokalny id	1POG-275SJ
wersja id	20260225T124019
poczatek wersji obiektu	2026-02-25T12:40:19
nazwa	strefa wielofunkcyjna z zabudową mieszkaniową jednorodzinną
oznaczenie	275SJ
symbol	SJ
obowiazuje od	2025-02-05
obowiazuje do	obecnie
status	w opracowaniu https://inspire.ec.europa.eu/codelist/ProcessStepGeneralValue /elaboration
charakter ustalenia	ogólnie wiążące https://inspire.ec.europa.eu/codelist/RegulationNatureValue /generallyBinding
profil podstawowy	teren zabudowy mieszkaniowej jednorodzinnej teren usług teren komunikacji teren zieleni urządzonej teren ogrodów działkowych teren infrastruktury technicznej
profil dodatkowy	teren zabudowy letniskowej lub rekreacji indywidualnej teren zieleni naturalnej teren lasu teren wód
maksymalna nadziemna intensywnosc zabudowy	0.9
maksymalny udzial powierzchni	

zabudowy	50%
maksymalna wysokosc zabudowy	12.0 m
minimalny udzial powierzchni biologicznie czynnej	30%
geometria	
plan	https://www.gov.pl/zagospodarowanieprzestrzenne/app/AktPlanowaniaPrzestrzennego/PL.ZIPPZP.11425/281803-POG/1POG

strefa planistyczna	PL.ZIPPZP.11425_281803-POG_1POG-275SR_20260410T095055
identifier	https://www.gov.pl/zagospodarowanieprzestrzenne/app/StrefaPlanistyczna/PL.ZIPPZP.11425/281803-POG/1POG-275SR/20260410T095055
przestrzen nazw	PL.ZIPPZP.11425/281803-POG
lokalny id	1POG-275SR
wersja id	20260410T095055
poczatek wersji obiektu	2026-04-10T09:50:55
nazwa	strefa produkcji rolniczej
oznaczenie	275SR
symbol	SR
obowiazuje od	2026-02-24
obowiazuje do	obecnie
status	w opracowaniu https://inspire.ec.europa.eu/codelist/ProcessStepGeneralValue/elaboration
charakter ustalenia	ogólnie wiążące https://inspire.ec.europa.eu/codelist/RegulationNatureValue/generallyBinding
profil podstawowy	teren produkcji w gospodarstwach rolnych teren wielkotowarowej produkcji rolnej teren akwakultury i obsługi rybactwa teren komunikacji teren ogrodów działkowych teren infrastruktury technicznej
profil dodatkowy	teren elektrowni słonecznej teren elektrowni wodnej teren zieleni urządzonej teren zieleni naturalnej teren lasu teren wód

maksymalna nadziemna intensywnosc zabudowy	1.2
maksymalny udzial powierzchni zabudowy	60%
maksymalna wysokosc zabudowy	12.0 m
minimalny udzial powierzchni biologicznie czynnej	30%
geometria	
plan	https://www.gov.pl/zagospodarowanieprzestrzenne/app/AktPlanowaniaPrzestrzennego/PL.ZIPPZP.11425/281803-POG/1POG

strefa planistyczna	PL.ZIPPZP.11425_281803-POG_1POG-276SZ_20250206T120106
identifier	https://www.gov.pl/zagospodarowanieprzestrzenne/app/StrefaPlanistyczna/PL.ZIPPZP.11425/281803-POG/1POG-276SZ/20250206T120106
przestrzen nazw	PL.ZIPPZP.11425/281803-POG
lokalny id	1POG-276SZ
wersja id	20250206T120106
poczatek wersji obiektu	2025-02-06T12:01:06
nazwa	strefa wielofunkcyjna z zabudową zagrodową
oznaczenie	276SZ
symbol	SZ
obowiazuje od	2025-02-05
obowiazuje do	obecnie
status	w opracowaniu https://inspire.ec.europa.eu/codelist/ProcessStepGeneralValue/elaboration
charakter ustalenia	ogólnie wiążące https://inspire.ec.europa.eu/codelist/RegulationNatureValue/generallyBinding
profil podstawowy	teren zabudowy zagrodowej teren produkcji w gospodarstwach rolnych teren akwakultury i obsługi rybactwa teren komunikacji teren zieleni urządzonej teren ogrodów działkowych teren infrastruktury technicznej
profil dodatkowy	teren usług teren zieleni naturalnej

	teren lasu teren wód
maksymalna nadziemna intensywnosc zabudowy	0.9
maksymalny udzial powierzchni zabudowy	50%
maksymalna wysokosc zabudowy	12.0 m
minimalny udzial powierzchni biologicznie czynnej	30%
geometria	
plan	https://www.gov.pl/zagospodarowanieprzestrzenne/app /AktPlanowaniaPrzestrzennego/PL.ZIPPZP.11425/281803-POG/1POG

strefa planistyczna	PL.ZIPPZP.11425_281803-POG_1POG-276SO_20260618T075334
identifier	https://www.gov.pl/zagospodarowanieprzestrzenne/app /StrefaPlanistyczna/PL.ZIPPZP.11425/281803-POG/1POG-276SO /20260618T075334
przestrzen nazw	PL.ZIPPZP.11425/281803-POG
lokalny id	1POG-276SO
wersja id	20260618T075334
poczatek wersji obiektu	2026-06-18T07:53:34
nazwa	strefa otwarta
oznaczenie	276SO
symbol	SO
obowiazuje od	2025-02-04
obowiazuje do	obecnie
status	w opracowaniu https://inspire.ec.europa.eu/codelist/ProcessStepGeneralValue /elaboration
charakter ustalenia	ogólnie wiążące https://inspire.ec.europa.eu/codelist/RegulationNatureValue /generallyBinding
profil podstawowy	teren rolnictwa z zakazem zabudowy teren lasu teren zieleni naturalnej teren wód teren komunikacji teren ogrodów działkowych teren infrastruktury technicznej

geometria	
plan	https://www.gov.pl/zagospodarowanieprzestrzenne/app/AktPlanowaniaPrzestrzennego/PL.ZIPPZP.11425/281803-POG/1POG
strefa planistyczna	PL.ZIPPZP.11425_281803-POG_1POG-276SJ_20260312T094416
identifier	https://www.gov.pl/zagospodarowanieprzestrzenne/app/StrefaPlanistyczna/PL.ZIPPZP.11425/281803-POG/1POG-276SJ/20260312T094416
przestrzen nazw	PL.ZIPPZP.11425/281803-POG
lokalny id	1POG-276SJ
wersja id	20260312T094416
poczatek wersji obiektu	2026-03-12T09:44:16
nazwa	strefa wielofunkcyjna z zabudową mieszkaniową jednorodzinną
oznaczenie	276SJ
symbol	SJ
obowiazuje od	2025-02-05
obowiazuje do	obecnie
status	w opracowaniu https://inspire.ec.europa.eu/codelist/ProcessStepGeneralValue/elaboration
charakter ustalenia	ogólnie wiążące https://inspire.ec.europa.eu/codelist/RegulationNatureValue/generallyBinding
profil podstawowy	teren zabudowy mieszkaniowej jednorodzinnej teren usług teren komunikacji teren zieleni urządzonej teren ogrodów działkowych teren infrastruktury technicznej
profil dodatkowy	teren zabudowy letniskowej lub rekreacji indywidualnej teren zieleni naturalnej teren lasu teren wód
maksymalna nadziemna intensywnosc zabudowy	0.9
maksymalny udzial powierzchni zabudowy	50%
maksymalna wysokosc zabudowy	12.0 m

minimalny udzial powierzchni biologicznie czynnej	30%
geometria	
plan	https://www.gov.pl/zagospodarowanieprzestrzenne/app/AktPlanowaniaPrzestrzennego/PL.ZIPPZP.11425/281803-POG/1POG
strefa planistyczna	PL.ZIPPZP.11425_281803-POG_1POG-276SR_20260410T101658
identifier	https://www.gov.pl/zagospodarowanieprzestrzenne/app/StrefaPlanistyczna/PL.ZIPPZP.11425/281803-POG/1POG-276SR/20260410T101658
przestrzen nazw	PL.ZIPPZP.11425/281803-POG
lokalny id	1POG-276SR
wersja id	20260410T101658
poczatek wersji obiektu	2026-04-10T10:16:58
nazwa	strefa produkcji rolniczej
oznaczenie	276SR
symbol	SR
obowiazuje od	2026-02-24
obowiazuje do	obecnie
status	w opracowaniu https://inspire.ec.europa.eu/codelist/ProcessStepGeneralValue/elaboration
charakter ustalenia	ogólnie wiążące https://inspire.ec.europa.eu/codelist/RegulationNatureValue/generallyBinding
profil podstawowy	teren produkcji w gospodarstwach rolnych teren wielkotowarowej produkcji rolnej teren akwakultury i obsługi rybactwa teren komunikacji teren ogrodów działkowych teren infrastruktury technicznej
profil dodatkowy	teren elektrowni słonecznej teren elektrowni wodnej teren zieleni urządzonej teren zieleni naturalnej teren lasu teren wód
maksymalna nadziemna intensywnosc zabudowy	1.2

maksymalny udzial powierzchni zabudowy	60%
maksymalna wysokosc zabudowy	12.0 m
minimalny udzial powierzchni biologicznie czynnej	30%
geometria	
plan	https://www.gov.pl/zagospodarowanieprzestrzenne/app/AktPlanowaniaPrzestrzennego/PL.ZIPPZP.11425/281803-POG/1POG

strefa planistyczna	PL.ZIPPZP.11425_281803-POG_1POG-277SZ_20260223T135705
identifier	https://www.gov.pl/zagospodarowanieprzestrzenne/app/StrefaPlanistyczna/PL.ZIPPZP.11425/281803-POG/1POG-277SZ/20260223T135705
przestrzen nazw	PL.ZIPPZP.11425/281803-POG
lokalny id	1POG-277SZ
wersja id	20260223T135705
poczatek wersji obiektu	2026-02-23T13:57:05
nazwa	strefa wielofunkcyjna z zabudową zagrodową
oznaczenie	277SZ
symbol	SZ
obowiazuje od	2025-02-05
obowiazuje do	obecnie
status	w opracowaniu https://inspire.ec.europa.eu/codelist/ProcessStepGeneralValue/elaboration
charakter ustalenia	ogólnie wiążące https://inspire.ec.europa.eu/codelist/RegulationNatureValue/generallyBinding
profil podstawowy	teren zabudowy zagrodowej teren produkcji w gospodarstwach rolnych teren akwakultury i obsługi rybactwa teren komunikacji teren zieleni urządzonej teren ogrodów działkowych teren infrastruktury technicznej
profil dodatkowy	teren usług teren zieleni naturalnej teren lasu teren wód

maksymalna nadziemna intensywnosc zabudowy	0.9
maksymalny udzial powierzchni zabudowy	50%
maksymalna wysokosc zabudowy	12.0 m
minimalny udzial powierzchni biologicznie czynnej	30%
geometria	
plan	https://www.gov.pl/zagospodarowanieprzestrzenne/app/AktPlanowaniaPrzestrzennego/PL.ZIPPZP.11425/281803-POG/1POG

strefa planistyczna	PL.ZIPPZP.11425_281803-POG_1POG-277SO_20260312T085408
identifier	https://www.gov.pl/zagospodarowanieprzestrzenne/app/StrefaPlanistyczna/PL.ZIPPZP.11425/281803-POG/1POG-277SO/20260312T085408
przestrzen nazw	PL.ZIPPZP.11425/281803-POG
lokalny id	1POG-277SO
wersja id	20260312T085408
poczatek wersji obiektu	2026-03-12T08:54:08
nazwa	strefa otwarta
oznaczenie	277SO
symbol	SO
obowiazuje od	2025-02-04
obowiazuje do	obecnie
status	w opracowaniu https://inspire.ec.europa.eu/codelist/ProcessStepGeneralValue/elaboration
charakter ustalenia	ogólnie wiążące https://inspire.ec.europa.eu/codelist/RegulationNatureValue/generallyBinding
profil podstawowy	teren rolnictwa z zakazem zabudowy teren lasu teren zieleni naturalnej teren wód teren komunikacji teren ogrodów działkowych teren infrastruktury technicznej
geometria	



plan	https://www.gov.pl/zagospodarowanieprzestrzenne/app /AktPlanowaniaPrzestrzennego/PL.ZIPPZP.11425/281803-POG/1POG

strefa planistyczna	PL.ZIPPZP.11425_281803-POG_1POG-277SJ_20260616T170914
identifier	https://www.gov.pl/zagospodarowanieprzestrzenne/app /StrefaPlanistyczna/PL.ZIPPZP.11425/281803-POG/1POG-277SJ /20260616T170914
przestrzen nazw	PL.ZIPPZP.11425/281803-POG
lokalny id	1POG-277SJ
wersja id	20260616T170914
poczatek wersji obiektu	2026-06-16T17:09:14
nazwa	strefa wielofunkcyjna z zabudową mieszkaniową jednorodzinną
oznaczenie	277SJ
symbol	SJ
obowiazuje od	2025-02-05
obowiazuje do	obecnie
status	w opracowaniu https://inspire.ec.europa.eu/codelist/ProcessStepGeneralValue /elaboration
charakter ustalenia	ogólnie wiążące https://inspire.ec.europa.eu/codelist/RegulationNatureValue /generallyBinding
profil podstawowy	teren zabudowy mieszkaniowej jednorodzinnej teren usług teren komunikacji teren zieleni urządzonej teren ogrodów działkowych teren infrastruktury technicznej
profil dodatkowy	teren zabudowy letniskowej lub rekreacji indywidualnej teren zieleni naturalnej teren lasu teren wód
maksymalna nadziemna intensywnosc zabudowy	0.9
maksymalny udzial powierzchni zabudowy	50%
maksymalna wysokosc zabudowy	12.0 m
minimalny udzial powierzchni	

biologicznie czynnej	30%
geometria	
plan	https://www.gov.pl/zagospodarowanieprzestrzenne/app/AktPlanowaniaPrzestrzennego/PL.ZIPPZP.11425/281803-POG/1POG
strefa planistyczna	PL.ZIPPZP.11425_281803-POG_1POG-277SR_20260410T111050
identifier	https://www.gov.pl/zagospodarowanieprzestrzenne/app/StrefaPlanistyczna/PL.ZIPPZP.11425/281803-POG/1POG-277SR/20260410T111050
przestrzen nazw	PL.ZIPPZP.11425/281803-POG
lokalny id	1POG-277SR
wersja id	20260410T111050
poczatek wersji obiektu	2026-04-10T11:10:50
nazwa	strefa produkcji rolniczej
oznaczenie	277SR
symbol	SR
obowiazuje od	2026-02-24
obowiazuje do	obecnie
status	w opracowaniu https://inspire.ec.europa.eu/codelist/ProcessStepGeneralValue/elaboration
charakter ustalenia	ogólnie wiążące https://inspire.ec.europa.eu/codelist/RegulationNatureValue/generallyBinding
profil podstawowy	teren produkcji w gospodarstwach rolnych teren wielkotowarowej produkcji rolnej teren akwakultury i obsługi rybactwa teren komunikacji teren ogrodów działkowych teren infrastruktury technicznej
profil dodatkowy	teren elektrowni słonecznej teren elektrowni wodnej teren zieleni urządzonej teren zieleni naturalnej teren lasu teren wód
maksymalna nadziemna intensywnosc zabudowy	1.2
maksymalny udzial powierzchni	

zabudowy	60%
maksymalna wysokosc zabudowy	12.0 m
minimalny udzial powierzchni biologicznie czynnej	30%
geometria	
plan	https://www.gov.pl/zagospodarowanieprzestrzenne/app/AktPlanowaniaPrzestrzennego/PL.ZIPPZP.11425/281803-POG/1POG

strefa planistyczna	PL.ZIPPZP.11425_281803-POG_1POG-278SZ_20250206T120106
identifier	https://www.gov.pl/zagospodarowanieprzestrzenne/app/StrefaPlanistyczna/PL.ZIPPZP.11425/281803-POG/1POG-278SZ/20250206T120106
przestrzen nazw	PL.ZIPPZP.11425/281803-POG
lokalny id	1POG-278SZ
wersja id	20250206T120106
poczatek wersji obiektu	2025-02-06T12:01:06
nazwa	strefa wielofunkcyjna z zabudową zagrodową
oznaczenie	278SZ
symbol	SZ
obowiazuje od	2025-02-05
obowiazuje do	obecnie
status	w opracowaniu https://inspire.ec.europa.eu/codelist/ProcessStepGeneralValue/elaboration
charakter ustalenia	ogólnie wiążące https://inspire.ec.europa.eu/codelist/RegulationNatureValue/generallyBinding
profil podstawowy	teren zabudowy zagrodowej teren produkcji w gospodarstwach rolnych teren akwakultury i obsługi rybactwa teren komunikacji teren zieleni urządzonej teren ogrodów działkowych teren infrastruktury technicznej
profil dodatkowy	teren usług teren zieleni naturalnej teren lasu teren wód
maksymalna nadziemna	

intensywnosc zabudowy	0.9
maksymalny udzial powierzchni zabudowy	50%
maksymalna wysokosc zabudowy	12.0 m
minimalny udzial powierzchni biologicznie czynnej	30%
geometria	
plan	https://www.gov.pl/zagospodarowanieprzestrzenne/app/AktPlanowaniaPrzestrzennego/PL.ZIPPZP.11425/281803-POG/1POG
strefa planistyczna	PL.ZIPPZP.11425_281803-POG_1POG-278SO_20260312T085408
identifier	https://www.gov.pl/zagospodarowanieprzestrzenne/app/StrefaPlanistyczna/PL.ZIPPZP.11425/281803-POG/1POG-278SO/20260312T085408
przestrzen nazw	PL.ZIPPZP.11425/281803-POG
lokalny id	1POG-278SO
wersja id	20260312T085408
poczatek wersji obiektu	2026-03-12T08:54:08
nazwa	strefa otwarta
oznaczenie	278SO
symbol	SO
obowiazuje od	2025-02-04
obowiazuje do	obecnie
status	w opracowaniu https://inspire.ec.europa.eu/codelist/ProcessStepGeneralValue/elaboration
charakter ustalenia	ogólnie wiążące https://inspire.ec.europa.eu/codelist/RegulationNatureValue/generallyBinding
profil podstawowy	teren rolnictwa z zakazem zabudowy teren lasu teren zieleni naturalnej teren wód teren komunikacji teren ogrodów działkowych teren infrastruktury technicznej
geometria	



plan	https://www.gov.pl/zagospodarowanieprzestrzenne/app /AktPlanowaniaPrzestrzennego/PL.ZIPPZP.11425/281803-POG/1POG
strefa planistyczna	PL.ZIPPZP.11425_281803-POG_1POG-278SJ_20260410T075214
identifier	https://www.gov.pl/zagospodarowanieprzestrzenne/app /StrefaPlanistyczna/PL.ZIPPZP.11425/281803-POG/1POG-278SJ /20260410T075214
przestrzen nazw	PL.ZIPPZP.11425/281803-POG
lokalny id	1POG-278SJ
wersja id	20260410T075214
poczatek wersji obiektu	2026-04-10T07:52:14
nazwa	strefa wielofunkcyjna z zabudową mieszkaniową jednorodzinną
oznaczenie	278SJ
symbol	SJ
obowiazuje od	2025-02-05
obowiazuje do	obecnie
status	w opracowaniu https://inspire.ec.europa.eu/codelist/ProcessStepGeneralValue /elaboration
charakter ustalenia	ogólnie wiążące https://inspire.ec.europa.eu/codelist/RegulationNatureValue /generallyBinding
profil podstawowy	teren zabudowy mieszkaniowej jednorodzinnej teren usług teren komunikacji teren zieleni urządzonej teren ogrodów działkowych teren infrastruktury technicznej
profil dodatkowy	teren zabudowy letniskowej lub rekreacji indywidualnej teren zieleni naturalnej teren lasu teren wód
maksymalna nadziemna intensywnosc zabudowy	0.9
maksymalny udzial powierzchni zabudowy	50%
maksymalna wysokosc zabudowy	12.0 m
minimalny udzial powierzchni	

biologicznie czynnej	30%
geometria	
plan	https://www.gov.pl/zagospodarowanieprzestrzenne/app /AktPlanowaniaPrzestrzennego/PL.ZIPPZP.11425/281803-POG/1POG
strefa planistyczna	PL.ZIPPZP.11425_281803-POG_1POG-278SR_20260410T105823
identifier	https://www.gov.pl/zagospodarowanieprzestrzenne/app /StrefaPlanistyczna/PL.ZIPPZP.11425/281803-POG/1POG-278SR /20260410T105823
przestrzen nazw	PL.ZIPPZP.11425/281803-POG
lokalny id	1POG-278SR
wersja id	20260410T105823
poczatek wersji obiektu	2026-04-10T10:58:23
nazwa	strefa produkcji rolniczej
oznaczenie	278SR
symbol	SR
obowiazuje od	2026-02-24
obowiazuje do	obecnie
status	w opracowaniu https://inspire.ec.europa.eu/codelist/ProcessStepGeneralValue /elaboration
charakter ustalenia	ogólnie wiążące https://inspire.ec.europa.eu/codelist/RegulationNatureValue /generallyBinding
profil podstawowy	teren produkcji w gospodarstwach rolnych teren wielkotowarowej produkcji rolnej teren akwakultury i obsługi rybactwa teren komunikacji teren ogrodów działkowych teren infrastruktury technicznej
profil dodatkowy	teren elektrowni słonecznej teren elektrowni wodnej teren zieleni urządzonej teren zieleni naturalnej teren lasu teren wód
maksymalna nadziemna intensywnosc zabudowy	1.2
maksymalny udzial powierzchni	

zabudowy	60%
maksymalna wysokosc zabudowy	12.0 m
minimalny udzial powierzchni biologicznie czynnej	30%
geometria	
plan	https://www.gov.pl/zagospodarowanieprzestrzenne/app/AktPlanowaniaPrzestrzennego/PL.ZIPPZP.11425/281803-POG/1POG
strefa planistyczna	PL.ZIPPZP.11425_281803-POG_1POG-279SZ_20250206T120106
identifier	https://www.gov.pl/zagospodarowanieprzestrzenne/app/StrefaPlanistyczna/PL.ZIPPZP.11425/281803-POG/1POG-279SZ/20250206T120106
przestrzen nazw	PL.ZIPPZP.11425/281803-POG
lokalny id	1POG-279SZ
wersja id	20250206T120106
poczatek wersji obiektu	2025-02-06T12:01:06
nazwa	strefa wielofunkcyjna z zabudową zagrodową
oznaczenie	279SZ
symbol	SZ
obowiazuje od	2025-02-05
obowiazuje do	obecnie
status	w opracowaniu https://inspire.ec.europa.eu/codelist/ProcessStepGeneralValue/elaboration
charakter ustalenia	ogólnie wiążące https://inspire.ec.europa.eu/codelist/RegulationNatureValue/generallyBinding
profil podstawowy	teren zabudowy zagrodowej teren produkcji w gospodarstwach rolnych teren akwakultury i obsługi rybactwa teren komunikacji teren zieleni urządzonej teren ogrodów działkowych teren infrastruktury technicznej
profil dodatkowy	teren usług teren zieleni naturalnej teren lasu teren wód
maksymalna nadziemna	

intensywnosc zabudowy	0.9
maksymalny udzial powierzchni zabudowy	50%
maksymalna wysokosc zabudowy	12.0 m
minimalny udzial powierzchni biologicznie czynnej	30%
geometria	
plan	https://www.gov.pl/zagospodarowanieprzestrzenne/app/AktPlanowaniaPrzestrzennego/PL.ZIPPZP.11425/281803-POG/1POG
strefa planistyczna	PL.ZIPPZP.11425_281803-POG_1POG-279SO_20260313T113945
identifier	https://www.gov.pl/zagospodarowanieprzestrzenne/app/StrefaPlanistyczna/PL.ZIPPZP.11425/281803-POG/1POG-279SO/20260313T113945
przestrzen nazw	PL.ZIPPZP.11425/281803-POG
lokalny id	1POG-279SO
wersja id	20260313T113945
poczatek wersji obiektu	2026-03-13T11:39:45
nazwa	strefa otwarta
oznaczenie	279SO
symbol	SO
obowiazuje od	2026-02-24
obowiazuje do	obecnie
status	w opracowaniu https://inspire.ec.europa.eu/codelist/ProcessStepGeneralValue/elaboration
charakter ustalenia	ogólnie wiążące https://inspire.ec.europa.eu/codelist/RegulationNatureValue/generallyBinding
profil podstawowy	teren rolnictwa z zakazem zabudowy teren lasu teren zieleni naturalnej teren wód teren komunikacji teren ogrodów działkowych teren infrastruktury technicznej
profil dodatkowy	teren elektrowni słonecznej teren elektrowni geotermalnej teren elektrowni wodnej

	teren biogazowni teren zieleni urządzonej
geometria	
plan	https://www.gov.pl/zagospodarowanieprzestrzenne/app /AktPlanowaniaPrzestrzennego/PL.ZIPPZP.11425/281803-POG/1POG
strefa planistyczna	PL.ZIPPZP.11425_281803-POG_1POG-279SJ_20250327T103827
identifier	https://www.gov.pl/zagospodarowanieprzestrzenne/app /StrefaPlanistyczna/PL.ZIPPZP.11425/281803-POG/1POG-279SJ /20250327T103827
przestrzen nazw	PL.ZIPPZP.11425/281803-POG
lokalny id	1POG-279SJ
wersja id	20250327T103827
poczatek wersji obiektu	2025-03-27T10:38:27
nazwa	strefa wielofunkcyjna z zabudową mieszkaniową jednorodzinną
oznaczenie	279SJ
symbol	SJ
obowiazuje od	2025-02-05
obowiazuje do	obecnie
status	w opracowaniu https://inspire.ec.europa.eu/codelist/ProcessStepGeneralValue /elaboration
charakter ustalenia	ogólnie wiążące https://inspire.ec.europa.eu/codelist/RegulationNatureValue /generallyBinding
profil podstawowy	teren zabudowy mieszkaniowej jednorodzinnej teren usług teren komunikacji teren zieleni urządzonej teren ogrodów działkowych teren infrastruktury technicznej
profil dodatkowy	teren zabudowy letniskowej lub rekreacji indywidualnej teren zieleni naturalnej teren lasu teren wód
maksymalna nadziemna intensywnosc zabudowy	0.9
maksymalny udzial powierzchni zabudowy	50%

maksymalna wysokosc zabudowy	12.0 m
minimalny udzial powierzchni biologicznie czynnej	30%
geometria	
plan	https://www.gov.pl/zagospodarowanieprzestrzenne/app/AktPlanowaniaPrzestrzennego/PL.ZIPPZP.11425/281803-POG/1POG
strefa planistyczna	PL.ZIPPZP.11425_281803-POG_1POG-279SR_20260410T105831
identifier	https://www.gov.pl/zagospodarowanieprzestrzenne/app/StrefaPlanistyczna/PL.ZIPPZP.11425/281803-POG/1POG-279SR/20260410T105831
przestrzen nazw	PL.ZIPPZP.11425/281803-POG
lokalny id	1POG-279SR
wersja id	20260410T105831
poczatek wersji obiektu	2026-04-10T10:58:31
nazwa	strefa produkcji rolniczej
oznaczenie	279SR
symbol	SR
obowiazuje od	2026-02-24
obowiazuje do	obecnie
status	w opracowaniu https://inspire.ec.europa.eu/codelist/ProcessStepGeneralValue/elaboration
charakter ustalenia	ogólnie wiążące https://inspire.ec.europa.eu/codelist/RegulationNatureValue/generallyBinding
profil podstawowy	teren produkcji w gospodarstwach rolnych teren wielkotowarowej produkcji rolnej teren akwakultury i obsługi rybactwa teren komunikacji teren ogrodów działkowych teren infrastruktury technicznej
profil dodatkowy	teren elektrowni słonecznej teren elektrowni wodnej teren zieleni urządzonej teren zieleni naturalnej teren lasu teren wód
maksymalna nadziemna	

intensywnosc zabudowy	1.2
maksymalny udzial powierzchni zabudowy	60%
maksymalna wysokosc zabudowy	12.0 m
minimalny udzial powierzchni biologicznie czynnej	30%
geometria	
plan	https://www.gov.pl/zagospodarowanieprzestrzenne/app/AktPlanowaniaPrzestrzennego/PL.ZIPPZP.11425/281803-POG/1POG
strefa planistyczna	PL.ZIPPZP.11425_281803-POG_1POG-280SZ_20250206T120106
identifier	https://www.gov.pl/zagospodarowanieprzestrzenne/app/StrefaPlanistyczna/PL.ZIPPZP.11425/281803-POG/1POG-280SZ/20250206T120106
przestrzen nazw	PL.ZIPPZP.11425/281803-POG
lokalny id	1POG-280SZ
wersja id	20250206T120106
poczatek wersji obiektu	2025-02-06T12:01:06
nazwa	strefa wielofunkcyjna z zabudową zagrodową
oznaczenie	280SZ
symbol	SZ
obowiazuje od	2025-02-05
obowiazuje do	obecnie
status	w opracowaniu https://inspire.ec.europa.eu/codelist/ProcessStepGeneralValue/elaboration
charakter ustalenia	ogólnie wiążące https://inspire.ec.europa.eu/codelist/RegulationNatureValue/generallyBinding
profil podstawowy	teren zabudowy zagrodowej teren produkcji w gospodarstwach rolnych teren akwakultury i obsługi rybactwa teren komunikacji teren zieleni urządzonej teren ogrodów działkowych teren infrastruktury technicznej
profil dodatkowy	teren usług teren zieleni naturalnej

	teren lasu teren wód
maksymalna nadziemna intensywnosc zabudowy	0.9
maksymalny udzial powierzchni zabudowy	50%
maksymalna wysokosc zabudowy	12.0 m
minimalny udzial powierzchni biologicznie czynnej	30%
geometria	
plan	https://www.gov.pl/zagospodarowanieprzestrzenne/app /AktPlanowaniaPrzestrzennego/PL.ZIPPZP.11425/281803-POG/1POG

strefa planistyczna	PL.ZIPPZP.11425_281803-POG_1POG-280SO_20260312T085408
identifier	https://www.gov.pl/zagospodarowanieprzestrzenne/app /StrefaPlanistyczna/PL.ZIPPZP.11425/281803-POG/1POG-280SO /20260312T085408
przestrzen nazw	PL.ZIPPZP.11425/281803-POG
lokalny id	1POG-280SO
wersja id	20260312T085408
poczatek wersji obiektu	2026-03-12T08:54:08
nazwa	strefa otwarta
oznaczenie	280SO
symbol	SO
obowiazuje od	2025-02-04
obowiazuje do	obecnie
status	w opracowaniu https://inspire.ec.europa.eu/codelist/ProcessStepGeneralValue /elaboration
charakter ustalenia	ogólnie wiążące https://inspire.ec.europa.eu/codelist/RegulationNatureValue /generallyBinding
profil podstawowy	teren rolnictwa z zakazem zabudowy teren lasu teren zieleni naturalnej teren wód teren komunikacji teren ogrodów działkowych teren infrastruktury technicznej

geometria	
plan	https://www.gov.pl/zagospodarowanieprzestrzenne/app /AktPlanowaniaPrzestrzennego/PL.ZIPPZP.11425/281803-POG/1POG
strefa planistyczna	PL.ZIPPZP.11425_281803-POG_1POG-280SJ_20260402T120107
identifier	https://www.gov.pl/zagospodarowanieprzestrzenne/app /StrefaPlanistyczna/PL.ZIPPZP.11425/281803-POG/1POG-280SJ /20260402T120107
przestrzen nazw	PL.ZIPPZP.11425/281803-POG
lokalny id	1POG-280SJ
wersja id	20260402T120107
poczatek wersji obiektu	2026-04-02T12:01:07
nazwa	strefa wielofunkcyjna z zabudową mieszkaniową jednorodzinną
oznaczenie	280SJ
symbol	SJ
obowiazuje od	2025-02-04
obowiazuje do	obecnie
status	w opracowaniu https://inspire.ec.europa.eu/codelist/ProcessStepGeneralValue /elaboration
charakter ustalenia	ogólnie wiążące https://inspire.ec.europa.eu/codelist/RegulationNatureValue /generallyBinding
profil podstawowy	teren zabudowy mieszkaniowej jednorodzinnej teren usług teren komunikacji teren zieleni urządzonej teren ogrodów działkowych teren infrastruktury technicznej
profil dodatkowy	teren zabudowy letniskowej lub rekreacji indywidualnej teren zieleni naturalnej teren lasu teren wód
maksymalna nadziemna intensywnosc zabudowy	0.9
maksymalny udzial powierzchni zabudowy	50%
maksymalna wysokosc zabudowy	12.0 m

minimalny udzial powierzchni biologicznie czynnej	30%
geometria	
plan	https://www.gov.pl/zagospodarowanieprzestrzenne/app/AktPlanowaniaPrzestrzennego/PL.ZIPPZP.11425/281803-POG/1POG
strefa planistyczna	PL.ZIPPZP.11425_281803-POG_1POG-280SR_20260410T111317
identifier	https://www.gov.pl/zagospodarowanieprzestrzenne/app/StrefaPlanistyczna/PL.ZIPPZP.11425/281803-POG/1POG-280SR/20260410T111317
przestrzen nazw	PL.ZIPPZP.11425/281803-POG
lokalny id	1POG-280SR
wersja id	20260410T111317
poczatek wersji obiektu	2026-04-10T11:13:17
nazwa	strefa produkcji rolniczej
oznaczenie	280SR
symbol	SR
obowiazuje od	2026-02-24
obowiazuje do	obecnie
status	w opracowaniu https://inspire.ec.europa.eu/codelist/ProcessStepGeneralValue/elaboration
charakter ustalenia	ogólnie wiążące https://inspire.ec.europa.eu/codelist/RegulationNatureValue/generallyBinding
profil podstawowy	teren produkcji w gospodarstwach rolnych teren wielkotowarowej produkcji rolnej teren akwakultury i obsługi rybactwa teren komunikacji teren ogrodów działkowych teren infrastruktury technicznej
profil dodatkowy	teren elektrowni słonecznej teren elektrowni wodnej teren zieleni urządzonej teren zieleni naturalnej teren lasu teren wód
maksymalna nadziemna intensywnosc zabudowy	1.2

maksymalny udzial powierzchni zabudowy	60%
maksymalna wysokosc zabudowy	12.0 m
minimalny udzial powierzchni biologicznie czynnej	30%
geometria	
plan	https://www.gov.pl/zagospodarowanieprzestrzenne/app/AktPlanowaniaPrzestrzennego/PL.ZIPPZP.11425/281803-POG/1POG

strefa planistyczna	PL.ZIPPZP.11425_281803-POG_1POG-281SZ_20260410T132430
identifier	https://www.gov.pl/zagospodarowanieprzestrzenne/app/StrefaPlanistyczna/PL.ZIPPZP.11425/281803-POG/1POG-281SZ/20260410T132430
przestrzen nazw	PL.ZIPPZP.11425/281803-POG
lokalny id	1POG-281SZ
wersja id	20260410T132430
poczatek wersji obiektu	2026-04-10T13:24:30
nazwa	strefa wielofunkcyjna z zabudową zagrodową
oznaczenie	281SZ
symbol	SZ
obowiazuje od	2025-02-05
obowiazuje do	obecnie
status	w opracowaniu https://inspire.ec.europa.eu/codelist/ProcessStepGeneralValue/elaboration
charakter ustalenia	ogólnie wiążące https://inspire.ec.europa.eu/codelist/RegulationNatureValue/generallyBinding
profil podstawowy	teren zabudowy zagrodowej teren produkcji w gospodarstwach rolnych teren akwakultury i obsługi rybactwa teren komunikacji teren zieleni urządzonej teren ogrodów działkowych teren infrastruktury technicznej
profil dodatkowy	teren usług teren zieleni naturalnej teren lasu teren wód

maksymalna nadziemna intensywnosc zabudowy	0.9
maksymalny udzial powierzchni zabudowy	50%
maksymalna wysokosc zabudowy	12.0 m
minimalny udzial powierzchni biologicznie czynnej	30%
geometria	
plan	https://www.gov.pl/zagospodarowanieprzestrzenne/app/AktPlanowaniaPrzestrzennego/PL.ZIPPZP.11425/281803-POG/1POG

strefa planistyczna	PL.ZIPPZP.11425_281803-POG_1POG-281SO_20260312T085408
identifier	https://www.gov.pl/zagospodarowanieprzestrzenne/app/StrefaPlanistyczna/PL.ZIPPZP.11425/281803-POG/1POG-281SO/20260312T085408
przestrzen nazw	PL.ZIPPZP.11425/281803-POG
lokalny id	1POG-281SO
wersja id	20260312T085408
poczatek wersji obiektu	2026-03-12T08:54:08
nazwa	strefa otwarta
oznaczenie	281SO
symbol	SO
obowiazuje od	2025-02-04
obowiazuje do	obecnie
status	w opracowaniu https://inspire.ec.europa.eu/codelist/ProcessStepGeneralValue/elaboration
charakter ustalenia	ogólnie wiążące https://inspire.ec.europa.eu/codelist/RegulationNatureValue/generallyBinding
profil podstawowy	teren rolnictwa z zakazem zabudowy teren lasu teren zieleni naturalnej teren wód teren komunikacji teren ogrodów działkowych teren infrastruktury technicznej
geometria	



plan	https://www.gov.pl/zagospodarowanieprzestrzenne/app /AktPlanowaniaPrzestrzennego/PL.ZIPPZP.11425/281803-POG/1POG
strefa planistyczna	PL.ZIPPZP.11425_281803-POG_1POG-281SJ_20260213T083422
identifier	https://www.gov.pl/zagospodarowanieprzestrzenne/app /StrefaPlanistyczna/PL.ZIPPZP.11425/281803-POG/1POG-281SJ /20260213T083422
przestrzen nazw	PL.ZIPPZP.11425/281803-POG
lokalny id	1POG-281SJ
wersja id	20260213T083422
poczatek wersji obiektu	2026-02-13T08:34:22
nazwa	strefa wielofunkcyjna z zabudową mieszkaniową jednorodzinną
oznaczenie	281SJ
symbol	SJ
obowiazuje od	2025-02-05
obowiazuje do	obecnie
status	w opracowaniu https://inspire.ec.europa.eu/codelist/ProcessStepGeneralValue /elaboration
charakter ustalenia	ogólnie wiążące https://inspire.ec.europa.eu/codelist/RegulationNatureValue /generallyBinding
profil podstawowy	teren zabudowy mieszkaniowej jednorodzinnej teren usług teren komunikacji teren zieleni urządzonej teren ogrodów działkowych teren infrastruktury technicznej
profil dodatkowy	teren zabudowy letniskowej lub rekreacji indywidualnej teren zieleni naturalnej teren lasu teren wód
maksymalna nadziemna intensywnosc zabudowy	0.6
maksymalny udzial powierzchni zabudowy	30%
maksymalna wysokosc zabudowy	12.0 m
minimalny udzial powierzchni	

biologicznie czynnej	40%
geometria	
plan	https://www.gov.pl/zagospodarowanieprzestrzenne/app /AktPlanowaniaPrzestrzennego/PL.ZIPPZP.11425/281803-POG/1POG
strefa planistyczna	PL.ZIPPZP.11425_281803-POG_1POG-281SR_20260410T111731
identifier	https://www.gov.pl/zagospodarowanieprzestrzenne/app /StrefaPlanistyczna/PL.ZIPPZP.11425/281803-POG/1POG-281SR /20260410T111731
przestrzen nazw	PL.ZIPPZP.11425/281803-POG
lokalny id	1POG-281SR
wersja id	20260410T111731
poczatek wersji obiektu	2026-04-10T11:17:31
nazwa	strefa produkcji rolniczej
oznaczenie	281SR
symbol	SR
obowiazuje od	2026-02-24
obowiazuje do	obecnie
status	w opracowaniu https://inspire.ec.europa.eu/codelist/ProcessStepGeneralValue /elaboration
charakter ustalenia	ogólnie wiążące https://inspire.ec.europa.eu/codelist/RegulationNatureValue /generallyBinding
profil podstawowy	teren produkcji w gospodarstwach rolnych teren wielkotowarowej produkcji rolnej teren akwakultury i obsługi rybactwa teren komunikacji teren ogrodów działkowych teren infrastruktury technicznej
profil dodatkowy	teren elektrowni słonecznej teren elektrowni wodnej teren zieleni urządzonej teren zieleni naturalnej teren lasu teren wód
maksymalna nadziemna intensywnosc zabudowy	1.2
maksymalny udzial powierzchni	

zabudowy	60%
maksymalna wysokosc zabudowy	12.0 m
minimalny udzial powierzchni biologicznie czynnej	30%
geometria	
plan	https://www.gov.pl/zagospodarowanieprzestrzenne/app/AktPlanowaniaPrzestrzennego/PL.ZIPPZP.11425/281803-POG/1POG

strefa planistyczna	PL.ZIPPZP.11425_281803-POG_1POG-282SZ_20250206T120106
identifier	https://www.gov.pl/zagospodarowanieprzestrzenne/app/StrefaPlanistyczna/PL.ZIPPZP.11425/281803-POG/1POG-282SZ/20250206T120106
przestrzen nazw	PL.ZIPPZP.11425/281803-POG
lokalny id	1POG-282SZ
wersja id	20250206T120106
poczatek wersji obiektu	2025-02-06T12:01:06
nazwa	strefa wielofunkcyjna z zabudową zagrodową
oznaczenie	282SZ
symbol	SZ
obowiazuje od	2025-02-05
obowiazuje do	obecnie
status	w opracowaniu https://inspire.ec.europa.eu/codelist/ProcessStepGeneralValue/elaboration
charakter ustalenia	ogólnie wiążące https://inspire.ec.europa.eu/codelist/RegulationNatureValue/generallyBinding
profil podstawowy	teren zabudowy zagrodowej teren produkcji w gospodarstwach rolnych teren akwakultury i obsługi rybactwa teren komunikacji teren zieleni urządzonej teren ogrodów działkowych teren infrastruktury technicznej
profil dodatkowy	teren usług teren zieleni naturalnej teren lasu teren wód
maksymalna nadziemna	

intensywnosc zabudowy	0.9
maksymalny udzial powierzchni zabudowy	50%
maksymalna wysokosc zabudowy	12.0 m
minimalny udzial powierzchni biologicznie czynnej	30%
geometria	
plan	https://www.gov.pl/zagospodarowanieprzestrzenne/app/AktPlanowaniaPrzestrzennego/PL.ZIPPZP.11425/281803-POG/1POG
strefa planistyczna	PL.ZIPPZP.11425_281803-POG_1POG-282SO_20260313T131434
identifier	https://www.gov.pl/zagospodarowanieprzestrzenne/app/StrefaPlanistyczna/PL.ZIPPZP.11425/281803-POG/1POG-282SO/20260313T131434
przestrzen nazw	PL.ZIPPZP.11425/281803-POG
lokalny id	1POG-282SO
wersja id	20260313T131434
poczatek wersji obiektu	2026-03-13T13:14:34
nazwa	strefa otwarta
oznaczenie	282SO
symbol	SO
obowiazuje od	2026-02-24
obowiazuje do	obecnie
status	w opracowaniu https://inspire.ec.europa.eu/codelist/ProcessStepGeneralValue/elaboration
charakter ustalenia	ogólnie wiążące https://inspire.ec.europa.eu/codelist/RegulationNatureValue/generallyBinding
profil podstawowy	teren rolnictwa z zakazem zabudowy teren lasu teren zieleni naturalnej teren wód teren komunikacji teren ogrodów działkowych teren infrastruktury technicznej
profil dodatkowy	teren elektrowni słonecznej teren elektrowni geotermalnej teren elektrowni wodnej

	teren biogazowni teren zieleni urządzonej
geometria	
plan	https://www.gov.pl/zagospodarowanieprzestrzenne/app /AktPlanowaniaPrzestrzennego/PL.ZIPPZP.11425/281803-POG/1POG
strefa planistyczna	PL.ZIPPZP.11425_281803-POG_1POG-282SJ_20260224T120023
identifier	https://www.gov.pl/zagospodarowanieprzestrzenne/app /StrefaPlanistyczna/PL.ZIPPZP.11425/281803-POG/1POG-282SJ /20260224T120023
przestrzen nazw	PL.ZIPPZP.11425/281803-POG
lokalny id	1POG-282SJ
wersja id	20260224T120023
poczatek wersji obiektu	2026-02-24T12:00:23
nazwa	strefa wielofunkcyjna z zabudową mieszkaniową jednorodzinną
oznaczenie	282SJ
symbol	SJ
obowiazuje od	2025-02-04
obowiazuje do	obecnie
status	w opracowaniu https://inspire.ec.europa.eu/codelist/ProcessStepGeneralValue /elaboration
charakter ustalenia	ogólnie wiążące https://inspire.ec.europa.eu/codelist/RegulationNatureValue /generallyBinding
profil podstawowy	teren zabudowy mieszkaniowej jednorodzinnej teren usług teren komunikacji teren zieleni urządzonej teren ogrodów działkowych teren infrastruktury technicznej
profil dodatkowy	teren zabudowy letniskowej lub rekreacji indywidualnej teren zieleni naturalnej teren lasu teren wód
maksymalna nadziemna intensywnosc zabudowy	0.9
maksymalny udzial powierzchni zabudowy	50%

maksymalna wysokosc zabudowy	12.0 m
minimalny udzial powierzchni biologicznie czynnej	30%
geometria	
plan	https://www.gov.pl/zagospodarowanieprzestrzenne/app/AktPlanowaniaPrzestrzennego/PL.ZIPPZP.11425/281803-POG/1POG
strefa planistyczna	PL.ZIPPZP.11425_281803-POG_1POG-282SR_20260410T111722
identifier	https://www.gov.pl/zagospodarowanieprzestrzenne/app/StrefaPlanistyczna/PL.ZIPPZP.11425/281803-POG/1POG-282SR/20260410T111722
przestrzen nazw	PL.ZIPPZP.11425/281803-POG
lokalny id	1POG-282SR
wersja id	20260410T111722
poczatek wersji obiektu	2026-04-10T11:17:22
nazwa	strefa produkcji rolniczej
oznaczenie	282SR
symbol	SR
obowiazuje od	2026-02-24
obowiazuje do	obecnie
status	w opracowaniu https://inspire.ec.europa.eu/codelist/ProcessStepGeneralValue/elaboration
charakter ustalenia	ogólnie wiążące https://inspire.ec.europa.eu/codelist/RegulationNatureValue/generallyBinding
profil podstawowy	teren produkcji w gospodarstwach rolnych teren wielkotowarowej produkcji rolnej teren akwakultury i obsługi rybactwa teren komunikacji teren ogrodów działkowych teren infrastruktury technicznej
profil dodatkowy	teren elektrowni słonecznej teren elektrowni wodnej teren zieleni urządzonej teren zieleni naturalnej teren lasu teren wód
maksymalna nadziemna	

intensywnosc zabudowy	1.2
maksymalny udzial powierzchni zabudowy	60%
maksymalna wysokosc zabudowy	12.0 m
minimalny udzial powierzchni biologicznie czynnej	30%
geometria	
plan	https://www.gov.pl/zagospodarowanieprzestrzenne/app/AktPlanowaniaPrzestrzennego/PL.ZIPPZP.11425/281803-POG/1POG
strefa planistyczna	PL.ZIPPZP.11425_281803-POG_1POG-283SZ_20250206T120106
identifier	https://www.gov.pl/zagospodarowanieprzestrzenne/app/StrefaPlanistyczna/PL.ZIPPZP.11425/281803-POG/1POG-283SZ/20250206T120106
przestrzen nazw	PL.ZIPPZP.11425/281803-POG
lokalny id	1POG-283SZ
wersja id	20250206T120106
poczatek wersji obiektu	2025-02-06T12:01:06
nazwa	strefa wielofunkcyjna z zabudową zagrodową
oznaczenie	283SZ
symbol	SZ
obowiazuje od	2025-02-05
obowiazuje do	obecnie
status	w opracowaniu https://inspire.ec.europa.eu/codelist/ProcessStepGeneralValue/elaboration
charakter ustalenia	ogólnie wiążące https://inspire.ec.europa.eu/codelist/RegulationNatureValue/generallyBinding
profil podstawowy	teren zabudowy zagrodowej teren produkcji w gospodarstwach rolnych teren akwakultury i obsługi rybactwa teren komunikacji teren zieleni urządzonej teren ogrodów działkowych teren infrastruktury technicznej
profil dodatkowy	teren usług teren zieleni naturalnej

	teren lasu teren wód
maksymalna nadziemna intensywnosc zabudowy	0.9
maksymalny udzial powierzchni zabudowy	50%
maksymalna wysokosc zabudowy	12.0 m
minimalny udzial powierzchni biologicznie czynnej	30%
geometria	
plan	https://www.gov.pl/zagospodarowanieprzestrzenne/app /AktPlanowaniaPrzestrzennego/PL.ZIPPZP.11425/281803-POG/1POG

strefa planistyczna	PL.ZIPPZP.11425_281803-POG_1POG-283SO_20260312T085408
identifier	https://www.gov.pl/zagospodarowanieprzestrzenne/app /StrefaPlanistyczna/PL.ZIPPZP.11425/281803-POG/1POG-283SO /20260312T085408
przestrzen nazw	PL.ZIPPZP.11425/281803-POG
lokalny id	1POG-283SO
wersja id	20260312T085408
poczatek wersji obiektu	2026-03-12T08:54:08
nazwa	strefa otwarta
oznaczenie	283SO
symbol	SO
obowiazuje od	2025-02-04
obowiazuje do	obecnie
status	w opracowaniu https://inspire.ec.europa.eu/codelist/ProcessStepGeneralValue /elaboration
charakter ustalenia	ogólnie wiążące https://inspire.ec.europa.eu/codelist/RegulationNatureValue /generallyBinding
profil podstawowy	teren rolnictwa z zakazem zabudowy teren lasu teren zieleni naturalnej teren wód teren komunikacji teren ogrodów działkowych teren infrastruktury technicznej

geometria	
plan	https://www.gov.pl/zagospodarowanieprzestrzenne/app /AktPlanowaniaPrzestrzennego/PL.ZIPPZP.11425/281803-POG/1POG
strefa planistyczna	PL.ZIPPZP.11425_281803-POG_1POG-283SJ_20260312T125949
identifier	https://www.gov.pl/zagospodarowanieprzestrzenne/app /StrefaPlanistyczna/PL.ZIPPZP.11425/281803-POG/1POG-283SJ /20260312T125949
przestrzen nazw	PL.ZIPPZP.11425/281803-POG
lokalny id	1POG-283SJ
wersja id	20260312T125949
poczatek wersji obiektu	2026-03-12T12:59:49
nazwa	strefa wielofunkcyjna z zabudową mieszkaniową jednorodzinną
oznaczenie	283SJ
symbol	SJ
obowiazuje od	2025-02-04
obowiazuje do	obecnie
status	w opracowaniu https://inspire.ec.europa.eu/codelist/ProcessStepGeneralValue /elaboration
charakter ustalenia	ogólnie wiążące https://inspire.ec.europa.eu/codelist/RegulationNatureValue /generallyBinding
profil podstawowy	teren zabudowy mieszkaniowej jednorodzinnej teren usług teren komunikacji teren zieleni urządzonej teren ogrodów działkowych teren infrastruktury technicznej
profil dodatkowy	teren zabudowy letniskowej lub rekreacji indywidualnej teren zieleni naturalnej teren lasu teren wód
maksymalna nadziemna intensywnosc zabudowy	0.9
maksymalny udzial powierzchni zabudowy	50%
maksymalna wysokosc zabudowy	12.0 m

minimalny udzial powierzchni biologicznie czynnej	30%
geometria	
plan	https://www.gov.pl/zagospodarowanieprzestrzenne/app /AktPlanowaniaPrzestrzennego/PL.ZIPPZP.11425/281803-POG/1POG
strefa planistyczna	PL.ZIPPZP.11425_281803-POG_1POG-283SR_20260410T112113
identifier	https://www.gov.pl/zagospodarowanieprzestrzenne/app /StrefaPlanistyczna/PL.ZIPPZP.11425/281803-POG/1POG-283SR /20260410T112113
przestrzen nazw	PL.ZIPPZP.11425/281803-POG
lokalny id	1POG-283SR
wersja id	20260410T112113
poczatek wersji obiektu	2026-04-10T11:21:13
nazwa	strefa produkcji rolniczej
oznaczenie	283SR
symbol	SR
obowiazuje od	2026-02-24
obowiazuje do	obecnie
status	w opracowaniu https://inspire.ec.europa.eu/codelist/ProcessStepGeneralValue /elaboration
charakter ustalenia	ogólnie wiążące https://inspire.ec.europa.eu/codelist/RegulationNatureValue /generallyBinding
profil podstawowy	teren produkcji w gospodarstwach rolnych teren wielkotowarowej produkcji rolnej teren akwakultury i obsługi rybactwa teren komunikacji teren ogrodów działkowych teren infrastruktury technicznej
profil dodatkowy	teren elektrowni słonecznej teren elektrowni wodnej teren zieleni urządzonej teren zieleni naturalnej teren lasu teren wód
maksymalna nadziemna intensywnosc zabudowy	1.2

maksymalny udzial powierzchni zabudowy	60%
maksymalna wysokosc zabudowy	12.0 m
minimalny udzial powierzchni biologicznie czynnej	30%
geometria	
plan	https://www.gov.pl/zagospodarowanieprzestrzenne/app/AktPlanowaniaPrzestrzennego/PL.ZIPPZP.11425/281803-POG/1POG

strefa planistyczna	PL.ZIPPZP.11425_281803-POG_1POG-284SZ_20250206T120106
identifier	https://www.gov.pl/zagospodarowanieprzestrzenne/app/StrefaPlanistyczna/PL.ZIPPZP.11425/281803-POG/1POG-284SZ/20250206T120106
przestrzen nazw	PL.ZIPPZP.11425/281803-POG
lokalny id	1POG-284SZ
wersja id	20250206T120106
poczatek wersji obiektu	2025-02-06T12:01:06
nazwa	strefa wielofunkcyjna z zabudową zagrodową
oznaczenie	284SZ
symbol	SZ
obowiazuje od	2025-02-05
obowiazuje do	obecnie
status	w opracowaniu https://inspire.ec.europa.eu/codelist/ProcessStepGeneralValue/elaboration
charakter ustalenia	ogólnie wiążące https://inspire.ec.europa.eu/codelist/RegulationNatureValue/generallyBinding
profil podstawowy	teren zabudowy zagrodowej teren produkcji w gospodarstwach rolnych teren akwakultury i obsługi rybactwa teren komunikacji teren zieleni urządzonej teren ogrodów działkowych teren infrastruktury technicznej
profil dodatkowy	teren usług teren zieleni naturalnej teren lasu teren wód

maksymalna nadziemna intensywnosc zabudowy	0.9
maksymalny udzial powierzchni zabudowy	50%
maksymalna wysokosc zabudowy	12.0 m
minimalny udzial powierzchni biologicznie czynnej	30%
geometria	
plan	https://www.gov.pl/zagospodarowanieprzestrzenne/app/AktPlanowaniaPrzestrzennego/PL.ZIPPZP.11425/281803-POG/1POG

strefa planistyczna	PL.ZIPPZP.11425_281803-POG_1POG-284SO_20260312T085408
identifier	https://www.gov.pl/zagospodarowanieprzestrzenne/app/StrefaPlanistyczna/PL.ZIPPZP.11425/281803-POG/1POG-284SO/20260312T085408
przestrzen nazw	PL.ZIPPZP.11425/281803-POG
lokalny id	1POG-284SO
wersja id	20260312T085408
poczatek wersji obiektu	2026-03-12T08:54:08
nazwa	strefa otwarta
oznaczenie	284SO
symbol	SO
obowiazuje od	2025-02-04
obowiazuje do	obecnie
status	w opracowaniu https://inspire.ec.europa.eu/codelist/ProcessStepGeneralValue/elaboration
charakter ustalenia	ogólnie wiążące https://inspire.ec.europa.eu/codelist/RegulationNatureValue/generallyBinding
profil podstawowy	teren rolnictwa z zakazem zabudowy teren lasu teren zieleni naturalnej teren wód teren komunikacji teren ogrodów działkowych teren infrastruktury technicznej
profil dodatkowy	teren elektrowni słonecznej teren elektrowni geotermalnej

	teren elektrowni wodnej teren biogazowni teren zieleni urządzonej
geometria	
plan	https://www.gov.pl/zagospodarowanieprzestrzenne/app /AktPlanowaniaPrzestrzennego/PL.ZIPPZP.11425/281803-POG/1POG

strefa planistyczna	PL.ZIPPZP.11425_281803-POG_1POG-284SJ_20250331T131128
identifier	https://www.gov.pl/zagospodarowanieprzestrzenne/app /StrefaPlanistyczna/PL.ZIPPZP.11425/281803-POG/1POG-284SJ /20250331T131128
przestrzen nazw	PL.ZIPPZP.11425/281803-POG
lokalny id	1POG-284SJ
wersja id	20250331T131128
poczatek wersji obiektu	2025-03-31T13:11:28
nazwa	strefa wielofunkcyjna z zabudową mieszkaniową jednorodzinną
oznaczenie	284SJ
symbol	SJ
obowiazuje od	2025-02-04
obowiazuje do	obecnie
status	w opracowaniu https://inspire.ec.europa.eu/codelist/ProcessStepGeneralValue /elaboration
charakter ustalenia	ogólnie wiążące https://inspire.ec.europa.eu/codelist/RegulationNatureValue /generallyBinding
profil podstawowy	teren zabudowy mieszkaniowej jednorodzinnej teren usług teren komunikacji teren zieleni urządzonej teren ogrodów działkowych teren infrastruktury technicznej
profil dodatkowy	teren zabudowy letniskowej lub rekreacji indywidualnej teren zieleni naturalnej teren lasu teren wód
maksymalna nadziemna intensywnosc zabudowy	0.9
maksymalny udzial powierzchni	

zabudowy	50%
maksymalna wysokosc zabudowy	12.0 m
minimalny udzial powierzchni biologicznie czynnej	30%
geometria	
plan	https://www.gov.pl/zagospodarowanieprzestrzenne/app/AktPlanowaniaPrzestrzennego/PL.ZIPPZP.11425/281803-POG/1POG

strefa planistyczna	PL.ZIPPZP.11425_281803-POG_1POG-284SR_20260410T111822
identifier	https://www.gov.pl/zagospodarowanieprzestrzenne/app/StrefaPlanistyczna/PL.ZIPPZP.11425/281803-POG/1POG-284SR/20260410T111822
przestrzen nazw	PL.ZIPPZP.11425/281803-POG
lokalny id	1POG-284SR
wersja id	20260410T111822
poczatek wersji obiektu	2026-04-10T11:18:22
nazwa	strefa produkcji rolniczej
oznaczenie	284SR
symbol	SR
obowiazuje od	2026-02-24
obowiazuje do	obecnie
status	w opracowaniu https://inspire.ec.europa.eu/codelist/ProcessStepGeneralValue/elaboration
charakter ustalenia	ogólnie wiążące https://inspire.ec.europa.eu/codelist/RegulationNatureValue/generallyBinding
profil podstawowy	teren produkcji w gospodarstwach rolnych teren wielkotowarowej produkcji rolnej teren akwakultury i obsługi rybactwa teren komunikacji teren ogrodów działkowych teren infrastruktury technicznej
profil dodatkowy	teren elektrowni słonecznej teren elektrowni wodnej teren zieleni urządzonej teren zieleni naturalnej teren lasu teren wód

maksymalna nadziemna intensywnosc zabudowy	1.2
maksymalny udzial powierzchni zabudowy	60%
maksymalna wysokosc zabudowy	12.0 m
minimalny udzial powierzchni biologicznie czynnej	30%
geometria	
plan	https://www.gov.pl/zagospodarowanieprzestrzenne/app /AktPlanowaniaPrzestrzennego/PL.ZIPPZP.11425/281803-POG/1POG

strefa planistyczna	PL.ZIPPZP.11425_281803-POG_1POG-285SZ_20250206T120106
identifier	https://www.gov.pl/zagospodarowanieprzestrzenne/app /StrefaPlanistyczna/PL.ZIPPZP.11425/281803-POG/1POG-285SZ /20250206T120106
przestrzen nazw	PL.ZIPPZP.11425/281803-POG
lokalny id	1POG-285SZ
wersja id	20250206T120106
poczatek wersji obiektu	2025-02-06T12:01:06
nazwa	strefa wielofunkcyjna z zabudową zagrodową
oznaczenie	285SZ
symbol	SZ
obowiazuje od	2025-02-05
obowiazuje do	obecnie
status	w opracowaniu https://inspire.ec.europa.eu/codelist/ProcessStepGeneralValue /elaboration
charakter ustalenia	ogólnie wiążące https://inspire.ec.europa.eu/codelist/RegulationNatureValue /generallyBinding
profil podstawowy	teren zabudowy zagrodowej teren produkcji w gospodarstwach rolnych teren akwakultury i obsługi rybactwa teren komunikacji teren zieleni urządzonej teren ogrodów działkowych teren infrastruktury technicznej
profil dodatkowy	teren usług teren zieleni naturalnej

	teren lasu teren wód
maksymalna nadziemna intensywnosc zabudowy	0.9
maksymalny udzial powierzchni zabudowy	50%
maksymalna wysokosc zabudowy	12.0 m
minimalny udzial powierzchni biologicznie czynnej	30%
geometria	
plan	https://www.gov.pl/zagospodarowanieprzestrzenne/app /AktPlanowaniaPrzestrzennego/PL.ZIPPZP.11425/281803-POG/1POG

strefa planistyczna	PL.ZIPPZP.11425_281803-POG_1POG-285SO_20260313T124914
identifier	https://www.gov.pl/zagospodarowanieprzestrzenne/app /StrefaPlanistyczna/PL.ZIPPZP.11425/281803-POG/1POG-285SO /20260313T124914
przestrzen nazw	PL.ZIPPZP.11425/281803-POG
lokalny id	1POG-285SO
wersja id	20260313T124914
poczatek wersji obiektu	2026-03-13T12:49:14
nazwa	strefa otwarta
oznaczenie	285SO
symbol	SO
obowiazuje od	2026-02-24
obowiazuje do	obecnie
status	w opracowaniu https://inspire.ec.europa.eu/codelist/ProcessStepGeneralValue /elaboration
charakter ustalenia	ogólnie wiążące https://inspire.ec.europa.eu/codelist/RegulationNatureValue /generallyBinding
profil podstawowy	teren rolnictwa z zakazem zabudowy teren lasu teren zieleni naturalnej teren wód teren komunikacji teren ogrodów działkowych teren infrastruktury technicznej

profil dodatkowy	teren elektrowni słonecznej teren elektrowni geotermalnej teren elektrowni wodnej teren biogazowni teren zieleni urządzonej
geometria	
plan	https://www.gov.pl/zagospodarowanieprzestrzenne/app/AktPlanowaniaPrzestrzennego/PL.ZIPPZP.11425/281803-POG/1POG
strefa planistyczna	PL.ZIPPZP.11425_281803-POG_1POG-285SJ_20260710T074848
identifier	https://www.gov.pl/zagospodarowanieprzestrzenne/app/StrefaPlanistyczna/PL.ZIPPZP.11425/281803-POG/1POG-285SJ/20260710T074848
przestrzen nazw	PL.ZIPPZP.11425/281803-POG
lokalny id	1POG-285SJ
wersja id	20260710T074848
poczatek wersji obiektu	2026-07-10T07:48:48
nazwa	strefa wielofunkcyjna z zabudową mieszkaniową jednorodzinną
oznaczenie	285SJ
symbol	SJ
obowiazuje od	2025-02-05
obowiazuje do	obecnie
status	w opracowaniu https://inspire.ec.europa.eu/codelist/ProcessStepGeneralValue/elaboration
charakter ustalenia	ogólnie wiążące https://inspire.ec.europa.eu/codelist/RegulationNatureValue/generallyBinding
profil podstawowy	teren zabudowy mieszkaniowej jednorodzinnej teren usług teren komunikacji teren zieleni urządzonej teren ogrodów działkowych teren infrastruktury technicznej
profil dodatkowy	teren zabudowy letniskowej lub rekreacji indywidualnej teren zieleni naturalnej teren lasu teren wód
maksymalna nadziemna intensywnosc zabudowy	0.9

maksymalny udzial powierzchni zabudowy	30%
maksymalna wysokosc zabudowy	12.0 m
minimalny udzial powierzchni biologicznie czynnej	30%
geometria	
plan	https://www.gov.pl/zagospodarowanieprzestrzenne/app/AktPlanowaniaPrzestrzennego/PL.ZIPPZP.11425/281803-POG/1POG

strefa planistyczna	PL.ZIPPZP.11425_281803-POG_1POG-285SR_20260410T112512
identifier	https://www.gov.pl/zagospodarowanieprzestrzenne/app/StrefaPlanistyczna/PL.ZIPPZP.11425/281803-POG/1POG-285SR/20260410T112512
przestrzen nazw	PL.ZIPPZP.11425/281803-POG
lokalny id	1POG-285SR
wersja id	20260410T112512
poczatek wersji obiektu	2026-04-10T11:25:12
nazwa	strefa produkcji rolniczej
oznaczenie	285SR
symbol	SR
obowiazuje od	2026-02-24
obowiazuje do	obecnie
status	w opracowaniu https://inspire.ec.europa.eu/codelist/ProcessStepGeneralValue/elaboration
charakter ustalenia	ogólnie wiążące https://inspire.ec.europa.eu/codelist/RegulationNatureValue/generallyBinding
profil podstawowy	teren produkcji w gospodarstwach rolnych teren wielkotowarowej produkcji rolnej teren akwakultury i obsługi rybactwa teren komunikacji teren ogrodów działkowych teren infrastruktury technicznej
profil dodatkowy	teren elektrowni słonecznej teren elektrowni wodnej teren zieleni urządzonej teren zieleni naturalnej

	teren lasu teren wód
maksymalna nadziemna intensywnosc zabudowy	1.2
maksymalny udzial powierzchni zabudowy	60%
maksymalna wysokosc zabudowy	12.0 m
minimalny udzial powierzchni biologicznie czynnej	30%
geometria	
plan	https://www.gov.pl/zagospodarowanieprzestrzenne/app /AktPlanowaniaPrzestrzennego/PL.ZIPPZP.11425/281803-POG/1POG

strefa planistyczna	PL.ZIPPZP.11425_281803-POG_1POG-286SZ_20250206T120106
identifier	https://www.gov.pl/zagospodarowanieprzestrzenne/app /StrefaPlanistyczna/PL.ZIPPZP.11425/281803-POG/1POG-286SZ /20250206T120106
przestrzen nazw	PL.ZIPPZP.11425/281803-POG
lokalny id	1POG-286SZ
wersja id	20250206T120106
poczatek wersji obiektu	2025-02-06T12:01:06
nazwa	strefa wielofunkcyjna z zabudową zagrodową
oznaczenie	286SZ
symbol	SZ
obowiazuje od	2025-02-05
obowiazuje do	obecnie
status	w opracowaniu https://inspire.ec.europa.eu/codelist/ProcessStepGeneralValue /elaboration
charakter ustalenia	ogólnie wiążące https://inspire.ec.europa.eu/codelist/RegulationNatureValue /generallyBinding
profil podstawowy	teren zabudowy zagrodowej teren produkcji w gospodarstwach rolnych teren akwakultury i obsługi rybactwa teren komunikacji teren zieleni urządzonej teren ogrodów działkowych teren infrastruktury technicznej

profil dodatkowy	teren usług teren zieleni naturalnej teren lasu teren wód
maksymalna nadziemna intensywnosc zabudowy	0.9
maksymalny udzial powierzchni zabudowy	50%
maksymalna wysokosc zabudowy	12.0 m
minimalny udzial powierzchni biologicznie czynnej	30%
geometria	
plan	https://www.gov.pl/zagospodarowanieprzestrzenne/app /AktPlanowaniaPrzestrzennego/PL.ZIPPZP.11425/281803-POG/1POG

strefa planistyczna	PL.ZIPPZP.11425_281803-POG_1POG-286SO_20260312T085408
identifier	https://www.gov.pl/zagospodarowanieprzestrzenne/app /StrefaPlanistyczna/PL.ZIPPZP.11425/281803-POG/1POG-286SO /20260312T085408
przestrzen nazw	PL.ZIPPZP.11425/281803-POG
lokalny id	1POG-286SO
wersja id	20260312T085408
poczatek wersji obiektu	2026-03-12T08:54:08
nazwa	strefa otwarta
oznaczenie	286SO
symbol	SO
obowiazuje od	2025-02-04
obowiazuje do	obecnie
status	w opracowaniu https://inspire.ec.europa.eu/codelist/ProcessStepGeneralValue /elaboration
charakter ustalenia	ogólnie wiążące https://inspire.ec.europa.eu/codelist/RegulationNatureValue /generallyBinding
profil podstawowy	teren rolnictwa z zakazem zabudowy teren lasu teren zieleni naturalnej teren wód

	teren komunikacji teren ogrodów działkowych teren infrastruktury technicznej
geometria	
plan	https://www.gov.pl/zagospodarowanieprzestrzenne/app /AktPlanowaniaPrzestrzennego/PL.ZIPPZP.11425/281803-POG/1POG
strefa planistyczna	PL.ZIPPZP.11425_281803-POG_1POG-286SJ_20260413T103316
identifier	https://www.gov.pl/zagospodarowanieprzestrzenne/app /StrefaPlanistyczna/PL.ZIPPZP.11425/281803-POG/1POG-286SJ /20260413T103316
przestrzen nazw	PL.ZIPPZP.11425/281803-POG
lokalny id	1POG-286SJ
wersja id	20260413T103316
poczatek wersji obiektu	2026-04-13T10:33:16
nazwa	strefa wielofunkcyjna z zabudową mieszkaniową jednorodzinną
oznaczenie	286SJ
symbol	SJ
obowiazuje od	2025-02-05
obowiazuje do	obecnie
status	w opracowaniu https://inspire.ec.europa.eu/codelist/ProcessStepGeneralValue /elaboration
charakter ustalenia	ogólnie wiążące https://inspire.ec.europa.eu/codelist/RegulationNatureValue /generallyBinding
profil podstawowy	teren zabudowy mieszkaniowej jednorodzinnej teren usług teren komunikacji teren zieleni urządzonej teren ogrodów działkowych teren infrastruktury technicznej
profil dodatkowy	teren zabudowy letniskowej lub rekreacji indywidualnej teren zieleni naturalnej teren lasu teren wód
maksymalna nadziemna intensywnosc zabudowy	0.9
maksymalny udzial powierzchni	

zabudowy	50%
maksymalna wysokosc zabudowy	12.0 m
minimalny udzial powierzchni biologicznie czynnej	30%
geometria	
plan	https://www.gov.pl/zagospodarowanieprzestrzenne/app/AktPlanowaniaPrzestrzennego/PL.ZIPPZP.11425/281803-POG/1POG

strefa planistyczna	PL.ZIPPZP.11425_281803-POG_1POG-286SR_20260410T112824
identifier	https://www.gov.pl/zagospodarowanieprzestrzenne/app/StrefaPlanistyczna/PL.ZIPPZP.11425/281803-POG/1POG-286SR/20260410T112824
przestrzen nazw	PL.ZIPPZP.11425/281803-POG
lokalny id	1POG-286SR
wersja id	20260410T112824
poczatek wersji obiektu	2026-04-10T11:28:24
nazwa	strefa produkcji rolniczej
oznaczenie	286SR
symbol	SR
obowiazuje od	2026-02-24
obowiazuje do	obecnie
status	w opracowaniu https://inspire.ec.europa.eu/codelist/ProcessStepGeneralValue/elaboration
charakter ustalenia	ogólnie wiążące https://inspire.ec.europa.eu/codelist/RegulationNatureValue/generallyBinding
profil podstawowy	teren produkcji w gospodarstwach rolnych teren wielkotowarowej produkcji rolnej teren akwakultury i obsługi rybactwa teren komunikacji teren ogrodów działkowych teren infrastruktury technicznej
profil dodatkowy	teren elektrowni słonecznej teren elektrowni wodnej teren zieleni urządzonej teren zieleni naturalnej teren lasu teren wód

maksymalna nadziemna intensywnosc zabudowy	1.2
maksymalny udzial powierzchni zabudowy	60%
maksymalna wysokosc zabudowy	12.0 m
minimalny udzial powierzchni biologicznie czynnej	30%
geometria	
plan	https://www.gov.pl/zagospodarowanieprzestrzenne/app/AktPlanowaniaPrzestrzennego/PL.ZIPPZP.11425/281803-POG/1POG

strefa planistyczna	PL.ZIPPZP.11425_281803-POG_1POG-287SZ_20250206T120106
identifier	https://www.gov.pl/zagospodarowanieprzestrzenne/app/StrefaPlanistyczna/PL.ZIPPZP.11425/281803-POG/1POG-287SZ/20250206T120106
przestrzen nazw	PL.ZIPPZP.11425/281803-POG
lokalny id	1POG-287SZ
wersja id	20250206T120106
poczatek wersji obiektu	2025-02-06T12:01:06
nazwa	strefa wielofunkcyjna z zabudową zagrodową
oznaczenie	287SZ
symbol	SZ
obowiazuje od	2025-02-05
obowiazuje do	obecnie
status	w opracowaniu https://inspire.ec.europa.eu/codelist/ProcessStepGeneralValue/elaboration
charakter ustalenia	ogólnie wiążące https://inspire.ec.europa.eu/codelist/RegulationNatureValue/generallyBinding
profil podstawowy	teren zabudowy zagrodowej teren produkcji w gospodarstwach rolnych teren akwakultury i obsługi rybactwa teren komunikacji teren zieleni urządzonej teren ogrodów działkowych teren infrastruktury technicznej
profil dodatkowy	teren usług teren zieleni naturalnej

	teren lasu teren wód
maksymalna nadziemna intensywnosc zabudowy	0.9
maksymalny udzial powierzchni zabudowy	50%
maksymalna wysokosc zabudowy	12.0 m
minimalny udzial powierzchni biologicznie czynnej	30%
geometria	
plan	https://www.gov.pl/zagospodarowanieprzestrzenne/app /AktPlanowaniaPrzestrzennego/PL.ZIPPZP.11425/281803-POG/1POG

strefa planistyczna	PL.ZIPPZP.11425_281803-POG_1POG-287SO_20260312T085408
identifier	https://www.gov.pl/zagospodarowanieprzestrzenne/app /StrefaPlanistyczna/PL.ZIPPZP.11425/281803-POG/1POG-287SO /20260312T085408
przestrzen nazw	PL.ZIPPZP.11425/281803-POG
lokalny id	1POG-287SO
wersja id	20260312T085408
poczatek wersji obiektu	2026-03-12T08:54:08
nazwa	strefa otwarta
oznaczenie	287SO
symbol	SO
obowiazuje od	2025-02-04
obowiazuje do	obecnie
status	w opracowaniu https://inspire.ec.europa.eu/codelist/ProcessStepGeneralValue /elaboration
charakter ustalenia	ogólnie wiążące https://inspire.ec.europa.eu/codelist/RegulationNatureValue /generallyBinding
profil podstawowy	teren rolnictwa z zakazem zabudowy teren lasu teren zieleni naturalnej teren wód teren komunikacji teren ogrodów działkowych teren infrastruktury technicznej

geometria	
plan	https://www.gov.pl/zagospodarowanieprzestrzenne/app /AktPlanowaniaPrzestrzennego/PL.ZIPPZP.11425/281803-POG/1POG
strefa planistyczna	PL.ZIPPZP.11425_281803-POG_1POG-287SJ_20260617T123040
identifier	https://www.gov.pl/zagospodarowanieprzestrzenne/app /StrefaPlanistyczna/PL.ZIPPZP.11425/281803-POG/1POG-287SJ /20260617T123040
przestrzen nazw	PL.ZIPPZP.11425/281803-POG
lokalny id	1POG-287SJ
wersja id	20260617T123040
poczatek wersji obiektu	2026-06-17T12:30:40
nazwa	strefa wielofunkcyjna z zabudową mieszkaniową jednorodzinną
oznaczenie	287SJ
symbol	SJ
obowiazuje od	2025-02-04
obowiazuje do	obecnie
status	w opracowaniu https://inspire.ec.europa.eu/codelist/ProcessStepGeneralValue /elaboration
charakter ustalenia	ogólnie wiążące https://inspire.ec.europa.eu/codelist/RegulationNatureValue /generallyBinding
profil podstawowy	teren zabudowy mieszkaniowej jednorodzinnej teren usług teren komunikacji teren zieleni urządzonej teren ogrodów działkowych teren infrastruktury technicznej
profil dodatkowy	teren zabudowy letniskowej lub rekreacji indywidualnej teren zieleni naturalnej teren lasu teren wód
maksymalna nadziemna intensywnosc zabudowy	0.9
maksymalny udzial powierzchni zabudowy	50%
maksymalna wysokosc zabudowy	12.0 m

minimalny udzial powierzchni biologicznie czynnej	30%
geometria	
plan	https://www.gov.pl/zagospodarowanieprzestrzenne/app/AktPlanowaniaPrzestrzennego/PL.ZIPPZP.11425/281803-POG/1POG
strefa planistyczna	PL.ZIPPZP.11425_281803-POG_1POG-287SR_20260410T113639
identifier	https://www.gov.pl/zagospodarowanieprzestrzenne/app/StrefaPlanistyczna/PL.ZIPPZP.11425/281803-POG/1POG-287SR/20260410T113639
przestrzen nazw	PL.ZIPPZP.11425/281803-POG
lokalny id	1POG-287SR
wersja id	20260410T113639
poczatek wersji obiektu	2026-04-10T11:36:39
nazwa	strefa produkcji rolniczej
oznaczenie	287SR
symbol	SR
obowiazuje od	2026-02-24
obowiazuje do	obecnie
status	w opracowaniu https://inspire.ec.europa.eu/codelist/ProcessStepGeneralValue/elaboration
charakter ustalenia	ogólnie wiążące https://inspire.ec.europa.eu/codelist/RegulationNatureValue/generallyBinding
profil podstawowy	teren produkcji w gospodarstwach rolnych teren wielkotowarowej produkcji rolnej teren akwakultury i obsługi rybactwa teren komunikacji teren ogrodów działkowych teren infrastruktury technicznej
profil dodatkowy	teren elektrowni słonecznej teren elektrowni wodnej teren zieleni urządzonej teren zieleni naturalnej teren lasu teren wód
maksymalna nadziemna intensywnosc zabudowy	1.2

maksymalny udzial powierzchni zabudowy	60%
maksymalna wysokosc zabudowy	12.0 m
minimalny udzial powierzchni biologicznie czynnej	30%
geometria	
plan	https://www.gov.pl/zagospodarowanieprzestrzenne/app/AktPlanowaniaPrzestrzennego/PL.ZIPPZP.11425/281803-POG/1POG

strefa planistyczna	PL.ZIPPZP.11425_281803-POG_1POG-288SZ_20250206T120106
identifier	https://www.gov.pl/zagospodarowanieprzestrzenne/app/StrefaPlanistyczna/PL.ZIPPZP.11425/281803-POG/1POG-288SZ/20250206T120106
przestrzen nazw	PL.ZIPPZP.11425/281803-POG
lokalny id	1POG-288SZ
wersja id	20250206T120106
poczatek wersji obiektu	2025-02-06T12:01:06
nazwa	strefa wielofunkcyjna z zabudową zagrodową
oznaczenie	288SZ
symbol	SZ
obowiazuje od	2025-02-05
obowiazuje do	obecnie
status	w opracowaniu https://inspire.ec.europa.eu/codelist/ProcessStepGeneralValue/elaboration
charakter ustalenia	ogólnie wiążące https://inspire.ec.europa.eu/codelist/RegulationNatureValue/generallyBinding
profil podstawowy	teren zabudowy zagrodowej teren produkcji w gospodarstwach rolnych teren akwakultury i obsługi rybactwa teren komunikacji teren zieleni urządzonej teren ogrodów działkowych teren infrastruktury technicznej
profil dodatkowy	teren usług teren zieleni naturalnej teren lasu teren wód

maksymalna nadziemna intensywnosc zabudowy	0.9
maksymalny udzial powierzchni zabudowy	50%
maksymalna wysokosc zabudowy	12.0 m
minimalny udzial powierzchni biologicznie czynnej	30%
geometria	
plan	https://www.gov.pl/zagospodarowanieprzestrzenne/app /AktPlanowaniaPrzestrzennego/PL.ZIPPZP.11425/281803-POG/1POG

strefa planistyczna	PL.ZIPPZP.11425_281803-POG_1POG-288SO_20260312T085408
identifier	https://www.gov.pl/zagospodarowanieprzestrzenne/app /StrefaPlanistyczna/PL.ZIPPZP.11425/281803-POG/1POG-288SO /20260312T085408
przestrzen nazw	PL.ZIPPZP.11425/281803-POG
lokalny id	1POG-288SO
wersja id	20260312T085408
poczatek wersji obiektu	2026-03-12T08:54:08
nazwa	strefa otwarta
oznaczenie	288SO
symbol	SO
obowiazuje od	2025-02-04
obowiazuje do	obecnie
status	w opracowaniu https://inspire.ec.europa.eu/codelist/ProcessStepGeneralValue /elaboration
charakter ustalenia	ogólnie wiążące https://inspire.ec.europa.eu/codelist/RegulationNatureValue /generallyBinding
profil podstawowy	teren rolnictwa z zakazem zabudowy teren lasu teren zieleni naturalnej teren wód teren komunikacji teren ogrodów działkowych teren infrastruktury technicznej
geometria	



plan	https://www.gov.pl/zagospodarowanieprzestrzenne/app /AktPlanowaniaPrzestrzennego/PL.ZIPPZP.11425/281803-POG/1POG
strefa planistyczna	PL.ZIPPZP.11425_281803-POG_1POG-288SJ_20260618T070323
identifier	https://www.gov.pl/zagospodarowanieprzestrzenne/app /StrefaPlanistyczna/PL.ZIPPZP.11425/281803-POG/1POG-288SJ /20260618T070323
przestrzen nazw	PL.ZIPPZP.11425/281803-POG
lokalny id	1POG-288SJ
wersja id	20260618T070323
poczatek wersji obiektu	2026-06-18T07:03:23
nazwa	strefa wielofunkcyjna z zabudową mieszkaniową jednorodzinną
oznaczenie	288SJ
symbol	SJ
obowiazuje od	2025-02-04
obowiazuje do	obecnie
status	w opracowaniu https://inspire.ec.europa.eu/codelist/ProcessStepGeneralValue /elaboration
charakter ustalenia	ogólnie wiążące https://inspire.ec.europa.eu/codelist/RegulationNatureValue /generallyBinding
profil podstawowy	teren zabudowy mieszkaniowej jednorodzinnej teren usług teren komunikacji teren zieleni urządzonej teren ogrodów działkowych teren infrastruktury technicznej
profil dodatkowy	teren zabudowy letniskowej lub rekreacji indywidualnej teren zieleni naturalnej teren lasu teren wód
maksymalna nadziemna intensywnosc zabudowy	0.9
maksymalny udzial powierzchni zabudowy	50%
maksymalna wysokosc zabudowy	12.0 m
minimalny udzial powierzchni	

biologicznie czynnej	30%
geometria	
plan	https://www.gov.pl/zagospodarowanieprzestrzenne/app /AktPlanowaniaPrzestrzennego/PL.ZIPPZP.11425/281803-POG/1POG

strefa planistyczna	PL.ZIPPZP.11425_281803-POG_1POG-288SR_20260410T114647
identifier	https://www.gov.pl/zagospodarowanieprzestrzenne/app /StrefaPlanistyczna/PL.ZIPPZP.11425/281803-POG/1POG-288SR /20260410T114647
przestrzen nazw	PL.ZIPPZP.11425/281803-POG
lokalny id	1POG-288SR
wersja id	20260410T114647
poczatek wersji obiektu	2026-04-10T11:46:47
nazwa	strefa produkcji rolniczej
oznaczenie	288SR
symbol	SR
obowiazuje od	2026-02-24
obowiazuje do	obecnie
status	w opracowaniu https://inspire.ec.europa.eu/codelist/ProcessStepGeneralValue /elaboration
charakter ustalenia	ogólnie wiążące https://inspire.ec.europa.eu/codelist/RegulationNatureValue /generallyBinding
profil podstawowy	teren produkcji w gospodarstwach rolnych teren wielkotowarowej produkcji rolnej teren akwakultury i obsługi rybactwa teren komunikacji teren ogrodów działkowych teren infrastruktury technicznej
profil dodatkowy	teren elektrowni słonecznej teren elektrowni wodnej teren zieleni urządzonej teren zieleni naturalnej teren lasu teren wód
maksymalna nadziemna intensywnosc zabudowy	1.2
maksymalny udzial powierzchni	

zabudowy	60%
maksymalna wysokosc zabudowy	12.0 m
minimalny udzial powierzchni biologicznie czynnej	30%
geometria	
plan	https://www.gov.pl/zagospodarowanieprzestrzenne/app /AktPlanowaniaPrzestrzennego/PL.ZIPPZP.11425/281803-POG/1POG

strefa planistyczna	PL.ZIPPZP.11425_281803-POG_1POG-289SZ_20260415T111123
identifier	https://www.gov.pl/zagospodarowanieprzestrzenne/app /StrefaPlanistyczna/PL.ZIPPZP.11425/281803-POG/1POG-289SZ /20260415T111123
przestrzen nazw	PL.ZIPPZP.11425/281803-POG
lokalny id	1POG-289SZ
wersja id	20260415T111123
poczatek wersji obiektu	2026-04-15T11:11:23
nazwa	strefa wielofunkcyjna z zabudową zagrodową
oznaczenie	289SZ
symbol	SZ
obowiazuje od	2025-02-05
obowiazuje do	obecnie
status	w opracowaniu https://inspire.ec.europa.eu/codelist/ProcessStepGeneralValue /elaboration
charakter ustalenia	ogólnie wiążące https://inspire.ec.europa.eu/codelist/RegulationNatureValue /generallyBinding
profil podstawowy	teren zabudowy zagrodowej teren produkcji w gospodarstwach rolnych teren akwakultury i obsługi rybactwa teren komunikacji teren zieleni urządzonej teren ogrodów działkowych teren infrastruktury technicznej
profil dodatkowy	teren usług teren zieleni naturalnej teren lasu teren wód
maksymalna nadziemna	

intensywnosc zabudowy	0.9
maksymalny udzial powierzchni zabudowy	50%
maksymalna wysokosc zabudowy	12.0 m
minimalny udzial powierzchni biologicznie czynnej	30%
geometria	
plan	https://www.gov.pl/zagospodarowanieprzestrzenne/app/AktPlanowaniaPrzestrzennego/PL.ZIPPZP.11425/281803-POG/1POG
strefa planistyczna	PL.ZIPPZP.11425_281803-POG_1POG-289SO_20260312T085408
identifier	https://www.gov.pl/zagospodarowanieprzestrzenne/app/StrefaPlanistyczna/PL.ZIPPZP.11425/281803-POG/1POG-289SO/20260312T085408
przestrzen nazw	PL.ZIPPZP.11425/281803-POG
lokalny id	1POG-289SO
wersja id	20260312T085408
poczatek wersji obiektu	2026-03-12T08:54:08
nazwa	strefa otwarta
oznaczenie	289SO
symbol	SO
obowiazuje od	2025-02-04
obowiazuje do	obecnie
status	w opracowaniu https://inspire.ec.europa.eu/codelist/ProcessStepGeneralValue/elaboration
charakter ustalenia	ogólnie wiążące https://inspire.ec.europa.eu/codelist/RegulationNatureValue/generallyBinding
profil podstawowy	teren rolnictwa z zakazem zabudowy teren lasu teren zieleni naturalnej teren wód teren komunikacji teren ogrodów działkowych teren infrastruktury technicznej
geometria	



plan	https://www.gov.pl/zagospodarowanieprzestrzenne/app /AktPlanowaniaPrzestrzennego/PL.ZIPPZP.11425/281803-POG/1POG
strefa planistyczna	PL.ZIPPZP.11425_281803-POG_1POG-289SJ_20260902T110735
identifier	https://www.gov.pl/zagospodarowanieprzestrzenne/app /StrefaPlanistyczna/PL.ZIPPZP.11425/281803-POG/1POG-289SJ /20260902T110735
przestrzen nazw	PL.ZIPPZP.11425/281803-POG
lokalny id	1POG-289SJ
wersja id	20260902T110735
poczatek wersji obiektu	2026-09-02T11:07:35
nazwa	strefa wielofunkcyjna z zabudową mieszkaniową jednorodzinną
oznaczenie	289SJ
symbol	SJ
obowiazuje od	2025-02-04
obowiazuje do	obecnie
status	w opracowaniu https://inspire.ec.europa.eu/codelist/ProcessStepGeneralValue /elaboration
charakter ustalenia	ogólnie wiążące https://inspire.ec.europa.eu/codelist/RegulationNatureValue /generallyBinding
profil podstawowy	teren zabudowy mieszkaniowej jednorodzinnej teren usług teren komunikacji teren zieleni urządzonej teren ogrodów działkowych teren infrastruktury technicznej
profil dodatkowy	teren zabudowy letniskowej lub rekreacji indywidualnej teren zieleni naturalnej teren lasu teren wód
maksymalna nadziemna intensywnosc zabudowy	0.9
maksymalny udzial powierzchni zabudowy	50%
maksymalna wysokosc zabudowy	12.0 m
minimalny udzial powierzchni	

biologicznie czynnej	30%
geometria	
plan	https://www.gov.pl/zagospodarowanieprzestrzenne/app/AktPlanowaniaPrzestrzennego/PL.ZIPPZP.11425/281803-POG/1POG
strefa planistyczna	PL.ZIPPZP.11425_281803-POG_1POG-289SR_20260410T114945
identifier	https://www.gov.pl/zagospodarowanieprzestrzenne/app/StrefaPlanistyczna/PL.ZIPPZP.11425/281803-POG/1POG-289SR/20260410T114945
przestrzen nazw	PL.ZIPPZP.11425/281803-POG
lokalny id	1POG-289SR
wersja id	20260410T114945
poczatek wersji obiektu	2026-04-10T11:49:45
nazwa	strefa produkcji rolniczej
oznaczenie	289SR
symbol	SR
obowiazuje od	2026-02-24
obowiazuje do	obecnie
status	w opracowaniu https://inspire.ec.europa.eu/codelist/ProcessStepGeneralValue/elaboration
charakter ustalenia	ogólnie wiążące https://inspire.ec.europa.eu/codelist/RegulationNatureValue/generallyBinding
profil podstawowy	teren produkcji w gospodarstwach rolnych teren wielkotowarowej produkcji rolnej teren akwakultury i obsługi rybactwa teren komunikacji teren ogrodów działkowych teren infrastruktury technicznej
profil dodatkowy	teren elektrowni słonecznej teren elektrowni wodnej teren zieleni urządzonej teren zieleni naturalnej teren lasu teren wód
maksymalna nadziemna intensywnosc zabudowy	1.2
maksymalny udzial powierzchni	

zabudowy	60%
maksymalna wysokosc zabudowy	12.0 m
minimalny udzial powierzchni biologicznie czynnej	30%
geometria	
plan	https://www.gov.pl/zagospodarowanieprzestrzenne/app /AktPlanowaniaPrzestrzennego/PL.ZIPPZP.11425/281803-POG/1POG

strefa planistyczna	PL.ZIPPZP.11425_281803-POG_1POG-290SZ_20260223T065633
identifier	https://www.gov.pl/zagospodarowanieprzestrzenne/app /StrefaPlanistyczna/PL.ZIPPZP.11425/281803-POG/1POG-290SZ /20260223T065633
przestrzen nazw	PL.ZIPPZP.11425/281803-POG
lokalny id	1POG-290SZ
wersja id	20260223T065633
poczatek wersji obiektu	2026-02-23T06:56:33
nazwa	strefa wielofunkcyjna z zabudową zagrodową
oznaczenie	290SZ
symbol	SZ
obowiazuje od	2025-02-05
obowiazuje do	obecnie
status	w opracowaniu https://inspire.ec.europa.eu/codelist/ProcessStepGeneralValue /elaboration
charakter ustalenia	ogólnie wiążące https://inspire.ec.europa.eu/codelist/RegulationNatureValue /generallyBinding
profil podstawowy	teren zabudowy zagrodowej teren produkcji w gospodarstwach rolnych teren akwakultury i obsługi rybactwa teren komunikacji teren zieleni urządzonej teren ogrodów działkowych teren infrastruktury technicznej
profil dodatkowy	teren usług teren zieleni naturalnej teren lasu teren wód
maksymalna nadziemna	

intensywnosc zabudowy	0.9
maksymalny udzial powierzchni zabudowy	50%
maksymalna wysokosc zabudowy	12.0 m
minimalny udzial powierzchni biologicznie czynnej	30%
geometria	
plan	https://www.gov.pl/zagospodarowanieprzestrzenne/app/AktPlanowaniaPrzestrzennego/PL.ZIPPZP.11425/281803-POG/1POG
strefa planistyczna	PL.ZIPPZP.11425_281803-POG_1POG-290SO_20260312T085408
identifier	https://www.gov.pl/zagospodarowanieprzestrzenne/app/StrefaPlanistyczna/PL.ZIPPZP.11425/281803-POG/1POG-290SO/20260312T085408
przestrzen nazw	PL.ZIPPZP.11425/281803-POG
lokalny id	1POG-290SO
wersja id	20260312T085408
poczatek wersji obiektu	2026-03-12T08:54:08
nazwa	strefa otwarta
oznaczenie	290SO
symbol	SO
obowiazuje od	2025-02-04
obowiazuje do	obecnie
status	w opracowaniu https://inspire.ec.europa.eu/codelist/ProcessStepGeneralValue/elaboration
charakter ustalenia	ogólnie wiążące https://inspire.ec.europa.eu/codelist/RegulationNatureValue/generallyBinding
profil podstawowy	teren rolnictwa z zakazem zabudowy teren lasu teren zieleni naturalnej teren wód teren komunikacji teren ogrodów działkowych teren infrastruktury technicznej
profil dodatkowy	teren elektrowni słonecznej teren elektrowni geotermalnej teren elektrowni wodnej

	teren biogazowni teren zieleni urządzonej
geometria	
plan	https://www.gov.pl/zagospodarowanieprzestrzenne/app /AktPlanowaniaPrzestrzennego/PL.ZIPPZP.11425/281803-POG/1POG
strefa planistyczna	PL.ZIPPZP.11425_281803-POG_1POG-290SJ_20250331T081231
identifier	https://www.gov.pl/zagospodarowanieprzestrzenne/app /StrefaPlanistyczna/PL.ZIPPZP.11425/281803-POG/1POG-290SJ /20250331T081231
przestrzen nazw	PL.ZIPPZP.11425/281803-POG
lokalny id	1POG-290SJ
wersja id	20250331T081231
poczatek wersji obiektu	2025-03-31T08:12:31
nazwa	strefa wielofunkcyjna z zabudową mieszkaniową jednorodzinną
oznaczenie	290SJ
symbol	SJ
obowiazuje od	2025-02-04
obowiazuje do	obecnie
status	w opracowaniu https://inspire.ec.europa.eu/codelist/ProcessStepGeneralValue /elaboration
charakter ustalenia	ogólnie wiążące https://inspire.ec.europa.eu/codelist/RegulationNatureValue /generallyBinding
profil podstawowy	teren zabudowy mieszkaniowej jednorodzinnej teren usług teren komunikacji teren zieleni urządzonej teren ogrodów działkowych teren infrastruktury technicznej
profil dodatkowy	teren zabudowy letniskowej lub rekreacji indywidualnej teren zieleni naturalnej teren lasu teren wód
maksymalna nadziemna intensywnosc zabudowy	0.9
maksymalny udzial powierzchni zabudowy	50%

maksymalna wysokosc zabudowy	12.0 m
minimalny udzial powierzchni biologicznie czynnej	30%
geometria	
plan	https://www.gov.pl/zagospodarowanieprzestrzenne/app /AktPlanowaniaPrzestrzennego/PL.ZIPPZP.11425/281803-POG/1POG
strefa planistyczna	PL.ZIPPZP.11425_281803-POG_1POG-290SR_20260410T115849
identifier	https://www.gov.pl/zagospodarowanieprzestrzenne/app /StrefaPlanistyczna/PL.ZIPPZP.11425/281803-POG/1POG-290SR /20260410T115849
przestrzen nazw	PL.ZIPPZP.11425/281803-POG
lokalny id	1POG-290SR
wersja id	20260410T115849
poczatek wersji obiektu	2026-04-10T11:58:49
nazwa	strefa produkcji rolniczej
oznaczenie	290SR
symbol	SR
obowiazuje od	2026-02-24
obowiazuje do	obecnie
status	w opracowaniu https://inspire.ec.europa.eu/codelist/ProcessStepGeneralValue /elaboration
charakter ustalenia	ogólnie wiążące https://inspire.ec.europa.eu/codelist/RegulationNatureValue /generallyBinding
profil podstawowy	teren produkcji w gospodarstwach rolnych teren wielkotowarowej produkcji rolnej teren akwakultury i obsługi rybactwa teren komunikacji teren ogrodów działkowych teren infrastruktury technicznej
profil dodatkowy	teren elektrowni słonecznej teren elektrowni wodnej teren zieleni urządzonej teren zieleni naturalnej teren lasu teren wód
maksymalna nadziemna	

intensywnosc zabudowy	1.2
maksymalny udzial powierzchni zabudowy	60%
maksymalna wysokosc zabudowy	12.0 m
minimalny udzial powierzchni biologicznie czynnej	30%
geometria	
plan	https://www.gov.pl/zagospodarowanieprzestrzenne/app/AktPlanowaniaPrzestrzennego/PL.ZIPPZP.11425/281803-POG/1POG
strefa planistyczna	PL.ZIPPZP.11425_281803-POG_1POG-291SZ_20260311T075109
identifier	https://www.gov.pl/zagospodarowanieprzestrzenne/app/StrefaPlanistyczna/PL.ZIPPZP.11425/281803-POG/1POG-291SZ/20260311T075109
przestrzen nazw	PL.ZIPPZP.11425/281803-POG
lokalny id	1POG-291SZ
wersja id	20260311T075109
poczatek wersji obiektu	2026-03-11T07:51:09
nazwa	strefa wielofunkcyjna z zabudową zagrodową
oznaczenie	291SZ
symbol	SZ
obowiazuje od	2025-02-05
obowiazuje do	obecnie
status	w opracowaniu https://inspire.ec.europa.eu/codelist/ProcessStepGeneralValue/elaboration
charakter ustalenia	ogólnie wiążące https://inspire.ec.europa.eu/codelist/RegulationNatureValue/generallyBinding
profil podstawowy	teren zabudowy zagrodowej teren produkcji w gospodarstwach rolnych teren akwakultury i obsługi rybactwa teren komunikacji teren zieleni urządzonej teren ogrodów działkowych teren infrastruktury technicznej
profil dodatkowy	teren usług teren zieleni naturalnej

	teren lasu teren wód
maksymalna nadziemna intensywnosc zabudowy	0.9
maksymalny udzial powierzchni zabudowy	50%
maksymalna wysokosc zabudowy	12.0 m
minimalny udzial powierzchni biologicznie czynnej	30%
geometria	
plan	https://www.gov.pl/zagospodarowanieprzestrzenne/app /AktPlanowaniaPrzestrzennego/PL.ZIPPZP.11425/281803-POG/1POG

strefa planistyczna	PL.ZIPPZP.11425_281803-POG_1POG-291SO_20260312T085408
identifier	https://www.gov.pl/zagospodarowanieprzestrzenne/app /StrefaPlanistyczna/PL.ZIPPZP.11425/281803-POG/1POG-291SO /20260312T085408
przestrzen nazw	PL.ZIPPZP.11425/281803-POG
lokalny id	1POG-291SO
wersja id	20260312T085408
poczatek wersji obiektu	2026-03-12T08:54:08
nazwa	strefa otwarta
oznaczenie	291SO
symbol	SO
obowiazuje od	2025-02-04
obowiazuje do	obecnie
status	w opracowaniu https://inspire.ec.europa.eu/codelist/ProcessStepGeneralValue /elaboration
charakter ustalenia	ogólnie wiążące https://inspire.ec.europa.eu/codelist/RegulationNatureValue /generallyBinding
profil podstawowy	teren rolnictwa z zakazem zabudowy teren lasu teren zieleni naturalnej teren wód teren komunikacji teren ogrodów działkowych teren infrastruktury technicznej

geometria	
plan	https://www.gov.pl/zagospodarowanieprzestrzenne/app/AktPlanowaniaPrzestrzennego/PL.ZIPPZP.11425/281803-POG/1POG
strefa planistyczna	PL.ZIPPZP.11425_281803-POG_1POG-291SJ_20260617T125445
identifier	https://www.gov.pl/zagospodarowanieprzestrzenne/app/StrefaPlanistyczna/PL.ZIPPZP.11425/281803-POG/1POG-291SJ/20260617T125445
przestrzen nazw	PL.ZIPPZP.11425/281803-POG
lokalny id	1POG-291SJ
wersja id	20260617T125445
poczatek wersji obiektu	2026-06-17T12:54:45
nazwa	strefa wielofunkcyjna z zabudową mieszkaniową jednorodzinną
oznaczenie	291SJ
symbol	SJ
obowiazuje od	2025-02-04
obowiazuje do	obecnie
status	w opracowaniu https://inspire.ec.europa.eu/codelist/ProcessStepGeneralValue/elaboration
charakter ustalenia	ogólnie wiążące https://inspire.ec.europa.eu/codelist/RegulationNatureValue/generallyBinding
profil podstawowy	teren zabudowy mieszkaniowej jednorodzinnej teren usług teren komunikacji teren zieleni urządzonej teren ogrodów działkowych teren infrastruktury technicznej
profil dodatkowy	teren zabudowy letniskowej lub rekreacji indywidualnej teren zieleni naturalnej teren lasu teren wód
maksymalna nadziemna intensywnosc zabudowy	0.9
maksymalny udzial powierzchni zabudowy	50%
maksymalna wysokosc zabudowy	12.0 m

minimalny udzial powierzchni biologicznie czynnej	30%
geometria	
plan	https://www.gov.pl/zagospodarowanieprzestrzenne/app/AktPlanowaniaPrzestrzennego/PL.ZIPPZP.11425/281803-POG/1POG

strefa planistyczna	PL.ZIPPZP.11425_281803-POG_1POG-291SR_20260410T120942
identifier	https://www.gov.pl/zagospodarowanieprzestrzenne/app/StrefaPlanistyczna/PL.ZIPPZP.11425/281803-POG/1POG-291SR/20260410T120942
przestrzen nazw	PL.ZIPPZP.11425/281803-POG
lokalny id	1POG-291SR
wersja id	20260410T120942
poczatek wersji obiektu	2026-04-10T12:09:42
nazwa	strefa produkcji rolniczej
oznaczenie	291SR
symbol	SR
obowiazuje od	2026-02-24
obowiazuje do	obecnie
status	w opracowaniu https://inspire.ec.europa.eu/codelist/ProcessStepGeneralValue/elaboration
charakter ustalenia	ogólnie wiążące https://inspire.ec.europa.eu/codelist/RegulationNatureValue/generallyBinding
profil podstawowy	teren produkcji w gospodarstwach rolnych teren wielkotowarowej produkcji rolnej teren akwakultury i obsługi rybactwa teren komunikacji teren ogrodów działkowych teren infrastruktury technicznej
profil dodatkowy	teren elektrowni słonecznej teren elektrowni wodnej teren zieleni urządzonej teren zieleni naturalnej teren lasu teren wód
maksymalna nadziemna intensywnosc zabudowy	1.2

maksymalny udzial powierzchni zabudowy	60%
maksymalna wysokosc zabudowy	12.0 m
minimalny udzial powierzchni biologicznie czynnej	30%
geometria	
plan	https://www.gov.pl/zagospodarowanieprzestrzenne/app /AktPlanowaniaPrzestrzennego/PL.ZIPPZP.11425/281803-POG/1POG

strefa planistyczna	PL.ZIPPZP.11425_281803-POG_1POG-292SZ_20260310T115115
identifier	https://www.gov.pl/zagospodarowanieprzestrzenne/app /StrefaPlanistyczna/PL.ZIPPZP.11425/281803-POG/1POG-292SZ /20260310T115115
przestrzen nazw	PL.ZIPPZP.11425/281803-POG
lokalny id	1POG-292SZ
wersja id	20260310T115115
poczatek wersji obiektu	2026-03-10T11:51:15
nazwa	strefa wielofunkcyjna z zabudową zagrodową
oznaczenie	292SZ
symbol	SZ
obowiazuje od	2025-02-05
obowiazuje do	obecnie
status	w opracowaniu https://inspire.ec.europa.eu/codelist/ProcessStepGeneralValue /elaboration
charakter ustalenia	ogólnie wiążące https://inspire.ec.europa.eu/codelist/RegulationNatureValue /generallyBinding
profil podstawowy	teren zabudowy zagrodowej teren produkcji w gospodarstwach rolnych teren akwakultury i obsługi rybactwa teren komunikacji teren zieleni urządzonej teren ogrodów działkowych teren infrastruktury technicznej
profil dodatkowy	teren usług teren zieleni naturalnej teren lasu teren wód

maksymalna nadziemna intensywnosc zabudowy	0.9
maksymalny udzial powierzchni zabudowy	50%
maksymalna wysokosc zabudowy	12.0 m
minimalny udzial powierzchni biologicznie czynnej	30%
geometria	
plan	https://www.gov.pl/zagospodarowanieprzestrzenne/app/AktPlanowaniaPrzestrzennego/PL.ZIPPZP.11425/281803-POG/1POG

strefa planistyczna	PL.ZIPPZP.11425_281803-POG_1POG-292SO_20260312T103231
identifier	https://www.gov.pl/zagospodarowanieprzestrzenne/app/StrefaPlanistyczna/PL.ZIPPZP.11425/281803-POG/1POG-292SO/20260312T103231
przestrzen nazw	PL.ZIPPZP.11425/281803-POG
lokalny id	1POG-292SO
wersja id	20260312T103231
poczatek wersji obiektu	2026-03-12T10:32:31
nazwa	strefa otwarta
oznaczenie	292SO
symbol	SO
obowiazuje od	2025-02-04
obowiazuje do	obecnie
status	w opracowaniu https://inspire.ec.europa.eu/codelist/ProcessStepGeneralValue/elaboration
charakter ustalenia	ogólnie wiążące https://inspire.ec.europa.eu/codelist/RegulationNatureValue/generallyBinding
profil podstawowy	teren rolnictwa z zakazem zabudowy teren lasu teren zieleni naturalnej teren wód teren komunikacji teren ogrodów działkowych teren infrastruktury technicznej
geometria	



plan	https://www.gov.pl/zagospodarowanieprzestrzenne/app /AktPlanowaniaPrzestrzennego/PL.ZIPPZP.11425/281803-POG/1POG

strefa planistyczna	PL.ZIPPZP.11425_281803-POG_1POG-292SJ_20260209T084354
identifier	https://www.gov.pl/zagospodarowanieprzestrzenne/app /StrefaPlanistyczna/PL.ZIPPZP.11425/281803-POG/1POG-292SJ /20260209T084354
przestrzen nazw	PL.ZIPPZP.11425/281803-POG
lokalny id	1POG-292SJ
wersja id	20260209T084354
poczatek wersji obiektu	2026-02-09T08:43:54
nazwa	strefa wielofunkcyjna z zabudową mieszkaniową jednorodzinną
oznaczenie	292SJ
symbol	SJ
obowiazuje od	2025-02-05
obowiazuje do	obecnie
status	w opracowaniu https://inspire.ec.europa.eu/codelist/ProcessStepGeneralValue /elaboration
charakter ustalenia	ogólnie wiążące https://inspire.ec.europa.eu/codelist/RegulationNatureValue /generallyBinding
profil podstawowy	teren zabudowy mieszkaniowej jednorodzinnej teren usług teren komunikacji teren zieleni urządzonej teren ogrodów działkowych teren infrastruktury technicznej
profil dodatkowy	teren zabudowy letniskowej lub rekreacji indywidualnej teren zieleni naturalnej teren lasu teren wód
maksymalna nadziemna intensywnosc zabudowy	0.9
maksymalny udzial powierzchni zabudowy	50%
maksymalna wysokosc zabudowy	12.0 m
minimalny udzial powierzchni	

biologicznie czynnej	30%
geometria	
plan	https://www.gov.pl/zagospodarowanieprzestrzenne/app/AktPlanowaniaPrzestrzennego/PL.ZIPPZP.11425/281803-POG/1POG
strefa planistyczna	PL.ZIPPZP.11425_281803-POG_1POG-292SR_20260410T122509
identifier	https://www.gov.pl/zagospodarowanieprzestrzenne/app/StrefaPlanistyczna/PL.ZIPPZP.11425/281803-POG/1POG-292SR/20260410T122509
przestrzen nazw	PL.ZIPPZP.11425/281803-POG
lokalny id	1POG-292SR
wersja id	20260410T122509
poczatek wersji obiektu	2026-04-10T12:25:09
nazwa	strefa produkcji rolniczej
oznaczenie	292SR
symbol	SR
obowiazuje od	2026-02-24
obowiazuje do	obecnie
status	w opracowaniu https://inspire.ec.europa.eu/codelist/ProcessStepGeneralValue/elaboration
charakter ustalenia	ogólnie wiążące https://inspire.ec.europa.eu/codelist/RegulationNatureValue/generallyBinding
profil podstawowy	teren produkcji w gospodarstwach rolnych teren wielkotowarowej produkcji rolnej teren akwakultury i obsługi rybactwa teren komunikacji teren ogrodów działkowych teren infrastruktury technicznej
profil dodatkowy	teren elektrowni słonecznej teren elektrowni wodnej teren zieleni urządzonej teren zieleni naturalnej teren lasu teren wód
maksymalna nadziemna intensywnosc zabudowy	1.2
maksymalny udzial powierzchni	

zabudowy	60%
maksymalna wysokosc zabudowy	12.0 m
minimalny udzial powierzchni biologicznie czynnej	30%
geometria	
plan	https://www.gov.pl/zagospodarowanieprzestrzenne/app /AktPlanowaniaPrzestrzennego/PL.ZIPPZP.11425/281803-POG/1POG

strefa planistyczna	PL.ZIPPZP.11425_281803-POG_1POG-293SZ_20260310T114507
identifier	https://www.gov.pl/zagospodarowanieprzestrzenne/app /StrefaPlanistyczna/PL.ZIPPZP.11425/281803-POG/1POG-293SZ /20260310T114507
przestrzen nazw	PL.ZIPPZP.11425/281803-POG
lokalny id	1POG-293SZ
wersja id	20260310T114507
poczatek wersji obiektu	2026-03-10T11:45:07
nazwa	strefa wielofunkcyjna z zabudową zagrodową
oznaczenie	293SZ
symbol	SZ
obowiazuje od	2025-02-05
obowiazuje do	obecnie
status	w opracowaniu https://inspire.ec.europa.eu/codelist/ProcessStepGeneralValue /elaboration
charakter ustalenia	ogólnie wiążące https://inspire.ec.europa.eu/codelist/RegulationNatureValue /generallyBinding
profil podstawowy	teren zabudowy zagrodowej teren produkcji w gospodarstwach rolnych teren akwakultury i obsługi rybactwa teren komunikacji teren zieleni urządzonej teren ogrodów działkowych teren infrastruktury technicznej
profil dodatkowy	teren usług teren zieleni naturalnej teren lasu teren wód
maksymalna nadziemna	

intensywnosc zabudowy	0.9
maksymalny udzial powierzchni zabudowy	50%
maksymalna wysokosc zabudowy	12.0 m
minimalny udzial powierzchni biologicznie czynnej	30%
geometria	
plan	https://www.gov.pl/zagospodarowanieprzestrzenne/app/AktPlanowaniaPrzestrzennego/PL.ZIPPZP.11425/281803-POG/1POG
strefa planistyczna	PL.ZIPPZP.11425_281803-POG_1POG-293SO_20260312T085408
identifier	https://www.gov.pl/zagospodarowanieprzestrzenne/app/StrefaPlanistyczna/PL.ZIPPZP.11425/281803-POG/1POG-293SO/20260312T085408
przestrzen nazw	PL.ZIPPZP.11425/281803-POG
lokalny id	1POG-293SO
wersja id	20260312T085408
poczatek wersji obiektu	2026-03-12T08:54:08
nazwa	strefa otwarta
oznaczenie	293SO
symbol	SO
obowiazuje od	2025-02-04
obowiazuje do	obecnie
status	w opracowaniu https://inspire.ec.europa.eu/codelist/ProcessStepGeneralValue/elaboration
charakter ustalenia	ogólnie wiążące https://inspire.ec.europa.eu/codelist/RegulationNatureValue/generallyBinding
profil podstawowy	teren rolnictwa z zakazem zabudowy teren lasu teren zieleni naturalnej teren wód teren komunikacji teren ogrodów działkowych teren infrastruktury technicznej
geometria	



plan	https://www.gov.pl/zagospodarowanieprzestrzenne/app /AktPlanowaniaPrzestrzennego/PL.ZIPPZP.11425/281803-POG/1POG
strefa planistyczna	PL.ZIPPZP.11425_281803-POG_1POG-293SJ_20260209T084029
identifier	https://www.gov.pl/zagospodarowanieprzestrzenne/app /StrefaPlanistyczna/PL.ZIPPZP.11425/281803-POG/1POG-293SJ /20260209T084029
przestrzen nazw	PL.ZIPPZP.11425/281803-POG
lokalny id	1POG-293SJ
wersja id	20260209T084029
poczatek wersji obiektu	2026-02-09T08:40:29
nazwa	strefa wielofunkcyjna z zabudową mieszkaniową jednorodzinną
oznaczenie	293SJ
symbol	SJ
obowiazuje od	2025-02-04
obowiazuje do	obecnie
status	w opracowaniu https://inspire.ec.europa.eu/codelist/ProcessStepGeneralValue /elaboration
charakter ustalenia	ogólnie wiążące https://inspire.ec.europa.eu/codelist/RegulationNatureValue /generallyBinding
profil podstawowy	teren zabudowy mieszkaniowej jednorodzinnej teren usług teren komunikacji teren zieleni urządzonej teren ogrodów działkowych teren infrastruktury technicznej
profil dodatkowy	teren zabudowy letniskowej lub rekreacji indywidualnej teren zieleni naturalnej teren lasu teren wód
maksymalna nadziemna intensywnosc zabudowy	0.9
maksymalny udzial powierzchni zabudowy	50%
maksymalna wysokosc zabudowy	12.0 m
minimalny udzial powierzchni	

biologicznie czynnej	30%
geometria	
plan	https://www.gov.pl/zagospodarowanieprzestrzenne/app /AktPlanowaniaPrzestrzennego/PL.ZIPPZP.11425/281803-POG/1POG
strefa planistyczna	PL.ZIPPZP.11425_281803-POG_1POG-293SR_20260410T122016
identifier	https://www.gov.pl/zagospodarowanieprzestrzenne/app /StrefaPlanistyczna/PL.ZIPPZP.11425/281803-POG/1POG-293SR /20260410T122016
przestrzen nazw	PL.ZIPPZP.11425/281803-POG
lokalny id	1POG-293SR
wersja id	20260410T122016
poczatek wersji obiektu	2026-04-10T12:20:16
nazwa	strefa produkcji rolniczej
oznaczenie	293SR
symbol	SR
obowiazuje od	2026-03-30
obowiazuje do	obecnie
status	w opracowaniu https://inspire.ec.europa.eu/codelist/ProcessStepGeneralValue /elaboration
charakter ustalenia	ogólnie wiążące https://inspire.ec.europa.eu/codelist/RegulationNatureValue /generallyBinding
profil podstawowy	teren produkcji w gospodarstwach rolnych teren wielkotowarowej produkcji rolnej teren akwakultury i obsługi rybactwa teren komunikacji teren ogrodów działkowych teren infrastruktury technicznej
profil dodatkowy	teren elektrowni słonecznej teren elektrowni wodnej teren zieleni urządzonej teren zieleni naturalnej teren lasu teren wód
maksymalna nadziemna intensywnosc zabudowy	1.2
maksymalny udzial powierzchni	

zabudowy	60%
maksymalna wysokosc zabudowy	12.0 m
minimalny udzial powierzchni biologicznie czynnej	30%
geometria	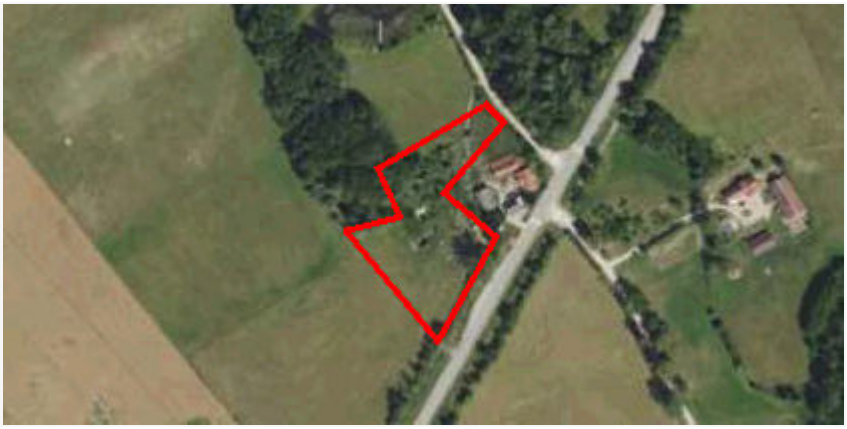
plan	https://www.gov.pl/zagospodarowanieprzestrzenne/app /AktPlanowaniaPrzestrzennego/PL.ZIPPZP.11425/281803-POG/1POG

strefa planistyczna	PL.ZIPPZP.11425_281803-POG_1POG-294SZ_20250206T120106
identifier	https://www.gov.pl/zagospodarowanieprzestrzenne/app /StrefaPlanistyczna/PL.ZIPPZP.11425/281803-POG/1POG-294SZ /20250206T120106
przestrzen nazw	PL.ZIPPZP.11425/281803-POG
lokalny id	1POG-294SZ
wersja id	20250206T120106
poczatek wersji obiektu	2025-02-06T12:01:06
nazwa	strefa wielofunkcyjna z zabudową zagrodową
oznaczenie	294SZ
symbol	SZ
obowiazuje od	2025-02-05
obowiazuje do	obecnie
status	w opracowaniu https://inspire.ec.europa.eu/codelist/ProcessStepGeneralValue /elaboration
charakter ustalenia	ogólnie wiążące https://inspire.ec.europa.eu/codelist/RegulationNatureValue /generallyBinding
profil podstawowy	teren zabudowy zagrodowej teren produkcji w gospodarstwach rolnych teren akwakultury i obsługi rybactwa teren komunikacji teren zieleni urządzonej teren ogrodów działkowych teren infrastruktury technicznej
profil dodatkowy	teren usług teren zieleni naturalnej teren lasu teren wód
maksymalna nadziemna	

intensywnosc zabudowy	0.9
maksymalny udzial powierzchni zabudowy	50%
maksymalna wysokosc zabudowy	12.0 m
minimalny udzial powierzchni biologicznie czynnej	30%
geometria	
plan	https://www.gov.pl/zagospodarowanieprzestrzenne/app/AktPlanowaniaPrzestrzennego/PL.ZIPPZP.11425/281803-POG/1POG
strefa planistyczna	PL.ZIPPZP.11425_281803-POG_1POG-294SO_20260313T095847
identifier	https://www.gov.pl/zagospodarowanieprzestrzenne/app/StrefaPlanistyczna/PL.ZIPPZP.11425/281803-POG/1POG-294SO/20260313T095847
przestrzen nazw	PL.ZIPPZP.11425/281803-POG
lokalny id	1POG-294SO
wersja id	20260313T095847
poczatek wersji obiektu	2026-03-13T09:58:47
nazwa	strefa otwarta
oznaczenie	294SO
symbol	SO
obowiazuje od	2025-02-04
obowiazuje do	obecnie
status	w opracowaniu https://inspire.ec.europa.eu/codelist/ProcessStepGeneralValue/elaboration
charakter ustalenia	ogólnie wiążące https://inspire.ec.europa.eu/codelist/RegulationNatureValue/generallyBinding
profil podstawowy	teren rolnictwa z zakazem zabudowy teren lasu teren zieleni naturalnej teren wód teren komunikacji teren ogrodów działkowych teren infrastruktury technicznej
geometria	



plan	https://www.gov.pl/zagospodarowanieprzestrzenne/app /AktPlanowaniaPrzestrzennego/PL.ZIPPZP.11425/281803-POG/1POG

strefa planistyczna	PL.ZIPPZP.11425_281803-POG_1POG-294SJ_20260210T142758
identifier	https://www.gov.pl/zagospodarowanieprzestrzenne/app /StrefaPlanistyczna/PL.ZIPPZP.11425/281803-POG/1POG-294SJ /20260210T142758
przestrzen nazw	PL.ZIPPZP.11425/281803-POG
lokalny id	1POG-294SJ
wersja id	20260210T142758
poczatek wersji obiektu	2026-02-10T14:27:58
nazwa	strefa wielofunkcyjna z zabudową mieszkaniową jednorodzinną
oznaczenie	294SJ
symbol	SJ
obowiazuje od	2025-02-05
obowiazuje do	obecnie
status	w opracowaniu https://inspire.ec.europa.eu/codelist/ProcessStepGeneralValue /elaboration
charakter ustalenia	ogólnie wiążące https://inspire.ec.europa.eu/codelist/RegulationNatureValue /generallyBinding
profil podstawowy	teren zabudowy mieszkaniowej jednorodzinnej teren usług teren komunikacji teren zieleni urządzonej teren ogrodów działkowych teren infrastruktury technicznej
profil dodatkowy	teren zabudowy letniskowej lub rekreacji indywidualnej teren zieleni naturalnej teren lasu teren wód
maksymalna nadziemna intensywnosc zabudowy	0.9
maksymalny udzial powierzchni zabudowy	50%
maksymalna wysokosc zabudowy	12.0 m
minimalny udzial powierzchni	

biologicznie czynnej	30%
geometria	
plan	https://www.gov.pl/zagospodarowanieprzestrzenne/app/AktPlanowaniaPrzestrzennego/PL.ZIPPZP.11425/281803-POG/1POG
strefa planistyczna	PL.ZIPPZP.11425_281803-POG_1POG-294SR_20260410T123808
identifier	https://www.gov.pl/zagospodarowanieprzestrzenne/app/StrefaPlanistyczna/PL.ZIPPZP.11425/281803-POG/1POG-294SR/20260410T123808
przestrzen nazw	PL.ZIPPZP.11425/281803-POG
lokalny id	1POG-294SR
wersja id	20260410T123808
poczatek wersji obiektu	2026-04-10T12:38:08
nazwa	strefa produkcji rolniczej
oznaczenie	294SR
symbol	SR
obowiazuje od	2026-02-24
obowiazuje do	obecnie
status	w opracowaniu https://inspire.ec.europa.eu/codelist/ProcessStepGeneralValue/elaboration
charakter ustalenia	ogólnie wiążące https://inspire.ec.europa.eu/codelist/RegulationNatureValue/generallyBinding
profil podstawowy	teren produkcji w gospodarstwach rolnych teren wielkotowarowej produkcji rolnej teren akwakultury i obsługi rybactwa teren komunikacji teren ogrodów działkowych teren infrastruktury technicznej
profil dodatkowy	teren elektrowni słonecznej teren elektrowni wodnej teren zieleni urządzonej teren zieleni naturalnej teren lasu teren wód
maksymalna nadziemna intensywnosc zabudowy	1.2
maksymalny udzial powierzchni	

zabudowy	60%
maksymalna wysokosc zabudowy	12.0 m
minimalny udzial powierzchni biologicznie czynnej	30%
geometria	
plan	https://www.gov.pl/zagospodarowanieprzestrzenne/app /AktPlanowaniaPrzestrzennego/PL.ZIPPZP.11425/281803-POG/1POG

strefa planistyczna	PL.ZIPPZP.11425_281803-POG_1POG-295SZ_20260312T112347
identifier	https://www.gov.pl/zagospodarowanieprzestrzenne/app /StrefaPlanistyczna/PL.ZIPPZP.11425/281803-POG/1POG-295SZ /20260312T112347
przestrzen nazw	PL.ZIPPZP.11425/281803-POG
lokalny id	1POG-295SZ
wersja id	20260312T112347
poczatek wersji obiektu	2026-03-12T11:23:47
nazwa	strefa wielofunkcyjna z zabudową zagrodową
oznaczenie	295SZ
symbol	SZ
obowiazuje od	2025-02-05
obowiazuje do	obecnie
status	w opracowaniu https://inspire.ec.europa.eu/codelist/ProcessStepGeneralValue /elaboration
charakter ustalenia	ogólnie wiążące https://inspire.ec.europa.eu/codelist/RegulationNatureValue /generallyBinding
profil podstawowy	teren zabudowy zagrodowej teren produkcji w gospodarstwach rolnych teren akwakultury i obsługi rybactwa teren komunikacji teren zieleni urządzonej teren ogrodów działkowych teren infrastruktury technicznej
profil dodatkowy	teren usług teren zieleni naturalnej teren lasu teren wód
maksymalna nadziemna	

intensywnosc zabudowy	0.9
maksymalny udzial powierzchni zabudowy	50%
maksymalna wysokosc zabudowy	12.0 m
minimalny udzial powierzchni biologicznie czynnej	30%
geometria	
plan	https://www.gov.pl/zagospodarowanieprzestrzenne/app/AktPlanowaniaPrzestrzennego/PL.ZIPPZP.11425/281803-POG/1POG
strefa planistyczna	PL.ZIPPZP.11425_281803-POG_1POG-295SO_20260313T132235
identifier	https://www.gov.pl/zagospodarowanieprzestrzenne/app/StrefaPlanistyczna/PL.ZIPPZP.11425/281803-POG/1POG-295SO/20260313T132235
przestrzen nazw	PL.ZIPPZP.11425/281803-POG
lokalny id	1POG-295SO
wersja id	20260313T132235
poczatek wersji obiektu	2026-03-13T13:22:35
nazwa	strefa otwarta
oznaczenie	295SO
symbol	SO
obowiazuje od	2026-02-24
obowiazuje do	obecnie
status	w opracowaniu https://inspire.ec.europa.eu/codelist/ProcessStepGeneralValue/elaboration
charakter ustalenia	ogólnie wiążące https://inspire.ec.europa.eu/codelist/RegulationNatureValue/generallyBinding
profil podstawowy	teren rolnictwa z zakazem zabudowy teren lasu teren zieleni naturalnej teren wód teren komunikacji teren ogrodów działkowych teren infrastruktury technicznej
profil dodatkowy	teren elektrowni słonecznej teren elektrowni geotermalnej teren elektrowni wodnej

	teren biogazowni teren zieleni urządzonej
geometria	
plan	https://www.gov.pl/zagospodarowanieprzestrzenne/app /AktPlanowaniaPrzestrzennego/PL.ZIPPZP.11425/281803-POG/1POG
strefa planistyczna	PL.ZIPPZP.11425_281803-POG_1POG-295SJ_20250206T120106
identifier	https://www.gov.pl/zagospodarowanieprzestrzenne/app /StrefaPlanistyczna/PL.ZIPPZP.11425/281803-POG/1POG-295SJ /20250206T120106
przestrzen nazw	PL.ZIPPZP.11425/281803-POG
lokalny id	1POG-295SJ
wersja id	20250206T120106
poczatek wersji obiektu	2025-02-06T12:01:06
nazwa	strefa wielofunkcyjna z zabudową mieszkaniową jednorodzinną
oznaczenie	295SJ
symbol	SJ
obowiazuje od	2025-02-04
obowiazuje do	obecnie
status	w opracowaniu https://inspire.ec.europa.eu/codelist/ProcessStepGeneralValue /elaboration
charakter ustalenia	ogólnie wiążące https://inspire.ec.europa.eu/codelist/RegulationNatureValue /generallyBinding
profil podstawowy	teren zabudowy mieszkaniowej jednorodzinnej teren usług teren komunikacji teren zieleni urządzonej teren ogrodów działkowych teren infrastruktury technicznej
profil dodatkowy	teren zabudowy letniskowej lub rekreacji indywidualnej teren zieleni naturalnej teren lasu teren wód
maksymalna nadziemna intensywnosc zabudowy	0.9
maksymalny udzial powierzchni zabudowy	50%

maksymalna wysokosc zabudowy	12.0 m
minimalny udzial powierzchni biologicznie czynnej	30%
geometria	
plan	https://www.gov.pl/zagospodarowanieprzestrzenne/app /AktPlanowaniaPrzestrzennego/PL.ZIPPZP.11425/281803-POG/1POG
strefa planistyczna	PL.ZIPPZP.11425_281803-POG_1POG-295SR_20260410T123555
identifier	https://www.gov.pl/zagospodarowanieprzestrzenne/app /StrefaPlanistyczna/PL.ZIPPZP.11425/281803-POG/1POG-295SR /20260410T123555
przestrzen nazw	PL.ZIPPZP.11425/281803-POG
lokalny id	1POG-295SR
wersja id	20260410T123555
poczatek wersji obiektu	2026-04-10T12:35:55
nazwa	strefa produkcji rolniczej
oznaczenie	295SR
symbol	SR
obowiazuje od	2026-02-24
obowiazuje do	obecnie
status	w opracowaniu https://inspire.ec.europa.eu/codelist/ProcessStepGeneralValue /elaboration
charakter ustalenia	ogólnie wiążące https://inspire.ec.europa.eu/codelist/RegulationNatureValue /generallyBinding
profil podstawowy	teren produkcji w gospodarstwach rolnych teren wielkotowarowej produkcji rolnej teren akwakultury i obsługi rybactwa teren komunikacji teren ogrodów działkowych teren infrastruktury technicznej
profil dodatkowy	teren elektrowni słonecznej teren elektrowni wodnej teren zieleni urządzonej teren zieleni naturalnej teren lasu teren wód
maksymalna nadziemna	

intensywnosc zabudowy	1.2
maksymalny udzial powierzchni zabudowy	60%
maksymalna wysokosc zabudowy	12.0 m
minimalny udzial powierzchni biologicznie czynnej	30%
geometria	
plan	https://www.gov.pl/zagospodarowanieprzestrzenne/app/AktPlanowaniaPrzestrzennego/PL.ZIPPZP.11425/281803-POG/1POG
strefa planistyczna	PL.ZIPPZP.11425_281803-POG_1POG-296SZ_20260312T113241
identifier	https://www.gov.pl/zagospodarowanieprzestrzenne/app/StrefaPlanistyczna/PL.ZIPPZP.11425/281803-POG/1POG-296SZ/20260312T113241
przestrzen nazw	PL.ZIPPZP.11425/281803-POG
lokalny id	1POG-296SZ
wersja id	20260312T113241
poczatek wersji obiektu	2026-03-12T11:32:41
nazwa	strefa wielofunkcyjna z zabudową zagrodową
oznaczenie	296SZ
symbol	SZ
obowiazuje od	2025-02-05
obowiazuje do	obecnie
status	w opracowaniu https://inspire.ec.europa.eu/codelist/ProcessStepGeneralValue/elaboration
charakter ustalenia	ogólnie wiążące https://inspire.ec.europa.eu/codelist/RegulationNatureValue/generallyBinding
profil podstawowy	teren zabudowy zagrodowej teren produkcji w gospodarstwach rolnych teren akwakultury i obsługi rybactwa teren komunikacji teren zieleni urządzonej teren ogrodów działkowych teren infrastruktury technicznej
profil dodatkowy	teren usług teren zieleni naturalnej

	teren lasu teren wód
maksymalna nadziemna intensywnosc zabudowy	0.9
maksymalny udzial powierzchni zabudowy	50%
maksymalna wysokosc zabudowy	12.0 m
minimalny udzial powierzchni biologicznie czynnej	30%
geometria	
plan	https://www.gov.pl/zagospodarowanieprzestrzenne/app /AktPlanowaniaPrzestrzennego/PL.ZIPPZP.11425/281803-POG/1POG

strefa planistyczna	PL.ZIPPZP.11425_281803-POG_1POG-296SO_20260312T085408
identifier	https://www.gov.pl/zagospodarowanieprzestrzenne/app /StrefaPlanistyczna/PL.ZIPPZP.11425/281803-POG/1POG-296SO /20260312T085408
przestrzen nazw	PL.ZIPPZP.11425/281803-POG
lokalny id	1POG-296SO
wersja id	20260312T085408
poczatek wersji obiektu	2026-03-12T08:54:08
nazwa	strefa otwarta
oznaczenie	296SO
symbol	SO
obowiazuje od	2025-02-04
obowiazuje do	obecnie
status	w opracowaniu https://inspire.ec.europa.eu/codelist/ProcessStepGeneralValue /elaboration
charakter ustalenia	ogólnie wiążące https://inspire.ec.europa.eu/codelist/RegulationNatureValue /generallyBinding
profil podstawowy	teren rolnictwa z zakazem zabudowy teren lasu teren zieleni naturalnej teren wód teren komunikacji teren ogrodów działkowych teren infrastruktury technicznej

geometria	
plan	https://www.gov.pl/zagospodarowanieprzestrzenne/app /AktPlanowaniaPrzestrzennego/PL.ZIPPZP.11425/281803-POG/1POG
strefa planistyczna	PL.ZIPPZP.11425_281803-POG_1POG-296SJ_20260224T120233
identifier	https://www.gov.pl/zagospodarowanieprzestrzenne/app /StrefaPlanistyczna/PL.ZIPPZP.11425/281803-POG/1POG-296SJ /20260224T120233
przestrzen nazw	PL.ZIPPZP.11425/281803-POG
lokalny id	1POG-296SJ
wersja id	20260224T120233
poczatek wersji obiektu	2026-02-24T12:02:33
nazwa	strefa wielofunkcyjna z zabudową mieszkaniową jednorodzinną
oznaczenie	296SJ
symbol	SJ
obowiazuje od	2025-02-04
obowiazuje do	obecnie
status	w opracowaniu https://inspire.ec.europa.eu/codelist/ProcessStepGeneralValue /elaboration
charakter ustalenia	ogólnie wiążące https://inspire.ec.europa.eu/codelist/RegulationNatureValue /generallyBinding
profil podstawowy	teren zabudowy mieszkaniowej jednorodzinnej teren usług teren komunikacji teren zieleni urządzonej teren ogrodów działkowych teren infrastruktury technicznej
profil dodatkowy	teren zabudowy letniskowej lub rekreacji indywidualnej teren zieleni naturalnej teren lasu teren wód
maksymalna nadziemna intensywnosc zabudowy	0.9
maksymalny udzial powierzchni zabudowy	50%
maksymalna wysokosc zabudowy	12.0 m

minimalny udzial powierzchni biologicznie czynnej	30%
geometria	
plan	https://www.gov.pl/zagospodarowanieprzestrzenne/app/AktPlanowaniaPrzestrzennego/PL.ZIPPZP.11425/281803-POG/1POG
strefa planistyczna	PL.ZIPPZP.11425_281803-POG_1POG-296SR_20260410T123718
identifier	https://www.gov.pl/zagospodarowanieprzestrzenne/app/StrefaPlanistyczna/PL.ZIPPZP.11425/281803-POG/1POG-296SR/20260410T123718
przestrzen nazw	PL.ZIPPZP.11425/281803-POG
lokalny id	1POG-296SR
wersja id	20260410T123718
poczatek wersji obiektu	2026-04-10T12:37:18
nazwa	strefa produkcji rolniczej
oznaczenie	296SR
symbol	SR
obowiazuje od	2026-02-24
obowiazuje do	obecnie
status	w opracowaniu https://inspire.ec.europa.eu/codelist/ProcessStepGeneralValue/elaboration
charakter ustalenia	ogólnie wiążące https://inspire.ec.europa.eu/codelist/RegulationNatureValue/generallyBinding
profil podstawowy	teren produkcji w gospodarstwach rolnych teren wielkotowarowej produkcji rolnej teren akwakultury i obsługi rybactwa teren komunikacji teren ogrodów działkowych teren infrastruktury technicznej
profil dodatkowy	teren elektrowni słonecznej teren elektrowni wodnej teren zieleni urządzonej teren zieleni naturalnej teren lasu teren wód
maksymalna nadziemna intensywnosc zabudowy	1.2

maksymalny udzial powierzchni zabudowy	60%
maksymalna wysokosc zabudowy	12.0 m
minimalny udzial powierzchni biologicznie czynnej	30%
geometria	
plan	https://www.gov.pl/zagospodarowanieprzestrzenne/app/AktPlanowaniaPrzestrzennego/PL.ZIPPZP.11425/281803-POG/1POG

strefa planistyczna	PL.ZIPPZP.11425_281803-POG_1POG-297SZ_20250206T120106
identifier	https://www.gov.pl/zagospodarowanieprzestrzenne/app/StrefaPlanistyczna/PL.ZIPPZP.11425/281803-POG/1POG-297SZ/20250206T120106
przestrzen nazw	PL.ZIPPZP.11425/281803-POG
lokalny id	1POG-297SZ
wersja id	20250206T120106
poczatek wersji obiektu	2025-02-06T12:01:06
nazwa	strefa wielofunkcyjna z zabudową zagrodową
oznaczenie	297SZ
symbol	SZ
obowiazuje od	2025-02-05
obowiazuje do	obecnie
status	w opracowaniu https://inspire.ec.europa.eu/codelist/ProcessStepGeneralValue/elaboration
charakter ustalenia	ogólnie wiążące https://inspire.ec.europa.eu/codelist/RegulationNatureValue/generallyBinding
profil podstawowy	teren zabudowy zagrodowej teren produkcji w gospodarstwach rolnych teren akwakultury i obsługi rybactwa teren komunikacji teren zieleni urządzonej teren ogrodów działkowych teren infrastruktury technicznej
profil dodatkowy	teren usług teren zieleni naturalnej teren lasu teren wód

maksymalna nadziemna intensywnosc zabudowy	0.9
maksymalny udzial powierzchni zabudowy	50%
maksymalna wysokosc zabudowy	12.0 m
minimalny udzial powierzchni biologicznie czynnej	30%
geometria	
plan	https://www.gov.pl/zagospodarowanieprzestrzenne/app/AktPlanowaniaPrzestrzennego/PL.ZIPPZP.11425/281803-POG/1POG

strefa planistyczna	PL.ZIPPZP.11425_281803-POG_1POG-297SO_20260312T085408
identifier	https://www.gov.pl/zagospodarowanieprzestrzenne/app/StrefaPlanistyczna/PL.ZIPPZP.11425/281803-POG/1POG-297SO/20260312T085408
przestrzen nazw	PL.ZIPPZP.11425/281803-POG
lokalny id	1POG-297SO
wersja id	20260312T085408
poczatek wersji obiektu	2026-03-12T08:54:08
nazwa	strefa otwarta
oznaczenie	297SO
symbol	SO
obowiazuje od	2025-02-04
obowiazuje do	obecnie
status	w opracowaniu https://inspire.ec.europa.eu/codelist/ProcessStepGeneralValue/elaboration
charakter ustalenia	ogólnie wiążące https://inspire.ec.europa.eu/codelist/RegulationNatureValue/generallyBinding
profil podstawowy	teren rolnictwa z zakazem zabudowy teren lasu teren zieleni naturalnej teren wód teren komunikacji teren ogrodów działkowych teren infrastruktury technicznej
geometria	



plan	https://www.gov.pl/zagospodarowanieprzestrzenne/app /AktPlanowaniaPrzestrzennego/PL.ZIPPZP.11425/281803-POG/1POG
strefa planistyczna	PL.ZIPPZP.11425_281803-POG_1POG-297SJ_20260209T091953
identifier	https://www.gov.pl/zagospodarowanieprzestrzenne/app /StrefaPlanistyczna/PL.ZIPPZP.11425/281803-POG/1POG-297SJ /20260209T091953
przestrzen nazw	PL.ZIPPZP.11425/281803-POG
lokalny id	1POG-297SJ
wersja id	20260209T091953
poczatek wersji obiektu	2026-02-09T09:19:53
nazwa	strefa wielofunkcyjna z zabudową mieszkaniową jednorodzinną
oznaczenie	297SJ
symbol	SJ
obowiazuje od	2025-02-04
obowiazuje do	obecnie
status	w opracowaniu https://inspire.ec.europa.eu/codelist/ProcessStepGeneralValue /elaboration
charakter ustalenia	ogólnie wiążące https://inspire.ec.europa.eu/codelist/RegulationNatureValue /generallyBinding
profil podstawowy	teren zabudowy mieszkaniowej jednorodzinnej teren usług teren komunikacji teren zieleni urządzonej teren ogrodów działkowych teren infrastruktury technicznej
profil dodatkowy	teren zabudowy letniskowej lub rekreacji indywidualnej teren zieleni naturalnej teren lasu teren wód
maksymalna nadziemna intensywnosc zabudowy	0.9
maksymalny udzial powierzchni zabudowy	50%
maksymalna wysokosc zabudowy	12.0 m
minimalny udzial powierzchni	

biologicznie czynnej	30%
geometria	
plan	https://www.gov.pl/zagospodarowanieprzestrzenne/app /AktPlanowaniaPrzestrzennego/PL.ZIPPZP.11425/281803-POG/1POG

strefa planistyczna	PL.ZIPPZP.11425_281803-POG_1POG-297SR_20260707T085459
identifier	https://www.gov.pl/zagospodarowanieprzestrzenne/app /StrefaPlanistyczna/PL.ZIPPZP.11425/281803-POG/1POG-297SR /20260707T085459
przestrzen nazw	PL.ZIPPZP.11425/281803-POG
lokalny id	1POG-297SR
wersja id	20260707T085459
poczatek wersji obiektu	2026-07-07T08:54:59
nazwa	strefa produkcji rolniczej
oznaczenie	297SR
symbol	SR
obowiazuje od	2026-02-24
obowiazuje do	obecnie
status	w opracowaniu https://inspire.ec.europa.eu/codelist/ProcessStepGeneralValue /elaboration
charakter ustalenia	ogólnie wiążące https://inspire.ec.europa.eu/codelist/RegulationNatureValue /generallyBinding
profil podstawowy	teren produkcji w gospodarstwach rolnych teren wielkotowarowej produkcji rolnej teren akwakultury i obsługi rybactwa teren komunikacji teren ogrodów działkowych teren infrastruktury technicznej
profil dodatkowy	teren elektrowni słonecznej teren elektrowni wodnej teren zieleni urządzonej teren zieleni naturalnej teren lasu teren wód
maksymalna nadziemna intensywnosc zabudowy	1.2
maksymalny udzial powierzchni	

zabudowy	60%
maksymalna wysokosc zabudowy	12.0 m
minimalny udzial powierzchni biologicznie czynnej	30%
geometria	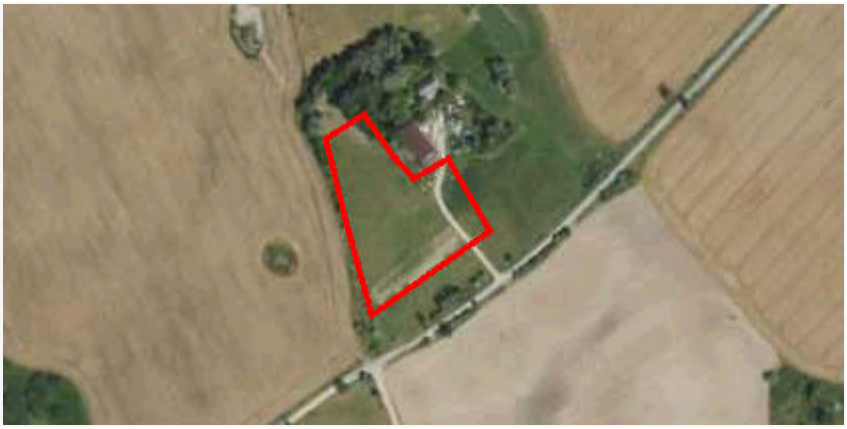
plan	https://www.gov.pl/zagospodarowanieprzestrzenne/app/AktPlanowaniaPrzestrzennego/PL.ZIPPZP.11425/281803-POG/1POG
strefa planistyczna	PL.ZIPPZP.11425_281803-POG_1POG-298SZ_20260410T091134
identifier	https://www.gov.pl/zagospodarowanieprzestrzenne/app/StrefaPlanistyczna/PL.ZIPPZP.11425/281803-POG/1POG-298SZ/20260410T091134
przestrzen nazw	PL.ZIPPZP.11425/281803-POG
lokalny id	1POG-298SZ
wersja id	20260410T091134
poczatek wersji obiektu	2026-04-10T09:11:34
nazwa	strefa wielofunkcyjna z zabudową zagrodową
oznaczenie	298SZ
symbol	SZ
obowiazuje od	2025-02-05
obowiazuje do	obecnie
status	w opracowaniu https://inspire.ec.europa.eu/codelist/ProcessStepGeneralValue/elaboration
charakter ustalenia	ogólnie wiążące https://inspire.ec.europa.eu/codelist/RegulationNatureValue/generallyBinding
profil podstawowy	teren zabudowy zagrodowej teren produkcji w gospodarstwach rolnych teren akwakultury i obsługi rybactwa teren komunikacji teren zieleni urządzonej teren ogrodów działkowych teren infrastruktury technicznej
profil dodatkowy	teren usług teren zieleni naturalnej teren lasu teren wód
maksymalna nadziemna	

intensywnosc zabudowy	0.9
maksymalny udzial powierzchni zabudowy	50%
maksymalna wysokosc zabudowy	12.0 m
minimalny udzial powierzchni biologicznie czynnej	30%
geometria	
plan	https://www.gov.pl/zagospodarowanieprzestrzenne/app/AktPlanowaniaPrzestrzennego/PL.ZIPPZP.11425/281803-POG/1POG
strefa planistyczna	PL.ZIPPZP.11425_281803-POG_1POG-298SO_20260312T085408
identifier	https://www.gov.pl/zagospodarowanieprzestrzenne/app/StrefaPlanistyczna/PL.ZIPPZP.11425/281803-POG/1POG-298SO/20260312T085408
przestrzen nazw	PL.ZIPPZP.11425/281803-POG
lokalny id	1POG-298SO
wersja id	20260312T085408
poczatek wersji obiektu	2026-03-12T08:54:08
nazwa	strefa otwarta
oznaczenie	298SO
symbol	SO
obowiazuje od	2025-02-04
obowiazuje do	obecnie
status	w opracowaniu https://inspire.ec.europa.eu/codelist/ProcessStepGeneralValue/elaboration
charakter ustalenia	ogólnie wiążące https://inspire.ec.europa.eu/codelist/RegulationNatureValue/generallyBinding
profil podstawowy	teren rolnictwa z zakazem zabudowy teren lasu teren zieleni naturalnej teren wód teren komunikacji teren ogrodów działkowych teren infrastruktury technicznej
profil dodatkowy	teren elektrowni słonecznej teren elektrowni geotermalnej teren elektrowni wodnej

	teren biogazowni teren zieleni urządzonej
geometria	
plan	https://www.gov.pl/zagospodarowanieprzestrzenne/app /AktPlanowaniaPrzestrzennego/PL.ZIPPZP.11425/281803-POG/1POG
strefa planistyczna	PL.ZIPPZP.11425_281803-POG_1POG-298SJ_20250327T094400
identifier	https://www.gov.pl/zagospodarowanieprzestrzenne/app /StrefaPlanistyczna/PL.ZIPPZP.11425/281803-POG/1POG-298SJ /20250327T094400
przestrzen nazw	PL.ZIPPZP.11425/281803-POG
lokalny id	1POG-298SJ
wersja id	20250327T094400
poczatek wersji obiektu	2025-03-27T09:44
nazwa	strefa wielofunkcyjna z zabudową mieszkaniową jednorodzinną
oznaczenie	298SJ
symbol	SJ
obowiazuje od	2025-02-04
obowiazuje do	obecnie
status	w opracowaniu https://inspire.ec.europa.eu/codelist/ProcessStepGeneralValue /elaboration
charakter ustalenia	ogólnie wiążące https://inspire.ec.europa.eu/codelist/RegulationNatureValue /generallyBinding
profil podstawowy	teren zabudowy mieszkaniowej jednorodzinnej teren usług teren komunikacji teren zieleni urządzonej teren ogrodów działkowych teren infrastruktury technicznej
profil dodatkowy	teren zabudowy letniskowej lub rekreacji indywidualnej teren zieleni naturalnej teren lasu teren wód
maksymalna nadziemna intensywnosc zabudowy	0.9
maksymalny udzial powierzchni zabudowy	50%

maksymalna wysokosc zabudowy	12.0 m
minimalny udzial powierzchni biologicznie czynnej	30%
geometria	
plan	https://www.gov.pl/zagospodarowanieprzestrzenne/app /AktPlanowaniaPrzestrzennego/PL.ZIPPZP.11425/281803-POG/1POG
strefa planistyczna	PL.ZIPPZP.11425_281803-POG_1POG-298SR_20260410T130937
identifier	https://www.gov.pl/zagospodarowanieprzestrzenne/app /StrefaPlanistyczna/PL.ZIPPZP.11425/281803-POG/1POG-298SR /20260410T130937
przestrzen nazw	PL.ZIPPZP.11425/281803-POG
lokalny id	1POG-298SR
wersja id	20260410T130937
poczatek wersji obiektu	2026-04-10T13:09:37
nazwa	strefa produkcji rolniczej
oznaczenie	298SR
symbol	SR
obowiazuje od	2026-02-24
obowiazuje do	obecnie
status	w opracowaniu https://inspire.ec.europa.eu/codelist/ProcessStepGeneralValue /elaboration
charakter ustalenia	ogólnie wiążące https://inspire.ec.europa.eu/codelist/RegulationNatureValue /generallyBinding
profil podstawowy	teren produkcji w gospodarstwach rolnych teren wielkotowarowej produkcji rolnej teren akwakultury i obsługi rybactwa teren komunikacji teren ogrodów działkowych teren infrastruktury technicznej
profil dodatkowy	teren elektrowni słonecznej teren elektrowni wodnej teren zieleni urządzonej teren zieleni naturalnej teren lasu teren wód
maksymalna nadziemna	

intensywnosc zabudowy	1.2
maksymalny udzial powierzchni zabudowy	60%
maksymalna wysokosc zabudowy	12.0 m
minimalny udzial powierzchni biologicznie czynnej	30%
geometria	
plan	https://www.gov.pl/zagospodarowanieprzestrzenne/app/AktPlanowaniaPrzestrzennego/PL.ZIPPZP.11425/281803-POG/1POG
strefa planistyczna	PL.ZIPPZP.11425_281803-POG_1POG-299SZ_20250206T120106
identifier	https://www.gov.pl/zagospodarowanieprzestrzenne/app/StrefaPlanistyczna/PL.ZIPPZP.11425/281803-POG/1POG-299SZ/20250206T120106
przestrzen nazw	PL.ZIPPZP.11425/281803-POG
lokalny id	1POG-299SZ
wersja id	20250206T120106
poczatek wersji obiektu	2025-02-06T12:01:06
nazwa	strefa wielofunkcyjna z zabudową zagrodową
oznaczenie	299SZ
symbol	SZ
obowiazuje od	2025-02-05
obowiazuje do	obecnie
status	w opracowaniu https://inspire.ec.europa.eu/codelist/ProcessStepGeneralValue/elaboration
charakter ustalenia	ogólnie wiążące https://inspire.ec.europa.eu/codelist/RegulationNatureValue/generallyBinding
profil podstawowy	teren zabudowy zagrodowej teren produkcji w gospodarstwach rolnych teren akwakultury i obsługi rybactwa teren komunikacji teren zieleni urządzonej teren ogrodów działkowych teren infrastruktury technicznej
profil dodatkowy	teren usług teren zieleni naturalnej

	teren lasu teren wód
maksymalna nadziemna intensywnosc zabudowy	0.9
maksymalny udzial powierzchni zabudowy	50%
maksymalna wysokosc zabudowy	12.0 m
minimalny udzial powierzchni biologicznie czynnej	30%
geometria	
plan	https://www.gov.pl/zagospodarowanieprzestrzenne/app /AktPlanowaniaPrzestrzennego/PL.ZIPPZP.11425/281803-POG/1POG

strefa planistyczna	PL.ZIPPZP.11425_281803-POG_1POG-299SO_20260312T085408
identifier	https://www.gov.pl/zagospodarowanieprzestrzenne/app /StrefaPlanistyczna/PL.ZIPPZP.11425/281803-POG/1POG-299SO /20260312T085408
przestrzen nazw	PL.ZIPPZP.11425/281803-POG
lokalny id	1POG-299SO
wersja id	20260312T085408
poczatek wersji obiektu	2026-03-12T08:54:08
nazwa	strefa otwarta
oznaczenie	299SO
symbol	SO
obowiazuje od	2025-02-04
obowiazuje do	obecnie
status	w opracowaniu https://inspire.ec.europa.eu/codelist/ProcessStepGeneralValue /elaboration
charakter ustalenia	ogólnie wiążące https://inspire.ec.europa.eu/codelist/RegulationNatureValue /generallyBinding
profil podstawowy	teren rolnictwa z zakazem zabudowy teren lasu teren zieleni naturalnej teren wód teren komunikacji teren ogrodów działkowych teren infrastruktury technicznej

geometria	
plan	https://www.gov.pl/zagospodarowanieprzestrzenne/app /AktPlanowaniaPrzestrzennego/PL.ZIPPZP.11425/281803-POG/1POG
strefa planistyczna	PL.ZIPPZP.11425_281803-POG_1POG-299SJ_20250206T120106
identifier	https://www.gov.pl/zagospodarowanieprzestrzenne/app /StrefaPlanistyczna/PL.ZIPPZP.11425/281803-POG/1POG-299SJ /20250206T120106
przestrzen nazw	PL.ZIPPZP.11425/281803-POG
lokalny id	1POG-299SJ
wersja id	20250206T120106
poczatek wersji obiektu	2025-02-06T12:01:06
nazwa	strefa wielofunkcyjna z zabudową mieszkaniową jednorodzinną
oznaczenie	299SJ
symbol	SJ
obowiazuje od	2025-02-04
obowiazuje do	obecnie
status	w opracowaniu https://inspire.ec.europa.eu/codelist/ProcessStepGeneralValue /elaboration
charakter ustalenia	ogólnie wiążące https://inspire.ec.europa.eu/codelist/RegulationNatureValue /generallyBinding
profil podstawowy	teren zabudowy mieszkaniowej jednorodzinnej teren usług teren komunikacji teren zieleni urządzonej teren ogrodów działkowych teren infrastruktury technicznej
profil dodatkowy	teren zabudowy letniskowej lub rekreacji indywidualnej teren zieleni naturalnej teren lasu teren wód
maksymalna nadziemna intensywnosc zabudowy	0.9
maksymalny udzial powierzchni zabudowy	50%
maksymalna wysokosc zabudowy	12.0 m

minimalny udzial powierzchni biologicznie czynnej	30%
geometria	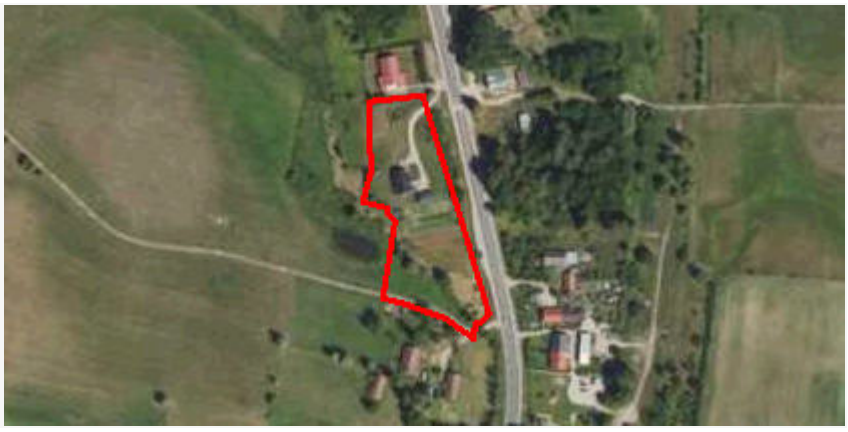
plan	https://www.gov.pl/zagospodarowanieprzestrzenne/app/AktPlanowaniaPrzestrzennego/PL.ZIPPZP.11425/281803-POG/1POG
strefa planistyczna	PL.ZIPPZP.11425_281803-POG_1POG-299SR_20260410T130058
identifier	https://www.gov.pl/zagospodarowanieprzestrzenne/app/StrefaPlanistyczna/PL.ZIPPZP.11425/281803-POG/1POG-299SR/20260410T130058
przestrzen nazw	PL.ZIPPZP.11425/281803-POG
lokalny id	1POG-299SR
wersja id	20260410T130058
poczatek wersji obiektu	2026-04-10T13:00:58
nazwa	strefa produkcji rolniczej
oznaczenie	299SR
symbol	SR
obowiazuje od	2026-02-24
obowiazuje do	obecnie
status	w opracowaniu https://inspire.ec.europa.eu/codelist/ProcessStepGeneralValue/elaboration
charakter ustalenia	ogólnie wiążące https://inspire.ec.europa.eu/codelist/RegulationNatureValue/generallyBinding
profil podstawowy	teren produkcji w gospodarstwach rolnych teren wielkotowarowej produkcji rolnej teren akwakultury i obsługi rybactwa teren komunikacji teren ogrodów działkowych teren infrastruktury technicznej
profil dodatkowy	teren elektrowni słonecznej teren elektrowni wodnej teren zieleni urządzonej teren zieleni naturalnej teren lasu teren wód
maksymalna nadziemna intensywnosc zabudowy	1.2

maksymalny udzial powierzchni zabudowy	60%
maksymalna wysokosc zabudowy	12.0 m
minimalny udzial powierzchni biologicznie czynnej	30%
geometria	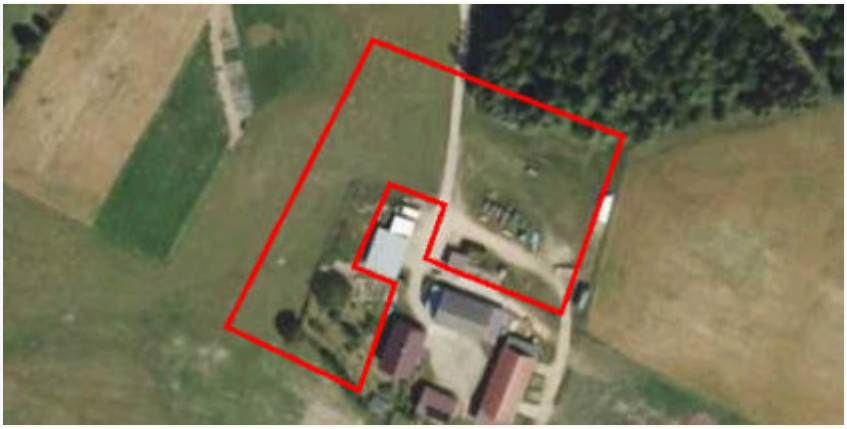
plan	https://www.gov.pl/zagospodarowanieprzestrzenne/app/AktPlanowaniaPrzestrzennego/PL.ZIPPZP.11425/281803-POG/1POG

strefa planistyczna	PL.ZIPPZP.11425_281803-POG_1POG-300SZ_20250206T120106
identifier	https://www.gov.pl/zagospodarowanieprzestrzenne/app/StrefaPlanistyczna/PL.ZIPPZP.11425/281803-POG/1POG-300SZ/20250206T120106
przestrzen nazw	PL.ZIPPZP.11425/281803-POG
lokalny id	1POG-300SZ
wersja id	20250206T120106
poczatek wersji obiektu	2025-02-06T12:01:06
nazwa	strefa wielofunkcyjna z zabudową zagrodową
oznaczenie	300SZ
symbol	SZ
obowiazuje od	2025-02-05
obowiazuje do	obecnie
status	w opracowaniu https://inspire.ec.europa.eu/codelist/ProcessStepGeneralValue/elaboration
charakter ustalenia	ogólnie wiążące https://inspire.ec.europa.eu/codelist/RegulationNatureValue/generallyBinding
profil podstawowy	teren zabudowy zagrodowej teren produkcji w gospodarstwach rolnych teren akwakultury i obsługi rybactwa teren komunikacji teren zieleni urządzonej teren ogrodów działkowych teren infrastruktury technicznej
profil dodatkowy	teren usług teren zieleni naturalnej teren lasu teren wód

maksymalna nadziemna intensywnosc zabudowy	0.9
maksymalny udzial powierzchni zabudowy	50%
maksymalna wysokosc zabudowy	12.0 m
minimalny udzial powierzchni biologicznie czynnej	30%
geometria	
plan	https://www.gov.pl/zagospodarowanieprzestrzenne/app/AktPlanowaniaPrzestrzennego/PL.ZIPPZP.11425/281803-POG/1POG

strefa planistyczna	PL.ZIPPZP.11425_281803-POG_1POG-300SO_20260312T085408
identifier	https://www.gov.pl/zagospodarowanieprzestrzenne/app/StrefaPlanistyczna/PL.ZIPPZP.11425/281803-POG/1POG-300SO/20260312T085408
przestrzen nazw	PL.ZIPPZP.11425/281803-POG
lokalny id	1POG-300SO
wersja id	20260312T085408
poczatek wersji obiektu	2026-03-12T08:54:08
nazwa	strefa otwarta
oznaczenie	300SO
symbol	SO
obowiazuje od	2025-02-04
obowiazuje do	obecnie
status	w opracowaniu https://inspire.ec.europa.eu/codelist/ProcessStepGeneralValue/elaboration
charakter ustalenia	ogólnie wiążące https://inspire.ec.europa.eu/codelist/RegulationNatureValue/generallyBinding
profil podstawowy	teren rolnictwa z zakazem zabudowy teren lasu teren zieleni naturalnej teren wód teren komunikacji teren ogrodów działkowych teren infrastruktury technicznej
profil dodatkowy	teren elektrowni słonecznej teren elektrowni geotermalnej

	teren elektrowni wodnej teren biogazowni teren zieleni urządzonej
geometria	
plan	https://www.gov.pl/zagospodarowanieprzestrzenne/app /AktPlanowaniaPrzestrzennego/PL.ZIPPZP.11425/281803-POG/1POG

strefa planistyczna	PL.ZIPPZP.11425_281803-POG_1POG-300SJ_20250206T120106
identifier	https://www.gov.pl/zagospodarowanieprzestrzenne/app /StrefaPlanistyczna/PL.ZIPPZP.11425/281803-POG/1POG-300SJ /20250206T120106
przestrzen nazw	PL.ZIPPZP.11425/281803-POG
lokalny id	1POG-300SJ
wersja id	20250206T120106
poczatek wersji obiektu	2025-02-06T12:01:06
nazwa	strefa wielofunkcyjna z zabudową mieszkaniową jednorodzinną
oznaczenie	300SJ
symbol	SJ
obowiazuje od	2025-02-04
obowiazuje do	obecnie
status	w opracowaniu https://inspire.ec.europa.eu/codelist/ProcessStepGeneralValue /elaboration
charakter ustalenia	ogólnie wiążące https://inspire.ec.europa.eu/codelist/RegulationNatureValue /generallyBinding
profil podstawowy	teren zabudowy mieszkaniowej jednorodzinnej teren usług teren komunikacji teren zieleni urządzonej teren ogrodów działkowych teren infrastruktury technicznej
profil dodatkowy	teren zabudowy letniskowej lub rekreacji indywidualnej teren zieleni naturalnej teren lasu teren wód
maksymalna nadziemna intensywnosc zabudowy	0.9
maksymalny udzial powierzchni	

zabudowy	50%
maksymalna wysokosc zabudowy	12.0 m
minimalny udzial powierzchni biologicznie czynnej	30%
geometria	
plan	https://www.gov.pl/zagospodarowanieprzestrzenne/app/AktPlanowaniaPrzestrzennego/PL.ZIPPZP.11425/281803-POG/1POG

strefa planistyczna	PL.ZIPPZP.11425_281803-POG_1POG-300SR_20260410T131046
identifier	https://www.gov.pl/zagospodarowanieprzestrzenne/app/StrefaPlanistyczna/PL.ZIPPZP.11425/281803-POG/1POG-300SR/20260410T131046
przestrzen nazw	PL.ZIPPZP.11425/281803-POG
lokalny id	1POG-300SR
wersja id	20260410T131046
poczatek wersji obiektu	2026-04-10T13:10:46
nazwa	strefa produkcji rolniczej
oznaczenie	300SR
symbol	SR
obowiazuje od	2026-02-24
obowiazuje do	obecnie
status	w opracowaniu https://inspire.ec.europa.eu/codelist/ProcessStepGeneralValue/elaboration
charakter ustalenia	ogólnie wiążące https://inspire.ec.europa.eu/codelist/RegulationNatureValue/generallyBinding
profil podstawowy	teren produkcji w gospodarstwach rolnych teren wielkotowarowej produkcji rolnej teren akwakultury i obsługi rybactwa teren komunikacji teren ogrodów działkowych teren infrastruktury technicznej
profil dodatkowy	teren elektrowni słonecznej teren elektrowni wodnej teren zieleni urządzonej teren zieleni naturalnej teren lasu teren wód

maksymalna nadziemna intensywnosc zabudowy	1.2
maksymalny udzial powierzchni zabudowy	60%
maksymalna wysokosc zabudowy	12.0 m
minimalny udzial powierzchni biologicznie czynnej	30%
geometria	
plan	https://www.gov.pl/zagospodarowanieprzestrzenne/app/AktPlanowaniaPrzestrzennego/PL.ZIPPZP.11425/281803-POG/1POG

strefa planistyczna	PL.ZIPPZP.11425_281803-POG_1POG-301SZ_20260413T071829
identifier	https://www.gov.pl/zagospodarowanieprzestrzenne/app/StrefaPlanistyczna/PL.ZIPPZP.11425/281803-POG/1POG-301SZ/20260413T071829
przestrzen nazw	PL.ZIPPZP.11425/281803-POG
lokalny id	1POG-301SZ
wersja id	20260413T071829
poczatek wersji obiektu	2026-04-13T07:18:29
nazwa	strefa wielofunkcyjna z zabudową zagrodową
oznaczenie	301SZ
symbol	SZ
obowiazuje od	2025-02-05
obowiazuje do	obecnie
status	w opracowaniu https://inspire.ec.europa.eu/codelist/ProcessStepGeneralValue/elaboration
charakter ustalenia	ogólnie wiążące https://inspire.ec.europa.eu/codelist/RegulationNatureValue/generallyBinding
profil podstawowy	teren zabudowy zagrodowej teren produkcji w gospodarstwach rolnych teren akwakultury i obsługi rybactwa teren komunikacji teren zieleni urządzonej teren ogrodów działkowych teren infrastruktury technicznej
profil dodatkowy	teren usług teren zieleni naturalnej

	teren lasu teren wód
maksymalna nadziemna intensywnosc zabudowy	0.9
maksymalny udzial powierzchni zabudowy	50%
maksymalna wysokosc zabudowy	12.0 m
minimalny udzial powierzchni biologicznie czynnej	30%
geometria	
plan	https://www.gov.pl/zagospodarowanieprzestrzenne/app /AktPlanowaniaPrzestrzennego/PL.ZIPPZP.11425/281803-POG/1POG

strefa planistyczna	PL.ZIPPZP.11425_281803-POG_1POG-301SO_20260312T085408
identifier	https://www.gov.pl/zagospodarowanieprzestrzenne/app /StrefaPlanistyczna/PL.ZIPPZP.11425/281803-POG/1POG-301SO /20260312T085408
przestrzen nazw	PL.ZIPPZP.11425/281803-POG
lokalny id	1POG-301SO
wersja id	20260312T085408
poczatek wersji obiektu	2026-03-12T08:54:08
nazwa	strefa otwarta
oznaczenie	301SO
symbol	SO
obowiazuje od	2025-02-04
obowiazuje do	obecnie
status	w opracowaniu https://inspire.ec.europa.eu/codelist/ProcessStepGeneralValue /elaboration
charakter ustalenia	ogólnie wiążące https://inspire.ec.europa.eu/codelist/RegulationNatureValue /generallyBinding
profil podstawowy	teren rolnictwa z zakazem zabudowy teren lasu teren zieleni naturalnej teren wód teren komunikacji teren ogrodów działkowych teren infrastruktury technicznej

geometria	
plan	https://www.gov.pl/zagospodarowanieprzestrzenne/app /AktPlanowaniaPrzestrzennego/PL.ZIPPZP.11425/281803-POG/1POG
strefa planistyczna	PL.ZIPPZP.11425_281803-POG_1POG-301SJ_20260402T105110
identifier	https://www.gov.pl/zagospodarowanieprzestrzenne/app /StrefaPlanistyczna/PL.ZIPPZP.11425/281803-POG/1POG-301SJ /20260402T105110
przestrzen nazw	PL.ZIPPZP.11425/281803-POG
lokalny id	1POG-301SJ
wersja id	20260402T105110
poczatek wersji obiektu	2026-04-02T10:51:10
nazwa	strefa wielofunkcyjna z zabudową mieszkaniową jednorodzinną
oznaczenie	301SJ
symbol	SJ
obowiazuje od	2025-02-04
obowiazuje do	obecnie
status	w opracowaniu https://inspire.ec.europa.eu/codelist/ProcessStepGeneralValue /elaboration
charakter ustalenia	ogólnie wiążące https://inspire.ec.europa.eu/codelist/RegulationNatureValue /generallyBinding
profil podstawowy	teren zabudowy mieszkaniowej jednorodzinnej teren usług teren komunikacji teren zieleni urządzonej teren ogrodów działkowych teren infrastruktury technicznej
profil dodatkowy	teren zabudowy letniskowej lub rekreacji indywidualnej teren zieleni naturalnej teren lasu teren wód
maksymalna nadziemna intensywnosc zabudowy	0.9
maksymalny udzial powierzchni zabudowy	50%
maksymalna wysokosc zabudowy	12.0 m

minimalny udzial powierzchni biologicznie czynnej	30%
geometria	
plan	https://www.gov.pl/zagospodarowanieprzestrzenne/app/AktPlanowaniaPrzestrzennego/PL.ZIPPZP.11425/281803-POG/1POG
strefa planistyczna	PL.ZIPPZP.11425_281803-POG_1POG-301SR_20260410T131148
identifier	https://www.gov.pl/zagospodarowanieprzestrzenne/app/StrefaPlanistyczna/PL.ZIPPZP.11425/281803-POG/1POG-301SR/20260410T131148
przestrzen nazw	PL.ZIPPZP.11425/281803-POG
lokalny id	1POG-301SR
wersja id	20260410T131148
poczatek wersji obiektu	2026-04-10T13:11:48
nazwa	strefa produkcji rolniczej
oznaczenie	301SR
symbol	SR
obowiazuje od	2026-02-24
obowiazuje do	obecnie
status	w opracowaniu https://inspire.ec.europa.eu/codelist/ProcessStepGeneralValue/elaboration
charakter ustalenia	ogólnie wiążące https://inspire.ec.europa.eu/codelist/RegulationNatureValue/generallyBinding
profil podstawowy	teren produkcji w gospodarstwach rolnych teren wielkotowarowej produkcji rolnej teren akwakultury i obsługi rybactwa teren komunikacji teren ogrodów działkowych teren infrastruktury technicznej
profil dodatkowy	teren elektrowni słonecznej teren elektrowni wodnej teren zieleni urządzonej teren zieleni naturalnej teren lasu teren wód
maksymalna nadziemna intensywnosc zabudowy	1.2

maksymalny udzial powierzchni zabudowy	60%
maksymalna wysokosc zabudowy	12.0 m
minimalny udzial powierzchni biologicznie czynnej	30%
geometria	
plan	https://www.gov.pl/zagospodarowanieprzestrzenne/app/AktPlanowaniaPrzestrzennego/PL.ZIPPZP.11425/281803-POG/1POG

strefa planistyczna	PL.ZIPPZP.11425_281803-POG_1POG-302SZ_20260223T071657
identifier	https://www.gov.pl/zagospodarowanieprzestrzenne/app/StrefaPlanistyczna/PL.ZIPPZP.11425/281803-POG/1POG-302SZ/20260223T071657
przestrzen nazw	PL.ZIPPZP.11425/281803-POG
lokalny id	1POG-302SZ
wersja id	20260223T071657
poczatek wersji obiektu	2026-02-23T07:16:57
nazwa	strefa wielofunkcyjna z zabudową zagrodową
oznaczenie	302SZ
symbol	SZ
obowiazuje od	2025-02-05
obowiazuje do	obecnie
status	w opracowaniu https://inspire.ec.europa.eu/codelist/ProcessStepGeneralValue/elaboration
charakter ustalenia	ogólnie wiążące https://inspire.ec.europa.eu/codelist/RegulationNatureValue/generallyBinding
profil podstawowy	teren zabudowy zagrodowej teren produkcji w gospodarstwach rolnych teren akwakultury i obsługi rybactwa teren komunikacji teren zieleni urządzonej teren ogrodów działkowych teren infrastruktury technicznej
profil dodatkowy	teren usług teren zieleni naturalnej teren lasu teren wód

maksymalna nadziemna intensywnosc zabudowy	0.9
maksymalny udzial powierzchni zabudowy	50%
maksymalna wysokosc zabudowy	12.0 m
minimalny udzial powierzchni biologicznie czynnej	30%
geometria	
plan	https://www.gov.pl/zagospodarowanieprzestrzenne/app /AktPlanowaniaPrzestrzennego/PL.ZIPPZP.11425/281803-POG/1POG

strefa planistyczna	PL.ZIPPZP.11425_281803-POG_1POG-302SO_20260312T085408
identifier	https://www.gov.pl/zagospodarowanieprzestrzenne/app /StrefaPlanistyczna/PL.ZIPPZP.11425/281803-POG/1POG-302SO /20260312T085408
przestrzen nazw	PL.ZIPPZP.11425/281803-POG
lokalny id	1POG-302SO
wersja id	20260312T085408
poczatek wersji obiektu	2026-03-12T08:54:08
nazwa	strefa otwarta
oznaczenie	302SO
symbol	SO
obowiazuje od	2025-02-04
obowiazuje do	obecnie
status	w opracowaniu https://inspire.ec.europa.eu/codelist/ProcessStepGeneralValue /elaboration
charakter ustalenia	ogólnie wiążące https://inspire.ec.europa.eu/codelist/RegulationNatureValue /generallyBinding
profil podstawowy	teren rolnictwa z zakazem zabudowy teren lasu teren zieleni naturalnej teren wód teren komunikacji teren ogrodów działkowych teren infrastruktury technicznej
geometria	



plan	https://www.gov.pl/zagospodarowanieprzestrzenne/app /AktPlanowaniaPrzestrzennego/PL.ZIPPZP.11425/281803-POG/1POG
strefa planistyczna	PL.ZIPPZP.11425_281803-POG_1POG-302SJ_20260213T074243
identifier	https://www.gov.pl/zagospodarowanieprzestrzenne/app /StrefaPlanistyczna/PL.ZIPPZP.11425/281803-POG/1POG-302SJ /20260213T074243
przestrzen nazw	PL.ZIPPZP.11425/281803-POG
lokalny id	1POG-302SJ
wersja id	20260213T074243
poczatek wersji obiektu	2026-02-13T07:42:43
nazwa	strefa wielofunkcyjna z zabudową mieszkaniową jednorodzinną
oznaczenie	302SJ
symbol	SJ
obowiazuje od	2025-02-04
obowiazuje do	obecnie
status	w opracowaniu https://inspire.ec.europa.eu/codelist/ProcessStepGeneralValue /elaboration
charakter ustalenia	ogólnie wiążące https://inspire.ec.europa.eu/codelist/RegulationNatureValue /generallyBinding
profil podstawowy	teren zabudowy mieszkaniowej jednorodzinnej teren usług teren komunikacji teren zieleni urządzonej teren ogrodów działkowych teren infrastruktury technicznej
profil dodatkowy	teren zabudowy letniskowej lub rekreacji indywidualnej teren zieleni naturalnej teren lasu teren wód
maksymalna nadziemna intensywnosc zabudowy	0.9
maksymalny udzial powierzchni zabudowy	30%
maksymalna wysokosc zabudowy	12.0 m
minimalny udzial powierzchni	

biologicznie czynnej	65%
geometria	
plan	https://www.gov.pl/zagospodarowanieprzestrzenne/app /AktPlanowaniaPrzestrzennego/PL.ZIPPZP.11425/281803-POG/1POG

strefa planistyczna	PL.ZIPPZP.11425_281803-POG_1POG-302SR_20260410T131805
identifier	https://www.gov.pl/zagospodarowanieprzestrzenne/app /StrefaPlanistyczna/PL.ZIPPZP.11425/281803-POG/1POG-302SR /20260410T131805
przestrzen nazw	PL.ZIPPZP.11425/281803-POG
lokalny id	1POG-302SR
wersja id	20260410T131805
poczatek wersji obiektu	2026-04-10T13:18:05
nazwa	strefa produkcji rolniczej
oznaczenie	302SR
symbol	SR
obowiazuje od	2026-02-24
obowiazuje do	obecnie
status	w opracowaniu https://inspire.ec.europa.eu/codelist/ProcessStepGeneralValue /elaboration
charakter ustalenia	ogólnie wiążące https://inspire.ec.europa.eu/codelist/RegulationNatureValue /generallyBinding
profil podstawowy	teren produkcji w gospodarstwach rolnych teren wielkotowarowej produkcji rolnej teren akwakultury i obsługi rybactwa teren komunikacji teren ogrodów działkowych teren infrastruktury technicznej
profil dodatkowy	teren elektrowni słonecznej teren elektrowni wodnej teren zieleni urządzonej teren zieleni naturalnej teren lasu teren wód
maksymalna nadziemna intensywnosc zabudowy	1.2
maksymalny udzial powierzchni	

zabudowy	60%
maksymalna wysokosc zabudowy	12.0 m
minimalny udzial powierzchni biologicznie czynnej	30%
geometria	
plan	https://www.gov.pl/zagospodarowanieprzestrzenne/app/AktPlanowaniaPrzestrzennego/PL.ZIPPZP.11425/281803-POG/1POG

strefa planistyczna	PL.ZIPPZP.11425_281803-POG_1POG-303SZ_20250206T120106
identifier	https://www.gov.pl/zagospodarowanieprzestrzenne/app/StrefaPlanistyczna/PL.ZIPPZP.11425/281803-POG/1POG-303SZ/20250206T120106
przestrzen nazw	PL.ZIPPZP.11425/281803-POG
lokalny id	1POG-303SZ
wersja id	20250206T120106
poczatek wersji obiektu	2025-02-06T12:01:06
nazwa	strefa wielofunkcyjna z zabudową zagrodową
oznaczenie	303SZ
symbol	SZ
obowiazuje od	2025-02-05
obowiazuje do	obecnie
status	w opracowaniu https://inspire.ec.europa.eu/codelist/ProcessStepGeneralValue/elaboration
charakter ustalenia	ogólnie wiążące https://inspire.ec.europa.eu/codelist/RegulationNatureValue/generallyBinding
profil podstawowy	teren zabudowy zagrodowej teren produkcji w gospodarstwach rolnych teren akwakultury i obsługi rybactwa teren komunikacji teren zieleni urządzonej teren ogrodów działkowych teren infrastruktury technicznej
profil dodatkowy	teren usług teren zieleni naturalnej teren lasu teren wód
maksymalna nadziemna	

intensywnosc zabudowy	0.9
maksymalny udzial powierzchni zabudowy	50%
maksymalna wysokosc zabudowy	12.0 m
minimalny udzial powierzchni biologicznie czynnej	30%
geometria	
plan	https://www.gov.pl/zagospodarowanieprzestrzenne/app/AktPlanowaniaPrzestrzennego/PL.ZIPPZP.11425/281803-POG/1POG
strefa planistyczna	PL.ZIPPZP.11425_281803-POG_1POG-303SO_20260312T085408
identifier	https://www.gov.pl/zagospodarowanieprzestrzenne/app/StrefaPlanistyczna/PL.ZIPPZP.11425/281803-POG/1POG-303SO/20260312T085408
przestrzen nazw	PL.ZIPPZP.11425/281803-POG
lokalny id	1POG-303SO
wersja id	20260312T085408
poczatek wersji obiektu	2026-03-12T08:54:08
nazwa	strefa otwarta
oznaczenie	303SO
symbol	SO
obowiazuje od	2025-02-04
obowiazuje do	obecnie
status	w opracowaniu https://inspire.ec.europa.eu/codelist/ProcessStepGeneralValue/elaboration
charakter ustalenia	ogólnie wiążące https://inspire.ec.europa.eu/codelist/RegulationNatureValue/generallyBinding
profil podstawowy	teren rolnictwa z zakazem zabudowy teren lasu teren zieleni naturalnej teren wód teren komunikacji teren ogrodów działkowych teren infrastruktury technicznej
geometria	



plan	https://www.gov.pl/zagospodarowanieprzestrzenne/app /AktPlanowaniaPrzestrzennego/PL.ZIPPZP.11425/281803-POG/1POG
strefa planistyczna	PL.ZIPPZP.11425_281803-POG_1POG-303SJ_20250206T120106
identifier	https://www.gov.pl/zagospodarowanieprzestrzenne/app /StrefaPlanistyczna/PL.ZIPPZP.11425/281803-POG/1POG-303SJ /20250206T120106
przestrzen nazw	PL.ZIPPZP.11425/281803-POG
lokalny id	1POG-303SJ
wersja id	20250206T120106
poczatek wersji obiektu	2025-02-06T12:01:06
nazwa	strefa wielofunkcyjna z zabudową mieszkaniową jednorodzinną
oznaczenie	303SJ
symbol	SJ
obowiazuje od	2025-02-05
obowiazuje do	obecnie
status	w opracowaniu https://inspire.ec.europa.eu/codelist/ProcessStepGeneralValue /elaboration
charakter ustalenia	ogólnie wiążące https://inspire.ec.europa.eu/codelist/RegulationNatureValue /generallyBinding
profil podstawowy	teren zabudowy mieszkaniowej jednorodzinnej teren usług teren komunikacji teren zieleni urządzonej teren ogrodów działkowych teren infrastruktury technicznej
profil dodatkowy	teren zabudowy letniskowej lub rekreacji indywidualnej teren zieleni naturalnej teren lasu teren wód
maksymalna nadziemna intensywnosc zabudowy	0.9
maksymalny udzial powierzchni zabudowy	30%
maksymalna wysokosc zabudowy	12.0 m
minimalny udzial powierzchni	

biologicznie czynnej	50%
geometria	
plan	https://www.gov.pl/zagospodarowanieprzestrzenne/app /AktPlanowaniaPrzestrzennego/PL.ZIPPZP.11425/281803-POG/1POG
strefa planistyczna	PL.ZIPPZP.11425_281803-POG_1POG-303SR_20260410T131402
identifier	https://www.gov.pl/zagospodarowanieprzestrzenne/app /StrefaPlanistyczna/PL.ZIPPZP.11425/281803-POG/1POG-303SR /20260410T131402
przestrzen nazw	PL.ZIPPZP.11425/281803-POG
lokalny id	1POG-303SR
wersja id	20260410T131402
poczatek wersji obiektu	2026-04-10T13:14:02
nazwa	strefa produkcji rolniczej
oznaczenie	303SR
symbol	SR
obowiazuje od	2026-02-24
obowiazuje do	obecnie
status	w opracowaniu https://inspire.ec.europa.eu/codelist/ProcessStepGeneralValue /elaboration
charakter ustalenia	ogólnie wiążące https://inspire.ec.europa.eu/codelist/RegulationNatureValue /generallyBinding
profil podstawowy	teren produkcji w gospodarstwach rolnych teren wielkotowarowej produkcji rolnej teren akwakultury i obsługi rybactwa teren komunikacji teren ogrodów działkowych teren infrastruktury technicznej
profil dodatkowy	teren elektrowni słonecznej teren elektrowni wodnej teren zieleni urządzonej teren zieleni naturalnej teren lasu teren wód
maksymalna nadziemna intensywnosc zabudowy	1.2
maksymalny udzial powierzchni	

zabudowy	60%
maksymalna wysokosc zabudowy	12.0 m
minimalny udzial powierzchni biologicznie czynnej	30%
geometria	
plan	https://www.gov.pl/zagospodarowanieprzestrzenne/app/AktPlanowaniaPrzestrzennego/PL.ZIPPZP.11425/281803-POG/1POG

strefa planistyczna	PL.ZIPPZP.11425_281803-POG_1POG-304SZ_20260410T093949
identifier	https://www.gov.pl/zagospodarowanieprzestrzenne/app/StrefaPlanistyczna/PL.ZIPPZP.11425/281803-POG/1POG-304SZ/20260410T093949
przestrzen nazw	PL.ZIPPZP.11425/281803-POG
lokalny id	1POG-304SZ
wersja id	20260410T093949
poczatek wersji obiektu	2026-04-10T09:39:49
nazwa	strefa wielofunkcyjna z zabudową zagrodową
oznaczenie	304SZ
symbol	SZ
obowiazuje od	2025-02-05
obowiazuje do	obecnie
status	w opracowaniu https://inspire.ec.europa.eu/codelist/ProcessStepGeneralValue/elaboration
charakter ustalenia	ogólnie wiążące https://inspire.ec.europa.eu/codelist/RegulationNatureValue/generallyBinding
profil podstawowy	teren zabudowy zagrodowej teren produkcji w gospodarstwach rolnych teren akwakultury i obsługi rybactwa teren komunikacji teren zieleni urządzonej teren ogrodów działkowych teren infrastruktury technicznej
profil dodatkowy	teren usług teren zieleni naturalnej teren lasu teren wód
maksymalna nadziemna	

intensywnosc zabudowy	0.9
maksymalny udzial powierzchni zabudowy	50%
maksymalna wysokosc zabudowy	12.0 m
minimalny udzial powierzchni biologicznie czynnej	30%
geometria	
plan	https://www.gov.pl/zagospodarowanieprzestrzenne/app/AktPlanowaniaPrzestrzennego/PL.ZIPPZP.11425/281803-POG/1POG
strefa planistyczna	PL.ZIPPZP.11425_281803-POG_1POG-304SO_20260312T085408
identifier	https://www.gov.pl/zagospodarowanieprzestrzenne/app/StrefaPlanistyczna/PL.ZIPPZP.11425/281803-POG/1POG-304SO/20260312T085408
przestrzen nazw	PL.ZIPPZP.11425/281803-POG
lokalny id	1POG-304SO
wersja id	20260312T085408
poczatek wersji obiektu	2026-03-12T08:54:08
nazwa	strefa otwarta
oznaczenie	304SO
symbol	SO
obowiazuje od	2025-02-04
obowiazuje do	obecnie
status	w opracowaniu https://inspire.ec.europa.eu/codelist/ProcessStepGeneralValue/elaboration
charakter ustalenia	ogólnie wiążące https://inspire.ec.europa.eu/codelist/RegulationNatureValue/generallyBinding
profil podstawowy	teren rolnictwa z zakazem zabudowy teren lasu teren zieleni naturalnej teren wód teren komunikacji teren ogrodów działkowych teren infrastruktury technicznej
geometria	



plan	https://www.gov.pl/zagospodarowanieprzestrzenne/app /AktPlanowaniaPrzestrzennego/PL.ZIPPZP.11425/281803-POG/1POG

strefa planistyczna	PL.ZIPPZP.11425_281803-POG_1POG-304SJ_20260616T120507
identifier	https://www.gov.pl/zagospodarowanieprzestrzenne/app /StrefaPlanistyczna/PL.ZIPPZP.11425/281803-POG/1POG-304SJ /20260616T120507
przestrzen nazw	PL.ZIPPZP.11425/281803-POG
lokalny id	1POG-304SJ
wersja id	20260616T120507
poczatek wersji obiektu	2026-06-16T12:05:07
nazwa	strefa wielofunkcyjna z zabudową mieszkaniową jednorodzinną
oznaczenie	304SJ
symbol	SJ
obowiazuje od	2025-02-04
obowiazuje do	obecnie
status	w opracowaniu https://inspire.ec.europa.eu/codelist/ProcessStepGeneralValue /elaboration
charakter ustalenia	ogólnie wiążące https://inspire.ec.europa.eu/codelist/RegulationNatureValue /generallyBinding
profil podstawowy	teren zabudowy mieszkaniowej jednorodzinnej teren usług teren komunikacji teren zieleni urządzonej teren ogrodów działkowych teren infrastruktury technicznej
profil dodatkowy	teren zabudowy letniskowej lub rekreacji indywidualnej teren zieleni naturalnej teren lasu teren wód
maksymalna nadziemna intensywnosc zabudowy	0.9
maksymalny udzial powierzchni zabudowy	30%
maksymalna wysokosc zabudowy	10.0 m
minimalny udzial powierzchni	

biologicznie czynnej	30%
geometria	
plan	https://www.gov.pl/zagospodarowanieprzestrzenne/app /AktPlanowaniaPrzestrzennego/PL.ZIPPZP.11425/281803-POG/1POG
strefa planistyczna	PL.ZIPPZP.11425_281803-POG_1POG-304SR_20260410T131756
identifier	https://www.gov.pl/zagospodarowanieprzestrzenne/app /StrefaPlanistyczna/PL.ZIPPZP.11425/281803-POG/1POG-304SR /20260410T131756
przestrzen nazw	PL.ZIPPZP.11425/281803-POG
lokalny id	1POG-304SR
wersja id	20260410T131756
poczatek wersji obiektu	2026-04-10T13:17:56
nazwa	strefa produkcji rolniczej
oznaczenie	304SR
symbol	SR
obowiazuje od	2026-02-24
obowiazuje do	obecnie
status	w opracowaniu https://inspire.ec.europa.eu/codelist/ProcessStepGeneralValue /elaboration
charakter ustalenia	ogólnie wiążące https://inspire.ec.europa.eu/codelist/RegulationNatureValue /generallyBinding
profil podstawowy	teren produkcji w gospodarstwach rolnych teren wielkotowarowej produkcji rolnej teren akwakultury i obsługi rybactwa teren komunikacji teren ogrodów działkowych teren infrastruktury technicznej
profil dodatkowy	teren elektrowni słonecznej teren elektrowni wodnej teren zieleni urządzonej teren zieleni naturalnej teren lasu teren wód
maksymalna nadziemna intensywnosc zabudowy	1.2
maksymalny udzial powierzchni	

zabudowy	60%
maksymalna wysokosc zabudowy	12.0 m
minimalny udzial powierzchni biologicznie czynnej	30%
geometria	
plan	https://www.gov.pl/zagospodarowanieprzestrzenne/app/AktPlanowaniaPrzestrzennego/PL.ZIPPZP.11425/281803-POG/1POG
strefa planistyczna	PL.ZIPPZP.11425_281803-POG_1POG-305SZ_20250206T120106
identifier	https://www.gov.pl/zagospodarowanieprzestrzenne/app/StrefaPlanistyczna/PL.ZIPPZP.11425/281803-POG/1POG-305SZ/20250206T120106
przestrzen nazw	PL.ZIPPZP.11425/281803-POG
lokalny id	1POG-305SZ
wersja id	20250206T120106
poczatek wersji obiektu	2025-02-06T12:01:06
nazwa	strefa wielofunkcyjna z zabudową zagrodową
oznaczenie	305SZ
symbol	SZ
obowiazuje od	2025-02-05
obowiazuje do	obecnie
status	w opracowaniu https://inspire.ec.europa.eu/codelist/ProcessStepGeneralValue/elaboration
charakter ustalenia	ogólnie wiążące https://inspire.ec.europa.eu/codelist/RegulationNatureValue/generallyBinding
profil podstawowy	teren zabudowy zagrodowej teren produkcji w gospodarstwach rolnych teren akwakultury i obsługi rybactwa teren komunikacji teren zieleni urządzonej teren ogrodów działkowych teren infrastruktury technicznej
profil dodatkowy	teren usług teren zieleni naturalnej teren lasu teren wód
maksymalna nadziemna	

intensywnosc zabudowy	0.9
maksymalny udzial powierzchni zabudowy	50%
maksymalna wysokosc zabudowy	12.0 m
minimalny udzial powierzchni biologicznie czynnej	30%
geometria	
plan	https://www.gov.pl/zagospodarowanieprzestrzenne/app/AktPlanowaniaPrzestrzennego/PL.ZIPPZP.11425/281803-POG/1POG
strefa planistyczna	PL.ZIPPZP.11425_281803-POG_1POG-305SO_20260312T085408
identifier	https://www.gov.pl/zagospodarowanieprzestrzenne/app/StrefaPlanistyczna/PL.ZIPPZP.11425/281803-POG/1POG-305SO/20260312T085408
przestrzen nazw	PL.ZIPPZP.11425/281803-POG
lokalny id	1POG-305SO
wersja id	20260312T085408
poczatek wersji obiektu	2026-03-12T08:54:08
nazwa	strefa otwarta
oznaczenie	305SO
symbol	SO
obowiazuje od	2025-02-04
obowiazuje do	obecnie
status	w opracowaniu https://inspire.ec.europa.eu/codelist/ProcessStepGeneralValue/elaboration
charakter ustalenia	ogólnie wiążące https://inspire.ec.europa.eu/codelist/RegulationNatureValue/generallyBinding
profil podstawowy	teren rolnictwa z zakazem zabudowy teren lasu teren zieleni naturalnej teren wód teren komunikacji teren ogrodów działkowych teren infrastruktury technicznej
profil dodatkowy	teren elektrowni słonecznej teren elektrowni geotermalnej teren elektrowni wodnej

	teren biogazowni teren zieleni urządzonej
geometria	
plan	https://www.gov.pl/zagospodarowanieprzestrzenne/app /AktPlanowaniaPrzestrzennego/PL.ZIPPZP.11425/281803-POG/1POG
strefa planistyczna	PL.ZIPPZP.11425_281803-POG_1POG-305SJ_20260618T093808
identifier	https://www.gov.pl/zagospodarowanieprzestrzenne/app /StrefaPlanistyczna/PL.ZIPPZP.11425/281803-POG/1POG-305SJ /20260618T093808
przestrzen nazw	PL.ZIPPZP.11425/281803-POG
lokalny id	1POG-305SJ
wersja id	20260618T093808
poczatek wersji obiektu	2026-06-18T09:38:08
nazwa	strefa wielofunkcyjna z zabudową mieszkaniową jednorodzinną
oznaczenie	305SJ
symbol	SJ
obowiazuje od	2025-02-04
obowiazuje do	obecnie
status	w opracowaniu https://inspire.ec.europa.eu/codelist/ProcessStepGeneralValue /elaboration
charakter ustalenia	ogólnie wiążące https://inspire.ec.europa.eu/codelist/RegulationNatureValue /generallyBinding
profil podstawowy	teren zabudowy mieszkaniowej jednorodzinnej teren usług teren komunikacji teren zieleni urządzonej teren ogrodów działkowych teren infrastruktury technicznej
profil dodatkowy	teren zabudowy letniskowej lub rekreacji indywidualnej teren zieleni naturalnej teren lasu teren wód
maksymalna nadziemna intensywnosc zabudowy	0.9
maksymalny udzial powierzchni zabudowy	30%

maksymalna wysokosc zabudowy	10.0 m
minimalny udzial powierzchni biologicznie czynnej	40%
geometria	
plan	https://www.gov.pl/zagospodarowanieprzestrzenne/app/AktPlanowaniaPrzestrzennego/PL.ZIPPZP.11425/281803-POG/1POG
strefa planistyczna	PL.ZIPPZP.11425_281803-POG_1POG-305SR_20260410T132013
identifier	https://www.gov.pl/zagospodarowanieprzestrzenne/app/StrefaPlanistyczna/PL.ZIPPZP.11425/281803-POG/1POG-305SR/20260410T132013
przestrzen nazw	PL.ZIPPZP.11425/281803-POG
lokalny id	1POG-305SR
wersja id	20260410T132013
poczatek wersji obiektu	2026-04-10T13:20:13
nazwa	strefa produkcji rolniczej
oznaczenie	305SR
symbol	SR
obowiazuje od	2026-02-24
obowiazuje do	obecnie
status	w opracowaniu https://inspire.ec.europa.eu/codelist/ProcessStepGeneralValue/elaboration
charakter ustalenia	ogólnie wiążące https://inspire.ec.europa.eu/codelist/RegulationNatureValue/generallyBinding
profil podstawowy	teren produkcji w gospodarstwach rolnych teren wielkotowarowej produkcji rolnej teren akwakultury i obsługi rybactwa teren komunikacji teren ogrodów działkowych teren infrastruktury technicznej
profil dodatkowy	teren elektrowni słonecznej teren elektrowni wodnej teren zieleni urządzonej teren zieleni naturalnej teren lasu teren wód
maksymalna nadziemna	

intensywnosc zabudowy	1.2
maksymalny udzial powierzchni zabudowy	60%
maksymalna wysokosc zabudowy	12.0 m
minimalny udzial powierzchni biologicznie czynnej	30%
geometria	
plan	https://www.gov.pl/zagospodarowanieprzestrzenne/app/AktPlanowaniaPrzestrzennego/PL.ZIPPZP.11425/281803-POG/1POG
strefa planistyczna	PL.ZIPPZP.11425_281803-POG_1POG-306SZ_20250206T120106
identifier	https://www.gov.pl/zagospodarowanieprzestrzenne/app/StrefaPlanistyczna/PL.ZIPPZP.11425/281803-POG/1POG-306SZ/20250206T120106
przestrzen nazw	PL.ZIPPZP.11425/281803-POG
lokalny id	1POG-306SZ
wersja id	20250206T120106
poczatek wersji obiektu	2025-02-06T12:01:06
nazwa	strefa wielofunkcyjna z zabudową zagrodową
oznaczenie	306SZ
symbol	SZ
obowiazuje od	2025-02-05
obowiazuje do	obecnie
status	w opracowaniu https://inspire.ec.europa.eu/codelist/ProcessStepGeneralValue/elaboration
charakter ustalenia	ogólnie wiążące https://inspire.ec.europa.eu/codelist/RegulationNatureValue/generallyBinding
profil podstawowy	teren zabudowy zagrodowej teren produkcji w gospodarstwach rolnych teren akwakultury i obsługi rybactwa teren komunikacji teren zieleni urządzonej teren ogrodów działkowych teren infrastruktury technicznej
profil dodatkowy	teren usług teren zieleni naturalnej

	teren lasu teren wód
maksymalna nadziemna intensywnosc zabudowy	0.9
maksymalny udzial powierzchni zabudowy	50%
maksymalna wysokosc zabudowy	12.0 m
minimalny udzial powierzchni biologicznie czynnej	30%
geometria	
plan	https://www.gov.pl/zagospodarowanieprzestrzenne/app /AktPlanowaniaPrzestrzennego/PL.ZIPPZP.11425/281803-POG/1POG

strefa planistyczna	PL.ZIPPZP.11425_281803-POG_1POG-306SO_20260313T111113
identifier	https://www.gov.pl/zagospodarowanieprzestrzenne/app /StrefaPlanistyczna/PL.ZIPPZP.11425/281803-POG/1POG-306SO /20260313T111113
przestrzen nazw	PL.ZIPPZP.11425/281803-POG
lokalny id	1POG-306SO
wersja id	20260313T111113
poczatek wersji obiektu	2026-03-13T11:11:13
nazwa	strefa otwarta
oznaczenie	306SO
symbol	SO
obowiazuje od	2026-02-24
obowiazuje do	obecnie
status	w opracowaniu https://inspire.ec.europa.eu/codelist/ProcessStepGeneralValue /elaboration
charakter ustalenia	ogólnie wiążące https://inspire.ec.europa.eu/codelist/RegulationNatureValue /generallyBinding
profil podstawowy	teren rolnictwa z zakazem zabudowy teren lasu teren zieleni naturalnej teren wód teren komunikacji teren ogrodów działkowych teren infrastruktury technicznej

profil dodatkowy	teren elektrowni słonecznej teren elektrowni geotermalnej teren elektrowni wodnej teren biogazowni teren zieleni urządzonej
geometria	
plan	https://www.gov.pl/zagospodarowanieprzestrzenne/app/AktPlanowaniaPrzestrzennego/PL.ZIPPZP.11425/281803-POG/1POG
strefa planistyczna	PL.ZIPPZP.11425_281803-POG_1POG-306SJ_20260212T114528
identifier	https://www.gov.pl/zagospodarowanieprzestrzenne/app/StrefaPlanistyczna/PL.ZIPPZP.11425/281803-POG/1POG-306SJ/20260212T114528
przestrzen nazw	PL.ZIPPZP.11425/281803-POG
lokalny id	1POG-306SJ
wersja id	20260212T114528
poczatek wersji obiektu	2026-02-12T11:45:28
nazwa	strefa wielofunkcyjna z zabudową mieszkaniową jednorodzinną
oznaczenie	306SJ
symbol	SJ
obowiazuje od	2025-02-04
obowiazuje do	obecnie
status	w opracowaniu https://inspire.ec.europa.eu/codelist/ProcessStepGeneralValue/elaboration
charakter ustalenia	ogólnie wiążące https://inspire.ec.europa.eu/codelist/RegulationNatureValue/generallyBinding
profil podstawowy	teren zabudowy mieszkaniowej jednorodzinnej teren usług teren komunikacji teren zieleni urządzonej teren ogrodów działkowych teren infrastruktury technicznej
profil dodatkowy	teren zabudowy letniskowej lub rekreacji indywidualnej teren zieleni naturalnej teren lasu teren wód
maksymalna nadziemna intensywnosc zabudowy	0.8

maksymalny udzial powierzchni zabudowy	30%
maksymalna wysokosc zabudowy	9.0 m
minimalny udzial powierzchni biologicznie czynnej	50%
geometria	
plan	https://www.gov.pl/zagospodarowanieprzestrzenne/app/AktPlanowaniaPrzestrzennego/PL.ZIPPZP.11425/281803-POG/1POG

strefa planistyczna	PL.ZIPPZP.11425_281803-POG_1POG-306SR_20260410T132446
identifier	https://www.gov.pl/zagospodarowanieprzestrzenne/app/StrefaPlanistyczna/PL.ZIPPZP.11425/281803-POG/1POG-306SR/20260410T132446
przestrzen nazw	PL.ZIPPZP.11425/281803-POG
lokalny id	1POG-306SR
wersja id	20260410T132446
poczatek wersji obiektu	2026-04-10T13:24:46
nazwa	strefa produkcji rolniczej
oznaczenie	306SR
symbol	SR
obowiazuje od	2026-02-24
obowiazuje do	obecnie
status	w opracowaniu https://inspire.ec.europa.eu/codelist/ProcessStepGeneralValue/elaboration
charakter ustalenia	ogólnie wiążące https://inspire.ec.europa.eu/codelist/RegulationNatureValue/generallyBinding
profil podstawowy	teren produkcji w gospodarstwach rolnych teren wielkotowarowej produkcji rolnej teren akwakultury i obsługi rybactwa teren komunikacji teren ogrodów działkowych teren infrastruktury technicznej
profil dodatkowy	teren elektrowni słonecznej teren elektrowni wodnej teren zieleni urządzonej teren zieleni naturalnej

	teren lasu teren wód
maksymalna nadziemna intensywnosc zabudowy	1.2
maksymalny udzial powierzchni zabudowy	60%
maksymalna wysokosc zabudowy	12.0 m
minimalny udzial powierzchni biologicznie czynnej	30%
geometria	
plan	https://www.gov.pl/zagospodarowanieprzestrzenne/app /AktPlanowaniaPrzestrzennego/PL.ZIPPZP.11425/281803-POG/1POG

strefa planistyczna	PL.ZIPPZP.11425_281803-POG_1POG-307SZ_20250206T120106
identifier	https://www.gov.pl/zagospodarowanieprzestrzenne/app /StrefaPlanistyczna/PL.ZIPPZP.11425/281803-POG/1POG-307SZ /20250206T120106
przestrzen nazw	PL.ZIPPZP.11425/281803-POG
lokalny id	1POG-307SZ
wersja id	20250206T120106
poczatek wersji obiektu	2025-02-06T12:01:06
nazwa	strefa wielofunkcyjna z zabudową zagrodową
oznaczenie	307SZ
symbol	SZ
obowiazuje od	2025-02-05
obowiazuje do	obecnie
status	w opracowaniu https://inspire.ec.europa.eu/codelist/ProcessStepGeneralValue /elaboration
charakter ustalenia	ogólnie wiążące https://inspire.ec.europa.eu/codelist/RegulationNatureValue /generallyBinding
profil podstawowy	teren zabudowy zagrodowej teren produkcji w gospodarstwach rolnych teren akwakultury i obsługi rybactwa teren komunikacji teren zieleni urządzonej teren ogrodów działkowych teren infrastruktury technicznej

profil dodatkowy	teren usług teren zieleni naturalnej teren lasu teren wód
maksymalna nadziemna intensywnosc zabudowy	0.9
maksymalny udzial powierzchni zabudowy	50%
maksymalna wysokosc zabudowy	12.0 m
minimalny udzial powierzchni biologicznie czynnej	30%
geometria	
plan	https://www.gov.pl/zagospodarowanieprzestrzenne/app /AktPlanowaniaPrzestrzennego/PL.ZIPPZP.11425/281803-POG/1POG

strefa planistyczna	PL.ZIPPZP.11425_281803-POG_1POG-307SO_20260312T130021
identifier	https://www.gov.pl/zagospodarowanieprzestrzenne/app /StrefaPlanistyczna/PL.ZIPPZP.11425/281803-POG/1POG-307SO /20260312T130021
przestrzen nazw	PL.ZIPPZP.11425/281803-POG
lokalny id	1POG-307SO
wersja id	20260312T130021
poczatek wersji obiektu	2026-03-12T13:00:21
nazwa	strefa otwarta
oznaczenie	307SO
symbol	SO
obowiazuje od	2025-02-04
obowiazuje do	obecnie
status	w opracowaniu https://inspire.ec.europa.eu/codelist/ProcessStepGeneralValue /elaboration
charakter ustalenia	ogólnie wiążące https://inspire.ec.europa.eu/codelist/RegulationNatureValue /generallyBinding
profil podstawowy	teren rolnictwa z zakazem zabudowy teren lasu teren zieleni naturalnej teren wód

	teren komunikacji teren ogrodów działkowych teren infrastruktury technicznej
geometria	
plan	https://www.gov.pl/zagospodarowanieprzestrzenne/app /AktPlanowaniaPrzestrzennego/PL.ZIPPZP.11425/281803-POG/1POG

strefa planistyczna	PL.ZIPPZP.11425_281803-POG_1POG-307SJ_20260213T071027
identifier	https://www.gov.pl/zagospodarowanieprzestrzenne/app /StrefaPlanistyczna/PL.ZIPPZP.11425/281803-POG/1POG-307SJ /20260213T071027
przestrzen nazw	PL.ZIPPZP.11425/281803-POG
lokalny id	1POG-307SJ
wersja id	20260213T071027
poczatek wersji obiektu	2026-02-13T07:10:27
nazwa	strefa wielofunkcyjna z zabudową mieszkaniową jednorodzinną
oznaczenie	307SJ
symbol	SJ
obowiazuje od	2025-02-04
obowiazuje do	obecnie
status	w opracowaniu https://inspire.ec.europa.eu/codelist/ProcessStepGeneralValue /elaboration
charakter ustalenia	ogólnie wiążące https://inspire.ec.europa.eu/codelist/RegulationNatureValue /generallyBinding
profil podstawowy	teren zabudowy mieszkaniowej jednorodzinnej teren usług teren komunikacji teren zieleni urządzonej teren ogrodów działkowych teren infrastruktury technicznej
profil dodatkowy	teren zabudowy letniskowej lub rekreacji indywidualnej teren zieleni naturalnej teren lasu teren wód
maksymalna nadziemna intensywnosc zabudowy	0.3
maksymalny udzial powierzchni	

zabudowy	15%
maksymalna wysokosc zabudowy	12.0 m
minimalny udzial powierzchni biologicznie czynnej	70%
geometria	
plan	https://www.gov.pl/zagospodarowanieprzestrzenne/app/AktPlanowaniaPrzestrzennego/PL.ZIPPZP.11425/281803-POG/1POG

strefa planistyczna	PL.ZIPPZP.11425_281803-POG_1POG-307SR_20260410T132548
identifier	https://www.gov.pl/zagospodarowanieprzestrzenne/app/StrefaPlanistyczna/PL.ZIPPZP.11425/281803-POG/1POG-307SR/20260410T132548
przestrzen nazw	PL.ZIPPZP.11425/281803-POG
lokalny id	1POG-307SR
wersja id	20260410T132548
poczatek wersji obiektu	2026-04-10T13:25:48
nazwa	strefa produkcji rolniczej
oznaczenie	307SR
symbol	SR
obowiazuje od	2026-02-24
obowiazuje do	obecnie
status	w opracowaniu https://inspire.ec.europa.eu/codelist/ProcessStepGeneralValue/elaboration
charakter ustalenia	ogólnie wiążące https://inspire.ec.europa.eu/codelist/RegulationNatureValue/generallyBinding
profil podstawowy	teren produkcji w gospodarstwach rolnych teren wielkotowarowej produkcji rolnej teren akwakultury i obsługi rybactwa teren komunikacji teren ogrodów działkowych teren infrastruktury technicznej
profil dodatkowy	teren elektrowni słonecznej teren elektrowni wodnej teren zieleni urządzonej teren zieleni naturalnej teren lasu teren wód

maksymalna nadziemna intensywnosc zabudowy	1.2
maksymalny udzial powierzchni zabudowy	60%
maksymalna wysokosc zabudowy	12.0 m
minimalny udzial powierzchni biologicznie czynnej	30%
geometria	
plan	https://www.gov.pl/zagospodarowanieprzestrzenne/app/AktPlanowaniaPrzestrzennego/PL.ZIPPZP.11425/281803-POG/1POG

strefa planistyczna	PL.ZIPPZP.11425_281803-POG_1POG-308SZ_20250206T120106
identifier	https://www.gov.pl/zagospodarowanieprzestrzenne/app/StrefaPlanistyczna/PL.ZIPPZP.11425/281803-POG/1POG-308SZ/20250206T120106
przestrzen nazw	PL.ZIPPZP.11425/281803-POG
lokalny id	1POG-308SZ
wersja id	20250206T120106
poczatek wersji obiektu	2025-02-06T12:01:06
nazwa	strefa wielofunkcyjna z zabudową zagrodową
oznaczenie	308SZ
symbol	SZ
obowiazuje od	2025-02-05
obowiazuje do	obecnie
status	w opracowaniu https://inspire.ec.europa.eu/codelist/ProcessStepGeneralValue/elaboration
charakter ustalenia	ogólnie wiążące https://inspire.ec.europa.eu/codelist/RegulationNatureValue/generallyBinding
profil podstawowy	teren zabudowy zagrodowej teren produkcji w gospodarstwach rolnych teren akwakultury i obsługi rybactwa teren komunikacji teren zieleni urządzonej teren ogrodów działkowych teren infrastruktury technicznej
profil dodatkowy	teren usług teren zieleni naturalnej

	teren lasu teren wód
maksymalna nadziemna intensywnosc zabudowy	0.9
maksymalny udzial powierzchni zabudowy	50%
maksymalna wysokosc zabudowy	12.0 m
minimalny udzial powierzchni biologicznie czynnej	30%
geometria	
plan	https://www.gov.pl/zagospodarowanieprzestrzenne/app /AktPlanowaniaPrzestrzennego/PL.ZIPPZP.11425/281803-POG/1POG

strefa planistyczna	PL.ZIPPZP.11425_281803-POG_1POG-308SO_20260312T085408
identifier	https://www.gov.pl/zagospodarowanieprzestrzenne/app /StrefaPlanistyczna/PL.ZIPPZP.11425/281803-POG/1POG-308SO /20260312T085408
przestrzen nazw	PL.ZIPPZP.11425/281803-POG
lokalny id	1POG-308SO
wersja id	20260312T085408
poczatek wersji obiektu	2026-03-12T08:54:08
nazwa	strefa otwarta
oznaczenie	308SO
symbol	SO
obowiazuje od	2025-02-04
obowiazuje do	obecnie
status	w opracowaniu https://inspire.ec.europa.eu/codelist/ProcessStepGeneralValue /elaboration
charakter ustalenia	ogólnie wiążące https://inspire.ec.europa.eu/codelist/RegulationNatureValue /generallyBinding
profil podstawowy	teren rolnictwa z zakazem zabudowy teren lasu teren zieleni naturalnej teren wód teren komunikacji teren ogrodów działkowych teren infrastruktury technicznej

geometria	
plan	https://www.gov.pl/zagospodarowanieprzestrzenne/app /AktPlanowaniaPrzestrzennego/PL.ZIPPZP.11425/281803-POG/1POG
strefa planistyczna	PL.ZIPPZP.11425_281803-POG_1POG-308SJ_20260213T074234
identifier	https://www.gov.pl/zagospodarowanieprzestrzenne/app /StrefaPlanistyczna/PL.ZIPPZP.11425/281803-POG/1POG-308SJ /20260213T074234
przestrzen nazw	PL.ZIPPZP.11425/281803-POG
lokalny id	1POG-308SJ
wersja id	20260213T074234
poczatek wersji obiektu	2026-02-13T07:42:34
nazwa	strefa wielofunkcyjna z zabudową mieszkaniową jednorodzinną
oznaczenie	308SJ
symbol	SJ
obowiazuje od	2025-02-04
obowiazuje do	obecnie
status	w opracowaniu https://inspire.ec.europa.eu/codelist/ProcessStepGeneralValue /elaboration
charakter ustalenia	ogólnie wiążące https://inspire.ec.europa.eu/codelist/RegulationNatureValue /generallyBinding
profil podstawowy	teren zabudowy mieszkaniowej jednorodzinnej teren usług teren komunikacji teren zieleni urządzonej teren ogrodów działkowych teren infrastruktury technicznej
profil dodatkowy	teren zabudowy letniskowej lub rekreacji indywidualnej teren zieleni naturalnej teren lasu teren wód
maksymalna nadziemna intensywnosc zabudowy	0.9
maksymalny udzial powierzchni zabudowy	30%
maksymalna wysokosc zabudowy	12.0 m

minimalny udzial powierzchni biologicznie czynnej	65%
geometria	
plan	https://www.gov.pl/zagospodarowanieprzestrzenne/app/AktPlanowaniaPrzestrzennego/PL.ZIPPZP.11425/281803-POG/1POG
strefa planistyczna	PL.ZIPPZP.11425_281803-POG_1POG-308SR_20260410T132700
identifier	https://www.gov.pl/zagospodarowanieprzestrzenne/app/StrefaPlanistyczna/PL.ZIPPZP.11425/281803-POG/1POG-308SR/20260410T132700
przestrzen nazw	PL.ZIPPZP.11425/281803-POG
lokalny id	1POG-308SR
wersja id	20260410T132700
poczatek wersji obiektu	2026-04-10T13:27
nazwa	strefa produkcji rolniczej
oznaczenie	308SR
symbol	SR
obowiazuje od	2026-02-24
obowiazuje do	obecnie
status	w opracowaniu https://inspire.ec.europa.eu/codelist/ProcessStepGeneralValue/elaboration
charakter ustalenia	ogólnie wiążące https://inspire.ec.europa.eu/codelist/RegulationNatureValue/generallyBinding
profil podstawowy	teren produkcji w gospodarstwach rolnych teren wielkotowarowej produkcji rolnej teren akwakultury i obsługi rybactwa teren komunikacji teren ogrodów działkowych teren infrastruktury technicznej
profil dodatkowy	teren elektrowni słonecznej teren elektrowni wodnej teren zieleni urządzonej teren zieleni naturalnej teren lasu teren wód
maksymalna nadziemna intensywnosc zabudowy	1.2

maksymalny udzial powierzchni zabudowy	60%
maksymalna wysokosc zabudowy	12.0 m
minimalny udzial powierzchni biologicznie czynnej	30%
geometria	
plan	https://www.gov.pl/zagospodarowanieprzestrzenne/app/AktPlanowaniaPrzestrzennego/PL.ZIPPZP.11425/281803-POG/1POG

strefa planistyczna	PL.ZIPPZP.11425_281803-POG_1POG-309SZ_20250206T120106
identifier	https://www.gov.pl/zagospodarowanieprzestrzenne/app/StrefaPlanistyczna/PL.ZIPPZP.11425/281803-POG/1POG-309SZ/20250206T120106
przestrzen nazw	PL.ZIPPZP.11425/281803-POG
lokalny id	1POG-309SZ
wersja id	20250206T120106
poczatek wersji obiektu	2025-02-06T12:01:06
nazwa	strefa wielofunkcyjna z zabudową zagrodową
oznaczenie	309SZ
symbol	SZ
obowiazuje od	2025-02-05
obowiazuje do	obecnie
status	w opracowaniu https://inspire.ec.europa.eu/codelist/ProcessStepGeneralValue/elaboration
charakter ustalenia	ogólnie wiążące https://inspire.ec.europa.eu/codelist/RegulationNatureValue/generallyBinding
profil podstawowy	teren zabudowy zagrodowej teren produkcji w gospodarstwach rolnych teren akwakultury i obsługi rybactwa teren komunikacji teren zieleni urządzonej teren ogrodów działkowych teren infrastruktury technicznej
profil dodatkowy	teren usług teren zieleni naturalnej teren lasu teren wód

maksymalna nadziemna intensywnosc zabudowy	0.9
maksymalny udzial powierzchni zabudowy	50%
maksymalna wysokosc zabudowy	12.0 m
minimalny udzial powierzchni biologicznie czynnej	30%
geometria	
plan	https://www.gov.pl/zagospodarowanieprzestrzenne/app/AktPlanowaniaPrzestrzennego/PL.ZIPPZP.11425/281803-POG/1POG

strefa planistyczna	PL.ZIPPZP.11425_281803-POG_1POG-309SO_20260312T085408
identifier	https://www.gov.pl/zagospodarowanieprzestrzenne/app/StrefaPlanistyczna/PL.ZIPPZP.11425/281803-POG/1POG-309SO/20260312T085408
przestrzen nazw	PL.ZIPPZP.11425/281803-POG
lokalny id	1POG-309SO
wersja id	20260312T085408
poczatek wersji obiektu	2026-03-12T08:54:08
nazwa	strefa otwarta
oznaczenie	309SO
symbol	SO
obowiazuje od	2025-02-04
obowiazuje do	obecnie
status	w opracowaniu https://inspire.ec.europa.eu/codelist/ProcessStepGeneralValue/elaboration
charakter ustalenia	ogólnie wiążące https://inspire.ec.europa.eu/codelist/RegulationNatureValue/generallyBinding
profil podstawowy	teren rolnictwa z zakazem zabudowy teren lasu teren zieleni naturalnej teren wód teren komunikacji teren ogrodów działkowych teren infrastruktury technicznej
profil dodatkowy	teren elektrowni słonecznej teren elektrowni geotermalnej

	teren elektrowni wodnej teren biogazowni teren zieleni urządzonej
geometria	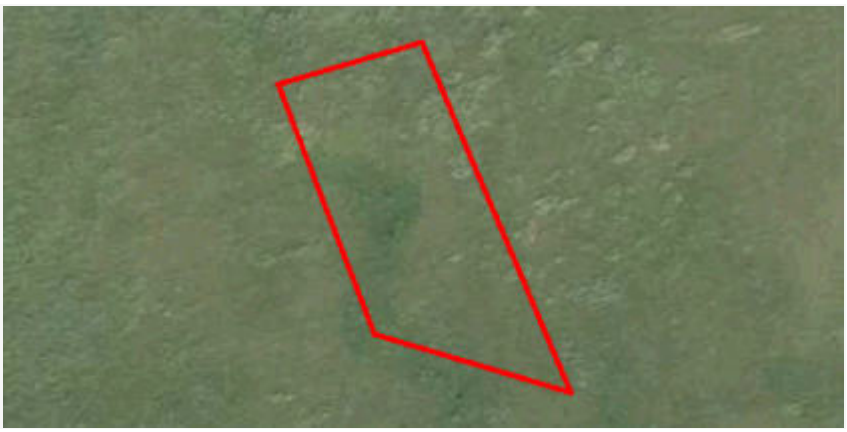
plan	https://www.gov.pl/zagospodarowanieprzestrzenne/app /AktPlanowaniaPrzestrzennego/PL.ZIPPZP.11425/281803-POG/1POG

strefa planistyczna	PL.ZIPPZP.11425_281803-POG_1POG-309SJ_20260407T121045
identifier	https://www.gov.pl/zagospodarowanieprzestrzenne/app /StrefaPlanistyczna/PL.ZIPPZP.11425/281803-POG/1POG-309SJ /20260407T121045
przestrzen nazw	PL.ZIPPZP.11425/281803-POG
lokalny id	1POG-309SJ
wersja id	20260407T121045
poczatek wersji obiektu	2026-04-07T12:10:45
nazwa	strefa wielofunkcyjna z zabudową mieszkaniową jednorodzinną
oznaczenie	309SJ
symbol	SJ
obowiazuje od	2025-02-04
obowiazuje do	obecnie
status	w opracowaniu https://inspire.ec.europa.eu/codelist/ProcessStepGeneralValue /elaboration
charakter ustalenia	ogólnie wiążące https://inspire.ec.europa.eu/codelist/RegulationNatureValue /generallyBinding
profil podstawowy	teren zabudowy mieszkaniowej jednorodzinnej teren usług teren komunikacji teren zieleni urządzonej teren ogrodów działkowych teren infrastruktury technicznej
profil dodatkowy	teren zabudowy letniskowej lub rekreacji indywidualnej teren zieleni naturalnej teren lasu teren wód
maksymalna nadziemna intensywnosc zabudowy	0.9
maksymalny udzial powierzchni	

zabudowy	50%
maksymalna wysokosc zabudowy	12.0 m
minimalny udzial powierzchni biologicznie czynnej	30%
geometria	
plan	https://www.gov.pl/zagospodarowanieprzestrzenne/app/AktPlanowaniaPrzestrzennego/PL.ZIPPZP.11425/281803-POG/1POG

strefa planistyczna	PL.ZIPPZP.11425_281803-POG_1POG-309SR_20260707T085757
identifier	https://www.gov.pl/zagospodarowanieprzestrzenne/app/StrefaPlanistyczna/PL.ZIPPZP.11425/281803-POG/1POG-309SR/20260707T085757
przestrzen nazw	PL.ZIPPZP.11425/281803-POG
lokalny id	1POG-309SR
wersja id	20260707T085757
poczatek wersji obiektu	2026-07-07T08:57:57
nazwa	strefa produkcji rolniczej
oznaczenie	309SR
symbol	SR
obowiazuje od	2026-02-24
obowiazuje do	2026-03-30
status	w opracowaniu https://inspire.ec.europa.eu/codelist/ProcessStepGeneralValue/elaboration
charakter ustalenia	ogólnie wiążące https://inspire.ec.europa.eu/codelist/RegulationNatureValue/generallyBinding
profil podstawowy	teren produkcji w gospodarstwach rolnych teren wielkotowarowej produkcji rolnej teren akwakultury i obsługi rybactwa teren komunikacji teren ogrodów działkowych teren infrastruktury technicznej
profil dodatkowy	teren elektrowni słonecznej teren elektrowni wodnej teren zieleni urządzonej teren zieleni naturalnej teren lasu teren wód

maksymalna nadziemna intensywnosc zabudowy	1.2
maksymalny udzial powierzchni zabudowy	60%
maksymalna wysokosc zabudowy	12.0 m
minimalny udzial powierzchni biologicznie czynnej	30%
geometria	
plan	https://www.gov.pl/zagospodarowanieprzestrzenne/app /AktPlanowaniaPrzestrzennego/PL.ZIPPZP.11425/281803-POG/1POG

strefa planistyczna	PL.ZIPPZP.11425_281803-POG_1POG-310SZ_20260310T100128
identifier	https://www.gov.pl/zagospodarowanieprzestrzenne/app /StrefaPlanistyczna/PL.ZIPPZP.11425/281803-POG/1POG-310SZ /20260310T100128
przestrzen nazw	PL.ZIPPZP.11425/281803-POG
lokalny id	1POG-310SZ
wersja id	20260310T100128
poczatek wersji obiektu	2026-03-10T10:01:28
nazwa	strefa wielofunkcyjna z zabudową zagrodową
oznaczenie	310SZ
symbol	SZ
obowiazuje od	2025-02-05
obowiazuje do	obecnie
status	w opracowaniu https://inspire.ec.europa.eu/codelist/ProcessStepGeneralValue /elaboration
charakter ustalenia	ogólnie wiążące https://inspire.ec.europa.eu/codelist/RegulationNatureValue /generallyBinding
profil podstawowy	teren zabudowy zagrodowej teren produkcji w gospodarstwach rolnych teren akwakultury i obsługi rybactwa teren komunikacji teren zieleni urządzonej teren ogrodów działkowych teren infrastruktury technicznej
profil dodatkowy	teren usług teren zieleni naturalnej

	teren lasu teren wód
maksymalna nadziemna intensywnosc zabudowy	0.9
maksymalny udzial powierzchni zabudowy	50%
maksymalna wysokosc zabudowy	12.0 m
minimalny udzial powierzchni biologicznie czynnej	30%
geometria	
plan	https://www.gov.pl/zagospodarowanieprzestrzenne/app /AktPlanowaniaPrzestrzennego/PL.ZIPPZP.11425/281803-POG/1POG

strefa planistyczna	PL.ZIPPZP.11425_281803-POG_1POG-310SO_20260312T085408
identifier	https://www.gov.pl/zagospodarowanieprzestrzenne/app /StrefaPlanistyczna/PL.ZIPPZP.11425/281803-POG/1POG-310SO /20260312T085408
przestrzen nazw	PL.ZIPPZP.11425/281803-POG
lokalny id	1POG-310SO
wersja id	20260312T085408
poczatek wersji obiektu	2026-03-12T08:54:08
nazwa	strefa otwarta
oznaczenie	310SO
symbol	SO
obowiazuje od	2025-02-04
obowiazuje do	obecnie
status	w opracowaniu https://inspire.ec.europa.eu/codelist/ProcessStepGeneralValue /elaboration
charakter ustalenia	ogólnie wiążące https://inspire.ec.europa.eu/codelist/RegulationNatureValue /generallyBinding
profil podstawowy	teren rolnictwa z zakazem zabudowy teren lasu teren zieleni naturalnej teren wód teren komunikacji teren ogrodów działkowych teren infrastruktury technicznej

profil dodatkowy	teren elektrowni słonecznej teren elektrowni geotermalnej teren elektrowni wodnej teren biogazowni teren zieleni urządzonej
geometria	
plan	https://www.gov.pl/zagospodarowanieprzestrzenne/app/AktPlanowaniaPrzestrzennego/PL.ZIPPZP.11425/281803-POG/1POG
strefa planistyczna	PL.ZIPPZP.11425_281803-POG_1POG-310SJ_20260212T141406
identifier	https://www.gov.pl/zagospodarowanieprzestrzenne/app/StrefaPlanistyczna/PL.ZIPPZP.11425/281803-POG/1POG-310SJ/20260212T141406
przestrzen nazw	PL.ZIPPZP.11425/281803-POG
lokalny id	1POG-310SJ
wersja id	20260212T141406
poczatek wersji obiektu	2026-02-12T14:14:06
nazwa	strefa wielofunkcyjna z zabudową mieszkaniową jednorodzinną
oznaczenie	310SJ
symbol	SJ
obowiazuje od	2025-02-04
obowiazuje do	obecnie
status	w opracowaniu https://inspire.ec.europa.eu/codelist/ProcessStepGeneralValue/elaboration
charakter ustalenia	ogólnie wiążące https://inspire.ec.europa.eu/codelist/RegulationNatureValue/generallyBinding
profil podstawowy	teren zabudowy mieszkaniowej jednorodzinnej teren usług teren komunikacji teren zieleni urządzonej teren ogrodów działkowych teren infrastruktury technicznej
profil dodatkowy	teren zabudowy letniskowej lub rekreacji indywidualnej teren zieleni naturalnej teren lasu teren wód
maksymalna nadziemna intensywnosc zabudowy	0.6

maksymalny udzial powierzchni zabudowy	30%
maksymalna wysokosc zabudowy	10.0 m
minimalny udzial powierzchni biologicznie czynnej	50%
geometria	
plan	https://www.gov.pl/zagospodarowanieprzestrzenne/app /AktPlanowaniaPrzestrzennego/PL.ZIPPZP.11425/281803-POG/1POG

strefa planistyczna	PL.ZIPPZP.11425_281803-POG_1POG-310SR_20260413T071217
identifier	https://www.gov.pl/zagospodarowanieprzestrzenne/app /StrefaPlanistyczna/PL.ZIPPZP.11425/281803-POG/1POG-310SR /20260413T071217
przestrzen nazw	PL.ZIPPZP.11425/281803-POG
lokalny id	1POG-310SR
wersja id	20260413T071217
poczatek wersji obiektu	2026-04-13T07:12:17
nazwa	strefa produkcji rolniczej
oznaczenie	310SR
symbol	SR
obowiazuje od	2026-02-24
obowiazuje do	obecnie
status	w opracowaniu https://inspire.ec.europa.eu/codelist/ProcessStepGeneralValue /elaboration
charakter ustalenia	ogólnie wiążące https://inspire.ec.europa.eu/codelist/RegulationNatureValue /generallyBinding
profil podstawowy	teren produkcji w gospodarstwach rolnych teren wielkotowarowej produkcji rolnej teren akwakultury i obsługi rybactwa teren komunikacji teren ogrodów działkowych teren infrastruktury technicznej
profil dodatkowy	teren elektrowni słonecznej teren elektrowni wodnej teren zieleni urządzonej teren zieleni naturalnej

	teren lasu teren wód
maksymalna nadziemna intensywnosc zabudowy	1.2
maksymalny udzial powierzchni zabudowy	60%
maksymalna wysokosc zabudowy	12.0 m
minimalny udzial powierzchni biologicznie czynnej	30%
geometria	
plan	https://www.gov.pl/zagospodarowanieprzestrzenne/app /AktPlanowaniaPrzestrzennego/PL.ZIPPZP.11425/281803-POG/1POG

strefa planistyczna	PL.ZIPPZP.11425_281803-POG_1POG-311SZ_20260310T100129
identifier	https://www.gov.pl/zagospodarowanieprzestrzenne/app /StrefaPlanistyczna/PL.ZIPPZP.11425/281803-POG/1POG-311SZ /20260310T100129
przestrzen nazw	PL.ZIPPZP.11425/281803-POG
lokalny id	1POG-311SZ
wersja id	20260310T100129
poczatek wersji obiektu	2026-03-10T10:01:29
nazwa	strefa wielofunkcyjna z zabudową zagrodową
oznaczenie	311SZ
symbol	SZ
obowiazuje od	2025-02-05
obowiazuje do	obecnie
status	w opracowaniu https://inspire.ec.europa.eu/codelist/ProcessStepGeneralValue /elaboration
charakter ustalenia	ogólnie wiążące https://inspire.ec.europa.eu/codelist/RegulationNatureValue /generallyBinding
profil podstawowy	teren zabudowy zagrodowej teren produkcji w gospodarstwach rolnych teren akwakultury i obsługi rybactwa teren komunikacji teren zieleni urządzonej teren ogrodów działkowych teren infrastruktury technicznej

profil dodatkowy	teren usług teren zieleni naturalnej teren lasu teren wód
maksymalna nadziemna intensywnosc zabudowy	0.9
maksymalny udzial powierzchni zabudowy	50%
maksymalna wysokosc zabudowy	12.0 m
minimalny udzial powierzchni biologicznie czynnej	30%
geometria	
plan	https://www.gov.pl/zagospodarowanieprzestrzenne/app /AktPlanowaniaPrzestrzennego/PL.ZIPPZP.11425/281803-POG/1POG

strefa planistyczna	PL.ZIPPZP.11425_281803-POG_1POG-311SO_20260312T112920
identifier	https://www.gov.pl/zagospodarowanieprzestrzenne/app /StrefaPlanistyczna/PL.ZIPPZP.11425/281803-POG/1POG-311SO /20260312T112920
przestrzen nazw	PL.ZIPPZP.11425/281803-POG
lokalny id	1POG-311SO
wersja id	20260312T112920
poczatek wersji obiektu	2026-03-12T11:29:20
nazwa	strefa otwarta
oznaczenie	311SO
symbol	SO
obowiazuje od	2025-02-04
obowiazuje do	obecnie
status	w opracowaniu https://inspire.ec.europa.eu/codelist/ProcessStepGeneralValue /elaboration
charakter ustalenia	ogólnie wiążące https://inspire.ec.europa.eu/codelist/RegulationNatureValue /generallyBinding
profil podstawowy	teren rolnictwa z zakazem zabudowy teren lasu teren zieleni naturalnej teren wód

	teren komunikacji teren ogrodów działkowych teren infrastruktury technicznej
geometria	
plan	https://www.gov.pl/zagospodarowanieprzestrzenne/app /AktPlanowaniaPrzestrzennego/PL.ZIPPZP.11425/281803-POG/1POG
strefa planistyczna	PL.ZIPPZP.11425_281803-POG_1POG-311SJ_20260213T073739
identifier	https://www.gov.pl/zagospodarowanieprzestrzenne/app /StrefaPlanistyczna/PL.ZIPPZP.11425/281803-POG/1POG-311SJ /20260213T073739
przestrzen nazw	PL.ZIPPZP.11425/281803-POG
lokalny id	1POG-311SJ
wersja id	20260213T073739
poczatek wersji obiektu	2026-02-13T07:37:39
nazwa	strefa wielofunkcyjna z zabudową mieszkaniową jednorodzinną
oznaczenie	311SJ
symbol	SJ
obowiazuje od	2025-02-04
obowiazuje do	obecnie
status	w opracowaniu https://inspire.ec.europa.eu/codelist/ProcessStepGeneralValue /elaboration
charakter ustalenia	ogólnie wiążące https://inspire.ec.europa.eu/codelist/RegulationNatureValue /generallyBinding
profil podstawowy	teren zabudowy mieszkaniowej jednorodzinnej teren usług teren komunikacji teren zieleni urządzonej teren ogrodów działkowych teren infrastruktury technicznej
profil dodatkowy	teren zabudowy letniskowej lub rekreacji indywidualnej teren zieleni naturalnej teren lasu teren wód
maksymalna nadziemna intensywnosc zabudowy	0.9
maksymalny udzial powierzchni	

zabudowy	50%
maksymalna wysokosc zabudowy	12.0 m
minimalny udzial powierzchni biologicznie czynnej	30%
geometria	
plan	https://www.gov.pl/zagospodarowanieprzestrzenne/app /AktPlanowaniaPrzestrzennego/PL.ZIPPZP.11425/281803-POG/1POG

strefa planistyczna	PL.ZIPPZP.11425_281803-POG_1POG-311SR_20260413T054623
identifier	https://www.gov.pl/zagospodarowanieprzestrzenne/app /StrefaPlanistyczna/PL.ZIPPZP.11425/281803-POG/1POG-311SR /20260413T054623
przestrzen nazw	PL.ZIPPZP.11425/281803-POG
lokalny id	1POG-311SR
wersja id	20260413T054623
poczatek wersji obiektu	2026-04-13T05:46:23
nazwa	strefa produkcji rolniczej
oznaczenie	311SR
symbol	SR
obowiazuje od	2026-02-24
obowiazuje do	obecnie
status	w opracowaniu https://inspire.ec.europa.eu/codelist/ProcessStepGeneralValue /elaboration
charakter ustalenia	ogólnie wiążące https://inspire.ec.europa.eu/codelist/RegulationNatureValue /generallyBinding
profil podstawowy	teren produkcji w gospodarstwach rolnych teren wielkotowarowej produkcji rolnej teren akwakultury i obsługi rybactwa teren komunikacji teren ogrodów działkowych teren infrastruktury technicznej
profil dodatkowy	teren elektrowni słonecznej teren elektrowni wodnej teren zieleni urządzonej teren zieleni naturalnej teren lasu teren wód

maksymalna nadziemna intensywnosc zabudowy	1.2
maksymalny udzial powierzchni zabudowy	60%
maksymalna wysokosc zabudowy	12.0 m
minimalny udzial powierzchni biologicznie czynnej	30%
geometria	
plan	https://www.gov.pl/zagospodarowanieprzestrzenne/app /AktPlanowaniaPrzestrzennego/PL.ZIPPZP.11425/281803-POG/1POG

strefa planistyczna	PL.ZIPPZP.11425_281803-POG_1POG-312SZ_20260408T132159
identifier	https://www.gov.pl/zagospodarowanieprzestrzenne/app /StrefaPlanistyczna/PL.ZIPPZP.11425/281803-POG/1POG-312SZ /20260408T132159
przestrzen nazw	PL.ZIPPZP.11425/281803-POG
lokalny id	1POG-312SZ
wersja id	20260408T132159
poczatek wersji obiektu	2026-04-08T13:21:59
nazwa	strefa wielofunkcyjna z zabudową zagrodową
oznaczenie	312SZ
symbol	SZ
obowiazuje od	2025-02-05
obowiazuje do	obecnie
status	w opracowaniu https://inspire.ec.europa.eu/codelist/ProcessStepGeneralValue /elaboration
charakter ustalenia	ogólnie wiążące https://inspire.ec.europa.eu/codelist/RegulationNatureValue /generallyBinding
profil podstawowy	teren zabudowy zagrodowej teren produkcji w gospodarstwach rolnych teren akwakultury i obsługi rybactwa teren komunikacji teren zieleni urządzonej teren ogrodów działkowych teren infrastruktury technicznej
profil dodatkowy	teren usług teren zieleni naturalnej

	teren lasu teren wód
maksymalna nadziemna intensywnosc zabudowy	0.9
maksymalny udzial powierzchni zabudowy	50%
maksymalna wysokosc zabudowy	12.0 m
minimalny udzial powierzchni biologicznie czynnej	30%
geometria	
plan	https://www.gov.pl/zagospodarowanieprzestrzenne/app /AktPlanowaniaPrzestrzennego/PL.ZIPPZP.11425/281803-POG/1POG

strefa planistyczna	PL.ZIPPZP.11425_281803-POG_1POG-312SO_20260312T085408
identifier	https://www.gov.pl/zagospodarowanieprzestrzenne/app /StrefaPlanistyczna/PL.ZIPPZP.11425/281803-POG/1POG-312SO /20260312T085408
przestrzen nazw	PL.ZIPPZP.11425/281803-POG
lokalny id	1POG-312SO
wersja id	20260312T085408
poczatek wersji obiektu	2026-03-12T08:54:08
nazwa	strefa otwarta
oznaczenie	312SO
symbol	SO
obowiazuje od	2025-02-04
obowiazuje do	obecnie
status	w opracowaniu https://inspire.ec.europa.eu/codelist/ProcessStepGeneralValue /elaboration
charakter ustalenia	ogólnie wiążące https://inspire.ec.europa.eu/codelist/RegulationNatureValue /generallyBinding
profil podstawowy	teren rolnictwa z zakazem zabudowy teren lasu teren zieleni naturalnej teren wód teren komunikacji teren ogrodów działkowych teren infrastruktury technicznej

geometria	
plan	https://www.gov.pl/zagospodarowanieprzestrzenne/app /AktPlanowaniaPrzestrzennego/PL.ZIPPZP.11425/281803-POG/1POG
strefa planistyczna	PL.ZIPPZP.11425_281803-POG_1POG-312SJ_20260216T072513
identifier	https://www.gov.pl/zagospodarowanieprzestrzenne/app /StrefaPlanistyczna/PL.ZIPPZP.11425/281803-POG/1POG-312SJ /20260216T072513
przestrzen nazw	PL.ZIPPZP.11425/281803-POG
lokalny id	1POG-312SJ
wersja id	20260216T072513
poczatek wersji obiektu	2026-02-16T07:25:13
nazwa	strefa wielofunkcyjna z zabudową mieszkaniową jednorodzinną
oznaczenie	312SJ
symbol	SJ
obowiazuje od	2025-02-04
obowiazuje do	obecnie
status	w opracowaniu https://inspire.ec.europa.eu/codelist/ProcessStepGeneralValue /elaboration
charakter ustalenia	ogólnie wiążące https://inspire.ec.europa.eu/codelist/RegulationNatureValue /generallyBinding
profil podstawowy	teren zabudowy mieszkaniowej jednorodzinnej teren usług teren komunikacji teren zieleni urządzonej teren ogrodów działkowych teren infrastruktury technicznej
profil dodatkowy	teren zabudowy letniskowej lub rekreacji indywidualnej teren zieleni naturalnej teren lasu teren wód
maksymalna nadziemna intensywnosc zabudowy	0.9
maksymalny udzial powierzchni zabudowy	40%
maksymalna wysokosc zabudowy	10.0 m

minimalny udzial powierzchni biologicznie czynnej	55%
geometria	
plan	https://www.gov.pl/zagospodarowanieprzestrzenne/app /AktPlanowaniaPrzestrzennego/PL.ZIPPZP.11425/281803-POG/1POG
strefa planistyczna	PL.ZIPPZP.11425_281803-POG_1POG-312SR_20260414T055608
identifier	https://www.gov.pl/zagospodarowanieprzestrzenne/app /StrefaPlanistyczna/PL.ZIPPZP.11425/281803-POG/1POG-312SR /20260414T055608
przestrzen nazw	PL.ZIPPZP.11425/281803-POG
lokalny id	1POG-312SR
wersja id	20260414T055608
poczatek wersji obiektu	2026-04-14T05:56:08
nazwa	strefa produkcji rolniczej
oznaczenie	312SR
symbol	SR
obowiazuje od	2026-02-24
obowiazuje do	obecnie
status	w opracowaniu https://inspire.ec.europa.eu/codelist/ProcessStepGeneralValue /elaboration
charakter ustalenia	ogólnie wiążące https://inspire.ec.europa.eu/codelist/RegulationNatureValue /generallyBinding
profil podstawowy	teren produkcji w gospodarstwach rolnych teren wielkotowarowej produkcji rolnej teren akwakultury i obsługi rybactwa teren komunikacji teren ogrodów działkowych teren infrastruktury technicznej
profil dodatkowy	teren elektrowni słonecznej teren elektrowni wodnej teren zieleni urządzonej teren zieleni naturalnej teren lasu teren wód
maksymalna nadziemna intensywnosc zabudowy	1.2

maksymalny udzial powierzchni zabudowy	60%
maksymalna wysokosc zabudowy	12.0 m
minimalny udzial powierzchni biologicznie czynnej	30%
geometria	
plan	https://www.gov.pl/zagospodarowanieprzestrzenne/app/AktPlanowaniaPrzestrzennego/PL.ZIPPZP.11425/281803-POG/1POG

strefa planistyczna	PL.ZIPPZP.11425_281803-POG_1POG-313SZ_20250206T120106
identifier	https://www.gov.pl/zagospodarowanieprzestrzenne/app/StrefaPlanistyczna/PL.ZIPPZP.11425/281803-POG/1POG-313SZ/20250206T120106
przestrzen nazw	PL.ZIPPZP.11425/281803-POG
lokalny id	1POG-313SZ
wersja id	20250206T120106
poczatek wersji obiektu	2025-02-06T12:01:06
nazwa	strefa wielofunkcyjna z zabudową zagrodową
oznaczenie	313SZ
symbol	SZ
obowiazuje od	2025-02-05
obowiazuje do	obecnie
status	w opracowaniu https://inspire.ec.europa.eu/codelist/ProcessStepGeneralValue/elaboration
charakter ustalenia	ogólnie wiążące https://inspire.ec.europa.eu/codelist/RegulationNatureValue/generallyBinding
profil podstawowy	teren zabudowy zagrodowej teren produkcji w gospodarstwach rolnych teren akwakultury i obsługi rybactwa teren komunikacji teren zieleni urządzonej teren ogrodów działkowych teren infrastruktury technicznej
profil dodatkowy	teren usług teren zieleni naturalnej teren lasu teren wód

maksymalna nadziemna intensywnosc zabudowy	0.9
maksymalny udzial powierzchni zabudowy	50%
maksymalna wysokosc zabudowy	12.0 m
minimalny udzial powierzchni biologicznie czynnej	30%
geometria	
plan	https://www.gov.pl/zagospodarowanieprzestrzenne/app/AktPlanowaniaPrzestrzennego/PL.ZIPPZP.11425/281803-POG/1POG

strefa planistyczna	PL.ZIPPZP.11425_281803-POG_1POG-313SO_20260312T085408
identifier	https://www.gov.pl/zagospodarowanieprzestrzenne/app/StrefaPlanistyczna/PL.ZIPPZP.11425/281803-POG/1POG-313SO/20260312T085408
przestrzen nazw	PL.ZIPPZP.11425/281803-POG
lokalny id	1POG-313SO
wersja id	20260312T085408
poczatek wersji obiektu	2026-03-12T08:54:08
nazwa	strefa otwarta
oznaczenie	313SO
symbol	SO
obowiazuje od	2025-02-04
obowiazuje do	obecnie
status	w opracowaniu https://inspire.ec.europa.eu/codelist/ProcessStepGeneralValue/elaboration
charakter ustalenia	ogólnie wiążące https://inspire.ec.europa.eu/codelist/RegulationNatureValue/generallyBinding
profil podstawowy	teren rolnictwa z zakazem zabudowy teren lasu teren zieleni naturalnej teren wód teren komunikacji teren ogrodów działkowych teren infrastruktury technicznej
geometria	



plan	https://www.gov.pl/zagospodarowanieprzestrzenne/app /AktPlanowaniaPrzestrzennego/PL.ZIPPZP.11425/281803-POG/1POG
strefa planistyczna	PL.ZIPPZP.11425_281803-POG_1POG-313SJ_20260216T072503
identifier	https://www.gov.pl/zagospodarowanieprzestrzenne/app /StrefaPlanistyczna/PL.ZIPPZP.11425/281803-POG/1POG-313SJ /20260216T072503
przestrzen nazw	PL.ZIPPZP.11425/281803-POG
lokalny id	1POG-313SJ
wersja id	20260216T072503
poczatek wersji obiektu	2026-02-16T07:25:03
nazwa	strefa wielofunkcyjna z zabudową mieszkaniową jednorodzinną
oznaczenie	313SJ
symbol	SJ
obowiazuje od	2025-02-04
obowiazuje do	obecnie
status	w opracowaniu https://inspire.ec.europa.eu/codelist/ProcessStepGeneralValue /elaboration
charakter ustalenia	ogólnie wiążące https://inspire.ec.europa.eu/codelist/RegulationNatureValue /generallyBinding
profil podstawowy	teren zabudowy mieszkaniowej jednorodzinnej teren usług teren komunikacji teren zieleni urządzonej teren ogrodów działkowych teren infrastruktury technicznej
profil dodatkowy	teren zabudowy letniskowej lub rekreacji indywidualnej teren zieleni naturalnej teren lasu teren wód
maksymalna nadziemna intensywnosc zabudowy	0.9
maksymalny udzial powierzchni zabudowy	40%
maksymalna wysokosc zabudowy	10.0 m
minimalny udzial powierzchni	

biologicznie czynnej	60%
geometria	
plan	https://www.gov.pl/zagospodarowanieprzestrzenne/app /AktPlanowaniaPrzestrzennego/PL.ZIPPZP.11425/281803-POG/1POG

strefa planistyczna	PL.ZIPPZP.11425_281803-POG_1POG-313SR_20260409T061255
identifier	https://www.gov.pl/zagospodarowanieprzestrzenne/app /StrefaPlanistyczna/PL.ZIPPZP.11425/281803-POG/1POG-313SR /20260409T061255
przestrzen nazw	PL.ZIPPZP.11425/281803-POG
lokalny id	1POG-313SR
wersja id	20260409T061255
poczatek wersji obiektu	2026-04-09T06:12:55
nazwa	strefa produkcji rolniczej
oznaczenie	313SR
symbol	SR
obowiazuje od	2026-03-30
obowiazuje do	obecnie
status	w opracowaniu https://inspire.ec.europa.eu/codelist/ProcessStepGeneralValue /elaboration
charakter ustalenia	ogólnie wiążące https://inspire.ec.europa.eu/codelist/RegulationNatureValue /generallyBinding
profil podstawowy	teren produkcji w gospodarstwach rolnych teren wielkotowarowej produkcji rolnej teren akwakultury i obsługi rybactwa teren komunikacji teren ogrodów działkowych teren infrastruktury technicznej
profil dodatkowy	teren elektrowni słonecznej teren elektrowni wodnej teren zieleni urządzonej teren zieleni naturalnej teren lasu teren wód
maksymalna nadziemna intensywnosc zabudowy	1.2
maksymalny udzial powierzchni	

zabudowy	60%
maksymalna wysokosc zabudowy	12.0 m
minimalny udzial powierzchni biologicznie czynnej	30%
geometria	
plan	https://www.gov.pl/zagospodarowanieprzestrzenne/app /AktPlanowaniaPrzestrzennego/PL.ZIPPZP.11425/281803-POG/1POG

strefa planistyczna	PL.ZIPPZP.11425_281803-POG_1POG-314SZ_20260408T125654
identifier	https://www.gov.pl/zagospodarowanieprzestrzenne/app /StrefaPlanistyczna/PL.ZIPPZP.11425/281803-POG/1POG-314SZ /20260408T125654
przestrzen nazw	PL.ZIPPZP.11425/281803-POG
lokalny id	1POG-314SZ
wersja id	20260408T125654
poczatek wersji obiektu	2026-04-08T12:56:54
nazwa	strefa wielofunkcyjna z zabudową zagrodową
oznaczenie	314SZ
symbol	SZ
obowiazuje od	2025-02-05
obowiazuje do	obecnie
status	w opracowaniu https://inspire.ec.europa.eu/codelist/ProcessStepGeneralValue /elaboration
charakter ustalenia	ogólnie wiążące https://inspire.ec.europa.eu/codelist/RegulationNatureValue /generallyBinding
profil podstawowy	teren zabudowy zagrodowej teren produkcji w gospodarstwach rolnych teren akwakultury i obsługi rybactwa teren komunikacji teren zieleni urządzonej teren ogrodów działkowych teren infrastruktury technicznej
profil dodatkowy	teren usług teren zieleni naturalnej teren lasu teren wód
maksymalna nadziemna	

intensywnosc zabudowy	0.9
maksymalny udzial powierzchni zabudowy	50%
maksymalna wysokosc zabudowy	12.0 m
minimalny udzial powierzchni biologicznie czynnej	30%
geometria	
plan	https://www.gov.pl/zagospodarowanieprzestrzenne/app/AktPlanowaniaPrzestrzennego/PL.ZIPPZP.11425/281803-POG/1POG
strefa planistyczna	PL.ZIPPZP.11425_281803-POG_1POG-314SO_20260312T085408
identifier	https://www.gov.pl/zagospodarowanieprzestrzenne/app/StrefaPlanistyczna/PL.ZIPPZP.11425/281803-POG/1POG-314SO/20260312T085408
przestrzen nazw	PL.ZIPPZP.11425/281803-POG
lokalny id	1POG-314SO
wersja id	20260312T085408
poczatek wersji obiektu	2026-03-12T08:54:08
nazwa	strefa otwarta
oznaczenie	314SO
symbol	SO
obowiazuje od	2025-02-04
obowiazuje do	obecnie
status	w opracowaniu https://inspire.ec.europa.eu/codelist/ProcessStepGeneralValue/elaboration
charakter ustalenia	ogólnie wiążące https://inspire.ec.europa.eu/codelist/RegulationNatureValue/generallyBinding
profil podstawowy	teren rolnictwa z zakazem zabudowy teren lasu teren zieleni naturalnej teren wód teren komunikacji teren ogrodów działkowych teren infrastruktury technicznej
geometria	



plan	https://www.gov.pl/zagospodarowanieprzestrzenne/app /AktPlanowaniaPrzestrzennego/PL.ZIPPZP.11425/281803-POG/1POG
strefa planistyczna	PL.ZIPPZP.11425_281803-POG_1POG-314SJ_20260929T063730
identifier	https://www.gov.pl/zagospodarowanieprzestrzenne/app /StrefaPlanistyczna/PL.ZIPPZP.11425/281803-POG/1POG-314SJ /20260929T063730
przestrzen nazw	PL.ZIPPZP.11425/281803-POG
lokalny id	1POG-314SJ
wersja id	20260929T063730
poczatek wersji obiektu	2026-09-29T06:37:30
nazwa	strefa wielofunkcyjna z zabudową mieszkaniową jednorodzinną
oznaczenie	314SJ
symbol	SJ
obowiazuje od	2025-02-04
obowiazuje do	obecnie
status	w opracowaniu https://inspire.ec.europa.eu/codelist/ProcessStepGeneralValue /elaboration
charakter ustalenia	ogólnie wiążące https://inspire.ec.europa.eu/codelist/RegulationNatureValue /generallyBinding
profil podstawowy	teren zabudowy mieszkaniowej jednorodzinnej teren usług teren komunikacji teren zieleni urządzonej teren ogrodów działkowych teren infrastruktury technicznej
profil dodatkowy	teren zabudowy letniskowej lub rekreacji indywidualnej teren zieleni naturalnej teren lasu teren wód
maksymalna nadziemna intensywnosc zabudowy	0.9
maksymalny udzial powierzchni zabudowy	40%
maksymalna wysokosc zabudowy	10.0 m
minimalny udzial powierzchni	

biologicznie czynnej	55%
geometria	
plan	https://www.gov.pl/zagospodarowanieprzestrzenne/app /AktPlanowaniaPrzestrzennego/PL.ZIPPZP.11425/281803-POG/1POG

strefa planistyczna	PL.ZIPPZP.11425_281803-POG_1POG-314SR_20260413T062539
identifier	https://www.gov.pl/zagospodarowanieprzestrzenne/app /StrefaPlanistyczna/PL.ZIPPZP.11425/281803-POG/1POG-314SR /20260413T062539
przestrzen nazw	PL.ZIPPZP.11425/281803-POG
lokalny id	1POG-314SR
wersja id	20260413T062539
poczatek wersji obiektu	2026-04-13T06:25:39
nazwa	strefa produkcji rolniczej
oznaczenie	314SR
symbol	SR
obowiazuje od	2026-03-04
obowiazuje do	obecnie
status	w opracowaniu https://inspire.ec.europa.eu/codelist/ProcessStepGeneralValue /elaboration
charakter ustalenia	ogólnie wiążące https://inspire.ec.europa.eu/codelist/RegulationNatureValue /generallyBinding
profil podstawowy	teren produkcji w gospodarstwach rolnych teren wielkotowarowej produkcji rolnej teren akwakultury i obsługi rybactwa teren komunikacji teren ogrodów działkowych teren infrastruktury technicznej
profil dodatkowy	teren elektrowni słonecznej teren elektrowni wodnej teren zieleni urządzonej teren zieleni naturalnej teren lasu teren wód
maksymalna nadziemna intensywnosc zabudowy	1.2
maksymalny udzial powierzchni	

zabudowy	60%
maksymalna wysokosc zabudowy	12.0 m
minimalny udzial powierzchni biologicznie czynnej	30%
geometria	
plan	https://www.gov.pl/zagospodarowanieprzestrzenne/app/AktPlanowaniaPrzestrzennego/PL.ZIPPZP.11425/281803-POG/1POG

strefa planistyczna	PL.ZIPPZP.11425_281803-POG_1POG-315SZ_20250206T120106
identifier	https://www.gov.pl/zagospodarowanieprzestrzenne/app/StrefaPlanistyczna/PL.ZIPPZP.11425/281803-POG/1POG-315SZ/20250206T120106
przestrzen nazw	PL.ZIPPZP.11425/281803-POG
lokalny id	1POG-315SZ
wersja id	20250206T120106
poczatek wersji obiektu	2025-02-06T12:01:06
nazwa	strefa wielofunkcyjna z zabudową zagrodową
oznaczenie	315SZ
symbol	SZ
obowiazuje od	2025-02-05
obowiazuje do	obecnie
status	w opracowaniu https://inspire.ec.europa.eu/codelist/ProcessStepGeneralValue/elaboration
charakter ustalenia	ogólnie wiążące https://inspire.ec.europa.eu/codelist/RegulationNatureValue/generallyBinding
profil podstawowy	teren zabudowy zagrodowej teren produkcji w gospodarstwach rolnych teren akwakultury i obsługi rybactwa teren komunikacji teren zieleni urządzonej teren ogrodów działkowych teren infrastruktury technicznej
profil dodatkowy	teren usług teren zieleni naturalnej teren lasu teren wód
maksymalna nadziemna	

intensywnosc zabudowy	0.9
maksymalny udzial powierzchni zabudowy	50%
maksymalna wysokosc zabudowy	12.0 m
minimalny udzial powierzchni biologicznie czynnej	30%
geometria	
plan	https://www.gov.pl/zagospodarowanieprzestrzenne/app/AktPlanowaniaPrzestrzennego/PL.ZIPPZP.11425/281803-POG/1POG
strefa planistyczna	PL.ZIPPZP.11425_281803-POG_1POG-315SO_20260312T085408
identifier	https://www.gov.pl/zagospodarowanieprzestrzenne/app/StrefaPlanistyczna/PL.ZIPPZP.11425/281803-POG/1POG-315SO/20260312T085408
przestrzen nazw	PL.ZIPPZP.11425/281803-POG
lokalny id	1POG-315SO
wersja id	20260312T085408
poczatek wersji obiektu	2026-03-12T08:54:08
nazwa	strefa otwarta
oznaczenie	315SO
symbol	SO
obowiazuje od	2025-02-04
obowiazuje do	obecnie
status	w opracowaniu https://inspire.ec.europa.eu/codelist/ProcessStepGeneralValue/elaboration
charakter ustalenia	ogólnie wiążące https://inspire.ec.europa.eu/codelist/RegulationNatureValue/generallyBinding
profil podstawowy	teren rolnictwa z zakazem zabudowy teren lasu teren zieleni naturalnej teren wód teren komunikacji teren ogrodów działkowych teren infrastruktury technicznej
geometria	



plan	https://www.gov.pl/zagospodarowanieprzestrzenne/app /AktPlanowaniaPrzestrzennego/PL.ZIPPZP.11425/281803-POG/1POG

strefa planistyczna	PL.ZIPPZP.11425_281803-POG_1POG-315SJ_20260216T072445
identifier	https://www.gov.pl/zagospodarowanieprzestrzenne/app /StrefaPlanistyczna/PL.ZIPPZP.11425/281803-POG/1POG-315SJ /20260216T072445
przestrzen nazw	PL.ZIPPZP.11425/281803-POG
lokalny id	1POG-315SJ
wersja id	20260216T072445
poczatek wersji obiektu	2026-02-16T07:24:45
nazwa	strefa wielofunkcyjna z zabudową mieszkaniową jednorodzinną
oznaczenie	315SJ
symbol	SJ
obowiazuje od	2025-02-04
obowiazuje do	obecnie
status	w opracowaniu https://inspire.ec.europa.eu/codelist/ProcessStepGeneralValue /elaboration
charakter ustalenia	ogólnie wiążące https://inspire.ec.europa.eu/codelist/RegulationNatureValue /generallyBinding
profil podstawowy	teren zabudowy mieszkaniowej jednorodzinnej teren usług teren komunikacji teren zieleni urządzonej teren ogrodów działkowych teren infrastruktury technicznej
profil dodatkowy	teren zabudowy letniskowej lub rekreacji indywidualnej teren zieleni naturalnej teren lasu teren wód
maksymalna nadziemna intensywnosc zabudowy	0.9
maksymalny udzial powierzchni zabudowy	40%
maksymalna wysokosc zabudowy	10.0 m
minimalny udzial powierzchni	

biologicznie czynnej	55%
geometria	
plan	https://www.gov.pl/zagospodarowanieprzestrzenne/app /AktPlanowaniaPrzestrzennego/PL.ZIPPZP.11425/281803-POG/1POG

strefa planistyczna	PL.ZIPPZP.11425_281803-POG_1POG-315SR_20260413T064151
identifier	https://www.gov.pl/zagospodarowanieprzestrzenne/app /StrefaPlanistyczna/PL.ZIPPZP.11425/281803-POG/1POG-315SR /20260413T064151
przestrzen nazw	PL.ZIPPZP.11425/281803-POG
lokalny id	1POG-315SR
wersja id	20260413T064151
poczatek wersji obiektu	2026-04-13T06:41:51
nazwa	strefa produkcji rolniczej
oznaczenie	315SR
symbol	SR
obowiazuje od	2026-02-24
obowiazuje do	obecnie
status	w opracowaniu https://inspire.ec.europa.eu/codelist/ProcessStepGeneralValue /elaboration
charakter ustalenia	ogólnie wiążące https://inspire.ec.europa.eu/codelist/RegulationNatureValue /generallyBinding
profil podstawowy	teren produkcji w gospodarstwach rolnych teren wielkotowarowej produkcji rolnej teren akwakultury i obsługi rybactwa teren komunikacji teren ogrodów działkowych teren infrastruktury technicznej
profil dodatkowy	teren elektrowni słonecznej teren elektrowni wodnej teren zieleni urządzonej teren zieleni naturalnej teren lasu teren wód
maksymalna nadziemna intensywnosc zabudowy	1.2
maksymalny udzial powierzchni	

zabudowy	60%
maksymalna wysokosc zabudowy	12.0 m
minimalny udzial powierzchni biologicznie czynnej	30%
geometria	
plan	https://www.gov.pl/zagospodarowanieprzestrzenne/app/AktPlanowaniaPrzestrzennego/PL.ZIPPZP.11425/281803-POG/1POG

strefa planistyczna	PL.ZIPPZP.11425_281803-POG_1POG-316SZ_20260707T085227
identifier	https://www.gov.pl/zagospodarowanieprzestrzenne/app/StrefaPlanistyczna/PL.ZIPPZP.11425/281803-POG/1POG-316SZ/20260707T085227
przestrzen nazw	PL.ZIPPZP.11425/281803-POG
lokalny id	1POG-316SZ
wersja id	20260707T085227
poczatek wersji obiektu	2026-07-07T08:52:27
nazwa	strefa wielofunkcyjna z zabudową zagrodową
oznaczenie	316SZ
symbol	SZ
obowiazuje od	2025-02-05
obowiazuje do	obecnie
status	w opracowaniu https://inspire.ec.europa.eu/codelist/ProcessStepGeneralValue/elaboration
charakter ustalenia	ogólnie wiążące https://inspire.ec.europa.eu/codelist/RegulationNatureValue/generallyBinding
profil podstawowy	teren zabudowy zagrodowej teren produkcji w gospodarstwach rolnych teren akwakultury i obsługi rybactwa teren komunikacji teren zieleni urządzonej teren ogrodów działkowych teren infrastruktury technicznej
profil dodatkowy	teren usług teren zieleni naturalnej teren lasu teren wód
maksymalna nadziemna	

intensywnosc zabudowy	0.9
maksymalny udzial powierzchni zabudowy	50%
maksymalna wysokosc zabudowy	12.0 m
minimalny udzial powierzchni biologicznie czynnej	30%
geometria	
plan	https://www.gov.pl/zagospodarowanieprzestrzenne/app/AktPlanowaniaPrzestrzennego/PL.ZIPPZP.11425/281803-POG/1POG
strefa planistyczna	PL.ZIPPZP.11425_281803-POG_1POG-316SO_20260312T085408
identifier	https://www.gov.pl/zagospodarowanieprzestrzenne/app/StrefaPlanistyczna/PL.ZIPPZP.11425/281803-POG/1POG-316SO/20260312T085408
przestrzen nazw	PL.ZIPPZP.11425/281803-POG
lokalny id	1POG-316SO
wersja id	20260312T085408
poczatek wersji obiektu	2026-03-12T08:54:08
nazwa	strefa otwarta
oznaczenie	316SO
symbol	SO
obowiazuje od	2025-02-04
obowiazuje do	obecnie
status	w opracowaniu https://inspire.ec.europa.eu/codelist/ProcessStepGeneralValue/elaboration
charakter ustalenia	ogólnie wiążące https://inspire.ec.europa.eu/codelist/RegulationNatureValue/generallyBinding
profil podstawowy	teren rolnictwa z zakazem zabudowy teren lasu teren zieleni naturalnej teren wód teren komunikacji teren ogrodów działkowych teren infrastruktury technicznej
geometria	



plan	https://www.gov.pl/zagospodarowanieprzestrzenne/app /AktPlanowaniaPrzestrzennego/PL.ZIPPZP.11425/281803-POG/1POG

strefa planistyczna	PL.ZIPPZP.11425_281803-POG_1POG-316SJ_20260312T083920
identifier	https://www.gov.pl/zagospodarowanieprzestrzenne/app /StrefaPlanistyczna/PL.ZIPPZP.11425/281803-POG/1POG-316SJ /20260312T083920
przestrzen nazw	PL.ZIPPZP.11425/281803-POG
lokalny id	1POG-316SJ
wersja id	20260312T083920
poczatek wersji obiektu	2026-03-12T08:39:20
nazwa	strefa wielofunkcyjna z zabudową mieszkaniową jednorodzinną
oznaczenie	316SJ
symbol	SJ
obowiazuje od	2025-02-04
obowiazuje do	obecnie
status	w opracowaniu https://inspire.ec.europa.eu/codelist/ProcessStepGeneralValue /elaboration
charakter ustalenia	ogólnie wiążące https://inspire.ec.europa.eu/codelist/RegulationNatureValue /generallyBinding
profil podstawowy	teren zabudowy mieszkaniowej jednorodzinnej teren usług teren komunikacji teren zieleni urządzonej teren ogrodów działkowych teren infrastruktury technicznej
profil dodatkowy	teren zabudowy letniskowej lub rekreacji indywidualnej teren zieleni naturalnej teren lasu teren wód
maksymalna nadziemna intensywnosc zabudowy	0.9
maksymalny udzial powierzchni zabudowy	50%
maksymalna wysokosc zabudowy	12.0 m
minimalny udzial powierzchni	

biologicznie czynnej	30%
geometria	
plan	https://www.gov.pl/zagospodarowanieprzestrzenne/app /AktPlanowaniaPrzestrzennego/PL.ZIPPZP.11425/281803-POG/1POG

strefa planistyczna	PL.ZIPPZP.11425_281803-POG_1POG-316SR_20260413T064429
identifier	https://www.gov.pl/zagospodarowanieprzestrzenne/app /StrefaPlanistyczna/PL.ZIPPZP.11425/281803-POG/1POG-316SR /20260413T064429
przestrzen nazw	PL.ZIPPZP.11425/281803-POG
lokalny id	1POG-316SR
wersja id	20260413T064429
poczatek wersji obiektu	2026-04-13T06:44:29
nazwa	strefa produkcji rolniczej
oznaczenie	316SR
symbol	SR
obowiazuje od	2026-02-24
obowiazuje do	obecnie
status	w opracowaniu https://inspire.ec.europa.eu/codelist/ProcessStepGeneralValue /elaboration
charakter ustalenia	ogólnie wiążące https://inspire.ec.europa.eu/codelist/RegulationNatureValue /generallyBinding
profil podstawowy	teren produkcji w gospodarstwach rolnych teren wielkotowarowej produkcji rolnej teren akwakultury i obsługi rybactwa teren komunikacji teren ogrodów działkowych teren infrastruktury technicznej
profil dodatkowy	teren elektrowni słonecznej teren elektrowni wodnej teren zieleni urządzonej teren zieleni naturalnej teren lasu teren wód
maksymalna nadziemna intensywnosc zabudowy	1.2
maksymalny udzial powierzchni	

zabudowy	60%
maksymalna wysokosc zabudowy	12.0 m
minimalny udzial powierzchni biologicznie czynnej	30%
geometria	
plan	https://www.gov.pl/zagospodarowanieprzestrzenne/app/AktPlanowaniaPrzestrzennego/PL.ZIPPZP.11425/281803-POG/1POG
strefa planistyczna	PL.ZIPPZP.11425_281803-POG_1POG-317SZ_20250206T120106
identifier	https://www.gov.pl/zagospodarowanieprzestrzenne/app/StrefaPlanistyczna/PL.ZIPPZP.11425/281803-POG/1POG-317SZ/20250206T120106
przestrzen nazw	PL.ZIPPZP.11425/281803-POG
lokalny id	1POG-317SZ
wersja id	20250206T120106
poczatek wersji obiektu	2025-02-06T12:01:06
nazwa	strefa wielofunkcyjna z zabudową zagrodową
oznaczenie	317SZ
symbol	SZ
obowiazuje od	2025-02-05
obowiazuje do	obecnie
status	w opracowaniu https://inspire.ec.europa.eu/codelist/ProcessStepGeneralValue/elaboration
charakter ustalenia	ogólnie wiążące https://inspire.ec.europa.eu/codelist/RegulationNatureValue/generallyBinding
profil podstawowy	teren zabudowy zagrodowej teren produkcji w gospodarstwach rolnych teren akwakultury i obsługi rybactwa teren komunikacji teren zieleni urządzonej teren ogrodów działkowych teren infrastruktury technicznej
profil dodatkowy	teren usług teren zieleni naturalnej teren lasu teren wód
maksymalna nadziemna	

intensywnosc zabudowy	0.9
maksymalny udzial powierzchni zabudowy	50%
maksymalna wysokosc zabudowy	12.0 m
minimalny udzial powierzchni biologicznie czynnej	30%
geometria	
plan	https://www.gov.pl/zagospodarowanieprzestrzenne/app/AktPlanowaniaPrzestrzennego/PL.ZIPPZP.11425/281803-POG/1POG
strefa planistyczna	PL.ZIPPZP.11425_281803-POG_1POG-317SO_20260312T085408
identifier	https://www.gov.pl/zagospodarowanieprzestrzenne/app/StrefaPlanistyczna/PL.ZIPPZP.11425/281803-POG/1POG-317SO/20260312T085408
przestrzen nazw	PL.ZIPPZP.11425/281803-POG
lokalny id	1POG-317SO
wersja id	20260312T085408
poczatek wersji obiektu	2026-03-12T08:54:08
nazwa	strefa otwarta
oznaczenie	317SO
symbol	SO
obowiazuje od	2025-02-04
obowiazuje do	obecnie
status	w opracowaniu https://inspire.ec.europa.eu/codelist/ProcessStepGeneralValue/elaboration
charakter ustalenia	ogólnie wiążące https://inspire.ec.europa.eu/codelist/RegulationNatureValue/generallyBinding
profil podstawowy	teren rolnictwa z zakazem zabudowy teren lasu teren zieleni naturalnej teren wód teren komunikacji teren ogrodów działkowych teren infrastruktury technicznej
geometria	



plan	https://www.gov.pl/zagospodarowanieprzestrzenne/app /AktPlanowaniaPrzestrzennego/PL.ZIPPZP.11425/281803-POG/1POG
strefa planistyczna	PL.ZIPPZP.11425_281803-POG_1POG-317SJ_20260218T105805
identifier	https://www.gov.pl/zagospodarowanieprzestrzenne/app /StrefaPlanistyczna/PL.ZIPPZP.11425/281803-POG/1POG-317SJ /20260218T105805
przestrzen nazw	PL.ZIPPZP.11425/281803-POG
lokalny id	1POG-317SJ
wersja id	20260218T105805
poczatek wersji obiektu	2026-02-18T10:58:05
nazwa	strefa wielofunkcyjna z zabudową mieszkaniową jednorodzinną
oznaczenie	317SJ
symbol	SJ
obowiazuje od	2025-02-04
obowiazuje do	obecnie
status	w opracowaniu https://inspire.ec.europa.eu/codelist/ProcessStepGeneralValue /elaboration
charakter ustalenia	ogólnie wiążące https://inspire.ec.europa.eu/codelist/RegulationNatureValue /generallyBinding
profil podstawowy	teren zabudowy mieszkaniowej jednorodzinnej teren usług teren komunikacji teren zieleni urządzonej teren ogrodów działkowych teren infrastruktury technicznej
profil dodatkowy	teren zabudowy letniskowej lub rekreacji indywidualnej teren zieleni naturalnej teren lasu teren wód
maksymalna nadziemna intensywnosc zabudowy	0.9
maksymalny udzial powierzchni zabudowy	50%
maksymalna wysokosc zabudowy	12.0 m
minimalny udzial powierzchni	

biologicznie czynnej	30%
geometria	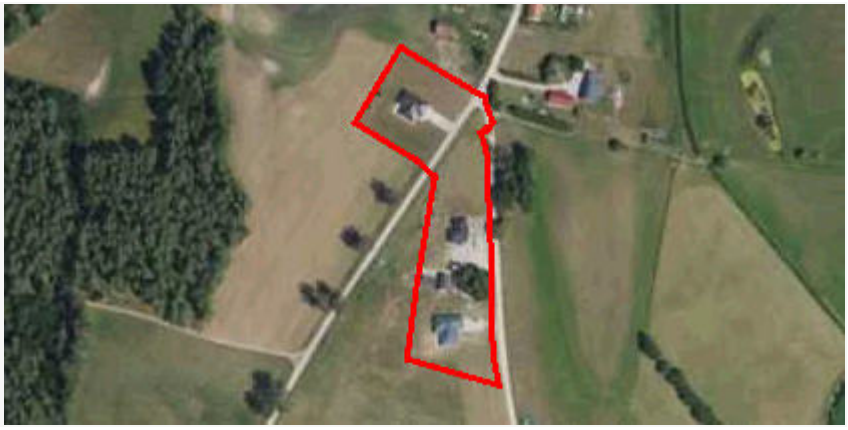
plan	https://www.gov.pl/zagospodarowanieprzestrzenne/app/AktPlanowaniaPrzestrzennego/PL.ZIPPZP.11425/281803-POG/1POG
strefa planistyczna	PL.ZIPPZP.11425_281803-POG_1POG-317SR_20260615T072740
identifier	https://www.gov.pl/zagospodarowanieprzestrzenne/app/StrefaPlanistyczna/PL.ZIPPZP.11425/281803-POG/1POG-317SR/20260615T072740
przestrzen nazw	PL.ZIPPZP.11425/281803-POG
lokalny id	1POG-317SR
wersja id	20260615T072740
poczatek wersji obiektu	2026-06-15T07:27:40
nazwa	strefa produkcji rolniczej
oznaczenie	317SR
symbol	SR
obowiazuje od	2026-02-24
obowiazuje do	obecnie
status	w opracowaniu https://inspire.ec.europa.eu/codelist/ProcessStepGeneralValue/elaboration
charakter ustalenia	ogólnie wiążące https://inspire.ec.europa.eu/codelist/RegulationNatureValue/generallyBinding
profil podstawowy	teren produkcji w gospodarstwach rolnych teren wielkotowarowej produkcji rolnej teren akwakultury i obsługi rybactwa teren komunikacji teren ogrodów działkowych teren infrastruktury technicznej
profil dodatkowy	teren elektrowni słonecznej teren elektrowni wodnej teren zieleni urządzonej teren zieleni naturalnej teren lasu teren wód
maksymalna nadziemna intensywnosc zabudowy	1.2
maksymalny udzial powierzchni	

zabudowy	60%
maksymalna wysokosc zabudowy	12.0 m
minimalny udzial powierzchni biologicznie czynnej	30%
geometria	
plan	https://www.gov.pl/zagospodarowanieprzestrzenne/app/AktPlanowaniaPrzestrzennego/PL.ZIPPZP.11425/281803-POG/1POG

strefa planistyczna	PL.ZIPPZP.11425_281803-POG_1POG-318SZ_20250206T120106
identifier	https://www.gov.pl/zagospodarowanieprzestrzenne/app/StrefaPlanistyczna/PL.ZIPPZP.11425/281803-POG/1POG-318SZ/20250206T120106
przestrzen nazw	PL.ZIPPZP.11425/281803-POG
lokalny id	1POG-318SZ
wersja id	20250206T120106
poczatek wersji obiektu	2025-02-06T12:01:06
nazwa	strefa wielofunkcyjna z zabudową zagrodową
oznaczenie	318SZ
symbol	SZ
obowiazuje od	2025-02-05
obowiazuje do	obecnie
status	w opracowaniu https://inspire.ec.europa.eu/codelist/ProcessStepGeneralValue/elaboration
charakter ustalenia	ogólnie wiążące https://inspire.ec.europa.eu/codelist/RegulationNatureValue/generallyBinding
profil podstawowy	teren zabudowy zagrodowej teren produkcji w gospodarstwach rolnych teren akwakultury i obsługi rybactwa teren komunikacji teren zieleni urządzonej teren ogrodów działkowych teren infrastruktury technicznej
profil dodatkowy	teren usług teren zieleni naturalnej teren lasu teren wód
maksymalna nadziemna	

intensywnosc zabudowy	0.9
maksymalny udzial powierzchni zabudowy	50%
maksymalna wysokosc zabudowy	12.0 m
minimalny udzial powierzchni biologicznie czynnej	30%
geometria	
plan	https://www.gov.pl/zagospodarowanieprzestrzenne/app/AktPlanowaniaPrzestrzennego/PL.ZIPPZP.11425/281803-POG/1POG
strefa planistyczna	PL.ZIPPZP.11425_281803-POG_1POG-318SO_20260312T085408
identifier	https://www.gov.pl/zagospodarowanieprzestrzenne/app/StrefaPlanistyczna/PL.ZIPPZP.11425/281803-POG/1POG-318SO/20260312T085408
przestrzen nazw	PL.ZIPPZP.11425/281803-POG
lokalny id	1POG-318SO
wersja id	20260312T085408
poczatek wersji obiektu	2026-03-12T08:54:08
nazwa	strefa otwarta
oznaczenie	318SO
symbol	SO
obowiazuje od	2025-02-04
obowiazuje do	obecnie
status	w opracowaniu https://inspire.ec.europa.eu/codelist/ProcessStepGeneralValue/elaboration
charakter ustalenia	ogólnie wiążące https://inspire.ec.europa.eu/codelist/RegulationNatureValue/generallyBinding
profil podstawowy	teren rolnictwa z zakazem zabudowy teren lasu teren zieleni naturalnej teren wód teren komunikacji teren ogrodów działkowych teren infrastruktury technicznej
geometria	



plan	https://www.gov.pl/zagospodarowanieprzestrzenne/app /AktPlanowaniaPrzestrzennego/PL.ZIPPZP.11425/281803-POG/1POG
strefa planistyczna	PL.ZIPPZP.11425_281803-POG_1POG-318SJ_20250331T122529
identifier	https://www.gov.pl/zagospodarowanieprzestrzenne/app /StrefaPlanistyczna/PL.ZIPPZP.11425/281803-POG/1POG-318SJ /20250331T122529
przestrzen nazw	PL.ZIPPZP.11425/281803-POG
lokalny id	1POG-318SJ
wersja id	20250331T122529
poczatek wersji obiektu	2025-03-31T12:25:29
nazwa	strefa wielofunkcyjna z zabudową mieszkaniową jednorodzinną
oznaczenie	318SJ
symbol	SJ
obowiazuje od	2025-02-04
obowiazuje do	obecnie
status	w opracowaniu https://inspire.ec.europa.eu/codelist/ProcessStepGeneralValue /elaboration
charakter ustalenia	ogólnie wiążące https://inspire.ec.europa.eu/codelist/RegulationNatureValue /generallyBinding
profil podstawowy	teren zabudowy mieszkaniowej jednorodzinnej teren usług teren komunikacji teren zieleni urządzonej teren ogrodów działkowych teren infrastruktury technicznej
profil dodatkowy	teren zabudowy letniskowej lub rekreacji indywidualnej teren zieleni naturalnej teren lasu teren wód
maksymalna nadziemna intensywnosc zabudowy	0.9
maksymalny udzial powierzchni zabudowy	50%
maksymalna wysokosc zabudowy	12.0 m
minimalny udzial powierzchni	

biologicznie czynnej	30%
geometria	
plan	https://www.gov.pl/zagospodarowanieprzestrzenne/app /AktPlanowaniaPrzestrzennego/PL.ZIPPZP.11425/281803-POG/1POG
strefa planistyczna	PL.ZIPPZP.11425_281803-POG_1POG-318SR_20260413T064521
identifier	https://www.gov.pl/zagospodarowanieprzestrzenne/app /StrefaPlanistyczna/PL.ZIPPZP.11425/281803-POG/1POG-318SR /20260413T064521
przestrzen nazw	PL.ZIPPZP.11425/281803-POG
lokalny id	1POG-318SR
wersja id	20260413T064521
poczatek wersji obiektu	2026-04-13T06:45:21
nazwa	strefa produkcji rolniczej
oznaczenie	318SR
symbol	SR
obowiazuje od	2026-02-24
obowiazuje do	obecnie
status	w opracowaniu https://inspire.ec.europa.eu/codelist/ProcessStepGeneralValue /elaboration
charakter ustalenia	ogólnie wiążące https://inspire.ec.europa.eu/codelist/RegulationNatureValue /generallyBinding
profil podstawowy	teren produkcji w gospodarstwach rolnych teren wielkotowarowej produkcji rolnej teren akwakultury i obsługi rybactwa teren komunikacji teren ogrodów działkowych teren infrastruktury technicznej
profil dodatkowy	teren elektrowni słonecznej teren elektrowni wodnej teren zieleni urządzonej teren zieleni naturalnej teren lasu teren wód
maksymalna nadziemna intensywnosc zabudowy	1.2
maksymalny udzial powierzchni	

zabudowy	60%
maksymalna wysokosc zabudowy	12.0 m
minimalny udzial powierzchni biologicznie czynnej	30%
geometria	
plan	https://www.gov.pl/zagospodarowanieprzestrzenne/app/AktPlanowaniaPrzestrzennego/PL.ZIPPZP.11425/281803-POG/1POG

strefa planistyczna	PL.ZIPPZP.11425_281803-POG_1POG-319SZ_20260415T120052
identifier	https://www.gov.pl/zagospodarowanieprzestrzenne/app/StrefaPlanistyczna/PL.ZIPPZP.11425/281803-POG/1POG-319SZ/20260415T120052
przestrzen nazw	PL.ZIPPZP.11425/281803-POG
lokalny id	1POG-319SZ
wersja id	20260415T120052
poczatek wersji obiektu	2026-04-15T12:00:52
nazwa	strefa wielofunkcyjna z zabudową zagrodową
oznaczenie	319SZ
symbol	SZ
obowiazuje od	2025-02-05
obowiazuje do	obecnie
status	w opracowaniu https://inspire.ec.europa.eu/codelist/ProcessStepGeneralValue/elaboration
charakter ustalenia	ogólnie wiążące https://inspire.ec.europa.eu/codelist/RegulationNatureValue/generallyBinding
profil podstawowy	teren zabudowy zagrodowej teren produkcji w gospodarstwach rolnych teren akwakultury i obsługi rybactwa teren komunikacji teren zieleni urządzonej teren ogrodów działkowych teren infrastruktury technicznej
profil dodatkowy	teren usług teren zieleni naturalnej teren lasu teren wód
maksymalna nadziemna	

intensywnosc zabudowy	0.9
maksymalny udzial powierzchni zabudowy	50%
maksymalna wysokosc zabudowy	12.0 m
minimalny udzial powierzchni biologicznie czynnej	30%
geometria	
plan	https://www.gov.pl/zagospodarowanieprzestrzenne/app/AktPlanowaniaPrzestrzennego/PL.ZIPPZP.11425/281803-POG/1POG
strefa planistyczna	PL.ZIPPZP.11425_281803-POG_1POG-319SO_20260312T085408
identifier	https://www.gov.pl/zagospodarowanieprzestrzenne/app/StrefaPlanistyczna/PL.ZIPPZP.11425/281803-POG/1POG-319SO/20260312T085408
przestrzen nazw	PL.ZIPPZP.11425/281803-POG
lokalny id	1POG-319SO
wersja id	20260312T085408
poczatek wersji obiektu	2026-03-12T08:54:08
nazwa	strefa otwarta
oznaczenie	319SO
symbol	SO
obowiazuje od	2025-02-04
obowiazuje do	obecnie
status	w opracowaniu https://inspire.ec.europa.eu/codelist/ProcessStepGeneralValue/elaboration
charakter ustalenia	ogólnie wiążące https://inspire.ec.europa.eu/codelist/RegulationNatureValue/generallyBinding
profil podstawowy	teren rolnictwa z zakazem zabudowy teren lasu teren zieleni naturalnej teren wód teren komunikacji teren ogrodów działkowych teren infrastruktury technicznej
geometria	



plan	https://www.gov.pl/zagospodarowanieprzestrzenne/app /AktPlanowaniaPrzestrzennego/PL.ZIPPZP.11425/281803-POG/1POG
strefa planistyczna	PL.ZIPPZP.11425_281803-POG_1POG-319SJ_20260220T110804
identifier	https://www.gov.pl/zagospodarowanieprzestrzenne/app /StrefaPlanistyczna/PL.ZIPPZP.11425/281803-POG/1POG-319SJ /20260220T110804
przestrzen nazw	PL.ZIPPZP.11425/281803-POG
lokalny id	1POG-319SJ
wersja id	20260220T110804
poczatek wersji obiektu	2026-02-20T11:08:04
nazwa	strefa wielofunkcyjna z zabudową mieszkaniową jednorodzinną
oznaczenie	319SJ
symbol	SJ
obowiazuje od	2025-02-05
obowiazuje do	obecnie
status	w opracowaniu https://inspire.ec.europa.eu/codelist/ProcessStepGeneralValue /elaboration
charakter ustalenia	ogólnie wiążące https://inspire.ec.europa.eu/codelist/RegulationNatureValue /generallyBinding
profil podstawowy	teren zabudowy mieszkaniowej jednorodzinnej teren usług teren komunikacji teren zieleni urządzonej teren ogrodów działkowych teren infrastruktury technicznej
profil dodatkowy	teren zabudowy letniskowej lub rekreacji indywidualnej teren zieleni naturalnej teren lasu teren wód
maksymalna nadziemna intensywnosc zabudowy	0.9
maksymalny udzial powierzchni zabudowy	50%
maksymalna wysokosc zabudowy	12.0 m
minimalny udzial powierzchni	

biologicznie czynnej	30%
geometria	
plan	https://www.gov.pl/zagospodarowanieprzestrzenne/app/AktPlanowaniaPrzestrzennego/PL.ZIPPZP.11425/281803-POG/1POG
strefa planistyczna	PL.ZIPPZP.11425_281803-POG_1POG-319SR_20260413T064600
identifier	https://www.gov.pl/zagospodarowanieprzestrzenne/app/StrefaPlanistyczna/PL.ZIPPZP.11425/281803-POG/1POG-319SR/20260413T064600
przestrzen nazw	PL.ZIPPZP.11425/281803-POG
lokalny id	1POG-319SR
wersja id	20260413T064600
poczatek wersji obiektu	2026-04-13T06:46
nazwa	strefa produkcji rolniczej
oznaczenie	319SR
symbol	SR
obowiazuje od	2026-02-24
obowiazuje do	obecnie
status	w opracowaniu https://inspire.ec.europa.eu/codelist/ProcessStepGeneralValue/elaboration
charakter ustalenia	ogólnie wiążące https://inspire.ec.europa.eu/codelist/RegulationNatureValue/generallyBinding
profil podstawowy	teren produkcji w gospodarstwach rolnych teren wielkotowarowej produkcji rolnej teren akwakultury i obsługi rybactwa teren komunikacji teren ogrodów działkowych teren infrastruktury technicznej
profil dodatkowy	teren elektrowni słonecznej teren elektrowni wodnej teren zieleni urządzonej teren zieleni naturalnej teren lasu teren wód
maksymalna nadziemna intensywnosc zabudowy	1.2
maksymalny udzial powierzchni	

zabudowy	60%
maksymalna wysokosc zabudowy	12.0 m
minimalny udzial powierzchni biologicznie czynnej	30%
geometria	
plan	https://www.gov.pl/zagospodarowanieprzestrzenne/app /AktPlanowaniaPrzestrzennego/PL.ZIPPZP.11425/281803-POG/1POG

strefa planistyczna	PL.ZIPPZP.11425_281803-POG_1POG-320SZ_20250206T120106
identifier	https://www.gov.pl/zagospodarowanieprzestrzenne/app /StrefaPlanistyczna/PL.ZIPPZP.11425/281803-POG/1POG-320SZ /20250206T120106
przestrzen nazw	PL.ZIPPZP.11425/281803-POG
lokalny id	1POG-320SZ
wersja id	20250206T120106
poczatek wersji obiektu	2025-02-06T12:01:06
nazwa	strefa wielofunkcyjna z zabudową zagrodową
oznaczenie	320SZ
symbol	SZ
obowiazuje od	2025-02-05
obowiazuje do	obecnie
status	w opracowaniu https://inspire.ec.europa.eu/codelist/ProcessStepGeneralValue /elaboration
charakter ustalenia	ogólnie wiążące https://inspire.ec.europa.eu/codelist/RegulationNatureValue /generallyBinding
profil podstawowy	teren zabudowy zagrodowej teren produkcji w gospodarstwach rolnych teren akwakultury i obsługi rybactwa teren komunikacji teren zieleni urządzonej teren ogrodów działkowych teren infrastruktury technicznej
profil dodatkowy	teren usług teren zieleni naturalnej teren lasu teren wód
maksymalna nadziemna	

intensywnosc zabudowy	0.9
maksymalny udzial powierzchni zabudowy	50%
maksymalna wysokosc zabudowy	12.0 m
minimalny udzial powierzchni biologicznie czynnej	30%
geometria	
plan	https://www.gov.pl/zagospodarowanieprzestrzenne/app/AktPlanowaniaPrzestrzennego/PL.ZIPPZP.11425/281803-POG/1POG
strefa planistyczna	PL.ZIPPZP.11425_281803-POG_1POG-320SO_20260313T131724
identifier	https://www.gov.pl/zagospodarowanieprzestrzenne/app/StrefaPlanistyczna/PL.ZIPPZP.11425/281803-POG/1POG-320SO/20260313T131724
przestrzen nazw	PL.ZIPPZP.11425/281803-POG
lokalny id	1POG-320SO
wersja id	20260313T131724
poczatek wersji obiektu	2026-03-13T13:17:24
nazwa	strefa otwarta
oznaczenie	320SO
symbol	SO
obowiazuje od	2026-02-24
obowiazuje do	obecnie
status	w opracowaniu https://inspire.ec.europa.eu/codelist/ProcessStepGeneralValue/elaboration
charakter ustalenia	ogólnie wiążące https://inspire.ec.europa.eu/codelist/RegulationNatureValue/generallyBinding
profil podstawowy	teren rolnictwa z zakazem zabudowy teren lasu teren zieleni naturalnej teren wód teren komunikacji teren ogrodów działkowych teren infrastruktury technicznej
profil dodatkowy	teren elektrowni słonecznej teren elektrowni geotermalnej teren elektrowni wodnej

	teren biogazowni teren zieleni urządzonej
geometria	
plan	https://www.gov.pl/zagospodarowanieprzestrzenne/app/AktPlanowaniaPrzestrzennego/PL.ZIPPZP.11425/281803-POG/1POG
strefa planistyczna	PL.ZIPPZP.11425_281803-POG_1POG-320SJ_20260220T114257
identifier	https://www.gov.pl/zagospodarowanieprzestrzenne/app/StrefaPlanistyczna/PL.ZIPPZP.11425/281803-POG/1POG-320SJ/20260220T114257
przestrzen nazw	PL.ZIPPZP.11425/281803-POG
lokalny id	1POG-320SJ
wersja id	20260220T114257
poczatek wersji obiektu	2026-02-20T11:42:57
nazwa	strefa wielofunkcyjna z zabudową mieszkaniową jednorodzinną
oznaczenie	320SJ
symbol	SJ
obowiazuje od	2025-02-05
obowiazuje do	obecnie
status	w opracowaniu https://inspire.ec.europa.eu/codelist/ProcessStepGeneralValue/elaboration
charakter ustalenia	ogólnie wiążące https://inspire.ec.europa.eu/codelist/RegulationNatureValue/generallyBinding
profil podstawowy	teren zabudowy mieszkaniowej jednorodzinnej teren usług teren komunikacji teren zieleni urządzonej teren ogrodów działkowych teren infrastruktury technicznej
profil dodatkowy	teren zabudowy letniskowej lub rekreacji indywidualnej teren zieleni naturalnej teren lasu teren wód
maksymalna nadziemna intensywnosc zabudowy	0.9
maksymalny udzial powierzchni zabudowy	50%

maksymalna wysokosc zabudowy	12.0 m
minimalny udzial powierzchni biologicznie czynnej	30%
geometria	
plan	https://www.gov.pl/zagospodarowanieprzestrzenne/app/AktPlanowaniaPrzestrzennego/PL.ZIPPZP.11425/281803-POG/1POG
strefa planistyczna	PL.ZIPPZP.11425_281803-POG_1POG-320SR_20260409T113810
identifier	https://www.gov.pl/zagospodarowanieprzestrzenne/app/StrefaPlanistyczna/PL.ZIPPZP.11425/281803-POG/1POG-320SR/20260409T113810
przestrzen nazw	PL.ZIPPZP.11425/281803-POG
lokalny id	1POG-320SR
wersja id	20260409T113810
poczatek wersji obiektu	2026-04-09T11:38:10
nazwa	strefa produkcji rolniczej
oznaczenie	320SR
symbol	SR
obowiazuje od	2026-02-24
obowiazuje do	obecnie
status	w opracowaniu https://inspire.ec.europa.eu/codelist/ProcessStepGeneralValue/elaboration
charakter ustalenia	ogólnie wiążące https://inspire.ec.europa.eu/codelist/RegulationNatureValue/generallyBinding
profil podstawowy	teren produkcji w gospodarstwach rolnych teren wielkotowarowej produkcji rolnej teren akwakultury i obsługi rybactwa teren komunikacji teren ogrodów działkowych teren infrastruktury technicznej
profil dodatkowy	teren elektrowni słonecznej teren elektrowni wodnej teren zieleni urządzonej teren zieleni naturalnej teren lasu teren wód
maksymalna nadziemna	

intensywnosc zabudowy	1.2
maksymalny udzial powierzchni zabudowy	60%
maksymalna wysokosc zabudowy	12.0 m
minimalny udzial powierzchni biologicznie czynnej	30%
geometria	
plan	https://www.gov.pl/zagospodarowanieprzestrzenne/app/AktPlanowaniaPrzestrzennego/PL.ZIPPZP.11425/281803-POG/1POG
strefa planistyczna	PL.ZIPPZP.11425_281803-POG_1POG-321SZ_20250206T120106
identifier	https://www.gov.pl/zagospodarowanieprzestrzenne/app/StrefaPlanistyczna/PL.ZIPPZP.11425/281803-POG/1POG-321SZ/20250206T120106
przestrzen nazw	PL.ZIPPZP.11425/281803-POG
lokalny id	1POG-321SZ
wersja id	20250206T120106
poczatek wersji obiektu	2025-02-06T12:01:06
nazwa	strefa wielofunkcyjna z zabudową zagrodową
oznaczenie	321SZ
symbol	SZ
obowiazuje od	2025-02-05
obowiazuje do	obecnie
status	w opracowaniu https://inspire.ec.europa.eu/codelist/ProcessStepGeneralValue/elaboration
charakter ustalenia	ogólnie wiążące https://inspire.ec.europa.eu/codelist/RegulationNatureValue/generallyBinding
profil podstawowy	teren zabudowy zagrodowej teren produkcji w gospodarstwach rolnych teren akwakultury i obsługi rybactwa teren komunikacji teren zieleni urządzonej teren ogrodów działkowych teren infrastruktury technicznej
profil dodatkowy	teren usług teren zieleni naturalnej

	teren lasu teren wód
maksymalna nadziemna intensywnosc zabudowy	0.9
maksymalny udzial powierzchni zabudowy	50%
maksymalna wysokosc zabudowy	12.0 m
minimalny udzial powierzchni biologicznie czynnej	30%
geometria	
plan	https://www.gov.pl/zagospodarowanieprzestrzenne/app /AktPlanowaniaPrzestrzennego/PL.ZIPPZP.11425/281803-POG/1POG

strefa planistyczna	PL.ZIPPZP.11425_281803-POG_1POG-321SO_20260312T085408
identifier	https://www.gov.pl/zagospodarowanieprzestrzenne/app /StrefaPlanistyczna/PL.ZIPPZP.11425/281803-POG/1POG-321SO /20260312T085408
przestrzen nazw	PL.ZIPPZP.11425/281803-POG
lokalny id	1POG-321SO
wersja id	20260312T085408
poczatek wersji obiektu	2026-03-12T08:54:08
nazwa	strefa otwarta
oznaczenie	321SO
symbol	SO
obowiazuje od	2025-02-04
obowiazuje do	obecnie
status	w opracowaniu https://inspire.ec.europa.eu/codelist/ProcessStepGeneralValue /elaboration
charakter ustalenia	ogólnie wiążące https://inspire.ec.europa.eu/codelist/RegulationNatureValue /generallyBinding
profil podstawowy	teren rolnictwa z zakazem zabudowy teren lasu teren zieleni naturalnej teren wód teren komunikacji teren ogrodów działkowych teren infrastruktury technicznej

geometria	
plan	https://www.gov.pl/zagospodarowanieprzestrzenne/app /AktPlanowaniaPrzestrzennego/PL.ZIPPZP.11425/281803-POG/1POG
strefa planistyczna	PL.ZIPPZP.11425_281803-POG_1POG-321SJ_20260220T115533
identifier	https://www.gov.pl/zagospodarowanieprzestrzenne/app /StrefaPlanistyczna/PL.ZIPPZP.11425/281803-POG/1POG-321SJ /20260220T115533
przestrzen nazw	PL.ZIPPZP.11425/281803-POG
lokalny id	1POG-321SJ
wersja id	20260220T115533
poczatek wersji obiektu	2026-02-20T11:55:33
nazwa	strefa wielofunkcyjna z zabudową mieszkaniową jednorodzinną
oznaczenie	321SJ
symbol	SJ
obowiazuje od	2025-02-05
obowiazuje do	obecnie
status	w opracowaniu https://inspire.ec.europa.eu/codelist/ProcessStepGeneralValue /elaboration
charakter ustalenia	ogólnie wiążące https://inspire.ec.europa.eu/codelist/RegulationNatureValue /generallyBinding
profil podstawowy	teren zabudowy mieszkaniowej jednorodzinnej teren usług teren komunikacji teren zieleni urządzonej teren ogrodów działkowych teren infrastruktury technicznej
profil dodatkowy	teren zabudowy letniskowej lub rekreacji indywidualnej teren zieleni naturalnej teren lasu teren wód
maksymalna nadziemna intensywnosc zabudowy	0.9
maksymalny udzial powierzchni zabudowy	50%
maksymalna wysokosc zabudowy	12.0 m

minimalny udzial powierzchni biologicznie czynnej	30%
geometria	
plan	https://www.gov.pl/zagospodarowanieprzestrzenne/app/AktPlanowaniaPrzestrzennego/PL.ZIPPZP.11425/281803-POG/1POG
strefa planistyczna	PL.ZIPPZP.11425_281803-POG_1POG-321SR_20260707T093419
identifier	https://www.gov.pl/zagospodarowanieprzestrzenne/app/StrefaPlanistyczna/PL.ZIPPZP.11425/281803-POG/1POG-321SR/20260707T093419
przestrzen nazw	PL.ZIPPZP.11425/281803-POG
lokalny id	1POG-321SR
wersja id	20260707T093419
poczatek wersji obiektu	2026-07-07T09:34:19
nazwa	strefa produkcji rolniczej
oznaczenie	321SR
symbol	SR
obowiazuje od	2026-02-24
obowiazuje do	obecnie
status	w opracowaniu https://inspire.ec.europa.eu/codelist/ProcessStepGeneralValue/elaboration
charakter ustalenia	ogólnie wiążące https://inspire.ec.europa.eu/codelist/RegulationNatureValue/generallyBinding
profil podstawowy	teren produkcji w gospodarstwach rolnych teren wielkotowarowej produkcji rolnej teren akwakultury i obsługi rybactwa teren komunikacji teren ogrodów działkowych teren infrastruktury technicznej
profil dodatkowy	teren elektrowni słonecznej teren elektrowni wodnej teren zieleni urządzonej teren zieleni naturalnej teren lasu teren wód
maksymalna nadziemna intensywnosc zabudowy	1.2

maksymalny udzial powierzchni zabudowy	60%
maksymalna wysokosc zabudowy	12.0 m
minimalny udzial powierzchni biologicznie czynnej	30%
geometria	
plan	https://www.gov.pl/zagospodarowanieprzestrzenne/app/AktPlanowaniaPrzestrzennego/PL.ZIPPZP.11425/281803-POG/1POG

strefa planistyczna	PL.ZIPPZP.11425_281803-POG_1POG-322SZ_20250206T120106
identifier	https://www.gov.pl/zagospodarowanieprzestrzenne/app/StrefaPlanistyczna/PL.ZIPPZP.11425/281803-POG/1POG-322SZ/20250206T120106
przestrzen nazw	PL.ZIPPZP.11425/281803-POG
lokalny id	1POG-322SZ
wersja id	20250206T120106
poczatek wersji obiektu	2025-02-06T12:01:06
nazwa	strefa wielofunkcyjna z zabudową zagrodową
oznaczenie	322SZ
symbol	SZ
obowiazuje od	2025-02-05
obowiazuje do	obecnie
status	w opracowaniu https://inspire.ec.europa.eu/codelist/ProcessStepGeneralValue/elaboration
charakter ustalenia	ogólnie wiążące https://inspire.ec.europa.eu/codelist/RegulationNatureValue/generallyBinding
profil podstawowy	teren zabudowy zagrodowej teren produkcji w gospodarstwach rolnych teren akwakultury i obsługi rybactwa teren komunikacji teren zieleni urządzonej teren ogrodów działkowych teren infrastruktury technicznej
profil dodatkowy	teren usług teren zieleni naturalnej teren lasu teren wód

maksymalna nadziemna intensywnosc zabudowy	0.9
maksymalny udzial powierzchni zabudowy	50%
maksymalna wysokosc zabudowy	12.0 m
minimalny udzial powierzchni biologicznie czynnej	30%
geometria	
plan	https://www.gov.pl/zagospodarowanieprzestrzenne/app /AktPlanowaniaPrzestrzennego/PL.ZIPPZP.11425/281803-POG/1POG

strefa planistyczna	PL.ZIPPZP.11425_281803-POG_1POG-322SO_20260312T085408
identifier	https://www.gov.pl/zagospodarowanieprzestrzenne/app /StrefaPlanistyczna/PL.ZIPPZP.11425/281803-POG/1POG-322SO /20260312T085408
przestrzen nazw	PL.ZIPPZP.11425/281803-POG
lokalny id	1POG-322SO
wersja id	20260312T085408
poczatek wersji obiektu	2026-03-12T08:54:08
nazwa	strefa otwarta
oznaczenie	322SO
symbol	SO
obowiazuje od	2025-02-04
obowiazuje do	obecnie
status	w opracowaniu https://inspire.ec.europa.eu/codelist/ProcessStepGeneralValue /elaboration
charakter ustalenia	ogólnie wiążące https://inspire.ec.europa.eu/codelist/RegulationNatureValue /generallyBinding
profil podstawowy	teren rolnictwa z zakazem zabudowy teren lasu teren zieleni naturalnej teren wód teren komunikacji teren ogrodów działkowych teren infrastruktury technicznej
geometria	



plan	https://www.gov.pl/zagospodarowanieprzestrzenne/app/AktPlanowaniaPrzestrzennego/PL.ZIPPZP.11425/281803-POG/1POG
strefa planistyczna	PL.ZIPPZP.11425_281803-POG_1POG-322SJ_20260220T122207
identifier	https://www.gov.pl/zagospodarowanieprzestrzenne/app/StrefaPlanistyczna/PL.ZIPPZP.11425/281803-POG/1POG-322SJ/20260220T122207
przestrzen nazw	PL.ZIPPZP.11425/281803-POG
lokalny id	1POG-322SJ
wersja id	20260220T122207
poczatek wersji obiektu	2026-02-20T12:22:07
nazwa	strefa wielofunkcyjna z zabudową mieszkaniową jednorodzinną
oznaczenie	322SJ
symbol	SJ
obowiazuje od	2025-02-05
obowiazuje do	obecnie
status	w opracowaniu https://inspire.ec.europa.eu/codelist/ProcessStepGeneralValue/elaboration
charakter ustalenia	ogólnie wiążące https://inspire.ec.europa.eu/codelist/RegulationNatureValue/generallyBinding
profil podstawowy	teren zabudowy mieszkaniowej jednorodzinnej teren usług teren komunikacji teren zieleni urządzonej teren ogrodów działkowych teren infrastruktury technicznej
profil dodatkowy	teren zabudowy letniskowej lub rekreacji indywidualnej teren zieleni naturalnej teren lasu teren wód
maksymalna nadziemna intensywnosc zabudowy	0.9
maksymalny udzial powierzchni zabudowy	50%
maksymalna wysokosc zabudowy	12.0 m
minimalny udzial powierzchni	

biologicznie czynnej	30%
geometria	
plan	https://www.gov.pl/zagospodarowanieprzestrzenne/app/AktPlanowaniaPrzestrzennego/PL.ZIPPZP.11425/281803-POG/1POG
strefa planistyczna	PL.ZIPPZP.11425_281803-POG_1POG-322SR_20260413T070319
identifier	https://www.gov.pl/zagospodarowanieprzestrzenne/app/StrefaPlanistyczna/PL.ZIPPZP.11425/281803-POG/1POG-322SR/20260413T070319
przestrzen nazw	PL.ZIPPZP.11425/281803-POG
lokalny id	1POG-322SR
wersja id	20260413T070319
poczatek wersji obiektu	2026-04-13T07:03:19
nazwa	strefa produkcji rolniczej
oznaczenie	322SR
symbol	SR
obowiazuje od	2026-02-24
obowiazuje do	obecnie
status	w opracowaniu https://inspire.ec.europa.eu/codelist/ProcessStepGeneralValue/elaboration
charakter ustalenia	ogólnie wiążące https://inspire.ec.europa.eu/codelist/RegulationNatureValue/generallyBinding
profil podstawowy	teren produkcji w gospodarstwach rolnych teren wielkotowarowej produkcji rolnej teren akwakultury i obsługi rybactwa teren komunikacji teren ogrodów działkowych teren infrastruktury technicznej
profil dodatkowy	teren elektrowni słonecznej teren elektrowni wodnej teren zieleni urządzonej teren zieleni naturalnej teren lasu teren wód
maksymalna nadziemna intensywnosc zabudowy	1.2
maksymalny udzial powierzchni	

zabudowy	60%
maksymalna wysokosc zabudowy	12.0 m
minimalny udzial powierzchni biologicznie czynnej	30%
geometria	
plan	https://www.gov.pl/zagospodarowanieprzestrzenne/app/AktPlanowaniaPrzestrzennego/PL.ZIPPZP.11425/281803-POG/1POG

strefa planistyczna	PL.ZIPPZP.11425_281803-POG_1POG-323SZ_20260223T072635
identifier	https://www.gov.pl/zagospodarowanieprzestrzenne/app/StrefaPlanistyczna/PL.ZIPPZP.11425/281803-POG/1POG-323SZ/20260223T072635
przestrzen nazw	PL.ZIPPZP.11425/281803-POG
lokalny id	1POG-323SZ
wersja id	20260223T072635
poczatek wersji obiektu	2026-02-23T07:26:35
nazwa	strefa wielofunkcyjna z zabudową zagrodową
oznaczenie	323SZ
symbol	SZ
obowiazuje od	2025-02-05
obowiazuje do	obecnie
status	w opracowaniu https://inspire.ec.europa.eu/codelist/ProcessStepGeneralValue/elaboration
charakter ustalenia	ogólnie wiążące https://inspire.ec.europa.eu/codelist/RegulationNatureValue/generallyBinding
profil podstawowy	teren zabudowy zagrodowej teren produkcji w gospodarstwach rolnych teren akwakultury i obsługi rybactwa teren komunikacji teren zieleni urządzonej teren ogrodów działkowych teren infrastruktury technicznej
profil dodatkowy	teren usług teren zieleni naturalnej teren lasu teren wód
maksymalna nadziemna	

intensywnosc zabudowy	0.9
maksymalny udzial powierzchni zabudowy	50%
maksymalna wysokosc zabudowy	12.0 m
minimalny udzial powierzchni biologicznie czynnej	30%
geometria	
plan	https://www.gov.pl/zagospodarowanieprzestrzenne/app/AktPlanowaniaPrzestrzennego/PL.ZIPPZP.11425/281803-POG/1POG
strefa planistyczna	PL.ZIPPZP.11425_281803-POG_1POG-323SO_20260312T085408
identifier	https://www.gov.pl/zagospodarowanieprzestrzenne/app/StrefaPlanistyczna/PL.ZIPPZP.11425/281803-POG/1POG-323SO/20260312T085408
przestrzen nazw	PL.ZIPPZP.11425/281803-POG
lokalny id	1POG-323SO
wersja id	20260312T085408
poczatek wersji obiektu	2026-03-12T08:54:08
nazwa	strefa otwarta
oznaczenie	323SO
symbol	SO
obowiazuje od	2025-02-04
obowiazuje do	obecnie
status	w opracowaniu https://inspire.ec.europa.eu/codelist/ProcessStepGeneralValue/elaboration
charakter ustalenia	ogólnie wiążące https://inspire.ec.europa.eu/codelist/RegulationNatureValue/generallyBinding
profil podstawowy	teren rolnictwa z zakazem zabudowy teren lasu teren zieleni naturalnej teren wód teren komunikacji teren ogrodów działkowych teren infrastruktury technicznej
geometria	



plan	https://www.gov.pl/zagospodarowanieprzestrzenne/app/AktPlanowaniaPrzestrzennego/PL.ZIPPZP.11425/281803-POG/1POG
strefa planistyczna	PL.ZIPPZP.11425_281803-POG_1POG-323SJ_20260220T131354
identifier	https://www.gov.pl/zagospodarowanieprzestrzenne/app/StrefaPlanistyczna/PL.ZIPPZP.11425/281803-POG/1POG-323SJ/20260220T131354
przestrzen nazw	PL.ZIPPZP.11425/281803-POG
lokalny id	1POG-323SJ
wersja id	20260220T131354
poczatek wersji obiektu	2026-02-20T13:13:54
nazwa	strefa wielofunkcyjna z zabudową mieszkaniową jednorodzinną
oznaczenie	323SJ
symbol	SJ
obowiazuje od	2025-02-05
obowiazuje do	obecnie
status	w opracowaniu https://inspire.ec.europa.eu/codelist/ProcessStepGeneralValue/elaboration
charakter ustalenia	ogólnie wiążące https://inspire.ec.europa.eu/codelist/RegulationNatureValue/generallyBinding
profil podstawowy	teren zabudowy mieszkaniowej jednorodzinnej teren usług teren komunikacji teren zieleni urządzonej teren ogrodów działkowych teren infrastruktury technicznej
profil dodatkowy	teren zabudowy letniskowej lub rekreacji indywidualnej teren zieleni naturalnej teren lasu teren wód
maksymalna nadziemna intensywnosc zabudowy	0.9
maksymalny udzial powierzchni zabudowy	50%
maksymalna wysokosc zabudowy	12.0 m
minimalny udzial powierzchni	

biologicznie czynnej	30%
geometria	
plan	https://www.gov.pl/zagospodarowanieprzestrzenne/app /AktPlanowaniaPrzestrzennego/PL.ZIPPZP.11425/281803-POG/1POG

strefa planistyczna	PL.ZIPPZP.11425_281803-POG_1POG-323SR_20260413T065817
identifier	https://www.gov.pl/zagospodarowanieprzestrzenne/app /StrefaPlanistyczna/PL.ZIPPZP.11425/281803-POG/1POG-323SR /20260413T065817
przestrzen nazw	PL.ZIPPZP.11425/281803-POG
lokalny id	1POG-323SR
wersja id	20260413T065817
poczatek wersji obiektu	2026-04-13T06:58:17
nazwa	strefa produkcji rolniczej
oznaczenie	323SR
symbol	SR
obowiazuje od	2026-02-24
obowiazuje do	obecnie
status	w opracowaniu https://inspire.ec.europa.eu/codelist/ProcessStepGeneralValue /elaboration
charakter ustalenia	ogólnie wiążące https://inspire.ec.europa.eu/codelist/RegulationNatureValue /generallyBinding
profil podstawowy	teren produkcji w gospodarstwach rolnych teren wielkotowarowej produkcji rolnej teren akwakultury i obsługi rybactwa teren komunikacji teren ogrodów działkowych teren infrastruktury technicznej
profil dodatkowy	teren elektrowni słonecznej teren elektrowni wodnej teren zieleni urządzonej teren zieleni naturalnej teren lasu teren wód
maksymalna nadziemna intensywnosc zabudowy	1.2
maksymalny udzial powierzchni	

zabudowy	60%
maksymalna wysokosc zabudowy	12.0 m
minimalny udzial powierzchni biologicznie czynnej	30%
geometria	
plan	https://www.gov.pl/zagospodarowanieprzestrzenne/app/AktPlanowaniaPrzestrzennego/PL.ZIPPZP.11425/281803-POG/1POG
strefa planistyczna	PL.ZIPPZP.11425_281803-POG_1POG-324SZ_20260409T062258
identifier	https://www.gov.pl/zagospodarowanieprzestrzenne/app/StrefaPlanistyczna/PL.ZIPPZP.11425/281803-POG/1POG-324SZ/20260409T062258
przestrzen nazw	PL.ZIPPZP.11425/281803-POG
lokalny id	1POG-324SZ
wersja id	20260409T062258
poczatek wersji obiektu	2026-04-09T06:22:58
nazwa	strefa wielofunkcyjna z zabudową zagrodową
oznaczenie	324SZ
symbol	SZ
obowiazuje od	2025-02-05
obowiazuje do	obecnie
status	w opracowaniu https://inspire.ec.europa.eu/codelist/ProcessStepGeneralValue/elaboration
charakter ustalenia	ogólnie wiążące https://inspire.ec.europa.eu/codelist/RegulationNatureValue/generallyBinding
profil podstawowy	teren zabudowy zagrodowej teren produkcji w gospodarstwach rolnych teren akwakultury i obsługi rybactwa teren komunikacji teren zieleni urządzonej teren ogrodów działkowych teren infrastruktury technicznej
profil dodatkowy	teren usług teren zieleni naturalnej teren lasu teren wód
maksymalna nadziemna	

intensywnosc zabudowy	0.9
maksymalny udzial powierzchni zabudowy	50%
maksymalna wysokosc zabudowy	12.0 m
minimalny udzial powierzchni biologicznie czynnej	30%
geometria	
plan	https://www.gov.pl/zagospodarowanieprzestrzenne/app/AktPlanowaniaPrzestrzennego/PL.ZIPPZP.11425/281803-POG/1POG
strefa planistyczna	PL.ZIPPZP.11425_281803-POG_1POG-324SO_20260312T085408
identifier	https://www.gov.pl/zagospodarowanieprzestrzenne/app/StrefaPlanistyczna/PL.ZIPPZP.11425/281803-POG/1POG-324SO/20260312T085408
przestrzen nazw	PL.ZIPPZP.11425/281803-POG
lokalny id	1POG-324SO
wersja id	20260312T085408
poczatek wersji obiektu	2026-03-12T08:54:08
nazwa	strefa otwarta
oznaczenie	324SO
symbol	SO
obowiazuje od	2025-02-04
obowiazuje do	obecnie
status	w opracowaniu https://inspire.ec.europa.eu/codelist/ProcessStepGeneralValue/elaboration
charakter ustalenia	ogólnie wiążące https://inspire.ec.europa.eu/codelist/RegulationNatureValue/generallyBinding
profil podstawowy	teren rolnictwa z zakazem zabudowy teren lasu teren zieleni naturalnej teren wód teren komunikacji teren ogrodów działkowych teren infrastruktury technicznej
geometria	



plan	https://www.gov.pl/zagospodarowanieprzestrzenne/app /AktPlanowaniaPrzestrzennego/PL.ZIPPZP.11425/281803-POG/1POG
strefa planistyczna	PL.ZIPPZP.11425_281803-POG_1POG-324SJ_20250206T120106
identifier	https://www.gov.pl/zagospodarowanieprzestrzenne/app /StrefaPlanistyczna/PL.ZIPPZP.11425/281803-POG/1POG-324SJ /20250206T120106
przestrzen nazw	PL.ZIPPZP.11425/281803-POG
lokalny id	1POG-324SJ
wersja id	20250206T120106
poczatek wersji obiektu	2025-02-06T12:01:06
nazwa	strefa wielofunkcyjna z zabudową mieszkaniową jednorodzinną
oznaczenie	324SJ
symbol	SJ
obowiazuje od	2025-02-04
obowiazuje do	obecnie
status	w opracowaniu https://inspire.ec.europa.eu/codelist/ProcessStepGeneralValue /elaboration
charakter ustalenia	ogólnie wiążące https://inspire.ec.europa.eu/codelist/RegulationNatureValue /generallyBinding
profil podstawowy	teren zabudowy mieszkaniowej jednorodzinnej teren usług teren komunikacji teren zieleni urządzonej teren ogrodów działkowych teren infrastruktury technicznej
profil dodatkowy	teren zabudowy letniskowej lub rekreacji indywidualnej teren zieleni naturalnej teren lasu teren wód
maksymalna nadziemna intensywnosc zabudowy	0.9
maksymalny udzial powierzchni zabudowy	50%
maksymalna wysokosc zabudowy	12.0 m
minimalny udzial powierzchni	

biologicznie czynnej	30%
geometria	
plan	https://www.gov.pl/zagospodarowanieprzestrzenne/app /AktPlanowaniaPrzestrzennego/PL.ZIPPZP.11425/281803-POG/1POG

strefa planistyczna	PL.ZIPPZP.11425_281803-POG_1POG-324SR_20260413T065950
identifier	https://www.gov.pl/zagospodarowanieprzestrzenne/app /StrefaPlanistyczna/PL.ZIPPZP.11425/281803-POG/1POG-324SR /20260413T065950
przestrzen nazw	PL.ZIPPZP.11425/281803-POG
lokalny id	1POG-324SR
wersja id	20260413T065950
poczatek wersji obiektu	2026-04-13T06:59:50
nazwa	strefa produkcji rolniczej
oznaczenie	324SR
symbol	SR
obowiazuje od	2026-02-24
obowiazuje do	obecnie
status	w opracowaniu https://inspire.ec.europa.eu/codelist/ProcessStepGeneralValue /elaboration
charakter ustalenia	ogólnie wiążące https://inspire.ec.europa.eu/codelist/RegulationNatureValue /generallyBinding
profil podstawowy	teren produkcji w gospodarstwach rolnych teren wielkotowarowej produkcji rolnej teren akwakultury i obsługi rybactwa teren komunikacji teren ogrodów działkowych teren infrastruktury technicznej
profil dodatkowy	teren elektrowni słonecznej teren elektrowni wodnej teren zieleni urządzonej teren zieleni naturalnej teren lasu teren wód
maksymalna nadziemna intensywnosc zabudowy	1.2
maksymalny udzial powierzchni	

zabudowy	60%
maksymalna wysokosc zabudowy	12.0 m
minimalny udzial powierzchni biologicznie czynnej	30%
geometria	
plan	https://www.gov.pl/zagospodarowanieprzestrzenne/app/AktPlanowaniaPrzestrzennego/PL.ZIPPZP.11425/281803-POG/1POG

strefa planistyczna	PL.ZIPPZP.11425_281803-POG_1POG-325SZ_20250206T120106
identifier	https://www.gov.pl/zagospodarowanieprzestrzenne/app/StrefaPlanistyczna/PL.ZIPPZP.11425/281803-POG/1POG-325SZ/20250206T120106
przestrzen nazw	PL.ZIPPZP.11425/281803-POG
lokalny id	1POG-325SZ
wersja id	20250206T120106
poczatek wersji obiektu	2025-02-06T12:01:06
nazwa	strefa wielofunkcyjna z zabudową zagrodową
oznaczenie	325SZ
symbol	SZ
obowiazuje od	2025-02-05
obowiazuje do	obecnie
status	w opracowaniu https://inspire.ec.europa.eu/codelist/ProcessStepGeneralValue/elaboration
charakter ustalenia	ogólnie wiążące https://inspire.ec.europa.eu/codelist/RegulationNatureValue/generallyBinding
profil podstawowy	teren zabudowy zagrodowej teren produkcji w gospodarstwach rolnych teren akwakultury i obsługi rybactwa teren komunikacji teren zieleni urządzonej teren ogrodów działkowych teren infrastruktury technicznej
profil dodatkowy	teren usług teren zieleni naturalnej teren lasu teren wód
maksymalna nadziemna	

intensywnosc zabudowy	0.9
maksymalny udzial powierzchni zabudowy	50%
maksymalna wysokosc zabudowy	12.0 m
minimalny udzial powierzchni biologicznie czynnej	30%
geometria	
plan	https://www.gov.pl/zagospodarowanieprzestrzenne/app/AktPlanowaniaPrzestrzennego/PL.ZIPPZP.11425/281803-POG/1POG
strefa planistyczna	PL.ZIPPZP.11425_281803-POG_1POG-325SO_20260312T085408
identifier	https://www.gov.pl/zagospodarowanieprzestrzenne/app/StrefaPlanistyczna/PL.ZIPPZP.11425/281803-POG/1POG-325SO/20260312T085408
przestrzen nazw	PL.ZIPPZP.11425/281803-POG
lokalny id	1POG-325SO
wersja id	20260312T085408
poczatek wersji obiektu	2026-03-12T08:54:08
nazwa	strefa otwarta
oznaczenie	325SO
symbol	SO
obowiazuje od	2025-02-04
obowiazuje do	obecnie
status	w opracowaniu https://inspire.ec.europa.eu/codelist/ProcessStepGeneralValue/elaboration
charakter ustalenia	ogólnie wiążące https://inspire.ec.europa.eu/codelist/RegulationNatureValue/generallyBinding
profil podstawowy	teren rolnictwa z zakazem zabudowy teren lasu teren zieleni naturalnej teren wód teren komunikacji teren ogrodów działkowych teren infrastruktury technicznej
geometria	



plan	https://www.gov.pl/zagospodarowanieprzestrzenne/app /AktPlanowaniaPrzestrzennego/PL.ZIPPZP.11425/281803-POG/1POG

strefa planistyczna	PL.ZIPPZP.11425_281803-POG_1POG-325SJ_20260223T065231
identifier	https://www.gov.pl/zagospodarowanieprzestrzenne/app /StrefaPlanistyczna/PL.ZIPPZP.11425/281803-POG/1POG-325SJ /20260223T065231
przestrzen nazw	PL.ZIPPZP.11425/281803-POG
lokalny id	1POG-325SJ
wersja id	20260223T065231
poczatek wersji obiektu	2026-02-23T06:52:31
nazwa	strefa wielofunkcyjna z zabudową mieszkaniową jednorodzinną
oznaczenie	325SJ
symbol	SJ
obowiazuje od	2025-02-05
obowiazuje do	obecnie
status	w opracowaniu https://inspire.ec.europa.eu/codelist/ProcessStepGeneralValue /elaboration
charakter ustalenia	ogólnie wiążące https://inspire.ec.europa.eu/codelist/RegulationNatureValue /generallyBinding
profil podstawowy	teren zabudowy mieszkaniowej jednorodzinnej teren usług teren komunikacji teren zieleni urządzonej teren ogrodów działkowych teren infrastruktury technicznej
profil dodatkowy	teren zabudowy letniskowej lub rekreacji indywidualnej teren zieleni naturalnej teren lasu teren wód
maksymalna nadziemna intensywnosc zabudowy	0.9
maksymalny udzial powierzchni zabudowy	50%
maksymalna wysokosc zabudowy	12.0 m
minimalny udzial powierzchni	

biologicznie czynnej	30%
geometria	
plan	https://www.gov.pl/zagospodarowanieprzestrzenne/app /AktPlanowaniaPrzestrzennego/PL.ZIPPZP.11425/281803-POG/1POG

strefa planistyczna	PL.ZIPPZP.11425_281803-POG_1POG-325SR_20260615T072727
identifier	https://www.gov.pl/zagospodarowanieprzestrzenne/app /StrefaPlanistyczna/PL.ZIPPZP.11425/281803-POG/1POG-325SR /20260615T072727
przestrzen nazw	PL.ZIPPZP.11425/281803-POG
lokalny id	1POG-325SR
wersja id	20260615T072727
poczatek wersji obiektu	2026-06-15T07:27:27
nazwa	strefa produkcji rolniczej
oznaczenie	325SR
symbol	SR
obowiazuje od	2026-02-24
obowiazuje do	obecnie
status	w opracowaniu https://inspire.ec.europa.eu/codelist/ProcessStepGeneralValue /elaboration
charakter ustalenia	ogólnie wiążące https://inspire.ec.europa.eu/codelist/RegulationNatureValue /generallyBinding
profil podstawowy	teren produkcji w gospodarstwach rolnych teren wielkotowarowej produkcji rolnej teren akwakultury i obsługi rybactwa teren komunikacji teren ogrodów działkowych teren infrastruktury technicznej
profil dodatkowy	teren elektrowni słonecznej teren elektrowni wodnej teren zieleni urządzonej teren zieleni naturalnej teren lasu teren wód
maksymalna nadziemna intensywnosc zabudowy	1.2
maksymalny udzial powierzchni	

zabudowy	60%
maksymalna wysokosc zabudowy	12.0 m
minimalny udzial powierzchni biologicznie czynnej	30%
geometria	
plan	https://www.gov.pl/zagospodarowanieprzestrzenne/app/AktPlanowaniaPrzestrzennego/PL.ZIPPZP.11425/281803-POG/1POG

strefa planistyczna	PL.ZIPPZP.11425_281803-POG_1POG-326SZ_20260617T115531
identifier	https://www.gov.pl/zagospodarowanieprzestrzenne/app/StrefaPlanistyczna/PL.ZIPPZP.11425/281803-POG/1POG-326SZ/20260617T115531
przestrzen nazw	PL.ZIPPZP.11425/281803-POG
lokalny id	1POG-326SZ
wersja id	20260617T115531
poczatek wersji obiektu	2026-06-17T11:55:31
nazwa	strefa wielofunkcyjna z zabudową zagrodową
oznaczenie	326SZ
symbol	SZ
obowiazuje od	2025-02-05
obowiazuje do	obecnie
status	w opracowaniu https://inspire.ec.europa.eu/codelist/ProcessStepGeneralValue/elaboration
charakter ustalenia	ogólnie wiążące https://inspire.ec.europa.eu/codelist/RegulationNatureValue/generallyBinding
profil podstawowy	teren zabudowy zagrodowej teren produkcji w gospodarstwach rolnych teren akwakultury i obsługi rybactwa teren komunikacji teren zieleni urządzonej teren ogrodów działkowych teren infrastruktury technicznej
profil dodatkowy	teren usług teren zieleni naturalnej teren lasu teren wód
maksymalna nadziemna	

intensywnosc zabudowy	0.9
maksymalny udzial powierzchni zabudowy	50%
maksymalna wysokosc zabudowy	12.0 m
minimalny udzial powierzchni biologicznie czynnej	30%
geometria	
plan	https://www.gov.pl/zagospodarowanieprzestrzenne/app/AktPlanowaniaPrzestrzennego/PL.ZIPPZP.11425/281803-POG/1POG
strefa planistyczna	PL.ZIPPZP.11425_281803-POG_1POG-326SO_20260312T085408
identifier	https://www.gov.pl/zagospodarowanieprzestrzenne/app/StrefaPlanistyczna/PL.ZIPPZP.11425/281803-POG/1POG-326SO/20260312T085408
przestrzen nazw	PL.ZIPPZP.11425/281803-POG
lokalny id	1POG-326SO
wersja id	20260312T085408
poczatek wersji obiektu	2026-03-12T08:54:08
nazwa	strefa otwarta
oznaczenie	326SO
symbol	SO
obowiazuje od	2025-02-04
obowiazuje do	obecnie
status	w opracowaniu https://inspire.ec.europa.eu/codelist/ProcessStepGeneralValue/elaboration
charakter ustalenia	ogólnie wiążące https://inspire.ec.europa.eu/codelist/RegulationNatureValue/generallyBinding
profil podstawowy	teren rolnictwa z zakazem zabudowy teren lasu teren zieleni naturalnej teren wód teren komunikacji teren ogrodów działkowych teren infrastruktury technicznej
geometria	



plan	https://www.gov.pl/zagospodarowanieprzestrzenne/app /AktPlanowaniaPrzestrzennego/PL.ZIPPZP.11425/281803-POG/1POG
strefa planistyczna	PL.ZIPPZP.11425_281803-POG_1POG-326SJ_20260407T092157
identifier	https://www.gov.pl/zagospodarowanieprzestrzenne/app /StrefaPlanistyczna/PL.ZIPPZP.11425/281803-POG/1POG-326SJ /20260407T092157
przestrzen nazw	PL.ZIPPZP.11425/281803-POG
lokalny id	1POG-326SJ
wersja id	20260407T092157
poczatek wersji obiektu	2026-04-07T09:21:57
nazwa	strefa wielofunkcyjna z zabudową mieszkaniową jednorodzinną
oznaczenie	326SJ
symbol	SJ
obowiazuje od	2025-02-04
obowiazuje do	obecnie
status	w opracowaniu https://inspire.ec.europa.eu/codelist/ProcessStepGeneralValue /elaboration
charakter ustalenia	ogólnie wiążące https://inspire.ec.europa.eu/codelist/RegulationNatureValue /generallyBinding
profil podstawowy	teren zabudowy mieszkaniowej jednorodzinnej teren usług teren komunikacji teren zieleni urządzonej teren ogrodów działkowych teren infrastruktury technicznej
profil dodatkowy	teren zabudowy letniskowej lub rekreacji indywidualnej teren zieleni naturalnej teren lasu teren wód
maksymalna nadziemna intensywnosc zabudowy	0.9
maksymalny udzial powierzchni zabudowy	50%
maksymalna wysokosc zabudowy	12.0 m
minimalny udzial powierzchni	

biologicznie czynnej	30%
geometria	
plan	https://www.gov.pl/zagospodarowanieprzestrzenne/app /AktPlanowaniaPrzestrzennego/PL.ZIPPZP.11425/281803-POG/1POG

strefa planistyczna	PL.ZIPPZP.11425_281803-POG_1POG-326SR_20260413T070338
identifier	https://www.gov.pl/zagospodarowanieprzestrzenne/app /StrefaPlanistyczna/PL.ZIPPZP.11425/281803-POG/1POG-326SR /20260413T070338
przestrzen nazw	PL.ZIPPZP.11425/281803-POG
lokalny id	1POG-326SR
wersja id	20260413T070338
poczatek wersji obiektu	2026-04-13T07:03:38
nazwa	strefa produkcji rolniczej
oznaczenie	326SR
symbol	SR
obowiazuje od	2026-02-24
obowiazuje do	obecnie
status	w opracowaniu https://inspire.ec.europa.eu/codelist/ProcessStepGeneralValue /elaboration
charakter ustalenia	ogólnie wiążące https://inspire.ec.europa.eu/codelist/RegulationNatureValue /generallyBinding
profil podstawowy	teren produkcji w gospodarstwach rolnych teren wielkotowarowej produkcji rolnej teren akwakultury i obsługi rybactwa teren komunikacji teren ogrodów działkowych teren infrastruktury technicznej
profil dodatkowy	teren elektrowni słonecznej teren elektrowni wodnej teren zieleni urządzonej teren zieleni naturalnej teren lasu teren wód
maksymalna nadziemna intensywnosc zabudowy	1.2
maksymalny udzial powierzchni	

zabudowy	60%
maksymalna wysokosc zabudowy	12.0 m
minimalny udzial powierzchni biologicznie czynnej	30%
geometria	
plan	https://www.gov.pl/zagospodarowanieprzestrzenne/app/AktPlanowaniaPrzestrzennego/PL.ZIPPZP.11425/281803-POG/1POG

strefa planistyczna	PL.ZIPPZP.11425_281803-POG_1POG-327SZ_20260409T061939
identifier	https://www.gov.pl/zagospodarowanieprzestrzenne/app/StrefaPlanistyczna/PL.ZIPPZP.11425/281803-POG/1POG-327SZ/20260409T061939
przestrzen nazw	PL.ZIPPZP.11425/281803-POG
lokalny id	1POG-327SZ
wersja id	20260409T061939
poczatek wersji obiektu	2026-04-09T06:19:39
nazwa	strefa wielofunkcyjna z zabudową zagrodową
oznaczenie	327SZ
symbol	SZ
obowiazuje od	2025-02-05
obowiazuje do	obecnie
status	w opracowaniu https://inspire.ec.europa.eu/codelist/ProcessStepGeneralValue/elaboration
charakter ustalenia	ogólnie wiążące https://inspire.ec.europa.eu/codelist/RegulationNatureValue/generallyBinding
profil podstawowy	teren zabudowy zagrodowej teren produkcji w gospodarstwach rolnych teren akwakultury i obsługi rybactwa teren komunikacji teren zieleni urządzonej teren ogrodów działkowych teren infrastruktury technicznej
profil dodatkowy	teren usług teren zieleni naturalnej teren lasu teren wód
maksymalna nadziemna	

intensywnosc zabudowy	0.9
maksymalny udzial powierzchni zabudowy	50%
maksymalna wysokosc zabudowy	12.0 m
minimalny udzial powierzchni biologicznie czynnej	30%
geometria	
plan	https://www.gov.pl/zagospodarowanieprzestrzenne/app/AktPlanowaniaPrzestrzennego/PL.ZIPPZP.11425/281803-POG/1POG
strefa planistyczna	PL.ZIPPZP.11425_281803-POG_1POG-327SO_20260312T085408
identifier	https://www.gov.pl/zagospodarowanieprzestrzenne/app/StrefaPlanistyczna/PL.ZIPPZP.11425/281803-POG/1POG-327SO/20260312T085408
przestrzen nazw	PL.ZIPPZP.11425/281803-POG
lokalny id	1POG-327SO
wersja id	20260312T085408
poczatek wersji obiektu	2026-03-12T08:54:08
nazwa	strefa otwarta
oznaczenie	327SO
symbol	SO
obowiazuje od	2025-02-04
obowiazuje do	obecnie
status	w opracowaniu https://inspire.ec.europa.eu/codelist/ProcessStepGeneralValue/elaboration
charakter ustalenia	ogólnie wiążące https://inspire.ec.europa.eu/codelist/RegulationNatureValue/generallyBinding
profil podstawowy	teren rolnictwa z zakazem zabudowy teren lasu teren zieleni naturalnej teren wód teren komunikacji teren ogrodów działkowych teren infrastruktury technicznej
geometria	



plan	https://www.gov.pl/zagospodarowanieprzestrzenne/app/AktPlanowaniaPrzestrzennego/PL.ZIPPZP.11425/281803-POG/1POG
strefa planistyczna	PL.ZIPPZP.11425_281803-POG_1POG-327SJ_20260223T101104
identifier	https://www.gov.pl/zagospodarowanieprzestrzenne/app/StrefaPlanistyczna/PL.ZIPPZP.11425/281803-POG/1POG-327SJ/20260223T101104
przestrzen nazw	PL.ZIPPZP.11425/281803-POG
lokalny id	1POG-327SJ
wersja id	20260223T101104
poczatek wersji obiektu	2026-02-23T10:11:04
nazwa	strefa wielofunkcyjna z zabudową mieszkaniową jednorodzinną
oznaczenie	327SJ
symbol	SJ
obowiazuje od	2025-02-04
obowiazuje do	obecnie
status	w opracowaniu https://inspire.ec.europa.eu/codelist/ProcessStepGeneralValue/elaboration
charakter ustalenia	ogólnie wiążące https://inspire.ec.europa.eu/codelist/RegulationNatureValue/generallyBinding
profil podstawowy	teren zabudowy mieszkaniowej jednorodzinnej teren usług teren komunikacji teren zieleni urządzonej teren ogrodów działkowych teren infrastruktury technicznej
profil dodatkowy	teren zabudowy letniskowej lub rekreacji indywidualnej teren zieleni naturalnej teren lasu teren wód
maksymalna nadziemna intensywnosc zabudowy	0.9
maksymalny udzial powierzchni zabudowy	50%
maksymalna wysokosc zabudowy	12.0 m
minimalny udzial powierzchni	

biologicznie czynnej	30%
geometria	
plan	https://www.gov.pl/zagospodarowanieprzestrzenne/app /AktPlanowaniaPrzestrzennego/PL.ZIPPZP.11425/281803-POG/1POG

strefa planistyczna	PL.ZIPPZP.11425_281803-POG_1POG-327SR_20260409T121611
identifier	https://www.gov.pl/zagospodarowanieprzestrzenne/app /StrefaPlanistyczna/PL.ZIPPZP.11425/281803-POG/1POG-327SR /20260409T121611
przestrzen nazw	PL.ZIPPZP.11425/281803-POG
lokalny id	1POG-327SR
wersja id	20260409T121611
poczatek wersji obiektu	2026-04-09T12:16:11
nazwa	strefa produkcji rolniczej
oznaczenie	327SR
symbol	SR
obowiazuje od	2026-02-24
obowiazuje do	obecnie
status	w opracowaniu https://inspire.ec.europa.eu/codelist/ProcessStepGeneralValue /elaboration
charakter ustalenia	ogólnie wiążące https://inspire.ec.europa.eu/codelist/RegulationNatureValue /generallyBinding
profil podstawowy	teren produkcji w gospodarstwach rolnych teren wielkotowarowej produkcji rolnej teren akwakultury i obsługi rybactwa teren komunikacji teren ogrodów działkowych teren infrastruktury technicznej
profil dodatkowy	teren elektrowni słonecznej teren elektrowni wodnej teren zieleni urządzonej teren zieleni naturalnej teren lasu teren wód
maksymalna nadziemna intensywnosc zabudowy	1.2
maksymalny udzial powierzchni	

zabudowy	60%
maksymalna wysokosc zabudowy	12.0 m
minimalny udzial powierzchni biologicznie czynnej	30%
geometria	
plan	https://www.gov.pl/zagospodarowanieprzestrzenne/app /AktPlanowaniaPrzestrzennego/PL.ZIPPZP.11425/281803-POG/1POG

strefa planistyczna	PL.ZIPPZP.11425_281803-POG_1POG-328SZ_20250206T120106
identifier	https://www.gov.pl/zagospodarowanieprzestrzenne/app /StrefaPlanistyczna/PL.ZIPPZP.11425/281803-POG/1POG-328SZ /20250206T120106
przestrzen nazw	PL.ZIPPZP.11425/281803-POG
lokalny id	1POG-328SZ
wersja id	20250206T120106
poczatek wersji obiektu	2025-02-06T12:01:06
nazwa	strefa wielofunkcyjna z zabudową zagrodową
oznaczenie	328SZ
symbol	SZ
obowiazuje od	2025-02-05
obowiazuje do	obecnie
status	w opracowaniu https://inspire.ec.europa.eu/codelist/ProcessStepGeneralValue /elaboration
charakter ustalenia	ogólnie wiążące https://inspire.ec.europa.eu/codelist/RegulationNatureValue /generallyBinding
profil podstawowy	teren zabudowy zagrodowej teren produkcji w gospodarstwach rolnych teren akwakultury i obsługi rybactwa teren komunikacji teren zieleni urządzonej teren ogrodów działkowych teren infrastruktury technicznej
profil dodatkowy	teren usług teren zieleni naturalnej teren lasu teren wód
maksymalna nadziemna	

intensywnosc zabudowy	0.9
maksymalny udzial powierzchni zabudowy	50%
maksymalna wysokosc zabudowy	12.0 m
minimalny udzial powierzchni biologicznie czynnej	30%
geometria	
plan	https://www.gov.pl/zagospodarowanieprzestrzenne/app/AktPlanowaniaPrzestrzennego/PL.ZIPPZP.11425/281803-POG/1POG
strefa planistyczna	PL.ZIPPZP.11425_281803-POG_1POG-328SO_20260312T085408
identifier	https://www.gov.pl/zagospodarowanieprzestrzenne/app/StrefaPlanistyczna/PL.ZIPPZP.11425/281803-POG/1POG-328SO/20260312T085408
przestrzen nazw	PL.ZIPPZP.11425/281803-POG
lokalny id	1POG-328SO
wersja id	20260312T085408
poczatek wersji obiektu	2026-03-12T08:54:08
nazwa	strefa otwarta
oznaczenie	328SO
symbol	SO
obowiazuje od	2025-02-04
obowiazuje do	obecnie
status	w opracowaniu https://inspire.ec.europa.eu/codelist/ProcessStepGeneralValue/elaboration
charakter ustalenia	ogólnie wiążące https://inspire.ec.europa.eu/codelist/RegulationNatureValue/generallyBinding
profil podstawowy	teren rolnictwa z zakazem zabudowy teren lasu teren zieleni naturalnej teren wód teren komunikacji teren ogrodów działkowych teren infrastruktury technicznej
geometria	



plan	https://www.gov.pl/zagospodarowanieprzestrzenne/app /AktPlanowaniaPrzestrzennego/PL.ZIPPZP.11425/281803-POG/1POG

strefa planistyczna	PL.ZIPPZP.11425_281803-POG_1POG-328SJ_20250206T120106
identifier	https://www.gov.pl/zagospodarowanieprzestrzenne/app /StrefaPlanistyczna/PL.ZIPPZP.11425/281803-POG/1POG-328SJ /20250206T120106
przestrzen nazw	PL.ZIPPZP.11425/281803-POG
lokalny id	1POG-328SJ
wersja id	20250206T120106
poczatek wersji obiektu	2025-02-06T12:01:06
nazwa	strefa wielofunkcyjna z zabudową mieszkaniową jednorodzinną
oznaczenie	328SJ
symbol	SJ
obowiazuje od	2025-02-05
obowiazuje do	obecnie
status	w opracowaniu https://inspire.ec.europa.eu/codelist/ProcessStepGeneralValue /elaboration
charakter ustalenia	ogólnie wiążące https://inspire.ec.europa.eu/codelist/RegulationNatureValue /generallyBinding
profil podstawowy	teren zabudowy mieszkaniowej jednorodzinnej teren usług teren komunikacji teren zieleni urządzonej teren ogrodów działkowych teren infrastruktury technicznej
profil dodatkowy	teren zabudowy letniskowej lub rekreacji indywidualnej teren zieleni naturalnej teren lasu teren wód
maksymalna nadziemna intensywnosc zabudowy	0.9
maksymalny udzial powierzchni zabudowy	50%
maksymalna wysokosc zabudowy	12.0 m
minimalny udzial powierzchni	

biologicznie czynnej	30%
geometria	
plan	https://www.gov.pl/zagospodarowanieprzestrzenne/app /AktPlanowaniaPrzestrzennego/PL.ZIPPZP.11425/281803-POG/1POG
strefa planistyczna	PL.ZIPPZP.11425_281803-POG_1POG-328SR_20260413T070853
identifier	https://www.gov.pl/zagospodarowanieprzestrzenne/app /StrefaPlanistyczna/PL.ZIPPZP.11425/281803-POG/1POG-328SR /20260413T070853
przestrzen nazw	PL.ZIPPZP.11425/281803-POG
lokalny id	1POG-328SR
wersja id	20260413T070853
poczatek wersji obiektu	2026-04-13T07:08:53
nazwa	strefa produkcji rolniczej
oznaczenie	328SR
symbol	SR
obowiazuje od	2026-02-24
obowiazuje do	obecnie
status	w opracowaniu https://inspire.ec.europa.eu/codelist/ProcessStepGeneralValue /elaboration
charakter ustalenia	ogólnie wiążące https://inspire.ec.europa.eu/codelist/RegulationNatureValue /generallyBinding
profil podstawowy	teren produkcji w gospodarstwach rolnych teren wielkotowarowej produkcji rolnej teren akwakultury i obsługi rybactwa teren komunikacji teren ogrodów działkowych teren infrastruktury technicznej
profil dodatkowy	teren elektrowni słonecznej teren elektrowni wodnej teren zieleni urządzonej teren zieleni naturalnej teren lasu teren wód
maksymalna nadziemna intensywnosc zabudowy	1.2
maksymalny udzial powierzchni	

zabudowy	60%
maksymalna wysokosc zabudowy	12.0 m
minimalny udzial powierzchni biologicznie czynnej	30%
geometria	
plan	https://www.gov.pl/zagospodarowanieprzestrzenne/app /AktPlanowaniaPrzestrzennego/PL.ZIPPZP.11425/281803-POG/1POG
strefa planistyczna	PL.ZIPPZP.11425_281803-POG_1POG-329SZ_20250206T120106
identifier	https://www.gov.pl/zagospodarowanieprzestrzenne/app /StrefaPlanistyczna/PL.ZIPPZP.11425/281803-POG/1POG-329SZ /20250206T120106
przestrzen nazw	PL.ZIPPZP.11425/281803-POG
lokalny id	1POG-329SZ
wersja id	20250206T120106
poczatek wersji obiektu	2025-02-06T12:01:06
nazwa	strefa wielofunkcyjna z zabudową zagrodową
oznaczenie	329SZ
symbol	SZ
obowiazuje od	2025-02-05
obowiazuje do	obecnie
status	w opracowaniu https://inspire.ec.europa.eu/codelist/ProcessStepGeneralValue /elaboration
charakter ustalenia	ogólnie wiążące https://inspire.ec.europa.eu/codelist/RegulationNatureValue /generallyBinding
profil podstawowy	teren zabudowy zagrodowej teren produkcji w gospodarstwach rolnych teren akwakultury i obsługi rybactwa teren komunikacji teren zieleni urządzonej teren ogrodów działkowych teren infrastruktury technicznej
profil dodatkowy	teren usług teren zieleni naturalnej teren lasu teren wód
maksymalna nadziemna	

intensywnosc zabudowy	0.9
maksymalny udzial powierzchni zabudowy	50%
maksymalna wysokosc zabudowy	12.0 m
minimalny udzial powierzchni biologicznie czynnej	30%
geometria	
plan	https://www.gov.pl/zagospodarowanieprzestrzenne/app/AktPlanowaniaPrzestrzennego/PL.ZIPPZP.11425/281803-POG/1POG

strefa planistyczna	PL.ZIPPZP.11425_281803-POG_1POG-329SO_20260312T085408
identifier	https://www.gov.pl/zagospodarowanieprzestrzenne/app/StrefaPlanistyczna/PL.ZIPPZP.11425/281803-POG/1POG-329SO/20260312T085408
przestrzen nazw	PL.ZIPPZP.11425/281803-POG
lokalny id	1POG-329SO
wersja id	20260312T085408
poczatek wersji obiektu	2026-03-12T08:54:08
nazwa	strefa otwarta
oznaczenie	329SO
symbol	SO
obowiazuje od	2025-02-04
obowiazuje do	obecnie
status	w opracowaniu https://inspire.ec.europa.eu/codelist/ProcessStepGeneralValue/elaboration
charakter ustalenia	ogólnie wiążące https://inspire.ec.europa.eu/codelist/RegulationNatureValue/generallyBinding
profil podstawowy	teren rolnictwa z zakazem zabudowy teren lasu teren zieleni naturalnej teren wód teren komunikacji teren ogrodów działkowych teren infrastruktury technicznej
geometria	



plan	https://www.gov.pl/zagospodarowanieprzestrzenne/app/AktPlanowaniaPrzestrzennego/PL.ZIPPZP.11425/281803-POG/1POG
strefa planistyczna	PL.ZIPPZP.11425_281803-POG_1POG-329SJ_20250206T120106
identifier	https://www.gov.pl/zagospodarowanieprzestrzenne/app/StrefaPlanistyczna/PL.ZIPPZP.11425/281803-POG/1POG-329SJ/20250206T120106
przestrzen nazw	PL.ZIPPZP.11425/281803-POG
lokalny id	1POG-329SJ
wersja id	20250206T120106
poczatek wersji obiektu	2025-02-06T12:01:06
nazwa	strefa wielofunkcyjna z zabudową mieszkaniową jednorodzinną
oznaczenie	329SJ
symbol	SJ
obowiazuje od	2025-02-05
obowiazuje do	obecnie
status	w opracowaniu https://inspire.ec.europa.eu/codelist/ProcessStepGeneralValue/elaboration
charakter ustalenia	ogólnie wiążące https://inspire.ec.europa.eu/codelist/RegulationNatureValue/generallyBinding
profil podstawowy	teren zabudowy mieszkaniowej jednorodzinnej teren usług teren komunikacji teren zieleni urządzonej teren ogrodów działkowych teren infrastruktury technicznej
profil dodatkowy	teren zabudowy letniskowej lub rekreacji indywidualnej teren zieleni naturalnej teren lasu teren wód
maksymalna nadziemna intensywnosc zabudowy	0.9
maksymalny udzial powierzchni zabudowy	50%
maksymalna wysokosc zabudowy	12.0 m
minimalny udzial powierzchni	

biologicznie czynnej	30%
geometria	
plan	https://www.gov.pl/zagospodarowanieprzestrzenne/app/AktPlanowaniaPrzestrzennego/PL.ZIPPZP.11425/281803-POG/1POG
strefa planistyczna	PL.ZIPPZP.11425_281803-POG_1POG-329SR_20260413T070747
identifier	https://www.gov.pl/zagospodarowanieprzestrzenne/app/StrefaPlanistyczna/PL.ZIPPZP.11425/281803-POG/1POG-329SR/20260413T070747
przestrzen nazw	PL.ZIPPZP.11425/281803-POG
lokalny id	1POG-329SR
wersja id	20260413T070747
poczatek wersji obiektu	2026-04-13T07:07:47
nazwa	strefa produkcji rolniczej
oznaczenie	329SR
symbol	SR
obowiazuje od	2026-03-30
obowiazuje do	obecnie
status	w opracowaniu https://inspire.ec.europa.eu/codelist/ProcessStepGeneralValue/elaboration
charakter ustalenia	ogólnie wiążące https://inspire.ec.europa.eu/codelist/RegulationNatureValue/generallyBinding
profil podstawowy	teren produkcji w gospodarstwach rolnych teren wielkotowarowej produkcji rolnej teren akwakultury i obsługi rybactwa teren komunikacji teren ogrodów działkowych teren infrastruktury technicznej
profil dodatkowy	teren elektrowni słonecznej teren elektrowni wodnej teren zieleni urządzonej teren zieleni naturalnej teren lasu teren wód
maksymalna nadziemna intensywnosc zabudowy	1.2
maksymalny udzial powierzchni	

zabudowy	60%
maksymalna wysokosc zabudowy	12.0 m
minimalny udzial powierzchni biologicznie czynnej	30%
geometria	
plan	https://www.gov.pl/zagospodarowanieprzestrzenne/app /AktPlanowaniaPrzestrzennego/PL.ZIPPZP.11425/281803-POG/1POG

strefa planistyczna	PL.ZIPPZP.11425_281803-POG_1POG-330SZ_20250206T120106
identifier	https://www.gov.pl/zagospodarowanieprzestrzenne/app /StrefaPlanistyczna/PL.ZIPPZP.11425/281803-POG/1POG-330SZ /20250206T120106
przestrzen nazw	PL.ZIPPZP.11425/281803-POG
lokalny id	1POG-330SZ
wersja id	20250206T120106
poczatek wersji obiektu	2025-02-06T12:01:06
nazwa	strefa wielofunkcyjna z zabudową zagrodową
oznaczenie	330SZ
symbol	SZ
obowiazuje od	2025-02-05
obowiazuje do	obecnie
status	w opracowaniu https://inspire.ec.europa.eu/codelist/ProcessStepGeneralValue /elaboration
charakter ustalenia	ogólnie wiążące https://inspire.ec.europa.eu/codelist/RegulationNatureValue /generallyBinding
profil podstawowy	teren zabudowy zagrodowej teren produkcji w gospodarstwach rolnych teren akwakultury i obsługi rybactwa teren komunikacji teren zieleni urządzonej teren ogrodów działkowych teren infrastruktury technicznej
profil dodatkowy	teren usług teren zieleni naturalnej teren lasu teren wód
maksymalna nadziemna	

intensywnosc zabudowy	0.9
maksymalny udzial powierzchni zabudowy	50%
maksymalna wysokosc zabudowy	12.0 m
minimalny udzial powierzchni biologicznie czynnej	30%
geometria	
plan	https://www.gov.pl/zagospodarowanieprzestrzenne/app/AktPlanowaniaPrzestrzennego/PL.ZIPPZP.11425/281803-POG/1POG
strefa planistyczna	PL.ZIPPZP.11425_281803-POG_1POG-330SO_20260312T085408
identifier	https://www.gov.pl/zagospodarowanieprzestrzenne/app/StrefaPlanistyczna/PL.ZIPPZP.11425/281803-POG/1POG-330SO/20260312T085408
przestrzen nazw	PL.ZIPPZP.11425/281803-POG
lokalny id	1POG-330SO
wersja id	20260312T085408
poczatek wersji obiektu	2026-03-12T08:54:08
nazwa	strefa otwarta
oznaczenie	330SO
symbol	SO
obowiazuje od	2025-02-04
obowiazuje do	obecnie
status	w opracowaniu https://inspire.ec.europa.eu/codelist/ProcessStepGeneralValue/elaboration
charakter ustalenia	ogólnie wiążące https://inspire.ec.europa.eu/codelist/RegulationNatureValue/generallyBinding
profil podstawowy	teren rolnictwa z zakazem zabudowy teren lasu teren zieleni naturalnej teren wód teren komunikacji teren ogrodów działkowych teren infrastruktury technicznej
geometria	



plan	https://www.gov.pl/zagospodarowanieprzestrzenne/app /AktPlanowaniaPrzestrzennego/PL.ZIPPZP.11425/281803-POG/1POG

strefa planistyczna	PL.ZIPPZP.11425_281803-POG_1POG-330SJ_20250206T120106
identifier	https://www.gov.pl/zagospodarowanieprzestrzenne/app /StrefaPlanistyczna/PL.ZIPPZP.11425/281803-POG/1POG-330SJ /20250206T120106
przestrzen nazw	PL.ZIPPZP.11425/281803-POG
lokalny id	1POG-330SJ
wersja id	20250206T120106
poczatek wersji obiektu	2025-02-06T12:01:06
nazwa	strefa wielofunkcyjna z zabudową mieszkaniową jednorodzinną
oznaczenie	330SJ
symbol	SJ
obowiazuje od	2025-02-05
obowiazuje do	obecnie
status	w opracowaniu https://inspire.ec.europa.eu/codelist/ProcessStepGeneralValue /elaboration
charakter ustalenia	ogólnie wiążące https://inspire.ec.europa.eu/codelist/RegulationNatureValue /generallyBinding
profil podstawowy	teren zabudowy mieszkaniowej jednorodzinnej teren usług teren komunikacji teren zieleni urządzonej teren ogrodów działkowych teren infrastruktury technicznej
profil dodatkowy	teren zabudowy letniskowej lub rekreacji indywidualnej teren zieleni naturalnej teren lasu teren wód
maksymalna nadziemna intensywnosc zabudowy	0.9
maksymalny udzial powierzchni zabudowy	50%
maksymalna wysokosc zabudowy	12.0 m
minimalny udzial powierzchni	

biologicznie czynnej	30%
geometria	
plan	https://www.gov.pl/zagospodarowanieprzestrzenne/app/AktPlanowaniaPrzestrzennego/PL.ZIPPZP.11425/281803-POG/1POG
strefa planistyczna	PL.ZIPPZP.11425_281803-POG_1POG-330SR_20260413T071423
identifier	https://www.gov.pl/zagospodarowanieprzestrzenne/app/StrefaPlanistyczna/PL.ZIPPZP.11425/281803-POG/1POG-330SR/20260413T071423
przestrzen nazw	PL.ZIPPZP.11425/281803-POG
lokalny id	1POG-330SR
wersja id	20260413T071423
poczatek wersji obiektu	2026-04-13T07:14:23
nazwa	strefa produkcji rolniczej
oznaczenie	330SR
symbol	SR
obowiazuje od	2026-02-24
obowiazuje do	obecnie
status	w opracowaniu https://inspire.ec.europa.eu/codelist/ProcessStepGeneralValue/elaboration
charakter ustalenia	ogólnie wiążące https://inspire.ec.europa.eu/codelist/RegulationNatureValue/generallyBinding
profil podstawowy	teren produkcji w gospodarstwach rolnych teren wielkotowarowej produkcji rolnej teren akwakultury i obsługi rybactwa teren komunikacji teren ogrodów działkowych teren infrastruktury technicznej
profil dodatkowy	teren elektrowni słonecznej teren elektrowni wodnej teren zieleni urządzonej teren zieleni naturalnej teren lasu teren wód
maksymalna nadziemna intensywnosc zabudowy	1.2
maksymalny udzial powierzchni	

zabudowy	60%
maksymalna wysokosc zabudowy	12.0 m
minimalny udzial powierzchni biologicznie czynnej	30%
geometria	
plan	https://www.gov.pl/zagospodarowanieprzestrzenne/app /AktPlanowaniaPrzestrzennego/PL.ZIPPZP.11425/281803-POG/1POG

strefa planistyczna	PL.ZIPPZP.11425_281803-POG_1POG-331SZ_20260408T122949
identifier	https://www.gov.pl/zagospodarowanieprzestrzenne/app /StrefaPlanistyczna/PL.ZIPPZP.11425/281803-POG/1POG-331SZ /20260408T122949
przestrzen nazw	PL.ZIPPZP.11425/281803-POG
lokalny id	1POG-331SZ
wersja id	20260408T122949
poczatek wersji obiektu	2026-04-08T12:29:49
nazwa	strefa wielofunkcyjna z zabudową zagrodową
oznaczenie	331SZ
symbol	SZ
obowiazuje od	2025-02-05
obowiazuje do	obecnie
status	w opracowaniu https://inspire.ec.europa.eu/codelist/ProcessStepGeneralValue /elaboration
charakter ustalenia	ogólnie wiążące https://inspire.ec.europa.eu/codelist/RegulationNatureValue /generallyBinding
profil podstawowy	teren zabudowy zagrodowej teren produkcji w gospodarstwach rolnych teren akwakultury i obsługi rybactwa teren komunikacji teren zieleni urządzonej teren ogrodów działkowych teren infrastruktury technicznej
profil dodatkowy	teren usług teren zieleni naturalnej teren lasu teren wód
maksymalna nadziemna	

intensywnosc zabudowy	0.9
maksymalny udzial powierzchni zabudowy	50%
maksymalna wysokosc zabudowy	12.0 m
minimalny udzial powierzchni biologicznie czynnej	30%
geometria	
plan	https://www.gov.pl/zagospodarowanieprzestrzenne/app/AktPlanowaniaPrzestrzennego/PL.ZIPPZP.11425/281803-POG/1POG
strefa planistyczna	PL.ZIPPZP.11425_281803-POG_1POG-331SO_20260312T085408
identifier	https://www.gov.pl/zagospodarowanieprzestrzenne/app/StrefaPlanistyczna/PL.ZIPPZP.11425/281803-POG/1POG-331SO/20260312T085408
przestrzen nazw	PL.ZIPPZP.11425/281803-POG
lokalny id	1POG-331SO
wersja id	20260312T085408
poczatek wersji obiektu	2026-03-12T08:54:08
nazwa	strefa otwarta
oznaczenie	331SO
symbol	SO
obowiazuje od	2025-02-04
obowiazuje do	obecnie
status	w opracowaniu https://inspire.ec.europa.eu/codelist/ProcessStepGeneralValue/elaboration
charakter ustalenia	ogólnie wiążące https://inspire.ec.europa.eu/codelist/RegulationNatureValue/generallyBinding
profil podstawowy	teren rolnictwa z zakazem zabudowy teren lasu teren zieleni naturalnej teren wód teren komunikacji teren ogrodów działkowych teren infrastruktury technicznej
geometria	



plan	https://www.gov.pl/zagospodarowanieprzestrzenne/app /AktPlanowaniaPrzestrzennego/PL.ZIPPZP.11425/281803-POG/1POG
strefa planistyczna	PL.ZIPPZP.11425_281803-POG_1POG-331SJ_20260306T091230
identifier	https://www.gov.pl/zagospodarowanieprzestrzenne/app /StrefaPlanistyczna/PL.ZIPPZP.11425/281803-POG/1POG-331SJ /20260306T091230
przestrzen nazw	PL.ZIPPZP.11425/281803-POG
lokalny id	1POG-331SJ
wersja id	20260306T091230
poczatek wersji obiektu	2026-03-06T09:12:30
nazwa	strefa wielofunkcyjna z zabudową mieszkaniową jednorodzinną
oznaczenie	331SJ
symbol	SJ
obowiazuje od	2025-02-04
obowiazuje do	obecnie
status	w opracowaniu https://inspire.ec.europa.eu/codelist/ProcessStepGeneralValue /elaboration
charakter ustalenia	ogólnie wiążące https://inspire.ec.europa.eu/codelist/RegulationNatureValue /generallyBinding
profil podstawowy	teren zabudowy mieszkaniowej jednorodzinnej teren usług teren komunikacji teren zieleni urządzonej teren ogrodów działkowych teren infrastruktury technicznej
profil dodatkowy	teren zabudowy letniskowej lub rekreacji indywidualnej teren zieleni naturalnej teren lasu teren wód
maksymalna nadziemna intensywnosc zabudowy	0.9
maksymalny udzial powierzchni zabudowy	50%
maksymalna wysokosc zabudowy	12.0 m
minimalny udzial powierzchni	

biologicznie czynnej	30%
geometria	
plan	https://www.gov.pl/zagospodarowanieprzestrzenne/app /AktPlanowaniaPrzestrzennego/PL.ZIPPZP.11425/281803-POG/1POG

strefa planistyczna	PL.ZIPPZP.11425_281803-POG_1POG-331SR_20260414T055742
identifier	https://www.gov.pl/zagospodarowanieprzestrzenne/app /StrefaPlanistyczna/PL.ZIPPZP.11425/281803-POG/1POG-331SR /20260414T055742
przestrzen nazw	PL.ZIPPZP.11425/281803-POG
lokalny id	1POG-331SR
wersja id	20260414T055742
poczatek wersji obiektu	2026-04-14T05:57:42
nazwa	strefa produkcji rolniczej
oznaczenie	331SR
symbol	SR
obowiazuje od	2026-02-24
obowiazuje do	obecnie
status	w opracowaniu https://inspire.ec.europa.eu/codelist/ProcessStepGeneralValue /elaboration
charakter ustalenia	ogólnie wiążące https://inspire.ec.europa.eu/codelist/RegulationNatureValue /generallyBinding
profil podstawowy	teren produkcji w gospodarstwach rolnych teren wielkotowarowej produkcji rolnej teren akwakultury i obsługi rybactwa teren komunikacji teren ogrodów działkowych teren infrastruktury technicznej
profil dodatkowy	teren elektrowni słonecznej teren elektrowni wodnej teren zieleni urządzonej teren zieleni naturalnej teren lasu teren wód
maksymalna nadziemna intensywnosc zabudowy	1.2
maksymalny udzial powierzchni	

zabudowy	60%
maksymalna wysokosc zabudowy	12.0 m
minimalny udzial powierzchni biologicznie czynnej	30%
geometria	
plan	https://www.gov.pl/zagospodarowanieprzestrzenne/app /AktPlanowaniaPrzestrzennego/PL.ZIPPZP.11425/281803-POG/1POG

strefa planistyczna	PL.ZIPPZP.11425_281803-POG_1POG-332SZ_20260312T093730
identifier	https://www.gov.pl/zagospodarowanieprzestrzenne/app /StrefaPlanistyczna/PL.ZIPPZP.11425/281803-POG/1POG-332SZ /20260312T093730
przestrzen nazw	PL.ZIPPZP.11425/281803-POG
lokalny id	1POG-332SZ
wersja id	20260312T093730
poczatek wersji obiektu	2026-03-12T09:37:30
nazwa	strefa wielofunkcyjna z zabudową zagrodową
oznaczenie	332SZ
symbol	SZ
obowiazuje od	2025-02-05
obowiazuje do	obecnie
status	w opracowaniu https://inspire.ec.europa.eu/codelist/ProcessStepGeneralValue /elaboration
charakter ustalenia	ogólnie wiążące https://inspire.ec.europa.eu/codelist/RegulationNatureValue /generallyBinding
profil podstawowy	teren zabudowy zagrodowej teren produkcji w gospodarstwach rolnych teren akwakultury i obsługi rybactwa teren komunikacji teren zieleni urządzonej teren ogrodów działkowych teren infrastruktury technicznej
profil dodatkowy	teren usług teren zieleni naturalnej teren lasu teren wód
maksymalna nadziemna	

intensywnosc zabudowy	0.9
maksymalny udzial powierzchni zabudowy	50%
maksymalna wysokosc zabudowy	12.0 m
minimalny udzial powierzchni biologicznie czynnej	30%
geometria	
plan	https://www.gov.pl/zagospodarowanieprzestrzenne/app/AktPlanowaniaPrzestrzennego/PL.ZIPPZP.11425/281803-POG/1POG
strefa planistyczna	PL.ZIPPZP.11425_281803-POG_1POG-332SO_20260313T083419
identifier	https://www.gov.pl/zagospodarowanieprzestrzenne/app/StrefaPlanistyczna/PL.ZIPPZP.11425/281803-POG/1POG-332SO/20260313T083419
przestrzen nazw	PL.ZIPPZP.11425/281803-POG
lokalny id	1POG-332SO
wersja id	20260313T083419
poczatek wersji obiektu	2026-03-13T08:34:19
nazwa	strefa otwarta
oznaczenie	332SO
symbol	SO
obowiazuje od	2025-02-04
obowiazuje do	obecnie
status	w opracowaniu https://inspire.ec.europa.eu/codelist/ProcessStepGeneralValue/elaboration
charakter ustalenia	ogólnie wiążące https://inspire.ec.europa.eu/codelist/RegulationNatureValue/generallyBinding
profil podstawowy	teren rolnictwa z zakazem zabudowy teren lasu teren zieleni naturalnej teren wód teren komunikacji teren ogrodów działkowych teren infrastruktury technicznej
geometria	



plan	https://www.gov.pl/zagospodarowanieprzestrzenne/app /AktPlanowaniaPrzestrzennego/PL.ZIPPZP.11425/281803-POG/1POG
strefa planistyczna	PL.ZIPPZP.11425_281803-POG_1POG-332SJ_20250327T094400
identifier	https://www.gov.pl/zagospodarowanieprzestrzenne/app /StrefaPlanistyczna/PL.ZIPPZP.11425/281803-POG/1POG-332SJ /20250327T094400
przestrzen nazw	PL.ZIPPZP.11425/281803-POG
lokalny id	1POG-332SJ
wersja id	20250327T094400
poczatek wersji obiektu	2025-03-27T09:44
nazwa	strefa wielofunkcyjna z zabudową mieszkaniową jednorodzinną
oznaczenie	332SJ
symbol	SJ
obowiazuje od	2025-02-04
obowiazuje do	obecnie
status	w opracowaniu https://inspire.ec.europa.eu/codelist/ProcessStepGeneralValue /elaboration
charakter ustalenia	ogólnie wiążące https://inspire.ec.europa.eu/codelist/RegulationNatureValue /generallyBinding
profil podstawowy	teren zabudowy mieszkaniowej jednorodzinnej teren usług teren komunikacji teren zieleni urządzonej teren ogrodów działkowych teren infrastruktury technicznej
profil dodatkowy	teren zabudowy letniskowej lub rekreacji indywidualnej teren zieleni naturalnej teren lasu teren wód
maksymalna nadziemna intensywnosc zabudowy	0.9
maksymalny udzial powierzchni zabudowy	50%
maksymalna wysokosc zabudowy	12.0 m
minimalny udzial powierzchni	

biologicznie czynnej	30%
geometria	
plan	https://www.gov.pl/zagospodarowanieprzestrzenne/app /AktPlanowaniaPrzestrzennego/PL.ZIPPZP.11425/281803-POG/1POG
strefa planistyczna	PL.ZIPPZP.11425_281803-POG_1POG-332SR_20260413T071655
identifier	https://www.gov.pl/zagospodarowanieprzestrzenne/app /StrefaPlanistyczna/PL.ZIPPZP.11425/281803-POG/1POG-332SR /20260413T071655
przestrzen nazw	PL.ZIPPZP.11425/281803-POG
lokalny id	1POG-332SR
wersja id	20260413T071655
poczatek wersji obiektu	2026-04-13T07:16:55
nazwa	strefa produkcji rolniczej
oznaczenie	332SR
symbol	SR
obowiazuje od	2026-02-24
obowiazuje do	obecnie
status	w opracowaniu https://inspire.ec.europa.eu/codelist/ProcessStepGeneralValue /elaboration
charakter ustalenia	ogólnie wiążące https://inspire.ec.europa.eu/codelist/RegulationNatureValue /generallyBinding
profil podstawowy	teren produkcji w gospodarstwach rolnych teren wielkotowarowej produkcji rolnej teren akwakultury i obsługi rybactwa teren komunikacji teren ogrodów działkowych teren infrastruktury technicznej
profil dodatkowy	teren elektrowni słonecznej teren elektrowni wodnej teren zieleni urządzonej teren zieleni naturalnej teren lasu teren wód
maksymalna nadziemna intensywnosc zabudowy	1.2
maksymalny udzial powierzchni	

zabudowy	60%
maksymalna wysokosc zabudowy	12.0 m
minimalny udzial powierzchni biologicznie czynnej	30%
geometria	
plan	https://www.gov.pl/zagospodarowanieprzestrzenne/app /AktPlanowaniaPrzestrzennego/PL.ZIPPZP.11425/281803-POG/1POG

strefa planistyczna	PL.ZIPPZP.11425_281803-POG_1POG-333SZ_20250206T120106
identifier	https://www.gov.pl/zagospodarowanieprzestrzenne/app /StrefaPlanistyczna/PL.ZIPPZP.11425/281803-POG/1POG-333SZ /20250206T120106
przestrzen nazw	PL.ZIPPZP.11425/281803-POG
lokalny id	1POG-333SZ
wersja id	20250206T120106
poczatek wersji obiektu	2025-02-06T12:01:06
nazwa	strefa wielofunkcyjna z zabudową zagrodową
oznaczenie	333SZ
symbol	SZ
obowiazuje od	2025-02-05
obowiazuje do	obecnie
status	w opracowaniu https://inspire.ec.europa.eu/codelist/ProcessStepGeneralValue /elaboration
charakter ustalenia	ogólnie wiążące https://inspire.ec.europa.eu/codelist/RegulationNatureValue /generallyBinding
profil podstawowy	teren zabudowy zagrodowej teren produkcji w gospodarstwach rolnych teren akwakultury i obsługi rybactwa teren komunikacji teren zieleni urządzonej teren ogrodów działkowych teren infrastruktury technicznej
profil dodatkowy	teren usług teren zieleni naturalnej teren lasu teren wód
maksymalna nadziemna	

intensywnosc zabudowy	0.9
maksymalny udzial powierzchni zabudowy	50%
maksymalna wysokosc zabudowy	12.0 m
minimalny udzial powierzchni biologicznie czynnej	30%
geometria	
plan	https://www.gov.pl/zagospodarowanieprzestrzenne/app/AktPlanowaniaPrzestrzennego/PL.ZIPPZP.11425/281803-POG/1POG
strefa planistyczna	PL.ZIPPZP.11425_281803-POG_1POG-333SO_20260312T085408
identifier	https://www.gov.pl/zagospodarowanieprzestrzenne/app/StrefaPlanistyczna/PL.ZIPPZP.11425/281803-POG/1POG-333SO/20260312T085408
przestrzen nazw	PL.ZIPPZP.11425/281803-POG
lokalny id	1POG-333SO
wersja id	20260312T085408
poczatek wersji obiektu	2026-03-12T08:54:08
nazwa	strefa otwarta
oznaczenie	333SO
symbol	SO
obowiazuje od	2025-02-04
obowiazuje do	obecnie
status	w opracowaniu https://inspire.ec.europa.eu/codelist/ProcessStepGeneralValue/elaboration
charakter ustalenia	ogólnie wiążące https://inspire.ec.europa.eu/codelist/RegulationNatureValue/generallyBinding
profil podstawowy	teren rolnictwa z zakazem zabudowy teren lasu teren zieleni naturalnej teren wód teren komunikacji teren ogrodów działkowych teren infrastruktury technicznej
geometria	



plan	https://www.gov.pl/zagospodarowanieprzestrzenne/app/AktPlanowaniaPrzestrzennego/PL.ZIPPZP.11425/281803-POG/1POG
strefa planistyczna	PL.ZIPPZP.11425_281803-POG_1POG-333SJ_20250206T120106
identifier	https://www.gov.pl/zagospodarowanieprzestrzenne/app/StrefaPlanistyczna/PL.ZIPPZP.11425/281803-POG/1POG-333SJ/20250206T120106
przestrzen nazw	PL.ZIPPZP.11425/281803-POG
lokalny id	1POG-333SJ
wersja id	20250206T120106
poczatek wersji obiektu	2025-02-06T12:01:06
nazwa	strefa wielofunkcyjna z zabudową mieszkaniową jednorodzinną
oznaczenie	333SJ
symbol	SJ
obowiazuje od	2025-02-04
obowiazuje do	obecnie
status	w opracowaniu https://inspire.ec.europa.eu/codelist/ProcessStepGeneralValue/elaboration
charakter ustalenia	ogólnie wiążące https://inspire.ec.europa.eu/codelist/RegulationNatureValue/generallyBinding
profil podstawowy	teren zabudowy mieszkaniowej jednorodzinnej teren usług teren komunikacji teren zieleni urządzonej teren ogrodów działkowych teren infrastruktury technicznej
profil dodatkowy	teren zabudowy letniskowej lub rekreacji indywidualnej teren zieleni naturalnej teren lasu teren wód
maksymalna nadziemna intensywnosc zabudowy	0.9
maksymalny udzial powierzchni zabudowy	50%
maksymalna wysokosc zabudowy	12.0 m
minimalny udzial powierzchni	

biologicznie czynnej	30%
geometria	
plan	https://www.gov.pl/zagospodarowanieprzestrzenne/app /AktPlanowaniaPrzestrzennego/PL.ZIPPZP.11425/281803-POG/1POG
strefa planistyczna	PL.ZIPPZP.11425_281803-POG_1POG-333SR_20260618T113006
identifier	https://www.gov.pl/zagospodarowanieprzestrzenne/app /StrefaPlanistyczna/PL.ZIPPZP.11425/281803-POG/1POG-333SR /20260618T113006
przestrzen nazw	PL.ZIPPZP.11425/281803-POG
lokalny id	1POG-333SR
wersja id	20260618T113006
poczatek wersji obiektu	2026-06-18T11:30:06
nazwa	strefa produkcji rolniczej
oznaczenie	333SR
symbol	SR
obowiazuje od	2026-03-30
obowiazuje do	obecnie
status	w opracowaniu https://inspire.ec.europa.eu/codelist/ProcessStepGeneralValue /elaboration
charakter ustalenia	ogólnie wiążące https://inspire.ec.europa.eu/codelist/RegulationNatureValue /generallyBinding
profil podstawowy	teren produkcji w gospodarstwach rolnych teren wielkotowarowej produkcji rolnej teren akwakultury i obsługi rybactwa teren komunikacji teren ogrodów działkowych teren infrastruktury technicznej
profil dodatkowy	teren zieleni urządzonej teren zieleni naturalnej teren lasu teren wód
maksymalna nadziemna intensywnosc zabudowy	1.2
maksymalny udzial powierzchni zabudowy	60%
maksymalna wysokosc zabudowy	12.0 m

minimalny udzial powierzchni biologicznie czynnej	30%
geometria	
plan	https://www.gov.pl/zagospodarowanieprzestrzenne/app /AktPlanowaniaPrzestrzennego/PL.ZIPPZP.11425/281803-POG/1POG

strefa planistyczna	PL.ZIPPZP.11425_281803-POG_1POG-334SZ_20260310T100133
identifier	https://www.gov.pl/zagospodarowanieprzestrzenne/app /StrefaPlanistyczna/PL.ZIPPZP.11425/281803-POG/1POG-334SZ /20260310T100133
przestrzen nazw	PL.ZIPPZP.11425/281803-POG
lokalny id	1POG-334SZ
wersja id	20260310T100133
poczatek wersji obiektu	2026-03-10T10:01:33
nazwa	strefa wielofunkcyjna z zabudową zagrodową
oznaczenie	334SZ
symbol	SZ
obowiazuje od	2025-02-05
obowiazuje do	obecnie
status	w opracowaniu https://inspire.ec.europa.eu/codelist/ProcessStepGeneralValue /elaboration
charakter ustalenia	ogólnie wiążące https://inspire.ec.europa.eu/codelist/RegulationNatureValue /generallyBinding
profil podstawowy	teren zabudowy zagrodowej teren produkcji w gospodarstwach rolnych teren akwakultury i obsługi rybactwa teren komunikacji teren zieleni urządzonej teren ogrodów działkowych teren infrastruktury technicznej
profil dodatkowy	teren usług teren zieleni naturalnej teren lasu teren wód
maksymalna nadziemna intensywnosc zabudowy	0.9
maksymalny udzial powierzchni	

zabudowy	50%
maksymalna wysokosc zabudowy	12.0 m
minimalny udzial powierzchni biologicznie czynnej	30%
geometria	
plan	https://www.gov.pl/zagospodarowanieprzestrzenne/app/AktPlanowaniaPrzestrzennego/PL.ZIPPZP.11425/281803-POG/1POG

strefa planistyczna	PL.ZIPPZP.11425_281803-POG_1POG-334SO_20260312T085408
identifier	https://www.gov.pl/zagospodarowanieprzestrzenne/app/StrefaPlanistyczna/PL.ZIPPZP.11425/281803-POG/1POG-334SO/20260312T085408
przestrzen nazw	PL.ZIPPZP.11425/281803-POG
lokalny id	1POG-334SO
wersja id	20260312T085408
poczatek wersji obiektu	2026-03-12T08:54:08
nazwa	strefa otwarta
oznaczenie	334SO
symbol	SO
obowiazuje od	2025-02-04
obowiazuje do	obecnie
status	w opracowaniu https://inspire.ec.europa.eu/codelist/ProcessStepGeneralValue/elaboration
charakter ustalenia	ogólnie wiążące https://inspire.ec.europa.eu/codelist/RegulationNatureValue/generallyBinding
profil podstawowy	teren rolnictwa z zakazem zabudowy teren lasu teren zieleni naturalnej teren wód teren komunikacji teren ogrodów działkowych teren infrastruktury technicznej
geometria	



plan	https://www.gov.pl/zagospodarowanieprzestrzenne/app /AktPlanowaniaPrzestrzennego/PL.ZIPPZP.11425/281803-POG/1POG
strefa planistyczna	PL.ZIPPZP.11425_281803-POG_1POG-334SJ_20260310T115418
identifier	https://www.gov.pl/zagospodarowanieprzestrzenne/app /StrefaPlanistyczna/PL.ZIPPZP.11425/281803-POG/1POG-334SJ /20260310T115418
przestrzen nazw	PL.ZIPPZP.11425/281803-POG
lokalny id	1POG-334SJ
wersja id	20260310T115418
poczatek wersji obiektu	2026-03-10T11:54:18
nazwa	strefa wielofunkcyjna z zabudową mieszkaniową jednorodzinną
oznaczenie	334SJ
symbol	SJ
obowiazuje od	2025-02-05
obowiazuje do	obecnie
status	w opracowaniu https://inspire.ec.europa.eu/codelist/ProcessStepGeneralValue /elaboration
charakter ustalenia	ogólnie wiążące https://inspire.ec.europa.eu/codelist/RegulationNatureValue /generallyBinding
profil podstawowy	teren zabudowy mieszkaniowej jednorodzinnej teren usług teren komunikacji teren zieleni urządzonej teren ogrodów działkowych teren infrastruktury technicznej
profil dodatkowy	teren zabudowy letniskowej lub rekreacji indywidualnej teren zieleni naturalnej teren lasu teren wód
maksymalna nadziemna intensywnosc zabudowy	0.9
maksymalny udzial powierzchni zabudowy	50%
maksymalna wysokosc zabudowy	12.0 m
minimalny udzial powierzchni	

biologicznie czynnej	30%
geometria	
plan	https://www.gov.pl/zagospodarowanieprzestrzenne/app /AktPlanowaniaPrzestrzennego/PL.ZIPPZP.11425/281803-POG/1POG
strefa planistyczna	PL.ZIPPZP.11425_281803-POG_1POG-334SR_20260409T073644
identifier	https://www.gov.pl/zagospodarowanieprzestrzenne/app /StrefaPlanistyczna/PL.ZIPPZP.11425/281803-POG/1POG-334SR /20260409T073644
przestrzen nazw	PL.ZIPPZP.11425/281803-POG
lokalny id	1POG-334SR
wersja id	20260409T073644
poczatek wersji obiektu	2026-04-09T07:36:44
nazwa	strefa produkcji rolniczej
oznaczenie	334SR
symbol	SR
obowiazuje od	2026-03-04
obowiazuje do	obecnie
status	w opracowaniu https://inspire.ec.europa.eu/codelist/ProcessStepGeneralValue /elaboration
charakter ustalenia	ogólnie wiążące https://inspire.ec.europa.eu/codelist/RegulationNatureValue /generallyBinding
profil podstawowy	teren produkcji w gospodarstwach rolnych teren wielkotowarowej produkcji rolnej teren akwakultury i obsługi rybactwa teren komunikacji teren ogrodów działkowych teren infrastruktury technicznej
profil dodatkowy	teren elektrowni słonecznej teren elektrowni wodnej teren zieleni urządzonej teren zieleni naturalnej teren lasu teren wód
maksymalna nadziemna intensywnosc zabudowy	1.2
maksymalny udzial powierzchni	

zabudowy	60%
maksymalna wysokosc zabudowy	12.0 m
minimalny udzial powierzchni biologicznie czynnej	30%
geometria	
plan	https://www.gov.pl/zagospodarowanieprzestrzenne/app/AktPlanowaniaPrzestrzennego/PL.ZIPPZP.11425/281803-POG/1POG

strefa planistyczna	PL.ZIPPZP.11425_281803-POG_1POG-335SZ_20260310T100132
identifier	https://www.gov.pl/zagospodarowanieprzestrzenne/app/StrefaPlanistyczna/PL.ZIPPZP.11425/281803-POG/1POG-335SZ/20260310T100132
przestrzen nazw	PL.ZIPPZP.11425/281803-POG
lokalny id	1POG-335SZ
wersja id	20260310T100132
poczatek wersji obiektu	2026-03-10T10:01:32
nazwa	strefa wielofunkcyjna z zabudową zagrodową
oznaczenie	335SZ
symbol	SZ
obowiazuje od	2025-02-05
obowiazuje do	obecnie
status	w opracowaniu https://inspire.ec.europa.eu/codelist/ProcessStepGeneralValue/elaboration
charakter ustalenia	ogólnie wiążące https://inspire.ec.europa.eu/codelist/RegulationNatureValue/generallyBinding
profil podstawowy	teren zabudowy zagrodowej teren produkcji w gospodarstwach rolnych teren akwakultury i obsługi rybactwa teren komunikacji teren zieleni urządzonej teren ogrodów działkowych teren infrastruktury technicznej
profil dodatkowy	teren usług teren zieleni naturalnej teren lasu teren wód
maksymalna nadziemna	

intensywnosc zabudowy	0.9
maksymalny udzial powierzchni zabudowy	50%
maksymalna wysokosc zabudowy	12.0 m
minimalny udzial powierzchni biologicznie czynnej	30%
geometria	
plan	https://www.gov.pl/zagospodarowanieprzestrzenne/app/AktPlanowaniaPrzestrzennego/PL.ZIPPZP.11425/281803-POG/1POG
strefa planistyczna	PL.ZIPPZP.11425_281803-POG_1POG-335SO_20260312T085408
identifier	https://www.gov.pl/zagospodarowanieprzestrzenne/app/StrefaPlanistyczna/PL.ZIPPZP.11425/281803-POG/1POG-335SO/20260312T085408
przestrzen nazw	PL.ZIPPZP.11425/281803-POG
lokalny id	1POG-335SO
wersja id	20260312T085408
poczatek wersji obiektu	2026-03-12T08:54:08
nazwa	strefa otwarta
oznaczenie	335SO
symbol	SO
obowiazuje od	2025-02-04
obowiazuje do	obecnie
status	w opracowaniu https://inspire.ec.europa.eu/codelist/ProcessStepGeneralValue/elaboration
charakter ustalenia	ogólnie wiążące https://inspire.ec.europa.eu/codelist/RegulationNatureValue/generallyBinding
profil podstawowy	teren rolnictwa z zakazem zabudowy teren lasu teren zieleni naturalnej teren wód teren komunikacji teren ogrodów działkowych teren infrastruktury technicznej
geometria	



plan	https://www.gov.pl/zagospodarowanieprzestrzenne/app /AktPlanowaniaPrzestrzennego/PL.ZIPPZP.11425/281803-POG/1POG
strefa planistyczna	PL.ZIPPZP.11425_281803-POG_1POG-335SJ_20260312T084927
identifier	https://www.gov.pl/zagospodarowanieprzestrzenne/app /StrefaPlanistyczna/PL.ZIPPZP.11425/281803-POG/1POG-335SJ /20260312T084927
przestrzen nazw	PL.ZIPPZP.11425/281803-POG
lokalny id	1POG-335SJ
wersja id	20260312T084927
poczatek wersji obiektu	2026-03-12T08:49:27
nazwa	strefa wielofunkcyjna z zabudową mieszkaniową jednorodzinną
oznaczenie	335SJ
symbol	SJ
obowiazuje od	2025-02-04
obowiazuje do	obecnie
status	w opracowaniu https://inspire.ec.europa.eu/codelist/ProcessStepGeneralValue /elaboration
charakter ustalenia	ogólnie wiążące https://inspire.ec.europa.eu/codelist/RegulationNatureValue /generallyBinding
profil podstawowy	teren zabudowy mieszkaniowej jednorodzinnej teren usług teren komunikacji teren zieleni urządzonej teren ogrodów działkowych teren infrastruktury technicznej
profil dodatkowy	teren zabudowy letniskowej lub rekreacji indywidualnej teren zieleni naturalnej teren lasu teren wód
maksymalna nadziemna intensywnosc zabudowy	0.9
maksymalny udzial powierzchni zabudowy	50%
maksymalna wysokosc zabudowy	12.0 m
minimalny udzial powierzchni	

biologicznie czynnej	30%
geometria	
plan	https://www.gov.pl/zagospodarowanieprzestrzenne/app /AktPlanowaniaPrzestrzennego/PL.ZIPPZP.11425/281803-POG/1POG

strefa planistyczna	PL.ZIPPZP.11425_281803-POG_1POG-335SR_20260409T073644
identifier	https://www.gov.pl/zagospodarowanieprzestrzenne/app /StrefaPlanistyczna/PL.ZIPPZP.11425/281803-POG/1POG-335SR /20260409T073644
przestrzen nazw	PL.ZIPPZP.11425/281803-POG
lokalny id	1POG-335SR
wersja id	20260409T073644
poczatek wersji obiektu	2026-04-09T07:36:44
nazwa	strefa produkcji rolniczej
oznaczenie	335SR
symbol	SR
obowiazuje od	2026-03-04
obowiazuje do	obecnie
status	w opracowaniu https://inspire.ec.europa.eu/codelist/ProcessStepGeneralValue /elaboration
charakter ustalenia	ogólnie wiążące https://inspire.ec.europa.eu/codelist/RegulationNatureValue /generallyBinding
profil podstawowy	teren produkcji w gospodarstwach rolnych teren wielkotowarowej produkcji rolnej teren akwakultury i obsługi rybactwa teren komunikacji teren ogrodów działkowych teren infrastruktury technicznej
profil dodatkowy	teren elektrowni słonecznej teren elektrowni wodnej teren zieleni urządzonej teren zieleni naturalnej teren lasu teren wód
maksymalna nadziemna intensywnosc zabudowy	1.2
maksymalny udzial powierzchni	

zabudowy	60%
maksymalna wysokosc zabudowy	12.0 m
minimalny udzial powierzchni biologicznie czynnej	30%
geometria	
plan	https://www.gov.pl/zagospodarowanieprzestrzenne/app/AktPlanowaniaPrzestrzennego/PL.ZIPPZP.11425/281803-POG/1POG

strefa planistyczna	PL.ZIPPZP.11425_281803-POG_1POG-336SZ_20250206T120106
identifier	https://www.gov.pl/zagospodarowanieprzestrzenne/app/StrefaPlanistyczna/PL.ZIPPZP.11425/281803-POG/1POG-336SZ/20250206T120106
przestrzen nazw	PL.ZIPPZP.11425/281803-POG
lokalny id	1POG-336SZ
wersja id	20250206T120106
poczatek wersji obiektu	2025-02-06T12:01:06
nazwa	strefa wielofunkcyjna z zabudową zagrodową
oznaczenie	336SZ
symbol	SZ
obowiazuje od	2025-02-05
obowiazuje do	obecnie
status	w opracowaniu https://inspire.ec.europa.eu/codelist/ProcessStepGeneralValue/elaboration
charakter ustalenia	ogólnie wiążące https://inspire.ec.europa.eu/codelist/RegulationNatureValue/generallyBinding
profil podstawowy	teren zabudowy zagrodowej teren produkcji w gospodarstwach rolnych teren akwakultury i obsługi rybactwa teren komunikacji teren zieleni urządzonej teren ogrodów działkowych teren infrastruktury technicznej
profil dodatkowy	teren usług teren zieleni naturalnej teren lasu teren wód
maksymalna nadziemna	

intensywnosc zabudowy	0.9
maksymalny udzial powierzchni zabudowy	50%
maksymalna wysokosc zabudowy	12.0 m
minimalny udzial powierzchni biologicznie czynnej	30%
geometria	
plan	https://www.gov.pl/zagospodarowanieprzestrzenne/app/AktPlanowaniaPrzestrzennego/PL.ZIPPZP.11425/281803-POG/1POG
strefa planistyczna	PL.ZIPPZP.11425_281803-POG_1POG-336SO_20260312T085408
identifier	https://www.gov.pl/zagospodarowanieprzestrzenne/app/StrefaPlanistyczna/PL.ZIPPZP.11425/281803-POG/1POG-336SO/20260312T085408
przestrzen nazw	PL.ZIPPZP.11425/281803-POG
lokalny id	1POG-336SO
wersja id	20260312T085408
poczatek wersji obiektu	2026-03-12T08:54:08
nazwa	strefa otwarta
oznaczenie	336SO
symbol	SO
obowiazuje od	2025-02-04
obowiazuje do	obecnie
status	w opracowaniu https://inspire.ec.europa.eu/codelist/ProcessStepGeneralValue/elaboration
charakter ustalenia	ogólnie wiążące https://inspire.ec.europa.eu/codelist/RegulationNatureValue/generallyBinding
profil podstawowy	teren rolnictwa z zakazem zabudowy teren lasu teren zieleni naturalnej teren wód teren komunikacji teren ogrodów działkowych teren infrastruktury technicznej
geometria	



plan	https://www.gov.pl/zagospodarowanieprzestrzenne/app /AktPlanowaniaPrzestrzennego/PL.ZIPPZP.11425/281803-POG/1POG
strefa planistyczna	PL.ZIPPZP.11425_281803-POG_1POG-336SJ_20260904T131457
identifier	https://www.gov.pl/zagospodarowanieprzestrzenne/app /StrefaPlanistyczna/PL.ZIPPZP.11425/281803-POG/1POG-336SJ /20260904T131457
przestrzen nazw	PL.ZIPPZP.11425/281803-POG
lokalny id	1POG-336SJ
wersja id	20260904T131457
poczatek wersji obiektu	2026-09-04T13:14:57
nazwa	strefa wielofunkcyjna z zabudową mieszkaniową jednorodzinną
oznaczenie	336SJ
symbol	SJ
obowiazuje od	2025-02-04
obowiazuje do	obecnie
status	w opracowaniu https://inspire.ec.europa.eu/codelist/ProcessStepGeneralValue /elaboration
charakter ustalenia	ogólnie wiążące https://inspire.ec.europa.eu/codelist/RegulationNatureValue /generallyBinding
profil podstawowy	teren zabudowy mieszkaniowej jednorodzinnej teren usług teren komunikacji teren zieleni urządzonej teren ogrodów działkowych teren infrastruktury technicznej
profil dodatkowy	teren zabudowy letniskowej lub rekreacji indywidualnej teren zieleni naturalnej teren lasu teren wód
maksymalna nadziemna intensywnosc zabudowy	0.9
maksymalny udzial powierzchni zabudowy	50%
maksymalna wysokosc zabudowy	12.0 m
minimalny udzial powierzchni	

biologicznie czynnej	30%
geometria	
plan	https://www.gov.pl/zagospodarowanieprzestrzenne/app /AktPlanowaniaPrzestrzennego/PL.ZIPPZP.11425/281803-POG/1POG
strefa planistyczna	PL.ZIPPZP.11425_281803-POG_1POG-336SR_20260618T074812
identifier	https://www.gov.pl/zagospodarowanieprzestrzenne/app /StrefaPlanistyczna/PL.ZIPPZP.11425/281803-POG/1POG-336SR /20260618T074812
przestrzen nazw	PL.ZIPPZP.11425/281803-POG
lokalny id	1POG-336SR
wersja id	20260618T074812
poczatek wersji obiektu	2026-06-18T07:48:12
nazwa	strefa produkcji rolniczej
oznaczenie	336SR
symbol	SR
obowiazuje od	2025-02-05
obowiazuje do	obecnie
status	w opracowaniu https://inspire.ec.europa.eu/codelist/ProcessStepGeneralValue /elaboration
charakter ustalenia	ogólnie wiążące https://inspire.ec.europa.eu/codelist/RegulationNatureValue /generallyBinding
profil podstawowy	teren produkcji w gospodarstwach rolnych teren wielkotowarowej produkcji rolnej teren akwakultury i obsługi rybactwa teren komunikacji teren ogrodów działkowych teren infrastruktury technicznej
profil dodatkowy	teren rolnictwa z zakazem zabudowy teren elektrowni słonecznej teren elektrowni wodnej teren zieleni urządzonej teren zieleni naturalnej teren lasu teren wód
maksymalna nadziemna intensywnosc zabudowy	1.2

maksymalny udzial powierzchni zabudowy	60%
maksymalna wysokosc zabudowy	12.0 m
minimalny udzial powierzchni biologicznie czynnej	30%
geometria	
plan	https://www.gov.pl/zagospodarowanieprzestrzenne/app/AktPlanowaniaPrzestrzennego/PL.ZIPPZP.11425/281803-POG/1POG

strefa planistyczna	PL.ZIPPZP.11425_281803-POG_1POG-337SZ_20260223T074807
identifier	https://www.gov.pl/zagospodarowanieprzestrzenne/app/StrefaPlanistyczna/PL.ZIPPZP.11425/281803-POG/1POG-337SZ/20260223T074807
przestrzen nazw	PL.ZIPPZP.11425/281803-POG
lokalny id	1POG-337SZ
wersja id	20260223T074807
poczatek wersji obiektu	2026-02-23T07:48:07
nazwa	strefa wielofunkcyjna z zabudową zagrodową
oznaczenie	337SZ
symbol	SZ
obowiazuje od	2025-02-05
obowiazuje do	obecnie
status	w opracowaniu https://inspire.ec.europa.eu/codelist/ProcessStepGeneralValue/elaboration
charakter ustalenia	ogólnie wiążące https://inspire.ec.europa.eu/codelist/RegulationNatureValue/generallyBinding
profil podstawowy	teren zabudowy zagrodowej teren produkcji w gospodarstwach rolnych teren akwakultury i obsługi rybactwa teren komunikacji teren zieleni urządzonej teren ogrodów działkowych teren infrastruktury technicznej
profil dodatkowy	teren usług teren zieleni naturalnej teren lasu teren wód

maksymalna nadziemna intensywnosc zabudowy	0.9
maksymalny udzial powierzchni zabudowy	50%
maksymalna wysokosc zabudowy	12.0 m
minimalny udzial powierzchni biologicznie czynnej	30%
geometria	
plan	https://www.gov.pl/zagospodarowanieprzestrzenne/app/AktPlanowaniaPrzestrzennego/PL.ZIPPZP.11425/281803-POG/1POG

strefa planistyczna	PL.ZIPPZP.11425_281803-POG_1POG-337SO_20260312T085408
identifier	https://www.gov.pl/zagospodarowanieprzestrzenne/app/StrefaPlanistyczna/PL.ZIPPZP.11425/281803-POG/1POG-337SO/20260312T085408
przestrzen nazw	PL.ZIPPZP.11425/281803-POG
lokalny id	1POG-337SO
wersja id	20260312T085408
poczatek wersji obiektu	2026-03-12T08:54:08
nazwa	strefa otwarta
oznaczenie	337SO
symbol	SO
obowiazuje od	2025-02-04
obowiazuje do	obecnie
status	w opracowaniu https://inspire.ec.europa.eu/codelist/ProcessStepGeneralValue/elaboration
charakter ustalenia	ogólnie wiążące https://inspire.ec.europa.eu/codelist/RegulationNatureValue/generallyBinding
profil podstawowy	teren rolnictwa z zakazem zabudowy teren lasu teren zieleni naturalnej teren wód teren komunikacji teren ogrodów działkowych teren infrastruktury technicznej
profil dodatkowy	teren elektrowni słonecznej teren elektrowni geotermalnej

	teren elektrowni wodnej teren biogazowni teren zieleni urządzonej
geometria	
plan	https://www.gov.pl/zagospodarowanieprzestrzenne/app /AktPlanowaniaPrzestrzennego/PL.ZIPPZP.11425/281803-POG/1POG

strefa planistyczna	PL.ZIPPZP.11425_281803-POG_1POG-337SJ_20250206T120106
identifier	https://www.gov.pl/zagospodarowanieprzestrzenne/app /StrefaPlanistyczna/PL.ZIPPZP.11425/281803-POG/1POG-337SJ /20250206T120106
przestrzen nazw	PL.ZIPPZP.11425/281803-POG
lokalny id	1POG-337SJ
wersja id	20250206T120106
poczatek wersji obiektu	2025-02-06T12:01:06
nazwa	strefa wielofunkcyjna z zabudową mieszkaniową jednorodzinną
oznaczenie	337SJ
symbol	SJ
obowiazuje od	2025-02-04
obowiazuje do	obecnie
status	w opracowaniu https://inspire.ec.europa.eu/codelist/ProcessStepGeneralValue /elaboration
charakter ustalenia	ogólnie wiążące https://inspire.ec.europa.eu/codelist/RegulationNatureValue /generallyBinding
profil podstawowy	teren zabudowy mieszkaniowej jednorodzinnej teren usług teren komunikacji teren zieleni urządzonej teren ogrodów działkowych teren infrastruktury technicznej
profil dodatkowy	teren zabudowy letniskowej lub rekreacji indywidualnej teren zieleni naturalnej teren lasu teren wód
maksymalna nadziemna intensywnosc zabudowy	0.9
maksymalny udzial powierzchni	

zabudowy	50%
maksymalna wysokosc zabudowy	12.0 m
minimalny udzial powierzchni biologicznie czynnej	30%
geometria	
plan	https://www.gov.pl/zagospodarowanieprzestrzenne/app/AktPlanowaniaPrzestrzennego/PL.ZIPPZP.11425/281803-POG/1POG

strefa planistyczna	PL.ZIPPZP.11425_281803-POG_1POG-337SR_20260615T081345
identifier	https://www.gov.pl/zagospodarowanieprzestrzenne/app/StrefaPlanistyczna/PL.ZIPPZP.11425/281803-POG/1POG-337SR/20260615T081345
przestrzen nazw	PL.ZIPPZP.11425/281803-POG
lokalny id	1POG-337SR
wersja id	20260615T081345
poczatek wersji obiektu	2026-06-15T08:13:45
nazwa	strefa produkcji rolniczej
oznaczenie	337SR
symbol	SR
obowiazuje od	2025-02-05
obowiazuje do	obecnie
status	w opracowaniu https://inspire.ec.europa.eu/codelist/ProcessStepGeneralValue/elaboration
charakter ustalenia	ogólnie wiążące https://inspire.ec.europa.eu/codelist/RegulationNatureValue/generallyBinding
profil podstawowy	teren produkcji w gospodarstwach rolnych teren wielkotowarowej produkcji rolnej teren akwakultury i obsługi rybactwa teren komunikacji teren ogrodów działkowych teren infrastruktury technicznej
profil dodatkowy	teren elektrowni słonecznej teren elektrowni wodnej teren zieleni urządzonej teren zieleni naturalnej teren lasu teren wód

maksymalna nadziemna intensywnosc zabudowy	1.2
maksymalny udzial powierzchni zabudowy	60%
maksymalna wysokosc zabudowy	12.0 m
minimalny udzial powierzchni biologicznie czynnej	30%
geometria	
plan	https://www.gov.pl/zagospodarowanieprzestrzenne/app /AktPlanowaniaPrzestrzennego/PL.ZIPPZP.11425/281803-POG/1POG

strefa planistyczna	PL.ZIPPZP.11425_281803-POG_1POG-338SZ_20260310T100353
identifier	https://www.gov.pl/zagospodarowanieprzestrzenne/app /StrefaPlanistyczna/PL.ZIPPZP.11425/281803-POG/1POG-338SZ /20260310T100353
przestrzen nazw	PL.ZIPPZP.11425/281803-POG
lokalny id	1POG-338SZ
wersja id	20260310T100353
poczatek wersji obiektu	2026-03-10T10:03:53
nazwa	strefa wielofunkcyjna z zabudową zagrodową
oznaczenie	338SZ
symbol	SZ
obowiazuje od	2025-02-05
obowiazuje do	obecnie
status	w opracowaniu https://inspire.ec.europa.eu/codelist/ProcessStepGeneralValue /elaboration
charakter ustalenia	ogólnie wiążące https://inspire.ec.europa.eu/codelist/RegulationNatureValue /generallyBinding
profil podstawowy	teren zabudowy zagrodowej teren produkcji w gospodarstwach rolnych teren akwakultury i obsługi rybactwa teren komunikacji teren zieleni urządzonej teren ogrodów działkowych teren infrastruktury technicznej
profil dodatkowy	teren usług teren zieleni naturalnej

	teren lasu teren wód
maksymalna nadziemna intensywnosc zabudowy	0.9
maksymalny udzial powierzchni zabudowy	50%
maksymalna wysokosc zabudowy	12.0 m
minimalny udzial powierzchni biologicznie czynnej	30%
geometria	
plan	https://www.gov.pl/zagospodarowanieprzestrzenne/app /AktPlanowaniaPrzestrzennego/PL.ZIPPZP.11425/281803-POG/1POG

strefa planistyczna	PL.ZIPPZP.11425_281803-POG_1POG-338SO_20260312T085408
identifier	https://www.gov.pl/zagospodarowanieprzestrzenne/app /StrefaPlanistyczna/PL.ZIPPZP.11425/281803-POG/1POG-338SO /20260312T085408
przestrzen nazw	PL.ZIPPZP.11425/281803-POG
lokalny id	1POG-338SO
wersja id	20260312T085408
poczatek wersji obiektu	2026-03-12T08:54:08
nazwa	strefa otwarta
oznaczenie	338SO
symbol	SO
obowiazuje od	2025-02-04
obowiazuje do	obecnie
status	w opracowaniu https://inspire.ec.europa.eu/codelist/ProcessStepGeneralValue /elaboration
charakter ustalenia	ogólnie wiążące https://inspire.ec.europa.eu/codelist/RegulationNatureValue /generallyBinding
profil podstawowy	teren rolnictwa z zakazem zabudowy teren lasu teren zieleni naturalnej teren wód teren komunikacji teren ogrodów działkowych teren infrastruktury technicznej

geometria	
plan	https://www.gov.pl/zagospodarowanieprzestrzenne/app /AktPlanowaniaPrzestrzennego/PL.ZIPPZP.11425/281803-POG/1POG
strefa planistyczna	PL.ZIPPZP.11425_281803-POG_1POG-338SJ_20260312T125252
identifier	https://www.gov.pl/zagospodarowanieprzestrzenne/app /StrefaPlanistyczna/PL.ZIPPZP.11425/281803-POG/1POG-338SJ /20260312T125252
przestrzen nazw	PL.ZIPPZP.11425/281803-POG
lokalny id	1POG-338SJ
wersja id	20260312T125252
poczatek wersji obiektu	2026-03-12T12:52:52
nazwa	strefa wielofunkcyjna z zabudową mieszkaniową jednorodzinną
oznaczenie	338SJ
symbol	SJ
obowiazuje od	2025-02-04
obowiazuje do	obecnie
status	w opracowaniu https://inspire.ec.europa.eu/codelist/ProcessStepGeneralValue /elaboration
charakter ustalenia	ogólnie wiążące https://inspire.ec.europa.eu/codelist/RegulationNatureValue /generallyBinding
profil podstawowy	teren zabudowy mieszkaniowej jednorodzinnej teren usług teren komunikacji teren zieleni urządzonej teren ogrodów działkowych teren infrastruktury technicznej
profil dodatkowy	teren zabudowy letniskowej lub rekreacji indywidualnej teren zieleni naturalnej teren lasu teren wód
maksymalna nadziemna intensywnosc zabudowy	0.9
maksymalny udzial powierzchni zabudowy	50%
maksymalna wysokosc zabudowy	12.0 m

minimalny udzial powierzchni biologicznie czynnej	30%
geometria	
plan	https://www.gov.pl/zagospodarowanieprzestrzenne/app /AktPlanowaniaPrzestrzennego/PL.ZIPPZP.11425/281803-POG/1POG
strefa planistyczna	PL.ZIPPZP.11425_281803-POG_1POG-338SR_20260408T113058
identifier	https://www.gov.pl/zagospodarowanieprzestrzenne/app /StrefaPlanistyczna/PL.ZIPPZP.11425/281803-POG/1POG-338SR /20260408T113058
przestrzen nazw	PL.ZIPPZP.11425/281803-POG
lokalny id	1POG-338SR
wersja id	20260408T113058
poczatek wersji obiektu	2026-04-08T11:30:58
nazwa	strefa produkcji rolniczej
oznaczenie	338SR
symbol	SR
obowiazuje od	2026-02-24
obowiazuje do	obecnie
status	w opracowaniu https://inspire.ec.europa.eu/codelist/ProcessStepGeneralValue /elaboration
charakter ustalenia	ogólnie wiążące https://inspire.ec.europa.eu/codelist/RegulationNatureValue /generallyBinding
profil podstawowy	teren produkcji w gospodarstwach rolnych teren wielkotowarowej produkcji rolnej teren akwakultury i obsługi rybactwa teren komunikacji teren ogrodów działkowych teren infrastruktury technicznej
profil dodatkowy	teren elektrowni słonecznej teren elektrowni wodnej teren zieleni urządzonej teren zieleni naturalnej teren lasu teren wód
maksymalna nadziemna intensywnosc zabudowy	1.2

maksymalny udzial powierzchni zabudowy	60%
maksymalna wysokosc zabudowy	12.0 m
minimalny udzial powierzchni biologicznie czynnej	30%
geometria	
plan	https://www.gov.pl/zagospodarowanieprzestrzenne/app/AktPlanowaniaPrzestrzennego/PL.ZIPPZP.11425/281803-POG/1POG

strefa planistyczna	PL.ZIPPZP.11425_281803-POG_1POG-339SZ_20250206T120106
identifier	https://www.gov.pl/zagospodarowanieprzestrzenne/app/StrefaPlanistyczna/PL.ZIPPZP.11425/281803-POG/1POG-339SZ/20250206T120106
przestrzen nazw	PL.ZIPPZP.11425/281803-POG
lokalny id	1POG-339SZ
wersja id	20250206T120106
poczatek wersji obiektu	2025-02-06T12:01:06
nazwa	strefa wielofunkcyjna z zabudową zagrodową
oznaczenie	339SZ
symbol	SZ
obowiazuje od	2025-02-05
obowiazuje do	obecnie
status	w opracowaniu https://inspire.ec.europa.eu/codelist/ProcessStepGeneralValue/elaboration
charakter ustalenia	ogólnie wiążące https://inspire.ec.europa.eu/codelist/RegulationNatureValue/generallyBinding
profil podstawowy	teren zabudowy zagrodowej teren produkcji w gospodarstwach rolnych teren akwakultury i obsługi rybactwa teren komunikacji teren zieleni urządzonej teren ogrodów działkowych teren infrastruktury technicznej
profil dodatkowy	teren usług teren zieleni naturalnej teren lasu teren wód

maksymalna nadziemna intensywnosc zabudowy	0.9
maksymalny udzial powierzchni zabudowy	50%
maksymalna wysokosc zabudowy	12.0 m
minimalny udzial powierzchni biologicznie czynnej	30%
geometria	
plan	https://www.gov.pl/zagospodarowanieprzestrzenne/app/AktPlanowaniaPrzestrzennego/PL.ZIPPZP.11425/281803-POG/1POG

strefa planistyczna	PL.ZIPPZP.11425_281803-POG_1POG-339SO_20260312T085408
identifier	https://www.gov.pl/zagospodarowanieprzestrzenne/app/StrefaPlanistyczna/PL.ZIPPZP.11425/281803-POG/1POG-339SO/20260312T085408
przestrzen nazw	PL.ZIPPZP.11425/281803-POG
lokalny id	1POG-339SO
wersja id	20260312T085408
poczatek wersji obiektu	2026-03-12T08:54:08
nazwa	strefa otwarta
oznaczenie	339SO
symbol	SO
obowiazuje od	2025-02-04
obowiazuje do	obecnie
status	w opracowaniu https://inspire.ec.europa.eu/codelist/ProcessStepGeneralValue/elaboration
charakter ustalenia	ogólnie wiążące https://inspire.ec.europa.eu/codelist/RegulationNatureValue/generallyBinding
profil podstawowy	teren rolnictwa z zakazem zabudowy teren lasu teren zieleni naturalnej teren wód teren komunikacji teren ogrodów działkowych teren infrastruktury technicznej
profil dodatkowy	teren elektrowni słonecznej teren elektrowni geotermalnej

	teren elektrowni wodnej teren biogazowni teren zieleni urządzonej
geometria	
plan	https://www.gov.pl/zagospodarowanieprzestrzenne/app /AktPlanowaniaPrzestrzennego/PL.ZIPPZP.11425/281803-POG/1POG

strefa planistyczna	PL.ZIPPZP.11425_281803-POG_1POG-339SJ_20260616T073255
identifier	https://www.gov.pl/zagospodarowanieprzestrzenne/app /StrefaPlanistyczna/PL.ZIPPZP.11425/281803-POG/1POG-339SJ /20260616T073255
przestrzen nazw	PL.ZIPPZP.11425/281803-POG
lokalny id	1POG-339SJ
wersja id	20260616T073255
poczatek wersji obiektu	2026-06-16T07:32:55
nazwa	strefa wielofunkcyjna z zabudową mieszkaniową jednorodzinną
oznaczenie	339SJ
symbol	SJ
obowiazuje od	2025-02-04
obowiazuje do	obecnie
status	w opracowaniu https://inspire.ec.europa.eu/codelist/ProcessStepGeneralValue /elaboration
charakter ustalenia	ogólnie wiążące https://inspire.ec.europa.eu/codelist/RegulationNatureValue /generallyBinding
profil podstawowy	teren zabudowy mieszkaniowej jednorodzinnej teren usług teren komunikacji teren zieleni urządzonej teren ogrodów działkowych teren infrastruktury technicznej
profil dodatkowy	teren zabudowy letniskowej lub rekreacji indywidualnej teren zieleni naturalnej teren lasu teren wód
maksymalna nadziemna intensywnosc zabudowy	0.9
maksymalny udzial powierzchni	

zabudowy	50%
maksymalna wysokosc zabudowy	12.0 m
minimalny udzial powierzchni biologicznie czynnej	30%
geometria	
plan	https://www.gov.pl/zagospodarowanieprzestrzenne/app /AktPlanowaniaPrzestrzennego/PL.ZIPPZP.11425/281803-POG/1POG

strefa planistyczna	PL.ZIPPZP.11425_281803-POG_1POG-339SR_20260616T060351
identifier	https://www.gov.pl/zagospodarowanieprzestrzenne/app /StrefaPlanistyczna/PL.ZIPPZP.11425/281803-POG/1POG-339SR /20260616T060351
przestrzen nazw	PL.ZIPPZP.11425/281803-POG
lokalny id	1POG-339SR
wersja id	20260616T060351
poczatek wersji obiektu	2026-06-16T06:03:51
nazwa	strefa produkcji rolniczej
oznaczenie	339SR
symbol	SR
obowiazuje od	2026-02-24
obowiazuje do	obecnie
status	w opracowaniu https://inspire.ec.europa.eu/codelist/ProcessStepGeneralValue /elaboration
charakter ustalenia	ogólnie wiążące https://inspire.ec.europa.eu/codelist/RegulationNatureValue /generallyBinding
profil podstawowy	teren produkcji w gospodarstwach rolnych teren wielkotowarowej produkcji rolnej teren akwakultury i obsługi rybactwa teren komunikacji teren ogrodów działkowych teren infrastruktury technicznej
profil dodatkowy	teren elektrowni słonecznej teren elektrowni wodnej teren zieleni urządzonej teren zieleni naturalnej teren lasu teren wód

maksymalna nadziemna intensywnosc zabudowy	1.2
maksymalny udzial powierzchni zabudowy	60%
maksymalna wysokosc zabudowy	12.0 m
minimalny udzial powierzchni biologicznie czynnej	30%
geometria	
plan	https://www.gov.pl/zagospodarowanieprzestrzenne/app /AktPlanowaniaPrzestrzennego/PL.ZIPPZP.11425/281803-POG/1POG

strefa planistyczna	PL.ZIPPZP.11425_281803-POG_1POG-340SZ_20260223T075041
identifier	https://www.gov.pl/zagospodarowanieprzestrzenne/app /StrefaPlanistyczna/PL.ZIPPZP.11425/281803-POG/1POG-340SZ /20260223T075041
przestrzen nazw	PL.ZIPPZP.11425/281803-POG
lokalny id	1POG-340SZ
wersja id	20260223T075041
poczatek wersji obiektu	2026-02-23T07:50:41
nazwa	strefa wielofunkcyjna z zabudową zagrodową
oznaczenie	340SZ
symbol	SZ
obowiazuje od	2025-02-05
obowiazuje do	obecnie
status	w opracowaniu https://inspire.ec.europa.eu/codelist/ProcessStepGeneralValue /elaboration
charakter ustalenia	ogólnie wiążące https://inspire.ec.europa.eu/codelist/RegulationNatureValue /generallyBinding
profil podstawowy	teren zabudowy zagrodowej teren produkcji w gospodarstwach rolnych teren akwakultury i obsługi rybactwa teren komunikacji teren zieleni urządzonej teren ogrodów działkowych teren infrastruktury technicznej
profil dodatkowy	teren usług teren zieleni naturalnej

	teren lasu teren wód
maksymalna nadziemna intensywnosc zabudowy	0.9
maksymalny udzial powierzchni zabudowy	50%
maksymalna wysokosc zabudowy	12.0 m
minimalny udzial powierzchni biologicznie czynnej	30%
geometria	
plan	https://www.gov.pl/zagospodarowanieprzestrzenne/app /AktPlanowaniaPrzestrzennego/PL.ZIPPZP.11425/281803-POG/1POG

strefa planistyczna	PL.ZIPPZP.11425_281803-POG_1POG-340SO_20260312T085408
identifier	https://www.gov.pl/zagospodarowanieprzestrzenne/app /StrefaPlanistyczna/PL.ZIPPZP.11425/281803-POG/1POG-340SO /20260312T085408
przestrzen nazw	PL.ZIPPZP.11425/281803-POG
lokalny id	1POG-340SO
wersja id	20260312T085408
poczatek wersji obiektu	2026-03-12T08:54:08
nazwa	strefa otwarta
oznaczenie	340SO
symbol	SO
obowiazuje od	2025-02-04
obowiazuje do	obecnie
status	w opracowaniu https://inspire.ec.europa.eu/codelist/ProcessStepGeneralValue /elaboration
charakter ustalenia	ogólnie wiążące https://inspire.ec.europa.eu/codelist/RegulationNatureValue /generallyBinding
profil podstawowy	teren rolnictwa z zakazem zabudowy teren lasu teren zieleni naturalnej teren wód teren komunikacji teren ogrodów działkowych teren infrastruktury technicznej

geometria	
plan	https://www.gov.pl/zagospodarowanieprzestrzenne/app /AktPlanowaniaPrzestrzennego/PL.ZIPPZP.11425/281803-POG/1POG
strefa planistyczna	PL.ZIPPZP.11425_281803-POG_1POG-340SJ_20260402T103716
identifier	https://www.gov.pl/zagospodarowanieprzestrzenne/app /StrefaPlanistyczna/PL.ZIPPZP.11425/281803-POG/1POG-340SJ /20260402T103716
przestrzen nazw	PL.ZIPPZP.11425/281803-POG
lokalny id	1POG-340SJ
wersja id	20260402T103716
poczatek wersji obiektu	2026-04-02T10:37:16
nazwa	strefa wielofunkcyjna z zabudową mieszkaniową jednorodzinną
oznaczenie	340SJ
symbol	SJ
obowiazuje od	2025-02-04
obowiazuje do	obecnie
status	w opracowaniu https://inspire.ec.europa.eu/codelist/ProcessStepGeneralValue /elaboration
charakter ustalenia	ogólnie wiążące https://inspire.ec.europa.eu/codelist/RegulationNatureValue /generallyBinding
profil podstawowy	teren zabudowy mieszkaniowej jednorodzinnej teren usług teren komunikacji teren zieleni urządzonej teren ogrodów działkowych teren infrastruktury technicznej
profil dodatkowy	teren zabudowy letniskowej lub rekreacji indywidualnej teren zieleni naturalnej teren lasu teren wód
maksymalna nadziemna intensywnosc zabudowy	0.9
maksymalny udzial powierzchni zabudowy	50%
maksymalna wysokosc zabudowy	12.0 m

minimalny udzial powierzchni biologicznie czynnej	30%
geometria	
plan	https://www.gov.pl/zagospodarowanieprzestrzenne/app/AktPlanowaniaPrzestrzennego/PL.ZIPPZP.11425/281803-POG/1POG
strefa planistyczna	PL.ZIPPZP.11425_281803-POG_1POG-340SR_20260616T135814
identifier	https://www.gov.pl/zagospodarowanieprzestrzenne/app/StrefaPlanistyczna/PL.ZIPPZP.11425/281803-POG/1POG-340SR/20260616T135814
przestrzen nazw	PL.ZIPPZP.11425/281803-POG
lokalny id	1POG-340SR
wersja id	20260616T135814
poczatek wersji obiektu	2026-06-16T13:58:14
nazwa	strefa produkcji rolniczej
oznaczenie	340SR
symbol	SR
obowiazuje od	2026-02-24
obowiazuje do	obecnie
status	w opracowaniu https://inspire.ec.europa.eu/codelist/ProcessStepGeneralValue/elaboration
charakter ustalenia	ogólnie wiążące https://inspire.ec.europa.eu/codelist/RegulationNatureValue/generallyBinding
profil podstawowy	teren produkcji w gospodarstwach rolnych teren wielkotowarowej produkcji rolnej teren akwakultury i obsługi rybactwa teren komunikacji teren ogrodów działkowych teren infrastruktury technicznej
profil dodatkowy	teren elektrowni słonecznej teren elektrowni wodnej teren zieleni urządzonej teren zieleni naturalnej teren lasu teren wód
maksymalna nadziemna intensywnosc zabudowy	1.2

maksymalny udzial powierzchni zabudowy	60%
maksymalna wysokosc zabudowy	12.0 m
minimalny udzial powierzchni biologicznie czynnej	30%
geometria	
plan	https://www.gov.pl/zagospodarowanieprzestrzenne/app/AktPlanowaniaPrzestrzennego/PL.ZIPPZP.11425/281803-POG/1POG

strefa planistyczna	PL.ZIPPZP.11425_281803-POG_1POG-341SZ_20250206T120106
identifier	https://www.gov.pl/zagospodarowanieprzestrzenne/app/StrefaPlanistyczna/PL.ZIPPZP.11425/281803-POG/1POG-341SZ/20250206T120106
przestrzen nazw	PL.ZIPPZP.11425/281803-POG
lokalny id	1POG-341SZ
wersja id	20250206T120106
poczatek wersji obiektu	2025-02-06T12:01:06
nazwa	strefa wielofunkcyjna z zabudową zagrodową
oznaczenie	341SZ
symbol	SZ
obowiazuje od	2025-02-05
obowiazuje do	obecnie
status	w opracowaniu https://inspire.ec.europa.eu/codelist/ProcessStepGeneralValue/elaboration
charakter ustalenia	ogólnie wiążące https://inspire.ec.europa.eu/codelist/RegulationNatureValue/generallyBinding
profil podstawowy	teren zabudowy zagrodowej teren produkcji w gospodarstwach rolnych teren akwakultury i obsługi rybactwa teren komunikacji teren zieleni urządzonej teren ogrodów działkowych teren infrastruktury technicznej
profil dodatkowy	teren usług teren zieleni naturalnej teren lasu teren wód

maksymalna nadziemna intensywnosc zabudowy	0.9
maksymalny udzial powierzchni zabudowy	50%
maksymalna wysokosc zabudowy	12.0 m
minimalny udzial powierzchni biologicznie czynnej	30%
geometria	
plan	https://www.gov.pl/zagospodarowanieprzestrzenne/app/AktPlanowaniaPrzestrzennego/PL.ZIPPZP.11425/281803-POG/1POG

strefa planistyczna	PL.ZIPPZP.11425_281803-POG_1POG-341SO_20260312T085408
identifier	https://www.gov.pl/zagospodarowanieprzestrzenne/app/StrefaPlanistyczna/PL.ZIPPZP.11425/281803-POG/1POG-341SO/20260312T085408
przestrzen nazw	PL.ZIPPZP.11425/281803-POG
lokalny id	1POG-341SO
wersja id	20260312T085408
poczatek wersji obiektu	2026-03-12T08:54:08
nazwa	strefa otwarta
oznaczenie	341SO
symbol	SO
obowiazuje od	2025-02-04
obowiazuje do	obecnie
status	w opracowaniu https://inspire.ec.europa.eu/codelist/ProcessStepGeneralValue/elaboration
charakter ustalenia	ogólnie wiążące https://inspire.ec.europa.eu/codelist/RegulationNatureValue/generallyBinding
profil podstawowy	teren rolnictwa z zakazem zabudowy teren lasu teren zieleni naturalnej teren wód teren komunikacji teren ogrodów działkowych teren infrastruktury technicznej
geometria	



plan	https://www.gov.pl/zagospodarowanieprzestrzenne/app /AktPlanowaniaPrzestrzennego/PL.ZIPPZP.11425/281803-POG/1POG
strefa planistyczna	PL.ZIPPZP.11425_281803-POG_1POG-341SJ_20260618T073350
identifier	https://www.gov.pl/zagospodarowanieprzestrzenne/app /StrefaPlanistyczna/PL.ZIPPZP.11425/281803-POG/1POG-341SJ /20260618T073350
przestrzen nazw	PL.ZIPPZP.11425/281803-POG
lokalny id	1POG-341SJ
wersja id	20260618T073350
poczatek wersji obiektu	2026-06-18T07:33:50
nazwa	strefa wielofunkcyjna z zabudową mieszkaniową jednorodzinną
oznaczenie	341SJ
symbol	SJ
obowiazuje od	2025-02-04
obowiazuje do	obecnie
status	w opracowaniu https://inspire.ec.europa.eu/codelist/ProcessStepGeneralValue /elaboration
charakter ustalenia	ogólnie wiążące https://inspire.ec.europa.eu/codelist/RegulationNatureValue /generallyBinding
profil podstawowy	teren zabudowy mieszkaniowej jednorodzinnej teren usług teren komunikacji teren zieleni urządzonej teren ogrodów działkowych teren infrastruktury technicznej
profil dodatkowy	teren zabudowy letniskowej lub rekreacji indywidualnej teren zieleni naturalnej teren lasu teren wód
maksymalna nadziemna intensywnosc zabudowy	0.9
maksymalny udzial powierzchni zabudowy	50%
maksymalna wysokosc zabudowy	12.0 m
minimalny udzial powierzchni	

biologicznie czynnej	30%
geometria	
plan	https://www.gov.pl/zagospodarowanieprzestrzenne/app /AktPlanowaniaPrzestrzennego/PL.ZIPPZP.11425/281803-POG/1POG
strefa planistyczna	PL.ZIPPZP.11425_281803-POG_1POG-341SR_20260707T093140
identifier	https://www.gov.pl/zagospodarowanieprzestrzenne/app /StrefaPlanistyczna/PL.ZIPPZP.11425/281803-POG/1POG-341SR /20260707T093140
przestrzen nazw	PL.ZIPPZP.11425/281803-POG
lokalny id	1POG-341SR
wersja id	20260707T093140
poczatek wersji obiektu	2026-07-07T09:31:40
nazwa	strefa produkcji rolniczej
oznaczenie	341SR
symbol	SR
obowiazuje od	2026-02-24
obowiazuje do	obecnie
status	w opracowaniu https://inspire.ec.europa.eu/codelist/ProcessStepGeneralValue /elaboration
charakter ustalenia	ogólnie wiążące https://inspire.ec.europa.eu/codelist/RegulationNatureValue /generallyBinding
profil podstawowy	teren produkcji w gospodarstwach rolnych teren wielkotowarowej produkcji rolnej teren akwakultury i obsługi rybactwa teren komunikacji teren ogrodów działkowych teren infrastruktury technicznej
profil dodatkowy	teren elektrowni słonecznej teren elektrowni wodnej teren zieleni urządzonej teren zieleni naturalnej teren lasu teren wód
maksymalna nadziemna intensywnosc zabudowy	1.2
maksymalny udzial powierzchni	

zabudowy	60%
maksymalna wysokosc zabudowy	12.0 m
minimalny udzial powierzchni biologicznie czynnej	30%
geometria	
plan	https://www.gov.pl/zagospodarowanieprzestrzenne/app/AktPlanowaniaPrzestrzennego/PL.ZIPPZP.11425/281803-POG/1POG

strefa planistyczna	PL.ZIPPZP.11425_281803-POG_1POG-342SZ_20260223T075138
identifier	https://www.gov.pl/zagospodarowanieprzestrzenne/app/StrefaPlanistyczna/PL.ZIPPZP.11425/281803-POG/1POG-342SZ/20260223T075138
przestrzen nazw	PL.ZIPPZP.11425/281803-POG
lokalny id	1POG-342SZ
wersja id	20260223T075138
poczatek wersji obiektu	2026-02-23T07:51:38
nazwa	strefa wielofunkcyjna z zabudową zagrodową
oznaczenie	342SZ
symbol	SZ
obowiazuje od	2025-02-05
obowiazuje do	obecnie
status	w opracowaniu https://inspire.ec.europa.eu/codelist/ProcessStepGeneralValue/elaboration
charakter ustalenia	ogólnie wiążące https://inspire.ec.europa.eu/codelist/RegulationNatureValue/generallyBinding
profil podstawowy	teren zabudowy zagrodowej teren produkcji w gospodarstwach rolnych teren akwakultury i obsługi rybactwa teren komunikacji teren zieleni urządzonej teren ogrodów działkowych teren infrastruktury technicznej
profil dodatkowy	teren usług teren zieleni naturalnej teren lasu teren wód
maksymalna nadziemna	

intensywnosc zabudowy	0.9
maksymalny udzial powierzchni zabudowy	50%
maksymalna wysokosc zabudowy	12.0 m
minimalny udzial powierzchni biologicznie czynnej	30%
geometria	
plan	https://www.gov.pl/zagospodarowanieprzestrzenne/app/AktPlanowaniaPrzestrzennego/PL.ZIPPZP.11425/281803-POG/1POG
strefa planistyczna	PL.ZIPPZP.11425_281803-POG_1POG-342SO_20260312T092630
identifier	https://www.gov.pl/zagospodarowanieprzestrzenne/app/StrefaPlanistyczna/PL.ZIPPZP.11425/281803-POG/1POG-342SO/20260312T092630
przestrzen nazw	PL.ZIPPZP.11425/281803-POG
lokalny id	1POG-342SO
wersja id	20260312T092630
poczatek wersji obiektu	2026-03-12T09:26:30
nazwa	strefa otwarta
oznaczenie	342SO
symbol	SO
obowiazuje od	2025-02-04
obowiazuje do	obecnie
status	w opracowaniu https://inspire.ec.europa.eu/codelist/ProcessStepGeneralValue/elaboration
charakter ustalenia	ogólnie wiążące https://inspire.ec.europa.eu/codelist/RegulationNatureValue/generallyBinding
profil podstawowy	teren rolnictwa z zakazem zabudowy teren lasu teren zieleni naturalnej teren wód teren komunikacji teren ogrodów działkowych teren infrastruktury technicznej
geometria	



plan	https://www.gov.pl/zagospodarowanieprzestrzenne/app /AktPlanowaniaPrzestrzennego/PL.ZIPPZP.11425/281803-POG/1POG
strefa planistyczna	PL.ZIPPZP.11425_281803-POG_1POG-342SJ_20260402T110343
identifier	https://www.gov.pl/zagospodarowanieprzestrzenne/app /StrefaPlanistyczna/PL.ZIPPZP.11425/281803-POG/1POG-342SJ /20260402T110343
przestrzen nazw	PL.ZIPPZP.11425/281803-POG
lokalny id	1POG-342SJ
wersja id	20260402T110343
poczatek wersji obiektu	2026-04-02T11:03:43
nazwa	strefa wielofunkcyjna z zabudową mieszkaniową jednorodzinną
oznaczenie	342SJ
symbol	SJ
obowiazuje od	2025-02-04
obowiazuje do	obecnie
status	w opracowaniu https://inspire.ec.europa.eu/codelist/ProcessStepGeneralValue /elaboration
charakter ustalenia	ogólnie wiążące https://inspire.ec.europa.eu/codelist/RegulationNatureValue /generallyBinding
profil podstawowy	teren zabudowy mieszkaniowej jednorodzinnej teren usług teren komunikacji teren zieleni urządzonej teren ogrodów działkowych teren infrastruktury technicznej
profil dodatkowy	teren zabudowy letniskowej lub rekreacji indywidualnej teren zieleni naturalnej teren lasu teren wód
maksymalna nadziemna intensywnosc zabudowy	0.9
maksymalny udzial powierzchni zabudowy	50%
maksymalna wysokosc zabudowy	12.0 m
minimalny udzial powierzchni	

biologicznie czynnej	30%
geometria	
plan	https://www.gov.pl/zagospodarowanieprzestrzenne/app/AktPlanowaniaPrzestrzennego/PL.ZIPPZP.11425/281803-POG/1POG

strefa planistyczna	PL.ZIPPZP.11425_281803-POG_1POG-342SR_20260616T163650
identifier	https://www.gov.pl/zagospodarowanieprzestrzenne/app/StrefaPlanistyczna/PL.ZIPPZP.11425/281803-POG/1POG-342SR/20260616T163650
przestrzen nazw	PL.ZIPPZP.11425/281803-POG
lokalny id	1POG-342SR
wersja id	20260616T163650
poczatek wersji obiektu	2026-06-16T16:36:50
nazwa	strefa produkcji rolniczej
oznaczenie	342SR
symbol	SR
obowiazuje od	2025-02-05
obowiazuje do	obecnie
status	w opracowaniu https://inspire.ec.europa.eu/codelist/ProcessStepGeneralValue/elaboration
charakter ustalenia	ogólnie wiążące https://inspire.ec.europa.eu/codelist/RegulationNatureValue/generallyBinding
profil podstawowy	teren produkcji w gospodarstwach rolnych teren wielkotowarowej produkcji rolnej teren akwakultury i obsługi rybactwa teren komunikacji teren ogrodów działkowych teren infrastruktury technicznej
profil dodatkowy	teren zieleni urządzonej teren zieleni naturalnej teren lasu teren wód
maksymalna nadziemna intensywnosc zabudowy	1.2
maksymalny udzial powierzchni zabudowy	60%
maksymalna wysokosc zabudowy	12.0 m

minimalny udzial powierzchni biologicznie czynnej	30%
geometria	
plan	https://www.gov.pl/zagospodarowanieprzestrzenne/app /AktPlanowaniaPrzestrzennego/PL.ZIPPZP.11425/281803-POG/1POG

strefa planistyczna	PL.ZIPPZP.11425_281803-POG_1POG-343SZ_20250206T120106
identifier	https://www.gov.pl/zagospodarowanieprzestrzenne/app /StrefaPlanistyczna/PL.ZIPPZP.11425/281803-POG/1POG-343SZ /20250206T120106
przestrzen nazw	PL.ZIPPZP.11425/281803-POG
lokalny id	1POG-343SZ
wersja id	20250206T120106
poczatek wersji obiektu	2025-02-06T12:01:06
nazwa	strefa wielofunkcyjna z zabudową zagrodową
oznaczenie	343SZ
symbol	SZ
obowiazuje od	2025-02-05
obowiazuje do	obecnie
status	w opracowaniu https://inspire.ec.europa.eu/codelist/ProcessStepGeneralValue /elaboration
charakter ustalenia	ogólnie wiążące https://inspire.ec.europa.eu/codelist/RegulationNatureValue /generallyBinding
profil podstawowy	teren zabudowy zagrodowej teren produkcji w gospodarstwach rolnych teren akwakultury i obsługi rybactwa teren komunikacji teren zieleni urządzonej teren ogrodów działkowych teren infrastruktury technicznej
profil dodatkowy	teren usług teren zieleni naturalnej teren lasu teren wód
maksymalna nadziemna intensywnosc zabudowy	0.9
maksymalny udzial powierzchni	

zabudowy	50%
maksymalna wysokosc zabudowy	12.0 m
minimalny udzial powierzchni biologicznie czynnej	30%
geometria	
plan	https://www.gov.pl/zagospodarowanieprzestrzenne/app/AktPlanowaniaPrzestrzennego/PL.ZIPPZP.11425/281803-POG/1POG

strefa planistyczna	PL.ZIPPZP.11425_281803-POG_1POG-343SO_20260312T085408
identifier	https://www.gov.pl/zagospodarowanieprzestrzenne/app/StrefaPlanistyczna/PL.ZIPPZP.11425/281803-POG/1POG-343SO/20260312T085408
przestrzen nazw	PL.ZIPPZP.11425/281803-POG
lokalny id	1POG-343SO
wersja id	20260312T085408
poczatek wersji obiektu	2026-03-12T08:54:08
nazwa	strefa otwarta
oznaczenie	343SO
symbol	SO
obowiazuje od	2025-02-04
obowiazuje do	obecnie
status	w opracowaniu https://inspire.ec.europa.eu/codelist/ProcessStepGeneralValue/elaboration
charakter ustalenia	ogólnie wiążące https://inspire.ec.europa.eu/codelist/RegulationNatureValue/generallyBinding
profil podstawowy	teren rolnictwa z zakazem zabudowy teren lasu teren zieleni naturalnej teren wód teren komunikacji teren ogrodów działkowych teren infrastruktury technicznej
geometria	



plan	https://www.gov.pl/zagospodarowanieprzestrzenne/app /AktPlanowaniaPrzestrzennego/PL.ZIPPZP.11425/281803-POG/1POG
strefa planistyczna	PL.ZIPPZP.11425_281803-POG_1POG-343SJ_20260402T104511
identifier	https://www.gov.pl/zagospodarowanieprzestrzenne/app /StrefaPlanistyczna/PL.ZIPPZP.11425/281803-POG/1POG-343SJ /20260402T104511
przestrzen nazw	PL.ZIPPZP.11425/281803-POG
lokalny id	1POG-343SJ
wersja id	20260402T104511
poczatek wersji obiektu	2026-04-02T10:45:11
nazwa	strefa wielofunkcyjna z zabudową mieszkaniową jednorodzinną
oznaczenie	343SJ
symbol	SJ
obowiazuje od	2025-02-04
obowiazuje do	obecnie
status	w opracowaniu https://inspire.ec.europa.eu/codelist/ProcessStepGeneralValue /elaboration
charakter ustalenia	ogólnie wiążące https://inspire.ec.europa.eu/codelist/RegulationNatureValue /generallyBinding
profil podstawowy	teren zabudowy mieszkaniowej jednorodzinnej teren usług teren komunikacji teren zieleni urządzonej teren ogrodów działkowych teren infrastruktury technicznej
profil dodatkowy	teren zabudowy letniskowej lub rekreacji indywidualnej teren zieleni naturalnej teren lasu teren wód
maksymalna nadziemna intensywnosc zabudowy	0.9
maksymalny udzial powierzchni zabudowy	50%
maksymalna wysokosc zabudowy	12.0 m
minimalny udzial powierzchni	

biologicznie czynnej	30%
geometria	
plan	https://www.gov.pl/zagospodarowanieprzestrzenne/app /AktPlanowaniaPrzestrzennego/PL.ZIPPZP.11425/281803-POG/1POG

strefa planistyczna	PL.ZIPPZP.11425_281803-POG_1POG-343SR_20260617T082924
identifier	https://www.gov.pl/zagospodarowanieprzestrzenne/app /StrefaPlanistyczna/PL.ZIPPZP.11425/281803-POG/1POG-343SR /20260617T082924
przestrzen nazw	PL.ZIPPZP.11425/281803-POG
lokalny id	1POG-343SR
wersja id	20260617T082924
poczatek wersji obiektu	2026-06-17T08:29:24
nazwa	strefa produkcji rolniczej
oznaczenie	343SR
symbol	SR
obowiazuje od	2026-02-24
obowiazuje do	obecnie
status	w opracowaniu https://inspire.ec.europa.eu/codelist/ProcessStepGeneralValue /elaboration
charakter ustalenia	ogólnie wiążące https://inspire.ec.europa.eu/codelist/RegulationNatureValue /generallyBinding
profil podstawowy	teren produkcji w gospodarstwach rolnych teren wielkotowarowej produkcji rolnej teren akwakultury i obsługi rybactwa teren komunikacji teren ogrodów działkowych teren infrastruktury technicznej
profil dodatkowy	teren elektrowni słonecznej teren elektrowni wodnej teren zieleni urządzonej teren zieleni naturalnej teren lasu teren wód
maksymalna nadziemna intensywnosc zabudowy	1.2
maksymalny udzial powierzchni	

zabudowy	60%
maksymalna wysokosc zabudowy	12.0 m
minimalny udzial powierzchni biologicznie czynnej	30%
geometria	
plan	https://www.gov.pl/zagospodarowanieprzestrzenne/app/AktPlanowaniaPrzestrzennego/PL.ZIPPZP.11425/281803-POG/1POG

strefa planistyczna	PL.ZIPPZP.11425_281803-POG_1POG-344SZ_20260223T075222
identifier	https://www.gov.pl/zagospodarowanieprzestrzenne/app/StrefaPlanistyczna/PL.ZIPPZP.11425/281803-POG/1POG-344SZ/20260223T075222
przestrzen nazw	PL.ZIPPZP.11425/281803-POG
lokalny id	1POG-344SZ
wersja id	20260223T075222
poczatek wersji obiektu	2026-02-23T07:52:22
nazwa	strefa wielofunkcyjna z zabudową zagrodową
oznaczenie	344SZ
symbol	SZ
obowiazuje od	2025-02-05
obowiazuje do	obecnie
status	w opracowaniu https://inspire.ec.europa.eu/codelist/ProcessStepGeneralValue/elaboration
charakter ustalenia	ogólnie wiążące https://inspire.ec.europa.eu/codelist/RegulationNatureValue/generallyBinding
profil podstawowy	teren zabudowy zagrodowej teren produkcji w gospodarstwach rolnych teren akwakultury i obsługi rybactwa teren komunikacji teren zieleni urządzonej teren ogrodów działkowych teren infrastruktury technicznej
profil dodatkowy	teren usług teren zieleni naturalnej teren lasu teren wód
maksymalna nadziemna	

intensywnosc zabudowy	0.9
maksymalny udzial powierzchni zabudowy	50%
maksymalna wysokosc zabudowy	12.0 m
minimalny udzial powierzchni biologicznie czynnej	30%
geometria	
plan	https://www.gov.pl/zagospodarowanieprzestrzenne/app/AktPlanowaniaPrzestrzennego/PL.ZIPPZP.11425/281803-POG/1POG
strefa planistyczna	PL.ZIPPZP.11425_281803-POG_1POG-344SO_20260312T085408
identifier	https://www.gov.pl/zagospodarowanieprzestrzenne/app/StrefaPlanistyczna/PL.ZIPPZP.11425/281803-POG/1POG-344SO/20260312T085408
przestrzen nazw	PL.ZIPPZP.11425/281803-POG
lokalny id	1POG-344SO
wersja id	20260312T085408
poczatek wersji obiektu	2026-03-12T08:54:08
nazwa	strefa otwarta
oznaczenie	344SO
symbol	SO
obowiazuje od	2025-02-04
obowiazuje do	obecnie
status	w opracowaniu https://inspire.ec.europa.eu/codelist/ProcessStepGeneralValue/elaboration
charakter ustalenia	ogólnie wiążące https://inspire.ec.europa.eu/codelist/RegulationNatureValue/generallyBinding
profil podstawowy	teren rolnictwa z zakazem zabudowy teren lasu teren zieleni naturalnej teren wód teren komunikacji teren ogrodów działkowych teren infrastruktury technicznej
geometria	



plan	https://www.gov.pl/zagospodarowanieprzestrzenne/app /AktPlanowaniaPrzestrzennego/PL.ZIPPZP.11425/281803-POG/1POG

strefa planistyczna	PL.ZIPPZP.11425_281803-POG_1POG-344SJ_20260402T122024
identifier	https://www.gov.pl/zagospodarowanieprzestrzenne/app /StrefaPlanistyczna/PL.ZIPPZP.11425/281803-POG/1POG-344SJ /20260402T122024
przestrzen nazw	PL.ZIPPZP.11425/281803-POG
lokalny id	1POG-344SJ
wersja id	20260402T122024
poczatek wersji obiektu	2026-04-02T12:20:24
nazwa	strefa wielofunkcyjna z zabudową mieszkaniową jednorodzinną
oznaczenie	344SJ
symbol	SJ
obowiazuje od	2025-02-04
obowiazuje do	obecnie
status	w opracowaniu https://inspire.ec.europa.eu/codelist/ProcessStepGeneralValue /elaboration
charakter ustalenia	ogólnie wiążące https://inspire.ec.europa.eu/codelist/RegulationNatureValue /generallyBinding
profil podstawowy	teren zabudowy mieszkaniowej jednorodzinnej teren usług teren komunikacji teren zieleni urządzonej teren ogrodów działkowych teren infrastruktury technicznej
profil dodatkowy	teren zabudowy letniskowej lub rekreacji indywidualnej teren zieleni naturalnej teren lasu teren wód
maksymalna nadziemna intensywnosc zabudowy	0.9
maksymalny udzial powierzchni zabudowy	50%
maksymalna wysokosc zabudowy	12.0 m
minimalny udzial powierzchni	

biologicznie czynnej	30%
geometria	
plan	https://www.gov.pl/zagospodarowanieprzestrzenne/app /AktPlanowaniaPrzestrzennego/PL.ZIPPZP.11425/281803-POG/1POG
strefa planistyczna	PL.ZIPPZP.11425_281803-POG_1POG-344SR_20260618T074747
identifier	https://www.gov.pl/zagospodarowanieprzestrzenne/app /StrefaPlanistyczna/PL.ZIPPZP.11425/281803-POG/1POG-344SR /20260618T074747
przestrzen nazw	PL.ZIPPZP.11425/281803-POG
lokalny id	1POG-344SR
wersja id	20260618T074747
poczatek wersji obiektu	2026-06-18T07:47:47
nazwa	strefa produkcji rolniczej
oznaczenie	344SR
symbol	SR
obowiazuje od	2026-03-04
obowiazuje do	obecnie
status	w opracowaniu https://inspire.ec.europa.eu/codelist/ProcessStepGeneralValue /elaboration
charakter ustalenia	ogólnie wiążące https://inspire.ec.europa.eu/codelist/RegulationNatureValue /generallyBinding
profil podstawowy	teren produkcji w gospodarstwach rolnych teren wielkotowarowej produkcji rolnej teren akwakultury i obsługi rybactwa teren komunikacji teren ogrodów działkowych teren infrastruktury technicznej
profil dodatkowy	teren elektrowni słonecznej teren elektrowni wodnej teren zieleni urządzonej teren zieleni naturalnej teren lasu teren wód
maksymalna nadziemna intensywnosc zabudowy	1.2
maksymalny udzial powierzchni	

zabudowy	60%
maksymalna wysokosc zabudowy	12.0 m
minimalny udzial powierzchni biologicznie czynnej	30%
geometria	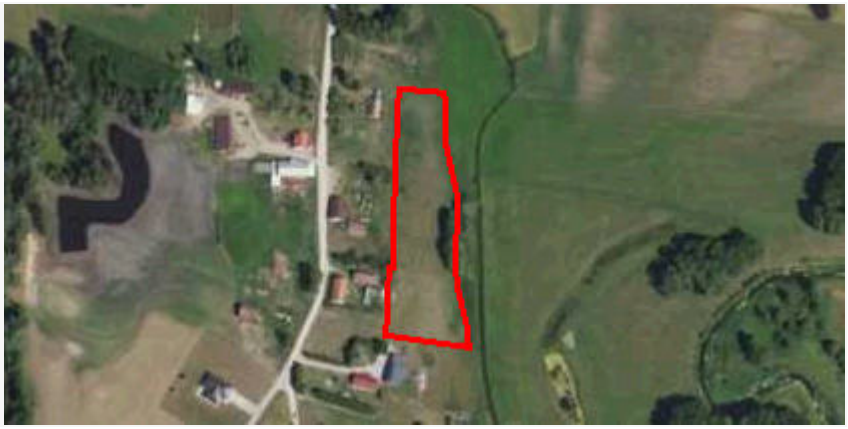
plan	https://www.gov.pl/zagospodarowanieprzestrzenne/app /AktPlanowaniaPrzestrzennego/PL.ZIPPZP.11425/281803-POG/1POG

strefa planistyczna	PL.ZIPPZP.11425_281803-POG_1POG-345SZ_20260402T122024
identifier	https://www.gov.pl/zagospodarowanieprzestrzenne/app /StrefaPlanistyczna/PL.ZIPPZP.11425/281803-POG/1POG-345SZ /20260402T122024
przestrzen nazw	PL.ZIPPZP.11425/281803-POG
lokalny id	1POG-345SZ
wersja id	20260402T122024
poczatek wersji obiektu	2026-04-02T12:20:24
nazwa	strefa wielofunkcyjna z zabudową zagrodową
oznaczenie	345SZ
symbol	SZ
obowiazuje od	2025-02-05
obowiazuje do	obecnie
status	w opracowaniu https://inspire.ec.europa.eu/codelist/ProcessStepGeneralValue /elaboration
charakter ustalenia	ogólnie wiążące https://inspire.ec.europa.eu/codelist/RegulationNatureValue /generallyBinding
profil podstawowy	teren zabudowy zagrodowej teren produkcji w gospodarstwach rolnych teren akwakultury i obsługi rybactwa teren komunikacji teren zieleni urządzonej teren ogrodów działkowych teren infrastruktury technicznej
profil dodatkowy	teren usług teren zieleni naturalnej teren lasu teren wód
maksymalna nadziemna	

intensywnosc zabudowy	0.9
maksymalny udzial powierzchni zabudowy	50%
maksymalna wysokosc zabudowy	12.0 m
minimalny udzial powierzchni biologicznie czynnej	30%
geometria	
plan	https://www.gov.pl/zagospodarowanieprzestrzenne/app/AktPlanowaniaPrzestrzennego/PL.ZIPPZP.11425/281803-POG/1POG
strefa planistyczna	PL.ZIPPZP.11425_281803-POG_1POG-345SO_20260312T085408
identifier	https://www.gov.pl/zagospodarowanieprzestrzenne/app/StrefaPlanistyczna/PL.ZIPPZP.11425/281803-POG/1POG-345SO/20260312T085408
przestrzen nazw	PL.ZIPPZP.11425/281803-POG
lokalny id	1POG-345SO
wersja id	20260312T085408
poczatek wersji obiektu	2026-03-12T08:54:08
nazwa	strefa otwarta
oznaczenie	345SO
symbol	SO
obowiazuje od	2025-02-04
obowiazuje do	obecnie
status	w opracowaniu https://inspire.ec.europa.eu/codelist/ProcessStepGeneralValue/elaboration
charakter ustalenia	ogólnie wiążące https://inspire.ec.europa.eu/codelist/RegulationNatureValue/generallyBinding
profil podstawowy	teren rolnictwa z zakazem zabudowy teren lasu teren zieleni naturalnej teren wód teren komunikacji teren ogrodów działkowych teren infrastruktury technicznej
geometria	



plan	https://www.gov.pl/zagospodarowanieprzestrzenne/app/AktPlanowaniaPrzestrzennego/PL.ZIPPZP.11425/281803-POG/1POG
strefa planistyczna	PL.ZIPPZP.11425_281803-POG_1POG-345SJ_20260617T062058
identifier	https://www.gov.pl/zagospodarowanieprzestrzenne/app/StrefaPlanistyczna/PL.ZIPPZP.11425/281803-POG/1POG-345SJ/20260617T062058
przestrzen nazw	PL.ZIPPZP.11425/281803-POG
lokalny id	1POG-345SJ
wersja id	20260617T062058
poczatek wersji obiektu	2026-06-17T06:20:58
nazwa	strefa wielofunkcyjna z zabudową mieszkaniową jednorodzinną
oznaczenie	345SJ
symbol	SJ
obowiazuje od	2025-02-04
obowiazuje do	obecnie
status	w opracowaniu https://inspire.ec.europa.eu/codelist/ProcessStepGeneralValue/elaboration
charakter ustalenia	ogólnie wiążące https://inspire.ec.europa.eu/codelist/RegulationNatureValue/generallyBinding
profil podstawowy	teren zabudowy mieszkaniowej jednorodzinnej teren usług teren komunikacji teren zieleni urządzonej teren ogrodów działkowych teren infrastruktury technicznej
profil dodatkowy	teren zieleni naturalnej teren lasu teren wód
maksymalna nadziemna intensywnosc zabudowy	0.9
maksymalny udzial powierzchni zabudowy	50%
maksymalna wysokosc zabudowy	12.0 m
minimalny udzial powierzchni biologicznie czynnej	30%

geometria	
plan	https://www.gov.pl/zagospodarowanieprzestrzenne/app /AktPlanowaniaPrzestrzennego/PL.ZIPPZP.11425/281803-POG/1POG
strefa planistyczna	PL.ZIPPZP.11425_281803-POG_1POG-345SR_20260617T104108
identifier	https://www.gov.pl/zagospodarowanieprzestrzenne/app /StrefaPlanistyczna/PL.ZIPPZP.11425/281803-POG/1POG-345SR /20260617T104108
przestrzen nazw	PL.ZIPPZP.11425/281803-POG
lokalny id	1POG-345SR
wersja id	20260617T104108
poczatek wersji obiektu	2026-06-17T10:41:08
nazwa	strefa produkcji rolniczej
oznaczenie	345SR
symbol	SR
obowiazuje od	2026-02-24
obowiazuje do	obecnie
status	w opracowaniu https://inspire.ec.europa.eu/codelist/ProcessStepGeneralValue /elaboration
charakter ustalenia	ogólnie wiążące https://inspire.ec.europa.eu/codelist/RegulationNatureValue /generallyBinding
profil podstawowy	teren produkcji w gospodarstwach rolnych teren wielkotowarowej produkcji rolnej teren akwakultury i obsługi rybactwa teren komunikacji teren ogrodów działkowych teren infrastruktury technicznej
profil dodatkowy	teren elektrowni słonecznej teren elektrowni wodnej teren zieleni urządzonej teren zieleni naturalnej teren lasu teren wód
maksymalna nadziemna intensywnosc zabudowy	1.2
maksymalny udzial powierzchni zabudowy	60%

maksymalna wysokosc zabudowy	12.0 m
minimalny udzial powierzchni biologicznie czynnej	30%
geometria	
plan	https://www.gov.pl/zagospodarowanieprzestrzenne/app/AktPlanowaniaPrzestrzennego/PL.ZIPPZP.11425/281803-POG/1POG
strefa planistyczna	PL.ZIPPZP.11425_281803-POG_1POG-346SZ_20260408T120114
identifier	https://www.gov.pl/zagospodarowanieprzestrzenne/app/StrefaPlanistyczna/PL.ZIPPZP.11425/281803-POG/1POG-346SZ/20260408T120114
przestrzen nazw	PL.ZIPPZP.11425/281803-POG
lokalny id	1POG-346SZ
wersja id	20260408T120114
poczatek wersji obiektu	2026-04-08T12:01:14
nazwa	strefa wielofunkcyjna z zabudową zagrodową
oznaczenie	346SZ
symbol	SZ
obowiazuje od	2025-02-05
obowiazuje do	obecnie
status	w opracowaniu https://inspire.ec.europa.eu/codelist/ProcessStepGeneralValue/elaboration
charakter ustalenia	ogólnie wiążące https://inspire.ec.europa.eu/codelist/RegulationNatureValue/generallyBinding
profil podstawowy	teren zabudowy zagrodowej teren produkcji w gospodarstwach rolnych teren akwakultury i obsługi rybactwa teren komunikacji teren zieleni urządzonej teren ogrodów działkowych teren infrastruktury technicznej
profil dodatkowy	teren usług teren zieleni naturalnej teren lasu teren wód
maksymalna nadziemna intensywnosc zabudowy	0.9

maksymalny udzial powierzchni zabudowy	50%
maksymalna wysokosc zabudowy	12.0 m
minimalny udzial powierzchni biologicznie czynnej	30%
geometria	
plan	https://www.gov.pl/zagospodarowanieprzestrzenne/app/AktPlanowaniaPrzestrzennego/PL.ZIPPZP.11425/281803-POG/1POG

strefa planistyczna	PL.ZIPPZP.11425_281803-POG_1POG-346SO_20260312T085408
identifier	https://www.gov.pl/zagospodarowanieprzestrzenne/app/StrefaPlanistyczna/PL.ZIPPZP.11425/281803-POG/1POG-346SO/20260312T085408
przestrzen nazw	PL.ZIPPZP.11425/281803-POG
lokalny id	1POG-346SO
wersja id	20260312T085408
poczatek wersji obiektu	2026-03-12T08:54:08
nazwa	strefa otwarta
oznaczenie	346SO
symbol	SO
obowiazuje od	2025-02-04
obowiazuje do	obecnie
status	w opracowaniu https://inspire.ec.europa.eu/codelist/ProcessStepGeneralValue/elaboration
charakter ustalenia	ogólnie wiążące https://inspire.ec.europa.eu/codelist/RegulationNatureValue/generallyBinding
profil podstawowy	teren rolnictwa z zakazem zabudowy teren lasu teren zieleni naturalnej teren wód teren komunikacji teren ogrodów działkowych teren infrastruktury technicznej
geometria	



plan	https://www.gov.pl/zagospodarowanieprzestrzenne/app /AktPlanowaniaPrzestrzennego/PL.ZIPPZP.11425/281803-POG/1POG
strefa planistyczna	PL.ZIPPZP.11425_281803-POG_1POG-346SJ_20260312T113524
identifier	https://www.gov.pl/zagospodarowanieprzestrzenne/app /StrefaPlanistyczna/PL.ZIPPZP.11425/281803-POG/1POG-346SJ /20260312T113524
przestrzen nazw	PL.ZIPPZP.11425/281803-POG
lokalny id	1POG-346SJ
wersja id	20260312T113524
poczatek wersji obiektu	2026-03-12T11:35:24
nazwa	strefa wielofunkcyjna z zabudową mieszkaniową jednorodzinną
oznaczenie	346SJ
symbol	SJ
obowiazuje od	2025-02-05
obowiazuje do	obecnie
status	w opracowaniu https://inspire.ec.europa.eu/codelist/ProcessStepGeneralValue /elaboration
charakter ustalenia	ogólnie wiążące https://inspire.ec.europa.eu/codelist/RegulationNatureValue /generallyBinding
profil podstawowy	teren zabudowy mieszkaniowej jednorodzinnej teren usług teren komunikacji teren zieleni urządzonej teren ogrodów działkowych teren infrastruktury technicznej
profil dodatkowy	teren zabudowy letniskowej lub rekreacji indywidualnej teren zieleni naturalnej teren lasu teren wód
maksymalna nadziemna intensywnosc zabudowy	0.9
maksymalny udzial powierzchni zabudowy	50%
maksymalna wysokosc zabudowy	12.0 m
minimalny udzial powierzchni	

biologicznie czynnej	30%
geometria	
plan	https://www.gov.pl/zagospodarowanieprzestrzenne/app/AktPlanowaniaPrzestrzennego/PL.ZIPPZP.11425/281803-POG/1POG
strefa planistyczna	PL.ZIPPZP.11425_281803-POG_1POG-346SR_20260710T081948
identifier	https://www.gov.pl/zagospodarowanieprzestrzenne/app/StrefaPlanistyczna/PL.ZIPPZP.11425/281803-POG/1POG-346SR/20260710T081948
przestrzen nazw	PL.ZIPPZP.11425/281803-POG
lokalny id	1POG-346SR
wersja id	20260710T081948
poczatek wersji obiektu	2026-07-10T08:19:48
nazwa	strefa produkcji rolniczej
oznaczenie	346SR
symbol	SR
obowiazuje od	2026-02-24
obowiazuje do	obecnie
status	w opracowaniu https://inspire.ec.europa.eu/codelist/ProcessStepGeneralValue/elaboration
charakter ustalenia	ogólnie wiążące https://inspire.ec.europa.eu/codelist/RegulationNatureValue/generallyBinding
profil podstawowy	teren produkcji w gospodarstwach rolnych teren wielkotowarowej produkcji rolnej teren akwakultury i obsługi rybactwa teren komunikacji teren ogrodów działkowych teren infrastruktury technicznej
profil dodatkowy	teren elektrowni słonecznej teren elektrowni wodnej teren zieleni urządzonej teren zieleni naturalnej teren lasu teren wód
maksymalna nadziemna intensywnosc zabudowy	1.2
maksymalny udzial powierzchni	

zabudowy	60%
maksymalna wysokosc zabudowy	12.0 m
minimalny udzial powierzchni biologicznie czynnej	30%
geometria	
plan	https://www.gov.pl/zagospodarowanieprzestrzenne/app /AktPlanowaniaPrzestrzennego/PL.ZIPPZP.11425/281803-POG/1POG

strefa planistyczna	PL.ZIPPZP.11425_281803-POG_1POG-347SZ_20260616T163547
identifier	https://www.gov.pl/zagospodarowanieprzestrzenne/app /StrefaPlanistyczna/PL.ZIPPZP.11425/281803-POG/1POG-347SZ /20260616T163547
przestrzen nazw	PL.ZIPPZP.11425/281803-POG
lokalny id	1POG-347SZ
wersja id	20260616T163547
poczatek wersji obiektu	2026-06-16T16:35:47
nazwa	strefa wielofunkcyjna z zabudową zagrodową
oznaczenie	347SZ
symbol	SZ
obowiazuje od	2025-02-05
obowiazuje do	obecnie
status	w opracowaniu https://inspire.ec.europa.eu/codelist/ProcessStepGeneralValue /elaboration
charakter ustalenia	ogólnie wiążące https://inspire.ec.europa.eu/codelist/RegulationNatureValue /generallyBinding
profil podstawowy	teren zabudowy zagrodowej teren produkcji w gospodarstwach rolnych teren akwakultury i obsługi rybactwa teren komunikacji teren zieleni urządzonej teren ogrodów działkowych teren infrastruktury technicznej
profil dodatkowy	teren usług teren zieleni naturalnej teren lasu teren wód
maksymalna nadziemna	

intensywnosc zabudowy	0.9
maksymalny udzial powierzchni zabudowy	50%
maksymalna wysokosc zabudowy	12.0 m
minimalny udzial powierzchni biologicznie czynnej	30%
geometria	
plan	https://www.gov.pl/zagospodarowanieprzestrzenne/app/AktPlanowaniaPrzestrzennego/PL.ZIPPZP.11425/281803-POG/1POG
strefa planistyczna	PL.ZIPPZP.11425_281803-POG_1POG-347SO_20260312T085408
identifier	https://www.gov.pl/zagospodarowanieprzestrzenne/app/StrefaPlanistyczna/PL.ZIPPZP.11425/281803-POG/1POG-347SO/20260312T085408
przestrzen nazw	PL.ZIPPZP.11425/281803-POG
lokalny id	1POG-347SO
wersja id	20260312T085408
poczatek wersji obiektu	2026-03-12T08:54:08
nazwa	strefa otwarta
oznaczenie	347SO
symbol	SO
obowiazuje od	2025-02-04
obowiazuje do	obecnie
status	w opracowaniu https://inspire.ec.europa.eu/codelist/ProcessStepGeneralValue/elaboration
charakter ustalenia	ogólnie wiążące https://inspire.ec.europa.eu/codelist/RegulationNatureValue/generallyBinding
profil podstawowy	teren rolnictwa z zakazem zabudowy teren lasu teren zieleni naturalnej teren wód teren komunikacji teren ogrodów działkowych teren infrastruktury technicznej
geometria	



plan	https://www.gov.pl/zagospodarowanieprzestrzenne/app /AktPlanowaniaPrzestrzennego/PL.ZIPPZP.11425/281803-POG/1POG

strefa planistyczna	PL.ZIPPZP.11425_281803-POG_1POG-347SJ_20260615T061847
identifier	https://www.gov.pl/zagospodarowanieprzestrzenne/app /StrefaPlanistyczna/PL.ZIPPZP.11425/281803-POG/1POG-347SJ /20260615T061847
przestrzen nazw	PL.ZIPPZP.11425/281803-POG
lokalny id	1POG-347SJ
wersja id	20260615T061847
poczatek wersji obiektu	2026-06-15T06:18:47
nazwa	strefa wielofunkcyjna z zabudową mieszkaniową jednorodzinną
oznaczenie	347SJ
symbol	SJ
obowiazuje od	2025-02-04
obowiazuje do	obecnie
status	w opracowaniu https://inspire.ec.europa.eu/codelist/ProcessStepGeneralValue /elaboration
charakter ustalenia	ogólnie wiążące https://inspire.ec.europa.eu/codelist/RegulationNatureValue /generallyBinding
profil podstawowy	teren zabudowy mieszkaniowej jednorodzinnej teren usług teren komunikacji teren zieleni urządzonej teren ogrodów działkowych teren infrastruktury technicznej
profil dodatkowy	teren zabudowy letniskowej lub rekreacji indywidualnej teren zieleni naturalnej teren lasu teren wód
maksymalna nadziemna intensywnosc zabudowy	0.9
maksymalny udzial powierzchni zabudowy	50%
maksymalna wysokosc zabudowy	12.0 m
minimalny udzial powierzchni	

biologicznie czynnej	30%
geometria	
plan	https://www.gov.pl/zagospodarowanieprzestrzenne/app/AktPlanowaniaPrzestrzennego/PL.ZIPPZP.11425/281803-POG/1POG
strefa planistyczna	PL.ZIPPZP.11425_281803-POG_1POG-347SR_20260710T070344
identifier	https://www.gov.pl/zagospodarowanieprzestrzenne/app/StrefaPlanistyczna/PL.ZIPPZP.11425/281803-POG/1POG-347SR/20260710T070344
przestrzen nazw	PL.ZIPPZP.11425/281803-POG
lokalny id	1POG-347SR
wersja id	20260710T070344
poczatek wersji obiektu	2026-07-10T07:03:44
nazwa	strefa produkcji rolniczej
oznaczenie	347SR
symbol	SR
obowiazuje od	2026-02-24
obowiazuje do	obecnie
status	w opracowaniu https://inspire.ec.europa.eu/codelist/ProcessStepGeneralValue/elaboration
charakter ustalenia	ogólnie wiążące https://inspire.ec.europa.eu/codelist/RegulationNatureValue/generallyBinding
profil podstawowy	teren produkcji w gospodarstwach rolnych teren wielkotowarowej produkcji rolnej teren akwakultury i obsługi rybactwa teren komunikacji teren ogrodów działkowych teren infrastruktury technicznej
profil dodatkowy	teren elektrowni słonecznej teren elektrowni wodnej teren zieleni urządzonej teren zieleni naturalnej teren lasu teren wód
maksymalna nadziemna intensywnosc zabudowy	1.2
maksymalny udzial powierzchni	

zabudowy	60%
maksymalna wysokosc zabudowy	12.0 m
minimalny udzial powierzchni biologicznie czynnej	30%
geometria	
plan	https://www.gov.pl/zagospodarowanieprzestrzenne/app/AktPlanowaniaPrzestrzennego/PL.ZIPPZP.11425/281803-POG/1POG

strefa planistyczna	PL.ZIPPZP.11425_281803-POG_1POG-348SZ_20260306T142842
identifier	https://www.gov.pl/zagospodarowanieprzestrzenne/app/StrefaPlanistyczna/PL.ZIPPZP.11425/281803-POG/1POG-348SZ/20260306T142842
przestrzen nazw	PL.ZIPPZP.11425/281803-POG
lokalny id	1POG-348SZ
wersja id	20260306T142842
poczatek wersji obiektu	2026-03-06T14:28:42
nazwa	strefa wielofunkcyjna z zabudową zagrodową
oznaczenie	348SZ
symbol	SZ
obowiazuje od	2025-02-05
obowiazuje do	obecnie
status	w opracowaniu https://inspire.ec.europa.eu/codelist/ProcessStepGeneralValue/elaboration
charakter ustalenia	ogólnie wiążące https://inspire.ec.europa.eu/codelist/RegulationNatureValue/generallyBinding
profil podstawowy	teren zabudowy zagrodowej teren produkcji w gospodarstwach rolnych teren akwakultury i obsługi rybactwa teren komunikacji teren zieleni urządzonej teren ogrodów działkowych teren infrastruktury technicznej
profil dodatkowy	teren usług teren zieleni naturalnej teren lasu teren wód
maksymalna nadziemna	

intensywnosc zabudowy	0.9
maksymalny udzial powierzchni zabudowy	50%
maksymalna wysokosc zabudowy	12.0 m
minimalny udzial powierzchni biologicznie czynnej	30%
geometria	
plan	https://www.gov.pl/zagospodarowanieprzestrzenne/app/AktPlanowaniaPrzestrzennego/PL.ZIPPZP.11425/281803-POG/1POG
strefa planistyczna	PL.ZIPPZP.11425_281803-POG_1POG-348SO_20260312T085408
identifier	https://www.gov.pl/zagospodarowanieprzestrzenne/app/StrefaPlanistyczna/PL.ZIPPZP.11425/281803-POG/1POG-348SO/20260312T085408
przestrzen nazw	PL.ZIPPZP.11425/281803-POG
lokalny id	1POG-348SO
wersja id	20260312T085408
poczatek wersji obiektu	2026-03-12T08:54:08
nazwa	strefa otwarta
oznaczenie	348SO
symbol	SO
obowiazuje od	2025-02-04
obowiazuje do	obecnie
status	w opracowaniu https://inspire.ec.europa.eu/codelist/ProcessStepGeneralValue/elaboration
charakter ustalenia	ogólnie wiążące https://inspire.ec.europa.eu/codelist/RegulationNatureValue/generallyBinding
profil podstawowy	teren rolnictwa z zakazem zabudowy teren lasu teren zieleni naturalnej teren wód teren komunikacji teren ogrodów działkowych teren infrastruktury technicznej
geometria	



plan	https://www.gov.pl/zagospodarowanieprzestrzenne/app /AktPlanowaniaPrzestrzennego/PL.ZIPPZP.11425/281803-POG/1POG
strefa planistyczna	PL.ZIPPZP.11425_281803-POG_1POG-348SJ_20250206T120106
identifier	https://www.gov.pl/zagospodarowanieprzestrzenne/app /StrefaPlanistyczna/PL.ZIPPZP.11425/281803-POG/1POG-348SJ /20250206T120106
przestrzen nazw	PL.ZIPPZP.11425/281803-POG
lokalny id	1POG-348SJ
wersja id	20250206T120106
poczatek wersji obiektu	2025-02-06T12:01:06
nazwa	strefa wielofunkcyjna z zabudową mieszkaniową jednorodzinną
oznaczenie	348SJ
symbol	SJ
obowiazuje od	2025-02-04
obowiazuje do	obecnie
status	w opracowaniu https://inspire.ec.europa.eu/codelist/ProcessStepGeneralValue /elaboration
charakter ustalenia	ogólnie wiążące https://inspire.ec.europa.eu/codelist/RegulationNatureValue /generallyBinding
profil podstawowy	teren zabudowy mieszkaniowej jednorodzinnej teren usług teren komunikacji teren zieleni urządzonej teren ogrodów działkowych teren infrastruktury technicznej
profil dodatkowy	teren zabudowy letniskowej lub rekreacji indywidualnej teren zieleni naturalnej teren lasu teren wód
maksymalna nadziemna intensywnosc zabudowy	0.9
maksymalny udzial powierzchni zabudowy	50%
maksymalna wysokosc zabudowy	12.0 m
minimalny udzial powierzchni	

biologicznie czynnej	30%
geometria	
plan	https://www.gov.pl/zagospodarowanieprzestrzenne/app /AktPlanowaniaPrzestrzennego/PL.ZIPPZP.11425/281803-POG/1POG

strefa planistyczna	PL.ZIPPZP.11425_281803-POG_1POG-348SR_20260408T104842
identifier	https://www.gov.pl/zagospodarowanieprzestrzenne/app /StrefaPlanistyczna/PL.ZIPPZP.11425/281803-POG/1POG-348SR /20260408T104842
przestrzen nazw	PL.ZIPPZP.11425/281803-POG
lokalny id	1POG-348SR
wersja id	20260408T104842
poczatek wersji obiektu	2026-04-08T10:48:42
nazwa	strefa produkcji rolniczej
oznaczenie	348SR
symbol	SR
obowiazuje od	2026-02-24
obowiazuje do	obecnie
status	w opracowaniu https://inspire.ec.europa.eu/codelist/ProcessStepGeneralValue /elaboration
charakter ustalenia	ogólnie wiążące https://inspire.ec.europa.eu/codelist/RegulationNatureValue /generallyBinding
profil podstawowy	teren produkcji w gospodarstwach rolnych teren wielkotowarowej produkcji rolnej teren akwakultury i obsługi rybactwa teren komunikacji teren ogrodów działkowych teren infrastruktury technicznej
profil dodatkowy	teren elektrowni słonecznej teren elektrowni wodnej teren zieleni urządzonej teren zieleni naturalnej teren lasu teren wód
maksymalna nadziemna intensywnosc zabudowy	1.2
maksymalny udzial powierzchni	

zabudowy	60%
maksymalna wysokosc zabudowy	12.0 m
minimalny udzial powierzchni biologicznie czynnej	30%
geometria	
plan	https://www.gov.pl/zagospodarowanieprzestrzenne/app/AktPlanowaniaPrzestrzennego/PL.ZIPPZP.11425/281803-POG/1POG

strefa planistyczna	PL.ZIPPZP.11425_281803-POG_1POG-349SZ_20260413T054816
identifier	https://www.gov.pl/zagospodarowanieprzestrzenne/app/StrefaPlanistyczna/PL.ZIPPZP.11425/281803-POG/1POG-349SZ/20260413T054816
przestrzen nazw	PL.ZIPPZP.11425/281803-POG
lokalny id	1POG-349SZ
wersja id	20260413T054816
poczatek wersji obiektu	2026-04-13T05:48:16
nazwa	strefa wielofunkcyjna z zabudową zagrodową
oznaczenie	349SZ
symbol	SZ
obowiazuje od	2025-02-05
obowiazuje do	obecnie
status	w opracowaniu https://inspire.ec.europa.eu/codelist/ProcessStepGeneralValue/elaboration
charakter ustalenia	ogólnie wiążące https://inspire.ec.europa.eu/codelist/RegulationNatureValue/generallyBinding
profil podstawowy	teren zabudowy zagrodowej teren produkcji w gospodarstwach rolnych teren akwakultury i obsługi rybactwa teren komunikacji teren zieleni urządzonej teren ogrodów działkowych teren infrastruktury technicznej
profil dodatkowy	teren usług teren zieleni naturalnej teren lasu teren wód
maksymalna nadziemna	

intensywnosc zabudowy	0.9
maksymalny udzial powierzchni zabudowy	50%
maksymalna wysokosc zabudowy	12.0 m
minimalny udzial powierzchni biologicznie czynnej	30%
geometria	
plan	https://www.gov.pl/zagospodarowanieprzestrzenne/app/AktPlanowaniaPrzestrzennego/PL.ZIPPZP.11425/281803-POG/1POG
strefa planistyczna	PL.ZIPPZP.11425_281803-POG_1POG-349SO_20260312T085408
identifier	https://www.gov.pl/zagospodarowanieprzestrzenne/app/StrefaPlanistyczna/PL.ZIPPZP.11425/281803-POG/1POG-349SO/20260312T085408
przestrzen nazw	PL.ZIPPZP.11425/281803-POG
lokalny id	1POG-349SO
wersja id	20260312T085408
poczatek wersji obiektu	2026-03-12T08:54:08
nazwa	strefa otwarta
oznaczenie	349SO
symbol	SO
obowiazuje od	2025-02-04
obowiazuje do	obecnie
status	w opracowaniu https://inspire.ec.europa.eu/codelist/ProcessStepGeneralValue/elaboration
charakter ustalenia	ogólnie wiążące https://inspire.ec.europa.eu/codelist/RegulationNatureValue/generallyBinding
profil podstawowy	teren rolnictwa z zakazem zabudowy teren lasu teren zieleni naturalnej teren wód teren komunikacji teren ogrodów działkowych teren infrastruktury technicznej
geometria	



plan	https://www.gov.pl/zagospodarowanieprzestrzenne/app /AktPlanowaniaPrzestrzennego/PL.ZIPPZP.11425/281803-POG/1POG
strefa planistyczna	PL.ZIPPZP.11425_281803-POG_1POG-349SJ_20260611T120905
identifier	https://www.gov.pl/zagospodarowanieprzestrzenne/app /StrefaPlanistyczna/PL.ZIPPZP.11425/281803-POG/1POG-349SJ /20260611T120905
przestrzen nazw	PL.ZIPPZP.11425/281803-POG
lokalny id	1POG-349SJ
wersja id	20260611T120905
poczatek wersji obiektu	2026-06-11T12:09:05
nazwa	strefa wielofunkcyjna z zabudową mieszkaniową jednorodzinną
oznaczenie	349SJ
symbol	SJ
obowiazuje od	2025-02-04
obowiazuje do	obecnie
status	w opracowaniu https://inspire.ec.europa.eu/codelist/ProcessStepGeneralValue /elaboration
charakter ustalenia	ogólnie wiążące https://inspire.ec.europa.eu/codelist/RegulationNatureValue /generallyBinding
profil podstawowy	teren zabudowy mieszkaniowej jednorodzinnej teren usług teren komunikacji teren zieleni urządzonej teren ogrodów działkowych teren infrastruktury technicznej
profil dodatkowy	teren zabudowy letniskowej lub rekreacji indywidualnej teren zieleni naturalnej teren lasu teren wód
maksymalna nadziemna intensywnosc zabudowy	0.9
maksymalny udzial powierzchni zabudowy	50%
maksymalna wysokosc zabudowy	12.0 m
minimalny udzial powierzchni	

biologicznie czynnej	30%
geometria	
plan	https://www.gov.pl/zagospodarowanieprzestrzenne/app /AktPlanowaniaPrzestrzennego/PL.ZIPPZP.11425/281803-POG/1POG
strefa planistyczna	PL.ZIPPZP.11425_281803-POG_1POG-349SR_20260408T105044
identifier	https://www.gov.pl/zagospodarowanieprzestrzenne/app /StrefaPlanistyczna/PL.ZIPPZP.11425/281803-POG/1POG-349SR /20260408T105044
przestrzen nazw	PL.ZIPPZP.11425/281803-POG
lokalny id	1POG-349SR
wersja id	20260408T105044
poczatek wersji obiektu	2026-04-08T10:50:44
nazwa	strefa produkcji rolniczej
oznaczenie	349SR
symbol	SR
obowiazuje od	2026-02-24
obowiazuje do	obecnie
status	w opracowaniu https://inspire.ec.europa.eu/codelist/ProcessStepGeneralValue /elaboration
charakter ustalenia	ogólnie wiążące https://inspire.ec.europa.eu/codelist/RegulationNatureValue /generallyBinding
profil podstawowy	teren produkcji w gospodarstwach rolnych teren wielkotowarowej produkcji rolnej teren akwakultury i obsługi rybactwa teren komunikacji teren ogrodów działkowych teren infrastruktury technicznej
profil dodatkowy	teren elektrowni słonecznej teren elektrowni wodnej teren zieleni urządzonej teren zieleni naturalnej teren lasu teren wód
maksymalna nadziemna intensywnosc zabudowy	1.2
maksymalny udzial powierzchni	

zabudowy	60%
maksymalna wysokosc zabudowy	12.0 m
minimalny udzial powierzchni biologicznie czynnej	30%
geometria	
plan	https://www.gov.pl/zagospodarowanieprzestrzenne/app/AktPlanowaniaPrzestrzennego/PL.ZIPPZP.11425/281803-POG/1POG

strefa planistyczna	PL.ZIPPZP.11425_281803-POG_1POG-350SZ_20260225T084844
identifier	https://www.gov.pl/zagospodarowanieprzestrzenne/app/StrefaPlanistyczna/PL.ZIPPZP.11425/281803-POG/1POG-350SZ/20260225T084844
przestrzen nazw	PL.ZIPPZP.11425/281803-POG
lokalny id	1POG-350SZ
wersja id	20260225T084844
poczatek wersji obiektu	2026-02-25T08:48:44
nazwa	strefa wielofunkcyjna z zabudową zagrodową
oznaczenie	350SZ
symbol	SZ
obowiazuje od	2025-02-05
obowiazuje do	obecnie
status	w opracowaniu https://inspire.ec.europa.eu/codelist/ProcessStepGeneralValue/elaboration
charakter ustalenia	ogólnie wiążące https://inspire.ec.europa.eu/codelist/RegulationNatureValue/generallyBinding
profil podstawowy	teren zabudowy zagrodowej teren produkcji w gospodarstwach rolnych teren akwakultury i obsługi rybactwa teren komunikacji teren zieleni urządzonej teren ogrodów działkowych teren infrastruktury technicznej
profil dodatkowy	teren usług teren zieleni naturalnej teren lasu teren wód
maksymalna nadziemna	

intensywnosc zabudowy	0.9
maksymalny udzial powierzchni zabudowy	50%
maksymalna wysokosc zabudowy	12.0 m
minimalny udzial powierzchni biologicznie czynnej	30%
geometria	
plan	https://www.gov.pl/zagospodarowanieprzestrzenne/app/AktPlanowaniaPrzestrzennego/PL.ZIPPZP.11425/281803-POG/1POG
strefa planistyczna	PL.ZIPPZP.11425_281803-POG_1POG-350SO_20260313T122321
identifier	https://www.gov.pl/zagospodarowanieprzestrzenne/app/StrefaPlanistyczna/PL.ZIPPZP.11425/281803-POG/1POG-350SO/20260313T122321
przestrzen nazw	PL.ZIPPZP.11425/281803-POG
lokalny id	1POG-350SO
wersja id	20260313T122321
poczatek wersji obiektu	2026-03-13T12:23:21
nazwa	strefa otwarta
oznaczenie	350SO
symbol	SO
obowiazuje od	2026-02-24
obowiazuje do	obecnie
status	w opracowaniu https://inspire.ec.europa.eu/codelist/ProcessStepGeneralValue/elaboration
charakter ustalenia	ogólnie wiążące https://inspire.ec.europa.eu/codelist/RegulationNatureValue/generallyBinding
profil podstawowy	teren rolnictwa z zakazem zabudowy teren lasu teren zieleni naturalnej teren wód teren komunikacji teren ogrodów działkowych teren infrastruktury technicznej
profil dodatkowy	teren elektrowni słonecznej teren elektrowni geotermalnej teren elektrowni wodnej

	teren biogazowni teren zieleni urządzonej
geometria	
plan	https://www.gov.pl/zagospodarowanieprzestrzenne/app /AktPlanowaniaPrzestrzennego/PL.ZIPPZP.11425/281803-POG/1POG
strefa planistyczna	PL.ZIPPZP.11425_281803-POG_1POG-350SJ_20260216T072524
identifier	https://www.gov.pl/zagospodarowanieprzestrzenne/app /StrefaPlanistyczna/PL.ZIPPZP.11425/281803-POG/1POG-350SJ /20260216T072524
przestrzen nazw	PL.ZIPPZP.11425/281803-POG
lokalny id	1POG-350SJ
wersja id	20260216T072524
poczatek wersji obiektu	2026-02-16T07:25:24
nazwa	strefa wielofunkcyjna z zabudową mieszkaniową jednorodzinną
oznaczenie	350SJ
symbol	SJ
obowiazuje od	2025-02-04
obowiazuje do	obecnie
status	w opracowaniu https://inspire.ec.europa.eu/codelist/ProcessStepGeneralValue /elaboration
charakter ustalenia	ogólnie wiążące https://inspire.ec.europa.eu/codelist/RegulationNatureValue /generallyBinding
profil podstawowy	teren zabudowy mieszkaniowej jednorodzinnej teren usług teren komunikacji teren zieleni urządzonej teren ogrodów działkowych teren infrastruktury technicznej
profil dodatkowy	teren zabudowy letniskowej lub rekreacji indywidualnej teren zieleni naturalnej teren lasu teren wód
maksymalna nadziemna intensywnosc zabudowy	0.9
maksymalny udzial powierzchni zabudowy	40%

maksymalna wysokosc zabudowy	10.0 m
minimalny udzial powierzchni biologicznie czynnej	30%
geometria	
plan	https://www.gov.pl/zagospodarowanieprzestrzenne/app /AktPlanowaniaPrzestrzennego/PL.ZIPPZP.11425/281803-POG/1POG
strefa planistyczna	PL.ZIPPZP.11425_281803-POG_1POG-350SR_20260414T133349
identifier	https://www.gov.pl/zagospodarowanieprzestrzenne/app /StrefaPlanistyczna/PL.ZIPPZP.11425/281803-POG/1POG-350SR /20260414T133349
przestrzen nazw	PL.ZIPPZP.11425/281803-POG
lokalny id	1POG-350SR
wersja id	20260414T133349
poczatek wersji obiektu	2026-04-14T13:33:49
nazwa	strefa produkcji rolniczej
oznaczenie	350SR
symbol	SR
obowiazuje od	2026-02-24
obowiazuje do	obecnie
status	w opracowaniu https://inspire.ec.europa.eu/codelist/ProcessStepGeneralValue /elaboration
charakter ustalenia	ogólnie wiążące https://inspire.ec.europa.eu/codelist/RegulationNatureValue /generallyBinding
profil podstawowy	teren produkcji w gospodarstwach rolnych teren wielkotowarowej produkcji rolnej teren akwakultury i obsługi rybactwa teren komunikacji teren ogrodów działkowych teren infrastruktury technicznej
profil dodatkowy	teren elektrowni słonecznej teren elektrowni wodnej teren zieleni urządzonej teren zieleni naturalnej teren lasu teren wód
maksymalna nadziemna	

intensywnosc zabudowy	1.2
maksymalny udzial powierzchni zabudowy	60%
maksymalna wysokosc zabudowy	12.0 m
minimalny udzial powierzchni biologicznie czynnej	30%
geometria	
plan	https://www.gov.pl/zagospodarowanieprzestrzenne/app/AktPlanowaniaPrzestrzennego/PL.ZIPPZP.11425/281803-POG/1POG
strefa planistyczna	PL.ZIPPZP.11425_281803-POG_1POG-351SZ_20260817T084743
identifier	https://www.gov.pl/zagospodarowanieprzestrzenne/app/StrefaPlanistyczna/PL.ZIPPZP.11425/281803-POG/1POG-351SZ/20260817T084743
przestrzen nazw	PL.ZIPPZP.11425/281803-POG
lokalny id	1POG-351SZ
wersja id	20260817T084743
poczatek wersji obiektu	2026-08-17T08:47:43
nazwa	strefa wielofunkcyjna z zabudową zagrodową
oznaczenie	351SZ
symbol	SZ
obowiazuje od	2025-02-05
obowiazuje do	obecnie
status	w opracowaniu https://inspire.ec.europa.eu/codelist/ProcessStepGeneralValue/elaboration
charakter ustalenia	ogólnie wiążące https://inspire.ec.europa.eu/codelist/RegulationNatureValue/generallyBinding
profil podstawowy	teren zabudowy zagrodowej teren produkcji w gospodarstwach rolnych teren akwakultury i obsługi rybactwa teren komunikacji teren zieleni urządzonej teren ogrodów działkowych teren infrastruktury technicznej
profil dodatkowy	teren usług teren zieleni naturalnej

	teren lasu teren wód
maksymalna nadziemna intensywnosc zabudowy	0.9
maksymalny udzial powierzchni zabudowy	50%
maksymalna wysokosc zabudowy	12.0 m
minimalny udzial powierzchni biologicznie czynnej	30%
geometria	
plan	https://www.gov.pl/zagospodarowanieprzestrzenne/app /AktPlanowaniaPrzestrzennego/PL.ZIPPZP.11425/281803-POG/1POG

strefa planistyczna	PL.ZIPPZP.11425_281803-POG_1POG-351SO_20260312T085408
identifier	https://www.gov.pl/zagospodarowanieprzestrzenne/app /StrefaPlanistyczna/PL.ZIPPZP.11425/281803-POG/1POG-351SO /20260312T085408
przestrzen nazw	PL.ZIPPZP.11425/281803-POG
lokalny id	1POG-351SO
wersja id	20260312T085408
poczatek wersji obiektu	2026-03-12T08:54:08
nazwa	strefa otwarta
oznaczenie	351SO
symbol	SO
obowiazuje od	2025-02-04
obowiazuje do	obecnie
status	w opracowaniu https://inspire.ec.europa.eu/codelist/ProcessStepGeneralValue /elaboration
charakter ustalenia	ogólnie wiążące https://inspire.ec.europa.eu/codelist/RegulationNatureValue /generallyBinding
profil podstawowy	teren rolnictwa z zakazem zabudowy teren lasu teren zieleni naturalnej teren wód teren komunikacji teren ogrodów działkowych teren infrastruktury technicznej

geometria	
plan	https://www.gov.pl/zagospodarowanieprzestrzenne/app /AktPlanowaniaPrzestrzennego/PL.ZIPPZP.11425/281803-POG/1POG
strefa planistyczna	PL.ZIPPZP.11425_281803-POG_1POG-351SJ_20260225T132355
identifier	https://www.gov.pl/zagospodarowanieprzestrzenne/app /StrefaPlanistyczna/PL.ZIPPZP.11425/281803-POG/1POG-351SJ /20260225T132355
przestrzen nazw	PL.ZIPPZP.11425/281803-POG
lokalny id	1POG-351SJ
wersja id	20260225T132355
poczatek wersji obiektu	2026-02-25T13:23:55
nazwa	strefa wielofunkcyjna z zabudową mieszkaniową jednorodzinną
oznaczenie	351SJ
symbol	SJ
obowiazuje od	2025-02-04
obowiazuje do	obecnie
status	w opracowaniu https://inspire.ec.europa.eu/codelist/ProcessStepGeneralValue /elaboration
charakter ustalenia	ogólnie wiążące https://inspire.ec.europa.eu/codelist/RegulationNatureValue /generallyBinding
profil podstawowy	teren zabudowy mieszkaniowej jednorodzinnej teren usług teren komunikacji teren zieleni urządzonej teren ogrodów działkowych teren infrastruktury technicznej
profil dodatkowy	teren zabudowy letniskowej lub rekreacji indywidualnej teren zieleni naturalnej teren lasu teren wód
maksymalna nadziemna intensywnosc zabudowy	0.9
maksymalny udzial powierzchni zabudowy	50%
maksymalna wysokosc zabudowy	12.0 m

minimalny udzial powierzchni biologicznie czynnej	30%
geometria	
plan	https://www.gov.pl/zagospodarowanieprzestrzenne/app/AktPlanowaniaPrzestrzennego/PL.ZIPPZP.11425/281803-POG/1POG
strefa planistyczna	PL.ZIPPZP.11425_281803-POG_1POG-351SR_20260410T112609
identifier	https://www.gov.pl/zagospodarowanieprzestrzenne/app/StrefaPlanistyczna/PL.ZIPPZP.11425/281803-POG/1POG-351SR/20260410T112609
przestrzen nazw	PL.ZIPPZP.11425/281803-POG
lokalny id	1POG-351SR
wersja id	20260410T112609
poczatek wersji obiektu	2026-04-10T11:26:09
nazwa	strefa produkcji rolniczej
oznaczenie	351SR
symbol	SR
obowiazuje od	2026-02-24
obowiazuje do	obecnie
status	w opracowaniu https://inspire.ec.europa.eu/codelist/ProcessStepGeneralValue/elaboration
charakter ustalenia	ogólnie wiążące https://inspire.ec.europa.eu/codelist/RegulationNatureValue/generallyBinding
profil podstawowy	teren produkcji w gospodarstwach rolnych teren wielkotowarowej produkcji rolnej teren akwakultury i obsługi rybactwa teren komunikacji teren ogrodów działkowych teren infrastruktury technicznej
profil dodatkowy	teren elektrowni słonecznej teren elektrowni wodnej teren zieleni urządzonej teren zieleni naturalnej teren lasu teren wód
maksymalna nadziemna intensywnosc zabudowy	1.2

maksymalny udzial powierzchni zabudowy	60%
maksymalna wysokosc zabudowy	12.0 m
minimalny udzial powierzchni biologicznie czynnej	30%
geometria	
plan	https://www.gov.pl/zagospodarowanieprzestrzenne/app/AktPlanowaniaPrzestrzennego/PL.ZIPPZP.11425/281803-POG/1POG

strefa planistyczna	PL.ZIPPZP.11425_281803-POG_1POG-352SZ_20250206T120106
identifier	https://www.gov.pl/zagospodarowanieprzestrzenne/app/StrefaPlanistyczna/PL.ZIPPZP.11425/281803-POG/1POG-352SZ/20250206T120106
przestrzen nazw	PL.ZIPPZP.11425/281803-POG
lokalny id	1POG-352SZ
wersja id	20250206T120106
poczatek wersji obiektu	2025-02-06T12:01:06
nazwa	strefa wielofunkcyjna z zabudową zagrodową
oznaczenie	352SZ
symbol	SZ
obowiazuje od	2025-02-05
obowiazuje do	obecnie
status	w opracowaniu https://inspire.ec.europa.eu/codelist/ProcessStepGeneralValue/elaboration
charakter ustalenia	ogólnie wiążące https://inspire.ec.europa.eu/codelist/RegulationNatureValue/generallyBinding
profil podstawowy	teren zabudowy zagrodowej teren produkcji w gospodarstwach rolnych teren akwakultury i obsługi rybactwa teren komunikacji teren zieleni urządzonej teren ogrodów działkowych teren infrastruktury technicznej
profil dodatkowy	teren usług teren zieleni naturalnej teren lasu teren wód

maksymalna nadziemna intensywnosc zabudowy	0.9
maksymalny udzial powierzchni zabudowy	50%
maksymalna wysokosc zabudowy	12.0 m
minimalny udzial powierzchni biologicznie czynnej	30%
geometria	
plan	https://www.gov.pl/zagospodarowanieprzestrzenne/app/AktPlanowaniaPrzestrzennego/PL.ZIPPZP.11425/281803-POG/1POG

strefa planistyczna	PL.ZIPPZP.11425_281803-POG_1POG-352SO_20260312T085408
identifier	https://www.gov.pl/zagospodarowanieprzestrzenne/app/StrefaPlanistyczna/PL.ZIPPZP.11425/281803-POG/1POG-352SO/20260312T085408
przestrzen nazw	PL.ZIPPZP.11425/281803-POG
lokalny id	1POG-352SO
wersja id	20260312T085408
poczatek wersji obiektu	2026-03-12T08:54:08
nazwa	strefa otwarta
oznaczenie	352SO
symbol	SO
obowiazuje od	2025-02-04
obowiazuje do	obecnie
status	w opracowaniu https://inspire.ec.europa.eu/codelist/ProcessStepGeneralValue/elaboration
charakter ustalenia	ogólnie wiążące https://inspire.ec.europa.eu/codelist/RegulationNatureValue/generallyBinding
profil podstawowy	teren rolnictwa z zakazem zabudowy teren lasu teren zieleni naturalnej teren wód teren komunikacji teren ogrodów działkowych teren infrastruktury technicznej
geometria	



plan	https://www.gov.pl/zagospodarowanieprzestrzenne/app /AktPlanowaniaPrzestrzennego/PL.ZIPPZP.11425/281803-POG/1POG

strefa planistyczna	PL.ZIPPZP.11425_281803-POG_1POG-352SJ_20260402T124951
identifier	https://www.gov.pl/zagospodarowanieprzestrzenne/app /StrefaPlanistyczna/PL.ZIPPZP.11425/281803-POG/1POG-352SJ /20260402T124951
przestrzen nazw	PL.ZIPPZP.11425/281803-POG
lokalny id	1POG-352SJ
wersja id	20260402T124951
poczatek wersji obiektu	2026-04-02T12:49:51
nazwa	strefa wielofunkcyjna z zabudową mieszkaniową jednorodzinną
oznaczenie	352SJ
symbol	SJ
obowiazuje od	2025-02-04
obowiazuje do	obecnie
status	w opracowaniu https://inspire.ec.europa.eu/codelist/ProcessStepGeneralValue /elaboration
charakter ustalenia	ogólnie wiążące https://inspire.ec.europa.eu/codelist/RegulationNatureValue /generallyBinding
profil podstawowy	teren zabudowy mieszkaniowej jednorodzinnej teren usług teren komunikacji teren zieleni urządzonej teren ogrodów działkowych teren infrastruktury technicznej
profil dodatkowy	teren zabudowy letniskowej lub rekreacji indywidualnej teren zieleni naturalnej teren lasu teren wód
maksymalna nadziemna intensywnosc zabudowy	0.9
maksymalny udzial powierzchni zabudowy	50%
maksymalna wysokosc zabudowy	12.0 m
minimalny udzial powierzchni	

biologicznie czynnej	30%
geometria	
plan	https://www.gov.pl/zagospodarowanieprzestrzenne/app /AktPlanowaniaPrzestrzennego/PL.ZIPPZP.11425/281803-POG/1POG

strefa planistyczna	PL.ZIPPZP.11425_281803-POG_1POG-352SR_20260615T072325
identifier	https://www.gov.pl/zagospodarowanieprzestrzenne/app /StrefaPlanistyczna/PL.ZIPPZP.11425/281803-POG/1POG-352SR /20260615T072325
przestrzen nazw	PL.ZIPPZP.11425/281803-POG
lokalny id	1POG-352SR
wersja id	20260615T072325
poczatek wersji obiektu	2026-06-15T07:23:25
nazwa	strefa produkcji rolniczej
oznaczenie	352SR
symbol	SR
obowiazuje od	2026-02-24
obowiazuje do	obecnie
status	w opracowaniu https://inspire.ec.europa.eu/codelist/ProcessStepGeneralValue /elaboration
charakter ustalenia	ogólnie wiążące https://inspire.ec.europa.eu/codelist/RegulationNatureValue /generallyBinding
profil podstawowy	teren produkcji w gospodarstwach rolnych teren wielkotowarowej produkcji rolnej teren akwakultury i obsługi rybactwa teren komunikacji teren ogrodów działkowych teren infrastruktury technicznej
profil dodatkowy	teren elektrowni słonecznej teren elektrowni wodnej teren zieleni urządzonej teren zieleni naturalnej teren lasu teren wód
maksymalna nadziemna intensywnosc zabudowy	1.2
maksymalny udzial powierzchni	

zabudowy	60%
maksymalna wysokosc zabudowy	12.0 m
minimalny udzial powierzchni biologicznie czynnej	30%
geometria	
plan	https://www.gov.pl/zagospodarowanieprzestrzenne/app/AktPlanowaniaPrzestrzennego/PL.ZIPPZP.11425/281803-POG/1POG

strefa planistyczna	PL.ZIPPZP.11425_281803-POG_1POG-353SZ_20250206T120106
identifier	https://www.gov.pl/zagospodarowanieprzestrzenne/app/StrefaPlanistyczna/PL.ZIPPZP.11425/281803-POG/1POG-353SZ/20250206T120106
przestrzen nazw	PL.ZIPPZP.11425/281803-POG
lokalny id	1POG-353SZ
wersja id	20250206T120106
poczatek wersji obiektu	2025-02-06T12:01:06
nazwa	strefa wielofunkcyjna z zabudową zagrodową
oznaczenie	353SZ
symbol	SZ
obowiazuje od	2025-02-05
obowiazuje do	obecnie
status	w opracowaniu https://inspire.ec.europa.eu/codelist/ProcessStepGeneralValue/elaboration
charakter ustalenia	ogólnie wiążące https://inspire.ec.europa.eu/codelist/RegulationNatureValue/generallyBinding
profil podstawowy	teren zabudowy zagrodowej teren produkcji w gospodarstwach rolnych teren akwakultury i obsługi rybactwa teren komunikacji teren zieleni urządzonej teren ogrodów działkowych teren infrastruktury technicznej
profil dodatkowy	teren usług teren zieleni naturalnej teren lasu teren wód
maksymalna nadziemna	

intensywnosc zabudowy	0.9
maksymalny udzial powierzchni zabudowy	50%
maksymalna wysokosc zabudowy	12.0 m
minimalny udzial powierzchni biologicznie czynnej	30%
geometria	
plan	https://www.gov.pl/zagospodarowanieprzestrzenne/app/AktPlanowaniaPrzestrzennego/PL.ZIPPZP.11425/281803-POG/1POG
strefa planistyczna	PL.ZIPPZP.11425_281803-POG_1POG-353SO_20260312T085408
identifier	https://www.gov.pl/zagospodarowanieprzestrzenne/app/StrefaPlanistyczna/PL.ZIPPZP.11425/281803-POG/1POG-353SO/20260312T085408
przestrzen nazw	PL.ZIPPZP.11425/281803-POG
lokalny id	1POG-353SO
wersja id	20260312T085408
poczatek wersji obiektu	2026-03-12T08:54:08
nazwa	strefa otwarta
oznaczenie	353SO
symbol	SO
obowiazuje od	2025-02-04
obowiazuje do	obecnie
status	w opracowaniu https://inspire.ec.europa.eu/codelist/ProcessStepGeneralValue/elaboration
charakter ustalenia	ogólnie wiążące https://inspire.ec.europa.eu/codelist/RegulationNatureValue/generallyBinding
profil podstawowy	teren rolnictwa z zakazem zabudowy teren lasu teren zieleni naturalnej teren wód teren komunikacji teren ogrodów działkowych teren infrastruktury technicznej
geometria	



plan	https://www.gov.pl/zagospodarowanieprzestrzenne/app /AktPlanowaniaPrzestrzennego/PL.ZIPPZP.11425/281803-POG/1POG
strefa planistyczna	PL.ZIPPZP.11425_281803-POG_1POG-353SJ_20260414T105959
identifier	https://www.gov.pl/zagospodarowanieprzestrzenne/app /StrefaPlanistyczna/PL.ZIPPZP.11425/281803-POG/1POG-353SJ /20260414T105959
przestrzen nazw	PL.ZIPPZP.11425/281803-POG
lokalny id	1POG-353SJ
wersja id	20260414T105959
poczatek wersji obiektu	2026-04-14T10:59:59
nazwa	strefa wielofunkcyjna z zabudową mieszkaniową jednorodzinną
oznaczenie	353SJ
symbol	SJ
obowiazuje od	2025-02-04
obowiazuje do	obecnie
status	w opracowaniu https://inspire.ec.europa.eu/codelist/ProcessStepGeneralValue /elaboration
charakter ustalenia	ogólnie wiążące https://inspire.ec.europa.eu/codelist/RegulationNatureValue /generallyBinding
profil podstawowy	teren zabudowy mieszkaniowej jednorodzinnej teren usług teren komunikacji teren zieleni urządzonej teren ogrodów działkowych teren infrastruktury technicznej
profil dodatkowy	teren zabudowy letniskowej lub rekreacji indywidualnej teren zieleni naturalnej teren lasu teren wód
maksymalna nadziemna intensywnosc zabudowy	0.9
maksymalny udzial powierzchni zabudowy	50%
maksymalna wysokosc zabudowy	12.0 m
minimalny udzial powierzchni	

biologicznie czynnej	30%
geometria	
plan	https://www.gov.pl/zagospodarowanieprzestrzenne/app/AktPlanowaniaPrzestrzennego/PL.ZIPPZP.11425/281803-POG/1POG
strefa planistyczna	PL.ZIPPZP.11425_281803-POG_1POG-353SR_20260410T072954
identifier	https://www.gov.pl/zagospodarowanieprzestrzenne/app/StrefaPlanistyczna/PL.ZIPPZP.11425/281803-POG/1POG-353SR/20260410T072954
przestrzen nazw	PL.ZIPPZP.11425/281803-POG
lokalny id	1POG-353SR
wersja id	20260410T072954
poczatek wersji obiektu	2026-04-10T07:29:54
nazwa	strefa produkcji rolniczej
oznaczenie	353SR
symbol	SR
obowiazuje od	2026-02-24
obowiazuje do	obecnie
status	w opracowaniu https://inspire.ec.europa.eu/codelist/ProcessStepGeneralValue/elaboration
charakter ustalenia	ogólnie wiążące https://inspire.ec.europa.eu/codelist/RegulationNatureValue/generallyBinding
profil podstawowy	teren produkcji w gospodarstwach rolnych teren wielkotowarowej produkcji rolnej teren akwakultury i obsługi rybactwa teren komunikacji teren ogrodów działkowych teren infrastruktury technicznej
profil dodatkowy	teren elektrowni słonecznej teren elektrowni wodnej teren zieleni urządzonej teren zieleni naturalnej teren lasu teren wód
maksymalna nadziemna intensywnosc zabudowy	1.2
maksymalny udzial powierzchni	

zabudowy	60%
maksymalna wysokosc zabudowy	12.0 m
minimalny udzial powierzchni biologicznie czynnej	30%
geometria	
plan	https://www.gov.pl/zagospodarowanieprzestrzenne/app /AktPlanowaniaPrzestrzennego/PL.ZIPPZP.11425/281803-POG/1POG

strefa planistyczna	PL.ZIPPZP.11425_281803-POG_1POG-354SZ_20260617T103948
identifier	https://www.gov.pl/zagospodarowanieprzestrzenne/app /StrefaPlanistyczna/PL.ZIPPZP.11425/281803-POG/1POG-354SZ /20260617T103948
przestrzen nazw	PL.ZIPPZP.11425/281803-POG
lokalny id	1POG-354SZ
wersja id	20260617T103948
poczatek wersji obiektu	2026-06-17T10:39:48
nazwa	strefa wielofunkcyjna z zabudową zagrodową
oznaczenie	354SZ
symbol	SZ
obowiazuje od	2025-02-05
obowiazuje do	obecnie
status	w opracowaniu https://inspire.ec.europa.eu/codelist/ProcessStepGeneralValue /elaboration
charakter ustalenia	ogólnie wiążące https://inspire.ec.europa.eu/codelist/RegulationNatureValue /generallyBinding
profil podstawowy	teren zabudowy zagrodowej teren produkcji w gospodarstwach rolnych teren akwakultury i obsługi rybactwa teren komunikacji teren zieleni urządzonej teren ogrodów działkowych teren infrastruktury technicznej
profil dodatkowy	teren usług teren zieleni naturalnej teren lasu teren wód
maksymalna nadziemna	

intensywnosc zabudowy	0.9
maksymalny udzial powierzchni zabudowy	50%
maksymalna wysokosc zabudowy	12.0 m
minimalny udzial powierzchni biologicznie czynnej	30%
geometria	
plan	https://www.gov.pl/zagospodarowanieprzestrzenne/app/AktPlanowaniaPrzestrzennego/PL.ZIPPZP.11425/281803-POG/1POG
strefa planistyczna	PL.ZIPPZP.11425_281803-POG_1POG-354SO_20260312T085408
identifier	https://www.gov.pl/zagospodarowanieprzestrzenne/app/StrefaPlanistyczna/PL.ZIPPZP.11425/281803-POG/1POG-354SO/20260312T085408
przestrzen nazw	PL.ZIPPZP.11425/281803-POG
lokalny id	1POG-354SO
wersja id	20260312T085408
poczatek wersji obiektu	2026-03-12T08:54:08
nazwa	strefa otwarta
oznaczenie	354SO
symbol	SO
obowiazuje od	2025-02-04
obowiazuje do	obecnie
status	w opracowaniu https://inspire.ec.europa.eu/codelist/ProcessStepGeneralValue/elaboration
charakter ustalenia	ogólnie wiążące https://inspire.ec.europa.eu/codelist/RegulationNatureValue/generallyBinding
profil podstawowy	teren rolnictwa z zakazem zabudowy teren lasu teren zieleni naturalnej teren wód teren komunikacji teren ogrodów działkowych teren infrastruktury technicznej
geometria	



plan	https://www.gov.pl/zagospodarowanieprzestrzenne/app /AktPlanowaniaPrzestrzennego/PL.ZIPPZP.11425/281803-POG/1POG

strefa planistyczna	PL.ZIPPZP.11425_281803-POG_1POG-354SJ_20260414T110115
identifier	https://www.gov.pl/zagospodarowanieprzestrzenne/app /StrefaPlanistyczna/PL.ZIPPZP.11425/281803-POG/1POG-354SJ /20260414T110115
przestrzen nazw	PL.ZIPPZP.11425/281803-POG
lokalny id	1POG-354SJ
wersja id	20260414T110115
poczatek wersji obiektu	2026-04-14T11:01:15
nazwa	strefa wielofunkcyjna z zabudową mieszkaniową jednorodzinną
oznaczenie	354SJ
symbol	SJ
obowiazuje od	2025-02-04
obowiazuje do	obecnie
status	w opracowaniu https://inspire.ec.europa.eu/codelist/ProcessStepGeneralValue /elaboration
charakter ustalenia	ogólnie wiążące https://inspire.ec.europa.eu/codelist/RegulationNatureValue /generallyBinding
profil podstawowy	teren zabudowy mieszkaniowej jednorodzinnej teren usług teren komunikacji teren zieleni urządzonej teren ogrodów działkowych teren infrastruktury technicznej
profil dodatkowy	teren zabudowy letniskowej lub rekreacji indywidualnej teren zieleni naturalnej teren lasu teren wód
maksymalna nadziemna intensywnosc zabudowy	0.9
maksymalny udzial powierzchni zabudowy	50%
maksymalna wysokosc zabudowy	12.0 m
minimalny udzial powierzchni	

biologicznie czynnej	30%
geometria	
plan	https://www.gov.pl/zagospodarowanieprzestrzenne/app/AktPlanowaniaPrzestrzennego/PL.ZIPPZP.11425/281803-POG/1POG
strefa planistyczna	PL.ZIPPZP.11425_281803-POG_1POG-354SR_20260618T074118
identifier	https://www.gov.pl/zagospodarowanieprzestrzenne/app/StrefaPlanistyczna/PL.ZIPPZP.11425/281803-POG/1POG-354SR/20260618T074118
przestrzen nazw	PL.ZIPPZP.11425/281803-POG
lokalny id	1POG-354SR
wersja id	20260618T074118
poczatek wersji obiektu	2026-06-18T07:41:18
nazwa	strefa produkcji rolniczej
oznaczenie	354SR
symbol	SR
obowiazuje od	2026-02-24
obowiazuje do	obecnie
status	w opracowaniu https://inspire.ec.europa.eu/codelist/ProcessStepGeneralValue/elaboration
charakter ustalenia	ogólnie wiążące https://inspire.ec.europa.eu/codelist/RegulationNatureValue/generallyBinding
profil podstawowy	teren produkcji w gospodarstwach rolnych teren wielkotowarowej produkcji rolnej teren akwakultury i obsługi rybactwa teren komunikacji teren ogrodów działkowych teren infrastruktury technicznej
profil dodatkowy	teren elektrowni słonecznej teren elektrowni wodnej teren zieleni urządzonej teren zieleni naturalnej teren lasu teren wód
maksymalna nadziemna intensywnosc zabudowy	1.2
maksymalny udzial powierzchni	

zabudowy	60%
maksymalna wysokosc zabudowy	12.0 m
minimalny udzial powierzchni biologicznie czynnej	30%
geometria	
plan	https://www.gov.pl/zagospodarowanieprzestrzenne/app /AktPlanowaniaPrzestrzennego/PL.ZIPPZP.11425/281803-POG/1POG

strefa planistyczna	PL.ZIPPZP.11425_281803-POG_1POG-355SZ_20260223T084131
identifier	https://www.gov.pl/zagospodarowanieprzestrzenne/app /StrefaPlanistyczna/PL.ZIPPZP.11425/281803-POG/1POG-355SZ /20260223T084131
przestrzen nazw	PL.ZIPPZP.11425/281803-POG
lokalny id	1POG-355SZ
wersja id	20260223T084131
poczatek wersji obiektu	2026-02-23T08:41:31
nazwa	strefa wielofunkcyjna z zabudową zagrodową
oznaczenie	355SZ
symbol	SZ
obowiazuje od	2025-02-05
obowiazuje do	obecnie
status	w opracowaniu https://inspire.ec.europa.eu/codelist/ProcessStepGeneralValue /elaboration
charakter ustalenia	ogólnie wiążące https://inspire.ec.europa.eu/codelist/RegulationNatureValue /generallyBinding
profil podstawowy	teren zabudowy zagrodowej teren produkcji w gospodarstwach rolnych teren akwakultury i obsługi rybactwa teren komunikacji teren zieleni urządzonej teren ogrodów działkowych teren infrastruktury technicznej
profil dodatkowy	teren usług teren zieleni naturalnej teren lasu teren wód
maksymalna nadziemna	

intensywnosc zabudowy	0.9
maksymalny udzial powierzchni zabudowy	50%
maksymalna wysokosc zabudowy	12.0 m
minimalny udzial powierzchni biologicznie czynnej	30%
geometria	
plan	https://www.gov.pl/zagospodarowanieprzestrzenne/app/AktPlanowaniaPrzestrzennego/PL.ZIPPZP.11425/281803-POG/1POG
strefa planistyczna	PL.ZIPPZP.11425_281803-POG_1POG-355SO_20260312T085408
identifier	https://www.gov.pl/zagospodarowanieprzestrzenne/app/StrefaPlanistyczna/PL.ZIPPZP.11425/281803-POG/1POG-355SO/20260312T085408
przestrzen nazw	PL.ZIPPZP.11425/281803-POG
lokalny id	1POG-355SO
wersja id	20260312T085408
poczatek wersji obiektu	2026-03-12T08:54:08
nazwa	strefa otwarta
oznaczenie	355SO
symbol	SO
obowiazuje od	2025-02-04
obowiazuje do	obecnie
status	w opracowaniu https://inspire.ec.europa.eu/codelist/ProcessStepGeneralValue/elaboration
charakter ustalenia	ogólnie wiążące https://inspire.ec.europa.eu/codelist/RegulationNatureValue/generallyBinding
profil podstawowy	teren rolnictwa z zakazem zabudowy teren lasu teren zieleni naturalnej teren wód teren komunikacji teren ogrodów działkowych teren infrastruktury technicznej
geometria	



plan	https://www.gov.pl/zagospodarowanieprzestrzenne/app /AktPlanowaniaPrzestrzennego/PL.ZIPPZP.11425/281803-POG/1POG
strefa planistyczna	PL.ZIPPZP.11425_281803-POG_1POG-355SJ_20260311T095419
identifier	https://www.gov.pl/zagospodarowanieprzestrzenne/app /StrefaPlanistyczna/PL.ZIPPZP.11425/281803-POG/1POG-355SJ /20260311T095419
przestrzen nazw	PL.ZIPPZP.11425/281803-POG
lokalny id	1POG-355SJ
wersja id	20260311T095419
poczatek wersji obiektu	2026-03-11T09:54:19
nazwa	strefa wielofunkcyjna z zabudową mieszkaniową jednorodzinną
oznaczenie	355SJ
symbol	SJ
obowiazuje od	2025-02-04
obowiazuje do	obecnie
status	w opracowaniu https://inspire.ec.europa.eu/codelist/ProcessStepGeneralValue /elaboration
charakter ustalenia	ogólnie wiążące https://inspire.ec.europa.eu/codelist/RegulationNatureValue /generallyBinding
profil podstawowy	teren zabudowy mieszkaniowej jednorodzinnej teren usług teren komunikacji teren zieleni urządzonej teren ogrodów działkowych teren infrastruktury technicznej
profil dodatkowy	teren zabudowy letniskowej lub rekreacji indywidualnej teren zieleni naturalnej teren lasu teren wód
maksymalna nadziemna intensywnosc zabudowy	0.9
maksymalny udzial powierzchni zabudowy	50%
maksymalna wysokosc zabudowy	12.0 m
minimalny udzial powierzchni	

biologicznie czynnej	30%
geometria	
plan	https://www.gov.pl/zagospodarowanieprzestrzenne/app /AktPlanowaniaPrzestrzennego/PL.ZIPPZP.11425/281803-POG/1POG
strefa planistyczna	PL.ZIPPZP.11425_281803-POG_1POG-355SR_20260408T121036
identifier	https://www.gov.pl/zagospodarowanieprzestrzenne/app /StrefaPlanistyczna/PL.ZIPPZP.11425/281803-POG/1POG-355SR /20260408T121036
przestrzen nazw	PL.ZIPPZP.11425/281803-POG
lokalny id	1POG-355SR
wersja id	20260408T121036
poczatek wersji obiektu	2026-04-08T12:10:36
nazwa	strefa produkcji rolniczej
oznaczenie	355SR
symbol	SR
obowiazuje od	2026-02-24
obowiazuje do	obecnie
status	w opracowaniu https://inspire.ec.europa.eu/codelist/ProcessStepGeneralValue /elaboration
charakter ustalenia	ogólnie wiążące https://inspire.ec.europa.eu/codelist/RegulationNatureValue /generallyBinding
profil podstawowy	teren produkcji w gospodarstwach rolnych teren wielkotowarowej produkcji rolnej teren akwakultury i obsługi rybactwa teren komunikacji teren ogrodów działkowych teren infrastruktury technicznej
profil dodatkowy	teren elektrowni słonecznej teren elektrowni wodnej teren zieleni urządzonej teren zieleni naturalnej teren lasu teren wód
maksymalna nadziemna intensywnosc zabudowy	1.2
maksymalny udzial powierzchni	

zabudowy	60%
maksymalna wysokosc zabudowy	12.0 m
minimalny udzial powierzchni biologicznie czynnej	30%
geometria	
plan	https://www.gov.pl/zagospodarowanieprzestrzenne/app/AktPlanowaniaPrzestrzennego/PL.ZIPPZP.11425/281803-POG/1POG

strefa planistyczna	PL.ZIPPZP.11425_281803-POG_1POG-356SZ_20250206T120106
identifier	https://www.gov.pl/zagospodarowanieprzestrzenne/app/StrefaPlanistyczna/PL.ZIPPZP.11425/281803-POG/1POG-356SZ/20250206T120106
przestrzen nazw	PL.ZIPPZP.11425/281803-POG
lokalny id	1POG-356SZ
wersja id	20250206T120106
poczatek wersji obiektu	2025-02-06T12:01:06
nazwa	strefa wielofunkcyjna z zabudową zagrodową
oznaczenie	356SZ
symbol	SZ
obowiazuje od	2025-02-05
obowiazuje do	obecnie
status	w opracowaniu https://inspire.ec.europa.eu/codelist/ProcessStepGeneralValue/elaboration
charakter ustalenia	ogólnie wiążące https://inspire.ec.europa.eu/codelist/RegulationNatureValue/generallyBinding
profil podstawowy	teren zabudowy zagrodowej teren produkcji w gospodarstwach rolnych teren akwakultury i obsługi rybactwa teren komunikacji teren zieleni urządzonej teren ogrodów działkowych teren infrastruktury technicznej
profil dodatkowy	teren usług teren zieleni naturalnej teren lasu teren wód
maksymalna nadziemna	

intensywnosc zabudowy	0.9
maksymalny udzial powierzchni zabudowy	50%
maksymalna wysokosc zabudowy	12.0 m
minimalny udzial powierzchni biologicznie czynnej	30%
geometria	
plan	https://www.gov.pl/zagospodarowanieprzestrzenne/app/AktPlanowaniaPrzestrzennego/PL.ZIPPZP.11425/281803-POG/1POG
strefa planistyczna	PL.ZIPPZP.11425_281803-POG_1POG-356SO_20260312T085408
identifier	https://www.gov.pl/zagospodarowanieprzestrzenne/app/StrefaPlanistyczna/PL.ZIPPZP.11425/281803-POG/1POG-356SO/20260312T085408
przestrzen nazw	PL.ZIPPZP.11425/281803-POG
lokalny id	1POG-356SO
wersja id	20260312T085408
poczatek wersji obiektu	2026-03-12T08:54:08
nazwa	strefa otwarta
oznaczenie	356SO
symbol	SO
obowiazuje od	2025-02-04
obowiazuje do	obecnie
status	w opracowaniu https://inspire.ec.europa.eu/codelist/ProcessStepGeneralValue/elaboration
charakter ustalenia	ogólnie wiążące https://inspire.ec.europa.eu/codelist/RegulationNatureValue/generallyBinding
profil podstawowy	teren rolnictwa z zakazem zabudowy teren lasu teren zieleni naturalnej teren wód teren komunikacji teren ogrodów działkowych teren infrastruktury technicznej
geometria	



plan	https://www.gov.pl/zagospodarowanieprzestrzenne/app /AktPlanowaniaPrzestrzennego/PL.ZIPPZP.11425/281803-POG/1POG
strefa planistyczna	PL.ZIPPZP.11425_281803-POG_1POG-356SJ_20260904T061328
identifier	https://www.gov.pl/zagospodarowanieprzestrzenne/app /StrefaPlanistyczna/PL.ZIPPZP.11425/281803-POG/1POG-356SJ /20260904T061328
przestrzen nazw	PL.ZIPPZP.11425/281803-POG
lokalny id	1POG-356SJ
wersja id	20260904T061328
poczatek wersji obiektu	2026-09-04T06:13:28
nazwa	strefa wielofunkcyjna z zabudową mieszkaniową jednorodzinną
oznaczenie	356SJ
symbol	SJ
obowiazuje od	2025-02-04
obowiazuje do	obecnie
status	w opracowaniu https://inspire.ec.europa.eu/codelist/ProcessStepGeneralValue /elaboration
charakter ustalenia	ogólnie wiążące https://inspire.ec.europa.eu/codelist/RegulationNatureValue /generallyBinding
profil podstawowy	teren zabudowy mieszkaniowej jednorodzinnej teren usług teren komunikacji teren zieleni urządzonej teren ogrodów działkowych teren infrastruktury technicznej
profil dodatkowy	teren zabudowy letniskowej lub rekreacji indywidualnej teren zieleni naturalnej teren lasu teren wód
maksymalna nadziemna intensywnosc zabudowy	0.9
maksymalny udzial powierzchni zabudowy	50%
maksymalna wysokosc zabudowy	12.0 m
minimalny udzial powierzchni	

biologicznie czynnej	30%
geometria	
plan	https://www.gov.pl/zagospodarowanieprzestrzenne/app /AktPlanowaniaPrzestrzennego/PL.ZIPPZP.11425/281803-POG/1POG

strefa planistyczna	PL.ZIPPZP.11425_281803-POG_1POG-356SR_20260408T103359
identifier	https://www.gov.pl/zagospodarowanieprzestrzenne/app /StrefaPlanistyczna/PL.ZIPPZP.11425/281803-POG/1POG-356SR /20260408T103359
przestrzen nazw	PL.ZIPPZP.11425/281803-POG
lokalny id	1POG-356SR
wersja id	20260408T103359
poczatek wersji obiektu	2026-04-08T10:33:59
nazwa	strefa produkcji rolniczej
oznaczenie	356SR
symbol	SR
obowiazuje od	2026-02-24
obowiazuje do	obecnie
status	w opracowaniu https://inspire.ec.europa.eu/codelist/ProcessStepGeneralValue /elaboration
charakter ustalenia	ogólnie wiążące https://inspire.ec.europa.eu/codelist/RegulationNatureValue /generallyBinding
profil podstawowy	teren produkcji w gospodarstwach rolnych teren wielkotowarowej produkcji rolnej teren akwakultury i obsługi rybactwa teren komunikacji teren ogrodów działkowych teren infrastruktury technicznej
profil dodatkowy	teren elektrowni słonecznej teren elektrowni wodnej teren zieleni urządzonej teren zieleni naturalnej teren lasu teren wód
maksymalna nadziemna intensywnosc zabudowy	1.2
maksymalny udzial powierzchni	

zabudowy	60%
maksymalna wysokosc zabudowy	12.0 m
minimalny udzial powierzchni biologicznie czynnej	30%
geometria	
plan	https://www.gov.pl/zagospodarowanieprzestrzenne/app /AktPlanowaniaPrzestrzennego/PL.ZIPPZP.11425/281803-POG/1POG

strefa planistyczna	PL.ZIPPZP.11425_281803-POG_1POG-357SZ_20250206T120106
identifier	https://www.gov.pl/zagospodarowanieprzestrzenne/app /StrefaPlanistyczna/PL.ZIPPZP.11425/281803-POG/1POG-357SZ /20250206T120106
przestrzen nazw	PL.ZIPPZP.11425/281803-POG
lokalny id	1POG-357SZ
wersja id	20250206T120106
poczatek wersji obiektu	2025-02-06T12:01:06
nazwa	strefa wielofunkcyjna z zabudową zagrodową
oznaczenie	357SZ
symbol	SZ
obowiazuje od	2025-02-05
obowiazuje do	obecnie
status	w opracowaniu https://inspire.ec.europa.eu/codelist/ProcessStepGeneralValue /elaboration
charakter ustalenia	ogólnie wiążące https://inspire.ec.europa.eu/codelist/RegulationNatureValue /generallyBinding
profil podstawowy	teren zabudowy zagrodowej teren produkcji w gospodarstwach rolnych teren akwakultury i obsługi rybactwa teren komunikacji teren zieleni urządzonej teren ogrodów działkowych teren infrastruktury technicznej
profil dodatkowy	teren usług teren zieleni naturalnej teren lasu teren wód
maksymalna nadziemna	

intensywnosc zabudowy	0.9
maksymalny udzial powierzchni zabudowy	50%
maksymalna wysokosc zabudowy	12.0 m
minimalny udzial powierzchni biologicznie czynnej	30%
geometria	
plan	https://www.gov.pl/zagospodarowanieprzestrzenne/app/AktPlanowaniaPrzestrzennego/PL.ZIPPZP.11425/281803-POG/1POG
strefa planistyczna	PL.ZIPPZP.11425_281803-POG_1POG-357SO_20260312T085408
identifier	https://www.gov.pl/zagospodarowanieprzestrzenne/app/StrefaPlanistyczna/PL.ZIPPZP.11425/281803-POG/1POG-357SO/20260312T085408
przestrzen nazw	PL.ZIPPZP.11425/281803-POG
lokalny id	1POG-357SO
wersja id	20260312T085408
poczatek wersji obiektu	2026-03-12T08:54:08
nazwa	strefa otwarta
oznaczenie	357SO
symbol	SO
obowiazuje od	2025-02-04
obowiazuje do	obecnie
status	w opracowaniu https://inspire.ec.europa.eu/codelist/ProcessStepGeneralValue/elaboration
charakter ustalenia	ogólnie wiążące https://inspire.ec.europa.eu/codelist/RegulationNatureValue/generallyBinding
profil podstawowy	teren rolnictwa z zakazem zabudowy teren lasu teren zieleni naturalnej teren wód teren komunikacji teren ogrodów działkowych teren infrastruktury technicznej
geometria	



plan	https://www.gov.pl/zagospodarowanieprzestrzenne/app /AktPlanowaniaPrzestrzennego/PL.ZIPPZP.11425/281803-POG/1POG
strefa planistyczna	PL.ZIPPZP.11425_281803-POG_1POG-357SJ_20260616T073758
identifier	https://www.gov.pl/zagospodarowanieprzestrzenne/app /StrefaPlanistyczna/PL.ZIPPZP.11425/281803-POG/1POG-357SJ /20260616T073758
przestrzen nazw	PL.ZIPPZP.11425/281803-POG
lokalny id	1POG-357SJ
wersja id	20260616T073758
poczatek wersji obiektu	2026-06-16T07:37:58
nazwa	strefa wielofunkcyjna z zabudową mieszkaniową jednorodzinną
oznaczenie	357SJ
symbol	SJ
obowiazuje od	2025-02-04
obowiazuje do	obecnie
status	w opracowaniu https://inspire.ec.europa.eu/codelist/ProcessStepGeneralValue /elaboration
charakter ustalenia	ogólnie wiążące https://inspire.ec.europa.eu/codelist/RegulationNatureValue /generallyBinding
profil podstawowy	teren zabudowy mieszkaniowej jednorodzinnej teren usług teren komunikacji teren zieleni urządzonej teren ogrodów działkowych teren infrastruktury technicznej
profil dodatkowy	teren zabudowy letniskowej lub rekreacji indywidualnej teren zieleni naturalnej teren lasu teren wód
maksymalna nadziemna intensywnosc zabudowy	0.9
maksymalny udzial powierzchni zabudowy	50%
maksymalna wysokosc zabudowy	12.0 m
minimalny udzial powierzchni	

biologicznie czynnej	30%
geometria	
plan	https://www.gov.pl/zagospodarowanieprzestrzenne/app /AktPlanowaniaPrzestrzennego/PL.ZIPPZP.11425/281803-POG/1POG

strefa planistyczna	PL.ZIPPZP.11425_281803-POG_1POG-357SR_20260408T113543
identifier	https://www.gov.pl/zagospodarowanieprzestrzenne/app /StrefaPlanistyczna/PL.ZIPPZP.11425/281803-POG/1POG-357SR /20260408T113543
przestrzen nazw	PL.ZIPPZP.11425/281803-POG
lokalny id	1POG-357SR
wersja id	20260408T113543
poczatek wersji obiektu	2026-04-08T11:35:43
nazwa	strefa produkcji rolniczej
oznaczenie	357SR
symbol	SR
obowiazuje od	2026-02-24
obowiazuje do	obecnie
status	w opracowaniu https://inspire.ec.europa.eu/codelist/ProcessStepGeneralValue /elaboration
charakter ustalenia	ogólnie wiążące https://inspire.ec.europa.eu/codelist/RegulationNatureValue /generallyBinding
profil podstawowy	teren produkcji w gospodarstwach rolnych teren wielkotowarowej produkcji rolnej teren akwakultury i obsługi rybactwa teren komunikacji teren ogrodów działkowych teren infrastruktury technicznej
profil dodatkowy	teren elektrowni słonecznej teren elektrowni wodnej teren zieleni urządzonej teren zieleni naturalnej teren lasu teren wód
maksymalna nadziemna intensywnosc zabudowy	1.2
maksymalny udzial powierzchni	

zabudowy	60%
maksymalna wysokosc zabudowy	12.0 m
minimalny udzial powierzchni biologicznie czynnej	30%
geometria	
plan	https://www.gov.pl/zagospodarowanieprzestrzenne/app/AktPlanowaniaPrzestrzennego/PL.ZIPPZP.11425/281803-POG/1POG

strefa planistyczna	PL.ZIPPZP.11425_281803-POG_1POG-358SZ_20250206T120106
identifier	https://www.gov.pl/zagospodarowanieprzestrzenne/app/StrefaPlanistyczna/PL.ZIPPZP.11425/281803-POG/1POG-358SZ/20250206T120106
przestrzen nazw	PL.ZIPPZP.11425/281803-POG
lokalny id	1POG-358SZ
wersja id	20250206T120106
poczatek wersji obiektu	2025-02-06T12:01:06
nazwa	strefa wielofunkcyjna z zabudową zagrodową
oznaczenie	358SZ
symbol	SZ
obowiazuje od	2025-02-05
obowiazuje do	obecnie
status	w opracowaniu https://inspire.ec.europa.eu/codelist/ProcessStepGeneralValue/elaboration
charakter ustalenia	ogólnie wiążące https://inspire.ec.europa.eu/codelist/RegulationNatureValue/generallyBinding
profil podstawowy	teren zabudowy zagrodowej teren produkcji w gospodarstwach rolnych teren akwakultury i obsługi rybactwa teren komunikacji teren zieleni urządzonej teren ogrodów działkowych teren infrastruktury technicznej
profil dodatkowy	teren usług teren zieleni naturalnej teren lasu teren wód
maksymalna nadziemna	

intensywnosc zabudowy	0.9
maksymalny udzial powierzchni zabudowy	50%
maksymalna wysokosc zabudowy	12.0 m
minimalny udzial powierzchni biologicznie czynnej	30%
geometria	
plan	https://www.gov.pl/zagospodarowanieprzestrzenne/app/AktPlanowaniaPrzestrzennego/PL.ZIPPZP.11425/281803-POG/1POG
strefa planistyczna	PL.ZIPPZP.11425_281803-POG_1POG-358SO_20260312T085408
identifier	https://www.gov.pl/zagospodarowanieprzestrzenne/app/StrefaPlanistyczna/PL.ZIPPZP.11425/281803-POG/1POG-358SO/20260312T085408
przestrzen nazw	PL.ZIPPZP.11425/281803-POG
lokalny id	1POG-358SO
wersja id	20260312T085408
poczatek wersji obiektu	2026-03-12T08:54:08
nazwa	strefa otwarta
oznaczenie	358SO
symbol	SO
obowiazuje od	2025-02-04
obowiazuje do	obecnie
status	w opracowaniu https://inspire.ec.europa.eu/codelist/ProcessStepGeneralValue/elaboration
charakter ustalenia	ogólnie wiążące https://inspire.ec.europa.eu/codelist/RegulationNatureValue/generallyBinding
profil podstawowy	teren rolnictwa z zakazem zabudowy teren lasu teren zieleni naturalnej teren wód teren komunikacji teren ogrodów działkowych teren infrastruktury technicznej
geometria	



plan	https://www.gov.pl/zagospodarowanieprzestrzenne/app /AktPlanowaniaPrzestrzennego/PL.ZIPPZP.11425/281803-POG/1POG

strefa planistyczna	PL.ZIPPZP.11425_281803-POG_1POG-358SJ_20260616T073758
identifier	https://www.gov.pl/zagospodarowanieprzestrzenne/app /StrefaPlanistyczna/PL.ZIPPZP.11425/281803-POG/1POG-358SJ /20260616T073758
przestrzen nazw	PL.ZIPPZP.11425/281803-POG
lokalny id	1POG-358SJ
wersja id	20260616T073758
poczatek wersji obiektu	2026-06-16T07:37:58
nazwa	strefa wielofunkcyjna z zabudową mieszkaniową jednorodzinną
oznaczenie	358SJ
symbol	SJ
obowiazuje od	2025-02-04
obowiazuje do	obecnie
status	w opracowaniu https://inspire.ec.europa.eu/codelist/ProcessStepGeneralValue /elaboration
charakter ustalenia	ogólnie wiążące https://inspire.ec.europa.eu/codelist/RegulationNatureValue /generallyBinding
profil podstawowy	teren zabudowy mieszkaniowej jednorodzinnej teren usług teren komunikacji teren zieleni urządzonej teren ogrodów działkowych teren infrastruktury technicznej
profil dodatkowy	teren zabudowy letniskowej lub rekreacji indywidualnej teren zieleni naturalnej teren lasu teren wód
maksymalna nadziemna intensywnosc zabudowy	0.9
maksymalny udzial powierzchni zabudowy	50%
maksymalna wysokosc zabudowy	12.0 m
minimalny udzial powierzchni	

biologicznie czynnej	30%
geometria	
plan	https://www.gov.pl/zagospodarowanieprzestrzenne/app /AktPlanowaniaPrzestrzennego/PL.ZIPPZP.11425/281803-POG/1POG

strefa planistyczna	PL.ZIPPZP.11425_281803-POG_1POG-358SR_20260707T084451
identifier	https://www.gov.pl/zagospodarowanieprzestrzenne/app /StrefaPlanistyczna/PL.ZIPPZP.11425/281803-POG/1POG-358SR /20260707T084451
przestrzen nazw	PL.ZIPPZP.11425/281803-POG
lokalny id	1POG-358SR
wersja id	20260707T084451
poczatek wersji obiektu	2026-07-07T08:44:51
nazwa	strefa produkcji rolniczej
oznaczenie	358SR
symbol	SR
obowiazuje od	2026-03-30
obowiazuje do	obecnie
status	w opracowaniu https://inspire.ec.europa.eu/codelist/ProcessStepGeneralValue /elaboration
charakter ustalenia	ogólnie wiążące https://inspire.ec.europa.eu/codelist/RegulationNatureValue /generallyBinding
profil podstawowy	teren produkcji w gospodarstwach rolnych teren wielkotowarowej produkcji rolnej teren akwakultury i obsługi rybactwa teren komunikacji teren ogrodów działkowych teren infrastruktury technicznej
profil dodatkowy	teren elektrowni słonecznej teren elektrowni wodnej teren zieleni urządzonej teren zieleni naturalnej teren lasu teren wód
maksymalna nadziemna intensywnosc zabudowy	1.2
maksymalny udzial powierzchni	

zabudowy	60%
maksymalna wysokosc zabudowy	12.0 m
minimalny udzial powierzchni biologicznie czynnej	30%
geometria	
plan	https://www.gov.pl/zagospodarowanieprzestrzenne/app /AktPlanowaniaPrzestrzennego/PL.ZIPPZP.11425/281803-POG/1POG

strefa planistyczna	PL.ZIPPZP.11425_281803-POG_1POG-359SZ_20250206T120106
identifier	https://www.gov.pl/zagospodarowanieprzestrzenne/app /StrefaPlanistyczna/PL.ZIPPZP.11425/281803-POG/1POG-359SZ /20250206T120106
przestrzen nazw	PL.ZIPPZP.11425/281803-POG
lokalny id	1POG-359SZ
wersja id	20250206T120106
poczatek wersji obiektu	2025-02-06T12:01:06
nazwa	strefa wielofunkcyjna z zabudową zagrodową
oznaczenie	359SZ
symbol	SZ
obowiazuje od	2025-02-05
obowiazuje do	obecnie
status	w opracowaniu https://inspire.ec.europa.eu/codelist/ProcessStepGeneralValue /elaboration
charakter ustalenia	ogólnie wiążące https://inspire.ec.europa.eu/codelist/RegulationNatureValue /generallyBinding
profil podstawowy	teren zabudowy zagrodowej teren produkcji w gospodarstwach rolnych teren akwakultury i obsługi rybactwa teren komunikacji teren zieleni urządzonej teren ogrodów działkowych teren infrastruktury technicznej
profil dodatkowy	teren usług teren zieleni naturalnej teren lasu teren wód
maksymalna nadziemna	

intensywnosc zabudowy	0.9
maksymalny udzial powierzchni zabudowy	50%
maksymalna wysokosc zabudowy	12.0 m
minimalny udzial powierzchni biologicznie czynnej	30%
geometria	
plan	https://www.gov.pl/zagospodarowanieprzestrzenne/app/AktPlanowaniaPrzestrzennego/PL.ZIPPZP.11425/281803-POG/1POG
strefa planistyczna	PL.ZIPPZP.11425_281803-POG_1POG-359SO_20260312T085408
identifier	https://www.gov.pl/zagospodarowanieprzestrzenne/app/StrefaPlanistyczna/PL.ZIPPZP.11425/281803-POG/1POG-359SO/20260312T085408
przestrzen nazw	PL.ZIPPZP.11425/281803-POG
lokalny id	1POG-359SO
wersja id	20260312T085408
poczatek wersji obiektu	2026-03-12T08:54:08
nazwa	strefa otwarta
oznaczenie	359SO
symbol	SO
obowiazuje od	2025-02-04
obowiazuje do	obecnie
status	w opracowaniu https://inspire.ec.europa.eu/codelist/ProcessStepGeneralValue/elaboration
charakter ustalenia	ogólnie wiążące https://inspire.ec.europa.eu/codelist/RegulationNatureValue/generallyBinding
profil podstawowy	teren rolnictwa z zakazem zabudowy teren lasu teren zieleni naturalnej teren wód teren komunikacji teren ogrodów działkowych teren infrastruktury technicznej
geometria	

	
plan	https://www.gov.pl/zagospodarowanieprzestrzenne/app /AktPlanowaniaPrzestrzennego/PL.ZIPPZP.11425/281803-POG/1POG
strefa planistyczna	PL.ZIPPZP.11425_281803-POG_1POG-359SJ_20250311T084328
identifier	https://www.gov.pl/zagospodarowanieprzestrzenne/app /StrefaPlanistyczna/PL.ZIPPZP.11425/281803-POG/1POG-359SJ /20250311T084328
przestrzen nazw	PL.ZIPPZP.11425/281803-POG
lokalny id	1POG-359SJ
wersja id	20250311T084328
poczatek wersji obiektu	2025-03-11T08:43:28
nazwa	strefa wielofunkcyjna z zabudową mieszkaniową jednorodzinną
oznaczenie	359SJ
symbol	SJ
obowiazuje od	2025-02-04
obowiazuje do	obecnie
status	w opracowaniu https://inspire.ec.europa.eu/codelist/ProcessStepGeneralValue /elaboration
charakter ustalenia	ogólnie wiążące https://inspire.ec.europa.eu/codelist/RegulationNatureValue /generallyBinding
profil podstawowy	teren zabudowy mieszkaniowej jednorodzinnej teren usług teren komunikacji teren zieleni urządzonej teren ogrodów działkowych teren infrastruktury technicznej
profil dodatkowy	teren zabudowy letniskowej lub rekreacji indywidualnej teren zieleni naturalnej teren lasu teren wód
maksymalna nadziemna intensywnosc zabudowy	0.9
maksymalny udzial powierzchni zabudowy	50%
maksymalna wysokosc zabudowy	12.0 m
minimalny udzial powierzchni	

biologicznie czynnej	30%
geometria	
plan	https://www.gov.pl/zagospodarowanieprzestrzenne/app /AktPlanowaniaPrzestrzennego/PL.ZIPPZP.11425/281803-POG/1POG
strefa planistyczna	PL.ZIPPZP.11425_281803-POG_1POG-359SR_20260617T115531
identifier	https://www.gov.pl/zagospodarowanieprzestrzenne/app /StrefaPlanistyczna/PL.ZIPPZP.11425/281803-POG/1POG-359SR /20260617T115531
przestrzen nazw	PL.ZIPPZP.11425/281803-POG
lokalny id	1POG-359SR
wersja id	20260617T115531
poczatek wersji obiektu	2026-06-17T11:55:31
nazwa	strefa produkcji rolniczej
oznaczenie	359SR
symbol	SR
obowiazuje od	2026-03-30
obowiazuje do	obecnie
status	w opracowaniu https://inspire.ec.europa.eu/codelist/ProcessStepGeneralValue /elaboration
charakter ustalenia	ogólnie wiążące https://inspire.ec.europa.eu/codelist/RegulationNatureValue /generallyBinding
profil podstawowy	teren produkcji w gospodarstwach rolnych teren wielkotowarowej produkcji rolnej teren akwakultury i obsługi rybactwa teren komunikacji teren ogrodów działkowych teren infrastruktury technicznej
profil dodatkowy	teren elektrowni słonecznej teren elektrowni wodnej teren zieleni urządzonej teren zieleni naturalnej teren lasu teren wód
maksymalna nadziemna intensywnosc zabudowy	1.2
maksymalny udzial powierzchni	

zabudowy	60%
maksymalna wysokosc zabudowy	12.0 m
minimalny udzial powierzchni biologicznie czynnej	30%
geometria	
plan	https://www.gov.pl/zagospodarowanieprzestrzenne/app /AktPlanowaniaPrzestrzennego/PL.ZIPPZP.11425/281803-POG/1POG

strefa planistyczna	PL.ZIPPZP.11425_281803-POG_1POG-360SZ_20250206T120106
identifier	https://www.gov.pl/zagospodarowanieprzestrzenne/app /StrefaPlanistyczna/PL.ZIPPZP.11425/281803-POG/1POG-360SZ /20250206T120106
przestrzen nazw	PL.ZIPPZP.11425/281803-POG
lokalny id	1POG-360SZ
wersja id	20250206T120106
poczatek wersji obiektu	2025-02-06T12:01:06
nazwa	strefa wielofunkcyjna z zabudową zagrodową
oznaczenie	360SZ
symbol	SZ
obowiazuje od	2025-02-05
obowiazuje do	obecnie
status	w opracowaniu https://inspire.ec.europa.eu/codelist/ProcessStepGeneralValue /elaboration
charakter ustalenia	ogólnie wiążące https://inspire.ec.europa.eu/codelist/RegulationNatureValue /generallyBinding
profil podstawowy	teren zabudowy zagrodowej teren produkcji w gospodarstwach rolnych teren akwakultury i obsługi rybactwa teren komunikacji teren zieleni urządzonej teren ogrodów działkowych teren infrastruktury technicznej
profil dodatkowy	teren usług teren zieleni naturalnej teren lasu teren wód
maksymalna nadziemna	

intensywnosc zabudowy	0.9
maksymalny udzial powierzchni zabudowy	50%
maksymalna wysokosc zabudowy	12.0 m
minimalny udzial powierzchni biologicznie czynnej	30%
geometria	
plan	https://www.gov.pl/zagospodarowanieprzestrzenne/app/AktPlanowaniaPrzestrzennego/PL.ZIPPZP.11425/281803-POG/1POG
strefa planistyczna	PL.ZIPPZP.11425_281803-POG_1POG-360SO_20260312T113126
identifier	https://www.gov.pl/zagospodarowanieprzestrzenne/app/StrefaPlanistyczna/PL.ZIPPZP.11425/281803-POG/1POG-360SO/20260312T113126
przestrzen nazw	PL.ZIPPZP.11425/281803-POG
lokalny id	1POG-360SO
wersja id	20260312T113126
poczatek wersji obiektu	2026-03-12T11:31:26
nazwa	strefa otwarta
oznaczenie	360SO
symbol	SO
obowiazuje od	2025-02-04
obowiazuje do	obecnie
status	w opracowaniu https://inspire.ec.europa.eu/codelist/ProcessStepGeneralValue/elaboration
charakter ustalenia	ogólnie wiążące https://inspire.ec.europa.eu/codelist/RegulationNatureValue/generallyBinding
profil podstawowy	teren rolnictwa z zakazem zabudowy teren lasu teren zieleni naturalnej teren wód teren komunikacji teren ogrodów działkowych teren infrastruktury technicznej
geometria	



plan	https://www.gov.pl/zagospodarowanieprzestrzenne/app /AktPlanowaniaPrzestrzennego/PL.ZIPPZP.11425/281803-POG/1POG
strefa planistyczna	PL.ZIPPZP.11425_281803-POG_1POG-360SJ_20260617T062325
identifier	https://www.gov.pl/zagospodarowanieprzestrzenne/app /StrefaPlanistyczna/PL.ZIPPZP.11425/281803-POG/1POG-360SJ /20260617T062325
przestrzen nazw	PL.ZIPPZP.11425/281803-POG
lokalny id	1POG-360SJ
wersja id	20260617T062325
poczatek wersji obiektu	2026-06-17T06:23:25
nazwa	strefa wielofunkcyjna z zabudową mieszkaniową jednorodzinną
oznaczenie	360SJ
symbol	SJ
obowiazuje od	2025-02-04
obowiazuje do	obecnie
status	w opracowaniu https://inspire.ec.europa.eu/codelist/ProcessStepGeneralValue /elaboration
charakter ustalenia	ogólnie wiążące https://inspire.ec.europa.eu/codelist/RegulationNatureValue /generallyBinding
profil podstawowy	teren zabudowy mieszkaniowej jednorodzinnej teren usług teren komunikacji teren zieleni urządzonej teren ogrodów działkowych teren infrastruktury technicznej
profil dodatkowy	teren zabudowy letniskowej lub rekreacji indywidualnej teren zieleni naturalnej teren lasu teren wód
maksymalna nadziemna intensywnosc zabudowy	0.9
maksymalny udzial powierzchni zabudowy	50%
maksymalna wysokosc zabudowy	12.0 m
minimalny udzial powierzchni	

biologicznie czynnej	30%
geometria	
plan	https://www.gov.pl/zagospodarowanieprzestrzenne/app /AktPlanowaniaPrzestrzennego/PL.ZIPPZP.11425/281803-POG/1POG

strefa planistyczna	PL.ZIPPZP.11425_281803-POG_1POG-360SR_20260615T090514
identifier	https://www.gov.pl/zagospodarowanieprzestrzenne/app /StrefaPlanistyczna/PL.ZIPPZP.11425/281803-POG/1POG-360SR /20260615T090514
przestrzen nazw	PL.ZIPPZP.11425/281803-POG
lokalny id	1POG-360SR
wersja id	20260615T090514
poczatek wersji obiektu	2026-06-15T09:05:14
nazwa	strefa produkcji rolniczej
oznaczenie	360SR
symbol	SR
obowiazuje od	2026-02-24
obowiazuje do	obecnie
status	w opracowaniu https://inspire.ec.europa.eu/codelist/ProcessStepGeneralValue /elaboration
charakter ustalenia	ogólnie wiążące https://inspire.ec.europa.eu/codelist/RegulationNatureValue /generallyBinding
profil podstawowy	teren produkcji w gospodarstwach rolnych teren wielkotowarowej produkcji rolnej teren akwakultury i obsługi rybactwa teren komunikacji teren ogrodów działkowych teren infrastruktury technicznej
profil dodatkowy	teren elektrowni słonecznej teren elektrowni wodnej teren zieleni urządzonej teren zieleni naturalnej teren lasu teren wód
maksymalna nadziemna intensywnosc zabudowy	1.2
maksymalny udzial powierzchni	

zabudowy	60%
maksymalna wysokosc zabudowy	12.0 m
minimalny udzial powierzchni biologicznie czynnej	30%
geometria	
plan	https://www.gov.pl/zagospodarowanieprzestrzenne/app /AktPlanowaniaPrzestrzennego/PL.ZIPPZP.11425/281803-POG/1POG

strefa planistyczna	PL.ZIPPZP.11425_281803-POG_1POG-361SZ_20250206T120106
identifier	https://www.gov.pl/zagospodarowanieprzestrzenne/app /StrefaPlanistyczna/PL.ZIPPZP.11425/281803-POG/1POG-361SZ /20250206T120106
przestrzen nazw	PL.ZIPPZP.11425/281803-POG
lokalny id	1POG-361SZ
wersja id	20250206T120106
poczatek wersji obiektu	2025-02-06T12:01:06
nazwa	strefa wielofunkcyjna z zabudową zagrodową
oznaczenie	361SZ
symbol	SZ
obowiazuje od	2025-02-05
obowiazuje do	obecnie
status	w opracowaniu https://inspire.ec.europa.eu/codelist/ProcessStepGeneralValue /elaboration
charakter ustalenia	ogólnie wiążące https://inspire.ec.europa.eu/codelist/RegulationNatureValue /generallyBinding
profil podstawowy	teren zabudowy zagrodowej teren produkcji w gospodarstwach rolnych teren akwakultury i obsługi rybactwa teren komunikacji teren zieleni urządzonej teren ogrodów działkowych teren infrastruktury technicznej
profil dodatkowy	teren usług teren zieleni naturalnej teren lasu teren wód
maksymalna nadziemna	

intensywnosc zabudowy	0.9
maksymalny udzial powierzchni zabudowy	50%
maksymalna wysokosc zabudowy	12.0 m
minimalny udzial powierzchni biologicznie czynnej	30%
geometria	
plan	https://www.gov.pl/zagospodarowanieprzestrzenne/app/AktPlanowaniaPrzestrzennego/PL.ZIPPZP.11425/281803-POG/1POG
strefa planistyczna	PL.ZIPPZP.11425_281803-POG_1POG-361SO_20260312T085408
identifier	https://www.gov.pl/zagospodarowanieprzestrzenne/app/StrefaPlanistyczna/PL.ZIPPZP.11425/281803-POG/1POG-361SO/20260312T085408
przestrzen nazw	PL.ZIPPZP.11425/281803-POG
lokalny id	1POG-361SO
wersja id	20260312T085408
poczatek wersji obiektu	2026-03-12T08:54:08
nazwa	strefa otwarta
oznaczenie	361SO
symbol	SO
obowiazuje od	2025-02-04
obowiazuje do	obecnie
status	w opracowaniu https://inspire.ec.europa.eu/codelist/ProcessStepGeneralValue/elaboration
charakter ustalenia	ogólnie wiążące https://inspire.ec.europa.eu/codelist/RegulationNatureValue/generallyBinding
profil podstawowy	teren rolnictwa z zakazem zabudowy teren lasu teren zieleni naturalnej teren wód teren komunikacji teren ogrodów działkowych teren infrastruktury technicznej
geometria	



plan	https://www.gov.pl/zagospodarowanieprzestrzenne/app /AktPlanowaniaPrzestrzennego/PL.ZIPPZP.11425/281803-POG/1POG
strefa planistyczna	PL.ZIPPZP.11425_281803-POG_1POG-361SJ_20260616T074638
identifier	https://www.gov.pl/zagospodarowanieprzestrzenne/app /StrefaPlanistyczna/PL.ZIPPZP.11425/281803-POG/1POG-361SJ /20260616T074638
przestrzen nazw	PL.ZIPPZP.11425/281803-POG
lokalny id	1POG-361SJ
wersja id	20260616T074638
poczatek wersji obiektu	2026-06-16T07:46:38
nazwa	strefa wielofunkcyjna z zabudową mieszkaniową jednorodzinną
oznaczenie	361SJ
symbol	SJ
obowiazuje od	2025-02-04
obowiazuje do	obecnie
status	w opracowaniu https://inspire.ec.europa.eu/codelist/ProcessStepGeneralValue /elaboration
charakter ustalenia	ogólnie wiążące https://inspire.ec.europa.eu/codelist/RegulationNatureValue /generallyBinding
profil podstawowy	teren zabudowy mieszkaniowej jednorodzinnej teren usług teren komunikacji teren zieleni urządzonej teren ogrodów działkowych teren infrastruktury technicznej
profil dodatkowy	teren zabudowy letniskowej lub rekreacji indywidualnej teren zieleni naturalnej teren lasu teren wód
maksymalna nadziemna intensywnosc zabudowy	0.9
maksymalny udzial powierzchni zabudowy	50%
maksymalna wysokosc zabudowy	12.0 m
minimalny udzial powierzchni	

biologicznie czynnej	30%
geometria	
plan	https://www.gov.pl/zagospodarowanieprzestrzenne/app/AktPlanowaniaPrzestrzennego/PL.ZIPPZP.11425/281803-POG/1POG
strefa planistyczna	PL.ZIPPZP.11425_281803-POG_1POG-361SR_20260611T122654
identifier	https://www.gov.pl/zagospodarowanieprzestrzenne/app/StrefaPlanistyczna/PL.ZIPPZP.11425/281803-POG/1POG-361SR/20260611T122654
przestrzen nazw	PL.ZIPPZP.11425/281803-POG
lokalny id	1POG-361SR
wersja id	20260611T122654
poczatek wersji obiektu	2026-06-11T12:26:54
nazwa	strefa produkcji rolniczej
oznaczenie	361SR
symbol	SR
obowiazuje od	2026-03-04
obowiazuje do	obecnie
status	w opracowaniu https://inspire.ec.europa.eu/codelist/ProcessStepGeneralValue/elaboration
charakter ustalenia	ogólnie wiążące https://inspire.ec.europa.eu/codelist/RegulationNatureValue/generallyBinding
profil podstawowy	teren produkcji w gospodarstwach rolnych teren wielkotowarowej produkcji rolnej teren akwakultury i obsługi rybactwa teren komunikacji teren ogrodów działkowych teren infrastruktury technicznej
profil dodatkowy	teren elektrowni słonecznej teren elektrowni wodnej teren zieleni urządzonej teren zieleni naturalnej teren lasu teren wód
maksymalna nadziemna intensywnosc zabudowy	1.2
maksymalny udzial powierzchni	

zabudowy	60%
maksymalna wysokosc zabudowy	12.0 m
minimalny udzial powierzchni biologicznie czynnej	30%
geometria	
plan	https://www.gov.pl/zagospodarowanieprzestrzenne/app /AktPlanowaniaPrzestrzennego/PL.ZIPPZP.11425/281803-POG/1POG

strefa planistyczna	PL.ZIPPZP.11425_281803-POG_1POG-362SZ_20250206T120106
identifier	https://www.gov.pl/zagospodarowanieprzestrzenne/app /StrefaPlanistyczna/PL.ZIPPZP.11425/281803-POG/1POG-362SZ /20250206T120106
przestrzen nazw	PL.ZIPPZP.11425/281803-POG
lokalny id	1POG-362SZ
wersja id	20250206T120106
poczatek wersji obiektu	2025-02-06T12:01:06
nazwa	strefa wielofunkcyjna z zabudową zagrodową
oznaczenie	362SZ
symbol	SZ
obowiazuje od	2025-02-05
obowiazuje do	obecnie
status	w opracowaniu https://inspire.ec.europa.eu/codelist/ProcessStepGeneralValue /elaboration
charakter ustalenia	ogólnie wiążące https://inspire.ec.europa.eu/codelist/RegulationNatureValue /generallyBinding
profil podstawowy	teren zabudowy zagrodowej teren produkcji w gospodarstwach rolnych teren akwakultury i obsługi rybactwa teren komunikacji teren zieleni urządzonej teren ogrodów działkowych teren infrastruktury technicznej
profil dodatkowy	teren usług teren zieleni naturalnej teren lasu teren wód
maksymalna nadziemna	

intensywnosc zabudowy	0.9
maksymalny udzial powierzchni zabudowy	50%
maksymalna wysokosc zabudowy	12.0 m
minimalny udzial powierzchni biologicznie czynnej	30%
geometria	
plan	https://www.gov.pl/zagospodarowanieprzestrzenne/app/AktPlanowaniaPrzestrzennego/PL.ZIPPZP.11425/281803-POG/1POG
strefa planistyczna	PL.ZIPPZP.11425_281803-POG_1POG-362SO_20260413T075335
identifier	https://www.gov.pl/zagospodarowanieprzestrzenne/app/StrefaPlanistyczna/PL.ZIPPZP.11425/281803-POG/1POG-362SO/20260413T075335
przestrzen nazw	PL.ZIPPZP.11425/281803-POG
lokalny id	1POG-362SO
wersja id	20260413T075335
poczatek wersji obiektu	2026-04-13T07:53:35
nazwa	strefa otwarta
oznaczenie	362SO
symbol	SO
obowiazuje od	2025-02-04
obowiazuje do	obecnie
status	w opracowaniu https://inspire.ec.europa.eu/codelist/ProcessStepGeneralValue/elaboration
charakter ustalenia	ogólnie wiążące https://inspire.ec.europa.eu/codelist/RegulationNatureValue/generallyBinding
profil podstawowy	teren rolnictwa z zakazem zabudowy teren lasu teren zieleni naturalnej teren wód teren komunikacji teren ogrodów działkowych teren infrastruktury technicznej
geometria	



plan	https://www.gov.pl/zagospodarowanieprzestrzenne/app /AktPlanowaniaPrzestrzennego/PL.ZIPPZP.11425/281803-POG/1POG
strefa planistyczna	PL.ZIPPZP.11425_281803-POG_1POG-362SJ_20260901T131056
identifier	https://www.gov.pl/zagospodarowanieprzestrzenne/app /StrefaPlanistyczna/PL.ZIPPZP.11425/281803-POG/1POG-362SJ /20260901T131056
przestrzen nazw	PL.ZIPPZP.11425/281803-POG
lokalny id	1POG-362SJ
wersja id	20260901T131056
poczatek wersji obiektu	2026-09-01T13:10:56
nazwa	strefa wielofunkcyjna z zabudową mieszkaniową jednorodzinną
oznaczenie	362SJ
symbol	SJ
obowiazuje od	2025-02-04
obowiazuje do	obecnie
status	w opracowaniu https://inspire.ec.europa.eu/codelist/ProcessStepGeneralValue /elaboration
charakter ustalenia	ogólnie wiążące https://inspire.ec.europa.eu/codelist/RegulationNatureValue /generallyBinding
profil podstawowy	teren zabudowy mieszkaniowej jednorodzinnej teren usług teren komunikacji teren zieleni urządzonej teren ogrodów działkowych teren infrastruktury technicznej
profil dodatkowy	teren zabudowy letniskowej lub rekreacji indywidualnej teren zieleni naturalnej teren lasu teren wód
maksymalna nadziemna intensywnosc zabudowy	0.9
maksymalny udzial powierzchni zabudowy	50%
maksymalna wysokosc zabudowy	15.0 m
minimalny udzial powierzchni	

biologicznie czynnej	30%
geometria	
plan	https://www.gov.pl/zagospodarowanieprzestrzenne/app/AktPlanowaniaPrzestrzennego/PL.ZIPPZP.11425/281803-POG/1POG
strefa planistyczna	PL.ZIPPZP.11425_281803-POG_1POG-362SR_20260707T093001
identifier	https://www.gov.pl/zagospodarowanieprzestrzenne/app/StrefaPlanistyczna/PL.ZIPPZP.11425/281803-POG/1POG-362SR/20260707T093001
przestrzen nazw	PL.ZIPPZP.11425/281803-POG
lokalny id	1POG-362SR
wersja id	20260707T093001
poczatek wersji obiektu	2026-07-07T09:30:01
nazwa	strefa produkcji rolniczej
oznaczenie	362SR
symbol	SR
obowiazuje od	2026-02-24
obowiazuje do	obecnie
status	w opracowaniu https://inspire.ec.europa.eu/codelist/ProcessStepGeneralValue/elaboration
charakter ustalenia	ogólnie wiążące https://inspire.ec.europa.eu/codelist/RegulationNatureValue/generallyBinding
profil podstawowy	teren produkcji w gospodarstwach rolnych teren wielkotowarowej produkcji rolnej teren akwakultury i obsługi rybactwa teren komunikacji teren ogrodów działkowych teren infrastruktury technicznej
profil dodatkowy	teren elektrowni słonecznej teren elektrowni wodnej teren zieleni urządzonej teren zieleni naturalnej teren lasu teren wód
maksymalna nadziemna intensywnosc zabudowy	1.2
maksymalny udzial powierzchni	

zabudowy	60%
maksymalna wysokosc zabudowy	12.0 m
minimalny udzial powierzchni biologicznie czynnej	30%
geometria	
plan	https://www.gov.pl/zagospodarowanieprzestrzenne/app /AktPlanowaniaPrzestrzennego/PL.ZIPPZP.11425/281803-POG/1POG

strefa planistyczna	PL.ZIPPZP.11425_281803-POG_1POG-363SZ_20260310T092015
identifier	https://www.gov.pl/zagospodarowanieprzestrzenne/app /StrefaPlanistyczna/PL.ZIPPZP.11425/281803-POG/1POG-363SZ /20260310T092015
przestrzen nazw	PL.ZIPPZP.11425/281803-POG
lokalny id	1POG-363SZ
wersja id	20260310T092015
poczatek wersji obiektu	2026-03-10T09:20:15
nazwa	strefa wielofunkcyjna z zabudową zagrodową
oznaczenie	363SZ
symbol	SZ
obowiazuje od	2025-02-05
obowiazuje do	obecnie
status	w opracowaniu https://inspire.ec.europa.eu/codelist/ProcessStepGeneralValue /elaboration
charakter ustalenia	ogólnie wiążące https://inspire.ec.europa.eu/codelist/RegulationNatureValue /generallyBinding
profil podstawowy	teren zabudowy zagrodowej teren produkcji w gospodarstwach rolnych teren akwakultury i obsługi rybactwa teren komunikacji teren zieleni urządzonej teren ogrodów działkowych teren infrastruktury technicznej
profil dodatkowy	teren usług teren zieleni naturalnej teren lasu teren wód
maksymalna nadziemna	

intensywnosc zabudowy	0.9
maksymalny udzial powierzchni zabudowy	50%
maksymalna wysokosc zabudowy	12.0 m
minimalny udzial powierzchni biologicznie czynnej	30%
geometria	
plan	https://www.gov.pl/zagospodarowanieprzestrzenne/app/AktPlanowaniaPrzestrzennego/PL.ZIPPZP.11425/281803-POG/1POG
strefa planistyczna	PL.ZIPPZP.11425_281803-POG_1POG-363SO_20260312T085408
identifier	https://www.gov.pl/zagospodarowanieprzestrzenne/app/StrefaPlanistyczna/PL.ZIPPZP.11425/281803-POG/1POG-363SO/20260312T085408
przestrzen nazw	PL.ZIPPZP.11425/281803-POG
lokalny id	1POG-363SO
wersja id	20260312T085408
poczatek wersji obiektu	2026-03-12T08:54:08
nazwa	strefa otwarta
oznaczenie	363SO
symbol	SO
obowiazuje od	2025-02-04
obowiazuje do	obecnie
status	w opracowaniu https://inspire.ec.europa.eu/codelist/ProcessStepGeneralValue/elaboration
charakter ustalenia	ogólnie wiążące https://inspire.ec.europa.eu/codelist/RegulationNatureValue/generallyBinding
profil podstawowy	teren rolnictwa z zakazem zabudowy teren lasu teren zieleni naturalnej teren wód teren komunikacji teren ogrodów działkowych teren infrastruktury technicznej
geometria	



plan	https://www.gov.pl/zagospodarowanieprzestrzenne/app /AktPlanowaniaPrzestrzennego/PL.ZIPPZP.11425/281803-POG/1POG
strefa planistyczna	PL.ZIPPZP.11425_281803-POG_1POG-363SJ_20260618T080433
identifier	https://www.gov.pl/zagospodarowanieprzestrzenne/app /StrefaPlanistyczna/PL.ZIPPZP.11425/281803-POG/1POG-363SJ /20260618T080433
przestrzen nazw	PL.ZIPPZP.11425/281803-POG
lokalny id	1POG-363SJ
wersja id	20260618T080433
poczatek wersji obiektu	2026-06-18T08:04:33
nazwa	strefa wielofunkcyjna z zabudową mieszkaniową jednorodzinną
oznaczenie	363SJ
symbol	SJ
obowiazuje od	2025-02-04
obowiazuje do	obecnie
status	w opracowaniu https://inspire.ec.europa.eu/codelist/ProcessStepGeneralValue /elaboration
charakter ustalenia	ogólnie wiążące https://inspire.ec.europa.eu/codelist/RegulationNatureValue /generallyBinding
profil podstawowy	teren zabudowy mieszkaniowej jednorodzinnej teren usług teren komunikacji teren zieleni urządzonej teren ogrodów działkowych teren infrastruktury technicznej
profil dodatkowy	teren zabudowy letniskowej lub rekreacji indywidualnej teren zieleni naturalnej teren lasu teren wód
maksymalna nadziemna intensywnosc zabudowy	0.9
maksymalny udzial powierzchni zabudowy	50%
maksymalna wysokosc zabudowy	12.0 m
minimalny udzial powierzchni	

biologicznie czynnej	30%
geometria	
plan	https://www.gov.pl/zagospodarowanieprzestrzenne/app /AktPlanowaniaPrzestrzennego/PL.ZIPPZP.11425/281803-POG/1POG

strefa planistyczna	PL.ZIPPZP.11425_281803-POG_1POG-363SR_20260707T093740
identifier	https://www.gov.pl/zagospodarowanieprzestrzenne/app /StrefaPlanistyczna/PL.ZIPPZP.11425/281803-POG/1POG-363SR /20260707T093740
przestrzen nazw	PL.ZIPPZP.11425/281803-POG
lokalny id	1POG-363SR
wersja id	20260707T093740
poczatek wersji obiektu	2026-07-07T09:37:40
nazwa	strefa produkcji rolniczej
oznaczenie	363SR
symbol	SR
obowiazuje od	2026-02-24
obowiazuje do	obecnie
status	w opracowaniu https://inspire.ec.europa.eu/codelist/ProcessStepGeneralValue /elaboration
charakter ustalenia	ogólnie wiążące https://inspire.ec.europa.eu/codelist/RegulationNatureValue /generallyBinding
profil podstawowy	teren produkcji w gospodarstwach rolnych teren wielkotowarowej produkcji rolnej teren akwakultury i obsługi rybactwa teren komunikacji teren ogrodów działkowych teren infrastruktury technicznej
profil dodatkowy	teren elektrowni słonecznej teren elektrowni wodnej teren zieleni urządzonej teren zieleni naturalnej teren lasu teren wód
maksymalna nadziemna intensywnosc zabudowy	1.2
maksymalny udzial powierzchni	

zabudowy	60%
maksymalna wysokosc zabudowy	12.0 m
minimalny udzial powierzchni biologicznie czynnej	30%
geometria	
plan	https://www.gov.pl/zagospodarowanieprzestrzenne/app/AktPlanowaniaPrzestrzennego/PL.ZIPPZP.11425/281803-POG/1POG

strefa planistyczna	PL.ZIPPZP.11425_281803-POG_1POG-364SZ_20260311T125350
identifier	https://www.gov.pl/zagospodarowanieprzestrzenne/app/StrefaPlanistyczna/PL.ZIPPZP.11425/281803-POG/1POG-364SZ/20260311T125350
przestrzen nazw	PL.ZIPPZP.11425/281803-POG
lokalny id	1POG-364SZ
wersja id	20260311T125350
poczatek wersji obiektu	2026-03-11T12:53:50
nazwa	strefa wielofunkcyjna z zabudową zagrodową
oznaczenie	364SZ
symbol	SZ
obowiazuje od	2025-02-05
obowiazuje do	obecnie
status	w opracowaniu https://inspire.ec.europa.eu/codelist/ProcessStepGeneralValue/elaboration
charakter ustalenia	ogólnie wiążące https://inspire.ec.europa.eu/codelist/RegulationNatureValue/generallyBinding
profil podstawowy	teren zabudowy zagrodowej teren produkcji w gospodarstwach rolnych teren akwakultury i obsługi rybactwa teren komunikacji teren zieleni urządzonej teren ogrodów działkowych teren infrastruktury technicznej
profil dodatkowy	teren usług teren zieleni naturalnej teren lasu teren wód
maksymalna nadziemna	

intensywnosc zabudowy	0.9
maksymalny udzial powierzchni zabudowy	50%
maksymalna wysokosc zabudowy	12.0 m
minimalny udzial powierzchni biologicznie czynnej	30%
geometria	
plan	https://www.gov.pl/zagospodarowanieprzestrzenne/app/AktPlanowaniaPrzestrzennego/PL.ZIPPZP.11425/281803-POG/1POG
strefa planistyczna	PL.ZIPPZP.11425_281803-POG_1POG-364SO_20260312T085408
identifier	https://www.gov.pl/zagospodarowanieprzestrzenne/app/StrefaPlanistyczna/PL.ZIPPZP.11425/281803-POG/1POG-364SO/20260312T085408
przestrzen nazw	PL.ZIPPZP.11425/281803-POG
lokalny id	1POG-364SO
wersja id	20260312T085408
poczatek wersji obiektu	2026-03-12T08:54:08
nazwa	strefa otwarta
oznaczenie	364SO
symbol	SO
obowiazuje od	2025-02-04
obowiazuje do	obecnie
status	w opracowaniu https://inspire.ec.europa.eu/codelist/ProcessStepGeneralValue/elaboration
charakter ustalenia	ogólnie wiążące https://inspire.ec.europa.eu/codelist/RegulationNatureValue/generallyBinding
profil podstawowy	teren rolnictwa z zakazem zabudowy teren lasu teren zieleni naturalnej teren wód teren komunikacji teren ogrodów działkowych teren infrastruktury technicznej
geometria	



plan	https://www.gov.pl/zagospodarowanieprzestrzenne/app /AktPlanowaniaPrzestrzennego/PL.ZIPPZP.11425/281803-POG/1POG
strefa planistyczna	PL.ZIPPZP.11425_281803-POG_1POG-364SJ_20260618T113822
identifier	https://www.gov.pl/zagospodarowanieprzestrzenne/app /StrefaPlanistyczna/PL.ZIPPZP.11425/281803-POG/1POG-364SJ /20260618T113822
przestrzen nazw	PL.ZIPPZP.11425/281803-POG
lokalny id	1POG-364SJ
wersja id	20260618T113822
poczatek wersji obiektu	2026-06-18T11:38:22
nazwa	strefa wielofunkcyjna z zabudową mieszkaniową jednorodzinną
oznaczenie	364SJ
symbol	SJ
obowiazuje od	2025-02-04
obowiazuje do	obecnie
status	w opracowaniu https://inspire.ec.europa.eu/codelist/ProcessStepGeneralValue /elaboration
charakter ustalenia	ogólnie wiążące https://inspire.ec.europa.eu/codelist/RegulationNatureValue /generallyBinding
profil podstawowy	teren zabudowy mieszkaniowej jednorodzinnej teren usług teren komunikacji teren zieleni urządzonej teren ogrodów działkowych teren infrastruktury technicznej
profil dodatkowy	teren zabudowy letniskowej lub rekreacji indywidualnej teren zieleni naturalnej teren lasu teren wód
maksymalna nadziemna intensywnosc zabudowy	0.9
maksymalny udzial powierzchni zabudowy	40%
maksymalna wysokosc zabudowy	10.0 m
minimalny udzial powierzchni	

biologicznie czynnej	30%
geometria	
plan	https://www.gov.pl/zagospodarowanieprzestrzenne/app /AktPlanowaniaPrzestrzennego/PL.ZIPPZP.11425/281803-POG/1POG

strefa planistyczna	PL.ZIPPZP.11425_281803-POG_1POG-364SR_20260707T092732
identifier	https://www.gov.pl/zagospodarowanieprzestrzenne/app /StrefaPlanistyczna/PL.ZIPPZP.11425/281803-POG/1POG-364SR /20260707T092732
przestrzen nazw	PL.ZIPPZP.11425/281803-POG
lokalny id	1POG-364SR
wersja id	20260707T092732
poczatek wersji obiektu	2026-07-07T09:27:32
nazwa	strefa produkcji rolniczej
oznaczenie	364SR
symbol	SR
obowiazuje od	2026-03-30
obowiazuje do	obecnie
status	w opracowaniu https://inspire.ec.europa.eu/codelist/ProcessStepGeneralValue /elaboration
charakter ustalenia	ogólnie wiążące https://inspire.ec.europa.eu/codelist/RegulationNatureValue /generallyBinding
profil podstawowy	teren produkcji w gospodarstwach rolnych teren wielkotowarowej produkcji rolnej teren akwakultury i obsługi rybactwa teren komunikacji teren ogrodów działkowych teren infrastruktury technicznej
profil dodatkowy	teren elektrowni słonecznej teren elektrowni wodnej teren zieleni urządzonej teren zieleni naturalnej teren lasu teren wód
maksymalna nadziemna intensywnosc zabudowy	1.2
maksymalny udzial powierzchni	

zabudowy	60%
maksymalna wysokosc zabudowy	12.0 m
minimalny udzial powierzchni biologicznie czynnej	30%
geometria	
plan	https://www.gov.pl/zagospodarowanieprzestrzenne/app /AktPlanowaniaPrzestrzennego/PL.ZIPPZP.11425/281803-POG/1POG

strefa planistyczna	PL.ZIPPZP.11425_281803-POG_1POG-365SZ_20260312T125602
identifier	https://www.gov.pl/zagospodarowanieprzestrzenne/app /StrefaPlanistyczna/PL.ZIPPZP.11425/281803-POG/1POG-365SZ /20260312T125602
przestrzen nazw	PL.ZIPPZP.11425/281803-POG
lokalny id	1POG-365SZ
wersja id	20260312T125602
poczatek wersji obiektu	2026-03-12T12:56:02
nazwa	strefa wielofunkcyjna z zabudową zagrodową
oznaczenie	365SZ
symbol	SZ
obowiazuje od	2025-02-05
obowiazuje do	obecnie
status	w opracowaniu https://inspire.ec.europa.eu/codelist/ProcessStepGeneralValue /elaboration
charakter ustalenia	ogólnie wiążące https://inspire.ec.europa.eu/codelist/RegulationNatureValue /generallyBinding
profil podstawowy	teren zabudowy zagrodowej teren produkcji w gospodarstwach rolnych teren akwakultury i obsługi rybactwa teren komunikacji teren zieleni urządzonej teren ogrodów działkowych teren infrastruktury technicznej
profil dodatkowy	teren usług teren zieleni naturalnej teren lasu teren wód
maksymalna nadziemna	

intensywnosc zabudowy	0.9
maksymalny udzial powierzchni zabudowy	50%
maksymalna wysokosc zabudowy	12.0 m
minimalny udzial powierzchni biologicznie czynnej	30%
geometria	
plan	https://www.gov.pl/zagospodarowanieprzestrzenne/app/AktPlanowaniaPrzestrzennego/PL.ZIPPZP.11425/281803-POG/1POG
strefa planistyczna	PL.ZIPPZP.11425_281803-POG_1POG-365SO_20260312T085408
identifier	https://www.gov.pl/zagospodarowanieprzestrzenne/app/StrefaPlanistyczna/PL.ZIPPZP.11425/281803-POG/1POG-365SO/20260312T085408
przestrzen nazw	PL.ZIPPZP.11425/281803-POG
lokalny id	1POG-365SO
wersja id	20260312T085408
poczatek wersji obiektu	2026-03-12T08:54:08
nazwa	strefa otwarta
oznaczenie	365SO
symbol	SO
obowiazuje od	2025-02-04
obowiazuje do	obecnie
status	w opracowaniu https://inspire.ec.europa.eu/codelist/ProcessStepGeneralValue/elaboration
charakter ustalenia	ogólnie wiążące https://inspire.ec.europa.eu/codelist/RegulationNatureValue/generallyBinding
profil podstawowy	teren rolnictwa z zakazem zabudowy teren lasu teren zieleni naturalnej teren wód teren komunikacji teren ogrodów działkowych teren infrastruktury technicznej
geometria	



plan	https://www.gov.pl/zagospodarowanieprzestrzenne/app /AktPlanowaniaPrzestrzennego/PL.ZIPPZP.11425/281803-POG/1POG
strefa planistyczna	PL.ZIPPZP.11425_281803-POG_1POG-365SJ_20260618T113858
identifier	https://www.gov.pl/zagospodarowanieprzestrzenne/app /StrefaPlanistyczna/PL.ZIPPZP.11425/281803-POG/1POG-365SJ /20260618T113858
przestrzen nazw	PL.ZIPPZP.11425/281803-POG
lokalny id	1POG-365SJ
wersja id	20260618T113858
poczatek wersji obiektu	2026-06-18T11:38:58
nazwa	strefa wielofunkcyjna z zabudową mieszkaniową jednorodzinną
oznaczenie	365SJ
symbol	SJ
obowiazuje od	2025-02-04
obowiazuje do	obecnie
status	w opracowaniu https://inspire.ec.europa.eu/codelist/ProcessStepGeneralValue /elaboration
charakter ustalenia	ogólnie wiążące https://inspire.ec.europa.eu/codelist/RegulationNatureValue /generallyBinding
profil podstawowy	teren zabudowy mieszkaniowej jednorodzinnej teren usług teren komunikacji teren zieleni urządzonej teren ogrodów działkowych teren infrastruktury technicznej
profil dodatkowy	teren zabudowy letniskowej lub rekreacji indywidualnej teren zieleni naturalnej teren lasu teren wód
maksymalna nadziemna intensywnosc zabudowy	0.9
maksymalny udzial powierzchni zabudowy	40%
maksymalna wysokosc zabudowy	10.0 m
minimalny udzial powierzchni	

biologicznie czynnej	30%
geometria	
plan	https://www.gov.pl/zagospodarowanieprzestrzenne/app /AktPlanowaniaPrzestrzennego/PL.ZIPPZP.11425/281803-POG/1POG

strefa planistyczna	PL.ZIPPZP.11425_281803-POG_1POG-365SR_20260409T091458
identifier	https://www.gov.pl/zagospodarowanieprzestrzenne/app /StrefaPlanistyczna/PL.ZIPPZP.11425/281803-POG/1POG-365SR /20260409T091458
przestrzen nazw	PL.ZIPPZP.11425/281803-POG
lokalny id	1POG-365SR
wersja id	20260409T091458
poczatek wersji obiektu	2026-04-09T09:14:58
nazwa	strefa produkcji rolniczej
oznaczenie	365SR
symbol	SR
obowiazuje od	2026-03-04
obowiazuje do	obecnie
status	w opracowaniu https://inspire.ec.europa.eu/codelist/ProcessStepGeneralValue /elaboration
charakter ustalenia	ogólnie wiążące https://inspire.ec.europa.eu/codelist/RegulationNatureValue /generallyBinding
profil podstawowy	teren produkcji w gospodarstwach rolnych teren wielkotowarowej produkcji rolnej teren akwakultury i obsługi rybactwa teren komunikacji teren ogrodów działkowych teren infrastruktury technicznej
profil dodatkowy	teren elektrowni słonecznej teren elektrowni wodnej teren zieleni urządzonej teren zieleni naturalnej teren lasu teren wód
maksymalna nadziemna intensywnosc zabudowy	1.2
maksymalny udzial powierzchni	

zabudowy	60%
maksymalna wysokosc zabudowy	12.0 m
minimalny udzial powierzchni biologicznie czynnej	30%
geometria	
plan	https://www.gov.pl/zagospodarowanieprzestrzenne/app/AktPlanowaniaPrzestrzennego/PL.ZIPPZP.11425/281803-POG/1POG

strefa planistyczna	PL.ZIPPZP.11425_281803-POG_1POG-366SZ_20260407T132634
identifier	https://www.gov.pl/zagospodarowanieprzestrzenne/app/StrefaPlanistyczna/PL.ZIPPZP.11425/281803-POG/1POG-366SZ/20260407T132634
przestrzen nazw	PL.ZIPPZP.11425/281803-POG
lokalny id	1POG-366SZ
wersja id	20260407T132634
poczatek wersji obiektu	2026-04-07T13:26:34
nazwa	strefa wielofunkcyjna z zabudową zagrodową
oznaczenie	366SZ
symbol	SZ
obowiazuje od	2025-02-05
obowiazuje do	obecnie
status	w opracowaniu https://inspire.ec.europa.eu/codelist/ProcessStepGeneralValue/elaboration
charakter ustalenia	ogólnie wiążące https://inspire.ec.europa.eu/codelist/RegulationNatureValue/generallyBinding
profil podstawowy	teren zabudowy zagrodowej teren produkcji w gospodarstwach rolnych teren akwakultury i obsługi rybactwa teren komunikacji teren zieleni urządzonej teren ogrodów działkowych teren infrastruktury technicznej
profil dodatkowy	teren usług teren zieleni naturalnej teren lasu teren wód
maksymalna nadziemna	

intensywnosc zabudowy	0.9
maksymalny udzial powierzchni zabudowy	50%
maksymalna wysokosc zabudowy	12.0 m
minimalny udzial powierzchni biologicznie czynnej	30%
geometria	
plan	https://www.gov.pl/zagospodarowanieprzestrzenne/app/AktPlanowaniaPrzestrzennego/PL.ZIPPZP.11425/281803-POG/1POG
strefa planistyczna	PL.ZIPPZP.11425_281803-POG_1POG-366SO_20260312T085408
identifier	https://www.gov.pl/zagospodarowanieprzestrzenne/app/StrefaPlanistyczna/PL.ZIPPZP.11425/281803-POG/1POG-366SO/20260312T085408
przestrzen nazw	PL.ZIPPZP.11425/281803-POG
lokalny id	1POG-366SO
wersja id	20260312T085408
poczatek wersji obiektu	2026-03-12T08:54:08
nazwa	strefa otwarta
oznaczenie	366SO
symbol	SO
obowiazuje od	2025-02-04
obowiazuje do	obecnie
status	w opracowaniu https://inspire.ec.europa.eu/codelist/ProcessStepGeneralValue/elaboration
charakter ustalenia	ogólnie wiążące https://inspire.ec.europa.eu/codelist/RegulationNatureValue/generallyBinding
profil podstawowy	teren rolnictwa z zakazem zabudowy teren lasu teren zieleni naturalnej teren wód teren komunikacji teren ogrodów działkowych teren infrastruktury technicznej
geometria	



plan	https://www.gov.pl/zagospodarowanieprzestrzenne/app /AktPlanowaniaPrzestrzennego/PL.ZIPPZP.11425/281803-POG/1POG
strefa planistyczna	PL.ZIPPZP.11425_281803-POG_1POG-366SJ_20260618T113947
identifier	https://www.gov.pl/zagospodarowanieprzestrzenne/app /StrefaPlanistyczna/PL.ZIPPZP.11425/281803-POG/1POG-366SJ /20260618T113947
przestrzen nazw	PL.ZIPPZP.11425/281803-POG
lokalny id	1POG-366SJ
wersja id	20260618T113947
poczatek wersji obiektu	2026-06-18T11:39:47
nazwa	strefa wielofunkcyjna z zabudową mieszkaniową jednorodzinną
oznaczenie	366SJ
symbol	SJ
obowiazuje od	2025-02-04
obowiazuje do	obecnie
status	w opracowaniu https://inspire.ec.europa.eu/codelist/ProcessStepGeneralValue /elaboration
charakter ustalenia	ogólnie wiążące https://inspire.ec.europa.eu/codelist/RegulationNatureValue /generallyBinding
profil podstawowy	teren zabudowy mieszkaniowej jednorodzinnej teren usług teren komunikacji teren zieleni urządzonej teren ogrodów działkowych teren infrastruktury technicznej
profil dodatkowy	teren zabudowy letniskowej lub rekreacji indywidualnej teren zieleni naturalnej teren lasu teren wód
maksymalna nadziemna intensywnosc zabudowy	0.9
maksymalny udzial powierzchni zabudowy	40%
maksymalna wysokosc zabudowy	10.0 m
minimalny udzial powierzchni	

biologicznie czynnej	30%
geometria	
plan	https://www.gov.pl/zagospodarowanieprzestrzenne/app/AktPlanowaniaPrzestrzennego/PL.ZIPPZP.11425/281803-POG/1POG
strefa planistyczna	PL.ZIPPZP.11425_281803-POG_1POG-366SR_20260710T082431
identifier	https://www.gov.pl/zagospodarowanieprzestrzenne/app/StrefaPlanistyczna/PL.ZIPPZP.11425/281803-POG/1POG-366SR/20260710T082431
przestrzen nazw	PL.ZIPPZP.11425/281803-POG
lokalny id	1POG-366SR
wersja id	20260710T082431
poczatek wersji obiektu	2026-07-10T08:24:31
nazwa	strefa produkcji rolniczej
oznaczenie	366SR
symbol	SR
obowiazuje od	2026-02-24
obowiazuje do	obecnie
status	w opracowaniu https://inspire.ec.europa.eu/codelist/ProcessStepGeneralValue/elaboration
charakter ustalenia	ogólnie wiążące https://inspire.ec.europa.eu/codelist/RegulationNatureValue/generallyBinding
profil podstawowy	teren produkcji w gospodarstwach rolnych teren wielkotowarowej produkcji rolnej teren akwakultury i obsługi rybactwa teren komunikacji teren ogrodów działkowych teren infrastruktury technicznej
profil dodatkowy	teren elektrowni słonecznej teren elektrowni wodnej teren zieleni urządzonej teren zieleni naturalnej teren lasu teren wód
maksymalna nadziemna intensywnosc zabudowy	1.2
maksymalny udzial powierzchni	

zabudowy	60%
maksymalna wysokosc zabudowy	12.0 m
minimalny udzial powierzchni biologicznie czynnej	30%
geometria	
plan	https://www.gov.pl/zagospodarowanieprzestrzenne/app/AktPlanowaniaPrzestrzennego/PL.ZIPPZP.11425/281803-POG/1POG

strefa planistyczna	PL.ZIPPZP.11425_281803-POG_1POG-367SZ_20250206T120106
identifier	https://www.gov.pl/zagospodarowanieprzestrzenne/app/StrefaPlanistyczna/PL.ZIPPZP.11425/281803-POG/1POG-367SZ/20250206T120106
przestrzen nazw	PL.ZIPPZP.11425/281803-POG
lokalny id	1POG-367SZ
wersja id	20250206T120106
poczatek wersji obiektu	2025-02-06T12:01:06
nazwa	strefa wielofunkcyjna z zabudową zagrodową
oznaczenie	367SZ
symbol	SZ
obowiazuje od	2025-02-05
obowiazuje do	obecnie
status	w opracowaniu https://inspire.ec.europa.eu/codelist/ProcessStepGeneralValue/elaboration
charakter ustalenia	ogólnie wiążące https://inspire.ec.europa.eu/codelist/RegulationNatureValue/generallyBinding
profil podstawowy	teren zabudowy zagrodowej teren produkcji w gospodarstwach rolnych teren akwakultury i obsługi rybactwa teren komunikacji teren zieleni urządzonej teren ogrodów działkowych teren infrastruktury technicznej
profil dodatkowy	teren usług teren zieleni naturalnej teren lasu teren wód
maksymalna nadziemna	

intensywnosc zabudowy	0.9
maksymalny udzial powierzchni zabudowy	50%
maksymalna wysokosc zabudowy	12.0 m
minimalny udzial powierzchni biologicznie czynnej	30%
geometria	
plan	https://www.gov.pl/zagospodarowanieprzestrzenne/app/AktPlanowaniaPrzestrzennego/PL.ZIPPZP.11425/281803-POG/1POG
strefa planistyczna	PL.ZIPPZP.11425_281803-POG_1POG-367SO_20260312T085408
identifier	https://www.gov.pl/zagospodarowanieprzestrzenne/app/StrefaPlanistyczna/PL.ZIPPZP.11425/281803-POG/1POG-367SO/20260312T085408
przestrzen nazw	PL.ZIPPZP.11425/281803-POG
lokalny id	1POG-367SO
wersja id	20260312T085408
poczatek wersji obiektu	2026-03-12T08:54:08
nazwa	strefa otwarta
oznaczenie	367SO
symbol	SO
obowiazuje od	2025-02-04
obowiazuje do	obecnie
status	w opracowaniu https://inspire.ec.europa.eu/codelist/ProcessStepGeneralValue/elaboration
charakter ustalenia	ogólnie wiążące https://inspire.ec.europa.eu/codelist/RegulationNatureValue/generallyBinding
profil podstawowy	teren rolnictwa z zakazem zabudowy teren lasu teren zieleni naturalnej teren wód teren komunikacji teren ogrodów działkowych teren infrastruktury technicznej
geometria	



plan	https://www.gov.pl/zagospodarowanieprzestrzenne/app /AktPlanowaniaPrzestrzennego/PL.ZIPPZP.11425/281803-POG/1POG
strefa planistyczna	PL.ZIPPZP.11425_281803-POG_1POG-367SJ_20260817T121735
identifier	https://www.gov.pl/zagospodarowanieprzestrzenne/app /StrefaPlanistyczna/PL.ZIPPZP.11425/281803-POG/1POG-367SJ /20260817T121735
przestrzen nazw	PL.ZIPPZP.11425/281803-POG
lokalny id	1POG-367SJ
wersja id	20260817T121735
poczatek wersji obiektu	2026-08-17T12:17:35
nazwa	strefa wielofunkcyjna z zabudową mieszkaniową jednorodzinną
oznaczenie	367SJ
symbol	SJ
obowiazuje od	2025-02-04
obowiazuje do	obecnie
status	w opracowaniu https://inspire.ec.europa.eu/codelist/ProcessStepGeneralValue /elaboration
charakter ustalenia	ogólnie wiążące https://inspire.ec.europa.eu/codelist/RegulationNatureValue /generallyBinding
profil podstawowy	teren zabudowy mieszkaniowej jednorodzinnej teren usług teren komunikacji teren zieleni urządzonej teren ogrodów działkowych teren infrastruktury technicznej
profil dodatkowy	teren zabudowy letniskowej lub rekreacji indywidualnej teren zieleni naturalnej teren lasu teren wód
maksymalna nadziemna intensywnosc zabudowy	0.9
maksymalny udzial powierzchni zabudowy	30%
maksymalna wysokosc zabudowy	12.0 m
minimalny udzial powierzchni	

biologicznie czynnej	50%
geometria	
plan	https://www.gov.pl/zagospodarowanieprzestrzenne/app/AktPlanowaniaPrzestrzennego/PL.ZIPPZP.11425/281803-POG/1POG
strefa planistyczna	PL.ZIPPZP.11425_281803-POG_1POG-367SR_20260710T082523
identifier	https://www.gov.pl/zagospodarowanieprzestrzenne/app/StrefaPlanistyczna/PL.ZIPPZP.11425/281803-POG/1POG-367SR/20260710T082523
przestrzen nazw	PL.ZIPPZP.11425/281803-POG
lokalny id	1POG-367SR
wersja id	20260710T082523
poczatek wersji obiektu	2026-07-10T08:25:23
nazwa	strefa produkcji rolniczej
oznaczenie	367SR
symbol	SR
obowiazuje od	2026-02-24
obowiazuje do	obecnie
status	w opracowaniu https://inspire.ec.europa.eu/codelist/ProcessStepGeneralValue/elaboration
charakter ustalenia	ogólnie wiążące https://inspire.ec.europa.eu/codelist/RegulationNatureValue/generallyBinding
profil podstawowy	teren produkcji w gospodarstwach rolnych teren wielkotowarowej produkcji rolnej teren akwakultury i obsługi rybactwa teren komunikacji teren ogrodów działkowych teren infrastruktury technicznej
profil dodatkowy	teren elektrowni słonecznej teren elektrowni wodnej teren zieleni urządzonej teren zieleni naturalnej teren lasu teren wód
maksymalna nadziemna intensywnosc zabudowy	1.2
maksymalny udzial powierzchni	

zabudowy	60%
maksymalna wysokosc zabudowy	12.0 m
minimalny udzial powierzchni biologicznie czynnej	30%
geometria	
plan	https://www.gov.pl/zagospodarowanieprzestrzenne/app/AktPlanowaniaPrzestrzennego/PL.ZIPPZP.11425/281803-POG/1POG

strefa planistyczna	PL.ZIPPZP.11425_281803-POG_1POG-368SZ_20260615T090849
identifier	https://www.gov.pl/zagospodarowanieprzestrzenne/app/StrefaPlanistyczna/PL.ZIPPZP.11425/281803-POG/1POG-368SZ/20260615T090849
przestrzen nazw	PL.ZIPPZP.11425/281803-POG
lokalny id	1POG-368SZ
wersja id	20260615T090849
poczatek wersji obiektu	2026-06-15T09:08:49
nazwa	strefa wielofunkcyjna z zabudową zagrodową
oznaczenie	368SZ
symbol	SZ
obowiazuje od	2025-02-05
obowiazuje do	obecnie
status	w opracowaniu https://inspire.ec.europa.eu/codelist/ProcessStepGeneralValue/elaboration
charakter ustalenia	ogólnie wiążące https://inspire.ec.europa.eu/codelist/RegulationNatureValue/generallyBinding
profil podstawowy	teren zabudowy zagrodowej teren produkcji w gospodarstwach rolnych teren akwakultury i obsługi rybactwa teren komunikacji teren zieleni urządzonej teren ogrodów działkowych teren infrastruktury technicznej
profil dodatkowy	teren usług teren zieleni naturalnej teren lasu teren wód
maksymalna nadziemna	

intensywnosc zabudowy	0.9
maksymalny udzial powierzchni zabudowy	50%
maksymalna wysokosc zabudowy	12.0 m
minimalny udzial powierzchni biologicznie czynnej	30%
geometria	
plan	https://www.gov.pl/zagospodarowanieprzestrzenne/app/AktPlanowaniaPrzestrzennego/PL.ZIPPZP.11425/281803-POG/1POG
strefa planistyczna	PL.ZIPPZP.11425_281803-POG_1POG-368SO_20260413T063219
identifier	https://www.gov.pl/zagospodarowanieprzestrzenne/app/StrefaPlanistyczna/PL.ZIPPZP.11425/281803-POG/1POG-368SO/20260413T063219
przestrzen nazw	PL.ZIPPZP.11425/281803-POG
lokalny id	1POG-368SO
wersja id	20260413T063219
poczatek wersji obiektu	2026-04-13T06:32:19
nazwa	strefa otwarta
oznaczenie	368SO
symbol	SO
obowiazuje od	2025-02-04
obowiazuje do	obecnie
status	w opracowaniu https://inspire.ec.europa.eu/codelist/ProcessStepGeneralValue/elaboration
charakter ustalenia	ogólnie wiążące https://inspire.ec.europa.eu/codelist/RegulationNatureValue/generallyBinding
profil podstawowy	teren rolnictwa z zakazem zabudowy teren lasu teren zieleni naturalnej teren wód teren komunikacji teren ogrodów działkowych teren infrastruktury technicznej
geometria	



plan	https://www.gov.pl/zagospodarowanieprzestrzenne/app /AktPlanowaniaPrzestrzennego/PL.ZIPPZP.11425/281803-POG/1POG
strefa planistyczna	PL.ZIPPZP.11425_281803-POG_1POG-368SJ_20260618T080045
identifier	https://www.gov.pl/zagospodarowanieprzestrzenne/app /StrefaPlanistyczna/PL.ZIPPZP.11425/281803-POG/1POG-368SJ /20260618T080045
przestrzen nazw	PL.ZIPPZP.11425/281803-POG
lokalny id	1POG-368SJ
wersja id	20260618T080045
poczatek wersji obiektu	2026-06-18T08:00:45
nazwa	strefa wielofunkcyjna z zabudową mieszkaniową jednorodzinną
oznaczenie	368SJ
symbol	SJ
obowiazuje od	2025-02-05
obowiazuje do	obecnie
status	w opracowaniu https://inspire.ec.europa.eu/codelist/ProcessStepGeneralValue /elaboration
charakter ustalenia	ogólnie wiążące https://inspire.ec.europa.eu/codelist/RegulationNatureValue /generallyBinding
profil podstawowy	teren zabudowy mieszkaniowej jednorodzinnej teren usług teren komunikacji teren zieleni urządzonej teren ogrodów działkowych teren infrastruktury technicznej
profil dodatkowy	teren zabudowy letniskowej lub rekreacji indywidualnej teren zieleni naturalnej teren lasu teren wód
maksymalna nadziemna intensywnosc zabudowy	0.9
maksymalny udzial powierzchni zabudowy	50%
maksymalna wysokosc zabudowy	12.0 m
minimalny udzial powierzchni	

biologicznie czynnej	30%
geometria	
plan	https://www.gov.pl/zagospodarowanieprzestrzenne/app /AktPlanowaniaPrzestrzennego/PL.ZIPPZP.11425/281803-POG/1POG

strefa planistyczna	PL.ZIPPZP.11425_281803-POG_1POG-368SR_20260615T071321
identifier	https://www.gov.pl/zagospodarowanieprzestrzenne/app /StrefaPlanistyczna/PL.ZIPPZP.11425/281803-POG/1POG-368SR /20260615T071321
przestrzen nazw	PL.ZIPPZP.11425/281803-POG
lokalny id	1POG-368SR
wersja id	20260615T071321
poczatek wersji obiektu	2026-06-15T07:13:21
nazwa	strefa produkcji rolniczej
oznaczenie	368SR
symbol	SR
obowiazuje od	2026-02-24
obowiazuje do	obecnie
status	w opracowaniu https://inspire.ec.europa.eu/codelist/ProcessStepGeneralValue /elaboration
charakter ustalenia	ogólnie wiążące https://inspire.ec.europa.eu/codelist/RegulationNatureValue /generallyBinding
profil podstawowy	teren produkcji w gospodarstwach rolnych teren wielkotowarowej produkcji rolnej teren akwakultury i obsługi rybactwa teren komunikacji teren ogrodów działkowych teren infrastruktury technicznej
profil dodatkowy	teren elektrowni słonecznej teren elektrowni wodnej teren zieleni urządzonej teren zieleni naturalnej teren lasu teren wód
maksymalna nadziemna intensywnosc zabudowy	1.2
maksymalny udzial powierzchni	

zabudowy	60%
maksymalna wysokosc zabudowy	12.0 m
minimalny udzial powierzchni biologicznie czynnej	30%
geometria	
plan	https://www.gov.pl/zagospodarowanieprzestrzenne/app /AktPlanowaniaPrzestrzennego/PL.ZIPPZP.11425/281803-POG/1POG

strefa planistyczna	PL.ZIPPZP.11425_281803-POG_1POG-369SZ_20260413T075220
identifier	https://www.gov.pl/zagospodarowanieprzestrzenne/app /StrefaPlanistyczna/PL.ZIPPZP.11425/281803-POG/1POG-369SZ /20260413T075220
przestrzen nazw	PL.ZIPPZP.11425/281803-POG
lokalny id	1POG-369SZ
wersja id	20260413T075220
poczatek wersji obiektu	2026-04-13T07:52:20
nazwa	strefa wielofunkcyjna z zabudową zagrodową
oznaczenie	369SZ
symbol	SZ
obowiazuje od	2025-02-05
obowiazuje do	obecnie
status	w opracowaniu https://inspire.ec.europa.eu/codelist/ProcessStepGeneralValue /elaboration
charakter ustalenia	ogólnie wiążące https://inspire.ec.europa.eu/codelist/RegulationNatureValue /generallyBinding
profil podstawowy	teren zabudowy zagrodowej teren produkcji w gospodarstwach rolnych teren akwakultury i obsługi rybactwa teren komunikacji teren zieleni urządzonej teren ogrodów działkowych teren infrastruktury technicznej
profil dodatkowy	teren usług teren zieleni naturalnej teren lasu teren wód
maksymalna nadziemna	

intensywnosc zabudowy	0.9
maksymalny udzial powierzchni zabudowy	50%
maksymalna wysokosc zabudowy	12.0 m
minimalny udzial powierzchni biologicznie czynnej	30%
geometria	
plan	https://www.gov.pl/zagospodarowanieprzestrzenne/app/AktPlanowaniaPrzestrzennego/PL.ZIPPZP.11425/281803-POG/1POG
strefa planistyczna	PL.ZIPPZP.11425_281803-POG_1POG-369SO_20260312T085408
identifier	https://www.gov.pl/zagospodarowanieprzestrzenne/app/StrefaPlanistyczna/PL.ZIPPZP.11425/281803-POG/1POG-369SO/20260312T085408
przestrzen nazw	PL.ZIPPZP.11425/281803-POG
lokalny id	1POG-369SO
wersja id	20260312T085408
poczatek wersji obiektu	2026-03-12T08:54:08
nazwa	strefa otwarta
oznaczenie	369SO
symbol	SO
obowiazuje od	2025-02-04
obowiazuje do	obecnie
status	w opracowaniu https://inspire.ec.europa.eu/codelist/ProcessStepGeneralValue/elaboration
charakter ustalenia	ogólnie wiążące https://inspire.ec.europa.eu/codelist/RegulationNatureValue/generallyBinding
profil podstawowy	teren rolnictwa z zakazem zabudowy teren lasu teren zieleni naturalnej teren wód teren komunikacji teren ogrodów działkowych teren infrastruktury technicznej
geometria	



plan	https://www.gov.pl/zagospodarowanieprzestrzenne/app /AktPlanowaniaPrzestrzennego/PL.ZIPPZP.11425/281803-POG/1POG
strefa planistyczna	PL.ZIPPZP.11425_281803-POG_1POG-369SJ_20260707T105456
identifier	https://www.gov.pl/zagospodarowanieprzestrzenne/app /StrefaPlanistyczna/PL.ZIPPZP.11425/281803-POG/1POG-369SJ /20260707T105456
przestrzen nazw	PL.ZIPPZP.11425/281803-POG
lokalny id	1POG-369SJ
wersja id	20260707T105456
poczatek wersji obiektu	2026-07-07T10:54:56
nazwa	strefa wielofunkcyjna z zabudową mieszkaniową jednorodzinną
oznaczenie	369SJ
symbol	SJ
obowiazuje od	2025-02-05
obowiazuje do	obecnie
status	w opracowaniu https://inspire.ec.europa.eu/codelist/ProcessStepGeneralValue /elaboration
charakter ustalenia	ogólnie wiążące https://inspire.ec.europa.eu/codelist/RegulationNatureValue /generallyBinding
profil podstawowy	teren zabudowy mieszkaniowej jednorodzinnej teren usług teren komunikacji teren zieleni urządzonej teren ogrodów działkowych teren infrastruktury technicznej
profil dodatkowy	teren zieleni naturalnej teren lasu teren wód
maksymalna nadziemna intensywnosc zabudowy	0.9
maksymalny udzial powierzchni zabudowy	50%
maksymalna wysokosc zabudowy	12.0 m
minimalny udzial powierzchni biologicznie czynnej	30%

geometria	
plan	https://www.gov.pl/zagospodarowanieprzestrzenne/app /AktPlanowaniaPrzestrzennego/PL.ZIPPZP.11425/281803-POG/1POG
strefa planistyczna	PL.ZIPPZP.11425_281803-POG_1POG-369SR_20260817T084743
identifier	https://www.gov.pl/zagospodarowanieprzestrzenne/app /StrefaPlanistyczna/PL.ZIPPZP.11425/281803-POG/1POG-369SR /20260817T084743
przestrzen nazw	PL.ZIPPZP.11425/281803-POG
lokalny id	1POG-369SR
wersja id	20260817T084743
poczatek wersji obiektu	2026-08-17T08:47:43
nazwa	strefa produkcji rolniczej
oznaczenie	369SR
symbol	SR
obowiazuje od	2026-02-24
obowiazuje do	obecnie
status	w opracowaniu https://inspire.ec.europa.eu/codelist/ProcessStepGeneralValue /elaboration
charakter ustalenia	ogólnie wiążące https://inspire.ec.europa.eu/codelist/RegulationNatureValue /generallyBinding
profil podstawowy	teren produkcji w gospodarstwach rolnych teren wielkotowarowej produkcji rolnej teren akwakultury i obsługi rybactwa teren komunikacji teren ogrodów działkowych teren infrastruktury technicznej
profil dodatkowy	teren elektrowni słonecznej teren elektrowni wodnej teren zieleni urządzonej teren zieleni naturalnej teren lasu teren wód
maksymalna nadziemna intensywnosc zabudowy	1.2
maksymalny udzial powierzchni zabudowy	60%

maksymalna wysokosc zabudowy	12.0 m
minimalny udzial powierzchni biologicznie czynnej	30%
geometria	
plan	https://www.gov.pl/zagospodarowanieprzestrzenne/app/AktPlanowaniaPrzestrzennego/PL.ZIPPZP.11425/281803-POG/1POG
strefa planistyczna	PL.ZIPPZP.11425_281803-POG_1POG-370SZ_20250206T120106
identifier	https://www.gov.pl/zagospodarowanieprzestrzenne/app/StrefaPlanistyczna/PL.ZIPPZP.11425/281803-POG/1POG-370SZ/20250206T120106
przestrzen nazw	PL.ZIPPZP.11425/281803-POG
lokalny id	1POG-370SZ
wersja id	20250206T120106
poczatek wersji obiektu	2025-02-06T12:01:06
nazwa	strefa wielofunkcyjna z zabudową zagrodową
oznaczenie	370SZ
symbol	SZ
obowiazuje od	2025-02-05
obowiazuje do	obecnie
status	w opracowaniu https://inspire.ec.europa.eu/codelist/ProcessStepGeneralValue/elaboration
charakter ustalenia	ogólnie wiążące https://inspire.ec.europa.eu/codelist/RegulationNatureValue/generallyBinding
profil podstawowy	teren zabudowy zagrodowej teren produkcji w gospodarstwach rolnych teren akwakultury i obsługi rybactwa teren komunikacji teren zieleni urządzonej teren ogrodów działkowych teren infrastruktury technicznej
profil dodatkowy	teren usług teren zieleni naturalnej teren lasu teren wód
maksymalna nadziemna intensywnosc zabudowy	0.9

maksymalny udzial powierzchni zabudowy	50%
maksymalna wysokosc zabudowy	12.0 m
minimalny udzial powierzchni biologicznie czynnej	30%
geometria	
plan	https://www.gov.pl/zagospodarowanieprzestrzenne/app/AktPlanowaniaPrzestrzennego/PL.ZIPPZP.11425/281803-POG/1POG

strefa planistyczna	PL.ZIPPZP.11425_281803-POG_1POG-370SO_20260312T085408
identifier	https://www.gov.pl/zagospodarowanieprzestrzenne/app/StrefaPlanistyczna/PL.ZIPPZP.11425/281803-POG/1POG-370SO/20260312T085408
przestrzen nazw	PL.ZIPPZP.11425/281803-POG
lokalny id	1POG-370SO
wersja id	20260312T085408
poczatek wersji obiektu	2026-03-12T08:54:08
nazwa	strefa otwarta
oznaczenie	370SO
symbol	SO
obowiazuje od	2025-02-04
obowiazuje do	obecnie
status	w opracowaniu https://inspire.ec.europa.eu/codelist/ProcessStepGeneralValue/elaboration
charakter ustalenia	ogólnie wiążące https://inspire.ec.europa.eu/codelist/RegulationNatureValue/generallyBinding
profil podstawowy	teren rolnictwa z zakazem zabudowy teren lasu teren zieleni naturalnej teren wód teren komunikacji teren ogrodów działkowych teren infrastruktury technicznej
geometria	



plan	https://www.gov.pl/zagospodarowanieprzestrzenne/app /AktPlanowaniaPrzestrzennego/PL.ZIPPZP.11425/281803-POG/1POG
strefa planistyczna	PL.ZIPPZP.11425_281803-POG_1POG-370SJ_20250206T120106
identifier	https://www.gov.pl/zagospodarowanieprzestrzenne/app /StrefaPlanistyczna/PL.ZIPPZP.11425/281803-POG/1POG-370SJ /20250206T120106
przestrzen nazw	PL.ZIPPZP.11425/281803-POG
lokalny id	1POG-370SJ
wersja id	20250206T120106
poczatek wersji obiektu	2025-02-06T12:01:06
nazwa	strefa wielofunkcyjna z zabudową mieszkaniową jednorodzinną
oznaczenie	370SJ
symbol	SJ
obowiazuje od	2025-02-04
obowiazuje do	obecnie
status	w opracowaniu https://inspire.ec.europa.eu/codelist/ProcessStepGeneralValue /elaboration
charakter ustalenia	ogólnie wiążące https://inspire.ec.europa.eu/codelist/RegulationNatureValue /generallyBinding
profil podstawowy	teren zabudowy mieszkaniowej jednorodzinnej teren usług teren komunikacji teren zieleni urządzonej teren ogrodów działkowych teren infrastruktury technicznej
profil dodatkowy	teren zabudowy letniskowej lub rekreacji indywidualnej teren zieleni naturalnej teren lasu teren wód
maksymalna nadziemna intensywnosc zabudowy	0.9
maksymalny udzial powierzchni zabudowy	50%
maksymalna wysokosc zabudowy	12.0 m
minimalny udzial powierzchni	

biologicznie czynnej	30%
geometria	
plan	https://www.gov.pl/zagospodarowanieprzestrzenne/app /AktPlanowaniaPrzestrzennego/PL.ZIPPZP.11425/281803-POG/1POG
strefa planistyczna	PL.ZIPPZP.11425_281803-POG_1POG-370SR_20260903T065850
identifier	https://www.gov.pl/zagospodarowanieprzestrzenne/app /StrefaPlanistyczna/PL.ZIPPZP.11425/281803-POG/1POG-370SR /20260903T065850
przestrzen nazw	PL.ZIPPZP.11425/281803-POG
lokalny id	1POG-370SR
wersja id	20260903T065850
poczatek wersji obiektu	2026-09-03T06:58:50
nazwa	strefa produkcji rolniczej
oznaczenie	370SR
symbol	SR
obowiazuje od	2026-04-07
obowiazuje do	obecnie
status	w opracowaniu https://inspire.ec.europa.eu/codelist/ProcessStepGeneralValue /elaboration
charakter ustalenia	ogólnie wiążące https://inspire.ec.europa.eu/codelist/RegulationNatureValue /generallyBinding
profil podstawowy	teren produkcji w gospodarstwach rolnych teren wielkotowarowej produkcji rolnej teren akwakultury i obsługi rybactwa teren komunikacji teren ogrodów działkowych teren infrastruktury technicznej
profil dodatkowy	teren elektrowni słonecznej teren elektrowni wodnej teren zieleni urządzonej teren zieleni naturalnej teren lasu teren wód
maksymalna nadziemna intensywnosc zabudowy	1.2
maksymalny udzial powierzchni	

zabudowy	60%
maksymalna wysokosc zabudowy	12.0 m
minimalny udzial powierzchni biologicznie czynnej	30%
geometria	
plan	https://www.gov.pl/zagospodarowanieprzestrzenne/app /AktPlanowaniaPrzestrzennego/PL.ZIPPZP.11425/281803-POG/1POG

strefa planistyczna	PL.ZIPPZP.11425_281803-POG_1POG-371SZ_20250206T120106
identifier	https://www.gov.pl/zagospodarowanieprzestrzenne/app /StrefaPlanistyczna/PL.ZIPPZP.11425/281803-POG/1POG-371SZ /20250206T120106
przestrzen nazw	PL.ZIPPZP.11425/281803-POG
lokalny id	1POG-371SZ
wersja id	20250206T120106
poczatek wersji obiektu	2025-02-06T12:01:06
nazwa	strefa wielofunkcyjna z zabudową zagrodową
oznaczenie	371SZ
symbol	SZ
obowiazuje od	2025-02-05
obowiazuje do	obecnie
status	w opracowaniu https://inspire.ec.europa.eu/codelist/ProcessStepGeneralValue /elaboration
charakter ustalenia	ogólnie wiążące https://inspire.ec.europa.eu/codelist/RegulationNatureValue /generallyBinding
profil podstawowy	teren zabudowy zagrodowej teren produkcji w gospodarstwach rolnych teren akwakultury i obsługi rybactwa teren komunikacji teren zieleni urządzonej teren ogrodów działkowych teren infrastruktury technicznej
profil dodatkowy	teren usług teren zieleni naturalnej teren lasu teren wód
maksymalna nadziemna	

intensywnosc zabudowy	0.9
maksymalny udzial powierzchni zabudowy	50%
maksymalna wysokosc zabudowy	12.0 m
minimalny udzial powierzchni biologicznie czynnej	30%
geometria	
plan	https://www.gov.pl/zagospodarowanieprzestrzenne/app/AktPlanowaniaPrzestrzennego/PL.ZIPPZP.11425/281803-POG/1POG
strefa planistyczna	PL.ZIPPZP.11425_281803-POG_1POG-371SO_20260313T115050
identifier	https://www.gov.pl/zagospodarowanieprzestrzenne/app/StrefaPlanistyczna/PL.ZIPPZP.11425/281803-POG/1POG-371SO/20260313T115050
przestrzen nazw	PL.ZIPPZP.11425/281803-POG
lokalny id	1POG-371SO
wersja id	20260313T115050
poczatek wersji obiektu	2026-03-13T11:50:50
nazwa	strefa otwarta
oznaczenie	371SO
symbol	SO
obowiazuje od	2025-02-04
obowiazuje do	obecnie
status	w opracowaniu https://inspire.ec.europa.eu/codelist/ProcessStepGeneralValue/elaboration
charakter ustalenia	ogólnie wiążące https://inspire.ec.europa.eu/codelist/RegulationNatureValue/generallyBinding
profil podstawowy	teren rolnictwa z zakazem zabudowy teren lasu teren zieleni naturalnej teren wód teren komunikacji teren ogrodów działkowych teren infrastruktury technicznej
geometria	



plan	https://www.gov.pl/zagospodarowanieprzestrzenne/app /AktPlanowaniaPrzestrzennego/PL.ZIPPZP.11425/281803-POG/1POG

strefa planistyczna	PL.ZIPPZP.11425_281803-POG_1POG-371SJ_20260616T164748
identifier	https://www.gov.pl/zagospodarowanieprzestrzenne/app /StrefaPlanistyczna/PL.ZIPPZP.11425/281803-POG/1POG-371SJ /20260616T164748
przestrzen nazw	PL.ZIPPZP.11425/281803-POG
lokalny id	1POG-371SJ
wersja id	20260616T164748
poczatek wersji obiektu	2026-06-16T16:47:48
nazwa	strefa wielofunkcyjna z zabudową mieszkaniową jednorodzinną
oznaczenie	371SJ
symbol	SJ
obowiazuje od	2025-02-04
obowiazuje do	obecnie
status	w opracowaniu https://inspire.ec.europa.eu/codelist/ProcessStepGeneralValue /elaboration
charakter ustalenia	ogólnie wiążące https://inspire.ec.europa.eu/codelist/RegulationNatureValue /generallyBinding
profil podstawowy	teren zabudowy mieszkaniowej jednorodzinnej teren usług teren komunikacji teren zieleni urządzonej teren ogrodów działkowych teren infrastruktury technicznej
profil dodatkowy	teren zabudowy letniskowej lub rekreacji indywidualnej teren zieleni naturalnej teren lasu teren wód
maksymalna nadziemna intensywnosc zabudowy	0.9
maksymalny udzial powierzchni zabudowy	50%
maksymalna wysokosc zabudowy	12.0 m
minimalny udzial powierzchni	

biologicznie czynnej	30%
geometria	
plan	https://www.gov.pl/zagospodarowanieprzestrzenne/app /AktPlanowaniaPrzestrzennego/PL.ZIPPZP.11425/281803-POG/1POG
strefa planistyczna	PL.ZIPPZP.11425_281803-POG_1POG-371SR_20260408T103539
identifier	https://www.gov.pl/zagospodarowanieprzestrzenne/app /StrefaPlanistyczna/PL.ZIPPZP.11425/281803-POG/1POG-371SR /20260408T103539
przestrzen nazw	PL.ZIPPZP.11425/281803-POG
lokalny id	1POG-371SR
wersja id	20260408T103539
poczatek wersji obiektu	2026-04-08T10:35:39
nazwa	strefa produkcji rolniczej
oznaczenie	371SR
symbol	SR
obowiazuje od	2026-02-24
obowiazuje do	obecnie
status	w opracowaniu https://inspire.ec.europa.eu/codelist/ProcessStepGeneralValue /elaboration
charakter ustalenia	ogólnie wiążące https://inspire.ec.europa.eu/codelist/RegulationNatureValue /generallyBinding
profil podstawowy	teren produkcji w gospodarstwach rolnych teren wielkotowarowej produkcji rolnej teren akwakultury i obsługi rybactwa teren komunikacji teren ogrodów działkowych teren infrastruktury technicznej
profil dodatkowy	teren elektrowni słonecznej teren elektrowni wodnej teren zieleni urządzonej teren zieleni naturalnej teren lasu teren wód
maksymalna nadziemna intensywnosc zabudowy	1.2
maksymalny udzial powierzchni	

zabudowy	60%
maksymalna wysokosc zabudowy	12.0 m
minimalny udzial powierzchni biologicznie czynnej	30%
geometria	
plan	https://www.gov.pl/zagospodarowanieprzestrzenne/app /AktPlanowaniaPrzestrzennego/PL.ZIPPZP.11425/281803-POG/1POG

strefa planistyczna	PL.ZIPPZP.11425_281803-POG_1POG-372SZ_20250206T120106
identifier	https://www.gov.pl/zagospodarowanieprzestrzenne/app /StrefaPlanistyczna/PL.ZIPPZP.11425/281803-POG/1POG-372SZ /20250206T120106
przestrzen nazw	PL.ZIPPZP.11425/281803-POG
lokalny id	1POG-372SZ
wersja id	20250206T120106
poczatek wersji obiektu	2025-02-06T12:01:06
nazwa	strefa wielofunkcyjna z zabudową zagrodową
oznaczenie	372SZ
symbol	SZ
obowiazuje od	2025-02-05
obowiazuje do	obecnie
status	w opracowaniu https://inspire.ec.europa.eu/codelist/ProcessStepGeneralValue /elaboration
charakter ustalenia	ogólnie wiążące https://inspire.ec.europa.eu/codelist/RegulationNatureValue /generallyBinding
profil podstawowy	teren zabudowy zagrodowej teren produkcji w gospodarstwach rolnych teren akwakultury i obsługi rybactwa teren komunikacji teren zieleni urządzonej teren ogrodów działkowych teren infrastruktury technicznej
profil dodatkowy	teren usług teren zieleni naturalnej teren lasu teren wód
maksymalna nadziemna	

intensywnosc zabudowy	0.9
maksymalny udzial powierzchni zabudowy	50%
maksymalna wysokosc zabudowy	12.0 m
minimalny udzial powierzchni biologicznie czynnej	30%
geometria	
plan	https://www.gov.pl/zagospodarowanieprzestrzenne/app/AktPlanowaniaPrzestrzennego/PL.ZIPPZP.11425/281803-POG/1POG
strefa planistyczna	PL.ZIPPZP.11425_281803-POG_1POG-372SO_20260312T085408
identifier	https://www.gov.pl/zagospodarowanieprzestrzenne/app/StrefaPlanistyczna/PL.ZIPPZP.11425/281803-POG/1POG-372SO/20260312T085408
przestrzen nazw	PL.ZIPPZP.11425/281803-POG
lokalny id	1POG-372SO
wersja id	20260312T085408
poczatek wersji obiektu	2026-03-12T08:54:08
nazwa	strefa otwarta
oznaczenie	372SO
symbol	SO
obowiazuje od	2025-02-04
obowiazuje do	obecnie
status	w opracowaniu https://inspire.ec.europa.eu/codelist/ProcessStepGeneralValue/elaboration
charakter ustalenia	ogólnie wiążące https://inspire.ec.europa.eu/codelist/RegulationNatureValue/generallyBinding
profil podstawowy	teren rolnictwa z zakazem zabudowy teren lasu teren zieleni naturalnej teren wód teren komunikacji teren ogrodów działkowych teren infrastruktury technicznej
geometria	



plan	https://www.gov.pl/zagospodarowanieprzestrzenne/app /AktPlanowaniaPrzestrzennego/PL.ZIPPZP.11425/281803-POG/1POG
strefa planistyczna	PL.ZIPPZP.11425_281803-POG_1POG-372SJ_20260617T062345
identifier	https://www.gov.pl/zagospodarowanieprzestrzenne/app /StrefaPlanistyczna/PL.ZIPPZP.11425/281803-POG/1POG-372SJ /20260617T062345
przestrzen nazw	PL.ZIPPZP.11425/281803-POG
lokalny id	1POG-372SJ
wersja id	20260617T062345
poczatek wersji obiektu	2026-06-17T06:23:45
nazwa	strefa wielofunkcyjna z zabudową mieszkaniową jednorodzinną
oznaczenie	372SJ
symbol	SJ
obowiazuje od	2025-02-04
obowiazuje do	obecnie
status	w opracowaniu https://inspire.ec.europa.eu/codelist/ProcessStepGeneralValue /elaboration
charakter ustalenia	ogólnie wiążące https://inspire.ec.europa.eu/codelist/RegulationNatureValue /generallyBinding
profil podstawowy	teren zabudowy mieszkaniowej jednorodzinnej teren usług teren komunikacji teren zieleni urządzonej teren ogrodów działkowych teren infrastruktury technicznej
profil dodatkowy	teren zieleni naturalnej teren lasu teren wód
maksymalna nadziemna intensywnosc zabudowy	0.9
maksymalny udzial powierzchni zabudowy	50%
maksymalna wysokosc zabudowy	12.0 m
minimalny udzial powierzchni biologicznie czynnej	30%

geometria	
plan	https://www.gov.pl/zagospodarowanieprzestrzenne/app /AktPlanowaniaPrzestrzennego/PL.ZIPPZP.11425/281803-POG/1POG
strefa planistyczna	PL.ZIPPZP.11425_281803-POG_1POG-372SR_20260903T061843
identifier	https://www.gov.pl/zagospodarowanieprzestrzenne/app /StrefaPlanistyczna/PL.ZIPPZP.11425/281803-POG/1POG-372SR /20260903T061843
przestrzen nazw	PL.ZIPPZP.11425/281803-POG
lokalny id	1POG-372SR
wersja id	20260903T061843
poczatek wersji obiektu	2026-09-03T06:18:43
nazwa	strefa produkcji rolniczej
oznaczenie	372SR
symbol	SR
obowiazuje od	2026-02-24
obowiazuje do	obecnie
status	w opracowaniu https://inspire.ec.europa.eu/codelist/ProcessStepGeneralValue /elaboration
charakter ustalenia	ogólnie wiążące https://inspire.ec.europa.eu/codelist/RegulationNatureValue /generallyBinding
profil podstawowy	teren produkcji w gospodarstwach rolnych teren wielkotowarowej produkcji rolnej teren akwakultury i obsługi rybactwa teren komunikacji teren ogrodów działkowych teren infrastruktury technicznej
profil dodatkowy	teren elektrowni słonecznej teren elektrowni wodnej teren zieleni urządzonej teren zieleni naturalnej teren lasu teren wód
maksymalna nadziemna intensywnosc zabudowy	1.2
maksymalny udzial powierzchni zabudowy	60%

maksymalna wysokosc zabudowy	12.0 m
minimalny udzial powierzchni biologicznie czynnej	30%
geometria	
plan	https://www.gov.pl/zagospodarowanieprzestrzenne/app/AktPlanowaniaPrzestrzennego/PL.ZIPPZP.11425/281803-POG/1POG
strefa planistyczna	PL.ZIPPZP.11425_281803-POG_1POG-373SZ_20260410T071507
identifier	https://www.gov.pl/zagospodarowanieprzestrzenne/app/StrefaPlanistyczna/PL.ZIPPZP.11425/281803-POG/1POG-373SZ/20260410T071507
przestrzen nazw	PL.ZIPPZP.11425/281803-POG
lokalny id	1POG-373SZ
wersja id	20260410T071507
poczatek wersji obiektu	2026-04-10T07:15:07
nazwa	strefa wielofunkcyjna z zabudową zagrodową
oznaczenie	373SZ
symbol	SZ
obowiazuje od	2025-02-05
obowiazuje do	obecnie
status	w opracowaniu https://inspire.ec.europa.eu/codelist/ProcessStepGeneralValue/elaboration
charakter ustalenia	ogólnie wiążące https://inspire.ec.europa.eu/codelist/RegulationNatureValue/generallyBinding
profil podstawowy	teren zabudowy zagrodowej teren produkcji w gospodarstwach rolnych teren akwakultury i obsługi rybactwa teren komunikacji teren zieleni urządzonej teren ogrodów działkowych teren infrastruktury technicznej
profil dodatkowy	teren usług teren zieleni naturalnej teren lasu teren wód
maksymalna nadziemna intensywnosc zabudowy	0.9

maksymalny udzial powierzchni zabudowy	50%
maksymalna wysokosc zabudowy	12.0 m
minimalny udzial powierzchni biologicznie czynnej	30%
geometria	
plan	https://www.gov.pl/zagospodarowanieprzestrzenne/app/AktPlanowaniaPrzestrzennego/PL.ZIPPZP.11425/281803-POG/1POG

strefa planistyczna	PL.ZIPPZP.11425_281803-POG_1POG-373SO_20260312T085408
identifier	https://www.gov.pl/zagospodarowanieprzestrzenne/app/StrefaPlanistyczna/PL.ZIPPZP.11425/281803-POG/1POG-373SO/20260312T085408
przestrzen nazw	PL.ZIPPZP.11425/281803-POG
lokalny id	1POG-373SO
wersja id	20260312T085408
poczatek wersji obiektu	2026-03-12T08:54:08
nazwa	strefa otwarta
oznaczenie	373SO
symbol	SO
obowiazuje od	2025-02-04
obowiazuje do	obecnie
status	w opracowaniu https://inspire.ec.europa.eu/codelist/ProcessStepGeneralValue/elaboration
charakter ustalenia	ogólnie wiążące https://inspire.ec.europa.eu/codelist/RegulationNatureValue/generallyBinding
profil podstawowy	teren rolnictwa z zakazem zabudowy teren lasu teren zieleni naturalnej teren wód teren komunikacji teren ogrodów działkowych teren infrastruktury technicznej
geometria	



plan	https://www.gov.pl/zagospodarowanieprzestrzenne/app/AktPlanowaniaPrzestrzennego/PL.ZIPPZP.11425/281803-POG/1POG
strefa planistyczna	PL.ZIPPZP.11425_281803-POG_1POG-373SJ_20260617T062500
identifier	https://www.gov.pl/zagospodarowanieprzestrzenne/app/StrefaPlanistyczna/PL.ZIPPZP.11425/281803-POG/1POG-373SJ/20260617T062500
przestrzen nazw	PL.ZIPPZP.11425/281803-POG
lokalny id	1POG-373SJ
wersja id	20260617T062500
poczatek wersji obiektu	2026-06-17T06:25
nazwa	strefa wielofunkcyjna z zabudową mieszkaniową jednorodzinną
oznaczenie	373SJ
symbol	SJ
obowiazuje od	2025-02-05
obowiazuje do	obecnie
status	w opracowaniu https://inspire.ec.europa.eu/codelist/ProcessStepGeneralValue/elaboration
charakter ustalenia	ogólnie wiążące https://inspire.ec.europa.eu/codelist/RegulationNatureValue/generallyBinding
profil podstawowy	teren zabudowy mieszkaniowej jednorodzinnej teren usług teren komunikacji teren zieleni urządzonej teren ogrodów działkowych teren infrastruktury technicznej
profil dodatkowy	teren zieleni naturalnej teren lasu teren wód
maksymalna nadziemna intensywnosc zabudowy	0.9
maksymalny udzial powierzchni zabudowy	50%
maksymalna wysokosc zabudowy	12.0 m
minimalny udzial powierzchni biologicznie czynnej	30%

geometria	
plan	https://www.gov.pl/zagospodarowanieprzestrzenne/app /AktPlanowaniaPrzestrzennego/PL.ZIPPZP.11425/281803-POG/1POG
strefa planistyczna	PL.ZIPPZP.11425_281803-POG_1POG-373SR_20260907T103018
identifier	https://www.gov.pl/zagospodarowanieprzestrzenne/app /StrefaPlanistyczna/PL.ZIPPZP.11425/281803-POG/1POG-373SR /20260907T103018
przestrzen nazw	PL.ZIPPZP.11425/281803-POG
lokalny id	1POG-373SR
wersja id	20260907T103018
poczatek wersji obiektu	2026-09-07T10:30:18
nazwa	strefa produkcji rolniczej
oznaczenie	373SR
symbol	SR
obowiazuje od	2026-02-24
obowiazuje do	obecnie
status	w opracowaniu https://inspire.ec.europa.eu/codelist/ProcessStepGeneralValue /elaboration
charakter ustalenia	ogólnie wiążące https://inspire.ec.europa.eu/codelist/RegulationNatureValue /generallyBinding
profil podstawowy	teren produkcji w gospodarstwach rolnych teren wielkotowarowej produkcji rolnej teren akwakultury i obsługi rybactwa teren komunikacji teren ogrodów działkowych teren infrastruktury technicznej
profil dodatkowy	teren elektrowni słonecznej teren elektrowni wodnej teren zieleni urządzonej teren zieleni naturalnej teren lasu teren wód
maksymalna nadziemna intensywnosc zabudowy	1.2
maksymalny udzial powierzchni zabudowy	60%

maksymalna wysokosc zabudowy	12.0 m
minimalny udzial powierzchni biologicznie czynnej	30%
geometria	
plan	https://www.gov.pl/zagospodarowanieprzestrzenne/app/AktPlanowaniaPrzestrzennego/PL.ZIPPZP.11425/281803-POG/1POG
strefa planistyczna	PL.ZIPPZP.11425_281803-POG_1POG-374SZ_20250206T120106
identifier	https://www.gov.pl/zagospodarowanieprzestrzenne/app/StrefaPlanistyczna/PL.ZIPPZP.11425/281803-POG/1POG-374SZ/20250206T120106
przestrzen nazw	PL.ZIPPZP.11425/281803-POG
lokalny id	1POG-374SZ
wersja id	20250206T120106
poczatek wersji obiektu	2025-02-06T12:01:06
nazwa	strefa wielofunkcyjna z zabudową zagrodową
oznaczenie	374SZ
symbol	SZ
obowiazuje od	2025-02-05
obowiazuje do	obecnie
status	w opracowaniu https://inspire.ec.europa.eu/codelist/ProcessStepGeneralValue/elaboration
charakter ustalenia	ogólnie wiążące https://inspire.ec.europa.eu/codelist/RegulationNatureValue/generallyBinding
profil podstawowy	teren zabudowy zagrodowej teren produkcji w gospodarstwach rolnych teren akwakultury i obsługi rybactwa teren komunikacji teren zieleni urządzonej teren ogrodów działkowych teren infrastruktury technicznej
profil dodatkowy	teren usług teren zieleni naturalnej teren lasu teren wód
maksymalna nadziemna intensywnosc zabudowy	0.9

maksymalny udzial powierzchni zabudowy	50%
maksymalna wysokosc zabudowy	12.0 m
minimalny udzial powierzchni biologicznie czynnej	30%
geometria	
plan	https://www.gov.pl/zagospodarowanieprzestrzenne/app/AktPlanowaniaPrzestrzennego/PL.ZIPPZP.11425/281803-POG/1POG

strefa planistyczna	PL.ZIPPZP.11425_281803-POG_1POG-374SO_20260312T085408
identifier	https://www.gov.pl/zagospodarowanieprzestrzenne/app/StrefaPlanistyczna/PL.ZIPPZP.11425/281803-POG/1POG-374SO/20260312T085408
przestrzen nazw	PL.ZIPPZP.11425/281803-POG
lokalny id	1POG-374SO
wersja id	20260312T085408
poczatek wersji obiektu	2026-03-12T08:54:08
nazwa	strefa otwarta
oznaczenie	374SO
symbol	SO
obowiazuje od	2025-02-04
obowiazuje do	obecnie
status	w opracowaniu https://inspire.ec.europa.eu/codelist/ProcessStepGeneralValue/elaboration
charakter ustalenia	ogólnie wiążące https://inspire.ec.europa.eu/codelist/RegulationNatureValue/generallyBinding
profil podstawowy	teren rolnictwa z zakazem zabudowy teren lasu teren zieleni naturalnej teren wód teren komunikacji teren ogrodów działkowych teren infrastruktury technicznej
geometria	



plan	https://www.gov.pl/zagospodarowanieprzestrzenne/app /AktPlanowaniaPrzestrzennego/PL.ZIPPZP.11425/281803-POG/1POG
strefa planistyczna	PL.ZIPPZP.11425_281803-POG_1POG-374SJ_20260617T080205
identifier	https://www.gov.pl/zagospodarowanieprzestrzenne/app /StrefaPlanistyczna/PL.ZIPPZP.11425/281803-POG/1POG-374SJ /20260617T080205
przestrzen nazw	PL.ZIPPZP.11425/281803-POG
lokalny id	1POG-374SJ
wersja id	20260617T080205
poczatek wersji obiektu	2026-06-17T08:02:05
nazwa	strefa wielofunkcyjna z zabudową mieszkaniową jednorodzinną
oznaczenie	374SJ
symbol	SJ
obowiazuje od	2025-02-05
obowiazuje do	obecnie
status	w opracowaniu https://inspire.ec.europa.eu/codelist/ProcessStepGeneralValue /elaboration
charakter ustalenia	ogólnie wiążące https://inspire.ec.europa.eu/codelist/RegulationNatureValue /generallyBinding
profil podstawowy	teren zabudowy mieszkaniowej jednorodzinnej teren usług teren komunikacji teren zieleni urządzonej teren ogrodów działkowych teren infrastruktury technicznej
profil dodatkowy	teren zabudowy letniskowej lub rekreacji indywidualnej teren zieleni naturalnej teren lasu teren wód
maksymalna nadziemna intensywnosc zabudowy	0.9
maksymalny udzial powierzchni zabudowy	50%
maksymalna wysokosc zabudowy	12.0 m
minimalny udzial powierzchni	

biologicznie czynnej	30%
geometria	
plan	https://www.gov.pl/zagospodarowanieprzestrzenne/app /AktPlanowaniaPrzestrzennego/PL.ZIPPZP.11425/281803-POG/1POG

strefa planistyczna	PL.ZIPPZP.11425_281803-POG_1POG-374SR_20260409T070758
identifier	https://www.gov.pl/zagospodarowanieprzestrzenne/app /StrefaPlanistyczna/PL.ZIPPZP.11425/281803-POG/1POG-374SR /20260409T070758
przestrzen nazw	PL.ZIPPZP.11425/281803-POG
lokalny id	1POG-374SR
wersja id	20260409T070758
poczatek wersji obiektu	2026-04-09T07:07:58
nazwa	strefa produkcji rolniczej
oznaczenie	374SR
symbol	SR
obowiazuje od	2026-02-24
obowiazuje do	obecnie
status	w opracowaniu https://inspire.ec.europa.eu/codelist/ProcessStepGeneralValue /elaboration
charakter ustalenia	ogólnie wiążące https://inspire.ec.europa.eu/codelist/RegulationNatureValue /generallyBinding
profil podstawowy	teren produkcji w gospodarstwach rolnych teren wielkotowarowej produkcji rolnej teren akwakultury i obsługi rybactwa teren komunikacji teren ogrodów działkowych teren infrastruktury technicznej
profil dodatkowy	teren elektrowni słonecznej teren elektrowni wodnej teren zieleni urządzonej teren zieleni naturalnej teren lasu teren wód
maksymalna nadziemna intensywnosc zabudowy	1.2
maksymalny udzial powierzchni	

zabudowy	60%
maksymalna wysokosc zabudowy	12.0 m
minimalny udzial powierzchni biologicznie czynnej	30%
geometria	
plan	https://www.gov.pl/zagospodarowanieprzestrzenne/app/AktPlanowaniaPrzestrzennego/PL.ZIPPZP.11425/281803-POG/1POG

strefa planistyczna	PL.ZIPPZP.11425_281803-POG_1POG-375SZ_20260415T111053
identifier	https://www.gov.pl/zagospodarowanieprzestrzenne/app/StrefaPlanistyczna/PL.ZIPPZP.11425/281803-POG/1POG-375SZ/20260415T111053
przestrzen nazw	PL.ZIPPZP.11425/281803-POG
lokalny id	1POG-375SZ
wersja id	20260415T111053
poczatek wersji obiektu	2026-04-15T11:10:53
nazwa	strefa wielofunkcyjna z zabudową zagrodową
oznaczenie	375SZ
symbol	SZ
obowiazuje od	2025-02-05
obowiazuje do	obecnie
status	w opracowaniu https://inspire.ec.europa.eu/codelist/ProcessStepGeneralValue/elaboration
charakter ustalenia	ogólnie wiążące https://inspire.ec.europa.eu/codelist/RegulationNatureValue/generallyBinding
profil podstawowy	teren zabudowy zagrodowej teren produkcji w gospodarstwach rolnych teren akwakultury i obsługi rybactwa teren komunikacji teren zieleni urządzonej teren ogrodów działkowych teren infrastruktury technicznej
profil dodatkowy	teren usług teren zieleni naturalnej teren lasu teren wód
maksymalna nadziemna	

intensywnosc zabudowy	0.9
maksymalny udzial powierzchni zabudowy	50%
maksymalna wysokosc zabudowy	12.0 m
minimalny udzial powierzchni biologicznie czynnej	30%
geometria	
plan	https://www.gov.pl/zagospodarowanieprzestrzenne/app/AktPlanowaniaPrzestrzennego/PL.ZIPPZP.11425/281803-POG/1POG
strefa planistyczna	PL.ZIPPZP.11425_281803-POG_1POG-375SO_20260312T085408
identifier	https://www.gov.pl/zagospodarowanieprzestrzenne/app/StrefaPlanistyczna/PL.ZIPPZP.11425/281803-POG/1POG-375SO/20260312T085408
przestrzen nazw	PL.ZIPPZP.11425/281803-POG
lokalny id	1POG-375SO
wersja id	20260312T085408
poczatek wersji obiektu	2026-03-12T08:54:08
nazwa	strefa otwarta
oznaczenie	375SO
symbol	SO
obowiazuje od	2025-02-04
obowiazuje do	obecnie
status	w opracowaniu https://inspire.ec.europa.eu/codelist/ProcessStepGeneralValue/elaboration
charakter ustalenia	ogólnie wiążące https://inspire.ec.europa.eu/codelist/RegulationNatureValue/generallyBinding
profil podstawowy	teren rolnictwa z zakazem zabudowy teren lasu teren zieleni naturalnej teren wód teren komunikacji teren ogrodów działkowych teren infrastruktury technicznej
geometria	



plan	https://www.gov.pl/zagospodarowanieprzestrzenne/app /AktPlanowaniaPrzestrzennego/PL.ZIPPZP.11425/281803-POG/1POG

strefa planistyczna	PL.ZIPPZP.11425_281803-POG_1POG-375SJ_20260617T130251
identifier	https://www.gov.pl/zagospodarowanieprzestrzenne/app /StrefaPlanistyczna/PL.ZIPPZP.11425/281803-POG/1POG-375SJ /20260617T130251
przestrzen nazw	PL.ZIPPZP.11425/281803-POG
lokalny id	1POG-375SJ
wersja id	20260617T130251
poczatek wersji obiektu	2026-06-17T13:02:51
nazwa	strefa wielofunkcyjna z zabudową mieszkaniową jednorodzinną
oznaczenie	375SJ
symbol	SJ
obowiazuje od	2025-02-04
obowiazuje do	obecnie
status	w opracowaniu https://inspire.ec.europa.eu/codelist/ProcessStepGeneralValue /elaboration
charakter ustalenia	ogólnie wiążące https://inspire.ec.europa.eu/codelist/RegulationNatureValue /generallyBinding
profil podstawowy	teren zabudowy mieszkaniowej jednorodzinnej teren usług teren komunikacji teren zieleni urządzonej teren ogrodów działkowych teren infrastruktury technicznej
profil dodatkowy	teren zabudowy letniskowej lub rekreacji indywidualnej teren zieleni naturalnej teren lasu teren wód
maksymalna nadziemna intensywnosc zabudowy	0.9
maksymalny udzial powierzchni zabudowy	50%
maksymalna wysokosc zabudowy	12.0 m
minimalny udzial powierzchni	

biologicznie czynnej	30%
geometria	
plan	https://www.gov.pl/zagospodarowanieprzestrzenne/app/AktPlanowaniaPrzestrzennego/PL.ZIPPZP.11425/281803-POG/1POG
strefa planistyczna	PL.ZIPPZP.11425_281803-POG_1POG-375SR_20260413T060450
identifier	https://www.gov.pl/zagospodarowanieprzestrzenne/app/StrefaPlanistyczna/PL.ZIPPZP.11425/281803-POG/1POG-375SR/20260413T060450
przestrzen nazw	PL.ZIPPZP.11425/281803-POG
lokalny id	1POG-375SR
wersja id	20260413T060450
poczatek wersji obiektu	2026-04-13T06:04:50
nazwa	strefa produkcji rolniczej
oznaczenie	375SR
symbol	SR
obowiazuje od	2025-02-05
obowiazuje do	obecnie
status	w opracowaniu https://inspire.ec.europa.eu/codelist/ProcessStepGeneralValue/elaboration
charakter ustalenia	ogólnie wiążące https://inspire.ec.europa.eu/codelist/RegulationNatureValue/generallyBinding
profil podstawowy	teren produkcji w gospodarstwach rolnych teren wielkotowarowej produkcji rolnej teren akwakultury i obsługi rybactwa teren komunikacji teren ogrodów działkowych teren infrastruktury technicznej
profil dodatkowy	teren biogazowni teren elektrowni słonecznej teren elektrowni wodnej teren zieleni urządzonej teren zieleni naturalnej teren lasu teren wód
maksymalna nadziemna intensywnosc zabudowy	1.4

maksymalny udzial powierzchni zabudowy	60%
maksymalna wysokosc zabudowy	12.0 m
minimalny udzial powierzchni biologicznie czynnej	30%
geometria	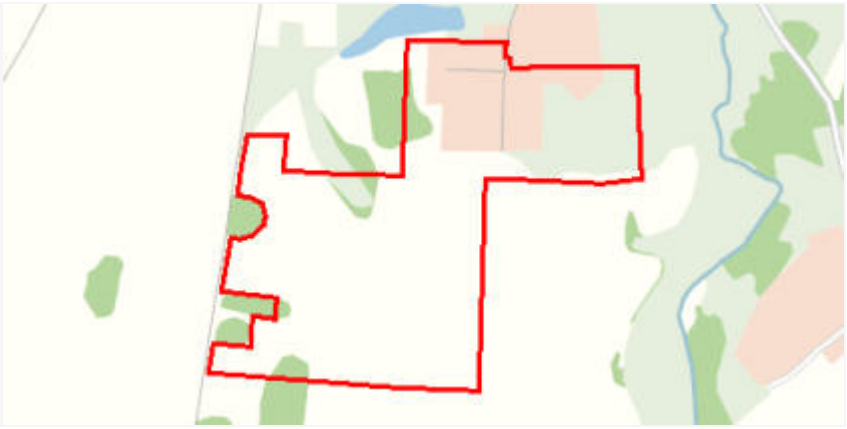
plan	https://www.gov.pl/zagospodarowanieprzestrzenne/app/AktPlanowaniaPrzestrzennego/PL.ZIPPZP.11425/281803-POG/1POG

strefa planistyczna	PL.ZIPPZP.11425_281803-POG_1POG-376SZ_20260224T114516
identifier	https://www.gov.pl/zagospodarowanieprzestrzenne/app/StrefaPlanistyczna/PL.ZIPPZP.11425/281803-POG/1POG-376SZ/20260224T114516
przestrzen nazw	PL.ZIPPZP.11425/281803-POG
lokalny id	1POG-376SZ
wersja id	20260224T114516
poczatek wersji obiektu	2026-02-24T11:45:16
nazwa	strefa wielofunkcyjna z zabudową zagrodową
oznaczenie	376SZ
symbol	SZ
obowiazuje od	2025-02-05
obowiazuje do	obecnie
status	w opracowaniu https://inspire.ec.europa.eu/codelist/ProcessStepGeneralValue/elaboration
charakter ustalenia	ogólnie wiążące https://inspire.ec.europa.eu/codelist/RegulationNatureValue/generallyBinding
profil podstawowy	teren zabudowy zagrodowej teren produkcji w gospodarstwach rolnych teren akwakultury i obsługi rybactwa teren komunikacji teren zieleni urządzonej teren ogrodów działkowych teren infrastruktury technicznej
profil dodatkowy	teren usług teren zieleni naturalnej teren lasu teren wód

maksymalna nadziemna intensywnosc zabudowy	0.9
maksymalny udzial powierzchni zabudowy	50%
maksymalna wysokosc zabudowy	12.0 m
minimalny udzial powierzchni biologicznie czynnej	30%
geometria	
plan	https://www.gov.pl/zagospodarowanieprzestrzenne/app/AktPlanowaniaPrzestrzennego/PL.ZIPPZP.11425/281803-POG/1POG

strefa planistyczna	PL.ZIPPZP.11425_281803-POG_1POG-376SO_20260312T093505
identifier	https://www.gov.pl/zagospodarowanieprzestrzenne/app/StrefaPlanistyczna/PL.ZIPPZP.11425/281803-POG/1POG-376SO/20260312T093505
przestrzen nazw	PL.ZIPPZP.11425/281803-POG
lokalny id	1POG-376SO
wersja id	20260312T093505
poczatek wersji obiektu	2026-03-12T09:35:05
nazwa	strefa otwarta
oznaczenie	376SO
symbol	SO
obowiazuje od	2025-02-04
obowiazuje do	obecnie
status	w opracowaniu https://inspire.ec.europa.eu/codelist/ProcessStepGeneralValue/elaboration
charakter ustalenia	ogólnie wiążące https://inspire.ec.europa.eu/codelist/RegulationNatureValue/generallyBinding
profil podstawowy	teren rolnictwa z zakazem zabudowy teren lasu teren zieleni naturalnej teren wód teren komunikacji teren ogrodów działkowych teren infrastruktury technicznej
geometria	



plan	https://www.gov.pl/zagospodarowanieprzestrzenne/app /AktPlanowaniaPrzestrzennego/PL.ZIPPZP.11425/281803-POG/1POG
strefa planistyczna	PL.ZIPPZP.11425_281803-POG_1POG-376SJ_20260618T085619
identifier	https://www.gov.pl/zagospodarowanieprzestrzenne/app /StrefaPlanistyczna/PL.ZIPPZP.11425/281803-POG/1POG-376SJ /20260618T085619
przestrzen nazw	PL.ZIPPZP.11425/281803-POG
lokalny id	1POG-376SJ
wersja id	20260618T085619
poczatek wersji obiektu	2026-06-18T08:56:19
nazwa	strefa wielofunkcyjna z zabudową mieszkaniową jednorodzinną
oznaczenie	376SJ
symbol	SJ
obowiazuje od	2025-02-04
obowiazuje do	obecnie
status	w opracowaniu https://inspire.ec.europa.eu/codelist/ProcessStepGeneralValue /elaboration
charakter ustalenia	ogólnie wiążące https://inspire.ec.europa.eu/codelist/RegulationNatureValue /generallyBinding
profil podstawowy	teren zabudowy mieszkaniowej jednorodzinnej teren usług teren komunikacji teren zieleni urządzonej teren ogrodów działkowych teren infrastruktury technicznej
profil dodatkowy	teren zabudowy letniskowej lub rekreacji indywidualnej teren zieleni naturalnej teren lasu teren wód
maksymalna nadziemna intensywnosc zabudowy	0.9
maksymalny udzial powierzchni zabudowy	50%
maksymalna wysokosc zabudowy	10.0 m
minimalny udzial powierzchni	

biologicznie czynnej	30%
geometria	
plan	https://www.gov.pl/zagospodarowanieprzestrzenne/app/AktPlanowaniaPrzestrzennego/PL.ZIPPZP.11425/281803-POG/1POG
strefa planistyczna	PL.ZIPPZP.11425_281803-POG_1POG-376SR_20260907T083722
identifier	https://www.gov.pl/zagospodarowanieprzestrzenne/app/StrefaPlanistyczna/PL.ZIPPZP.11425/281803-POG/1POG-376SR/20260907T083722
przestrzen nazw	PL.ZIPPZP.11425/281803-POG
lokalny id	1POG-376SR
wersja id	20260907T083722
poczatek wersji obiektu	2026-09-07T08:37:22
nazwa	strefa produkcji rolniczej
oznaczenie	376SR
symbol	SR
obowiazuje od	2026-02-24
obowiazuje do	obecnie
status	w opracowaniu https://inspire.ec.europa.eu/codelist/ProcessStepGeneralValue/elaboration
charakter ustalenia	ogólnie wiążące https://inspire.ec.europa.eu/codelist/RegulationNatureValue/generallyBinding
profil podstawowy	teren produkcji w gospodarstwach rolnych teren wielkotowarowej produkcji rolnej teren akwakultury i obsługi rybactwa teren komunikacji teren ogrodów działkowych teren infrastruktury technicznej
profil dodatkowy	teren biogazowni teren elektrowni słonecznej teren elektrowni wodnej teren zieleni urządzonej teren zieleni naturalnej teren lasu teren wód
maksymalna nadziemna intensywnosc zabudowy	1.2

maksymalny udzial powierzchni zabudowy	60%
maksymalna wysokosc zabudowy	12.0 m
minimalny udzial powierzchni biologicznie czynnej	30%
geometria	
plan	https://www.gov.pl/zagospodarowanieprzestrzenne/app/AktPlanowaniaPrzestrzennego/PL.ZIPPZP.11425/281803-POG/1POG

strefa planistyczna	PL.ZIPPZP.11425_281803-POG_1POG-377SZ_20260709T082625
identifier	https://www.gov.pl/zagospodarowanieprzestrzenne/app/StrefaPlanistyczna/PL.ZIPPZP.11425/281803-POG/1POG-377SZ/20260709T082625
przestrzen nazw	PL.ZIPPZP.11425/281803-POG
lokalny id	1POG-377SZ
wersja id	20260709T082625
poczatek wersji obiektu	2026-07-09T08:26:25
nazwa	strefa wielofunkcyjna z zabudową zagrodową
oznaczenie	377SZ
symbol	SZ
obowiazuje od	2025-02-05
obowiazuje do	obecnie
status	w opracowaniu https://inspire.ec.europa.eu/codelist/ProcessStepGeneralValue/elaboration
charakter ustalenia	ogólnie wiążące https://inspire.ec.europa.eu/codelist/RegulationNatureValue/generallyBinding
profil podstawowy	teren zabudowy zagrodowej teren produkcji w gospodarstwach rolnych teren akwakultury i obsługi rybactwa teren komunikacji teren zieleni urządzonej teren ogrodów działkowych teren infrastruktury technicznej
profil dodatkowy	teren usług teren zieleni naturalnej teren lasu teren wód

maksymalna nadziemna intensywnosc zabudowy	0.9
maksymalny udzial powierzchni zabudowy	50%
maksymalna wysokosc zabudowy	12.0 m
minimalny udzial powierzchni biologicznie czynnej	30%
geometria	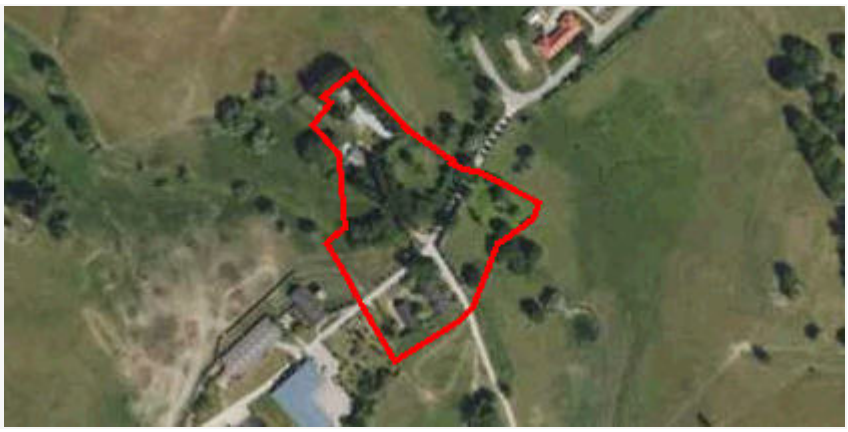
plan	https://www.gov.pl/zagospodarowanieprzestrzenne/app /AktPlanowaniaPrzestrzennego/PL.ZIPPZP.11425/281803-POG/1POG

strefa planistyczna	PL.ZIPPZP.11425_281803-POG_1POG-377SO_20260312T085408
identifier	https://www.gov.pl/zagospodarowanieprzestrzenne/app /StrefaPlanistyczna/PL.ZIPPZP.11425/281803-POG/1POG-377SO /20260312T085408
przestrzen nazw	PL.ZIPPZP.11425/281803-POG
lokalny id	1POG-377SO
wersja id	20260312T085408
poczatek wersji obiektu	2026-03-12T08:54:08
nazwa	strefa otwarta
oznaczenie	377SO
symbol	SO
obowiazuje od	2025-02-04
obowiazuje do	obecnie
status	w opracowaniu https://inspire.ec.europa.eu/codelist/ProcessStepGeneralValue /elaboration
charakter ustalenia	ogólnie wiążące https://inspire.ec.europa.eu/codelist/RegulationNatureValue /generallyBinding
profil podstawowy	teren rolnictwa z zakazem zabudowy teren lasu teren zieleni naturalnej teren wód teren komunikacji teren ogrodów działkowych teren infrastruktury technicznej
profil dodatkowy	teren elektrowni słonecznej teren elektrowni geotermalnej

	teren elektrowni wodnej teren biogazowni teren zieleni urządzonej
geometria	
plan	https://www.gov.pl/zagospodarowanieprzestrzenne/app /AktPlanowaniaPrzestrzennego/PL.ZIPPZP.11425/281803-POG/1POG

strefa planistyczna	PL.ZIPPZP.11425_281803-POG_1POG-377SJ_20260618T080152
identifier	https://www.gov.pl/zagospodarowanieprzestrzenne/app /StrefaPlanistyczna/PL.ZIPPZP.11425/281803-POG/1POG-377SJ /20260618T080152
przestrzen nazw	PL.ZIPPZP.11425/281803-POG
lokalny id	1POG-377SJ
wersja id	20260618T080152
poczatek wersji obiektu	2026-06-18T08:01:52
nazwa	strefa wielofunkcyjna z zabudową mieszkaniową jednorodzinną
oznaczenie	377SJ
symbol	SJ
obowiazuje od	2025-02-04
obowiazuje do	obecnie
status	w opracowaniu https://inspire.ec.europa.eu/codelist/ProcessStepGeneralValue /elaboration
charakter ustalenia	ogólnie wiążące https://inspire.ec.europa.eu/codelist/RegulationNatureValue /generallyBinding
profil podstawowy	teren zabudowy mieszkaniowej jednorodzinnej teren usług teren komunikacji teren zieleni urządzonej teren ogrodów działkowych teren infrastruktury technicznej
profil dodatkowy	teren zabudowy letniskowej lub rekreacji indywidualnej teren zieleni naturalnej teren lasu teren wód
maksymalna nadziemna intensywnosc zabudowy	0.9
maksymalny udzial powierzchni	

zabudowy	50%
maksymalna wysokosc zabudowy	10.0 m
minimalny udzial powierzchni biologicznie czynnej	30%
geometria	
plan	https://www.gov.pl/zagospodarowanieprzestrzenne/app/AktPlanowaniaPrzestrzennego/PL.ZIPPZP.11425/281803-POG/1POG

strefa planistyczna	PL.ZIPPZP.11425_281803-POG_1POG-377SR_20260903T130208
identifier	https://www.gov.pl/zagospodarowanieprzestrzenne/app/StrefaPlanistyczna/PL.ZIPPZP.11425/281803-POG/1POG-377SR/20260903T130208
przestrzen nazw	PL.ZIPPZP.11425/281803-POG
lokalny id	1POG-377SR
wersja id	20260903T130208
poczatek wersji obiektu	2026-09-03T13:02:08
nazwa	strefa produkcji rolniczej
oznaczenie	377SR
symbol	SR
obowiazuje od	2026-02-24
obowiazuje do	obecnie
status	w opracowaniu https://inspire.ec.europa.eu/codelist/ProcessStepGeneralValue/elaboration
charakter ustalenia	ogólnie wiążące https://inspire.ec.europa.eu/codelist/RegulationNatureValue/generallyBinding
profil podstawowy	teren produkcji w gospodarstwach rolnych teren wielkotowarowej produkcji rolnej teren akwakultury i obsługi rybactwa teren komunikacji teren ogrodów działkowych teren infrastruktury technicznej
profil dodatkowy	teren biogazowni teren elektrowni słonecznej teren elektrowni wodnej teren zieleni urządzonej teren zieleni naturalnej

	teren lasu teren wód
maksymalna nadziemna intensywnosc zabudowy	1.2
maksymalny udzial powierzchni zabudowy	60%
maksymalna wysokosc zabudowy	12.0 m
minimalny udzial powierzchni biologicznie czynnej	30%
geometria	
plan	https://www.gov.pl/zagospodarowanieprzestrzenne/app /AktPlanowaniaPrzestrzennego/PL.ZIPPZP.11425/281803-POG/1POG

strefa planistyczna	PL.ZIPPZP.11425_281803-POG_1POG-378SZ_20260223T082616
identifier	https://www.gov.pl/zagospodarowanieprzestrzenne/app /StrefaPlanistyczna/PL.ZIPPZP.11425/281803-POG/1POG-378SZ /20260223T082616
przestrzen nazw	PL.ZIPPZP.11425/281803-POG
lokalny id	1POG-378SZ
wersja id	20260223T082616
poczatek wersji obiektu	2026-02-23T08:26:16
nazwa	strefa wielofunkcyjna z zabudową zagrodową
oznaczenie	378SZ
symbol	SZ
obowiazuje od	2025-02-05
obowiazuje do	obecnie
status	w opracowaniu https://inspire.ec.europa.eu/codelist/ProcessStepGeneralValue /elaboration
charakter ustalenia	ogólnie wiążące https://inspire.ec.europa.eu/codelist/RegulationNatureValue /generallyBinding
profil podstawowy	teren zabudowy zagrodowej teren produkcji w gospodarstwach rolnych teren akwakultury i obsługi rybactwa teren komunikacji teren zieleni urządzonej teren ogrodów działkowych teren infrastruktury technicznej

profil dodatkowy	teren usług teren zieleni naturalnej teren lasu teren wód
maksymalna nadziemna intensywnosc zabudowy	0.9
maksymalny udzial powierzchni zabudowy	50%
maksymalna wysokosc zabudowy	12.0 m
minimalny udzial powierzchni biologicznie czynnej	30%
geometria	
plan	https://www.gov.pl/zagospodarowanieprzestrzenne/app /AktPlanowaniaPrzestrzennego/PL.ZIPPZP.11425/281803-POG/1POG

strefa planistyczna	PL.ZIPPZP.11425_281803-POG_1POG-378SO_20260313T111304
identifier	https://www.gov.pl/zagospodarowanieprzestrzenne/app /StrefaPlanistyczna/PL.ZIPPZP.11425/281803-POG/1POG-378SO /20260313T111304
przestrzen nazw	PL.ZIPPZP.11425/281803-POG
lokalny id	1POG-378SO
wersja id	20260313T111304
poczatek wersji obiektu	2026-03-13T11:13:04
nazwa	strefa otwarta
oznaczenie	378SO
symbol	SO
obowiazuje od	2026-02-24
obowiazuje do	obecnie
status	w opracowaniu https://inspire.ec.europa.eu/codelist/ProcessStepGeneralValue /elaboration
charakter ustalenia	ogólnie wiążące https://inspire.ec.europa.eu/codelist/RegulationNatureValue /generallyBinding
profil podstawowy	teren rolnictwa z zakazem zabudowy teren lasu teren zieleni naturalnej teren wód

	teren komunikacji teren ogrodów działkowych teren infrastruktury technicznej
profil dodatkowy	teren elektrowni słonecznej teren elektrowni geotermalnej teren elektrowni wodnej teren biogazowni teren zieleni urządzonej
geometria	
plan	https://www.gov.pl/zagospodarowanieprzestrzenne/app /AktPlanowaniaPrzestrzennego/PL.ZIPPZP.11425/281803-POG/1POG
strefa planistyczna	PL.ZIPPZP.11425_281803-POG_1POG-378SJ_20260618T080454
identifier	https://www.gov.pl/zagospodarowanieprzestrzenne/app /StrefaPlanistyczna/PL.ZIPPZP.11425/281803-POG/1POG-378SJ /20260618T080454
przestrzen nazw	PL.ZIPPZP.11425/281803-POG
lokalny id	1POG-378SJ
wersja id	20260618T080454
poczatek wersji obiektu	2026-06-18T08:04:54
nazwa	strefa wielofunkcyjna z zabudową mieszkaniową jednorodzinną
oznaczenie	378SJ
symbol	SJ
obowiazuje od	2025-02-04
obowiazuje do	obecnie
status	w opracowaniu https://inspire.ec.europa.eu/codelist/ProcessStepGeneralValue /elaboration
charakter ustalenia	ogólnie wiążące https://inspire.ec.europa.eu/codelist/RegulationNatureValue /generallyBinding
profil podstawowy	teren zabudowy mieszkaniowej jednorodzinnej teren usług teren komunikacji teren zieleni urządzonej teren ogrodów działkowych teren infrastruktury technicznej
profil dodatkowy	teren zabudowy letniskowej lub rekreacji indywidualnej teren zieleni naturalnej

	teren lasu teren wód
maksymalna nadziemna intensywnosc zabudowy	0.9
maksymalny udzial powierzchni zabudowy	50%
maksymalna wysokosc zabudowy	10.0 m
minimalny udzial powierzchni biologicznie czynnej	30%
geometria	
plan	https://www.gov.pl/zagospodarowanieprzestrzenne/app /AktPlanowaniaPrzestrzennego/PL.ZIPPZP.11425/281803-POG/1POG

strefa planistyczna	PL.ZIPPZP.11425_281803-POG_1POG-378SR_20260904T055246
identifier	https://www.gov.pl/zagospodarowanieprzestrzenne/app /StrefaPlanistyczna/PL.ZIPPZP.11425/281803-POG/1POG-378SR /20260904T055246
przestrzen nazw	PL.ZIPPZP.11425/281803-POG
lokalny id	1POG-378SR
wersja id	20260904T055246
poczatek wersji obiektu	2026-09-04T05:52:46
nazwa	strefa produkcji rolniczej
oznaczenie	378SR
symbol	SR
obowiazuje od	2026-02-24
obowiazuje do	obecnie
status	w opracowaniu https://inspire.ec.europa.eu/codelist/ProcessStepGeneralValue /elaboration
charakter ustalenia	ogólnie wiążące https://inspire.ec.europa.eu/codelist/RegulationNatureValue /generallyBinding
profil podstawowy	teren produkcji w gospodarstwach rolnych teren wielkotowarowej produkcji rolnej teren akwakultury i obsługi rybactwa teren komunikacji teren ogrodów działkowych teren infrastruktury technicznej

profil dodatkowy	teren biogazowni teren elektrowni słonecznej teren elektrowni wiatrowej teren elektrowni wodnej teren zieleni urządzonej teren zieleni naturalnej teren lasu teren wód
maksymalna nadziemna intensywnosc zabudowy	1.2
maksymalny udzial powierzchni zabudowy	60%
maksymalna wysokosc zabudowy	12.0 m
minimalny udzial powierzchni biologicznie czynnej	30%
geometria	
plan	https://www.gov.pl/zagospodarowanieprzestrzenne/app/AktPlanowaniaPrzestrzennego/PL.ZIPPZP.11425/281803-POG/1POG

strefa planistyczna	PL.ZIPPZP.11425_281803-POG_1POG-379SZ_20260312T125450
identifier	https://www.gov.pl/zagospodarowanieprzestrzenne/app/StrefaPlanistyczna/PL.ZIPPZP.11425/281803-POG/1POG-379SZ/20260312T125450
przestrzen nazw	PL.ZIPPZP.11425/281803-POG
lokalny id	1POG-379SZ
wersja id	20260312T125450
poczatek wersji obiektu	2026-03-12T12:54:50
nazwa	strefa wielofunkcyjna z zabudową zagrodową
oznaczenie	379SZ
symbol	SZ
obowiazuje od	2025-02-05
obowiazuje do	obecnie
status	w opracowaniu https://inspire.ec.europa.eu/codelist/ProcessStepGeneralValue/elaboration
charakter ustalenia	ogólnie wiążące https://inspire.ec.europa.eu/codelist/RegulationNatureValue/generallyBinding
profil podstawowy	teren zabudowy zagrodowej

	teren produkcji w gospodarstwach rolnych teren akwakultury i obsługi rybactwa teren komunikacji teren zieleni urządzonej teren ogrodów działkowych teren infrastruktury technicznej
profil dodatkowy	teren usług teren zieleni naturalnej teren lasu teren wód
maksymalna nadziemna intensywnosc zabudowy	0.9
maksymalny udzial powierzchni zabudowy	50%
maksymalna wysokosc zabudowy	12.0 m
minimalny udzial powierzchni biologicznie czynnej	30%
geometria	
plan	https://www.gov.pl/zagospodarowanieprzestrzenne/app /AktPlanowaniaPrzestrzennego/PL.ZIPPZP.11425/281803-POG/1POG

strefa planistyczna	PL.ZIPPZP.11425_281803-POG_1POG-379SO_20260312T085408
identifier	https://www.gov.pl/zagospodarowanieprzestrzenne/app /StrefaPlanistyczna/PL.ZIPPZP.11425/281803-POG/1POG-379SO /20260312T085408
przestrzen nazw	PL.ZIPPZP.11425/281803-POG
lokalny id	1POG-379SO
wersja id	20260312T085408
poczatek wersji obiektu	2026-03-12T08:54:08
nazwa	strefa otwarta
oznaczenie	379SO
symbol	SO
obowiazuje od	2025-02-04
obowiazuje do	obecnie
status	w opracowaniu https://inspire.ec.europa.eu/codelist/ProcessStepGeneralValue /elaboration
charakter ustalenia	ogólnie wiążące https://inspire.ec.europa.eu/codelist/RegulationNatureValue

	/generallyBinding
profil podstawowy	teren rolnictwa z zakazem zabudowy teren lasu teren zieleni naturalnej teren wód teren komunikacji teren ogrodów działkowych teren infrastruktury technicznej
profil dodatkowy	teren elektrowni słonecznej teren elektrowni geotermalnej teren elektrowni wodnej teren biogazowni teren zieleni urządzonej
geometria	
plan	https://www.gov.pl/zagospodarowanieprzestrzenne/app /AktPlanowaniaPrzestrzennego/PL.ZIPPZP.11425/281803-POG/1POG

strefa planistyczna	PL.ZIPPZP.11425_281803-POG_1POG-379SJ_20260618T080546
identifier	https://www.gov.pl/zagospodarowanieprzestrzenne/app /StrefaPlanistyczna/PL.ZIPPZP.11425/281803-POG/1POG-379SJ /20260618T080546
przestrzen nazw	PL.ZIPPZP.11425/281803-POG
lokalny id	1POG-379SJ
wersja id	20260618T080546
poczatek wersji obiektu	2026-06-18T08:05:46
nazwa	strefa wielofunkcyjna z zabudową mieszkaniową jednorodzinną
oznaczenie	379SJ
symbol	SJ
obowiazuje od	2025-02-04
obowiazuje do	obecnie
status	w opracowaniu https://inspire.ec.europa.eu/codelist/ProcessStepGeneralValue /elaboration
charakter ustalenia	ogólnie wiążące https://inspire.ec.europa.eu/codelist/RegulationNatureValue /generallyBinding
profil podstawowy	teren zabudowy mieszkaniowej jednorodzinnej teren usług teren komunikacji teren zieleni urządzonej

	teren ogrodów działkowych teren infrastruktury technicznej
profil dodatkowy	teren zabudowy letniskowej lub rekreacji indywidualnej teren zieleni naturalnej teren lasu teren wód
maksymalna nadziemna intensywnosc zabudowy	0.9
maksymalny udzial powierzchni zabudowy	40%
maksymalna wysokosc zabudowy	12.0 m
minimalny udzial powierzchni biologicznie czynnej	30%
geometria	
plan	https://www.gov.pl/zagospodarowanieprzestrzenne/app /AktPlanowaniaPrzestrzennego/PL.ZIPPZP.11425/281803-POG/1POG
strefa planistyczna	PL.ZIPPZP.11425_281803-POG_1POG-379SR_20260904T102218
identifier	https://www.gov.pl/zagospodarowanieprzestrzenne/app /StrefaPlanistyczna/PL.ZIPPZP.11425/281803-POG/1POG-379SR /20260904T102218
przestrzen nazw	PL.ZIPPZP.11425/281803-POG
lokalny id	1POG-379SR
wersja id	20260904T102218
poczatek wersji obiektu	2026-09-04T10:22:18
nazwa	strefa produkcji rolniczej
oznaczenie	379SR
symbol	SR
obowiazuje od	2026-02-24
obowiazuje do	obecnie
status	w opracowaniu https://inspire.ec.europa.eu/codelist/ProcessStepGeneralValue /elaboration
charakter ustalenia	ogólnie wiążące https://inspire.ec.europa.eu/codelist/RegulationNatureValue /generallyBinding
profil podstawowy	teren produkcji w gospodarstwach rolnych teren wielkotowarowej produkcji rolnej

	teren akwakultury i obsługi rybactwa teren komunikacji teren ogrodów działkowych teren infrastruktury technicznej
profil dodatkowy	teren biogazowni teren elektrowni słonecznej teren elektrowni wodnej teren zieleni urządzonej teren zieleni naturalnej teren lasu teren wód
maksymalna nadziemna intensywnosc zabudowy	1.2
maksymalny udzial powierzchni zabudowy	60%
maksymalna wysokosc zabudowy	12.0 m
minimalny udzial powierzchni biologicznie czynnej	30%
geometria	
plan	https://www.gov.pl/zagospodarowanieprzestrzenne/app /AktPlanowaniaPrzestrzennego/PL.ZIPPZP.11425/281803-POG/1POG

strefa planistyczna	PL.ZIPPZP.11425_281803-POG_1POG-380SZ_20260616T155717
identifier	https://www.gov.pl/zagospodarowanieprzestrzenne/app /StrefaPlanistyczna/PL.ZIPPZP.11425/281803-POG/1POG-380SZ /20260616T155717
przestrzen nazw	PL.ZIPPZP.11425/281803-POG
lokalny id	1POG-380SZ
wersja id	20260616T155717
poczatek wersji obiektu	2026-06-16T15:57:17
nazwa	strefa wielofunkcyjna z zabudową zagrodową
oznaczenie	380SZ
symbol	SZ
obowiazuje od	2025-02-05
obowiazuje do	obecnie
status	w opracowaniu https://inspire.ec.europa.eu/codelist/ProcessStepGeneralValue /elaboration
charakter ustalenia	ogólnie wiążące

	https://inspire.ec.europa.eu/codelist/RegulationNatureValue/generallyBinding
profil podstawowy	teren zabudowy zagrodowej teren produkcji w gospodarstwach rolnych teren akwakultury i obsługi rybactwa teren komunikacji teren zieleni urządzonej teren ogrodów działkowych teren infrastruktury technicznej
profil dodatkowy	teren usług teren zieleni naturalnej teren lasu teren wód
maksymalna nadziemna intensywnosc zabudowy	0.9
maksymalny udzial powierzchni zabudowy	50%
maksymalna wysokosc zabudowy	12.0 m
minimalny udzial powierzchni biologicznie czynnej	30%
geometria	
plan	https://www.gov.pl/zagospodarowanieprzestrzenne/app/AktPlanowaniaPrzestrzennego/PL.ZIPPZP.11425/281803-POG/1POG

strefa planistyczna	PL.ZIPPZP.11425_281803-POG_1POG-380SO_20260312T085408
identifier	https://www.gov.pl/zagospodarowanieprzestrzenne/app/StrefaPlanistyczna/PL.ZIPPZP.11425/281803-POG/1POG-380SO/20260312T085408
przestrzen nazw	PL.ZIPPZP.11425/281803-POG
lokalny id	1POG-380SO
wersja id	20260312T085408
poczatek wersji obiektu	2026-03-12T08:54:08
nazwa	strefa otwarta
oznaczenie	380SO
symbol	SO
obowiazuje od	2025-02-04
obowiazuje do	obecnie
status	w opracowaniu https://inspire.ec.europa.eu/codelist/ProcessStepGeneralValue

	/elaboration
charakter ustalenia	ogólnie wiążące https://inspire.ec.europa.eu/codelist/RegulationNatureValue /generallyBinding
profil podstawowy	teren rolnictwa z zakazem zabudowy teren lasu teren zieleni naturalnej teren wód teren komunikacji teren ogrodów działkowych teren infrastruktury technicznej
geometria	
plan	https://www.gov.pl/zagospodarowanieprzestrzenne/app /AktPlanowaniaPrzestrzennego/PL.ZIPPZP.11425/281803-POG/1POG

strefa planistyczna	PL.ZIPPZP.11425_281803-POG_1POG-380SJ_20260618T070116
identifier	https://www.gov.pl/zagospodarowanieprzestrzenne/app /StrefaPlanistyczna/PL.ZIPPZP.11425/281803-POG/1POG-380SJ /20260618T070116
przestrzen nazw	PL.ZIPPZP.11425/281803-POG
lokalny id	1POG-380SJ
wersja id	20260618T070116
poczatek wersji obiektu	2026-06-18T07:01:16
nazwa	strefa wielofunkcyjna z zabudową mieszkaniową jednorodzinną
oznaczenie	380SJ
symbol	SJ
obowiazuje od	2025-02-04
obowiazuje do	obecnie
status	w opracowaniu https://inspire.ec.europa.eu/codelist/ProcessStepGeneralValue /elaboration
charakter ustalenia	ogólnie wiążące https://inspire.ec.europa.eu/codelist/RegulationNatureValue /generallyBinding
profil podstawowy	teren zabudowy mieszkaniowej jednorodzinnej teren usług teren komunikacji teren zieleni urządzonej teren ogrodów działkowych teren infrastruktury technicznej

profil dodatkowy	teren zabudowy letniskowej lub rekreacji indywidualnej teren zieleni naturalnej teren lasu teren wód
maksymalna nadziemna intensywnosc zabudowy	0.9
maksymalny udzial powierzchni zabudowy	50%
maksymalna wysokosc zabudowy	12.0 m
minimalny udzial powierzchni biologicznie czynnej	30%
geometria	
plan	https://www.gov.pl/zagospodarowanieprzestrzenne/app /AktPlanowaniaPrzestrzennego/PL.ZIPPZP.11425/281803-POG/1POG

strefa planistyczna	PL.ZIPPZP.11425_281803-POG_1POG-380SR_20260409T093520
identifier	https://www.gov.pl/zagospodarowanieprzestrzenne/app /StrefaPlanistyczna/PL.ZIPPZP.11425/281803-POG/1POG-380SR /20260409T093520
przestrzen nazw	PL.ZIPPZP.11425/281803-POG
lokalny id	1POG-380SR
wersja id	20260409T093520
poczatek wersji obiektu	2026-04-09T09:35:20
nazwa	strefa produkcji rolniczej
oznaczenie	380SR
symbol	SR
obowiazuje od	2026-02-24
obowiazuje do	obecnie
status	w opracowaniu https://inspire.ec.europa.eu/codelist/ProcessStepGeneralValue /elaboration
charakter ustalenia	ogólnie wiążące https://inspire.ec.europa.eu/codelist/RegulationNatureValue /generallyBinding
profil podstawowy	teren produkcji w gospodarstwach rolnych teren wielkotowarowej produkcji rolnej teren akwakultury i obsługi rybactwa teren komunikacji

	teren ogrodów działkowych teren infrastruktury technicznej
profil dodatkowy	teren elektrowni słonecznej teren elektrowni wodnej teren zieleni urządzonej teren zieleni naturalnej teren lasu teren wód
maksymalna nadziemna intensywnosc zabudowy	1.2
maksymalny udzial powierzchni zabudowy	60%
maksymalna wysokosc zabudowy	12.0 m
minimalny udzial powierzchni biologicznie czynnej	30%
geometria	
plan	https://www.gov.pl/zagospodarowanieprzestrzenne/app /AktPlanowaniaPrzestrzennego/PL.ZIPPZP.11425/281803-POG/1POG

strefa planistyczna	PL.ZIPPZP.11425_281803-POG_1POG-381SZ_20260616T135814
identifier	https://www.gov.pl/zagospodarowanieprzestrzenne/app /StrefaPlanistyczna/PL.ZIPPZP.11425/281803-POG/1POG-381SZ /20260616T135814
przestrzen nazw	PL.ZIPPZP.11425/281803-POG
lokalny id	1POG-381SZ
wersja id	20260616T135814
poczatek wersji obiektu	2026-06-16T13:58:14
nazwa	strefa wielofunkcyjna z zabudową zagrodową
oznaczenie	381SZ
symbol	SZ
obowiazuje od	2025-02-05
obowiazuje do	obecnie
status	w opracowaniu https://inspire.ec.europa.eu/codelist/ProcessStepGeneralValue /elaboration
charakter ustalenia	ogólnie wiążące https://inspire.ec.europa.eu/codelist/RegulationNatureValue /generallyBinding

profil podstawowy	teren zabudowy zagrodowej teren produkcji w gospodarstwach rolnych teren akwakultury i obsługi rybactwa teren komunikacji teren zieleni urządzonej teren ogrodów działkowych teren infrastruktury technicznej
profil dodatkowy	teren usług teren zieleni naturalnej teren lasu teren wód
maksymalna nadziemna intensywnosc zabudowy	0.9
maksymalny udzial powierzchni zabudowy	50%
maksymalna wysokosc zabudowy	12.0 m
minimalny udzial powierzchni biologicznie czynnej	30%
geometria	
plan	https://www.gov.pl/zagospodarowanieprzestrzenne/app /AktPlanowaniaPrzestrzennego/PL.ZIPPZP.11425/281803-POG/1POG

strefa planistyczna	PL.ZIPPZP.11425_281803-POG_1POG-381SO_20260312T085408
identifier	https://www.gov.pl/zagospodarowanieprzestrzenne/app /StrefaPlanistyczna/PL.ZIPPZP.11425/281803-POG/1POG-381SO /20260312T085408
przestrzen nazw	PL.ZIPPZP.11425/281803-POG
lokalny id	1POG-381SO
wersja id	20260312T085408
poczatek wersji obiektu	2026-03-12T08:54:08
nazwa	strefa otwarta
oznaczenie	381SO
symbol	SO
obowiazuje od	2025-02-04
obowiazuje do	obecnie
status	w opracowaniu https://inspire.ec.europa.eu/codelist/ProcessStepGeneralValue /elaboration
charakter ustalenia	ogólnie wiążące

	https://inspire.ec.europa.eu/codelist/RegulationNatureValue/generallyBinding
profil podstawowy	teren rolnictwa z zakazem zabudowy teren lasu teren zieleni naturalnej teren wód teren komunikacji teren ogrodów działkowych teren infrastruktury technicznej
geometria	
plan	https://www.gov.pl/zagospodarowanieprzestrzenne/app/AktPlanowaniaPrzestrzennego/PL.ZIPPZP.11425/281803-POG/1POG

strefa planistyczna	PL.ZIPPZP.11425_281803-POG_1POG-381SJ_20260618T085622
identifier	https://www.gov.pl/zagospodarowanieprzestrzenne/app/StrefaPlanistyczna/PL.ZIPPZP.11425/281803-POG/1POG-381SJ/20260618T085622
przestrzen nazw	PL.ZIPPZP.11425/281803-POG
lokalny id	1POG-381SJ
wersja id	20260618T085622
poczatek wersji obiektu	2026-06-18T08:56:22
nazwa	strefa wielofunkcyjna z zabudową mieszkaniową jednorodzinną
oznaczenie	381SJ
symbol	SJ
obowiazuje od	2025-02-04
obowiazuje do	obecnie
status	w opracowaniu https://inspire.ec.europa.eu/codelist/ProcessStepGeneralValue/elaboration
charakter ustalenia	ogólnie wiążące https://inspire.ec.europa.eu/codelist/RegulationNatureValue/generallyBinding
profil podstawowy	teren zabudowy mieszkaniowej jednorodzinnej teren usług teren komunikacji teren zieleni urządzonej teren ogrodów działkowych teren infrastruktury technicznej
profil dodatkowy	teren zabudowy letniskowej lub rekreacji indywidualnej teren zieleni naturalnej

	teren lasu teren wód
maksymalna nadziemna intensywnosc zabudowy	0.9
maksymalny udzial powierzchni zabudowy	50%
maksymalna wysokosc zabudowy	12.0 m
minimalny udzial powierzchni biologicznie czynnej	30%
geometria	
plan	https://www.gov.pl/zagospodarowanieprzestrzenne/app /AktPlanowaniaPrzestrzennego/PL.ZIPPZP.11425/281803-POG/1POG

strefa planistyczna	PL.ZIPPZP.11425_281803-POG_1POG-381SR_20260409T104904
identifier	https://www.gov.pl/zagospodarowanieprzestrzenne/app /StrefaPlanistyczna/PL.ZIPPZP.11425/281803-POG/1POG-381SR /20260409T104904
przestrzen nazw	PL.ZIPPZP.11425/281803-POG
lokalny id	1POG-381SR
wersja id	20260409T104904
poczatek wersji obiektu	2026-04-09T10:49:04
nazwa	strefa produkcji rolniczej
oznaczenie	381SR
symbol	SR
obowiazuje od	2026-02-24
obowiazuje do	obecnie
status	w opracowaniu https://inspire.ec.europa.eu/codelist/ProcessStepGeneralValue /elaboration
charakter ustalenia	ogólnie wiążące https://inspire.ec.europa.eu/codelist/RegulationNatureValue /generallyBinding
profil podstawowy	teren produkcji w gospodarstwach rolnych teren wielkotowarowej produkcji rolnej teren akwakultury i obsługi rybactwa teren komunikacji teren ogrodów działkowych teren infrastruktury technicznej

profil dodatkowy	teren elektrowni słonecznej teren elektrowni wodnej teren zieleni urządzonej teren zieleni naturalnej teren lasu teren wód
maksymalna nadziemna intensywnosc zabudowy	1.2
maksymalny udzial powierzchni zabudowy	60%
maksymalna wysokosc zabudowy	12.0 m
minimalny udzial powierzchni biologicznie czynnej	30%
geometria	
plan	https://www.gov.pl/zagospodarowanieprzestrzenne/app /AktPlanowaniaPrzestrzennego/PL.ZIPPZP.11425/281803-POG/1POG

strefa planistyczna	PL.ZIPPZP.11425_281803-POG_1POG-382SZ_20260618T075855
identifier	https://www.gov.pl/zagospodarowanieprzestrzenne/app /StrefaPlanistyczna/PL.ZIPPZP.11425/281803-POG/1POG-382SZ /20260618T075855
przestrzen nazw	PL.ZIPPZP.11425/281803-POG
lokalny id	1POG-382SZ
wersja id	20260618T075855
poczatek wersji obiektu	2026-06-18T07:58:55
nazwa	strefa wielofunkcyjna z zabudową zagrodową
oznaczenie	382SZ
symbol	SZ
obowiazuje od	2025-02-05
obowiazuje do	obecnie
status	w opracowaniu https://inspire.ec.europa.eu/codelist/ProcessStepGeneralValue /elaboration
charakter ustalenia	ogólnie wiążące https://inspire.ec.europa.eu/codelist/RegulationNatureValue /generallyBinding
profil podstawowy	teren zabudowy zagrodowej teren produkcji w gospodarstwach rolnych teren akwakultury i obsługi rybactwa

	teren komunikacji teren zieleni urządzonej teren ogrodów działkowych teren infrastruktury technicznej
profil dodatkowy	teren usług teren zieleni naturalnej teren lasu teren wód
maksymalna nadziemna intensywnosc zabudowy	0.9
maksymalny udzial powierzchni zabudowy	50%
maksymalna wysokosc zabudowy	12.0 m
minimalny udzial powierzchni biologicznie czynnej	30%
geometria	
plan	https://www.gov.pl/zagospodarowanieprzestrzenne/app /AktPlanowaniaPrzestrzennego/PL.ZIPPZP.11425/281803-POG/1POG

strefa planistyczna	PL.ZIPPZP.11425_281803-POG_1POG-382SO_20260312T085408
identifier	https://www.gov.pl/zagospodarowanieprzestrzenne/app /StrefaPlanistyczna/PL.ZIPPZP.11425/281803-POG/1POG-382SO /20260312T085408
przestrzen nazw	PL.ZIPPZP.11425/281803-POG
lokalny id	1POG-382SO
wersja id	20260312T085408
poczatek wersji obiektu	2026-03-12T08:54:08
nazwa	strefa otwarta
oznaczenie	382SO
symbol	SO
obowiazuje od	2025-02-04
obowiazuje do	obecnie
status	w opracowaniu https://inspire.ec.europa.eu/codelist/ProcessStepGeneralValue /elaboration
charakter ustalenia	ogólnie wiążące https://inspire.ec.europa.eu/codelist/RegulationNatureValue /generallyBinding

profil podstawowy	teren rolnictwa z zakazem zabudowy teren lasu teren zieleni naturalnej teren wód teren komunikacji teren ogrodów działkowych teren infrastruktury technicznej
geometria	
plan	https://www.gov.pl/zagospodarowanieprzestrzenne/app /AktPlanowaniaPrzestrzennego/PL.ZIPPZP.11425/281803-POG/1POG

strefa planistyczna	PL.ZIPPZP.11425_281803-POG_1POG-382SJ_20260618T080235
identifier	https://www.gov.pl/zagospodarowanieprzestrzenne/app /StrefaPlanistyczna/PL.ZIPPZP.11425/281803-POG/1POG-382SJ /20260618T080235
przestrzen nazw	PL.ZIPPZP.11425/281803-POG
lokalny id	1POG-382SJ
wersja id	20260618T080235
poczatek wersji obiektu	2026-06-18T08:02:35
nazwa	strefa wielofunkcyjna z zabudową mieszkaniową jednorodzinną
oznaczenie	382SJ
symbol	SJ
obowiazuje od	2025-02-04
obowiazuje do	obecnie
status	w opracowaniu https://inspire.ec.europa.eu/codelist/ProcessStepGeneralValue /elaboration
charakter ustalenia	ogólnie wiążące https://inspire.ec.europa.eu/codelist/RegulationNatureValue /generallyBinding
profil podstawowy	teren zabudowy mieszkaniowej jednorodzinnej teren usług teren komunikacji teren zieleni urządzonej teren ogrodów działkowych teren infrastruktury technicznej
profil dodatkowy	teren zabudowy letniskowej lub rekreacji indywidualnej teren zieleni naturalnej teren lasu teren wód

maksymalna nadziemna intensywnosc zabudowy	0.9
maksymalny udzial powierzchni zabudowy	40%
maksymalna wysokosc zabudowy	12.0 m
minimalny udzial powierzchni biologicznie czynnej	30%
geometria	
plan	https://www.gov.pl/zagospodarowanieprzestrzenne/app/AktPlanowaniaPrzestrzennego/PL.ZIPPZP.11425/281803-POG/1POG

strefa planistyczna	PL.ZIPPZP.11425_281803-POG_1POG-382SR_20260410T085650
identifier	https://www.gov.pl/zagospodarowanieprzestrzenne/app/StrefaPlanistyczna/PL.ZIPPZP.11425/281803-POG/1POG-382SR/20260410T085650
przestrzen nazw	PL.ZIPPZP.11425/281803-POG
lokalny id	1POG-382SR
wersja id	20260410T085650
poczatek wersji obiektu	2026-04-10T08:56:50
nazwa	strefa produkcji rolniczej
oznaczenie	382SR
symbol	SR
obowiazuje od	2026-02-24
obowiazuje do	obecnie
status	w opracowaniu https://inspire.ec.europa.eu/codelist/ProcessStepGeneralValue/elaboration
charakter ustalenia	ogólnie wiążące https://inspire.ec.europa.eu/codelist/RegulationNatureValue/generallyBinding
profil podstawowy	teren produkcji w gospodarstwach rolnych teren wielkotowarowej produkcji rolnej teren akwakultury i obsługi rybactwa teren komunikacji teren ogrodów działkowych teren infrastruktury technicznej
profil dodatkowy	teren elektrowni słonecznej teren elektrowni wodnej teren zieleni urządzonej

	teren zieleni naturalnej teren lasu teren wód
maksymalna nadziemna intensywnosc zabudowy	1.2
maksymalny udzial powierzchni zabudowy	60%
maksymalna wysokosc zabudowy	12.0 m
minimalny udzial powierzchni biologicznie czynnej	30%
geometria	
plan	https://www.gov.pl/zagospodarowanieprzestrzenne/app/AktPlanowaniaPrzestrzennego/PL.ZIPPZP.11425/281803-POG/1POG

strefa planistyczna	PL.ZIPPZP.11425_281803-POG_1POG-383SZ_20260225T084408
identifier	https://www.gov.pl/zagospodarowanieprzestrzenne/app/StrefaPlanistyczna/PL.ZIPPZP.11425/281803-POG/1POG-383SZ/20260225T084408
przestrzen nazw	PL.ZIPPZP.11425/281803-POG
lokalny id	1POG-383SZ
wersja id	20260225T084408
poczatek wersji obiektu	2026-02-25T08:44:08
nazwa	strefa wielofunkcyjna z zabudową zagrodową
oznaczenie	383SZ
symbol	SZ
obowiazuje od	2025-02-05
obowiazuje do	obecnie
status	w opracowaniu https://inspire.ec.europa.eu/codelist/ProcessStepGeneralValue/elaboration
charakter ustalenia	ogólnie wiążące https://inspire.ec.europa.eu/codelist/RegulationNatureValue/generallyBinding
profil podstawowy	teren zabudowy zagrodowej teren produkcji w gospodarstwach rolnych teren akwakultury i obsługi rybactwa teren komunikacji teren zieleni urządzonej

	teren ogrodów działkowych teren infrastruktury technicznej
profil dodatkowy	teren usług teren zieleni naturalnej teren lasu teren wód
maksymalna nadziemna intensywnosc zabudowy	0.9
maksymalny udzial powierzchni zabudowy	50%
maksymalna wysokosc zabudowy	12.0 m
minimalny udzial powierzchni biologicznie czynnej	30%
geometria	
plan	https://www.gov.pl/zagospodarowanieprzestrzenne/app /AktPlanowaniaPrzestrzennego/PL.ZIPPZP.11425/281803-POG/1POG

strefa planistyczna	PL.ZIPPZP.11425_281803-POG_1POG-383SO_20260312T085408
identifier	https://www.gov.pl/zagospodarowanieprzestrzenne/app /StrefaPlanistyczna/PL.ZIPPZP.11425/281803-POG/1POG-383SO /20260312T085408
przestrzen nazw	PL.ZIPPZP.11425/281803-POG
lokalny id	1POG-383SO
wersja id	20260312T085408
poczatek wersji obiektu	2026-03-12T08:54:08
nazwa	strefa otwarta
oznaczenie	383SO
symbol	SO
obowiazuje od	2025-02-04
obowiazuje do	obecnie
status	w opracowaniu https://inspire.ec.europa.eu/codelist/ProcessStepGeneralValue /elaboration
charakter ustalenia	ogólnie wiążące https://inspire.ec.europa.eu/codelist/RegulationNatureValue /generallyBinding
profil podstawowy	teren rolnictwa z zakazem zabudowy teren lasu

	teren zieleni naturalnej teren wód teren komunikacji teren ogrodów działkowych teren infrastruktury technicznej
geometria	
plan	https://www.gov.pl/zagospodarowanieprzestrzenne/app /AktPlanowaniaPrzestrzennego/PL.ZIPPZP.11425/281803-POG/1POG

strefa planistyczna	PL.ZIPPZP.11425_281803-POG_1POG-383SJ_20260617T123924
identifier	https://www.gov.pl/zagospodarowanieprzestrzenne/app /StrefaPlanistyczna/PL.ZIPPZP.11425/281803-POG/1POG-383SJ /20260617T123924
przestrzen nazw	PL.ZIPPZP.11425/281803-POG
lokalny id	1POG-383SJ
wersja id	20260617T123924
poczatek wersji obiektu	2026-06-17T12:39:24
nazwa	strefa wielofunkcyjna z zabudową mieszkaniową jednorodzinną
oznaczenie	383SJ
symbol	SJ
obowiazuje od	2025-02-04
obowiazuje do	obecnie
status	w opracowaniu https://inspire.ec.europa.eu/codelist/ProcessStepGeneralValue /elaboration
charakter ustalenia	ogólnie wiążące https://inspire.ec.europa.eu/codelist/RegulationNatureValue /generallyBinding
profil podstawowy	teren zabudowy mieszkaniowej jednorodzinnej teren usług teren komunikacji teren zieleni urządzonej teren ogrodów działkowych teren infrastruktury technicznej
profil dodatkowy	teren zabudowy letniskowej lub rekreacji indywidualnej teren zieleni naturalnej teren lasu teren wód
maksymalna nadziemna intensywnosc zabudowy	0.9

maksymalny udzial powierzchni zabudowy	50%
maksymalna wysokosc zabudowy	12.0 m
minimalny udzial powierzchni biologicznie czynnej	30%
geometria	
plan	https://www.gov.pl/zagospodarowanieprzestrzenne/app/AktPlanowaniaPrzestrzennego/PL.ZIPPZP.11425/281803-POG/1POG

strefa planistyczna	PL.ZIPPZP.11425_281803-POG_1POG-384SZ_20260409T094941
identifier	https://www.gov.pl/zagospodarowanieprzestrzenne/app/StrefaPlanistyczna/PL.ZIPPZP.11425/281803-POG/1POG-384SZ/20260409T094941
przestrzen nazw	PL.ZIPPZP.11425/281803-POG
lokalny id	1POG-384SZ
wersja id	20260409T094941
poczatek wersji obiektu	2026-04-09T09:49:41
nazwa	strefa wielofunkcyjna z zabudową zagrodową
oznaczenie	384SZ
symbol	SZ
obowiazuje od	2025-02-05
obowiazuje do	obecnie
status	w opracowaniu https://inspire.ec.europa.eu/codelist/ProcessStepGeneralValue/elaboration
charakter ustalenia	ogólnie wiążące https://inspire.ec.europa.eu/codelist/RegulationNatureValue/generallyBinding
profil podstawowy	teren zabudowy zagrodowej teren produkcji w gospodarstwach rolnych teren akwakultury i obsługi rybactwa teren komunikacji teren zieleni urządzonej teren ogrodów działkowych teren infrastruktury technicznej
profil dodatkowy	teren usług teren zieleni naturalnej teren lasu teren wód

maksymalna nadziemna intensywnosc zabudowy	0.9
maksymalny udzial powierzchni zabudowy	50%
maksymalna wysokosc zabudowy	12.0 m
minimalny udzial powierzchni biologicznie czynnej	30%
geometria	
plan	https://www.gov.pl/zagospodarowanieprzestrzenne/app/AktPlanowaniaPrzestrzennego/PL.ZIPPZP.11425/281803-POG/1POG

strefa planistyczna	PL.ZIPPZP.11425_281803-POG_1POG-384SO_20260312T085408
identifier	https://www.gov.pl/zagospodarowanieprzestrzenne/app/StrefaPlanistyczna/PL.ZIPPZP.11425/281803-POG/1POG-384SO/20260312T085408
przestrzen nazw	PL.ZIPPZP.11425/281803-POG
lokalny id	1POG-384SO
wersja id	20260312T085408
poczatek wersji obiektu	2026-03-12T08:54:08
nazwa	strefa otwarta
oznaczenie	384SO
symbol	SO
obowiazuje od	2025-02-04
obowiazuje do	obecnie
status	w opracowaniu https://inspire.ec.europa.eu/codelist/ProcessStepGeneralValue/elaboration
charakter ustalenia	ogólnie wiążące https://inspire.ec.europa.eu/codelist/RegulationNatureValue/generallyBinding
profil podstawowy	teren rolnictwa z zakazem zabudowy teren lasu teren zieleni naturalnej teren wód teren komunikacji teren ogrodów działkowych teren infrastruktury technicznej
geometria	



plan	https://www.gov.pl/zagospodarowanieprzestrzenne/app /AktPlanowaniaPrzestrzennego/PL.ZIPPZP.11425/281803-POG/1POG
strefa planistyczna	PL.ZIPPZP.11425_281803-POG_1POG-384SJ_20250331T113454
identifier	https://www.gov.pl/zagospodarowanieprzestrzenne/app /StrefaPlanistyczna/PL.ZIPPZP.11425/281803-POG/1POG-384SJ /20250331T113454
przestrzen nazw	PL.ZIPPZP.11425/281803-POG
lokalny id	1POG-384SJ
wersja id	20250331T113454
poczatek wersji obiektu	2025-03-31T11:34:54
nazwa	strefa wielofunkcyjna z zabudową mieszkaniową jednorodzinną
oznaczenie	384SJ
symbol	SJ
obowiazuje od	2025-02-04
obowiazuje do	obecnie
status	w opracowaniu https://inspire.ec.europa.eu/codelist/ProcessStepGeneralValue /elaboration
charakter ustalenia	ogólnie wiążące https://inspire.ec.europa.eu/codelist/RegulationNatureValue /generallyBinding
profil podstawowy	teren zabudowy mieszkaniowej jednorodzinnej teren usług teren komunikacji teren zieleni urządzonej teren ogrodów działkowych teren infrastruktury technicznej
profil dodatkowy	teren zabudowy letniskowej lub rekreacji indywidualnej teren zieleni naturalnej teren lasu teren wód
maksymalna nadziemna intensywnosc zabudowy	0.9
maksymalny udzial powierzchni zabudowy	50%
maksymalna wysokosc zabudowy	12.0 m
minimalny udzial powierzchni	

biologicznie czynnej	30%
geometria	
plan	https://www.gov.pl/zagospodarowanieprzestrzenne/app/AktPlanowaniaPrzestrzennego/PL.ZIPPZP.11425/281803-POG/1POG
strefa planistyczna	PL.ZIPPZP.11425_281803-POG_1POG-385SZ_20260409T122603
identifier	https://www.gov.pl/zagospodarowanieprzestrzenne/app/StrefaPlanistyczna/PL.ZIPPZP.11425/281803-POG/1POG-385SZ/20260409T122603
przestrzen nazw	PL.ZIPPZP.11425/281803-POG
lokalny id	1POG-385SZ
wersja id	20260409T122603
poczatek wersji obiektu	2026-04-09T12:26:03
nazwa	strefa wielofunkcyjna z zabudową zagrodową
oznaczenie	385SZ
symbol	SZ
obowiazuje od	2025-02-05
obowiazuje do	obecnie
status	w opracowaniu https://inspire.ec.europa.eu/codelist/ProcessStepGeneralValue/elaboration
charakter ustalenia	ogólnie wiążące https://inspire.ec.europa.eu/codelist/RegulationNatureValue/generallyBinding
profil podstawowy	teren zabudowy zagrodowej teren produkcji w gospodarstwach rolnych teren akwakultury i obsługi rybactwa teren komunikacji teren zieleni urządzonej teren ogrodów działkowych teren infrastruktury technicznej
profil dodatkowy	teren usług teren zieleni naturalnej teren lasu teren wód
maksymalna nadziemna intensywnosc zabudowy	0.9
maksymalny udzial powierzchni zabudowy	50%

maksymalna wysokosc zabudowy	12.0 m
minimalny udzial powierzchni biologicznie czynnej	30%
geometria	
plan	https://www.gov.pl/zagospodarowanieprzestrzenne/app/AktPlanowaniaPrzestrzennego/PL.ZIPPZP.11425/281803-POG/1POG

strefa planistyczna	PL.ZIPPZP.11425_281803-POG_1POG-385SO_20260312T085408
identifier	https://www.gov.pl/zagospodarowanieprzestrzenne/app/StrefaPlanistyczna/PL.ZIPPZP.11425/281803-POG/1POG-385SO/20260312T085408
przestrzen nazw	PL.ZIPPZP.11425/281803-POG
lokalny id	1POG-385SO
wersja id	20260312T085408
poczatek wersji obiektu	2026-03-12T08:54:08
nazwa	strefa otwarta
oznaczenie	385SO
symbol	SO
obowiazuje od	2025-02-04
obowiazuje do	obecnie
status	w opracowaniu https://inspire.ec.europa.eu/codelist/ProcessStepGeneralValue/elaboration
charakter ustalenia	ogólnie wiążące https://inspire.ec.europa.eu/codelist/RegulationNatureValue/generallyBinding
profil podstawowy	teren rolnictwa z zakazem zabudowy teren lasu teren zieleni naturalnej teren wód teren komunikacji teren ogrodów działkowych teren infrastruktury technicznej
geometria	



plan	https://www.gov.pl/zagospodarowanieprzestrzenne/app /AktPlanowaniaPrzestrzennego/PL.ZIPPZP.11425/281803-POG/1POG

strefa planistyczna	PL.ZIPPZP.11425_281803-POG_1POG-385SJ_20260706T132914
identifier	https://www.gov.pl/zagospodarowanieprzestrzenne/app /StrefaPlanistyczna/PL.ZIPPZP.11425/281803-POG/1POG-385SJ /20260706T132914
przestrzen nazw	PL.ZIPPZP.11425/281803-POG
lokalny id	1POG-385SJ
wersja id	20260706T132914
poczatek wersji obiektu	2026-07-06T13:29:14
nazwa	strefa wielofunkcyjna z zabudową mieszkaniową jednorodzinną
oznaczenie	385SJ
symbol	SJ
obowiazuje od	2025-02-04
obowiazuje do	obecnie
status	w opracowaniu https://inspire.ec.europa.eu/codelist/ProcessStepGeneralValue /elaboration
charakter ustalenia	ogólnie wiążące https://inspire.ec.europa.eu/codelist/RegulationNatureValue /generallyBinding
profil podstawowy	teren zabudowy mieszkaniowej jednorodzinnej teren usług teren komunikacji teren zieleni urządzonej teren ogrodów działkowych teren infrastruktury technicznej
profil dodatkowy	teren zabudowy letniskowej lub rekreacji indywidualnej teren zieleni naturalnej teren lasu teren wód
maksymalna nadziemna intensywnosc zabudowy	0.9
maksymalny udzial powierzchni zabudowy	50%
maksymalna wysokosc zabudowy	12.0 m
minimalny udzial powierzchni	

biologicznie czynnej	30%
geometria	
plan	https://www.gov.pl/zagospodarowanieprzestrzenne/app/AktPlanowaniaPrzestrzennego/PL.ZIPPZP.11425/281803-POG/1POG
strefa planistyczna	PL.ZIPPZP.11425_281803-POG_1POG-386SZ_20250206T120106
identifier	https://www.gov.pl/zagospodarowanieprzestrzenne/app/StrefaPlanistyczna/PL.ZIPPZP.11425/281803-POG/1POG-386SZ/20250206T120106
przestrzen nazw	PL.ZIPPZP.11425/281803-POG
lokalny id	1POG-386SZ
wersja id	20250206T120106
poczatek wersji obiektu	2025-02-06T12:01:06
nazwa	strefa wielofunkcyjna z zabudową zagrodową
oznaczenie	386SZ
symbol	SZ
obowiazuje od	2025-02-05
obowiazuje do	obecnie
status	w opracowaniu https://inspire.ec.europa.eu/codelist/ProcessStepGeneralValue/elaboration
charakter ustalenia	ogólnie wiążące https://inspire.ec.europa.eu/codelist/RegulationNatureValue/generallyBinding
profil podstawowy	teren zabudowy zagrodowej teren produkcji w gospodarstwach rolnych teren akwakultury i obsługi rybactwa teren komunikacji teren zieleni urządzonej teren ogrodów działkowych teren infrastruktury technicznej
profil dodatkowy	teren usług teren zieleni naturalnej teren lasu teren wód
maksymalna nadziemna intensywnosc zabudowy	0.9
maksymalny udzial powierzchni zabudowy	50%

maksymalna wysokosc zabudowy	12.0 m
minimalny udzial powierzchni biologicznie czynnej	30%
geometria	
plan	https://www.gov.pl/zagospodarowanieprzestrzenne/app/AktPlanowaniaPrzestrzennego/PL.ZIPPZP.11425/281803-POG/1POG
strefa planistyczna	PL.ZIPPZP.11425_281803-POG_1POG-386SO_20260312T085408
identifier	https://www.gov.pl/zagospodarowanieprzestrzenne/app/StrefaPlanistyczna/PL.ZIPPZP.11425/281803-POG/1POG-386SO/20260312T085408
przestrzen nazw	PL.ZIPPZP.11425/281803-POG
lokalny id	1POG-386SO
wersja id	20260312T085408
poczatek wersji obiektu	2026-03-12T08:54:08
nazwa	strefa otwarta
oznaczenie	386SO
symbol	SO
obowiazuje od	2025-02-04
obowiazuje do	obecnie
status	w opracowaniu https://inspire.ec.europa.eu/codelist/ProcessStepGeneralValue/elaboration
charakter ustalenia	ogólnie wiążące https://inspire.ec.europa.eu/codelist/RegulationNatureValue/generallyBinding
profil podstawowy	teren rolnictwa z zakazem zabudowy teren lasu teren zieleni naturalnej teren wód teren komunikacji teren ogrodów działkowych teren infrastruktury technicznej
geometria	



plan	https://www.gov.pl/zagospodarowanieprzestrzenne/app/AktPlanowaniaPrzestrzennego/PL.ZIPPZP.11425/281803-POG/1POG
strefa planistyczna	PL.ZIPPZP.11425_281803-POG_1POG-386SJ_20260710T070523
identifier	https://www.gov.pl/zagospodarowanieprzestrzenne/app/StrefaPlanistyczna/PL.ZIPPZP.11425/281803-POG/1POG-386SJ/20260710T070523
przestrzen nazw	PL.ZIPPZP.11425/281803-POG
lokalny id	1POG-386SJ
wersja id	20260710T070523
poczatek wersji obiektu	2026-07-10T07:05:23
nazwa	strefa wielofunkcyjna z zabudową mieszkaniową jednorodzinną
oznaczenie	386SJ
symbol	SJ
obowiazuje od	2025-02-04
obowiazuje do	obecnie
status	w opracowaniu https://inspire.ec.europa.eu/codelist/ProcessStepGeneralValue/elaboration
charakter ustalenia	ogólnie wiążące https://inspire.ec.europa.eu/codelist/RegulationNatureValue/generallyBinding
profil podstawowy	teren zabudowy mieszkaniowej jednorodzinnej teren usług teren komunikacji teren zieleni urządzonej teren ogrodów działkowych teren infrastruktury technicznej
profil dodatkowy	teren zabudowy letniskowej lub rekreacji indywidualnej teren zieleni naturalnej teren lasu teren wód
maksymalna nadziemna intensywnosc zabudowy	0.9
maksymalny udzial powierzchni zabudowy	50%
maksymalna wysokosc zabudowy	12.0 m
minimalny udzial powierzchni	

biologicznie czynnej	30%
geometria	
plan	https://www.gov.pl/zagospodarowanieprzestrzenne/app /AktPlanowaniaPrzestrzennego/PL.ZIPPZP.11425/281803-POG/1POG
strefa planistyczna	PL.ZIPPZP.11425_281803-POG_1POG-387SZ_20250206T120106
identifier	https://www.gov.pl/zagospodarowanieprzestrzenne/app /StrefaPlanistyczna/PL.ZIPPZP.11425/281803-POG/1POG-387SZ /20250206T120106
przestrzen nazw	PL.ZIPPZP.11425/281803-POG
lokalny id	1POG-387SZ
wersja id	20250206T120106
poczatek wersji obiektu	2025-02-06T12:01:06
nazwa	strefa wielofunkcyjna z zabudową zagrodową
oznaczenie	387SZ
symbol	SZ
obowiazuje od	2025-02-05
obowiazuje do	obecnie
status	w opracowaniu https://inspire.ec.europa.eu/codelist/ProcessStepGeneralValue /elaboration
charakter ustalenia	ogólnie wiążące https://inspire.ec.europa.eu/codelist/RegulationNatureValue /generallyBinding
profil podstawowy	teren zabudowy zagrodowej teren produkcji w gospodarstwach rolnych teren akwakultury i obsługi rybactwa teren komunikacji teren zieleni urządzonej teren ogrodów działkowych teren infrastruktury technicznej
profil dodatkowy	teren usług teren zieleni naturalnej teren lasu teren wód
maksymalna nadziemna intensywnosc zabudowy	0.9
maksymalny udzial powierzchni zabudowy	50%

maksymalna wysokosc zabudowy	12.0 m
minimalny udzial powierzchni biologicznie czynnej	30%
geometria	
plan	https://www.gov.pl/zagospodarowanieprzestrzenne/app/AktPlanowaniaPrzestrzennego/PL.ZIPPZP.11425/281803-POG/1POG
strefa planistyczna	PL.ZIPPZP.11425_281803-POG_1POG-387SO_20260312T085408
identifier	https://www.gov.pl/zagospodarowanieprzestrzenne/app/StrefaPlanistyczna/PL.ZIPPZP.11425/281803-POG/1POG-387SO/20260312T085408
przestrzen nazw	PL.ZIPPZP.11425/281803-POG
lokalny id	1POG-387SO
wersja id	20260312T085408
poczatek wersji obiektu	2026-03-12T08:54:08
nazwa	strefa otwarta
oznaczenie	387SO
symbol	SO
obowiazuje od	2025-02-04
obowiazuje do	obecnie
status	w opracowaniu https://inspire.ec.europa.eu/codelist/ProcessStepGeneralValue/elaboration
charakter ustalenia	ogólnie wiążące https://inspire.ec.europa.eu/codelist/RegulationNatureValue/generallyBinding
profil podstawowy	teren rolnictwa z zakazem zabudowy teren lasu teren zieleni naturalnej teren wód teren komunikacji teren ogrodów działkowych teren infrastruktury technicznej
geometria	



plan	https://www.gov.pl/zagospodarowanieprzestrzenne/app /AktPlanowaniaPrzestrzennego/PL.ZIPPZP.11425/281803-POG/1POG

strefa planistyczna	PL.ZIPPZP.11425_281803-POG_1POG-387SJ_20260618T075716
identifier	https://www.gov.pl/zagospodarowanieprzestrzenne/app /StrefaPlanistyczna/PL.ZIPPZP.11425/281803-POG/1POG-387SJ /20260618T075716
przestrzen nazw	PL.ZIPPZP.11425/281803-POG
lokalny id	1POG-387SJ
wersja id	20260618T075716
poczatek wersji obiektu	2026-06-18T07:57:16
nazwa	strefa wielofunkcyjna z zabudową mieszkaniową jednorodzinną
oznaczenie	387SJ
symbol	SJ
obowiazuje od	2025-02-04
obowiazuje do	obecnie
status	w opracowaniu https://inspire.ec.europa.eu/codelist/ProcessStepGeneralValue /elaboration
charakter ustalenia	ogólnie wiążące https://inspire.ec.europa.eu/codelist/RegulationNatureValue /generallyBinding
profil podstawowy	teren zabudowy mieszkaniowej jednorodzinnej teren usług teren komunikacji teren zieleni urządzonej teren ogrodów działkowych teren infrastruktury technicznej
profil dodatkowy	teren zabudowy letniskowej lub rekreacji indywidualnej teren zieleni naturalnej teren lasu teren wód
maksymalna nadziemna intensywnosc zabudowy	0.9
maksymalny udzial powierzchni zabudowy	40%
maksymalna wysokosc zabudowy	10.0 m
minimalny udzial powierzchni	

biologicznie czynnej	30%
geometria	
plan	https://www.gov.pl/zagospodarowanieprzestrzenne/app /AktPlanowaniaPrzestrzennego/PL.ZIPPZP.11425/281803-POG/1POG
strefa planistyczna	PL.ZIPPZP.11425_281803-POG_1POG-388SZ_20250206T120106
identifier	https://www.gov.pl/zagospodarowanieprzestrzenne/app /StrefaPlanistyczna/PL.ZIPPZP.11425/281803-POG/1POG-388SZ /20250206T120106
przestrzen nazw	PL.ZIPPZP.11425/281803-POG
lokalny id	1POG-388SZ
wersja id	20250206T120106
poczatek wersji obiektu	2025-02-06T12:01:06
nazwa	strefa wielofunkcyjna z zabudową zagrodową
oznaczenie	388SZ
symbol	SZ
obowiazuje od	2025-02-05
obowiazuje do	obecnie
status	w opracowaniu https://inspire.ec.europa.eu/codelist/ProcessStepGeneralValue /elaboration
charakter ustalenia	ogólnie wiążące https://inspire.ec.europa.eu/codelist/RegulationNatureValue /generallyBinding
profil podstawowy	teren zabudowy zagrodowej teren produkcji w gospodarstwach rolnych teren akwakultury i obsługi rybactwa teren komunikacji teren zieleni urządzonej teren ogrodów działkowych teren infrastruktury technicznej
profil dodatkowy	teren usług teren zieleni naturalnej teren lasu teren wód
maksymalna nadziemna intensywnosc zabudowy	0.9
maksymalny udzial powierzchni zabudowy	50%

maksymalna wysokosc zabudowy	12.0 m
minimalny udzial powierzchni biologicznie czynnej	30%
geometria	
plan	https://www.gov.pl/zagospodarowanieprzestrzenne/app/AktPlanowaniaPrzestrzennego/PL.ZIPPZP.11425/281803-POG/1POG
strefa planistyczna	PL.ZIPPZP.11425_281803-POG_1POG-388SO_20260312T085408
identifier	https://www.gov.pl/zagospodarowanieprzestrzenne/app/StrefaPlanistyczna/PL.ZIPPZP.11425/281803-POG/1POG-388SO/20260312T085408
przestrzen nazw	PL.ZIPPZP.11425/281803-POG
lokalny id	1POG-388SO
wersja id	20260312T085408
poczatek wersji obiektu	2026-03-12T08:54:08
nazwa	strefa otwarta
oznaczenie	388SO
symbol	SO
obowiazuje od	2025-02-04
obowiazuje do	obecnie
status	w opracowaniu https://inspire.ec.europa.eu/codelist/ProcessStepGeneralValue/elaboration
charakter ustalenia	ogólnie wiążące https://inspire.ec.europa.eu/codelist/RegulationNatureValue/generallyBinding
profil podstawowy	teren rolnictwa z zakazem zabudowy teren lasu teren zieleni naturalnej teren wód teren komunikacji teren ogrodów działkowych teren infrastruktury technicznej
geometria	



plan	https://www.gov.pl/zagospodarowanieprzestrzenne/app /AktPlanowaniaPrzestrzennego/PL.ZIPPZP.11425/281803-POG/1POG

strefa planistyczna	PL.ZIPPZP.11425_281803-POG_1POG-388SJ_20260817T121547
identifier	https://www.gov.pl/zagospodarowanieprzestrzenne/app /StrefaPlanistyczna/PL.ZIPPZP.11425/281803-POG/1POG-388SJ /20260817T121547
przestrzen nazw	PL.ZIPPZP.11425/281803-POG
lokalny id	1POG-388SJ
wersja id	20260817T121547
poczatek wersji obiektu	2026-08-17T12:15:47
nazwa	strefa wielofunkcyjna z zabudową mieszkaniową jednorodzinną
oznaczenie	388SJ
symbol	SJ
obowiazuje od	2025-02-04
obowiazuje do	obecnie
status	w opracowaniu https://inspire.ec.europa.eu/codelist/ProcessStepGeneralValue /elaboration
charakter ustalenia	ogólnie wiążące https://inspire.ec.europa.eu/codelist/RegulationNatureValue /generallyBinding
profil podstawowy	teren zabudowy mieszkaniowej jednorodzinnej teren usług teren komunikacji teren zieleni urządzonej teren ogrodów działkowych teren infrastruktury technicznej
profil dodatkowy	teren zabudowy letniskowej lub rekreacji indywidualnej teren zieleni naturalnej teren lasu teren wód
maksymalna nadziemna intensywnosc zabudowy	0.9
maksymalny udzial powierzchni zabudowy	40%
maksymalna wysokosc zabudowy	10.0 m
minimalny udzial powierzchni	

biologicznie czynnej	30%
geometria	
plan	https://www.gov.pl/zagospodarowanieprzestrzenne/app /AktPlanowaniaPrzestrzennego/PL.ZIPPZP.11425/281803-POG/1POG
strefa planistyczna	PL.ZIPPZP.11425_281803-POG_1POG-389SZ_20250331T124102
identifier	https://www.gov.pl/zagospodarowanieprzestrzenne/app /StrefaPlanistyczna/PL.ZIPPZP.11425/281803-POG/1POG-389SZ /20250331T124102
przestrzen nazw	PL.ZIPPZP.11425/281803-POG
lokalny id	1POG-389SZ
wersja id	20250331T124102
poczatek wersji obiektu	2025-03-31T12:41:02
nazwa	strefa wielofunkcyjna z zabudową zagrodową
oznaczenie	389SZ
symbol	SZ
obowiazuje od	2025-02-05
obowiazuje do	obecnie
status	w opracowaniu https://inspire.ec.europa.eu/codelist/ProcessStepGeneralValue /elaboration
charakter ustalenia	ogólnie wiążące https://inspire.ec.europa.eu/codelist/RegulationNatureValue /generallyBinding
profil podstawowy	teren zabudowy zagrodowej teren produkcji w gospodarstwach rolnych teren akwakultury i obsługi rybactwa teren komunikacji teren zieleni urządzonej teren ogrodów działkowych teren infrastruktury technicznej
profil dodatkowy	teren usług teren zieleni naturalnej teren lasu teren wód
maksymalna nadziemna intensywnosc zabudowy	0.9
maksymalny udzial powierzchni zabudowy	50%

maksymalna wysokosc zabudowy	12.0 m
minimalny udzial powierzchni biologicznie czynnej	30%
geometria	
plan	https://www.gov.pl/zagospodarowanieprzestrzenne/app /AktPlanowaniaPrzestrzennego/PL.ZIPPZP.11425/281803-POG/1POG
strefa planistyczna	PL.ZIPPZP.11425_281803-POG_1POG-389SO_20260312T085408
identifier	https://www.gov.pl/zagospodarowanieprzestrzenne/app /StrefaPlanistyczna/PL.ZIPPZP.11425/281803-POG/1POG-389SO /20260312T085408
przestrzen nazw	PL.ZIPPZP.11425/281803-POG
lokalny id	1POG-389SO
wersja id	20260312T085408
poczatek wersji obiektu	2026-03-12T08:54:08
nazwa	strefa otwarta
oznaczenie	389SO
symbol	SO
obowiazuje od	2025-02-04
obowiazuje do	obecnie
status	w opracowaniu https://inspire.ec.europa.eu/codelist/ProcessStepGeneralValue /elaboration
charakter ustalenia	ogólnie wiążące https://inspire.ec.europa.eu/codelist/RegulationNatureValue /generallyBinding
profil podstawowy	teren rolnictwa z zakazem zabudowy teren lasu teren zieleni naturalnej teren wód teren komunikacji teren ogrodów działkowych teren infrastruktury technicznej
profil dodatkowy	teren elektrowni słonecznej teren elektrowni geotermalnej teren elektrowni wodnej teren biogazowni teren zieleni urządzonej
geometria	



plan	https://www.gov.pl/zagospodarowanieprzestrzenne/app/AktPlanowaniaPrzestrzennego/PL.ZIPPZP.11425/281803-POG/1POG
strefa planistyczna	PL.ZIPPZP.11425_281803-POG_1POG-389SJ_20260929T083453
identifier	https://www.gov.pl/zagospodarowanieprzestrzenne/app/StrefaPlanistyczna/PL.ZIPPZP.11425/281803-POG/1POG-389SJ/20260929T083453
przestrzen nazw	PL.ZIPPZP.11425/281803-POG
lokalny id	1POG-389SJ
wersja id	20260929T083453
poczatek wersji obiektu	2026-09-29T08:34:53
nazwa	strefa wielofunkcyjna z zabudową mieszkaniową jednorodzinną
oznaczenie	389SJ
symbol	SJ
obowiazuje od	2025-02-04
obowiazuje do	obecnie
status	w opracowaniu https://inspire.ec.europa.eu/codelist/ProcessStepGeneralValue/elaboration
charakter ustalenia	ogólnie wiążące https://inspire.ec.europa.eu/codelist/RegulationNatureValue/generallyBinding
profil podstawowy	teren zabudowy mieszkaniowej jednorodzinnej teren usług teren komunikacji teren zieleni urządzonej teren ogrodów działkowych teren infrastruktury technicznej
profil dodatkowy	teren zabudowy letniskowej lub rekreacji indywidualnej teren zieleni naturalnej teren lasu teren wód
maksymalna nadziemna intensywnosc zabudowy	0.9
maksymalny udzial powierzchni zabudowy	50%
maksymalna wysokosc zabudowy	12.0 m
minimalny udzial powierzchni	

biologicznie czynnej	30%
geometria	
plan	https://www.gov.pl/zagospodarowanieprzestrzenne/app /AktPlanowaniaPrzestrzennego/PL.ZIPPZP.11425/281803-POG/1POG
strefa planistyczna	PL.ZIPPZP.11425_281803-POG_1POG-390SZ_20260223T112810
identifier	https://www.gov.pl/zagospodarowanieprzestrzenne/app /StrefaPlanistyczna/PL.ZIPPZP.11425/281803-POG/1POG-390SZ /20260223T112810
przestrzen nazw	PL.ZIPPZP.11425/281803-POG
lokalny id	1POG-390SZ
wersja id	20260223T112810
poczatek wersji obiektu	2026-02-23T11:28:10
nazwa	strefa wielofunkcyjna z zabudową zagrodową
oznaczenie	390SZ
symbol	SZ
obowiazuje od	2025-02-05
obowiazuje do	obecnie
status	w opracowaniu https://inspire.ec.europa.eu/codelist/ProcessStepGeneralValue /elaboration
charakter ustalenia	ogólnie wiążące https://inspire.ec.europa.eu/codelist/RegulationNatureValue /generallyBinding
profil podstawowy	teren zabudowy zagrodowej teren produkcji w gospodarstwach rolnych teren akwakultury i obsługi rybactwa teren komunikacji teren zieleni urządzonej teren ogrodów działkowych teren infrastruktury technicznej
profil dodatkowy	teren usług teren zieleni naturalnej teren lasu teren wód
maksymalna nadziemna intensywnosc zabudowy	0.9
maksymalny udzial powierzchni zabudowy	50%

maksymalna wysokosc zabudowy	12.0 m
minimalny udzial powierzchni biologicznie czynnej	30%
geometria	
plan	https://www.gov.pl/zagospodarowanieprzestrzenne/app/AktPlanowaniaPrzestrzennego/PL.ZIPPZP.11425/281803-POG/1POG
strefa planistyczna	PL.ZIPPZP.11425_281803-POG_1POG-390SO_20260407T094324
identifier	https://www.gov.pl/zagospodarowanieprzestrzenne/app/StrefaPlanistyczna/PL.ZIPPZP.11425/281803-POG/1POG-390SO/20260407T094324
przestrzen nazw	PL.ZIPPZP.11425/281803-POG
lokalny id	1POG-390SO
wersja id	20260407T094324
poczatek wersji obiektu	2026-04-07T09:43:24
nazwa	strefa otwarta
oznaczenie	390SO
symbol	SO
obowiazuje od	2025-02-04
obowiazuje do	obecnie
status	w opracowaniu https://inspire.ec.europa.eu/codelist/ProcessStepGeneralValue/elaboration
charakter ustalenia	ogólnie wiążące https://inspire.ec.europa.eu/codelist/RegulationNatureValue/generallyBinding
profil podstawowy	teren rolnictwa z zakazem zabudowy teren lasu teren zieleni naturalnej teren wód teren komunikacji teren ogrodów działkowych teren infrastruktury technicznej
geometria	



plan	https://www.gov.pl/zagospodarowanieprzestrzenne/app /AktPlanowaniaPrzestrzennego/PL.ZIPPZP.11425/281803-POG/1POG
strefa planistyczna	PL.ZIPPZP.11425_281803-POG_1POG-390SJ_20250206T120106
identifier	https://www.gov.pl/zagospodarowanieprzestrzenne/app /StrefaPlanistyczna/PL.ZIPPZP.11425/281803-POG/1POG-390SJ /20250206T120106
przestrzen nazw	PL.ZIPPZP.11425/281803-POG
lokalny id	1POG-390SJ
wersja id	20250206T120106
poczatek wersji obiektu	2025-02-06T12:01:06
nazwa	strefa wielofunkcyjna z zabudową mieszkaniową jednorodzinną
oznaczenie	390SJ
symbol	SJ
obowiazuje od	2025-02-04
obowiazuje do	obecnie
status	w opracowaniu https://inspire.ec.europa.eu/codelist/ProcessStepGeneralValue /elaboration
charakter ustalenia	ogólnie wiążące https://inspire.ec.europa.eu/codelist/RegulationNatureValue /generallyBinding
profil podstawowy	teren zabudowy mieszkaniowej jednorodzinnej teren usług teren komunikacji teren zieleni urządzonej teren ogrodów działkowych teren infrastruktury technicznej
profil dodatkowy	teren zabudowy letniskowej lub rekreacji indywidualnej teren zieleni naturalnej teren lasu teren wód
maksymalna nadziemna intensywnosc zabudowy	0.9
maksymalny udzial powierzchni zabudowy	50%
maksymalna wysokosc zabudowy	12.0 m
minimalny udzial powierzchni	

biologicznie czynnej	30%
geometria	
plan	https://www.gov.pl/zagospodarowanieprzestrzenne/app /AktPlanowaniaPrzestrzennego/PL.ZIPPZP.11425/281803-POG/1POG
strefa planistyczna	PL.ZIPPZP.11425_281803-POG_1POG-391SZ_20250206T120106
identifier	https://www.gov.pl/zagospodarowanieprzestrzenne/app /StrefaPlanistyczna/PL.ZIPPZP.11425/281803-POG/1POG-391SZ /20250206T120106
przestrzen nazw	PL.ZIPPZP.11425/281803-POG
lokalny id	1POG-391SZ
wersja id	20250206T120106
poczatek wersji obiektu	2025-02-06T12:01:06
nazwa	strefa wielofunkcyjna z zabudową zagrodową
oznaczenie	391SZ
symbol	SZ
obowiazuje od	2025-02-05
obowiazuje do	obecnie
status	w opracowaniu https://inspire.ec.europa.eu/codelist/ProcessStepGeneralValue /elaboration
charakter ustalenia	ogólnie wiążące https://inspire.ec.europa.eu/codelist/RegulationNatureValue /generallyBinding
profil podstawowy	teren zabudowy zagrodowej teren produkcji w gospodarstwach rolnych teren akwakultury i obsługi rybactwa teren komunikacji teren zieleni urządzonej teren ogrodów działkowych teren infrastruktury technicznej
profil dodatkowy	teren usług teren zieleni naturalnej teren lasu teren wód
maksymalna nadziemna intensywnosc zabudowy	0.9
maksymalny udzial powierzchni zabudowy	50%

maksymalna wysokosc zabudowy	12.0 m
minimalny udzial powierzchni biologicznie czynnej	30%
geometria	
plan	https://www.gov.pl/zagospodarowanieprzestrzenne/app/AktPlanowaniaPrzestrzennego/PL.ZIPPZP.11425/281803-POG/1POG
strefa planistyczna	PL.ZIPPZP.11425_281803-POG_1POG-391SO_20260618T101807
identifier	https://www.gov.pl/zagospodarowanieprzestrzenne/app/StrefaPlanistyczna/PL.ZIPPZP.11425/281803-POG/1POG-391SO/20260618T101807
przestrzen nazw	PL.ZIPPZP.11425/281803-POG
lokalny id	1POG-391SO
wersja id	20260618T101807
poczatek wersji obiektu	2026-06-18T10:18:07
nazwa	strefa otwarta
oznaczenie	391SO
symbol	SO
obowiazuje od	2026-02-24
obowiazuje do	obecnie
status	w opracowaniu https://inspire.ec.europa.eu/codelist/ProcessStepGeneralValue/elaboration
charakter ustalenia	ogólnie wiążące https://inspire.ec.europa.eu/codelist/RegulationNatureValue/generallyBinding
profil podstawowy	teren rolnictwa z zakazem zabudowy teren lasu teren zieleni naturalnej teren wód teren komunikacji teren ogrodów działkowych teren infrastruktury technicznej
profil dodatkowy	teren elektrowni słonecznej teren elektrowni geotermalnej teren elektrowni wodnej teren biogazowni teren zieleni urządzonej
geometria	



plan	https://www.gov.pl/zagospodarowanieprzestrzenne/app /AktPlanowaniaPrzestrzennego/PL.ZIPPZP.11425/281803-POG/1POG

strefa planistyczna	PL.ZIPPZP.11425_281803-POG_1POG-391SJ_20260618T070208
identifier	https://www.gov.pl/zagospodarowanieprzestrzenne/app /StrefaPlanistyczna/PL.ZIPPZP.11425/281803-POG/1POG-391SJ /20260618T070208
przestrzen nazw	PL.ZIPPZP.11425/281803-POG
lokalny id	1POG-391SJ
wersja id	20260618T070208
poczatek wersji obiektu	2026-06-18T07:02:08
nazwa	strefa wielofunkcyjna z zabudową mieszkaniową jednorodzinną
oznaczenie	391SJ
symbol	SJ
obowiazuje od	2025-02-04
obowiazuje do	obecnie
status	w opracowaniu https://inspire.ec.europa.eu/codelist/ProcessStepGeneralValue /elaboration
charakter ustalenia	ogólnie wiążące https://inspire.ec.europa.eu/codelist/RegulationNatureValue /generallyBinding
profil podstawowy	teren zabudowy mieszkaniowej jednorodzinnej teren usług teren komunikacji teren zieleni urządzonej teren ogrodów działkowych teren infrastruktury technicznej
profil dodatkowy	teren zabudowy letniskowej lub rekreacji indywidualnej teren zieleni naturalnej teren lasu teren wód
maksymalna nadziemna intensywnosc zabudowy	0.9
maksymalny udzial powierzchni zabudowy	50%
maksymalna wysokosc zabudowy	12.0 m
minimalny udzial powierzchni	

biologicznie czynnej	30%
geometria	
plan	https://www.gov.pl/zagospodarowanieprzestrzenne/app /AktPlanowaniaPrzestrzennego/PL.ZIPPZP.11425/281803-POG/1POG

strefa planistyczna	PL.ZIPPZP.11425_281803-POG_1POG-392SZ_20250206T120106
identifier	https://www.gov.pl/zagospodarowanieprzestrzenne/app /StrefaPlanistyczna/PL.ZIPPZP.11425/281803-POG/1POG-392SZ /20250206T120106
przestrzen nazw	PL.ZIPPZP.11425/281803-POG
lokalny id	1POG-392SZ
wersja id	20250206T120106
poczatek wersji obiektu	2025-02-06T12:01:06
nazwa	strefa wielofunkcyjna z zabudową zagrodową
oznaczenie	392SZ
symbol	SZ
obowiazuje od	2025-02-05
obowiazuje do	obecnie
status	w opracowaniu https://inspire.ec.europa.eu/codelist/ProcessStepGeneralValue /elaboration
charakter ustalenia	ogólnie wiążące https://inspire.ec.europa.eu/codelist/RegulationNatureValue /generallyBinding
profil podstawowy	teren zabudowy zagrodowej teren produkcji w gospodarstwach rolnych teren akwakultury i obsługi rybactwa teren komunikacji teren zieleni urządzonej teren ogrodów działkowych teren infrastruktury technicznej
profil dodatkowy	teren usług teren zieleni naturalnej teren lasu teren wód
maksymalna nadziemna intensywnosc zabudowy	0.9
maksymalny udzial powierzchni zabudowy	50%

maksymalna wysokosc zabudowy	12.0 m
minimalny udzial powierzchni biologicznie czynnej	30%
geometria	
plan	https://www.gov.pl/zagospodarowanieprzestrzenne/app/AktPlanowaniaPrzestrzennego/PL.ZIPPZP.11425/281803-POG/1POG
strefa planistyczna	PL.ZIPPZP.11425_281803-POG_1POG-392SO_20260312T085408
identifier	https://www.gov.pl/zagospodarowanieprzestrzenne/app/StrefaPlanistyczna/PL.ZIPPZP.11425/281803-POG/1POG-392SO/20260312T085408
przestrzen nazw	PL.ZIPPZP.11425/281803-POG
lokalny id	1POG-392SO
wersja id	20260312T085408
poczatek wersji obiektu	2026-03-12T08:54:08
nazwa	strefa otwarta
oznaczenie	392SO
symbol	SO
obowiazuje od	2025-02-04
obowiazuje do	obecnie
status	w opracowaniu https://inspire.ec.europa.eu/codelist/ProcessStepGeneralValue/elaboration
charakter ustalenia	ogólnie wiążące https://inspire.ec.europa.eu/codelist/RegulationNatureValue/generallyBinding
profil podstawowy	teren rolnictwa z zakazem zabudowy teren lasu teren zieleni naturalnej teren wód teren komunikacji teren ogrodów działkowych teren infrastruktury technicznej
geometria	



plan	https://www.gov.pl/zagospodarowanieprzestrzenne/app /AktPlanowaniaPrzestrzennego/PL.ZIPPZP.11425/281803-POG/1POG
strefa planistyczna	PL.ZIPPZP.11425_281803-POG_1POG-392SJ_20250311T130543
identifier	https://www.gov.pl/zagospodarowanieprzestrzenne/app /StrefaPlanistyczna/PL.ZIPPZP.11425/281803-POG/1POG-392SJ /20250311T130543
przestrzen nazw	PL.ZIPPZP.11425/281803-POG
lokalny id	1POG-392SJ
wersja id	20250311T130543
poczatek wersji obiektu	2025-03-11T13:05:43
nazwa	strefa wielofunkcyjna z zabudową mieszkaniową jednorodzinną
oznaczenie	392SJ
symbol	SJ
obowiazuje od	2025-02-04
obowiazuje do	obecnie
status	w opracowaniu https://inspire.ec.europa.eu/codelist/ProcessStepGeneralValue /elaboration
charakter ustalenia	ogólnie wiążące https://inspire.ec.europa.eu/codelist/RegulationNatureValue /generallyBinding
profil podstawowy	teren zabudowy mieszkaniowej jednorodzinnej teren usług teren komunikacji teren zieleni urządzonej teren ogrodów działkowych teren infrastruktury technicznej
profil dodatkowy	teren zabudowy letniskowej lub rekreacji indywidualnej teren zieleni naturalnej teren lasu teren wód
maksymalna nadziemna intensywnosc zabudowy	0.9
maksymalny udzial powierzchni zabudowy	50%
maksymalna wysokosc zabudowy	12.0 m
minimalny udzial powierzchni	

biologicznie czynnej	30%
geometria	
plan	https://www.gov.pl/zagospodarowanieprzestrzenne/app /AktPlanowaniaPrzestrzennego/PL.ZIPPZP.11425/281803-POG/1POG
strefa planistyczna	PL.ZIPPZP.11425_281803-POG_1POG-393SZ_20260218T144018
identifier	https://www.gov.pl/zagospodarowanieprzestrzenne/app /StrefaPlanistyczna/PL.ZIPPZP.11425/281803-POG/1POG-393SZ /20260218T144018
przestrzen nazw	PL.ZIPPZP.11425/281803-POG
lokalny id	1POG-393SZ
wersja id	20260218T144018
poczatek wersji obiektu	2026-02-18T14:40:18
nazwa	strefa wielofunkcyjna z zabudową zagrodową
oznaczenie	393SZ
symbol	SZ
obowiazuje od	2025-02-05
obowiazuje do	obecnie
status	w opracowaniu https://inspire.ec.europa.eu/codelist/ProcessStepGeneralValue /elaboration
charakter ustalenia	ogólnie wiążące https://inspire.ec.europa.eu/codelist/RegulationNatureValue /generallyBinding
profil podstawowy	teren zabudowy zagrodowej teren produkcji w gospodarstwach rolnych teren akwakultury i obsługi rybactwa teren komunikacji teren zieleni urządzonej teren ogrodów działkowych teren infrastruktury technicznej
profil dodatkowy	teren usług teren zieleni naturalnej teren lasu teren wód
maksymalna nadziemna intensywnosc zabudowy	0.9
maksymalny udzial powierzchni zabudowy	50%

maksymalna wysokosc zabudowy	12.0 m
minimalny udzial powierzchni biologicznie czynnej	30%
geometria	
plan	https://www.gov.pl/zagospodarowanieprzestrzenne/app/AktPlanowaniaPrzestrzennego/PL.ZIPPZP.11425/281803-POG/1POG

strefa planistyczna	PL.ZIPPZP.11425_281803-POG_1POG-393SO_20260312T085408
identifier	https://www.gov.pl/zagospodarowanieprzestrzenne/app/StrefaPlanistyczna/PL.ZIPPZP.11425/281803-POG/1POG-393SO/20260312T085408
przestrzen nazw	PL.ZIPPZP.11425/281803-POG
lokalny id	1POG-393SO
wersja id	20260312T085408
poczatek wersji obiektu	2026-03-12T08:54:08
nazwa	strefa otwarta
oznaczenie	393SO
symbol	SO
obowiazuje od	2025-02-04
obowiazuje do	obecnie
status	w opracowaniu https://inspire.ec.europa.eu/codelist/ProcessStepGeneralValue/elaboration
charakter ustalenia	ogólnie wiążące https://inspire.ec.europa.eu/codelist/RegulationNatureValue/generallyBinding
profil podstawowy	teren rolnictwa z zakazem zabudowy teren lasu teren zieleni naturalnej teren wód teren komunikacji teren ogrodów działkowych teren infrastruktury technicznej
geometria	



plan	https://www.gov.pl/zagospodarowanieprzestrzenne/app/AktPlanowaniaPrzestrzennego/PL.ZIPPZP.11425/281803-POG/1POG
strefa planistyczna	PL.ZIPPZP.11425_281803-POG_1POG-393SJ_20250206T120106
identifier	https://www.gov.pl/zagospodarowanieprzestrzenne/app/StrefaPlanistyczna/PL.ZIPPZP.11425/281803-POG/1POG-393SJ/20250206T120106
przestrzen nazw	PL.ZIPPZP.11425/281803-POG
lokalny id	1POG-393SJ
wersja id	20250206T120106
poczatek wersji obiektu	2025-02-06T12:01:06
nazwa	strefa wielofunkcyjna z zabudową mieszkaniową jednorodzinną
oznaczenie	393SJ
symbol	SJ
obowiazuje od	2025-02-04
obowiazuje do	obecnie
status	w opracowaniu https://inspire.ec.europa.eu/codelist/ProcessStepGeneralValue/elaboration
charakter ustalenia	ogólnie wiążące https://inspire.ec.europa.eu/codelist/RegulationNatureValue/generallyBinding
profil podstawowy	teren zabudowy mieszkaniowej jednorodzinnej teren usług teren komunikacji teren zieleni urządzonej teren ogrodów działkowych teren infrastruktury technicznej
profil dodatkowy	teren zabudowy letniskowej lub rekreacji indywidualnej teren zieleni naturalnej teren lasu teren wód
maksymalna nadziemna intensywnosc zabudowy	0.9
maksymalny udzial powierzchni zabudowy	50%
maksymalna wysokosc zabudowy	12.0 m
minimalny udzial powierzchni	

biologicznie czynnej	30%
geometria	
plan	https://www.gov.pl/zagospodarowanieprzestrzenne/app /AktPlanowaniaPrzestrzennego/PL.ZIPPZP.11425/281803-POG/1POG
strefa planistyczna	PL.ZIPPZP.11425_281803-POG_1POG-394SZ_20260313T064812
identifier	https://www.gov.pl/zagospodarowanieprzestrzenne/app /StrefaPlanistyczna/PL.ZIPPZP.11425/281803-POG/1POG-394SZ /20260313T064812
przestrzen nazw	PL.ZIPPZP.11425/281803-POG
lokalny id	1POG-394SZ
wersja id	20260313T064812
poczatek wersji obiektu	2026-03-13T06:48:12
nazwa	strefa wielofunkcyjna z zabudową zagrodową
oznaczenie	394SZ
symbol	SZ
obowiazuje od	2025-02-05
obowiazuje do	obecnie
status	w opracowaniu https://inspire.ec.europa.eu/codelist/ProcessStepGeneralValue /elaboration
charakter ustalenia	ogólnie wiążące https://inspire.ec.europa.eu/codelist/RegulationNatureValue /generallyBinding
profil podstawowy	teren zabudowy zagrodowej teren produkcji w gospodarstwach rolnych teren akwakultury i obsługi rybactwa teren komunikacji teren zieleni urządzonej teren ogrodów działkowych teren infrastruktury technicznej
profil dodatkowy	teren usług teren zieleni naturalnej teren lasu teren wód
maksymalna nadziemna intensywnosc zabudowy	0.9
maksymalny udzial powierzchni zabudowy	50%

maksymalna wysokosc zabudowy	12.0 m
minimalny udzial powierzchni biologicznie czynnej	30%
geometria	
plan	https://www.gov.pl/zagospodarowanieprzestrzenne/app/AktPlanowaniaPrzestrzennego/PL.ZIPPZP.11425/281803-POG/1POG
strefa planistyczna	PL.ZIPPZP.11425_281803-POG_1POG-394SO_20260312T085408
identifier	https://www.gov.pl/zagospodarowanieprzestrzenne/app/StrefaPlanistyczna/PL.ZIPPZP.11425/281803-POG/1POG-394SO/20260312T085408
przestrzen nazw	PL.ZIPPZP.11425/281803-POG
lokalny id	1POG-394SO
wersja id	20260312T085408
poczatek wersji obiektu	2026-03-12T08:54:08
nazwa	strefa otwarta
oznaczenie	394SO
symbol	SO
obowiazuje od	2025-02-04
obowiazuje do	obecnie
status	w opracowaniu https://inspire.ec.europa.eu/codelist/ProcessStepGeneralValue/elaboration
charakter ustalenia	ogólnie wiążące https://inspire.ec.europa.eu/codelist/RegulationNatureValue/generallyBinding
profil podstawowy	teren rolnictwa z zakazem zabudowy teren lasu teren zieleni naturalnej teren wód teren komunikacji teren ogrodów działkowych teren infrastruktury technicznej
geometria	



plan	https://www.gov.pl/zagospodarowanieprzestrzenne/app /AktPlanowaniaPrzestrzennego/PL.ZIPPZP.11425/281803-POG/1POG

strefa planistyczna	PL.ZIPPZP.11425_281803-POG_1POG-394SJ_20250206T120106
identifier	https://www.gov.pl/zagospodarowanieprzestrzenne/app /StrefaPlanistyczna/PL.ZIPPZP.11425/281803-POG/1POG-394SJ /20250206T120106
przestrzen nazw	PL.ZIPPZP.11425/281803-POG
lokalny id	1POG-394SJ
wersja id	20250206T120106
poczatek wersji obiektu	2025-02-06T12:01:06
nazwa	strefa wielofunkcyjna z zabudową mieszkaniową jednorodzinną
oznaczenie	394SJ
symbol	SJ
obowiazuje od	2025-02-04
obowiazuje do	obecnie
status	w opracowaniu https://inspire.ec.europa.eu/codelist/ProcessStepGeneralValue /elaboration
charakter ustalenia	ogólnie wiążące https://inspire.ec.europa.eu/codelist/RegulationNatureValue /generallyBinding
profil podstawowy	teren zabudowy mieszkaniowej jednorodzinnej teren usług teren komunikacji teren zieleni urządzonej teren ogrodów działkowych teren infrastruktury technicznej
profil dodatkowy	teren zabudowy letniskowej lub rekreacji indywidualnej teren zieleni naturalnej teren lasu teren wód
maksymalna nadziemna intensywnosc zabudowy	0.9
maksymalny udzial powierzchni zabudowy	50%
maksymalna wysokosc zabudowy	12.0 m
minimalny udzial powierzchni	

biologicznie czynnej	30%
geometria	
plan	https://www.gov.pl/zagospodarowanieprzestrzenne/app /AktPlanowaniaPrzestrzennego/PL.ZIPPZP.11425/281803-POG/1POG
strefa planistyczna	PL.ZIPPZP.11425_281803-POG_1POG-395SZ_20260415T111038
identifier	https://www.gov.pl/zagospodarowanieprzestrzenne/app /StrefaPlanistyczna/PL.ZIPPZP.11425/281803-POG/1POG-395SZ /20260415T111038
przestrzen nazw	PL.ZIPPZP.11425/281803-POG
lokalny id	1POG-395SZ
wersja id	20260415T111038
poczatek wersji obiektu	2026-04-15T11:10:38
nazwa	strefa wielofunkcyjna z zabudową zagrodową
oznaczenie	395SZ
symbol	SZ
obowiazuje od	2025-02-05
obowiazuje do	obecnie
status	w opracowaniu https://inspire.ec.europa.eu/codelist/ProcessStepGeneralValue /elaboration
charakter ustalenia	ogólnie wiążące https://inspire.ec.europa.eu/codelist/RegulationNatureValue /generallyBinding
profil podstawowy	teren zabudowy zagrodowej teren produkcji w gospodarstwach rolnych teren akwakultury i obsługi rybactwa teren komunikacji teren zieleni urządzonej teren ogrodów działkowych teren infrastruktury technicznej
profil dodatkowy	teren usług teren zieleni naturalnej teren lasu teren wód
maksymalna nadziemna intensywnosc zabudowy	0.9
maksymalny udzial powierzchni zabudowy	50%

maksymalna wysokosc zabudowy	12.0 m
minimalny udzial powierzchni biologicznie czynnej	30%
geometria	
plan	https://www.gov.pl/zagospodarowanieprzestrzenne/app/AktPlanowaniaPrzestrzennego/PL.ZIPPZP.11425/281803-POG/1POG
strefa planistyczna	PL.ZIPPZP.11425_281803-POG_1POG-395SO_20260312T085408
identifier	https://www.gov.pl/zagospodarowanieprzestrzenne/app/StrefaPlanistyczna/PL.ZIPPZP.11425/281803-POG/1POG-395SO/20260312T085408
przestrzen nazw	PL.ZIPPZP.11425/281803-POG
lokalny id	1POG-395SO
wersja id	20260312T085408
poczatek wersji obiektu	2026-03-12T08:54:08
nazwa	strefa otwarta
oznaczenie	395SO
symbol	SO
obowiazuje od	2025-02-04
obowiazuje do	obecnie
status	w opracowaniu https://inspire.ec.europa.eu/codelist/ProcessStepGeneralValue/elaboration
charakter ustalenia	ogólnie wiążące https://inspire.ec.europa.eu/codelist/RegulationNatureValue/generallyBinding
profil podstawowy	teren rolnictwa z zakazem zabudowy teren lasu teren zieleni naturalnej teren wód teren komunikacji teren ogrodów działkowych teren infrastruktury technicznej
profil dodatkowy	teren elektrowni słonecznej teren elektrowni geotermalnej teren elektrowni wodnej teren biogazowni teren zieleni urządzonej
geometria	



plan	https://www.gov.pl/zagospodarowanieprzestrzenne/app /AktPlanowaniaPrzestrzennego/PL.ZIPPZP.11425/281803-POG/1POG

strefa planistyczna	PL.ZIPPZP.11425_281803-POG_1POG-395SJ_20260217T073608
identifier	https://www.gov.pl/zagospodarowanieprzestrzenne/app /StrefaPlanistyczna/PL.ZIPPZP.11425/281803-POG/1POG-395SJ /20260217T073608
przestrzen nazw	PL.ZIPPZP.11425/281803-POG
lokalny id	1POG-395SJ
wersja id	20260217T073608
poczatek wersji obiektu	2026-02-17T07:36:08
nazwa	strefa wielofunkcyjna z zabudową mieszkaniową jednorodzinną
oznaczenie	395SJ
symbol	SJ
obowiazuje od	2025-02-04
obowiazuje do	obecnie
status	w opracowaniu https://inspire.ec.europa.eu/codelist/ProcessStepGeneralValue /elaboration
charakter ustalenia	ogólnie wiążące https://inspire.ec.europa.eu/codelist/RegulationNatureValue /generallyBinding
profil podstawowy	teren zabudowy mieszkaniowej jednorodzinnej teren usług teren komunikacji teren zieleni urządzonej teren ogrodów działkowych teren infrastruktury technicznej
profil dodatkowy	teren zabudowy letniskowej lub rekreacji indywidualnej teren zieleni naturalnej teren lasu teren wód
maksymalna nadziemna intensywnosc zabudowy	0.9
maksymalny udzial powierzchni zabudowy	50%
maksymalna wysokosc zabudowy	12.0 m
minimalny udzial powierzchni	

biologicznie czynnej	30%
geometria	
plan	https://www.gov.pl/zagospodarowanieprzestrzenne/app /AktPlanowaniaPrzestrzennego/PL.ZIPPZP.11425/281803-POG/1POG

strefa planistyczna	PL.ZIPPZP.11425_281803-POG_1POG-396SZ_20260311T101646
identifier	https://www.gov.pl/zagospodarowanieprzestrzenne/app /StrefaPlanistyczna/PL.ZIPPZP.11425/281803-POG/1POG-396SZ /20260311T101646
przestrzen nazw	PL.ZIPPZP.11425/281803-POG
lokalny id	1POG-396SZ
wersja id	20260311T101646
poczatek wersji obiektu	2026-03-11T10:16:46
nazwa	strefa wielofunkcyjna z zabudową zagrodową
oznaczenie	396SZ
symbol	SZ
obowiazuje od	2025-02-05
obowiazuje do	obecnie
status	w opracowaniu https://inspire.ec.europa.eu/codelist/ProcessStepGeneralValue /elaboration
charakter ustalenia	ogólnie wiążące https://inspire.ec.europa.eu/codelist/RegulationNatureValue /generallyBinding
profil podstawowy	teren zabudowy zagrodowej teren produkcji w gospodarstwach rolnych teren akwakultury i obsługi rybactwa teren komunikacji teren zieleni urządzonej teren ogrodów działkowych teren infrastruktury technicznej
profil dodatkowy	teren usług teren zieleni naturalnej teren lasu teren wód
maksymalna nadziemna intensywnosc zabudowy	0.9
maksymalny udzial powierzchni zabudowy	50%

maksymalna wysokosc zabudowy	12.0 m
minimalny udzial powierzchni biologicznie czynnej	30%
geometria	
plan	https://www.gov.pl/zagospodarowanieprzestrzenne/app/AktPlanowaniaPrzestrzennego/PL.ZIPPZP.11425/281803-POG/1POG
strefa planistyczna	PL.ZIPPZP.11425_281803-POG_1POG-396SO_20260415T115209
identifier	https://www.gov.pl/zagospodarowanieprzestrzenne/app/StrefaPlanistyczna/PL.ZIPPZP.11425/281803-POG/1POG-396SO/20260415T115209
przestrzen nazw	PL.ZIPPZP.11425/281803-POG
lokalny id	1POG-396SO
wersja id	20260415T115209
poczatek wersji obiektu	2026-04-15T11:52:09
nazwa	strefa otwarta
oznaczenie	396SO
symbol	SO
obowiazuje od	2025-02-04
obowiazuje do	obecnie
status	w opracowaniu https://inspire.ec.europa.eu/codelist/ProcessStepGeneralValue/elaboration
charakter ustalenia	ogólnie wiążące https://inspire.ec.europa.eu/codelist/RegulationNatureValue/generallyBinding
profil podstawowy	teren rolnictwa z zakazem zabudowy teren lasu teren zieleni naturalnej teren wód teren komunikacji teren ogrodów działkowych teren infrastruktury technicznej
geometria	



plan	https://www.gov.pl/zagospodarowanieprzestrzenne/app /AktPlanowaniaPrzestrzennego/PL.ZIPPZP.11425/281803-POG/1POG

strefa planistyczna	PL.ZIPPZP.11425_281803-POG_1POG-396SJ_20260904T084436
identifier	https://www.gov.pl/zagospodarowanieprzestrzenne/app /StrefaPlanistyczna/PL.ZIPPZP.11425/281803-POG/1POG-396SJ /20260904T084436
przestrzen nazw	PL.ZIPPZP.11425/281803-POG
lokalny id	1POG-396SJ
wersja id	20260904T084436
poczatek wersji obiektu	2026-09-04T08:44:36
nazwa	strefa wielofunkcyjna z zabudową mieszkaniową jednorodzinną
oznaczenie	396SJ
symbol	SJ
obowiazuje od	2025-02-04
obowiazuje do	obecnie
status	w opracowaniu https://inspire.ec.europa.eu/codelist/ProcessStepGeneralValue /elaboration
charakter ustalenia	ogólnie wiążące https://inspire.ec.europa.eu/codelist/RegulationNatureValue /generallyBinding
profil podstawowy	teren zabudowy mieszkaniowej jednorodzinnej teren usług teren komunikacji teren zieleni urządzonej teren ogrodów działkowych teren infrastruktury technicznej
profil dodatkowy	teren zabudowy letniskowej lub rekreacji indywidualnej teren zieleni naturalnej teren lasu teren wód
maksymalna nadziemna intensywnosc zabudowy	0.9
maksymalny udzial powierzchni zabudowy	50%
maksymalna wysokosc zabudowy	12.0 m
minimalny udzial powierzchni	

biologicznie czynnej	30%
geometria	
plan	https://www.gov.pl/zagospodarowanieprzestrzenne/app /AktPlanowaniaPrzestrzennego/PL.ZIPPZP.11425/281803-POG/1POG

strefa planistyczna	PL.ZIPPZP.11425_281803-POG_1POG-397SZ_20250206T120106
identifier	https://www.gov.pl/zagospodarowanieprzestrzenne/app /StrefaPlanistyczna/PL.ZIPPZP.11425/281803-POG/1POG-397SZ /20250206T120106
przestrzen nazw	PL.ZIPPZP.11425/281803-POG
lokalny id	1POG-397SZ
wersja id	20250206T120106
poczatek wersji obiektu	2025-02-06T12:01:06
nazwa	strefa wielofunkcyjna z zabudową zagrodową
oznaczenie	397SZ
symbol	SZ
obowiazuje od	2025-02-05
obowiazuje do	obecnie
status	w opracowaniu https://inspire.ec.europa.eu/codelist/ProcessStepGeneralValue /elaboration
charakter ustalenia	ogólnie wiążące https://inspire.ec.europa.eu/codelist/RegulationNatureValue /generallyBinding
profil podstawowy	teren zabudowy zagrodowej teren produkcji w gospodarstwach rolnych teren akwakultury i obsługi rybactwa teren komunikacji teren zieleni urządzonej teren ogrodów działkowych teren infrastruktury technicznej
profil dodatkowy	teren usług teren zieleni naturalnej teren lasu teren wód
maksymalna nadziemna intensywnosc zabudowy	0.9
maksymalny udzial powierzchni zabudowy	50%

maksymalna wysokosc zabudowy	12.0 m
minimalny udzial powierzchni biologicznie czynnej	30%
geometria	
plan	https://www.gov.pl/zagospodarowanieprzestrzenne/app/AktPlanowaniaPrzestrzennego/PL.ZIPPZP.11425/281803-POG/1POG
strefa planistyczna	PL.ZIPPZP.11425_281803-POG_1POG-397SO_20260312T085408
identifier	https://www.gov.pl/zagospodarowanieprzestrzenne/app/StrefaPlanistyczna/PL.ZIPPZP.11425/281803-POG/1POG-397SO/20260312T085408
przestrzen nazw	PL.ZIPPZP.11425/281803-POG
lokalny id	1POG-397SO
wersja id	20260312T085408
poczatek wersji obiektu	2026-03-12T08:54:08
nazwa	strefa otwarta
oznaczenie	397SO
symbol	SO
obowiazuje od	2025-02-04
obowiazuje do	obecnie
status	w opracowaniu https://inspire.ec.europa.eu/codelist/ProcessStepGeneralValue/elaboration
charakter ustalenia	ogólnie wiążące https://inspire.ec.europa.eu/codelist/RegulationNatureValue/generallyBinding
profil podstawowy	teren rolnictwa z zakazem zabudowy teren lasu teren zieleni naturalnej teren wód teren komunikacji teren ogrodów działkowych teren infrastruktury technicznej
geometria	



plan	https://www.gov.pl/zagospodarowanieprzestrzenne/app/AktPlanowaniaPrzestrzennego/PL.ZIPPZP.11425/281803-POG/1POG
strefa planistyczna	PL.ZIPPZP.11425_281803-POG_1POG-397SJ_20260410T074825
identifier	https://www.gov.pl/zagospodarowanieprzestrzenne/app/StrefaPlanistyczna/PL.ZIPPZP.11425/281803-POG/1POG-397SJ/20260410T074825
przestrzen nazw	PL.ZIPPZP.11425/281803-POG
lokalny id	1POG-397SJ
wersja id	20260410T074825
poczatek wersji obiektu	2026-04-10T07:48:25
nazwa	strefa wielofunkcyjna z zabudową mieszkaniową jednorodzinną
oznaczenie	397SJ
symbol	SJ
obowiazuje od	2025-02-04
obowiazuje do	obecnie
status	w opracowaniu https://inspire.ec.europa.eu/codelist/ProcessStepGeneralValue/elaboration
charakter ustalenia	ogólnie wiążące https://inspire.ec.europa.eu/codelist/RegulationNatureValue/generallyBinding
profil podstawowy	teren zabudowy mieszkaniowej jednorodzinnej teren usług teren komunikacji teren zieleni urządzonej teren ogrodów działkowych teren infrastruktury technicznej
profil dodatkowy	teren zabudowy letniskowej lub rekreacji indywidualnej teren zieleni naturalnej teren lasu teren wód
maksymalna nadziemna intensywnosc zabudowy	0.9
maksymalny udzial powierzchni zabudowy	50%
maksymalna wysokosc zabudowy	12.0 m
minimalny udzial powierzchni	

biologicznie czynnej	30%
geometria	
plan	https://www.gov.pl/zagospodarowanieprzestrzenne/app /AktPlanowaniaPrzestrzennego/PL.ZIPPZP.11425/281803-POG/1POG
strefa planistyczna	PL.ZIPPZP.11425_281803-POG_1POG-398SZ_20260326T064459
identifier	https://www.gov.pl/zagospodarowanieprzestrzenne/app /StrefaPlanistyczna/PL.ZIPPZP.11425/281803-POG/1POG-398SZ /20260326T064459
przestrzen nazw	PL.ZIPPZP.11425/281803-POG
lokalny id	1POG-398SZ
wersja id	20260326T064459
poczatek wersji obiektu	2026-03-26T06:44:59
nazwa	strefa wielofunkcyjna z zabudową zagrodową
oznaczenie	398SZ
symbol	SZ
obowiazuje od	2025-02-05
obowiazuje do	obecnie
status	w opracowaniu https://inspire.ec.europa.eu/codelist/ProcessStepGeneralValue /elaboration
charakter ustalenia	ogólnie wiążące https://inspire.ec.europa.eu/codelist/RegulationNatureValue /generallyBinding
profil podstawowy	teren zabudowy zagrodowej teren produkcji w gospodarstwach rolnych teren akwakultury i obsługi rybactwa teren komunikacji teren zieleni urządzonej teren ogrodów działkowych teren infrastruktury technicznej
profil dodatkowy	teren usług teren zieleni naturalnej teren lasu teren wód
maksymalna nadziemna intensywnosc zabudowy	0.9
maksymalny udzial powierzchni zabudowy	50%

maksymalna wysokosc zabudowy	12.0 m
minimalny udzial powierzchni biologicznie czynnej	30%
geometria	
plan	https://www.gov.pl/zagospodarowanieprzestrzenne/app/AktPlanowaniaPrzestrzennego/PL.ZIPPZP.11425/281803-POG/1POG
strefa planistyczna	PL.ZIPPZP.11425_281803-POG_1POG-398SO_20260413T075000
identifier	https://www.gov.pl/zagospodarowanieprzestrzenne/app/StrefaPlanistyczna/PL.ZIPPZP.11425/281803-POG/1POG-398SO/20260413T075000
przestrzen nazw	PL.ZIPPZP.11425/281803-POG
lokalny id	1POG-398SO
wersja id	20260413T075000
poczatek wersji obiektu	2026-04-13T07:50
nazwa	strefa otwarta
oznaczenie	398SO
symbol	SO
obowiazuje od	2025-02-04
obowiazuje do	obecnie
status	w opracowaniu https://inspire.ec.europa.eu/codelist/ProcessStepGeneralValue/elaboration
charakter ustalenia	ogólnie wiążące https://inspire.ec.europa.eu/codelist/RegulationNatureValue/generallyBinding
profil podstawowy	teren rolnictwa z zakazem zabudowy teren lasu teren zieleni naturalnej teren wód teren komunikacji teren ogrodów działkowych teren infrastruktury technicznej
geometria	



plan	https://www.gov.pl/zagospodarowanieprzestrzenne/app /AktPlanowaniaPrzestrzennego/PL.ZIPPZP.11425/281803-POG/1POG
strefa planistyczna	PL.ZIPPZP.11425_281803-POG_1POG-398SJ_20260903T061926
identifier	https://www.gov.pl/zagospodarowanieprzestrzenne/app /StrefaPlanistyczna/PL.ZIPPZP.11425/281803-POG/1POG-398SJ /20260903T061926
przestrzen nazw	PL.ZIPPZP.11425/281803-POG
lokalny id	1POG-398SJ
wersja id	20260903T061926
poczatek wersji obiektu	2026-09-03T06:19:26
nazwa	strefa wielofunkcyjna z zabudową mieszkaniową jednorodzinną
oznaczenie	398SJ
symbol	SJ
obowiazuje od	2025-02-04
obowiazuje do	obecnie
status	w opracowaniu https://inspire.ec.europa.eu/codelist/ProcessStepGeneralValue /elaboration
charakter ustalenia	ogólnie wiążące https://inspire.ec.europa.eu/codelist/RegulationNatureValue /generallyBinding
profil podstawowy	teren zabudowy mieszkaniowej jednorodzinnej teren usług teren komunikacji teren zieleni urządzonej teren ogrodów działkowych teren infrastruktury technicznej
profil dodatkowy	teren zabudowy letniskowej lub rekreacji indywidualnej teren zieleni naturalnej teren lasu teren wód
maksymalna nadziemna intensywnosc zabudowy	0.9
maksymalny udzial powierzchni zabudowy	50%
maksymalna wysokosc zabudowy	12.0 m
minimalny udzial powierzchni	

biologicznie czynnej	30%
geometria	
plan	https://www.gov.pl/zagospodarowanieprzestrzenne/app /AktPlanowaniaPrzestrzennego/PL.ZIPPZP.11425/281803-POG/1POG
strefa planistyczna	PL.ZIPPZP.11425_281803-POG_1POG-399SZ_20260326T065900
identifier	https://www.gov.pl/zagospodarowanieprzestrzenne/app /StrefaPlanistyczna/PL.ZIPPZP.11425/281803-POG/1POG-399SZ /20260326T065900
przestrzen nazw	PL.ZIPPZP.11425/281803-POG
lokalny id	1POG-399SZ
wersja id	20260326T065900
poczatek wersji obiektu	2026-03-26T06:59
nazwa	strefa wielofunkcyjna z zabudową zagrodową
oznaczenie	399SZ
symbol	SZ
obowiazuje od	2025-02-05
obowiazuje do	obecnie
status	w opracowaniu https://inspire.ec.europa.eu/codelist/ProcessStepGeneralValue /elaboration
charakter ustalenia	ogólnie wiążące https://inspire.ec.europa.eu/codelist/RegulationNatureValue /generallyBinding
profil podstawowy	teren zabudowy zagrodowej teren produkcji w gospodarstwach rolnych teren akwakultury i obsługi rybactwa teren komunikacji teren zieleni urządzonej teren ogrodów działkowych teren infrastruktury technicznej
profil dodatkowy	teren usług teren zieleni naturalnej teren lasu teren wód
maksymalna nadziemna intensywnosc zabudowy	0.9
maksymalny udzial powierzchni zabudowy	50%

maksymalna wysokosc zabudowy	12.0 m
minimalny udzial powierzchni biologicznie czynnej	30%
geometria	
plan	https://www.gov.pl/zagospodarowanieprzestrzenne/app/AktPlanowaniaPrzestrzennego/PL.ZIPPZP.11425/281803-POG/1POG
strefa planistyczna	PL.ZIPPZP.11425_281803-POG_1POG-399SO_20260312T085408
identifier	https://www.gov.pl/zagospodarowanieprzestrzenne/app/StrefaPlanistyczna/PL.ZIPPZP.11425/281803-POG/1POG-399SO/20260312T085408
przestrzen nazw	PL.ZIPPZP.11425/281803-POG
lokalny id	1POG-399SO
wersja id	20260312T085408
poczatek wersji obiektu	2026-03-12T08:54:08
nazwa	strefa otwarta
oznaczenie	399SO
symbol	SO
obowiazuje od	2025-02-04
obowiazuje do	obecnie
status	w opracowaniu https://inspire.ec.europa.eu/codelist/ProcessStepGeneralValue/elaboration
charakter ustalenia	ogólnie wiążące https://inspire.ec.europa.eu/codelist/RegulationNatureValue/generallyBinding
profil podstawowy	teren rolnictwa z zakazem zabudowy teren lasu teren zieleni naturalnej teren wód teren komunikacji teren ogrodów działkowych teren infrastruktury technicznej
geometria	



plan	https://www.gov.pl/zagospodarowanieprzestrzenne/app /AktPlanowaniaPrzestrzennego/PL.ZIPPZP.11425/281803-POG/1POG

strefa planistyczna	PL.ZIPPZP.11425_281803-POG_1POG-399SJ_20260903T064322
identifier	https://www.gov.pl/zagospodarowanieprzestrzenne/app /StrefaPlanistyczna/PL.ZIPPZP.11425/281803-POG/1POG-399SJ /20260903T064322
przestrzen nazw	PL.ZIPPZP.11425/281803-POG
lokalny id	1POG-399SJ
wersja id	20260903T064322
poczatek wersji obiektu	2026-09-03T06:43:22
nazwa	strefa wielofunkcyjna z zabudową mieszkaniową jednorodzinną
oznaczenie	399SJ
symbol	SJ
obowiazuje od	2025-02-04
obowiazuje do	obecnie
status	w opracowaniu https://inspire.ec.europa.eu/codelist/ProcessStepGeneralValue /elaboration
charakter ustalenia	ogólnie wiążące https://inspire.ec.europa.eu/codelist/RegulationNatureValue /generallyBinding
profil podstawowy	teren zabudowy mieszkaniowej jednorodzinnej teren usług teren komunikacji teren zieleni urządzonej teren ogrodów działkowych teren infrastruktury technicznej
profil dodatkowy	teren zabudowy letniskowej lub rekreacji indywidualnej teren zieleni naturalnej teren lasu teren wód
maksymalna nadziemna intensywnosc zabudowy	0.9
maksymalny udzial powierzchni zabudowy	50%
maksymalna wysokosc zabudowy	12.0 m
minimalny udzial powierzchni	

biologicznie czynnej	30%
geometria	
plan	https://www.gov.pl/zagospodarowanieprzestrzenne/app/AktPlanowaniaPrzestrzennego/PL.ZIPPZP.11425/281803-POG/1POG
strefa planistyczna	PL.ZIPPZP.11425_281803-POG_1POG-400SZ_20260225T102541
identifier	https://www.gov.pl/zagospodarowanieprzestrzenne/app/StrefaPlanistyczna/PL.ZIPPZP.11425/281803-POG/1POG-400SZ/20260225T102541
przestrzen nazw	PL.ZIPPZP.11425/281803-POG
lokalny id	1POG-400SZ
wersja id	20260225T102541
poczatek wersji obiektu	2026-02-25T10:25:41
nazwa	strefa wielofunkcyjna z zabudową zagrodową
oznaczenie	400SZ
symbol	SZ
obowiazuje od	2025-02-05
obowiazuje do	obecnie
status	w opracowaniu https://inspire.ec.europa.eu/codelist/ProcessStepGeneralValue/elaboration
charakter ustalenia	ogólnie wiążące https://inspire.ec.europa.eu/codelist/RegulationNatureValue/generallyBinding
profil podstawowy	teren zabudowy zagrodowej teren produkcji w gospodarstwach rolnych teren akwakultury i obsługi rybactwa teren komunikacji teren zieleni urządzonej teren ogrodów działkowych teren infrastruktury technicznej
profil dodatkowy	teren usług teren zieleni naturalnej teren lasu teren wód
maksymalna nadziemna intensywnosc zabudowy	0.9
maksymalny udzial powierzchni zabudowy	50%

maksymalna wysokosc zabudowy	12.0 m
minimalny udzial powierzchni biologicznie czynnej	30%
geometria	
plan	https://www.gov.pl/zagospodarowanieprzestrzenne/app/AktPlanowaniaPrzestrzennego/PL.ZIPPZP.11425/281803-POG/1POG

strefa planistyczna	PL.ZIPPZP.11425_281803-POG_1POG-400SO_20260312T085408
identifier	https://www.gov.pl/zagospodarowanieprzestrzenne/app/StrefaPlanistyczna/PL.ZIPPZP.11425/281803-POG/1POG-400SO/20260312T085408
przestrzen nazw	PL.ZIPPZP.11425/281803-POG
lokalny id	1POG-400SO
wersja id	20260312T085408
poczatek wersji obiektu	2026-03-12T08:54:08
nazwa	strefa otwarta
oznaczenie	400SO
symbol	SO
obowiazuje od	2025-02-04
obowiazuje do	obecnie
status	w opracowaniu https://inspire.ec.europa.eu/codelist/ProcessStepGeneralValue/elaboration
charakter ustalenia	ogólnie wiążące https://inspire.ec.europa.eu/codelist/RegulationNatureValue/generallyBinding
profil podstawowy	teren rolnictwa z zakazem zabudowy teren lasu teren zieleni naturalnej teren wód teren komunikacji teren ogrodów działkowych teren infrastruktury technicznej
geometria	



plan	https://www.gov.pl/zagospodarowanieprzestrzenne/app /AktPlanowaniaPrzestrzennego/PL.ZIPPZP.11425/281803-POG/1POG

strefa planistyczna	PL.ZIPPZP.11425_281803-POG_1POG-400SJ_20260929T063443
identifier	https://www.gov.pl/zagospodarowanieprzestrzenne/app /StrefaPlanistyczna/PL.ZIPPZP.11425/281803-POG/1POG-400SJ /20260929T063443
przestrzen nazw	PL.ZIPPZP.11425/281803-POG
lokalny id	1POG-400SJ
wersja id	20260929T063443
poczatek wersji obiektu	2026-09-29T06:34:43
nazwa	strefa wielofunkcyjna z zabudową mieszkaniową jednorodzinną
oznaczenie	400SJ
symbol	SJ
obowiazuje od	2025-02-04
obowiazuje do	obecnie
status	w opracowaniu https://inspire.ec.europa.eu/codelist/ProcessStepGeneralValue /elaboration
charakter ustalenia	ogólnie wiążące https://inspire.ec.europa.eu/codelist/RegulationNatureValue /generallyBinding
profil podstawowy	teren zabudowy mieszkaniowej jednorodzinnej teren usług teren komunikacji teren zieleni urządzonej teren ogrodów działkowych teren infrastruktury technicznej
profil dodatkowy	teren zabudowy letniskowej lub rekreacji indywidualnej teren zieleni naturalnej teren lasu teren wód
maksymalna nadziemna intensywnosc zabudowy	0.9
maksymalny udzial powierzchni zabudowy	50%
maksymalna wysokosc zabudowy	12.0 m
minimalny udzial powierzchni	

biologicznie czynnej	30%
geometria	
plan	https://www.gov.pl/zagospodarowanieprzestrzenne/app /AktPlanowaniaPrzestrzennego/PL.ZIPPZP.11425/281803-POG/1POG

strefa planistyczna	PL.ZIPPZP.11425_281803-POG_1POG-401SZ_20260225T095942
identifier	https://www.gov.pl/zagospodarowanieprzestrzenne/app /StrefaPlanistyczna/PL.ZIPPZP.11425/281803-POG/1POG-401SZ /20260225T095942
przestrzen nazw	PL.ZIPPZP.11425/281803-POG
lokalny id	1POG-401SZ
wersja id	20260225T095942
poczatek wersji obiektu	2026-02-25T09:59:42
nazwa	strefa wielofunkcyjna z zabudową zagrodową
oznaczenie	401SZ
symbol	SZ
obowiazuje od	2025-02-05
obowiazuje do	obecnie
status	w opracowaniu https://inspire.ec.europa.eu/codelist/ProcessStepGeneralValue /elaboration
charakter ustalenia	ogólnie wiążące https://inspire.ec.europa.eu/codelist/RegulationNatureValue /generallyBinding
profil podstawowy	teren zabudowy zagrodowej teren produkcji w gospodarstwach rolnych teren akwakultury i obsługi rybactwa teren komunikacji teren zieleni urządzonej teren ogrodów działkowych teren infrastruktury technicznej
profil dodatkowy	teren usług teren zieleni naturalnej teren lasu teren wód
maksymalna nadziemna intensywnosc zabudowy	0.9
maksymalny udzial powierzchni zabudowy	50%

maksymalna wysokosc zabudowy	12.0 m
minimalny udzial powierzchni biologicznie czynnej	30%
geometria	
plan	https://www.gov.pl/zagospodarowanieprzestrzenne/app/AktPlanowaniaPrzestrzennego/PL.ZIPPZP.11425/281803-POG/1POG

strefa planistyczna	PL.ZIPPZP.11425_281803-POG_1POG-401SO_20260312T085408
identifier	https://www.gov.pl/zagospodarowanieprzestrzenne/app/StrefaPlanistyczna/PL.ZIPPZP.11425/281803-POG/1POG-401SO/20260312T085408
przestrzen nazw	PL.ZIPPZP.11425/281803-POG
lokalny id	1POG-401SO
wersja id	20260312T085408
poczatek wersji obiektu	2026-03-12T08:54:08
nazwa	strefa otwarta
oznaczenie	401SO
symbol	SO
obowiazuje od	2025-02-04
obowiazuje do	obecnie
status	w opracowaniu https://inspire.ec.europa.eu/codelist/ProcessStepGeneralValue/elaboration
charakter ustalenia	ogólnie wiążące https://inspire.ec.europa.eu/codelist/RegulationNatureValue/generallyBinding
profil podstawowy	teren rolnictwa z zakazem zabudowy teren lasu teren zieleni naturalnej teren wód teren komunikacji teren ogrodów działkowych teren infrastruktury technicznej
geometria	



plan	https://www.gov.pl/zagospodarowanieprzestrzenne/app /AktPlanowaniaPrzestrzennego/PL.ZIPPZP.11425/281803-POG/1POG

strefa planistyczna	PL.ZIPPZP.11425_281803-POG_1POG-401SJ_20260903T093150
identifier	https://www.gov.pl/zagospodarowanieprzestrzenne/app /StrefaPlanistyczna/PL.ZIPPZP.11425/281803-POG/1POG-401SJ /20260903T093150
przestrzen nazw	PL.ZIPPZP.11425/281803-POG
lokalny id	1POG-401SJ
wersja id	20260903T093150
poczatek wersji obiektu	2026-09-03T09:31:50
nazwa	strefa wielofunkcyjna z zabudową mieszkaniową jednorodzinną
oznaczenie	401SJ
symbol	SJ
obowiazuje od	2025-02-04
obowiazuje do	obecnie
status	w opracowaniu https://inspire.ec.europa.eu/codelist/ProcessStepGeneralValue /elaboration
charakter ustalenia	ogólnie wiążące https://inspire.ec.europa.eu/codelist/RegulationNatureValue /generallyBinding
profil podstawowy	teren zabudowy mieszkaniowej jednorodzinnej teren usług teren komunikacji teren zieleni urządzonej teren ogrodów działkowych teren infrastruktury technicznej
profil dodatkowy	teren zabudowy letniskowej lub rekreacji indywidualnej teren zieleni naturalnej teren lasu teren wód
maksymalna nadziemna intensywnosc zabudowy	0.9
maksymalny udzial powierzchni zabudowy	50%
maksymalna wysokosc zabudowy	12.0 m
minimalny udzial powierzchni	

biologicznie czynnej	30%
geometria	
plan	https://www.gov.pl/zagospodarowanieprzestrzenne/app /AktPlanowaniaPrzestrzennego/PL.ZIPPZP.11425/281803-POG/1POG
strefa planistyczna	PL.ZIPPZP.11425_281803-POG_1POG-402SZ_20260409T130730
identifier	https://www.gov.pl/zagospodarowanieprzestrzenne/app /StrefaPlanistyczna/PL.ZIPPZP.11425/281803-POG/1POG-402SZ /20260409T130730
przestrzen nazw	PL.ZIPPZP.11425/281803-POG
lokalny id	1POG-402SZ
wersja id	20260409T130730
poczatek wersji obiektu	2026-04-09T13:07:30
nazwa	strefa wielofunkcyjna z zabudową zagrodową
oznaczenie	402SZ
symbol	SZ
obowiazuje od	2025-02-05
obowiazuje do	obecnie
status	w opracowaniu https://inspire.ec.europa.eu/codelist/ProcessStepGeneralValue /elaboration
charakter ustalenia	ogólnie wiążące https://inspire.ec.europa.eu/codelist/RegulationNatureValue /generallyBinding
profil podstawowy	teren zabudowy zagrodowej teren produkcji w gospodarstwach rolnych teren akwakultury i obsługi rybactwa teren komunikacji teren zieleni urządzonej teren ogrodów działkowych teren infrastruktury technicznej
profil dodatkowy	teren usług teren zieleni naturalnej teren lasu teren wód
maksymalna nadziemna intensywnosc zabudowy	0.9
maksymalny udzial powierzchni zabudowy	50%

maksymalna wysokosc zabudowy	12.0 m
minimalny udzial powierzchni biologicznie czynnej	30%
geometria	
plan	https://www.gov.pl/zagospodarowanieprzestrzenne/app/AktPlanowaniaPrzestrzennego/PL.ZIPPZP.11425/281803-POG/1POG
strefa planistyczna	PL.ZIPPZP.11425_281803-POG_1POG-402SO_20260312T085408
identifier	https://www.gov.pl/zagospodarowanieprzestrzenne/app/StrefaPlanistyczna/PL.ZIPPZP.11425/281803-POG/1POG-402SO/20260312T085408
przestrzen nazw	PL.ZIPPZP.11425/281803-POG
lokalny id	1POG-402SO
wersja id	20260312T085408
poczatek wersji obiektu	2026-03-12T08:54:08
nazwa	strefa otwarta
oznaczenie	402SO
symbol	SO
obowiazuje od	2025-02-04
obowiazuje do	obecnie
status	w opracowaniu https://inspire.ec.europa.eu/codelist/ProcessStepGeneralValue/elaboration
charakter ustalenia	ogólnie wiążące https://inspire.ec.europa.eu/codelist/RegulationNatureValue/generallyBinding
profil podstawowy	teren rolnictwa z zakazem zabudowy teren lasu teren zieleni naturalnej teren wód teren komunikacji teren ogrodów działkowych teren infrastruktury technicznej
geometria	



plan	https://www.gov.pl/zagospodarowanieprzestrzenne/app /AktPlanowaniaPrzestrzennego/PL.ZIPPZP.11425/281803-POG/1POG
strefa planistyczna	PL.ZIPPZP.11425_281803-POG_1POG-402SJ_20260903T112237
identifier	https://www.gov.pl/zagospodarowanieprzestrzenne/app /StrefaPlanistyczna/PL.ZIPPZP.11425/281803-POG/1POG-402SJ /20260903T112237
przestrzen nazw	PL.ZIPPZP.11425/281803-POG
lokalny id	1POG-402SJ
wersja id	20260903T112237
poczatek wersji obiektu	2026-09-03T11:22:37
nazwa	strefa wielofunkcyjna z zabudową mieszkaniową jednorodzinną
oznaczenie	402SJ
symbol	SJ
obowiazuje od	2026-02-24
obowiazuje do	obecnie
status	w opracowaniu https://inspire.ec.europa.eu/codelist/ProcessStepGeneralValue /elaboration
charakter ustalenia	ogólnie wiążące https://inspire.ec.europa.eu/codelist/RegulationNatureValue /generallyBinding
profil podstawowy	teren zabudowy mieszkaniowej jednorodzinnej teren usług teren komunikacji teren zieleni urządzonej teren ogrodów działkowych teren infrastruktury technicznej
profil dodatkowy	teren zabudowy letniskowej lub rekreacji indywidualnej teren zieleni naturalnej teren lasu teren wód
maksymalna nadziemna intensywnosc zabudowy	0.9
maksymalny udzial powierzchni zabudowy	50%
maksymalna wysokosc zabudowy	12.0 m
minimalny udzial powierzchni	

biologicznie czynnej	30%
geometria	
plan	https://www.gov.pl/zagospodarowanieprzestrzenne/app/AktPlanowaniaPrzestrzennego/PL.ZIPPZP.11425/281803-POG/1POG
strefa planistyczna	PL.ZIPPZP.11425_281803-POG_1POG-403SZ_20250331T124102
identifier	https://www.gov.pl/zagospodarowanieprzestrzenne/app/StrefaPlanistyczna/PL.ZIPPZP.11425/281803-POG/1POG-403SZ/20250331T124102
przestrzen nazw	PL.ZIPPZP.11425/281803-POG
lokalny id	1POG-403SZ
wersja id	20250331T124102
poczatek wersji obiektu	2025-03-31T12:41:02
nazwa	strefa wielofunkcyjna z zabudową zagrodową
oznaczenie	403SZ
symbol	SZ
obowiazuje od	2025-02-05
obowiazuje do	obecnie
status	w opracowaniu https://inspire.ec.europa.eu/codelist/ProcessStepGeneralValue/elaboration
charakter ustalenia	ogólnie wiążące https://inspire.ec.europa.eu/codelist/RegulationNatureValue/generallyBinding
profil podstawowy	teren zabudowy zagrodowej teren produkcji w gospodarstwach rolnych teren akwakultury i obsługi rybactwa teren komunikacji teren zieleni urządzonej teren ogrodów działkowych teren infrastruktury technicznej
profil dodatkowy	teren usług teren zieleni naturalnej teren lasu teren wód
maksymalna nadziemna intensywnosc zabudowy	0.9
maksymalny udzial powierzchni zabudowy	50%

maksymalna wysokosc zabudowy	12.0 m
minimalny udzial powierzchni biologicznie czynnej	30%
geometria	
plan	https://www.gov.pl/zagospodarowanieprzestrzenne/app/AktPlanowaniaPrzestrzennego/PL.ZIPPZP.11425/281803-POG/1POG
strefa planistyczna	PL.ZIPPZP.11425_281803-POG_1POG-403SO_20260312T085408
identifier	https://www.gov.pl/zagospodarowanieprzestrzenne/app/StrefaPlanistyczna/PL.ZIPPZP.11425/281803-POG/1POG-403SO/20260312T085408
przestrzen nazw	PL.ZIPPZP.11425/281803-POG
lokalny id	1POG-403SO
wersja id	20260312T085408
poczatek wersji obiektu	2026-03-12T08:54:08
nazwa	strefa otwarta
oznaczenie	403SO
symbol	SO
obowiazuje od	2025-02-04
obowiazuje do	obecnie
status	w opracowaniu https://inspire.ec.europa.eu/codelist/ProcessStepGeneralValue/elaboration
charakter ustalenia	ogólnie wiążące https://inspire.ec.europa.eu/codelist/RegulationNatureValue/generallyBinding
profil podstawowy	teren rolnictwa z zakazem zabudowy teren lasu teren zieleni naturalnej teren wód teren komunikacji teren ogrodów działkowych teren infrastruktury technicznej
geometria	



plan	https://www.gov.pl/zagospodarowanieprzestrzenne/app /AktPlanowaniaPrzestrzennego/PL.ZIPPZP.11425/281803-POG/1POG
strefa planistyczna	PL.ZIPPZP.11425_281803-POG_1POG-403SJ_20260903T132517
identifier	https://www.gov.pl/zagospodarowanieprzestrzenne/app /StrefaPlanistyczna/PL.ZIPPZP.11425/281803-POG/1POG-403SJ /20260903T132517
przestrzen nazw	PL.ZIPPZP.11425/281803-POG
lokalny id	1POG-403SJ
wersja id	20260903T132517
poczatek wersji obiektu	2026-09-03T13:25:17
nazwa	strefa wielofunkcyjna z zabudową mieszkaniową jednorodzinną
oznaczenie	403SJ
symbol	SJ
obowiazuje od	2025-02-04
obowiazuje do	obecnie
status	w opracowaniu https://inspire.ec.europa.eu/codelist/ProcessStepGeneralValue /elaboration
charakter ustalenia	ogólnie wiążące https://inspire.ec.europa.eu/codelist/RegulationNatureValue /generallyBinding
profil podstawowy	teren zabudowy mieszkaniowej jednorodzinnej teren usług teren komunikacji teren zieleni urządzonej teren ogrodów działkowych teren infrastruktury technicznej
profil dodatkowy	teren zabudowy letniskowej lub rekreacji indywidualnej teren zieleni naturalnej teren lasu teren wód
maksymalna nadziemna intensywnosc zabudowy	0.9
maksymalny udzial powierzchni zabudowy	50%
maksymalna wysokosc zabudowy	12.0 m
minimalny udzial powierzchni	

biologicznie czynnej	30%
geometria	
plan	https://www.gov.pl/zagospodarowanieprzestrzenne/app /AktPlanowaniaPrzestrzennego/PL.ZIPPZP.11425/281803-POG/1POG

strefa planistyczna	PL.ZIPPZP.11425_281803-POG_1POG-404SZ_20260312T082810
identifier	https://www.gov.pl/zagospodarowanieprzestrzenne/app /StrefaPlanistyczna/PL.ZIPPZP.11425/281803-POG/1POG-404SZ /20260312T082810
przestrzen nazw	PL.ZIPPZP.11425/281803-POG
lokalny id	1POG-404SZ
wersja id	20260312T082810
poczatek wersji obiektu	2026-03-12T08:28:10
nazwa	strefa wielofunkcyjna z zabudową zagrodową
oznaczenie	404SZ
symbol	SZ
obowiazuje od	2025-02-05
obowiazuje do	obecnie
status	w opracowaniu https://inspire.ec.europa.eu/codelist/ProcessStepGeneralValue /elaboration
charakter ustalenia	ogólnie wiążące https://inspire.ec.europa.eu/codelist/RegulationNatureValue /generallyBinding
profil podstawowy	teren zabudowy zagrodowej teren produkcji w gospodarstwach rolnych teren akwakultury i obsługi rybactwa teren komunikacji teren zieleni urządzonej teren ogrodów działkowych teren infrastruktury technicznej
profil dodatkowy	teren usług teren zieleni naturalnej teren lasu teren wód
maksymalna nadziemna intensywnosc zabudowy	0.9
maksymalny udzial powierzchni zabudowy	50%

maksymalna wysokosc zabudowy	12.0 m
minimalny udzial powierzchni biologicznie czynnej	30%
geometria	
plan	https://www.gov.pl/zagospodarowanieprzestrzenne/app/AktPlanowaniaPrzestrzennego/PL.ZIPPZP.11425/281803-POG/1POG
strefa planistyczna	PL.ZIPPZP.11425_281803-POG_1POG-404SO_20260312T085408
identifier	https://www.gov.pl/zagospodarowanieprzestrzenne/app/StrefaPlanistyczna/PL.ZIPPZP.11425/281803-POG/1POG-404SO/20260312T085408
przestrzen nazw	PL.ZIPPZP.11425/281803-POG
lokalny id	1POG-404SO
wersja id	20260312T085408
poczatek wersji obiektu	2026-03-12T08:54:08
nazwa	strefa otwarta
oznaczenie	404SO
symbol	SO
obowiazuje od	2025-02-04
obowiazuje do	obecnie
status	w opracowaniu https://inspire.ec.europa.eu/codelist/ProcessStepGeneralValue/elaboration
charakter ustalenia	ogólnie wiążące https://inspire.ec.europa.eu/codelist/RegulationNatureValue/generallyBinding
profil podstawowy	teren rolnictwa z zakazem zabudowy teren lasu teren zieleni naturalnej teren wód teren komunikacji teren ogrodów działkowych teren infrastruktury technicznej
geometria	



plan	https://www.gov.pl/zagospodarowanieprzestrzenne/app /AktPlanowaniaPrzestrzennego/PL.ZIPPZP.11425/281803-POG/1POG

strefa planistyczna	PL.ZIPPZP.11425_281803-POG_1POG-404SJ_20260903T102939
identifier	https://www.gov.pl/zagospodarowanieprzestrzenne/app /StrefaPlanistyczna/PL.ZIPPZP.11425/281803-POG/1POG-404SJ /20260903T102939
przestrzen nazw	PL.ZIPPZP.11425/281803-POG
lokalny id	1POG-404SJ
wersja id	20260903T102939
poczatek wersji obiektu	2026-09-03T10:29:39
nazwa	strefa wielofunkcyjna z zabudową mieszkaniową jednorodzinną
oznaczenie	404SJ
symbol	SJ
obowiazuje od	2025-02-04
obowiazuje do	obecnie
status	w opracowaniu https://inspire.ec.europa.eu/codelist/ProcessStepGeneralValue /elaboration
charakter ustalenia	ogólnie wiążące https://inspire.ec.europa.eu/codelist/RegulationNatureValue /generallyBinding
profil podstawowy	teren zabudowy mieszkaniowej jednorodzinnej teren usług teren komunikacji teren zieleni urządzonej teren ogrodów działkowych teren infrastruktury technicznej
profil dodatkowy	teren zabudowy letniskowej lub rekreacji indywidualnej teren zieleni naturalnej teren lasu teren wód
maksymalna nadziemna intensywnosc zabudowy	0.9
maksymalny udzial powierzchni zabudowy	50%
maksymalna wysokosc zabudowy	12.0 m
minimalny udzial powierzchni	

biologicznie czynnej	30%
geometria	
plan	https://www.gov.pl/zagospodarowanieprzestrzenne/app /AktPlanowaniaPrzestrzennego/PL.ZIPPZP.11425/281803-POG/1POG
strefa planistyczna	PL.ZIPPZP.11425_281803-POG_1POG-405SZ_20260413T074101
identifier	https://www.gov.pl/zagospodarowanieprzestrzenne/app /StrefaPlanistyczna/PL.ZIPPZP.11425/281803-POG/1POG-405SZ /20260413T074101
przestrzen nazw	PL.ZIPPZP.11425/281803-POG
lokalny id	1POG-405SZ
wersja id	20260413T074101
poczatek wersji obiektu	2026-04-13T07:41:01
nazwa	strefa wielofunkcyjna z zabudową zagrodową
oznaczenie	405SZ
symbol	SZ
obowiazuje od	2025-02-05
obowiazuje do	obecnie
status	w opracowaniu https://inspire.ec.europa.eu/codelist/ProcessStepGeneralValue /elaboration
charakter ustalenia	ogólnie wiążące https://inspire.ec.europa.eu/codelist/RegulationNatureValue /generallyBinding
profil podstawowy	teren zabudowy zagrodowej teren produkcji w gospodarstwach rolnych teren akwakultury i obsługi rybactwa teren komunikacji teren zieleni urządzonej teren ogrodów działkowych teren infrastruktury technicznej
profil dodatkowy	teren usług teren zieleni naturalnej teren lasu teren wód
maksymalna nadziemna intensywnosc zabudowy	0.9
maksymalny udzial powierzchni zabudowy	50%

maksymalna wysokosc zabudowy	12.0 m
minimalny udzial powierzchni biologicznie czynnej	30%
geometria	
plan	https://www.gov.pl/zagospodarowanieprzestrzenne/app/AktPlanowaniaPrzestrzennego/PL.ZIPPZP.11425/281803-POG/1POG
strefa planistyczna	PL.ZIPPZP.11425_281803-POG_1POG-405SO_20260312T085408
identifier	https://www.gov.pl/zagospodarowanieprzestrzenne/app/StrefaPlanistyczna/PL.ZIPPZP.11425/281803-POG/1POG-405SO/20260312T085408
przestrzen nazw	PL.ZIPPZP.11425/281803-POG
lokalny id	1POG-405SO
wersja id	20260312T085408
poczatek wersji obiektu	2026-03-12T08:54:08
nazwa	strefa otwarta
oznaczenie	405SO
symbol	SO
obowiazuje od	2025-02-04
obowiazuje do	obecnie
status	w opracowaniu https://inspire.ec.europa.eu/codelist/ProcessStepGeneralValue/elaboration
charakter ustalenia	ogólnie wiążące https://inspire.ec.europa.eu/codelist/RegulationNatureValue/generallyBinding
profil podstawowy	teren rolnictwa z zakazem zabudowy teren lasu teren zieleni naturalnej teren wód teren komunikacji teren ogrodów działkowych teren infrastruktury technicznej
geometria	



plan	https://www.gov.pl/zagospodarowanieprzestrzenne/app /AktPlanowaniaPrzestrzennego/PL.ZIPPZP.11425/281803-POG/1POG

strefa planistyczna	PL.ZIPPZP.11425_281803-POG_1POG-405SJ_20260929T084630
identifier	https://www.gov.pl/zagospodarowanieprzestrzenne/app /StrefaPlanistyczna/PL.ZIPPZP.11425/281803-POG/1POG-405SJ /20260929T084630
przestrzen nazw	PL.ZIPPZP.11425/281803-POG
lokalny id	1POG-405SJ
wersja id	20260929T084630
poczatek wersji obiektu	2026-09-29T08:46:30
nazwa	strefa wielofunkcyjna z zabudową mieszkaniową jednorodzinną
oznaczenie	405SJ
symbol	SJ
obowiazuje od	2025-02-04
obowiazuje do	obecnie
status	w opracowaniu https://inspire.ec.europa.eu/codelist/ProcessStepGeneralValue /elaboration
charakter ustalenia	ogólnie wiążące https://inspire.ec.europa.eu/codelist/RegulationNatureValue /generallyBinding
profil podstawowy	teren zabudowy mieszkaniowej jednorodzinnej teren usług teren komunikacji teren zieleni urządzonej teren ogrodów działkowych teren infrastruktury technicznej
profil dodatkowy	teren zabudowy letniskowej lub rekreacji indywidualnej teren zieleni naturalnej teren lasu teren wód
maksymalna nadziemna intensywnosc zabudowy	0.9
maksymalny udzial powierzchni zabudowy	40%
maksymalna wysokosc zabudowy	10.0 m
minimalny udzial powierzchni	

biologicznie czynnej	55%
geometria	
plan	https://www.gov.pl/zagospodarowanieprzestrzenne/app /AktPlanowaniaPrzestrzennego/PL.ZIPPZP.11425/281803-POG/1POG

strefa planistyczna	PL.ZIPPZP.11425_281803-POG_1POG-406SZ_20260611T120350
identifier	https://www.gov.pl/zagospodarowanieprzestrzenne/app /StrefaPlanistyczna/PL.ZIPPZP.11425/281803-POG/1POG-406SZ /20260611T120350
przestrzen nazw	PL.ZIPPZP.11425/281803-POG
lokalny id	1POG-406SZ
wersja id	20260611T120350
poczatek wersji obiektu	2026-06-11T12:03:50
nazwa	strefa wielofunkcyjna z zabudową zagrodową
oznaczenie	406SZ
symbol	SZ
obowiazuje od	2025-02-05
obowiazuje do	obecnie
status	w opracowaniu https://inspire.ec.europa.eu/codelist/ProcessStepGeneralValue /elaboration
charakter ustalenia	ogólnie wiążące https://inspire.ec.europa.eu/codelist/RegulationNatureValue /generallyBinding
profil podstawowy	teren zabudowy zagrodowej teren produkcji w gospodarstwach rolnych teren akwakultury i obsługi rybactwa teren komunikacji teren zieleni urządzonej teren ogrodów działkowych teren infrastruktury technicznej
profil dodatkowy	teren usług teren zieleni naturalnej teren lasu teren wód
maksymalna nadziemna intensywnosc zabudowy	0.9
maksymalny udzial powierzchni zabudowy	50%

maksymalna wysokosc zabudowy	12.0 m
minimalny udzial powierzchni biologicznie czynnej	30%
geometria	
plan	https://www.gov.pl/zagospodarowanieprzestrzenne/app/AktPlanowaniaPrzestrzennego/PL.ZIPPZP.11425/281803-POG/1POG
strefa planistyczna	PL.ZIPPZP.11425_281803-POG_1POG-406SO_20260312T085408
identifier	https://www.gov.pl/zagospodarowanieprzestrzenne/app/StrefaPlanistyczna/PL.ZIPPZP.11425/281803-POG/1POG-406SO/20260312T085408
przestrzen nazw	PL.ZIPPZP.11425/281803-POG
lokalny id	1POG-406SO
wersja id	20260312T085408
poczatek wersji obiektu	2026-03-12T08:54:08
nazwa	strefa otwarta
oznaczenie	406SO
symbol	SO
obowiazuje od	2025-02-04
obowiazuje do	obecnie
status	w opracowaniu https://inspire.ec.europa.eu/codelist/ProcessStepGeneralValue/elaboration
charakter ustalenia	ogólnie wiążące https://inspire.ec.europa.eu/codelist/RegulationNatureValue/generallyBinding
profil podstawowy	teren rolnictwa z zakazem zabudowy teren lasu teren zieleni naturalnej teren wód teren komunikacji teren ogrodów działkowych teren infrastruktury technicznej
geometria	



plan	https://www.gov.pl/zagospodarowanieprzestrzenne/app /AktPlanowaniaPrzestrzennego/PL.ZIPPZP.11425/281803-POG/1POG
strefa planistyczna	PL.ZIPPZP.11425_281803-POG_1POG-406SJ_20260929T080440
identifier	https://www.gov.pl/zagospodarowanieprzestrzenne/app /StrefaPlanistyczna/PL.ZIPPZP.11425/281803-POG/1POG-406SJ /20260929T080440
przestrzen nazw	PL.ZIPPZP.11425/281803-POG
lokalny id	1POG-406SJ
wersja id	20260929T080440
poczatek wersji obiektu	2026-09-29T08:04:40
nazwa	strefa wielofunkcyjna z zabudową mieszkaniową jednorodzinną
oznaczenie	406SJ
symbol	SJ
obowiazuje od	2025-02-04
obowiazuje do	obecnie
status	w opracowaniu https://inspire.ec.europa.eu/codelist/ProcessStepGeneralValue /elaboration
charakter ustalenia	ogólnie wiążące https://inspire.ec.europa.eu/codelist/RegulationNatureValue /generallyBinding
profil podstawowy	teren zabudowy mieszkaniowej jednorodzinnej teren usług teren komunikacji teren zieleni urządzonej teren ogrodów działkowych teren infrastruktury technicznej
profil dodatkowy	teren zabudowy letniskowej lub rekreacji indywidualnej teren zieleni naturalnej teren lasu teren wód
maksymalna nadziemna intensywnosc zabudowy	0.9
maksymalny udzial powierzchni zabudowy	50%
maksymalna wysokosc zabudowy	12.0 m
minimalny udzial powierzchni	

biologicznie czynnej	30%
geometria	
plan	https://www.gov.pl/zagospodarowanieprzestrzenne/app/AktPlanowaniaPrzestrzennego/PL.ZIPPZP.11425/281803-POG/1POG

strefa planistyczna	PL.ZIPPZP.11425_281803-POG_1POG-407SO_20260312T085408
identifier	https://www.gov.pl/zagospodarowanieprzestrzenne/app/StrefaPlanistyczna/PL.ZIPPZP.11425/281803-POG/1POG-407SO/20260312T085408
przestrzen nazw	PL.ZIPPZP.11425/281803-POG
lokalny id	1POG-407SO
wersja id	20260312T085408
poczatek wersji obiektu	2026-03-12T08:54:08
nazwa	strefa otwarta
oznaczenie	407SO
symbol	SO
obowiazuje od	2025-02-04
obowiazuje do	obecnie
status	w opracowaniu https://inspire.ec.europa.eu/codelist/ProcessStepGeneralValue/elaboration
charakter ustalenia	ogólnie wiążące https://inspire.ec.europa.eu/codelist/RegulationNatureValue/generallyBinding
profil podstawowy	teren rolnictwa z zakazem zabudowy teren lasu teren zieleni naturalnej teren wód teren komunikacji teren ogrodów działkowych teren infrastruktury technicznej
geometria	



plan	https://www.gov.pl/zagospodarowanieprzestrzenne/app/AktPlanowaniaPrzestrzennego/PL.ZIPPZP.11425/281803-POG/1POG
strefa planistyczna	PL.ZIPPZP.11425_281803-POG_1POG-407SZ_20260901T105103
identifier	https://www.gov.pl/zagospodarowanieprzestrzenne/app/StrefaPlanistyczna/PL.ZIPPZP.11425/281803-POG/1POG-407SZ/20260901T105103
przestrzen nazw	PL.ZIPPZP.11425/281803-POG
lokalny id	1POG-407SZ
wersja id	20260901T105103
poczatek wersji obiektu	2026-09-01T10:51:03
nazwa	strefa wielofunkcyjna z zabudową zagrodową
oznaczenie	407SZ
symbol	SZ
obowiazuje od	2025-02-04
obowiazuje do	obecnie
status	w opracowaniu https://inspire.ec.europa.eu/codelist/ProcessStepGeneralValue/elaboration
charakter ustalenia	ogólnie wiążące https://inspire.ec.europa.eu/codelist/RegulationNatureValue/generallyBinding
profil podstawowy	teren zabudowy zagrodowej teren produkcji w gospodarstwach rolnych teren akwakultury i obsługi rybactwa teren komunikacji teren zieleni urządzonej teren ogrodów działkowych teren infrastruktury technicznej
profil dodatkowy	teren usług teren zieleni naturalnej teren lasu teren wód
maksymalna nadziemna intensywnosc zabudowy	0.9
maksymalny udzial powierzchni zabudowy	50%
maksymalna wysokosc zabudowy	12.0 m

minimalny udzial powierzchni biologicznie czynnej	30%
geometria	
plan	https://www.gov.pl/zagospodarowanieprzestrzenne/app/AktPlanowaniaPrzestrzennego/PL.ZIPPZP.11425/281803-POG/1POG
strefa planistyczna	PL.ZIPPZP.11425_281803-POG_1POG-408SO_20260312T085408
identifier	https://www.gov.pl/zagospodarowanieprzestrzenne/app/StrefaPlanistyczna/PL.ZIPPZP.11425/281803-POG/1POG-408SO/20260312T085408
przestrzen nazw	PL.ZIPPZP.11425/281803-POG
lokalny id	1POG-408SO
wersja id	20260312T085408
poczatek wersji obiektu	2026-03-12T08:54:08
nazwa	strefa otwarta
oznaczenie	408SO
symbol	SO
obowiazuje od	2025-02-04
obowiazuje do	obecnie
status	w opracowaniu https://inspire.ec.europa.eu/codelist/ProcessStepGeneralValue/elaboration
charakter ustalenia	ogólnie wiążące https://inspire.ec.europa.eu/codelist/RegulationNatureValue/generallyBinding
profil podstawowy	teren rolnictwa z zakazem zabudowy teren lasu teren zieleni naturalnej teren wód teren komunikacji teren ogrodów działkowych teren infrastruktury technicznej
geometria	



plan	https://www.gov.pl/zagospodarowanieprzestrzenne/app/AktPlanowaniaPrzestrzennego/PL.ZIPPZP.11425/281803-POG/1POG
strefa planistyczna	PL.ZIPPZP.11425_281803-POG_1POG-408SZ_20260415T111016
identifier	https://www.gov.pl/zagospodarowanieprzestrzenne/app/StrefaPlanistyczna/PL.ZIPPZP.11425/281803-POG/1POG-408SZ/20260415T111016
przestrzen nazw	PL.ZIPPZP.11425/281803-POG
lokalny id	1POG-408SZ
wersja id	20260415T111016
poczatek wersji obiektu	2026-04-15T11:10:16
nazwa	strefa wielofunkcyjna z zabudową zagrodową
oznaczenie	408SZ
symbol	SZ
obowiazuje od	2025-02-04
obowiazuje do	obecnie
status	w opracowaniu https://inspire.ec.europa.eu/codelist/ProcessStepGeneralValue/elaboration
charakter ustalenia	ogólnie wiążące https://inspire.ec.europa.eu/codelist/RegulationNatureValue/generallyBinding
profil podstawowy	teren zabudowy zagrodowej teren produkcji w gospodarstwach rolnych teren akwakultury i obsługi rybactwa teren komunikacji teren zieleni urządzonej teren ogrodów działkowych teren infrastruktury technicznej
profil dodatkowy	teren usług teren zieleni naturalnej teren lasu teren wód
maksymalna nadziemna intensywnosc zabudowy	0.9
maksymalny udzial powierzchni zabudowy	50%
maksymalna wysokosc zabudowy	12.0 m

minimalny udzial powierzchni biologicznie czynnej	30%
geometria	
plan	https://www.gov.pl/zagospodarowanieprzestrzenne/app/AktPlanowaniaPrzestrzennego/PL.ZIPPZP.11425/281803-POG/1POG
strefa planistyczna	PL.ZIPPZP.11425_281803-POG_1POG-409SO_20260312T085408
identifier	https://www.gov.pl/zagospodarowanieprzestrzenne/app/StrefaPlanistyczna/PL.ZIPPZP.11425/281803-POG/1POG-409SO/20260312T085408
przestrzen nazw	PL.ZIPPZP.11425/281803-POG
lokalny id	1POG-409SO
wersja id	20260312T085408
poczatek wersji obiektu	2026-03-12T08:54:08
nazwa	strefa otwarta
oznaczenie	409SO
symbol	SO
obowiazuje od	2025-02-04
obowiazuje do	obecnie
status	w opracowaniu https://inspire.ec.europa.eu/codelist/ProcessStepGeneralValue/elaboration
charakter ustalenia	ogólnie wiążące https://inspire.ec.europa.eu/codelist/RegulationNatureValue/generallyBinding
profil podstawowy	teren rolnictwa z zakazem zabudowy teren lasu teren zieleni naturalnej teren wód teren komunikacji teren ogrodów działkowych teren infrastruktury technicznej
profil dodatkowy	teren elektrowni słonecznej teren elektrowni geotermalnej teren elektrowni wodnej teren biogazowni teren zieleni urządzonej
geometria	



plan	https://www.gov.pl/zagospodarowanieprzestrzenne/app /AktPlanowaniaPrzestrzennego/PL.ZIPPZP.11425/281803-POG/1POG

strefa planistyczna	PL.ZIPPZP.11425_281803-POG_1POG-409SZ_20260903T063320
identifier	https://www.gov.pl/zagospodarowanieprzestrzenne/app /StrefaPlanistyczna/PL.ZIPPZP.11425/281803-POG/1POG-409SZ /20260903T063320
przestrzen nazw	PL.ZIPPZP.11425/281803-POG
lokalny id	1POG-409SZ
wersja id	20260903T063320
poczatek wersji obiektu	2026-09-03T06:33:20
nazwa	strefa wielofunkcyjna z zabudową zagrodową
oznaczenie	409SZ
symbol	SZ
obowiazuje od	2025-02-05
obowiazuje do	obecnie
status	w opracowaniu https://inspire.ec.europa.eu/codelist/ProcessStepGeneralValue /elaboration
charakter ustalenia	ogólnie wiążące https://inspire.ec.europa.eu/codelist/RegulationNatureValue /generallyBinding
profil podstawowy	teren zabudowy zagrodowej teren produkcji w gospodarstwach rolnych teren akwakultury i obsługi rybactwa teren komunikacji teren zieleni urządzonej teren ogrodów działkowych teren infrastruktury technicznej
profil dodatkowy	teren biogazowni teren usług teren zieleni naturalnej teren lasu teren wód
maksymalna nadziemna intensywnosc zabudowy	0.9
maksymalny udzial powierzchni zabudowy	50%

maksymalna wysokosc zabudowy	12.0 m
minimalny udzial powierzchni biologicznie czynnej	30%
geometria	
plan	https://www.gov.pl/zagospodarowanieprzestrzenne/app/AktPlanowaniaPrzestrzennego/PL.ZIPPZP.11425/281803-POG/1POG

strefa planistyczna	PL.ZIPPZP.11425_281803-POG_1POG-410SO_20260312T085408
identifier	https://www.gov.pl/zagospodarowanieprzestrzenne/app/StrefaPlanistyczna/PL.ZIPPZP.11425/281803-POG/1POG-410SO/20260312T085408
przestrzen nazw	PL.ZIPPZP.11425/281803-POG
lokalny id	1POG-410SO
wersja id	20260312T085408
poczatek wersji obiektu	2026-03-12T08:54:08
nazwa	strefa otwarta
oznaczenie	410SO
symbol	SO
obowiazuje od	2025-02-04
obowiazuje do	obecnie
status	w opracowaniu https://inspire.ec.europa.eu/codelist/ProcessStepGeneralValue/elaboration
charakter ustalenia	ogólnie wiążące https://inspire.ec.europa.eu/codelist/RegulationNatureValue/generallyBinding
profil podstawowy	teren rolnictwa z zakazem zabudowy teren lasu teren zieleni naturalnej teren wód teren komunikacji teren ogrodów działkowych teren infrastruktury technicznej
geometria	



plan	https://www.gov.pl/zagospodarowanieprzestrzenne/app/AktPlanowaniaPrzestrzennego/PL.ZIPPZP.11425/281803-POG/1POG
strefa planistyczna	PL.ZIPPZP.11425_281803-POG_1POG-410SZ_20260409T104251
identifier	https://www.gov.pl/zagospodarowanieprzestrzenne/app/StrefaPlanistyczna/PL.ZIPPZP.11425/281803-POG/1POG-410SZ/20260409T104251
przestrzen nazw	PL.ZIPPZP.11425/281803-POG
lokalny id	1POG-410SZ
wersja id	20260409T104251
poczatek wersji obiektu	2026-04-09T10:42:51
nazwa	strefa wielofunkcyjna z zabudową zagrodową
oznaczenie	410SZ
symbol	SZ
obowiazuje od	2025-02-05
obowiazuje do	obecnie
status	w opracowaniu https://inspire.ec.europa.eu/codelist/ProcessStepGeneralValue/elaboration
charakter ustalenia	ogólnie wiążące https://inspire.ec.europa.eu/codelist/RegulationNatureValue/generallyBinding
profil podstawowy	teren zabudowy zagrodowej teren produkcji w gospodarstwach rolnych teren akwakultury i obsługi rybactwa teren komunikacji teren zieleni urządzonej teren ogrodów działkowych teren infrastruktury technicznej
profil dodatkowy	teren usług teren zieleni naturalnej teren lasu teren wód
maksymalna nadziemna intensywnosc zabudowy	0.9
maksymalny udzial powierzchni zabudowy	50%
maksymalna wysokosc zabudowy	12.0 m

minimalny udzial powierzchni biologicznie czynnej	30%
geometria	
plan	https://www.gov.pl/zagospodarowanieprzestrzenne/app/AktPlanowaniaPrzestrzennego/PL.ZIPPZP.11425/281803-POG/1POG

strefa planistyczna	PL.ZIPPZP.11425_281803-POG_1POG-411SO_20260312T085408
identifier	https://www.gov.pl/zagospodarowanieprzestrzenne/app/StrefaPlanistyczna/PL.ZIPPZP.11425/281803-POG/1POG-411SO/20260312T085408
przestrzen nazw	PL.ZIPPZP.11425/281803-POG
lokalny id	1POG-411SO
wersja id	20260312T085408
poczatek wersji obiektu	2026-03-12T08:54:08
nazwa	strefa otwarta
oznaczenie	411SO
symbol	SO
obowiazuje od	2025-02-04
obowiazuje do	obecnie
status	w opracowaniu https://inspire.ec.europa.eu/codelist/ProcessStepGeneralValue/elaboration
charakter ustalenia	ogólnie wiążące https://inspire.ec.europa.eu/codelist/RegulationNatureValue/generallyBinding
profil podstawowy	teren rolnictwa z zakazem zabudowy teren lasu teren zieleni naturalnej teren wód teren komunikacji teren ogrodów działkowych teren infrastruktury technicznej
geometria	



plan	https://www.gov.pl/zagospodarowanieprzestrzenne/app/AktPlanowaniaPrzestrzennego/PL.ZIPPZP.11425/281803-POG/1POG
strefa planistyczna	PL.ZIPPZP.11425_281803-POG_1POG-411SZ_20260413T075826
identifier	https://www.gov.pl/zagospodarowanieprzestrzenne/app/StrefaPlanistyczna/PL.ZIPPZP.11425/281803-POG/1POG-411SZ/20260413T075826
przestrzen nazw	PL.ZIPPZP.11425/281803-POG
lokalny id	1POG-411SZ
wersja id	20260413T075826
poczatek wersji obiektu	2026-04-13T07:58:26
nazwa	strefa wielofunkcyjna z zabudową zagrodową
oznaczenie	411SZ
symbol	SZ
obowiazuje od	2025-02-05
obowiazuje do	obecnie
status	w opracowaniu https://inspire.ec.europa.eu/codelist/ProcessStepGeneralValue/elaboration
charakter ustalenia	ogólnie wiążące https://inspire.ec.europa.eu/codelist/RegulationNatureValue/generallyBinding
profil podstawowy	teren zabudowy zagrodowej teren produkcji w gospodarstwach rolnych teren akwakultury i obsługi rybactwa teren komunikacji teren zieleni urządzonej teren ogrodów działkowych teren infrastruktury technicznej
profil dodatkowy	teren usług teren zieleni naturalnej teren lasu teren wód
maksymalna nadziemna intensywnosc zabudowy	0.9
maksymalny udzial powierzchni zabudowy	50%
maksymalna wysokosc zabudowy	12.0 m

minimalny udzial powierzchni biologicznie czynnej	30%
geometria	
plan	https://www.gov.pl/zagospodarowanieprzestrzenne/app/AktPlanowaniaPrzestrzennego/PL.ZIPPZP.11425/281803-POG/1POG
strefa planistyczna	PL.ZIPPZP.11425_281803-POG_1POG-412SO_20260312T085408
identifier	https://www.gov.pl/zagospodarowanieprzestrzenne/app/StrefaPlanistyczna/PL.ZIPPZP.11425/281803-POG/1POG-412SO/20260312T085408
przestrzen nazw	PL.ZIPPZP.11425/281803-POG
lokalny id	1POG-412SO
wersja id	20260312T085408
poczatek wersji obiektu	2026-03-12T08:54:08
nazwa	strefa otwarta
oznaczenie	412SO
symbol	SO
obowiazuje od	2025-02-04
obowiazuje do	obecnie
status	w opracowaniu https://inspire.ec.europa.eu/codelist/ProcessStepGeneralValue/elaboration
charakter ustalenia	ogólnie wiążące https://inspire.ec.europa.eu/codelist/RegulationNatureValue/generallyBinding
profil podstawowy	teren rolnictwa z zakazem zabudowy teren lasu teren zieleni naturalnej teren wód teren komunikacji teren ogrodów działkowych teren infrastruktury technicznej
geometria	



plan	https://www.gov.pl/zagospodarowanieprzestrzenne/app /AktPlanowaniaPrzestrzennego/PL.ZIPPZP.11425/281803-POG/1POG
strefa planistyczna	PL.ZIPPZP.11425_281803-POG_1POG-412SZ_20260709T094058
identifier	https://www.gov.pl/zagospodarowanieprzestrzenne/app /StrefaPlanistyczna/PL.ZIPPZP.11425/281803-POG/1POG-412SZ /20260709T094058
przestrzen nazw	PL.ZIPPZP.11425/281803-POG
lokalny id	1POG-412SZ
wersja id	20260709T094058
poczatek wersji obiektu	2026-07-09T09:40:58
nazwa	strefa wielofunkcyjna z zabudową zagrodową
oznaczenie	412SZ
symbol	SZ
obowiazuje od	2025-02-05
obowiazuje do	obecnie
status	w opracowaniu https://inspire.ec.europa.eu/codelist/ProcessStepGeneralValue /elaboration
charakter ustalenia	ogólnie wiążące https://inspire.ec.europa.eu/codelist/RegulationNatureValue /generallyBinding
profil podstawowy	teren zabudowy zagrodowej teren produkcji w gospodarstwach rolnych teren akwakultury i obsługi rybactwa teren komunikacji teren zieleni urządzonej teren ogrodów działkowych teren infrastruktury technicznej
profil dodatkowy	teren usług teren zieleni naturalnej teren lasu teren wód
maksymalna nadziemna intensywnosc zabudowy	0.9
maksymalny udzial powierzchni zabudowy	50%
maksymalna wysokosc zabudowy	12.0 m

minimalny udzial powierzchni biologicznie czynnej	30%
geometria	
plan	https://www.gov.pl/zagospodarowanieprzestrzenne/app/AktPlanowaniaPrzestrzennego/PL.ZIPPZP.11425/281803-POG/1POG
strefa planistyczna	PL.ZIPPZP.11425_281803-POG_1POG-413SO_20260312T085408
identifier	https://www.gov.pl/zagospodarowanieprzestrzenne/app/StrefaPlanistyczna/PL.ZIPPZP.11425/281803-POG/1POG-413SO/20260312T085408
przestrzen nazw	PL.ZIPPZP.11425/281803-POG
lokalny id	1POG-413SO
wersja id	20260312T085408
poczatek wersji obiektu	2026-03-12T08:54:08
nazwa	strefa otwarta
oznaczenie	413SO
symbol	SO
obowiazuje od	2025-02-04
obowiazuje do	obecnie
status	w opracowaniu https://inspire.ec.europa.eu/codelist/ProcessStepGeneralValue/elaboration
charakter ustalenia	ogólnie wiążące https://inspire.ec.europa.eu/codelist/RegulationNatureValue/generallyBinding
profil podstawowy	teren rolnictwa z zakazem zabudowy teren lasu teren zieleni naturalnej teren wód teren komunikacji teren ogrodów działkowych teren infrastruktury technicznej
profil dodatkowy	teren elektrowni słonecznej teren elektrowni geotermalnej teren elektrowni wodnej teren biogazowni teren zieleni urządzonej
geometria	



plan	https://www.gov.pl/zagospodarowanieprzestrzenne/app/AktPlanowaniaPrzestrzennego/PL.ZIPPZP.11425/281803-POG/1POG
strefa planistyczna	PL.ZIPPZP.11425_281803-POG_1POG-413SZ_20260409T100734
identifier	https://www.gov.pl/zagospodarowanieprzestrzenne/app/StrefaPlanistyczna/PL.ZIPPZP.11425/281803-POG/1POG-413SZ/20260409T100734
przestrzen nazw	PL.ZIPPZP.11425/281803-POG
lokalny id	1POG-413SZ
wersja id	20260409T100734
poczatek wersji obiektu	2026-04-09T10:07:34
nazwa	strefa wielofunkcyjna z zabudową zagrodową
oznaczenie	413SZ
symbol	SZ
obowiazuje od	2025-02-05
obowiazuje do	obecnie
status	w opracowaniu https://inspire.ec.europa.eu/codelist/ProcessStepGeneralValue/elaboration
charakter ustalenia	ogólnie wiążące https://inspire.ec.europa.eu/codelist/RegulationNatureValue/generallyBinding
profil podstawowy	teren zabudowy zagrodowej teren produkcji w gospodarstwach rolnych teren akwakultury i obsługi rybactwa teren komunikacji teren zieleni urządzonej teren ogrodów działkowych teren infrastruktury technicznej
profil dodatkowy	teren usług teren zieleni naturalnej teren lasu teren wód
maksymalna nadziemna intensywnosc zabudowy	0.9
maksymalny udzial powierzchni zabudowy	50%
maksymalna wysokosc zabudowy	12.0 m

minimalny udzial powierzchni biologicznie czynnej	30%
geometria	
plan	https://www.gov.pl/zagospodarowanieprzestrzenne/app /AktPlanowaniaPrzestrzennego/PL.ZIPPZP.11425/281803-POG/1POG
strefa planistyczna	PL.ZIPPZP.11425_281803-POG_1POG-414SO_20260312T085408
identifier	https://www.gov.pl/zagospodarowanieprzestrzenne/app /StrefaPlanistyczna/PL.ZIPPZP.11425/281803-POG/1POG-414SO /20260312T085408
przestrzen nazw	PL.ZIPPZP.11425/281803-POG
lokalny id	1POG-414SO
wersja id	20260312T085408
poczatek wersji obiektu	2026-03-12T08:54:08
nazwa	strefa otwarta
oznaczenie	414SO
symbol	SO
obowiazuje od	2025-02-04
obowiazuje do	obecnie
status	w opracowaniu https://inspire.ec.europa.eu/codelist/ProcessStepGeneralValue /elaboration
charakter ustalenia	ogólnie wiążące https://inspire.ec.europa.eu/codelist/RegulationNatureValue /generallyBinding
profil podstawowy	teren rolnictwa z zakazem zabudowy teren lasu teren zieleni naturalnej teren wód teren komunikacji teren ogrodów działkowych teren infrastruktury technicznej
geometria	



plan	https://www.gov.pl/zagospodarowanieprzestrzenne/app /AktPlanowaniaPrzestrzennego/PL.ZIPPZP.11425/281803-POG/1POG
strefa planistyczna	PL.ZIPPZP.11425_281803-POG_1POG-414SZ_20260615T073241
identifier	https://www.gov.pl/zagospodarowanieprzestrzenne/app /StrefaPlanistyczna/PL.ZIPPZP.11425/281803-POG/1POG-414SZ /20260615T073241
przestrzen nazw	PL.ZIPPZP.11425/281803-POG
lokalny id	1POG-414SZ
wersja id	20260615T073241
poczatek wersji obiektu	2026-06-15T07:32:41
nazwa	strefa wielofunkcyjna z zabudową zagrodową
oznaczenie	414SZ
symbol	SZ
obowiazuje od	2025-02-05
obowiazuje do	obecnie
status	w opracowaniu https://inspire.ec.europa.eu/codelist/ProcessStepGeneralValue /elaboration
charakter ustalenia	ogólnie wiążące https://inspire.ec.europa.eu/codelist/RegulationNatureValue /generallyBinding
profil podstawowy	teren zabudowy zagrodowej teren produkcji w gospodarstwach rolnych teren akwakultury i obsługi rybactwa teren komunikacji teren zieleni urządzonej teren ogrodów działkowych teren infrastruktury technicznej
profil dodatkowy	teren usług teren zieleni naturalnej teren lasu teren wód
maksymalna nadziemna intensywnosc zabudowy	0.9
maksymalny udzial powierzchni zabudowy	50%
maksymalna wysokosc zabudowy	12.0 m

minimalny udzial powierzchni biologicznie czynnej	30%
geometria	
plan	https://www.gov.pl/zagospodarowanieprzestrzenne/app/AktPlanowaniaPrzestrzennego/PL.ZIPPZP.11425/281803-POG/1POG
strefa planistyczna	PL.ZIPPZP.11425_281803-POG_1POG-415SO_20260313T132341
identifier	https://www.gov.pl/zagospodarowanieprzestrzenne/app/StrefaPlanistyczna/PL.ZIPPZP.11425/281803-POG/1POG-415SO/20260313T132341
przestrzen nazw	PL.ZIPPZP.11425/281803-POG
lokalny id	1POG-415SO
wersja id	20260313T132341
poczatek wersji obiektu	2026-03-13T13:23:41
nazwa	strefa otwarta
oznaczenie	415SO
symbol	SO
obowiazuje od	2025-02-04
obowiazuje do	obecnie
status	w opracowaniu https://inspire.ec.europa.eu/codelist/ProcessStepGeneralValue/elaboration
charakter ustalenia	ogólnie wiążące https://inspire.ec.europa.eu/codelist/RegulationNatureValue/generallyBinding
profil podstawowy	teren rolnictwa z zakazem zabudowy teren lasu teren zieleni naturalnej teren wód teren komunikacji teren ogrodów działkowych teren infrastruktury technicznej
geometria	



plan	https://www.gov.pl/zagospodarowanieprzestrzenne/app/AktPlanowaniaPrzestrzennego/PL.ZIPPZP.11425/281803-POG/1POG
strefa planistyczna	PL.ZIPPZP.11425_281803-POG_1POG-415SZ_20260311T103221
identifier	https://www.gov.pl/zagospodarowanieprzestrzenne/app/StrefaPlanistyczna/PL.ZIPPZP.11425/281803-POG/1POG-415SZ/20260311T103221
przestrzen nazw	PL.ZIPPZP.11425/281803-POG
lokalny id	1POG-415SZ
wersja id	20260311T103221
poczatek wersji obiektu	2026-03-11T10:32:21
nazwa	strefa wielofunkcyjna z zabudową zagrodową
oznaczenie	415SZ
symbol	SZ
obowiazuje od	2025-02-05
obowiazuje do	obecnie
status	w opracowaniu https://inspire.ec.europa.eu/codelist/ProcessStepGeneralValue/elaboration
charakter ustalenia	ogólnie wiążące https://inspire.ec.europa.eu/codelist/RegulationNatureValue/generallyBinding
profil podstawowy	teren zabudowy zagrodowej teren produkcji w gospodarstwach rolnych teren akwakultury i obsługi rybactwa teren komunikacji teren zieleni urządzonej teren ogrodów działkowych teren infrastruktury technicznej
profil dodatkowy	teren usług teren zieleni naturalnej teren lasu teren wód
maksymalna nadziemna intensywnosc zabudowy	0.9
maksymalny udzial powierzchni zabudowy	50%
maksymalna wysokosc zabudowy	12.0 m

minimalny udzial powierzchni biologicznie czynnej	30%
geometria	
plan	https://www.gov.pl/zagospodarowanieprzestrzenne/app/AktPlanowaniaPrzestrzennego/PL.ZIPPZP.11425/281803-POG/1POG
strefa planistyczna	PL.ZIPPZP.11425_281803-POG_1POG-416SO_20260312T085408
identifier	https://www.gov.pl/zagospodarowanieprzestrzenne/app/StrefaPlanistyczna/PL.ZIPPZP.11425/281803-POG/1POG-416SO/20260312T085408
przestrzen nazw	PL.ZIPPZP.11425/281803-POG
lokalny id	1POG-416SO
wersja id	20260312T085408
poczatek wersji obiektu	2026-03-12T08:54:08
nazwa	strefa otwarta
oznaczenie	416SO
symbol	SO
obowiazuje od	2025-02-04
obowiazuje do	obecnie
status	w opracowaniu https://inspire.ec.europa.eu/codelist/ProcessStepGeneralValue/elaboration
charakter ustalenia	ogólnie wiążące https://inspire.ec.europa.eu/codelist/RegulationNatureValue/generallyBinding
profil podstawowy	teren rolnictwa z zakazem zabudowy teren lasu teren zieleni naturalnej teren wód teren komunikacji teren ogrodów działkowych teren infrastruktury technicznej
geometria	



plan	https://www.gov.pl/zagospodarowanieprzestrzenne/app/AktPlanowaniaPrzestrzennego/PL.ZIPPZP.11425/281803-POG/1POG
strefa planistyczna	PL.ZIPPZP.11425_281803-POG_1POG-416SZ_20260312T102307
identifier	https://www.gov.pl/zagospodarowanieprzestrzenne/app/StrefaPlanistyczna/PL.ZIPPZP.11425/281803-POG/1POG-416SZ/20260312T102307
przestrzen nazw	PL.ZIPPZP.11425/281803-POG
lokalny id	1POG-416SZ
wersja id	20260312T102307
poczatek wersji obiektu	2026-03-12T10:23:07
nazwa	strefa wielofunkcyjna z zabudową zagrodową
oznaczenie	416SZ
symbol	SZ
obowiazuje od	2025-02-05
obowiazuje do	obecnie
status	w opracowaniu https://inspire.ec.europa.eu/codelist/ProcessStepGeneralValue/elaboration
charakter ustalenia	ogólnie wiążące https://inspire.ec.europa.eu/codelist/RegulationNatureValue/generallyBinding
profil podstawowy	teren zabudowy zagrodowej teren produkcji w gospodarstwach rolnych teren akwakultury i obsługi rybactwa teren komunikacji teren zieleni urządzonej teren ogrodów działkowych teren infrastruktury technicznej
profil dodatkowy	teren usług teren zieleni naturalnej teren lasu teren wód
maksymalna nadziemna intensywnosc zabudowy	0.9
maksymalny udzial powierzchni zabudowy	50%
maksymalna wysokosc zabudowy	12.0 m

minimalny udzial powierzchni biologicznie czynnej	30%
geometria	
plan	https://www.gov.pl/zagospodarowanieprzestrzenne/app/AktPlanowaniaPrzestrzennego/PL.ZIPPZP.11425/281803-POG/1POG
strefa planistyczna	PL.ZIPPZP.11425_281803-POG_1POG-417SO_20260312T085408
identifier	https://www.gov.pl/zagospodarowanieprzestrzenne/app/StrefaPlanistyczna/PL.ZIPPZP.11425/281803-POG/1POG-417SO/20260312T085408
przestrzen nazw	PL.ZIPPZP.11425/281803-POG
lokalny id	1POG-417SO
wersja id	20260312T085408
poczatek wersji obiektu	2026-03-12T08:54:08
nazwa	strefa otwarta
oznaczenie	417SO
symbol	SO
obowiazuje od	2025-02-04
obowiazuje do	obecnie
status	w opracowaniu https://inspire.ec.europa.eu/codelist/ProcessStepGeneralValue/elaboration
charakter ustalenia	ogólnie wiążące https://inspire.ec.europa.eu/codelist/RegulationNatureValue/generallyBinding
profil podstawowy	teren rolnictwa z zakazem zabudowy teren lasu teren zieleni naturalnej teren wód teren komunikacji teren ogrodów działkowych teren infrastruktury technicznej
profil dodatkowy	teren elektrowni słonecznej teren elektrowni geotermalnej teren elektrowni wodnej teren biogazowni teren zieleni urządzonej
geometria	



plan	https://www.gov.pl/zagospodarowanieprzestrzenne/app/AktPlanowaniaPrzestrzennego/PL.ZIPPZP.11425/281803-POG/1POG
strefa planistyczna	PL.ZIPPZP.11425_281803-POG_1POG-417SZ_20250311T084532
identifier	https://www.gov.pl/zagospodarowanieprzestrzenne/app/StrefaPlanistyczna/PL.ZIPPZP.11425/281803-POG/1POG-417SZ/20250311T084532
przestrzen nazw	PL.ZIPPZP.11425/281803-POG
lokalny id	1POG-417SZ
wersja id	20250311T084532
poczatek wersji obiektu	2025-03-11T08:45:32
nazwa	strefa wielofunkcyjna z zabudową zagrodową
oznaczenie	417SZ
symbol	SZ
obowiazuje od	2025-02-05
obowiazuje do	obecnie
status	w opracowaniu https://inspire.ec.europa.eu/codelist/ProcessStepGeneralValue/elaboration
charakter ustalenia	ogólnie wiążące https://inspire.ec.europa.eu/codelist/RegulationNatureValue/generallyBinding
profil podstawowy	teren zabudowy zagrodowej teren produkcji w gospodarstwach rolnych teren akwakultury i obsługi rybactwa teren komunikacji teren zieleni urządzonej teren ogrodów działkowych teren infrastruktury technicznej
profil dodatkowy	teren usług teren zieleni naturalnej teren lasu teren wód
maksymalna nadziemna intensywnosc zabudowy	0.9
maksymalny udzial powierzchni zabudowy	50%
maksymalna wysokosc zabudowy	12.0 m

minimalny udzial powierzchni biologicznie czynnej	30%
geometria	
plan	https://www.gov.pl/zagospodarowanieprzestrzenne/app/AktPlanowaniaPrzestrzennego/PL.ZIPPZP.11425/281803-POG/1POG

strefa planistyczna	PL.ZIPPZP.11425_281803-POG_1POG-418SO_20260312T085408
identifier	https://www.gov.pl/zagospodarowanieprzestrzenne/app/StrefaPlanistyczna/PL.ZIPPZP.11425/281803-POG/1POG-418SO/20260312T085408
przestrzen nazw	PL.ZIPPZP.11425/281803-POG
lokalny id	1POG-418SO
wersja id	20260312T085408
poczatek wersji obiektu	2026-03-12T08:54:08
nazwa	strefa otwarta
oznaczenie	418SO
symbol	SO
obowiazuje od	2025-02-04
obowiazuje do	obecnie
status	w opracowaniu https://inspire.ec.europa.eu/codelist/ProcessStepGeneralValue/elaboration
charakter ustalenia	ogólnie wiążące https://inspire.ec.europa.eu/codelist/RegulationNatureValue/generallyBinding
profil podstawowy	teren rolnictwa z zakazem zabudowy teren lasu teren zieleni naturalnej teren wód teren komunikacji teren ogrodów działkowych teren infrastruktury technicznej
geometria	



plan	https://www.gov.pl/zagospodarowanieprzestrzenne/app/AktPlanowaniaPrzestrzennego/PL.ZIPPZP.11425/281803-POG/1POG
strefa planistyczna	PL.ZIPPZP.11425_281803-POG_1POG-418SZ_20260616T135518
identifier	https://www.gov.pl/zagospodarowanieprzestrzenne/app/StrefaPlanistyczna/PL.ZIPPZP.11425/281803-POG/1POG-418SZ/20260616T135518
przestrzen nazw	PL.ZIPPZP.11425/281803-POG
lokalny id	1POG-418SZ
wersja id	20260616T135518
poczatek wersji obiektu	2026-06-16T13:55:18
nazwa	strefa wielofunkcyjna z zabudową zagrodową
oznaczenie	418SZ
symbol	SZ
obowiazuje od	2025-02-05
obowiazuje do	obecnie
status	w opracowaniu https://inspire.ec.europa.eu/codelist/ProcessStepGeneralValue/elaboration
charakter ustalenia	ogólnie wiążące https://inspire.ec.europa.eu/codelist/RegulationNatureValue/generallyBinding
profil podstawowy	teren zabudowy zagrodowej teren produkcji w gospodarstwach rolnych teren akwakultury i obsługi rybactwa teren komunikacji teren zieleni urządzonej teren ogrodów działkowych teren infrastruktury technicznej
profil dodatkowy	teren usług teren zieleni naturalnej teren lasu teren wód
maksymalna nadziemna intensywnosc zabudowy	0.9
maksymalny udzial powierzchni zabudowy	50%
maksymalna wysokosc zabudowy	12.0 m

minimalny udzial powierzchni biologicznie czynnej	30%
geometria	
plan	https://www.gov.pl/zagospodarowanieprzestrzenne/app/AktPlanowaniaPrzestrzennego/PL.ZIPPZP.11425/281803-POG/1POG
strefa planistyczna	PL.ZIPPZP.11425_281803-POG_1POG-419SO_20260312T085408
identifier	https://www.gov.pl/zagospodarowanieprzestrzenne/app/StrefaPlanistyczna/PL.ZIPPZP.11425/281803-POG/1POG-419SO/20260312T085408
przestrzen nazw	PL.ZIPPZP.11425/281803-POG
lokalny id	1POG-419SO
wersja id	20260312T085408
poczatek wersji obiektu	2026-03-12T08:54:08
nazwa	strefa otwarta
oznaczenie	419SO
symbol	SO
obowiazuje od	2025-02-04
obowiazuje do	obecnie
status	w opracowaniu https://inspire.ec.europa.eu/codelist/ProcessStepGeneralValue/elaboration
charakter ustalenia	ogólnie wiążące https://inspire.ec.europa.eu/codelist/RegulationNatureValue/generallyBinding
profil podstawowy	teren rolnictwa z zakazem zabudowy teren lasu teren zieleni naturalnej teren wód teren komunikacji teren ogrodów działkowych teren infrastruktury technicznej
geometria	



plan	https://www.gov.pl/zagospodarowanieprzestrzenne/app/AktPlanowaniaPrzestrzennego/PL.ZIPPZP.11425/281803-POG/1POG
strefa planistyczna	PL.ZIPPZP.11425_281803-POG_1POG-419SZ_20260617T082425
identifier	https://www.gov.pl/zagospodarowanieprzestrzenne/app/StrefaPlanistyczna/PL.ZIPPZP.11425/281803-POG/1POG-419SZ/20260617T082425
przestrzen nazw	PL.ZIPPZP.11425/281803-POG
lokalny id	1POG-419SZ
wersja id	20260617T082425
poczatek wersji obiektu	2026-06-17T08:24:25
nazwa	strefa wielofunkcyjna z zabudową zagrodową
oznaczenie	419SZ
symbol	SZ
obowiazuje od	2025-02-05
obowiazuje do	obecnie
status	w opracowaniu https://inspire.ec.europa.eu/codelist/ProcessStepGeneralValue/elaboration
charakter ustalenia	ogólnie wiążące https://inspire.ec.europa.eu/codelist/RegulationNatureValue/generallyBinding
profil podstawowy	teren zabudowy zagrodowej teren produkcji w gospodarstwach rolnych teren akwakultury i obsługi rybactwa teren komunikacji teren zieleni urządzonej teren ogrodów działkowych teren infrastruktury technicznej
profil dodatkowy	teren usług teren zieleni naturalnej teren lasu teren wód
maksymalna nadziemna intensywnosc zabudowy	0.9
maksymalny udzial powierzchni zabudowy	50%
maksymalna wysokosc zabudowy	12.0 m

minimalny udzial powierzchni biologicznie czynnej	30%
geometria	
plan	https://www.gov.pl/zagospodarowanieprzestrzenne/app/AktPlanowaniaPrzestrzennego/PL.ZIPPZP.11425/281803-POG/1POG
strefa planistyczna	PL.ZIPPZP.11425_281803-POG_1POG-420SO_20260312T100846
identifier	https://www.gov.pl/zagospodarowanieprzestrzenne/app/StrefaPlanistyczna/PL.ZIPPZP.11425/281803-POG/1POG-420SO/20260312T100846
przestrzen nazw	PL.ZIPPZP.11425/281803-POG
lokalny id	1POG-420SO
wersja id	20260312T100846
poczatek wersji obiektu	2026-03-12T10:08:46
nazwa	strefa otwarta
oznaczenie	420SO
symbol	SO
obowiazuje od	2025-02-04
obowiazuje do	obecnie
status	w opracowaniu https://inspire.ec.europa.eu/codelist/ProcessStepGeneralValue/elaboration
charakter ustalenia	ogólnie wiążące https://inspire.ec.europa.eu/codelist/RegulationNatureValue/generallyBinding
profil podstawowy	teren rolnictwa z zakazem zabudowy teren lasu teren zieleni naturalnej teren wód teren komunikacji teren ogrodów działkowych teren infrastruktury technicznej
geometria	



plan	https://www.gov.pl/zagospodarowanieprzestrzenne/app/AktPlanowaniaPrzestrzennego/PL.ZIPPZP.11425/281803-POG/1POG
strefa planistyczna	PL.ZIPPZP.11425_281803-POG_1POG-420SZ_20260407T064032
identifier	https://www.gov.pl/zagospodarowanieprzestrzenne/app/StrefaPlanistyczna/PL.ZIPPZP.11425/281803-POG/1POG-420SZ/20260407T064032
przestrzen nazw	PL.ZIPPZP.11425/281803-POG
lokalny id	1POG-420SZ
wersja id	20260407T064032
poczatek wersji obiektu	2026-04-07T06:40:32
nazwa	strefa wielofunkcyjna z zabudową zagrodową
oznaczenie	420SZ
symbol	SZ
obowiazuje od	2025-02-05
obowiazuje do	obecnie
status	w opracowaniu https://inspire.ec.europa.eu/codelist/ProcessStepGeneralValue/elaboration
charakter ustalenia	ogólnie wiążące https://inspire.ec.europa.eu/codelist/RegulationNatureValue/generallyBinding
profil podstawowy	teren zabudowy zagrodowej teren produkcji w gospodarstwach rolnych teren akwakultury i obsługi rybactwa teren komunikacji teren zieleni urządzonej teren ogrodów działkowych teren infrastruktury technicznej
profil dodatkowy	teren usług teren zieleni naturalnej teren lasu teren wód
maksymalna nadziemna intensywnosc zabudowy	0.9
maksymalny udzial powierzchni zabudowy	50%
maksymalna wysokosc zabudowy	12.0 m

minimalny udzial powierzchni biologicznie czynnej	30%
geometria	
plan	https://www.gov.pl/zagospodarowanieprzestrzenne/app/AktPlanowaniaPrzestrzennego/PL.ZIPPZP.11425/281803-POG/1POG
strefa planistyczna	PL.ZIPPZP.11425_281803-POG_1POG-421SO_20260312T085408
identifier	https://www.gov.pl/zagospodarowanieprzestrzenne/app/StrefaPlanistyczna/PL.ZIPPZP.11425/281803-POG/1POG-421SO/20260312T085408
przestrzen nazw	PL.ZIPPZP.11425/281803-POG
lokalny id	1POG-421SO
wersja id	20260312T085408
poczatek wersji obiektu	2026-03-12T08:54:08
nazwa	strefa otwarta
oznaczenie	421SO
symbol	SO
obowiazuje od	2025-02-04
obowiazuje do	obecnie
status	w opracowaniu https://inspire.ec.europa.eu/codelist/ProcessStepGeneralValue/elaboration
charakter ustalenia	ogólnie wiążące https://inspire.ec.europa.eu/codelist/RegulationNatureValue/generallyBinding
profil podstawowy	teren rolnictwa z zakazem zabudowy teren lasu teren zieleni naturalnej teren wód teren komunikacji teren ogrodów działkowych teren infrastruktury technicznej
geometria	

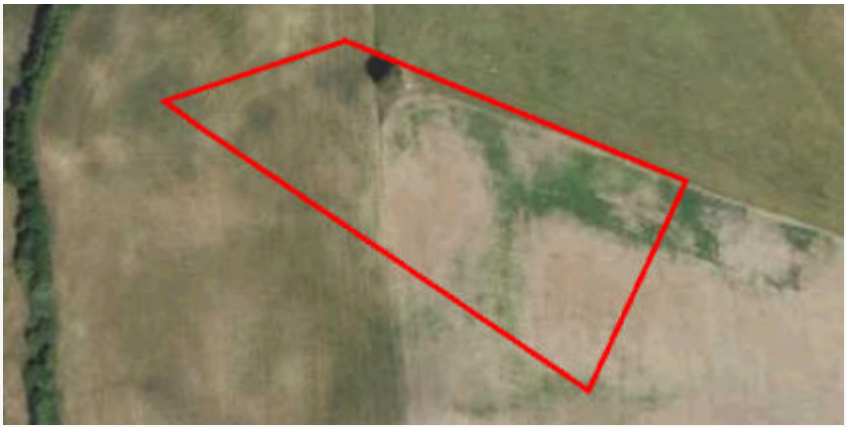

plan	https://www.gov.pl/zagospodarowanieprzestrzenne/app/AktPlanowaniaPrzestrzennego/PL.ZIPPZP.11425/281803-POG/1POG
strefa planistyczna	PL.ZIPPZP.11425_281803-POG_1POG-421SZ_20260618T082136
identifier	https://www.gov.pl/zagospodarowanieprzestrzenne/app/StrefaPlanistyczna/PL.ZIPPZP.11425/281803-POG/1POG-421SZ/20260618T082136
przestrzen nazw	PL.ZIPPZP.11425/281803-POG
lokalny id	1POG-421SZ
wersja id	20260618T082136
poczatek wersji obiektu	2026-06-18T08:21:36
nazwa	strefa wielofunkcyjna z zabudową zagrodową
oznaczenie	421SZ
symbol	SZ
obowiazuje od	2025-02-05
obowiazuje do	obecnie
status	w opracowaniu https://inspire.ec.europa.eu/codelist/ProcessStepGeneralValue/elaboration
charakter ustalenia	ogólnie wiążące https://inspire.ec.europa.eu/codelist/RegulationNatureValue/generallyBinding
profil podstawowy	teren zabudowy zagrodowej teren produkcji w gospodarstwach rolnych teren akwakultury i obsługi rybactwa teren komunikacji teren zieleni urządzonej teren ogrodów działkowych teren infrastruktury technicznej
profil dodatkowy	teren usług teren zieleni naturalnej teren lasu teren wód
maksymalna nadziemna intensywnosc zabudowy	0.9
maksymalny udzial powierzchni zabudowy	50%
maksymalna wysokosc zabudowy	12.0 m

minimalny udzial powierzchni biologicznie czynnej	30%
geometria	
plan	https://www.gov.pl/zagospodarowanieprzestrzenne/app/AktPlanowaniaPrzestrzennego/PL.ZIPPZP.11425/281803-POG/1POG
strefa planistyczna	PL.ZIPPZP.11425_281803-POG_1POG-422SO_20260312T113259
identifier	https://www.gov.pl/zagospodarowanieprzestrzenne/app/StrefaPlanistyczna/PL.ZIPPZP.11425/281803-POG/1POG-422SO/20260312T113259
przestrzen nazw	PL.ZIPPZP.11425/281803-POG
lokalny id	1POG-422SO
wersja id	20260312T113259
poczatek wersji obiektu	2026-03-12T11:32:59
nazwa	strefa otwarta
oznaczenie	422SO
symbol	SO
obowiazuje od	2025-02-04
obowiazuje do	obecnie
status	w opracowaniu https://inspire.ec.europa.eu/codelist/ProcessStepGeneralValue/elaboration
charakter ustalenia	ogólnie wiążące https://inspire.ec.europa.eu/codelist/RegulationNatureValue/generallyBinding
profil podstawowy	teren rolnictwa z zakazem zabudowy teren lasu teren zieleni naturalnej teren wód teren komunikacji teren ogrodów działkowych teren infrastruktury technicznej
geometria	



plan	https://www.gov.pl/zagospodarowanieprzestrzenne/app /AktPlanowaniaPrzestrzennego/PL.ZIPPZP.11425/281803-POG/1POG
strefa planistyczna	PL.ZIPPZP.11425_281803-POG_1POG-422SZ_20260709T083234
identifier	https://www.gov.pl/zagospodarowanieprzestrzenne/app /StrefaPlanistyczna/PL.ZIPPZP.11425/281803-POG/1POG-422SZ /20260709T083234
przestrzen nazw	PL.ZIPPZP.11425/281803-POG
lokalny id	1POG-422SZ
wersja id	20260709T083234
poczatek wersji obiektu	2026-07-09T08:32:34
nazwa	strefa wielofunkcyjna z zabudową zagrodową
oznaczenie	422SZ
symbol	SZ
obowiazuje od	2025-02-05
obowiazuje do	obecnie
status	w opracowaniu https://inspire.ec.europa.eu/codelist/ProcessStepGeneralValue /elaboration
charakter ustalenia	ogólnie wiążące https://inspire.ec.europa.eu/codelist/RegulationNatureValue /generallyBinding
profil podstawowy	teren zabudowy zagrodowej teren produkcji w gospodarstwach rolnych teren akwakultury i obsługi rybactwa teren komunikacji teren zieleni urządzonej teren ogrodów działkowych teren infrastruktury technicznej
profil dodatkowy	teren usług teren zieleni naturalnej teren lasu teren wód
maksymalna nadziemna intensywnosc zabudowy	0.9
maksymalny udzial powierzchni zabudowy	50%
maksymalna wysokosc zabudowy	12.0 m

minimalny udzial powierzchni biologicznie czynnej	30%
geometria	
plan	https://www.gov.pl/zagospodarowanieprzestrzenne/app/AktPlanowaniaPrzestrzennego/PL.ZIPPZP.11425/281803-POG/1POG
strefa planistyczna	PL.ZIPPZP.11425_281803-POG_1POG-423SO_20260312T085408
identifier	https://www.gov.pl/zagospodarowanieprzestrzenne/app/StrefaPlanistyczna/PL.ZIPPZP.11425/281803-POG/1POG-423SO/20260312T085408
przestrzen nazw	PL.ZIPPZP.11425/281803-POG
lokalny id	1POG-423SO
wersja id	20260312T085408
poczatek wersji obiektu	2026-03-12T08:54:08
nazwa	strefa otwarta
oznaczenie	423SO
symbol	SO
obowiazuje od	2025-02-04
obowiazuje do	obecnie
status	w opracowaniu https://inspire.ec.europa.eu/codelist/ProcessStepGeneralValue/elaboration
charakter ustalenia	ogólnie wiążące https://inspire.ec.europa.eu/codelist/RegulationNatureValue/generallyBinding
profil podstawowy	teren rolnictwa z zakazem zabudowy teren lasu teren zieleni naturalnej teren wód teren komunikacji teren ogrodów działkowych teren infrastruktury technicznej
geometria	



plan	https://www.gov.pl/zagospodarowanieprzestrzenne/app/AktPlanowaniaPrzestrzennego/PL.ZIPPZP.11425/281803-POG/1POG
strefa planistyczna	PL.ZIPPZP.11425_281803-POG_1POG-423SZ_20260709T083922
identifier	https://www.gov.pl/zagospodarowanieprzestrzenne/app/StrefaPlanistyczna/PL.ZIPPZP.11425/281803-POG/1POG-423SZ/20260709T083922
przestrzen nazw	PL.ZIPPZP.11425/281803-POG
lokalny id	1POG-423SZ
wersja id	20260709T083922
poczatek wersji obiektu	2026-07-09T08:39:22
nazwa	strefa wielofunkcyjna z zabudową zagrodową
oznaczenie	423SZ
symbol	SZ
obowiazuje od	2025-02-05
obowiazuje do	obecnie
status	w opracowaniu https://inspire.ec.europa.eu/codelist/ProcessStepGeneralValue/elaboration
charakter ustalenia	ogólnie wiążące https://inspire.ec.europa.eu/codelist/RegulationNatureValue/generallyBinding
profil podstawowy	teren zabudowy zagrodowej teren produkcji w gospodarstwach rolnych teren akwakultury i obsługi rybactwa teren komunikacji teren zieleni urządzonej teren ogrodów działkowych teren infrastruktury technicznej
profil dodatkowy	teren usług teren zieleni naturalnej teren lasu teren wód
maksymalna nadziemna intensywnosc zabudowy	0.9
maksymalny udzial powierzchni zabudowy	50%
maksymalna wysokosc zabudowy	12.0 m

minimalny udzial powierzchni biologicznie czynnej	30%
geometria	
plan	https://www.gov.pl/zagospodarowanieprzestrzenne/app/AktPlanowaniaPrzestrzennego/PL.ZIPPZP.11425/281803-POG/1POG
strefa planistyczna	PL.ZIPPZP.11425_281803-POG_1POG-424SO_20260312T085408
identifier	https://www.gov.pl/zagospodarowanieprzestrzenne/app/StrefaPlanistyczna/PL.ZIPPZP.11425/281803-POG/1POG-424SO/20260312T085408
przestrzen nazw	PL.ZIPPZP.11425/281803-POG
lokalny id	1POG-424SO
wersja id	20260312T085408
poczatek wersji obiektu	2026-03-12T08:54:08
nazwa	strefa otwarta
oznaczenie	424SO
symbol	SO
obowiazuje od	2025-02-04
obowiazuje do	obecnie
status	w opracowaniu https://inspire.ec.europa.eu/codelist/ProcessStepGeneralValue/elaboration
charakter ustalenia	ogólnie wiążące https://inspire.ec.europa.eu/codelist/RegulationNatureValue/generallyBinding
profil podstawowy	teren rolnictwa z zakazem zabudowy teren lasu teren zieleni naturalnej teren wód teren komunikacji teren ogrodów działkowych teren infrastruktury technicznej
geometria	



plan	https://www.gov.pl/zagospodarowanieprzestrzenne/app /AktPlanowaniaPrzestrzennego/PL.ZIPPZP.11425/281803-POG/1POG

strefa planistyczna	PL.ZIPPZP.11425_281803-POG_1POG-424SZ_20260709T084703
identifier	https://www.gov.pl/zagospodarowanieprzestrzenne/app /StrefaPlanistyczna/PL.ZIPPZP.11425/281803-POG/1POG-424SZ /20260709T084703
przestrzen nazw	PL.ZIPPZP.11425/281803-POG
lokalny id	1POG-424SZ
wersja id	20260709T084703
poczatek wersji obiektu	2026-07-09T08:47:03
nazwa	strefa wielofunkcyjna z zabudową zagrodową
oznaczenie	424SZ
symbol	SZ
obowiazuje od	2025-02-05
obowiazuje do	obecnie
status	w opracowaniu https://inspire.ec.europa.eu/codelist/ProcessStepGeneralValue /elaboration
charakter ustalenia	ogólnie wiążące https://inspire.ec.europa.eu/codelist/RegulationNatureValue /generallyBinding
profil podstawowy	teren zabudowy zagrodowej teren produkcji w gospodarstwach rolnych teren akwakultury i obsługi rybactwa teren komunikacji teren zieleni urządzonej teren ogrodów działkowych teren infrastruktury technicznej
profil dodatkowy	teren usług teren zieleni naturalnej teren lasu teren wód
maksymalna nadziemna intensywnosc zabudowy	0.9
maksymalny udzial powierzchni zabudowy	50%
maksymalna wysokosc zabudowy	12.0 m

minimalny udzial powierzchni biologicznie czynnej	30%
geometria	
plan	https://www.gov.pl/zagospodarowanieprzestrzenne/app/AktPlanowaniaPrzestrzennego/PL.ZIPPZP.11425/281803-POG/1POG
strefa planistyczna	PL.ZIPPZP.11425_281803-POG_1POG-425SO_20260312T085408
identifier	https://www.gov.pl/zagospodarowanieprzestrzenne/app/StrefaPlanistyczna/PL.ZIPPZP.11425/281803-POG/1POG-425SO/20260312T085408
przestrzen nazw	PL.ZIPPZP.11425/281803-POG
lokalny id	1POG-425SO
wersja id	20260312T085408
poczatek wersji obiektu	2026-03-12T08:54:08
nazwa	strefa otwarta
oznaczenie	425SO
symbol	SO
obowiazuje od	2025-02-04
obowiazuje do	obecnie
status	w opracowaniu https://inspire.ec.europa.eu/codelist/ProcessStepGeneralValue/elaboration
charakter ustalenia	ogólnie wiążące https://inspire.ec.europa.eu/codelist/RegulationNatureValue/generallyBinding
profil podstawowy	teren rolnictwa z zakazem zabudowy teren lasu teren zieleni naturalnej teren wód teren komunikacji teren ogrodów działkowych teren infrastruktury technicznej
geometria	



plan	https://www.gov.pl/zagospodarowanieprzestrzenne/app /AktPlanowaniaPrzestrzennego/PL.ZIPPZP.11425/281803-POG/1POG

strefa planistyczna	PL.ZIPPZP.11425_281803-POG_1POG-425SZ_20260710T082349
identifier	https://www.gov.pl/zagospodarowanieprzestrzenne/app /StrefaPlanistyczna/PL.ZIPPZP.11425/281803-POG/1POG-425SZ /20260710T082349
przestrzen nazw	PL.ZIPPZP.11425/281803-POG
lokalny id	1POG-425SZ
wersja id	20260710T082349
poczatek wersji obiektu	2026-07-10T08:23:49
nazwa	strefa wielofunkcyjna z zabudową zagrodową
oznaczenie	425SZ
symbol	SZ
obowiazuje od	2025-02-05
obowiazuje do	obecnie
status	w opracowaniu https://inspire.ec.europa.eu/codelist/ProcessStepGeneralValue /elaboration
charakter ustalenia	ogólnie wiążące https://inspire.ec.europa.eu/codelist/RegulationNatureValue /generallyBinding
profil podstawowy	teren zabudowy zagrodowej teren produkcji w gospodarstwach rolnych teren akwakultury i obsługi rybactwa teren komunikacji teren zieleni urządzonej teren ogrodów działkowych teren infrastruktury technicznej
profil dodatkowy	teren usług teren zieleni naturalnej teren lasu teren wód
maksymalna nadziemna intensywnosc zabudowy	0.9
maksymalny udzial powierzchni zabudowy	50%
maksymalna wysokosc zabudowy	12.0 m

minimalny udzial powierzchni biologicznie czynnej	30%
geometria	
plan	https://www.gov.pl/zagospodarowanieprzestrzenne/app/AktPlanowaniaPrzestrzennego/PL.ZIPPZP.11425/281803-POG/1POG
strefa planistyczna	PL.ZIPPZP.11425_281803-POG_1POG-426SO_20260312T085408
identifier	https://www.gov.pl/zagospodarowanieprzestrzenne/app/StrefaPlanistyczna/PL.ZIPPZP.11425/281803-POG/1POG-426SO/20260312T085408
przestrzen nazw	PL.ZIPPZP.11425/281803-POG
lokalny id	1POG-426SO
wersja id	20260312T085408
poczatek wersji obiektu	2026-03-12T08:54:08
nazwa	strefa otwarta
oznaczenie	426SO
symbol	SO
obowiazuje od	2025-02-04
obowiazuje do	obecnie
status	w opracowaniu https://inspire.ec.europa.eu/codelist/ProcessStepGeneralValue/elaboration
charakter ustalenia	ogólnie wiążące https://inspire.ec.europa.eu/codelist/RegulationNatureValue/generallyBinding
profil podstawowy	teren rolnictwa z zakazem zabudowy teren lasu teren zieleni naturalnej teren wód teren komunikacji teren ogrodów działkowych teren infrastruktury technicznej
geometria	



plan	https://www.gov.pl/zagospodarowanieprzestrzenne/app /AktPlanowaniaPrzestrzennego/PL.ZIPPZP.11425/281803-POG/1POG
strefa planistyczna	PL.ZIPPZP.11425_281803-POG_1POG-426SZ_20260710T082620
identifier	https://www.gov.pl/zagospodarowanieprzestrzenne/app /StrefaPlanistyczna/PL.ZIPPZP.11425/281803-POG/1POG-426SZ /20260710T082620
przestrzen nazw	PL.ZIPPZP.11425/281803-POG
lokalny id	1POG-426SZ
wersja id	20260710T082620
poczatek wersji obiektu	2026-07-10T08:26:20
nazwa	strefa wielofunkcyjna z zabudową zagrodową
oznaczenie	426SZ
symbol	SZ
obowiazuje od	2025-02-05
obowiazuje do	obecnie
status	w opracowaniu https://inspire.ec.europa.eu/codelist/ProcessStepGeneralValue /elaboration
charakter ustalenia	ogólnie wiążące https://inspire.ec.europa.eu/codelist/RegulationNatureValue /generallyBinding
profil podstawowy	teren zabudowy zagrodowej teren produkcji w gospodarstwach rolnych teren akwakultury i obsługi rybactwa teren komunikacji teren zieleni urządzonej teren ogrodów działkowych teren infrastruktury technicznej
profil dodatkowy	teren usług teren zieleni naturalnej teren lasu teren wód
maksymalna nadziemna intensywnosc zabudowy	0.9
maksymalny udzial powierzchni zabudowy	50%
maksymalna wysokosc zabudowy	12.0 m

minimalny udzial powierzchni biologicznie czynnej	30%
geometria	
plan	https://www.gov.pl/zagospodarowanieprzestrzenne/app/AktPlanowaniaPrzestrzennego/PL.ZIPPZP.11425/281803-POG/1POG
strefa planistyczna	PL.ZIPPZP.11425_281803-POG_1POG-427SO_20260312T085408
identifier	https://www.gov.pl/zagospodarowanieprzestrzenne/app/StrefaPlanistyczna/PL.ZIPPZP.11425/281803-POG/1POG-427SO/20260312T085408
przestrzen nazw	PL.ZIPPZP.11425/281803-POG
lokalny id	1POG-427SO
wersja id	20260312T085408
poczatek wersji obiektu	2026-03-12T08:54:08
nazwa	strefa otwarta
oznaczenie	427SO
symbol	SO
obowiazuje od	2025-02-04
obowiazuje do	obecnie
status	w opracowaniu https://inspire.ec.europa.eu/codelist/ProcessStepGeneralValue/elaboration
charakter ustalenia	ogólnie wiążące https://inspire.ec.europa.eu/codelist/RegulationNatureValue/generallyBinding
profil podstawowy	teren rolnictwa z zakazem zabudowy teren lasu teren zieleni naturalnej teren wód teren komunikacji teren ogrodów działkowych teren infrastruktury technicznej
geometria	



plan	https://www.gov.pl/zagospodarowanieprzestrzenne/app/AktPlanowaniaPrzestrzennego/PL.ZIPPZP.11425/281803-POG/1POG
strefa planistyczna	PL.ZIPPZP.11425_281803-POG_1POG-427SZ_20260402T143743
identifier	https://www.gov.pl/zagospodarowanieprzestrzenne/app/StrefaPlanistyczna/PL.ZIPPZP.11425/281803-POG/1POG-427SZ/20260402T143743
przestrzen nazw	PL.ZIPPZP.11425/281803-POG
lokalny id	1POG-427SZ
wersja id	20260402T143743
poczatek wersji obiektu	2026-04-02T14:37:43
nazwa	strefa wielofunkcyjna z zabudową zagrodową
oznaczenie	427SZ
symbol	SZ
obowiazuje od	2025-02-05
obowiazuje do	obecnie
status	w opracowaniu https://inspire.ec.europa.eu/codelist/ProcessStepGeneralValue/elaboration
charakter ustalenia	ogólnie wiążące https://inspire.ec.europa.eu/codelist/RegulationNatureValue/generallyBinding
profil podstawowy	teren zabudowy zagrodowej teren produkcji w gospodarstwach rolnych teren akwakultury i obsługi rybactwa teren komunikacji teren zieleni urządzonej teren ogrodów działkowych teren infrastruktury technicznej
profil dodatkowy	teren usług teren zieleni naturalnej teren lasu teren wód
maksymalna nadziemna intensywnosc zabudowy	0.9
maksymalny udzial powierzchni zabudowy	50%
maksymalna wysokosc zabudowy	12.0 m

minimalny udzial powierzchni biologicznie czynnej	30%
geometria	
plan	https://www.gov.pl/zagospodarowanieprzestrzenne/app/AktPlanowaniaPrzestrzennego/PL.ZIPPZP.11425/281803-POG/1POG
strefa planistyczna	PL.ZIPPZP.11425_281803-POG_1POG-428SO_20260312T085408
identifier	https://www.gov.pl/zagospodarowanieprzestrzenne/app/StrefaPlanistyczna/PL.ZIPPZP.11425/281803-POG/1POG-428SO/20260312T085408
przestrzen nazw	PL.ZIPPZP.11425/281803-POG
lokalny id	1POG-428SO
wersja id	20260312T085408
poczatek wersji obiektu	2026-03-12T08:54:08
nazwa	strefa otwarta
oznaczenie	428SO
symbol	SO
obowiazuje od	2025-02-04
obowiazuje do	obecnie
status	w opracowaniu https://inspire.ec.europa.eu/codelist/ProcessStepGeneralValue/elaboration
charakter ustalenia	ogólnie wiążące https://inspire.ec.europa.eu/codelist/RegulationNatureValue/generallyBinding
profil podstawowy	teren rolnictwa z zakazem zabudowy teren lasu teren zieleni naturalnej teren wód teren komunikacji teren ogrodów działkowych teren infrastruktury technicznej
geometria	

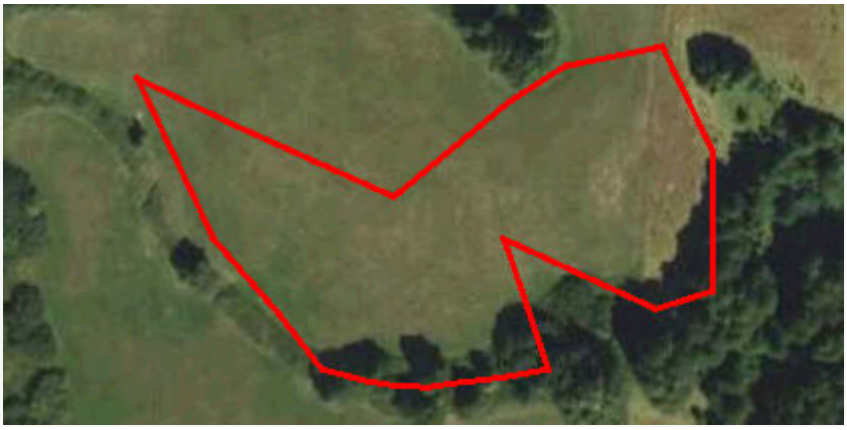

plan	https://www.gov.pl/zagospodarowanieprzestrzenne/app/AktPlanowaniaPrzestrzennego/PL.ZIPPZP.11425/281803-POG/1POG
strefa planistyczna	PL.ZIPPZP.11425_281803-POG_1POG-428SZ_20260903T065224
identifier	https://www.gov.pl/zagospodarowanieprzestrzenne/app/StrefaPlanistyczna/PL.ZIPPZP.11425/281803-POG/1POG-428SZ/20260903T065224
przestrzen nazw	PL.ZIPPZP.11425/281803-POG
lokalny id	1POG-428SZ
wersja id	20260903T065224
poczatek wersji obiektu	2026-09-03T06:52:24
nazwa	strefa wielofunkcyjna z zabudową zagrodową
oznaczenie	428SZ
symbol	SZ
obowiazuje od	2025-02-05
obowiazuje do	obecnie
status	w opracowaniu https://inspire.ec.europa.eu/codelist/ProcessStepGeneralValue/elaboration
charakter ustalenia	ogólnie wiążące https://inspire.ec.europa.eu/codelist/RegulationNatureValue/generallyBinding
profil podstawowy	teren zabudowy zagrodowej teren produkcji w gospodarstwach rolnych teren akwakultury i obsługi rybactwa teren komunikacji teren zieleni urządzonej teren ogrodów działkowych teren infrastruktury technicznej
profil dodatkowy	teren usług teren zieleni naturalnej teren lasu teren wód
maksymalna nadziemna intensywnosc zabudowy	0.9
maksymalny udzial powierzchni zabudowy	50%
maksymalna wysokosc zabudowy	12.0 m

minimalny udzial powierzchni biologicznie czynnej	30%
geometria	
plan	https://www.gov.pl/zagospodarowanieprzestrzenne/app/AktPlanowaniaPrzestrzennego/PL.ZIPPZP.11425/281803-POG/1POG
strefa planistyczna	PL.ZIPPZP.11425_281803-POG_1POG-429SO_20260312T090705
identifier	https://www.gov.pl/zagospodarowanieprzestrzenne/app/StrefaPlanistyczna/PL.ZIPPZP.11425/281803-POG/1POG-429SO/20260312T090705
przestrzen nazw	PL.ZIPPZP.11425/281803-POG
lokalny id	1POG-429SO
wersja id	20260312T090705
poczatek wersji obiektu	2026-03-12T09:07:05
nazwa	strefa otwarta
oznaczenie	429SO
symbol	SO
obowiazuje od	2025-02-04
obowiazuje do	obecnie
status	w opracowaniu https://inspire.ec.europa.eu/codelist/ProcessStepGeneralValue/elaboration
charakter ustalenia	ogólnie wiążące https://inspire.ec.europa.eu/codelist/RegulationNatureValue/generallyBinding
profil podstawowy	teren rolnictwa z zakazem zabudowy teren lasu teren zieleni naturalnej teren wód teren komunikacji teren ogrodów działkowych teren infrastruktury technicznej
geometria	



plan	https://www.gov.pl/zagospodarowanieprzestrzenne/app/AktPlanowaniaPrzestrzennego/PL.ZIPPZP.11425/281803-POG/1POG
strefa planistyczna	PL.ZIPPZP.11425_281803-POG_1POG-429SZ_20260903T112158
identifier	https://www.gov.pl/zagospodarowanieprzestrzenne/app/StrefaPlanistyczna/PL.ZIPPZP.11425/281803-POG/1POG-429SZ/20260903T112158
przestrzen nazw	PL.ZIPPZP.11425/281803-POG
lokalny id	1POG-429SZ
wersja id	20260903T112158
poczatek wersji obiektu	2026-09-03T11:21:58
nazwa	strefa wielofunkcyjna z zabudową zagrodową
oznaczenie	429SZ
symbol	SZ
obowiazuje od	2025-02-05
obowiazuje do	obecnie
status	w opracowaniu https://inspire.ec.europa.eu/codelist/ProcessStepGeneralValue/elaboration
charakter ustalenia	ogólnie wiążące https://inspire.ec.europa.eu/codelist/RegulationNatureValue/generallyBinding
profil podstawowy	teren zabudowy zagrodowej teren produkcji w gospodarstwach rolnych teren akwakultury i obsługi rybactwa teren komunikacji teren zieleni urządzonej teren ogrodów działkowych teren infrastruktury technicznej
profil dodatkowy	teren usług teren zieleni naturalnej teren lasu teren wód
maksymalna nadziemna intensywnosc zabudowy	0.9
maksymalny udzial powierzchni zabudowy	50%
maksymalna wysokosc zabudowy	12.0 m

minimalny udzial powierzchni biologicznie czynnej	30%
geometria	
plan	https://www.gov.pl/zagospodarowanieprzestrzenne/app/AktPlanowaniaPrzestrzennego/PL.ZIPPZP.11425/281803-POG/1POG
strefa planistyczna	PL.ZIPPZP.11425_281803-POG_1POG-430SO_20260312T085408
identifier	https://www.gov.pl/zagospodarowanieprzestrzenne/app/StrefaPlanistyczna/PL.ZIPPZP.11425/281803-POG/1POG-430SO/20260312T085408
przestrzen nazw	PL.ZIPPZP.11425/281803-POG
lokalny id	1POG-430SO
wersja id	20260312T085408
poczatek wersji obiektu	2026-03-12T08:54:08
nazwa	strefa otwarta
oznaczenie	430SO
symbol	SO
obowiazuje od	2025-02-04
obowiazuje do	obecnie
status	w opracowaniu https://inspire.ec.europa.eu/codelist/ProcessStepGeneralValue/elaboration
charakter ustalenia	ogólnie wiążące https://inspire.ec.europa.eu/codelist/RegulationNatureValue/generallyBinding
profil podstawowy	teren rolnictwa z zakazem zabudowy teren lasu teren zieleni naturalnej teren wód teren komunikacji teren ogrodów działkowych teren infrastruktury technicznej
geometria	



plan	https://www.gov.pl/zagospodarowanieprzestrzenne/app/AktPlanowaniaPrzestrzennego/PL.ZIPPZP.11425/281803-POG/1POG
strefa planistyczna	PL.ZIPPZP.11425_281803-POG_1POG-430SZ_20260904T095307
identifier	https://www.gov.pl/zagospodarowanieprzestrzenne/app/StrefaPlanistyczna/PL.ZIPPZP.11425/281803-POG/1POG-430SZ/20260904T095307
przestrzen nazw	PL.ZIPPZP.11425/281803-POG
lokalny id	1POG-430SZ
wersja id	20260904T095307
poczatek wersji obiektu	2026-09-04T09:53:07
nazwa	strefa wielofunkcyjna z zabudową zagrodową
oznaczenie	430SZ
symbol	SZ
obowiazuje od	2025-02-04
obowiazuje do	obecnie
status	w opracowaniu https://inspire.ec.europa.eu/codelist/ProcessStepGeneralValue/elaboration
charakter ustalenia	ogólnie wiążące https://inspire.ec.europa.eu/codelist/RegulationNatureValue/generallyBinding
profil podstawowy	teren zabudowy zagrodowej teren produkcji w gospodarstwach rolnych teren akwakultury i obsługi rybactwa teren komunikacji teren zieleni urządzonej teren ogrodów działkowych teren infrastruktury technicznej
profil dodatkowy	teren usług teren zieleni naturalnej teren lasu teren wód
maksymalna nadziemna intensywnosc zabudowy	0.5
maksymalny udzial powierzchni zabudowy	15%
maksymalna wysokosc zabudowy	11.0 m

minimalny udzial powierzchni biologicznie czynnej	75%
geometria	
plan	https://www.gov.pl/zagospodarowanieprzestrzenne/app/AktPlanowaniaPrzestrzennego/PL.ZIPPZP.11425/281803-POG/1POG
strefa planistyczna	PL.ZIPPZP.11425_281803-POG_1POG-431SO_20260312T085408
identifier	https://www.gov.pl/zagospodarowanieprzestrzenne/app/StrefaPlanistyczna/PL.ZIPPZP.11425/281803-POG/1POG-431SO/20260312T085408
przestrzen nazw	PL.ZIPPZP.11425/281803-POG
lokalny id	1POG-431SO
wersja id	20260312T085408
poczatek wersji obiektu	2026-03-12T08:54:08
nazwa	strefa otwarta
oznaczenie	431SO
symbol	SO
obowiazuje od	2025-02-04
obowiazuje do	obecnie
status	w opracowaniu https://inspire.ec.europa.eu/codelist/ProcessStepGeneralValue/elaboration
charakter ustalenia	ogólnie wiążące https://inspire.ec.europa.eu/codelist/RegulationNatureValue/generallyBinding
profil podstawowy	teren rolnictwa z zakazem zabudowy teren lasu teren zieleni naturalnej teren wód teren komunikacji teren ogrodów działkowych teren infrastruktury technicznej
geometria	



plan	https://www.gov.pl/zagospodarowanieprzestrzenne/app/AktPlanowaniaPrzestrzennego/PL.ZIPPZP.11425/281803-POG/1POG
strefa planistyczna	PL.ZIPPZP.11425_281803-POG_1POG-431SZ_20260904T095151
identifier	https://www.gov.pl/zagospodarowanieprzestrzenne/app/StrefaPlanistyczna/PL.ZIPPZP.11425/281803-POG/1POG-431SZ/20260904T095151
przestrzen nazw	PL.ZIPPZP.11425/281803-POG
lokalny id	1POG-431SZ
wersja id	20260904T095151
poczatek wersji obiektu	2026-09-04T09:51:51
nazwa	strefa wielofunkcyjna z zabudową zagrodową
oznaczenie	431SZ
symbol	SZ
obowiazuje od	2025-02-05
obowiazuje do	obecnie
status	w opracowaniu https://inspire.ec.europa.eu/codelist/ProcessStepGeneralValue/elaboration
charakter ustalenia	ogólnie wiążące https://inspire.ec.europa.eu/codelist/RegulationNatureValue/generallyBinding
profil podstawowy	teren zabudowy zagrodowej teren produkcji w gospodarstwach rolnych teren akwakultury i obsługi rybactwa teren komunikacji teren zieleni urządzonej teren ogrodów działkowych teren infrastruktury technicznej
profil dodatkowy	teren usług teren zieleni naturalnej teren lasu teren wód
maksymalna nadziemna intensywnosc zabudowy	0.5
maksymalny udzial powierzchni zabudowy	15%
maksymalna wysokosc zabudowy	11.0 m

minimalny udzial powierzchni biologicznie czynnej	75%
geometria	
plan	https://www.gov.pl/zagospodarowanieprzestrzenne/app/AktPlanowaniaPrzestrzennego/PL.ZIPPZP.11425/281803-POG/1POG
strefa planistyczna	PL.ZIPPZP.11425_281803-POG_1POG-432SO_20260312T085408
identifier	https://www.gov.pl/zagospodarowanieprzestrzenne/app/StrefaPlanistyczna/PL.ZIPPZP.11425/281803-POG/1POG-432SO/20260312T085408
przestrzen nazw	PL.ZIPPZP.11425/281803-POG
lokalny id	1POG-432SO
wersja id	20260312T085408
poczatek wersji obiektu	2026-03-12T08:54:08
nazwa	strefa otwarta
oznaczenie	432SO
symbol	SO
obowiazuje od	2025-02-04
obowiazuje do	obecnie
status	w opracowaniu https://inspire.ec.europa.eu/codelist/ProcessStepGeneralValue/elaboration
charakter ustalenia	ogólnie wiążące https://inspire.ec.europa.eu/codelist/RegulationNatureValue/generallyBinding
profil podstawowy	teren rolnictwa z zakazem zabudowy teren lasu teren zieleni naturalnej teren wód teren komunikacji teren ogrodów działkowych teren infrastruktury technicznej
geometria	



plan	https://www.gov.pl/zagospodarowanieprzestrzenne/app/AktPlanowaniaPrzestrzennego/PL.ZIPPZP.11425/281803-POG/1POG
strefa planistyczna	PL.ZIPPZP.11425_281803-POG_1POG-433SO_20260312T085408
identifier	https://www.gov.pl/zagospodarowanieprzestrzenne/app/StrefaPlanistyczna/PL.ZIPPZP.11425/281803-POG/1POG-433SO/20260312T085408
przestrzen nazw	PL.ZIPPZP.11425/281803-POG
lokalny id	1POG-433SO
wersja id	20260312T085408
poczatek wersji obiektu	2026-03-12T08:54:08
nazwa	strefa otwarta
oznaczenie	433SO
symbol	SO
obowiazuje od	2025-02-04
obowiazuje do	obecnie
status	w opracowaniu https://inspire.ec.europa.eu/codelist/ProcessStepGeneralValue/elaboration
charakter ustalenia	ogólnie wiążące https://inspire.ec.europa.eu/codelist/RegulationNatureValue/generallyBinding
profil podstawowy	teren rolnictwa z zakazem zabudowy teren lasu teren zieleni naturalnej teren wód teren komunikacji teren ogrodów działkowych teren infrastruktury technicznej
geometria	



plan	https://www.gov.pl/zagospodarowanieprzestrzenne/app/AktPlanowaniaPrzestrzennego/PL.ZIPPZP.11425/281803-POG/1POG

strefa planistyczna	PL.ZIPPZP.11425_281803-POG_1POG-434SO_20260312T085408
identifier	https://www.gov.pl/zagospodarowanieprzestrzenne/app/StrefaPlanistyczna/PL.ZIPPZP.11425/281803-POG/1POG-434SO/20260312T085408
przestrzen nazw	PL.ZIPPZP.11425/281803-POG
lokalny id	1POG-434SO
wersja id	20260312T085408
poczatek wersji obiektu	2026-03-12T08:54:08
nazwa	strefa otwarta
oznaczenie	434SO
symbol	SO
obowiazuje od	2025-02-04
obowiazuje do	obecnie
status	w opracowaniu https://inspire.ec.europa.eu/codelist/ProcessStepGeneralValue/elaboration
charakter ustalenia	ogólnie wiążące https://inspire.ec.europa.eu/codelist/RegulationNatureValue/generallyBinding
profil podstawowy	teren rolnictwa z zakazem zabudowy teren lasu teren zieleni naturalnej teren wód teren komunikacji teren ogrodów działkowych teren infrastruktury technicznej
geometria	



plan	https://www.gov.pl/zagospodarowanieprzestrzenne/app/AktPlanowaniaPrzestrzennego/PL.ZIPPZP.11425/281803-POG/1POG
strefa planistyczna	PL.ZIPPZP.11425_281803-POG_1POG-435SO_20260312T085408
identifier	https://www.gov.pl/zagospodarowanieprzestrzenne/app/StrefaPlanistyczna/PL.ZIPPZP.11425/281803-POG/1POG-435SO/20260312T085408
przestrzen nazw	PL.ZIPPZP.11425/281803-POG
lokalny id	1POG-435SO
wersja id	20260312T085408
poczatek wersji obiektu	2026-03-12T08:54:08
nazwa	strefa otwarta
oznaczenie	435SO
symbol	SO
obowiazuje od	2025-02-04
obowiazuje do	obecnie
status	w opracowaniu https://inspire.ec.europa.eu/codelist/ProcessStepGeneralValue/elaboration
charakter ustalenia	ogólnie wiążące https://inspire.ec.europa.eu/codelist/RegulationNatureValue/generallyBinding
profil podstawowy	teren rolnictwa z zakazem zabudowy teren lasu teren zieleni naturalnej teren wód teren komunikacji teren ogrodów działkowych teren infrastruktury technicznej
geometria	



plan	https://www.gov.pl/zagospodarowanieprzestrzenne/app/AktPlanowaniaPrzestrzennego/PL.ZIPPZP.11425/281803-POG/1POG
strefa planistyczna	PL.ZIPPZP.11425_281803-POG_1POG-436SO_20260312T085408
identifier	https://www.gov.pl/zagospodarowanieprzestrzenne/app/StrefaPlanistyczna/PL.ZIPPZP.11425/281803-POG/1POG-436SO/20260312T085408
przestrzen nazw	PL.ZIPPZP.11425/281803-POG
lokalny id	1POG-436SO
wersja id	20260312T085408
poczatek wersji obiektu	2026-03-12T08:54:08
nazwa	strefa otwarta
oznaczenie	436SO
symbol	SO
obowiazuje od	2025-02-04
obowiazuje do	obecnie
status	w opracowaniu https://inspire.ec.europa.eu/codelist/ProcessStepGeneralValue/elaboration
charakter ustalenia	ogólnie wiążące https://inspire.ec.europa.eu/codelist/RegulationNatureValue/generallyBinding
profil podstawowy	teren rolnictwa z zakazem zabudowy teren lasu teren zieleni naturalnej teren wód teren komunikacji teren ogrodów działkowych teren infrastruktury technicznej
geometria	



plan	https://www.gov.pl/zagospodarowanieprzestrzenne/app/AktPlanowaniaPrzestrzennego/PL.ZIPPZP.11425/281803-POG/1POG
strefa planistyczna	PL.ZIPPZP.11425_281803-POG_1POG-437SO_20260312T085408
identifier	https://www.gov.pl/zagospodarowanieprzestrzenne/app/StrefaPlanistyczna/PL.ZIPPZP.11425/281803-POG/1POG-437SO/20260312T085408
przestrzen nazw	PL.ZIPPZP.11425/281803-POG
lokalny id	1POG-437SO
wersja id	20260312T085408
poczatek wersji obiektu	2026-03-12T08:54:08
nazwa	strefa otwarta
oznaczenie	437SO
symbol	SO
obowiazuje od	2025-02-04
obowiazuje do	obecnie
status	w opracowaniu https://inspire.ec.europa.eu/codelist/ProcessStepGeneralValue/elaboration
charakter ustalenia	ogólnie wiążące https://inspire.ec.europa.eu/codelist/RegulationNatureValue/generallyBinding
profil podstawowy	teren rolnictwa z zakazem zabudowy teren lasu teren zieleni naturalnej teren wód teren komunikacji teren ogrodów działkowych teren infrastruktury technicznej
geometria	



plan	https://www.gov.pl/zagospodarowanieprzestrzenne/app/AktPlanowaniaPrzestrzennego/PL.ZIPPZP.11425/281803-POG/1POG
strefa planistyczna	PL.ZIPPZP.11425_281803-POG_1POG-438SO_20260312T085408
identifier	https://www.gov.pl/zagospodarowanieprzestrzenne/app/StrefaPlanistyczna/PL.ZIPPZP.11425/281803-POG/1POG-438SO/20260312T085408
przestrzen nazw	PL.ZIPPZP.11425/281803-POG
lokalny id	1POG-438SO
wersja id	20260312T085408
poczatek wersji obiektu	2026-03-12T08:54:08
nazwa	strefa otwarta
oznaczenie	438SO
symbol	SO
obowiazuje od	2025-02-04
obowiazuje do	obecnie
status	w opracowaniu https://inspire.ec.europa.eu/codelist/ProcessStepGeneralValue/elaboration
charakter ustalenia	ogólnie wiążące https://inspire.ec.europa.eu/codelist/RegulationNatureValue/generallyBinding
profil podstawowy	teren rolnictwa z zakazem zabudowy teren lasu teren zieleni naturalnej teren wód teren komunikacji teren ogrodów działkowych teren infrastruktury technicznej
geometria	



plan	https://www.gov.pl/zagospodarowanieprzestrzenne/app/AktPlanowaniaPrzestrzennego/PL.ZIPPZP.11425/281803-POG/1POG
strefa planistyczna	PL.ZIPPZP.11425_281803-POG_1POG-439SO_20260312T085408
identifier	https://www.gov.pl/zagospodarowanieprzestrzenne/app/StrefaPlanistyczna/PL.ZIPPZP.11425/281803-POG/1POG-439SO/20260312T085408
przestrzen nazw	PL.ZIPPZP.11425/281803-POG
lokalny id	1POG-439SO
wersja id	20260312T085408
poczatek wersji obiektu	2026-03-12T08:54:08
nazwa	strefa otwarta
oznaczenie	439SO
symbol	SO
obowiazuje od	2025-02-04
obowiazuje do	obecnie
status	w opracowaniu https://inspire.ec.europa.eu/codelist/ProcessStepGeneralValue/elaboration
charakter ustalenia	ogólnie wiążące https://inspire.ec.europa.eu/codelist/RegulationNatureValue/generallyBinding
profil podstawowy	teren rolnictwa z zakazem zabudowy teren lasu teren zieleni naturalnej teren wód teren komunikacji teren ogrodów działkowych teren infrastruktury technicznej
geometria	



plan	https://www.gov.pl/zagospodarowanieprzestrzenne/app/AktPlanowaniaPrzestrzennego/PL.ZIPPZP.11425/281803-POG/1POG

strefa planistyczna	PL.ZIPPZP.11425_281803-POG_1POG-440SO_20260312T085408
identifier	https://www.gov.pl/zagospodarowanieprzestrzenne/app/StrefaPlanistyczna/PL.ZIPPZP.11425/281803-POG/1POG-440SO/20260312T085408
przestrzen nazw	PL.ZIPPZP.11425/281803-POG
lokalny id	1POG-440SO
wersja id	20260312T085408
poczatek wersji obiektu	2026-03-12T08:54:08
nazwa	strefa otwarta
oznaczenie	440SO
symbol	SO
obowiazuje od	2025-02-04
obowiazuje do	obecnie
status	w opracowaniu https://inspire.ec.europa.eu/codelist/ProcessStepGeneralValue/elaboration
charakter ustalenia	ogólnie wiążące https://inspire.ec.europa.eu/codelist/RegulationNatureValue/generallyBinding
profil podstawowy	teren rolnictwa z zakazem zabudowy teren lasu teren zieleni naturalnej teren wód teren komunikacji teren ogrodów działkowych teren infrastruktury technicznej
geometria	



plan	https://www.gov.pl/zagospodarowanieprzestrzenne/app/AktPlanowaniaPrzestrzennego/PL.ZIPPZP.11425/281803-POG/1POG
strefa planistyczna	PL.ZIPPZP.11425_281803-POG_1POG-441SO_20260312T085408
identifier	https://www.gov.pl/zagospodarowanieprzestrzenne/app/StrefaPlanistyczna/PL.ZIPPZP.11425/281803-POG/1POG-441SO/20260312T085408
przestrzen nazw	PL.ZIPPZP.11425/281803-POG
lokalny id	1POG-441SO
wersja id	20260312T085408
poczatek wersji obiektu	2026-03-12T08:54:08
nazwa	strefa otwarta
oznaczenie	441SO
symbol	SO
obowiazuje od	2025-02-04
obowiazuje do	obecnie
status	w opracowaniu https://inspire.ec.europa.eu/codelist/ProcessStepGeneralValue/elaboration
charakter ustalenia	ogólnie wiążące https://inspire.ec.europa.eu/codelist/RegulationNatureValue/generallyBinding
profil podstawowy	teren rolnictwa z zakazem zabudowy teren lasu teren zieleni naturalnej teren wód teren komunikacji teren ogrodów działkowych teren infrastruktury technicznej
geometria	



plan	https://www.gov.pl/zagospodarowanieprzestrzenne/app/AktPlanowaniaPrzestrzennego/PL.ZIPPZP.11425/281803-POG/1POG
strefa planistyczna	PL.ZIPPZP.11425_281803-POG_1POG-442SO_20260312T085408
identifier	https://www.gov.pl/zagospodarowanieprzestrzenne/app/StrefaPlanistyczna/PL.ZIPPZP.11425/281803-POG/1POG-442SO/20260312T085408
przestrzen nazw	PL.ZIPPZP.11425/281803-POG
lokalny id	1POG-442SO
wersja id	20260312T085408
poczatek wersji obiektu	2026-03-12T08:54:08
nazwa	strefa otwarta
oznaczenie	442SO
symbol	SO
obowiazuje od	2025-02-04
obowiazuje do	obecnie
status	w opracowaniu https://inspire.ec.europa.eu/codelist/ProcessStepGeneralValue/elaboration
charakter ustalenia	ogólnie wiążące https://inspire.ec.europa.eu/codelist/RegulationNatureValue/generallyBinding
profil podstawowy	teren rolnictwa z zakazem zabudowy teren lasu teren zieleni naturalnej teren wód teren komunikacji teren ogrodów działkowych teren infrastruktury technicznej
geometria	



plan	https://www.gov.pl/zagospodarowanieprzestrzenne/app/AktPlanowaniaPrzestrzennego/PL.ZIPPZP.11425/281803-POG/1POG
strefa planistyczna	PL.ZIPPZP.11425_281803-POG_1POG-443SO_20260312T085408
identifier	https://www.gov.pl/zagospodarowanieprzestrzenne/app/StrefaPlanistyczna/PL.ZIPPZP.11425/281803-POG/1POG-443SO/20260312T085408
przestrzen nazw	PL.ZIPPZP.11425/281803-POG
lokalny id	1POG-443SO
wersja id	20260312T085408
poczatek wersji obiektu	2026-03-12T08:54:08
nazwa	strefa otwarta
oznaczenie	443SO
symbol	SO
obowiazuje od	2025-02-04
obowiazuje do	obecnie
status	w opracowaniu https://inspire.ec.europa.eu/codelist/ProcessStepGeneralValue/elaboration
charakter ustalenia	ogólnie wiążące https://inspire.ec.europa.eu/codelist/RegulationNatureValue/generallyBinding
profil podstawowy	teren rolnictwa z zakazem zabudowy teren lasu teren zieleni naturalnej teren wód teren komunikacji teren ogrodów działkowych teren infrastruktury technicznej
geometria	



plan	https://www.gov.pl/zagospodarowanieprzestrzenne/app/AktPlanowaniaPrzestrzennego/PL.ZIPPZP.11425/281803-POG/1POG

strefa planistyczna	PL.ZIPPZP.11425_281803-POG_1POG-444SO_20260312T085408
identifier	https://www.gov.pl/zagospodarowanieprzestrzenne/app/StrefaPlanistyczna/PL.ZIPPZP.11425/281803-POG/1POG-444SO/20260312T085408
przestrzen nazw	PL.ZIPPZP.11425/281803-POG
lokalny id	1POG-444SO
wersja id	20260312T085408
poczatek wersji obiektu	2026-03-12T08:54:08
nazwa	strefa otwarta
oznaczenie	444SO
symbol	SO
obowiazuje od	2025-02-04
obowiazuje do	obecnie
status	w opracowaniu https://inspire.ec.europa.eu/codelist/ProcessStepGeneralValue/elaboration
charakter ustalenia	ogólnie wiążące https://inspire.ec.europa.eu/codelist/RegulationNatureValue/generallyBinding
profil podstawowy	teren rolnictwa z zakazem zabudowy teren lasu teren zieleni naturalnej teren wód teren komunikacji teren ogrodów działkowych teren infrastruktury technicznej
geometria	



plan	https://www.gov.pl/zagospodarowanieprzestrzenne/app/AktPlanowaniaPrzestrzennego/PL.ZIPPZP.11425/281803-POG/1POG
strefa planistyczna	PL.ZIPPZP.11425_281803-POG_1POG-445SO_20260312T085408
identifier	https://www.gov.pl/zagospodarowanieprzestrzenne/app/StrefaPlanistyczna/PL.ZIPPZP.11425/281803-POG/1POG-445SO/20260312T085408
przestrzen nazw	PL.ZIPPZP.11425/281803-POG
lokalny id	1POG-445SO
wersja id	20260312T085408
poczatek wersji obiektu	2026-03-12T08:54:08
nazwa	strefa otwarta
oznaczenie	445SO
symbol	SO
obowiazuje od	2025-02-04
obowiazuje do	obecnie
status	w opracowaniu https://inspire.ec.europa.eu/codelist/ProcessStepGeneralValue/elaboration
charakter ustalenia	ogólnie wiążące https://inspire.ec.europa.eu/codelist/RegulationNatureValue/generallyBinding
profil podstawowy	teren rolnictwa z zakazem zabudowy teren lasu teren zieleni naturalnej teren wód teren komunikacji teren ogrodów działkowych teren infrastruktury technicznej
geometria	



plan	https://www.gov.pl/zagospodarowanieprzestrzenne/app/AktPlanowaniaPrzestrzennego/PL.ZIPPZP.11425/281803-POG/1POG

strefa planistyczna	PL.ZIPPZP.11425_281803-POG_1POG-446SO_20260413T080641
identifier	https://www.gov.pl/zagospodarowanieprzestrzenne/app/StrefaPlanistyczna/PL.ZIPPZP.11425/281803-POG/1POG-446SO/20260413T080641
przestrzen nazw	PL.ZIPPZP.11425/281803-POG
lokalny id	1POG-446SO
wersja id	20260413T080641
poczatek wersji obiektu	2026-04-13T08:06:41
nazwa	strefa otwarta
oznaczenie	446SO
symbol	SO
obowiazuje od	2025-02-04
obowiazuje do	obecnie
status	w opracowaniu https://inspire.ec.europa.eu/codelist/ProcessStepGeneralValue/elaboration
charakter ustalenia	ogólnie wiążące https://inspire.ec.europa.eu/codelist/RegulationNatureValue/generallyBinding
profil podstawowy	teren rolnictwa z zakazem zabudowy teren lasu teren zieleni naturalnej teren wód teren komunikacji teren ogrodów działkowych teren infrastruktury technicznej
geometria	



plan	https://www.gov.pl/zagospodarowanieprzestrzenne/app/AktPlanowaniaPrzestrzennego/PL.ZIPPZP.11425/281803-POG/1POG

strefa planistyczna	PL.ZIPPZP.11425_281803-POG_1POG-447SO_20260312T085408
identifier	https://www.gov.pl/zagospodarowanieprzestrzenne/app/StrefaPlanistyczna/PL.ZIPPZP.11425/281803-POG/1POG-447SO/20260312T085408
przestrzen nazw	PL.ZIPPZP.11425/281803-POG
lokalny id	1POG-447SO
wersja id	20260312T085408
poczatek wersji obiektu	2026-03-12T08:54:08
nazwa	strefa otwarta
oznaczenie	447SO
symbol	SO
obowiazuje od	2025-02-04
obowiazuje do	obecnie
status	w opracowaniu https://inspire.ec.europa.eu/codelist/ProcessStepGeneralValue/elaboration
charakter ustalenia	ogólnie wiążące https://inspire.ec.europa.eu/codelist/RegulationNatureValue/generallyBinding
profil podstawowy	teren rolnictwa z zakazem zabudowy teren lasu teren zieleni naturalnej teren wód teren komunikacji teren ogrodów działkowych teren infrastruktury technicznej
geometria	



plan	https://www.gov.pl/zagospodarowanieprzestrzenne/app/AktPlanowaniaPrzestrzennego/PL.ZIPPZP.11425/281803-POG/1POG
strefa planistyczna	PL.ZIPPZP.11425_281803-POG_1POG-448SO_20260312T085408
identifier	https://www.gov.pl/zagospodarowanieprzestrzenne/app/StrefaPlanistyczna/PL.ZIPPZP.11425/281803-POG/1POG-448SO/20260312T085408
przestrzen nazw	PL.ZIPPZP.11425/281803-POG
lokalny id	1POG-448SO
wersja id	20260312T085408
poczatek wersji obiektu	2026-03-12T08:54:08
nazwa	strefa otwarta
oznaczenie	448SO
symbol	SO
obowiazuje od	2025-02-04
obowiazuje do	obecnie
status	w opracowaniu https://inspire.ec.europa.eu/codelist/ProcessStepGeneralValue/elaboration
charakter ustalenia	ogólnie wiążące https://inspire.ec.europa.eu/codelist/RegulationNatureValue/generallyBinding
profil podstawowy	teren rolnictwa z zakazem zabudowy teren lasu teren zieleni naturalnej teren wód teren komunikacji teren ogrodów działkowych teren infrastruktury technicznej
geometria	



plan	https://www.gov.pl/zagospodarowanieprzestrzenne/app/AktPlanowaniaPrzestrzennego/PL.ZIPPZP.11425/281803-POG/1POG

strefa planistyczna	PL.ZIPPZP.11425_281803-POG_1POG-449SO_20260312T085408
identifier	https://www.gov.pl/zagospodarowanieprzestrzenne/app/StrefaPlanistyczna/PL.ZIPPZP.11425/281803-POG/1POG-449SO/20260312T085408
przestrzen nazw	PL.ZIPPZP.11425/281803-POG
lokalny id	1POG-449SO
wersja id	20260312T085408
poczatek wersji obiektu	2026-03-12T08:54:08
nazwa	strefa otwarta
oznaczenie	449SO
symbol	SO
obowiazuje od	2025-02-04
obowiazuje do	obecnie
status	w opracowaniu https://inspire.ec.europa.eu/codelist/ProcessStepGeneralValue/elaboration
charakter ustalenia	ogólnie wiążące https://inspire.ec.europa.eu/codelist/RegulationNatureValue/generallyBinding
profil podstawowy	teren rolnictwa z zakazem zabudowy teren lasu teren zieleni naturalnej teren wód teren komunikacji teren ogrodów działkowych teren infrastruktury technicznej
geometria	



plan	https://www.gov.pl/zagospodarowanieprzestrzenne/app/AktPlanowaniaPrzestrzennego/PL.ZIPPZP.11425/281803-POG/1POG
strefa planistyczna	PL.ZIPPZP.11425_281803-POG_1POG-450SO_20260312T085408
identifier	https://www.gov.pl/zagospodarowanieprzestrzenne/app/StrefaPlanistyczna/PL.ZIPPZP.11425/281803-POG/1POG-450SO/20260312T085408
przestrzen nazw	PL.ZIPPZP.11425/281803-POG
lokalny id	1POG-450SO
wersja id	20260312T085408
poczatek wersji obiektu	2026-03-12T08:54:08
nazwa	strefa otwarta
oznaczenie	450SO
symbol	SO
obowiazuje od	2025-02-04
obowiazuje do	obecnie
status	w opracowaniu https://inspire.ec.europa.eu/codelist/ProcessStepGeneralValue/elaboration
charakter ustalenia	ogólnie wiążące https://inspire.ec.europa.eu/codelist/RegulationNatureValue/generallyBinding
profil podstawowy	teren rolnictwa z zakazem zabudowy teren lasu teren zieleni naturalnej teren wód teren komunikacji teren ogrodów działkowych teren infrastruktury technicznej
geometria	



plan	https://www.gov.pl/zagospodarowanieprzestrzenne/app/AktPlanowaniaPrzestrzennego/PL.ZIPPZP.11425/281803-POG/1POG
strefa planistyczna	PL.ZIPPZP.11425_281803-POG_1POG-451SO_20260312T085408
identifier	https://www.gov.pl/zagospodarowanieprzestrzenne/app/StrefaPlanistyczna/PL.ZIPPZP.11425/281803-POG/1POG-451SO/20260312T085408
przestrzen nazw	PL.ZIPPZP.11425/281803-POG
lokalny id	1POG-451SO
wersja id	20260312T085408
poczatek wersji obiektu	2026-03-12T08:54:08
nazwa	strefa otwarta
oznaczenie	451SO
symbol	SO
obowiazuje od	2025-02-04
obowiazuje do	obecnie
status	w opracowaniu https://inspire.ec.europa.eu/codelist/ProcessStepGeneralValue/elaboration
charakter ustalenia	ogólnie wiążące https://inspire.ec.europa.eu/codelist/RegulationNatureValue/generallyBinding
profil podstawowy	teren rolnictwa z zakazem zabudowy teren lasu teren zieleni naturalnej teren wód teren komunikacji teren ogrodów działkowych teren infrastruktury technicznej
geometria	



plan	https://www.gov.pl/zagospodarowanieprzestrzenne/app/AktPlanowaniaPrzestrzennego/PL.ZIPPZP.11425/281803-POG/1POG
strefa planistyczna	PL.ZIPPZP.11425_281803-POG_1POG-452SO_20260312T085408
identifier	https://www.gov.pl/zagospodarowanieprzestrzenne/app/StrefaPlanistyczna/PL.ZIPPZP.11425/281803-POG/1POG-452SO/20260312T085408
przestrzen nazw	PL.ZIPPZP.11425/281803-POG
lokalny id	1POG-452SO
wersja id	20260312T085408
poczatek wersji obiektu	2026-03-12T08:54:08
nazwa	strefa otwarta
oznaczenie	452SO
symbol	SO
obowiazuje od	2025-02-04
obowiazuje do	obecnie
status	w opracowaniu https://inspire.ec.europa.eu/codelist/ProcessStepGeneralValue/elaboration
charakter ustalenia	ogólnie wiążące https://inspire.ec.europa.eu/codelist/RegulationNatureValue/generallyBinding
profil podstawowy	teren rolnictwa z zakazem zabudowy teren lasu teren zieleni naturalnej teren wód teren komunikacji teren ogrodów działkowych teren infrastruktury technicznej
geometria	



plan	https://www.gov.pl/zagospodarowanieprzestrzenne/app/AktPlanowaniaPrzestrzennego/PL.ZIPPZP.11425/281803-POG/1POG
strefa planistyczna	PL.ZIPPZP.11425_281803-POG_1POG-453SO_20260312T085408
identifier	https://www.gov.pl/zagospodarowanieprzestrzenne/app/StrefaPlanistyczna/PL.ZIPPZP.11425/281803-POG/1POG-453SO/20260312T085408
przestrzen nazw	PL.ZIPPZP.11425/281803-POG
lokalny id	1POG-453SO
wersja id	20260312T085408
poczatek wersji obiektu	2026-03-12T08:54:08
nazwa	strefa otwarta
oznaczenie	453SO
symbol	SO
obowiazuje od	2025-02-04
obowiazuje do	obecnie
status	w opracowaniu https://inspire.ec.europa.eu/codelist/ProcessStepGeneralValue/elaboration
charakter ustalenia	ogólnie wiążące https://inspire.ec.europa.eu/codelist/RegulationNatureValue/generallyBinding
profil podstawowy	teren rolnictwa z zakazem zabudowy teren lasu teren zieleni naturalnej teren wód teren komunikacji teren ogrodów działkowych teren infrastruktury technicznej
geometria	



plan	https://www.gov.pl/zagospodarowanieprzestrzenne/app/AktPlanowaniaPrzestrzennego/PL.ZIPPZP.11425/281803-POG/1POG
strefa planistyczna	PL.ZIPPZP.11425_281803-POG_1POG-454SO_20260312T085408
identifier	https://www.gov.pl/zagospodarowanieprzestrzenne/app/StrefaPlanistyczna/PL.ZIPPZP.11425/281803-POG/1POG-454SO/20260312T085408
przestrzen nazw	PL.ZIPPZP.11425/281803-POG
lokalny id	1POG-454SO
wersja id	20260312T085408
poczatek wersji obiektu	2026-03-12T08:54:08
nazwa	strefa otwarta
oznaczenie	454SO
symbol	SO
obowiazuje od	2025-02-04
obowiazuje do	obecnie
status	w opracowaniu https://inspire.ec.europa.eu/codelist/ProcessStepGeneralValue/elaboration
charakter ustalenia	ogólnie wiążące https://inspire.ec.europa.eu/codelist/RegulationNatureValue/generallyBinding
profil podstawowy	teren rolnictwa z zakazem zabudowy teren lasu teren zieleni naturalnej teren wód teren komunikacji teren ogrodów działkowych teren infrastruktury technicznej
geometria	



plan	https://www.gov.pl/zagospodarowanieprzestrzenne/app/AktPlanowaniaPrzestrzennego/PL.ZIPPZP.11425/281803-POG/1POG

strefa planistyczna	PL.ZIPPZP.11425_281803-POG_1POG-455SO_20260312T085408
identifier	https://www.gov.pl/zagospodarowanieprzestrzenne/app/StrefaPlanistyczna/PL.ZIPPZP.11425/281803-POG/1POG-455SO/20260312T085408
przestrzen nazw	PL.ZIPPZP.11425/281803-POG
lokalny id	1POG-455SO
wersja id	20260312T085408
poczatek wersji obiektu	2026-03-12T08:54:08
nazwa	strefa otwarta
oznaczenie	455SO
symbol	SO
obowiazuje od	2025-02-04
obowiazuje do	obecnie
status	w opracowaniu https://inspire.ec.europa.eu/codelist/ProcessStepGeneralValue/elaboration
charakter ustalenia	ogólnie wiążące https://inspire.ec.europa.eu/codelist/RegulationNatureValue/generallyBinding
profil podstawowy	teren rolnictwa z zakazem zabudowy teren lasu teren zieleni naturalnej teren wód teren komunikacji teren ogrodów działkowych teren infrastruktury technicznej
geometria	



plan	https://www.gov.pl/zagospodarowanieprzestrzenne/app/AktPlanowaniaPrzestrzennego/PL.ZIPPZP.11425/281803-POG/1POG
strefa planistyczna	PL.ZIPPZP.11425_281803-POG_1POG-456SO_20260312T085408
identifier	https://www.gov.pl/zagospodarowanieprzestrzenne/app/StrefaPlanistyczna/PL.ZIPPZP.11425/281803-POG/1POG-456SO/20260312T085408
przestrzen nazw	PL.ZIPPZP.11425/281803-POG
lokalny id	1POG-456SO
wersja id	20260312T085408
poczatek wersji obiektu	2026-03-12T08:54:08
nazwa	strefa otwarta
oznaczenie	456SO
symbol	SO
obowiazuje od	2025-02-04
obowiazuje do	obecnie
status	w opracowaniu https://inspire.ec.europa.eu/codelist/ProcessStepGeneralValue/elaboration
charakter ustalenia	ogólnie wiążące https://inspire.ec.europa.eu/codelist/RegulationNatureValue/generallyBinding
profil podstawowy	teren rolnictwa z zakazem zabudowy teren lasu teren zieleni naturalnej teren wód teren komunikacji teren ogrodów działkowych teren infrastruktury technicznej
geometria	



plan	https://www.gov.pl/zagospodarowanieprzestrzenne/app/AktPlanowaniaPrzestrzennego/PL.ZIPPZP.11425/281803-POG/1POG
strefa planistyczna	PL.ZIPPZP.11425_281803-POG_1POG-457SO_20260312T085408
identifier	https://www.gov.pl/zagospodarowanieprzestrzenne/app/StrefaPlanistyczna/PL.ZIPPZP.11425/281803-POG/1POG-457SO/20260312T085408
przestrzen nazw	PL.ZIPPZP.11425/281803-POG
lokalny id	1POG-457SO
wersja id	20260312T085408
poczatek wersji obiektu	2026-03-12T08:54:08
nazwa	strefa otwarta
oznaczenie	457SO
symbol	SO
obowiazuje od	2025-02-04
obowiazuje do	obecnie
status	w opracowaniu https://inspire.ec.europa.eu/codelist/ProcessStepGeneralValue/elaboration
charakter ustalenia	ogólnie wiążące https://inspire.ec.europa.eu/codelist/RegulationNatureValue/generallyBinding
profil podstawowy	teren rolnictwa z zakazem zabudowy teren lasu teren zieleni naturalnej teren wód teren komunikacji teren ogrodów działkowych teren infrastruktury technicznej
geometria	



plan	https://www.gov.pl/zagospodarowanieprzestrzenne/app/AktPlanowaniaPrzestrzennego/PL.ZIPPZP.11425/281803-POG/1POG
strefa planistyczna	PL.ZIPPZP.11425_281803-POG_1POG-458SO_20260312T085408
identifier	https://www.gov.pl/zagospodarowanieprzestrzenne/app/StrefaPlanistyczna/PL.ZIPPZP.11425/281803-POG/1POG-458SO/20260312T085408
przestrzen nazw	PL.ZIPPZP.11425/281803-POG
lokalny id	1POG-458SO
wersja id	20260312T085408
poczatek wersji obiektu	2026-03-12T08:54:08
nazwa	strefa otwarta
oznaczenie	458SO
symbol	SO
obowiazuje od	2025-02-04
obowiazuje do	obecnie
status	w opracowaniu https://inspire.ec.europa.eu/codelist/ProcessStepGeneralValue/elaboration
charakter ustalenia	ogólnie wiążące https://inspire.ec.europa.eu/codelist/RegulationNatureValue/generallyBinding
profil podstawowy	teren rolnictwa z zakazem zabudowy teren lasu teren zieleni naturalnej teren wód teren komunikacji teren ogrodów działkowych teren infrastruktury technicznej
geometria	



plan	https://www.gov.pl/zagospodarowanieprzestrzenne/app/AktPlanowaniaPrzestrzennego/PL.ZIPPZP.11425/281803-POG/1POG
strefa planistyczna	PL.ZIPPZP.11425_281803-POG_1POG-459SO_20260312T085408
identifier	https://www.gov.pl/zagospodarowanieprzestrzenne/app/StrefaPlanistyczna/PL.ZIPPZP.11425/281803-POG/1POG-459SO/20260312T085408
przestrzen nazw	PL.ZIPPZP.11425/281803-POG
lokalny id	1POG-459SO
wersja id	20260312T085408
poczatek wersji obiektu	2026-03-12T08:54:08
nazwa	strefa otwarta
oznaczenie	459SO
symbol	SO
obowiazuje od	2025-02-04
obowiazuje do	obecnie
status	w opracowaniu https://inspire.ec.europa.eu/codelist/ProcessStepGeneralValue/elaboration
charakter ustalenia	ogólnie wiążące https://inspire.ec.europa.eu/codelist/RegulationNatureValue/generallyBinding
profil podstawowy	teren rolnictwa z zakazem zabudowy teren lasu teren zieleni naturalnej teren wód teren komunikacji teren ogrodów działkowych teren infrastruktury technicznej
geometria	



plan	https://www.gov.pl/zagospodarowanieprzestrzenne/app/AktPlanowaniaPrzestrzennego/PL.ZIPPZP.11425/281803-POG/1POG
strefa planistyczna	PL.ZIPPZP.11425_281803-POG_1POG-460SO_20260312T112330
identifier	https://www.gov.pl/zagospodarowanieprzestrzenne/app/StrefaPlanistyczna/PL.ZIPPZP.11425/281803-POG/1POG-460SO/20260312T112330
przestrzen nazw	PL.ZIPPZP.11425/281803-POG
lokalny id	1POG-460SO
wersja id	20260312T112330
poczatek wersji obiektu	2026-03-12T11:23:30
nazwa	strefa otwarta
oznaczenie	460SO
symbol	SO
obowiazuje od	2025-02-04
obowiazuje do	obecnie
status	w opracowaniu https://inspire.ec.europa.eu/codelist/ProcessStepGeneralValue/elaboration
charakter ustalenia	ogólnie wiążące https://inspire.ec.europa.eu/codelist/RegulationNatureValue/generallyBinding
profil podstawowy	teren rolnictwa z zakazem zabudowy teren lasu teren zieleni naturalnej teren wód teren komunikacji teren ogrodów działkowych teren infrastruktury technicznej
geometria	



plan	https://www.gov.pl/zagospodarowanieprzestrzenne/app/AktPlanowaniaPrzestrzennego/PL.ZIPPZP.11425/281803-POG/1POG

strefa planistyczna	PL.ZIPPZP.11425_281803-POG_1POG-461SO_20260312T085408
identifier	https://www.gov.pl/zagospodarowanieprzestrzenne/app/StrefaPlanistyczna/PL.ZIPPZP.11425/281803-POG/1POG-461SO/20260312T085408
przestrzen nazw	PL.ZIPPZP.11425/281803-POG
lokalny id	1POG-461SO
wersja id	20260312T085408
poczatek wersji obiektu	2026-03-12T08:54:08
nazwa	strefa otwarta
oznaczenie	461SO
symbol	SO
obowiazuje od	2025-02-04
obowiazuje do	obecnie
status	w opracowaniu https://inspire.ec.europa.eu/codelist/ProcessStepGeneralValue/elaboration
charakter ustalenia	ogólnie wiążące https://inspire.ec.europa.eu/codelist/RegulationNatureValue/generallyBinding
profil podstawowy	teren rolnictwa z zakazem zabudowy teren lasu teren zieleni naturalnej teren wód teren komunikacji teren ogrodów działkowych teren infrastruktury technicznej
geometria	



plan	https://www.gov.pl/zagospodarowanieprzestrzenne/app/AktPlanowaniaPrzestrzennego/PL.ZIPPZP.11425/281803-POG/1POG

strefa planistyczna	PL.ZIPPZP.11425_281803-POG_1POG-462SO_20260312T085408
identifier	https://www.gov.pl/zagospodarowanieprzestrzenne/app/StrefaPlanistyczna/PL.ZIPPZP.11425/281803-POG/1POG-462SO/20260312T085408
przestrzen nazw	PL.ZIPPZP.11425/281803-POG
lokalny id	1POG-462SO
wersja id	20260312T085408
poczatek wersji obiektu	2026-03-12T08:54:08
nazwa	strefa otwarta
oznaczenie	462SO
symbol	SO
obowiazuje od	2025-02-04
obowiazuje do	obecnie
status	w opracowaniu https://inspire.ec.europa.eu/codelist/ProcessStepGeneralValue/elaboration
charakter ustalenia	ogólnie wiążące https://inspire.ec.europa.eu/codelist/RegulationNatureValue/generallyBinding
profil podstawowy	teren rolnictwa z zakazem zabudowy teren lasu teren zieleni naturalnej teren wód teren komunikacji teren ogrodów działkowych teren infrastruktury technicznej
profil dodatkowy	teren elektrowni słonecznej teren elektrowni geotermalnej teren elektrowni wodnej teren biogazowni teren zieleni urządzonej
geometria	



plan	https://www.gov.pl/zagospodarowanieprzestrzenne/app/AktPlanowaniaPrzestrzennego/PL.ZIPPZP.11425/281803-POG/1POG

strefa planistyczna	PL.ZIPPZP.11425_281803-POG_1POG-463SO_20260312T085408
identifier	https://www.gov.pl/zagospodarowanieprzestrzenne/app/StrefaPlanistyczna/PL.ZIPPZP.11425/281803-POG/1POG-463SO/20260312T085408
przestrzen nazw	PL.ZIPPZP.11425/281803-POG
lokalny id	1POG-463SO
wersja id	20260312T085408
poczatek wersji obiektu	2026-03-12T08:54:08
nazwa	strefa otwarta
oznaczenie	463SO
symbol	SO
obowiazuje od	2025-02-04
obowiazuje do	obecnie
status	w opracowaniu https://inspire.ec.europa.eu/codelist/ProcessStepGeneralValue/elaboration
charakter ustalenia	ogólnie wiążące https://inspire.ec.europa.eu/codelist/RegulationNatureValue/generallyBinding
profil podstawowy	teren rolnictwa z zakazem zabudowy teren lasu teren zieleni naturalnej teren wód teren komunikacji teren ogrodów działkowych teren infrastruktury technicznej
geometria	



plan	https://www.gov.pl/zagospodarowanieprzestrzenne/app/AktPlanowaniaPrzestrzennego/PL.ZIPPZP.11425/281803-POG/1POG

strefa planistyczna	PL.ZIPPZP.11425_281803-POG_1POG-464SO_20260312T085408
identifier	https://www.gov.pl/zagospodarowanieprzestrzenne/app/StrefaPlanistyczna/PL.ZIPPZP.11425/281803-POG/1POG-464SO/20260312T085408
przestrzen nazw	PL.ZIPPZP.11425/281803-POG
lokalny id	1POG-464SO
wersja id	20260312T085408
poczatek wersji obiektu	2026-03-12T08:54:08
nazwa	strefa otwarta
oznaczenie	464SO
symbol	SO
obowiazuje od	2025-02-04
obowiazuje do	obecnie
status	w opracowaniu https://inspire.ec.europa.eu/codelist/ProcessStepGeneralValue/elaboration
charakter ustalenia	ogólnie wiążące https://inspire.ec.europa.eu/codelist/RegulationNatureValue/generallyBinding
profil podstawowy	teren rolnictwa z zakazem zabudowy teren lasu teren zieleni naturalnej teren wód teren komunikacji teren ogrodów działkowych teren infrastruktury technicznej
profil dodatkowy	teren elektrowni słonecznej teren elektrowni geotermalnej teren elektrowni wodnej teren biogazowni teren zieleni urządzonej
geometria	



plan	https://www.gov.pl/zagospodarowanieprzestrzenne/app/AktPlanowaniaPrzestrzennego/PL.ZIPPZP.11425/281803-POG/1POG
strefa planistyczna	PL.ZIPPZP.11425_281803-POG_1POG-465SO_20260312T085408
identifier	https://www.gov.pl/zagospodarowanieprzestrzenne/app/StrefaPlanistyczna/PL.ZIPPZP.11425/281803-POG/1POG-465SO/20260312T085408
przestrzen nazw	PL.ZIPPZP.11425/281803-POG
lokalny id	1POG-465SO
wersja id	20260312T085408
poczatek wersji obiektu	2026-03-12T08:54:08
nazwa	strefa otwarta
oznaczenie	465SO
symbol	SO
obowiazuje od	2025-02-04
obowiazuje do	obecnie
status	w opracowaniu https://inspire.ec.europa.eu/codelist/ProcessStepGeneralValue/elaboration
charakter ustalenia	ogólnie wiążące https://inspire.ec.europa.eu/codelist/RegulationNatureValue/generallyBinding
profil podstawowy	teren rolnictwa z zakazem zabudowy teren lasu teren zieleni naturalnej teren wód teren komunikacji teren ogrodów działkowych teren infrastruktury technicznej
geometria	



plan	https://www.gov.pl/zagospodarowanieprzestrzenne/app/AktPlanowaniaPrzestrzennego/PL.ZIPPZP.11425/281803-POG/1POG
strefa planistyczna	PL.ZIPPZP.11425_281803-POG_1POG-466SO_20260312T085408
identifier	https://www.gov.pl/zagospodarowanieprzestrzenne/app/StrefaPlanistyczna/PL.ZIPPZP.11425/281803-POG/1POG-466SO/20260312T085408
przestrzen nazw	PL.ZIPPZP.11425/281803-POG
lokalny id	1POG-466SO
wersja id	20260312T085408
poczatek wersji obiektu	2026-03-12T08:54:08
nazwa	strefa otwarta
oznaczenie	466SO
symbol	SO
obowiazuje od	2025-02-04
obowiazuje do	obecnie
status	w opracowaniu https://inspire.ec.europa.eu/codelist/ProcessStepGeneralValue/elaboration
charakter ustalenia	ogólnie wiążące https://inspire.ec.europa.eu/codelist/RegulationNatureValue/generallyBinding
profil podstawowy	teren rolnictwa z zakazem zabudowy teren lasu teren zieleni naturalnej teren wód teren komunikacji teren ogrodów działkowych teren infrastruktury technicznej
geometria	



plan	https://www.gov.pl/zagospodarowanieprzestrzenne/app/AktPlanowaniaPrzestrzennego/PL.ZIPPZP.11425/281803-POG/1POG
strefa planistyczna	PL.ZIPPZP.11425_281803-POG_1POG-467SO_20260312T110436
identifier	https://www.gov.pl/zagospodarowanieprzestrzenne/app/StrefaPlanistyczna/PL.ZIPPZP.11425/281803-POG/1POG-467SO/20260312T110436
przestrzen nazw	PL.ZIPPZP.11425/281803-POG
lokalny id	1POG-467SO
wersja id	20260312T110436
poczatek wersji obiektu	2026-03-12T11:04:36
nazwa	strefa otwarta
oznaczenie	467SO
symbol	SO
obowiazuje od	2025-02-04
obowiazuje do	obecnie
status	w opracowaniu https://inspire.ec.europa.eu/codelist/ProcessStepGeneralValue/elaboration
charakter ustalenia	ogólnie wiążące https://inspire.ec.europa.eu/codelist/RegulationNatureValue/generallyBinding
profil podstawowy	teren rolnictwa z zakazem zabudowy teren lasu teren zieleni naturalnej teren wód teren komunikacji teren ogrodów działkowych teren infrastruktury technicznej
geometria	



plan	https://www.gov.pl/zagospodarowanieprzestrzenne/app/AktPlanowaniaPrzestrzennego/PL.ZIPPZP.11425/281803-POG/1POG
strefa planistyczna	PL.ZIPPZP.11425_281803-POG_1POG-468SO_20260312T085408
identifier	https://www.gov.pl/zagospodarowanieprzestrzenne/app/StrefaPlanistyczna/PL.ZIPPZP.11425/281803-POG/1POG-468SO/20260312T085408
przestrzen nazw	PL.ZIPPZP.11425/281803-POG
lokalny id	1POG-468SO
wersja id	20260312T085408
poczatek wersji obiektu	2026-03-12T08:54:08
nazwa	strefa otwarta
oznaczenie	468SO
symbol	SO
obowiazuje od	2025-02-04
obowiazuje do	obecnie
status	w opracowaniu https://inspire.ec.europa.eu/codelist/ProcessStepGeneralValue/elaboration
charakter ustalenia	ogólnie wiążące https://inspire.ec.europa.eu/codelist/RegulationNatureValue/generallyBinding
profil podstawowy	teren rolnictwa z zakazem zabudowy teren lasu teren zieleni naturalnej teren wód teren komunikacji teren ogrodów działkowych teren infrastruktury technicznej
geometria	



plan	https://www.gov.pl/zagospodarowanieprzestrzenne/app/AktPlanowaniaPrzestrzennego/PL.ZIPPZP.11425/281803-POG/1POG
strefa planistyczna	PL.ZIPPZP.11425_281803-POG_1POG-469SO_20260312T085408
identifier	https://www.gov.pl/zagospodarowanieprzestrzenne/app/StrefaPlanistyczna/PL.ZIPPZP.11425/281803-POG/1POG-469SO/20260312T085408
przestrzen nazw	PL.ZIPPZP.11425/281803-POG
lokalny id	1POG-469SO
wersja id	20260312T085408
poczatek wersji obiektu	2026-03-12T08:54:08
nazwa	strefa otwarta
oznaczenie	469SO
symbol	SO
obowiazuje od	2025-02-04
obowiazuje do	obecnie
status	w opracowaniu https://inspire.ec.europa.eu/codelist/ProcessStepGeneralValue/elaboration
charakter ustalenia	ogólnie wiążące https://inspire.ec.europa.eu/codelist/RegulationNatureValue/generallyBinding
profil podstawowy	teren rolnictwa z zakazem zabudowy teren lasu teren zieleni naturalnej teren wód teren komunikacji teren ogrodów działkowych teren infrastruktury technicznej
geometria	



plan	https://www.gov.pl/zagospodarowanieprzestrzenne/app/AktPlanowaniaPrzestrzennego/PL.ZIPPZP.11425/281803-POG/1POG

strefa planistyczna	PL.ZIPPZP.11425_281803-POG_1POG-470SO_20260312T085408
identifier	https://www.gov.pl/zagospodarowanieprzestrzenne/app/StrefaPlanistyczna/PL.ZIPPZP.11425/281803-POG/1POG-470SO/20260312T085408
przestrzen nazw	PL.ZIPPZP.11425/281803-POG
lokalny id	1POG-470SO
wersja id	20260312T085408
poczatek wersji obiektu	2026-03-12T08:54:08
nazwa	strefa otwarta
oznaczenie	470SO
symbol	SO
obowiazuje od	2025-02-04
obowiazuje do	obecnie
status	w opracowaniu https://inspire.ec.europa.eu/codelist/ProcessStepGeneralValue/elaboration
charakter ustalenia	ogólnie wiążące https://inspire.ec.europa.eu/codelist/RegulationNatureValue/generallyBinding
profil podstawowy	teren rolnictwa z zakazem zabudowy teren lasu teren zieleni naturalnej teren wód teren komunikacji teren ogrodów działkowych teren infrastruktury technicznej
geometria	



plan	https://www.gov.pl/zagospodarowanieprzestrzenne/app/AktPlanowaniaPrzestrzennego/PL.ZIPPZP.11425/281803-POG/1POG
strefa planistyczna	PL.ZIPPZP.11425_281803-POG_1POG-471SO_20260312T085408
identifier	https://www.gov.pl/zagospodarowanieprzestrzenne/app/StrefaPlanistyczna/PL.ZIPPZP.11425/281803-POG/1POG-471SO/20260312T085408
przestrzen nazw	PL.ZIPPZP.11425/281803-POG
lokalny id	1POG-471SO
wersja id	20260312T085408
poczatek wersji obiektu	2026-03-12T08:54:08
nazwa	strefa otwarta
oznaczenie	471SO
symbol	SO
obowiazuje od	2025-02-04
obowiazuje do	obecnie
status	w opracowaniu https://inspire.ec.europa.eu/codelist/ProcessStepGeneralValue/elaboration
charakter ustalenia	ogólnie wiążące https://inspire.ec.europa.eu/codelist/RegulationNatureValue/generallyBinding
profil podstawowy	teren rolnictwa z zakazem zabudowy teren lasu teren zieleni naturalnej teren wód teren komunikacji teren ogrodów działkowych teren infrastruktury technicznej
geometria	



plan	https://www.gov.pl/zagospodarowanieprzestrzenne/app/AktPlanowaniaPrzestrzennego/PL.ZIPPZP.11425/281803-POG/1POG

strefa planistyczna	PL.ZIPPZP.11425_281803-POG_1POG-472SO_20260312T085408
identifier	https://www.gov.pl/zagospodarowanieprzestrzenne/app/StrefaPlanistyczna/PL.ZIPPZP.11425/281803-POG/1POG-472SO/20260312T085408
przestrzen nazw	PL.ZIPPZP.11425/281803-POG
lokalny id	1POG-472SO
wersja id	20260312T085408
poczatek wersji obiektu	2026-03-12T08:54:08
nazwa	strefa otwarta
oznaczenie	472SO
symbol	SO
obowiazuje od	2025-02-04
obowiazuje do	obecnie
status	w opracowaniu https://inspire.ec.europa.eu/codelist/ProcessStepGeneralValue/elaboration
charakter ustalenia	ogólnie wiążące https://inspire.ec.europa.eu/codelist/RegulationNatureValue/generallyBinding
profil podstawowy	teren rolnictwa z zakazem zabudowy teren lasu teren zieleni naturalnej teren wód teren komunikacji teren ogrodów działkowych teren infrastruktury technicznej
geometria	



plan	https://www.gov.pl/zagospodarowanieprzestrzenne/app/AktPlanowaniaPrzestrzennego/PL.ZIPPZP.11425/281803-POG/1POG

strefa planistyczna	PL.ZIPPZP.11425_281803-POG_1POG-473SO_20260312T085408
identifier	https://www.gov.pl/zagospodarowanieprzestrzenne/app/StrefaPlanistyczna/PL.ZIPPZP.11425/281803-POG/1POG-473SO/20260312T085408
przestrzen nazw	PL.ZIPPZP.11425/281803-POG
lokalny id	1POG-473SO
wersja id	20260312T085408
poczatek wersji obiektu	2026-03-12T08:54:08
nazwa	strefa otwarta
oznaczenie	473SO
symbol	SO
obowiazuje od	2025-02-04
obowiazuje do	obecnie
status	w opracowaniu https://inspire.ec.europa.eu/codelist/ProcessStepGeneralValue/elaboration
charakter ustalenia	ogólnie wiążące https://inspire.ec.europa.eu/codelist/RegulationNatureValue/generallyBinding
profil podstawowy	teren rolnictwa z zakazem zabudowy teren lasu teren zieleni naturalnej teren wód teren komunikacji teren ogrodów działkowych teren infrastruktury technicznej
geometria	



plan	https://www.gov.pl/zagospodarowanieprzestrzenne/app/AktPlanowaniaPrzestrzennego/PL.ZIPPZP.11425/281803-POG/1POG

strefa planistyczna	PL.ZIPPZP.11425_281803-POG_1POG-474SO_20260312T085408
identifier	https://www.gov.pl/zagospodarowanieprzestrzenne/app/StrefaPlanistyczna/PL.ZIPPZP.11425/281803-POG/1POG-474SO/20260312T085408
przestrzen nazw	PL.ZIPPZP.11425/281803-POG
lokalny id	1POG-474SO
wersja id	20260312T085408
poczatek wersji obiektu	2026-03-12T08:54:08
nazwa	strefa otwarta
oznaczenie	474SO
symbol	SO
obowiazuje od	2025-02-04
obowiazuje do	obecnie
status	w opracowaniu https://inspire.ec.europa.eu/codelist/ProcessStepGeneralValue/elaboration
charakter ustalenia	ogólnie wiążące https://inspire.ec.europa.eu/codelist/RegulationNatureValue/generallyBinding
profil podstawowy	teren rolnictwa z zakazem zabudowy teren lasu teren zieleni naturalnej teren wód teren komunikacji teren ogrodów działkowych teren infrastruktury technicznej
geometria	



plan	https://www.gov.pl/zagospodarowanieprzestrzenne/app/AktPlanowaniaPrzestrzennego/PL.ZIPPZP.11425/281803-POG/1POG
strefa planistyczna	PL.ZIPPZP.11425_281803-POG_1POG-475SO_20260312T085408
identifier	https://www.gov.pl/zagospodarowanieprzestrzenne/app/StrefaPlanistyczna/PL.ZIPPZP.11425/281803-POG/1POG-475SO/20260312T085408
przestrzen nazw	PL.ZIPPZP.11425/281803-POG
lokalny id	1POG-475SO
wersja id	20260312T085408
poczatek wersji obiektu	2026-03-12T08:54:08
nazwa	strefa otwarta
oznaczenie	475SO
symbol	SO
obowiazuje od	2025-02-04
obowiazuje do	obecnie
status	w opracowaniu https://inspire.ec.europa.eu/codelist/ProcessStepGeneralValue/elaboration
charakter ustalenia	ogólnie wiążące https://inspire.ec.europa.eu/codelist/RegulationNatureValue/generallyBinding
profil podstawowy	teren rolnictwa z zakazem zabudowy teren lasu teren zieleni naturalnej teren wód teren komunikacji teren ogrodów działkowych teren infrastruktury technicznej
geometria	



plan	https://www.gov.pl/zagospodarowanieprzestrzenne/app/AktPlanowaniaPrzestrzennego/PL.ZIPPZP.11425/281803-POG/1POG
strefa planistyczna	PL.ZIPPZP.11425_281803-POG_1POG-476SO_20260312T085408
identifier	https://www.gov.pl/zagospodarowanieprzestrzenne/app/StrefaPlanistyczna/PL.ZIPPZP.11425/281803-POG/1POG-476SO/20260312T085408
przestrzen nazw	PL.ZIPPZP.11425/281803-POG
lokalny id	1POG-476SO
wersja id	20260312T085408
poczatek wersji obiektu	2026-03-12T08:54:08
nazwa	strefa otwarta
oznaczenie	476SO
symbol	SO
obowiazuje od	2025-02-04
obowiazuje do	obecnie
status	w opracowaniu https://inspire.ec.europa.eu/codelist/ProcessStepGeneralValue/elaboration
charakter ustalenia	ogólnie wiążące https://inspire.ec.europa.eu/codelist/RegulationNatureValue/generallyBinding
profil podstawowy	teren rolnictwa z zakazem zabudowy teren lasu teren zieleni naturalnej teren wód teren komunikacji teren ogrodów działkowych teren infrastruktury technicznej
geometria	



plan	https://www.gov.pl/zagospodarowanieprzestrzenne/app/AktPlanowaniaPrzestrzennego/PL.ZIPPZP.11425/281803-POG/1POG

strefa planistyczna	PL.ZIPPZP.11425_281803-POG_1POG-477SO_20260312T085408
identifier	https://www.gov.pl/zagospodarowanieprzestrzenne/app/StrefaPlanistyczna/PL.ZIPPZP.11425/281803-POG/1POG-477SO/20260312T085408
przestrzen nazw	PL.ZIPPZP.11425/281803-POG
lokalny id	1POG-477SO
wersja id	20260312T085408
poczatek wersji obiektu	2026-03-12T08:54:08
nazwa	strefa otwarta
oznaczenie	477SO
symbol	SO
obowiazuje od	2025-02-04
obowiazuje do	obecnie
status	w opracowaniu https://inspire.ec.europa.eu/codelist/ProcessStepGeneralValue/elaboration
charakter ustalenia	ogólnie wiążące https://inspire.ec.europa.eu/codelist/RegulationNatureValue/generallyBinding
profil podstawowy	teren rolnictwa z zakazem zabudowy teren lasu teren zieleni naturalnej teren wód teren komunikacji teren ogrodów działkowych teren infrastruktury technicznej
geometria	



plan	https://www.gov.pl/zagospodarowanieprzestrzenne/app/AktPlanowaniaPrzestrzennego/PL.ZIPPZP.11425/281803-POG/1POG

strefa planistyczna	PL.ZIPPZP.11425_281803-POG_1POG-478SO_20260312T085408
identifier	https://www.gov.pl/zagospodarowanieprzestrzenne/app/StrefaPlanistyczna/PL.ZIPPZP.11425/281803-POG/1POG-478SO/20260312T085408
przestrzen nazw	PL.ZIPPZP.11425/281803-POG
lokalny id	1POG-478SO
wersja id	20260312T085408
poczatek wersji obiektu	2026-03-12T08:54:08
nazwa	strefa otwarta
oznaczenie	478SO
symbol	SO
obowiazuje od	2025-02-04
obowiazuje do	obecnie
status	w opracowaniu https://inspire.ec.europa.eu/codelist/ProcessStepGeneralValue/elaboration
charakter ustalenia	ogólnie wiążące https://inspire.ec.europa.eu/codelist/RegulationNatureValue/generallyBinding
profil podstawowy	teren rolnictwa z zakazem zabudowy teren lasu teren zieleni naturalnej teren wód teren komunikacji teren ogrodów działkowych teren infrastruktury technicznej
geometria	



plan	https://www.gov.pl/zagospodarowanieprzestrzenne/app/AktPlanowaniaPrzestrzennego/PL.ZIPPZP.11425/281803-POG/1POG
strefa planistyczna	PL.ZIPPZP.11425_281803-POG_1POG-479SO_20260312T085408
identifier	https://www.gov.pl/zagospodarowanieprzestrzenne/app/StrefaPlanistyczna/PL.ZIPPZP.11425/281803-POG/1POG-479SO/20260312T085408
przestrzen nazw	PL.ZIPPZP.11425/281803-POG
lokalny id	1POG-479SO
wersja id	20260312T085408
poczatek wersji obiektu	2026-03-12T08:54:08
nazwa	strefa otwarta
oznaczenie	479SO
symbol	SO
obowiazuje od	2025-02-04
obowiazuje do	obecnie
status	w opracowaniu https://inspire.ec.europa.eu/codelist/ProcessStepGeneralValue/elaboration
charakter ustalenia	ogólnie wiążące https://inspire.ec.europa.eu/codelist/RegulationNatureValue/generallyBinding
profil podstawowy	teren rolnictwa z zakazem zabudowy teren lasu teren zieleni naturalnej teren wód teren komunikacji teren ogrodów działkowych teren infrastruktury technicznej
geometria	



plan	https://www.gov.pl/zagospodarowanieprzestrzenne/app/AktPlanowaniaPrzestrzennego/PL.ZIPPZP.11425/281803-POG/1POG
strefa planistyczna	PL.ZIPPZP.11425_281803-POG_1POG-480SO_20260312T085408
identifier	https://www.gov.pl/zagospodarowanieprzestrzenne/app/StrefaPlanistyczna/PL.ZIPPZP.11425/281803-POG/1POG-480SO/20260312T085408
przestrzen nazw	PL.ZIPPZP.11425/281803-POG
lokalny id	1POG-480SO
wersja id	20260312T085408
poczatek wersji obiektu	2026-03-12T08:54:08
nazwa	strefa otwarta
oznaczenie	480SO
symbol	SO
obowiazuje od	2025-02-04
obowiazuje do	obecnie
status	w opracowaniu https://inspire.ec.europa.eu/codelist/ProcessStepGeneralValue/elaboration
charakter ustalenia	ogólnie wiążące https://inspire.ec.europa.eu/codelist/RegulationNatureValue/generallyBinding
profil podstawowy	teren rolnictwa z zakazem zabudowy teren lasu teren zieleni naturalnej teren wód teren komunikacji teren ogrodów działkowych teren infrastruktury technicznej
geometria	



plan	https://www.gov.pl/zagospodarowanieprzestrzenne/app/AktPlanowaniaPrzestrzennego/PL.ZIPPZP.11425/281803-POG/1POG
strefa planistyczna	PL.ZIPPZP.11425_281803-POG_1POG-481SO_20260312T085408
identifier	https://www.gov.pl/zagospodarowanieprzestrzenne/app/StrefaPlanistyczna/PL.ZIPPZP.11425/281803-POG/1POG-481SO/20260312T085408
przestrzen nazw	PL.ZIPPZP.11425/281803-POG
lokalny id	1POG-481SO
wersja id	20260312T085408
poczatek wersji obiektu	2026-03-12T08:54:08
nazwa	strefa otwarta
oznaczenie	481SO
symbol	SO
obowiazuje od	2025-02-04
obowiazuje do	obecnie
status	w opracowaniu https://inspire.ec.europa.eu/codelist/ProcessStepGeneralValue/elaboration
charakter ustalenia	ogólnie wiążące https://inspire.ec.europa.eu/codelist/RegulationNatureValue/generallyBinding
profil podstawowy	teren rolnictwa z zakazem zabudowy teren lasu teren zieleni naturalnej teren wód teren komunikacji teren ogrodów działkowych teren infrastruktury technicznej
geometria	



plan	https://www.gov.pl/zagospodarowanieprzestrzenne/app/AktPlanowaniaPrzestrzennego/PL.ZIPPZP.11425/281803-POG/1POG

strefa planistyczna	PL.ZIPPZP.11425_281803-POG_1POG-482SO_20260312T085408
identifier	https://www.gov.pl/zagospodarowanieprzestrzenne/app/StrefaPlanistyczna/PL.ZIPPZP.11425/281803-POG/1POG-482SO/20260312T085408
przestrzen nazw	PL.ZIPPZP.11425/281803-POG
lokalny id	1POG-482SO
wersja id	20260312T085408
poczatek wersji obiektu	2026-03-12T08:54:08
nazwa	strefa otwarta
oznaczenie	482SO
symbol	SO
obowiazuje od	2025-02-04
obowiazuje do	obecnie
status	w opracowaniu https://inspire.ec.europa.eu/codelist/ProcessStepGeneralValue/elaboration
charakter ustalenia	ogólnie wiążące https://inspire.ec.europa.eu/codelist/RegulationNatureValue/generallyBinding
profil podstawowy	teren rolnictwa z zakazem zabudowy teren lasu teren zieleni naturalnej teren wód teren komunikacji teren ogrodów działkowych teren infrastruktury technicznej
geometria	



plan	https://www.gov.pl/zagospodarowanieprzestrzenne/app/AktPlanowaniaPrzestrzennego/PL.ZIPPZP.11425/281803-POG/1POG
strefa planistyczna	PL.ZIPPZP.11425_281803-POG_1POG-483SO_20260313T114421
identifier	https://www.gov.pl/zagospodarowanieprzestrzenne/app/StrefaPlanistyczna/PL.ZIPPZP.11425/281803-POG/1POG-483SO/20260313T114421
przestrzen nazw	PL.ZIPPZP.11425/281803-POG
lokalny id	1POG-483SO
wersja id	20260313T114421
poczatek wersji obiektu	2026-03-13T11:44:21
nazwa	strefa otwarta
oznaczenie	483SO
symbol	SO
obowiazuje od	2025-02-04
obowiazuje do	obecnie
status	w opracowaniu https://inspire.ec.europa.eu/codelist/ProcessStepGeneralValue/elaboration
charakter ustalenia	ogólnie wiążące https://inspire.ec.europa.eu/codelist/RegulationNatureValue/generallyBinding
profil podstawowy	teren rolnictwa z zakazem zabudowy teren lasu teren zieleni naturalnej teren wód teren komunikacji teren ogrodów działkowych teren infrastruktury technicznej
geometria	



plan	https://www.gov.pl/zagospodarowanieprzestrzenne/app/AktPlanowaniaPrzestrzennego/PL.ZIPPZP.11425/281803-POG/1POG
strefa planistyczna	PL.ZIPPZP.11425_281803-POG_1POG-484SO_20260312T085408
identifier	https://www.gov.pl/zagospodarowanieprzestrzenne/app/StrefaPlanistyczna/PL.ZIPPZP.11425/281803-POG/1POG-484SO/20260312T085408
przestrzen nazw	PL.ZIPPZP.11425/281803-POG
lokalny id	1POG-484SO
wersja id	20260312T085408
poczatek wersji obiektu	2026-03-12T08:54:08
nazwa	strefa otwarta
oznaczenie	484SO
symbol	SO
obowiazuje od	2025-02-04
obowiazuje do	obecnie
status	w opracowaniu https://inspire.ec.europa.eu/codelist/ProcessStepGeneralValue/elaboration
charakter ustalenia	ogólnie wiążące https://inspire.ec.europa.eu/codelist/RegulationNatureValue/generallyBinding
profil podstawowy	teren rolnictwa z zakazem zabudowy teren lasu teren zieleni naturalnej teren wód teren komunikacji teren ogrodów działkowych teren infrastruktury technicznej
geometria	



plan	https://www.gov.pl/zagospodarowanieprzestrzenne/app/AktPlanowaniaPrzestrzennego/PL.ZIPPZP.11425/281803-POG/1POG

strefa planistyczna	PL.ZIPPZP.11425_281803-POG_1POG-485SO_20260312T085408
identifier	https://www.gov.pl/zagospodarowanieprzestrzenne/app/StrefaPlanistyczna/PL.ZIPPZP.11425/281803-POG/1POG-485SO/20260312T085408
przestrzen nazw	PL.ZIPPZP.11425/281803-POG
lokalny id	1POG-485SO
wersja id	20260312T085408
poczatek wersji obiektu	2026-03-12T08:54:08
nazwa	strefa otwarta
oznaczenie	485SO
symbol	SO
obowiazuje od	2025-02-04
obowiazuje do	obecnie
status	w opracowaniu https://inspire.ec.europa.eu/codelist/ProcessStepGeneralValue/elaboration
charakter ustalenia	ogólnie wiążące https://inspire.ec.europa.eu/codelist/RegulationNatureValue/generallyBinding
profil podstawowy	teren rolnictwa z zakazem zabudowy teren lasu teren zieleni naturalnej teren wód teren komunikacji teren ogrodów działkowych teren infrastruktury technicznej
geometria	



plan	https://www.gov.pl/zagospodarowanieprzestrzenne/app/AktPlanowaniaPrzestrzennego/PL.ZIPPZP.11425/281803-POG/1POG

strefa planistyczna	PL.ZIPPZP.11425_281803-POG_1POG-486SO_20260312T085408
identifier	https://www.gov.pl/zagospodarowanieprzestrzenne/app/StrefaPlanistyczna/PL.ZIPPZP.11425/281803-POG/1POG-486SO/20260312T085408
przestrzen nazw	PL.ZIPPZP.11425/281803-POG
lokalny id	1POG-486SO
wersja id	20260312T085408
poczatek wersji obiektu	2026-03-12T08:54:08
nazwa	strefa otwarta
oznaczenie	486SO
symbol	SO
obowiazuje od	2025-02-04
obowiazuje do	obecnie
status	w opracowaniu https://inspire.ec.europa.eu/codelist/ProcessStepGeneralValue/elaboration
charakter ustalenia	ogólnie wiążące https://inspire.ec.europa.eu/codelist/RegulationNatureValue/generallyBinding
profil podstawowy	teren rolnictwa z zakazem zabudowy teren lasu teren zieleni naturalnej teren wód teren komunikacji teren ogrodów działkowych teren infrastruktury technicznej
geometria	



plan	https://www.gov.pl/zagospodarowanieprzestrzenne/app/AktPlanowaniaPrzestrzennego/PL.ZIPPZP.11425/281803-POG/1POG

strefa planistyczna	PL.ZIPPZP.11425_281803-POG_1POG-487SO_20260312T085408
identifier	https://www.gov.pl/zagospodarowanieprzestrzenne/app/StrefaPlanistyczna/PL.ZIPPZP.11425/281803-POG/1POG-487SO/20260312T085408
przestrzen nazw	PL.ZIPPZP.11425/281803-POG
lokalny id	1POG-487SO
wersja id	20260312T085408
poczatek wersji obiektu	2026-03-12T08:54:08
nazwa	strefa otwarta
oznaczenie	487SO
symbol	SO
obowiazuje od	2025-02-04
obowiazuje do	obecnie
status	w opracowaniu https://inspire.ec.europa.eu/codelist/ProcessStepGeneralValue/elaboration
charakter ustalenia	ogólnie wiążące https://inspire.ec.europa.eu/codelist/RegulationNatureValue/generallyBinding
profil podstawowy	teren rolnictwa z zakazem zabudowy teren lasu teren zieleni naturalnej teren wód teren komunikacji teren ogrodów działkowych teren infrastruktury technicznej
geometria	



plan	https://www.gov.pl/zagospodarowanieprzestrzenne/app/AktPlanowaniaPrzestrzennego/PL.ZIPPZP.11425/281803-POG/1POG
strefa planistyczna	PL.ZIPPZP.11425_281803-POG_1POG-488SO_20260312T085408
identifier	https://www.gov.pl/zagospodarowanieprzestrzenne/app/StrefaPlanistyczna/PL.ZIPPZP.11425/281803-POG/1POG-488SO/20260312T085408
przestrzen nazw	PL.ZIPPZP.11425/281803-POG
lokalny id	1POG-488SO
wersja id	20260312T085408
poczatek wersji obiektu	2026-03-12T08:54:08
nazwa	strefa otwarta
oznaczenie	488SO
symbol	SO
obowiazuje od	2025-02-04
obowiazuje do	obecnie
status	w opracowaniu https://inspire.ec.europa.eu/codelist/ProcessStepGeneralValue/elaboration
charakter ustalenia	ogólnie wiążące https://inspire.ec.europa.eu/codelist/RegulationNatureValue/generallyBinding
profil podstawowy	teren rolnictwa z zakazem zabudowy teren lasu teren zieleni naturalnej teren wód teren komunikacji teren ogrodów działkowych teren infrastruktury technicznej
geometria	



plan	https://www.gov.pl/zagospodarowanieprzestrzenne/app/AktPlanowaniaPrzestrzennego/PL.ZIPPZP.11425/281803-POG/1POG

strefa planistyczna	PL.ZIPPZP.11425_281803-POG_1POG-489SO_20260312T085408
identifier	https://www.gov.pl/zagospodarowanieprzestrzenne/app/StrefaPlanistyczna/PL.ZIPPZP.11425/281803-POG/1POG-489SO/20260312T085408
przestrzen nazw	PL.ZIPPZP.11425/281803-POG
lokalny id	1POG-489SO
wersja id	20260312T085408
poczatek wersji obiektu	2026-03-12T08:54:08
nazwa	strefa otwarta
oznaczenie	489SO
symbol	SO
obowiazuje od	2025-02-04
obowiazuje do	obecnie
status	w opracowaniu https://inspire.ec.europa.eu/codelist/ProcessStepGeneralValue/elaboration
charakter ustalenia	ogólnie wiążące https://inspire.ec.europa.eu/codelist/RegulationNatureValue/generallyBinding
profil podstawowy	teren rolnictwa z zakazem zabudowy teren lasu teren zieleni naturalnej teren wód teren komunikacji teren ogrodów działkowych teren infrastruktury technicznej
geometria	



plan	https://www.gov.pl/zagospodarowanieprzestrzenne/app/AktPlanowaniaPrzestrzennego/PL.ZIPPZP.11425/281803-POG/1POG
strefa planistyczna	PL.ZIPPZP.11425_281803-POG_1POG-490SO_20260312T085408
identifier	https://www.gov.pl/zagospodarowanieprzestrzenne/app/StrefaPlanistyczna/PL.ZIPPZP.11425/281803-POG/1POG-490SO/20260312T085408
przestrzen nazw	PL.ZIPPZP.11425/281803-POG
lokalny id	1POG-490SO
wersja id	20260312T085408
poczatek wersji obiektu	2026-03-12T08:54:08
nazwa	strefa otwarta
oznaczenie	490SO
symbol	SO
obowiazuje od	2025-02-04
obowiazuje do	obecnie
status	w opracowaniu https://inspire.ec.europa.eu/codelist/ProcessStepGeneralValue/elaboration
charakter ustalenia	ogólnie wiążące https://inspire.ec.europa.eu/codelist/RegulationNatureValue/generallyBinding
profil podstawowy	teren rolnictwa z zakazem zabudowy teren lasu teren zieleni naturalnej teren wód teren komunikacji teren ogrodów działkowych teren infrastruktury technicznej
geometria	



plan	https://www.gov.pl/zagospodarowanieprzestrzenne/app/AktPlanowaniaPrzestrzennego/PL.ZIPPZP.11425/281803-POG/1POG
strefa planistyczna	PL.ZIPPZP.11425_281803-POG_1POG-491SO_20260409T064752
identifier	https://www.gov.pl/zagospodarowanieprzestrzenne/app/StrefaPlanistyczna/PL.ZIPPZP.11425/281803-POG/1POG-491SO/20260409T064752
przestrzen nazw	PL.ZIPPZP.11425/281803-POG
lokalny id	1POG-491SO
wersja id	20260409T064752
poczatek wersji obiektu	2026-04-09T06:47:52
nazwa	strefa otwarta
oznaczenie	491SO
symbol	SO
obowiazuje od	2025-02-04
obowiazuje do	obecnie
status	w opracowaniu https://inspire.ec.europa.eu/codelist/ProcessStepGeneralValue/elaboration
charakter ustalenia	ogólnie wiążące https://inspire.ec.europa.eu/codelist/RegulationNatureValue/generallyBinding
profil podstawowy	teren rolnictwa z zakazem zabudowy teren lasu teren zieleni naturalnej teren wód teren komunikacji teren ogrodów działkowych teren infrastruktury technicznej
geometria	



plan	https://www.gov.pl/zagospodarowanieprzestrzenne/app/AktPlanowaniaPrzestrzennego/PL.ZIPPZP.11425/281803-POG/1POG

strefa planistyczna	PL.ZIPPZP.11425_281803-POG_1POG-492SO_20260312T085408
identifier	https://www.gov.pl/zagospodarowanieprzestrzenne/app/StrefaPlanistyczna/PL.ZIPPZP.11425/281803-POG/1POG-492SO/20260312T085408
przestrzen nazw	PL.ZIPPZP.11425/281803-POG
lokalny id	1POG-492SO
wersja id	20260312T085408
poczatek wersji obiektu	2026-03-12T08:54:08
nazwa	strefa otwarta
oznaczenie	492SO
symbol	SO
obowiazuje od	2025-02-04
obowiazuje do	obecnie
status	w opracowaniu https://inspire.ec.europa.eu/codelist/ProcessStepGeneralValue/elaboration
charakter ustalenia	ogólnie wiążące https://inspire.ec.europa.eu/codelist/RegulationNatureValue/generallyBinding
profil podstawowy	teren rolnictwa z zakazem zabudowy teren lasu teren zieleni naturalnej teren wód teren komunikacji teren ogrodów działkowych teren infrastruktury technicznej
geometria	



plan	https://www.gov.pl/zagospodarowanieprzestrzenne/app/AktPlanowaniaPrzestrzennego/PL.ZIPPZP.11425/281803-POG/1POG
strefa planistyczna	PL.ZIPPZP.11425_281803-POG_1POG-493SO_20260312T085408
identifier	https://www.gov.pl/zagospodarowanieprzestrzenne/app/StrefaPlanistyczna/PL.ZIPPZP.11425/281803-POG/1POG-493SO/20260312T085408
przestrzen nazw	PL.ZIPPZP.11425/281803-POG
lokalny id	1POG-493SO
wersja id	20260312T085408
poczatek wersji obiektu	2026-03-12T08:54:08
nazwa	strefa otwarta
oznaczenie	493SO
symbol	SO
obowiazuje od	2025-02-04
obowiazuje do	obecnie
status	w opracowaniu https://inspire.ec.europa.eu/codelist/ProcessStepGeneralValue/elaboration
charakter ustalenia	ogólnie wiążące https://inspire.ec.europa.eu/codelist/RegulationNatureValue/generallyBinding
profil podstawowy	teren rolnictwa z zakazem zabudowy teren lasu teren zieleni naturalnej teren wód teren komunikacji teren ogrodów działkowych teren infrastruktury technicznej
profil dodatkowy	teren elektrowni słonecznej teren elektrowni geotermalnej teren elektrowni wodnej teren biogazowni teren zieleni urządzonej
geometria	



plan	https://www.gov.pl/zagospodarowanieprzestrzenne/app/AktPlanowaniaPrzestrzennego/PL.ZIPPZP.11425/281803-POG/1POG

strefa planistyczna	PL.ZIPPZP.11425_281803-POG_1POG-494SO_20260312T085408
identifier	https://www.gov.pl/zagospodarowanieprzestrzenne/app/StrefaPlanistyczna/PL.ZIPPZP.11425/281803-POG/1POG-494SO/20260312T085408
przestrzen nazw	PL.ZIPPZP.11425/281803-POG
lokalny id	1POG-494SO
wersja id	20260312T085408
poczatek wersji obiektu	2026-03-12T08:54:08
nazwa	strefa otwarta
oznaczenie	494SO
symbol	SO
obowiazuje od	2025-02-04
obowiazuje do	obecnie
status	w opracowaniu https://inspire.ec.europa.eu/codelist/ProcessStepGeneralValue/elaboration
charakter ustalenia	ogólnie wiążące https://inspire.ec.europa.eu/codelist/RegulationNatureValue/generallyBinding
profil podstawowy	teren rolnictwa z zakazem zabudowy teren lasu teren zieleni naturalnej teren wód teren komunikacji teren ogrodów działkowych teren infrastruktury technicznej
profil dodatkowy	teren elektrowni słonecznej teren elektrowni geotermalnej teren elektrowni wodnej teren biogazowni teren zieleni urządzonej
geometria	

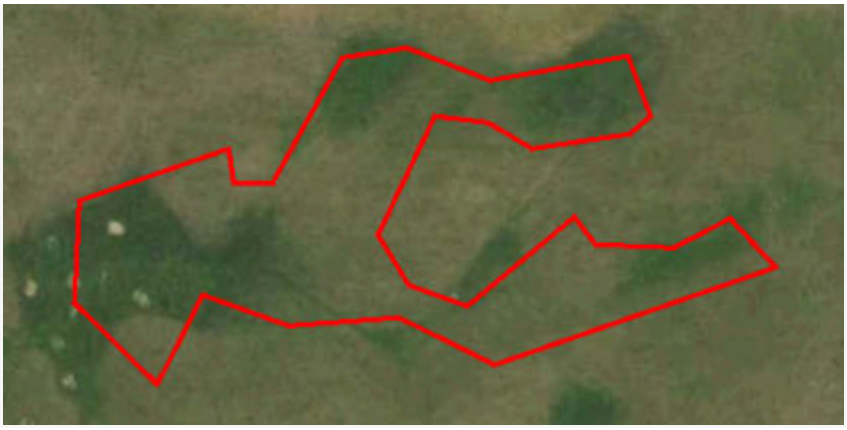

plan	https://www.gov.pl/zagospodarowanieprzestrzenne/app/AktPlanowaniaPrzestrzennego/PL.ZIPPZP.11425/281803-POG/1POG
strefa planistyczna	PL.ZIPPZP.11425_281803-POG_1POG-495SO_20260611T061244
identifier	https://www.gov.pl/zagospodarowanieprzestrzenne/app/StrefaPlanistyczna/PL.ZIPPZP.11425/281803-POG/1POG-495SO/20260611T061244
przestrzen nazw	PL.ZIPPZP.11425/281803-POG
lokalny id	1POG-495SO
wersja id	20260611T061244
poczatek wersji obiektu	2026-06-11T06:12:44
nazwa	strefa otwarta
oznaczenie	495SO
symbol	SO
obowiazuje od	2025-02-04
obowiazuje do	obecnie
status	w opracowaniu https://inspire.ec.europa.eu/codelist/ProcessStepGeneralValue/elaboration
charakter ustalenia	ogólnie wiążące https://inspire.ec.europa.eu/codelist/RegulationNatureValue/generallyBinding
profil podstawowy	teren rolnictwa z zakazem zabudowy teren lasu teren zieleni naturalnej teren wód teren komunikacji teren ogrodów działkowych teren infrastruktury technicznej
geometria	



plan	https://www.gov.pl/zagospodarowanieprzestrzenne/app/AktPlanowaniaPrzestrzennego/PL.ZIPPZP.11425/281803-POG/1POG
strefa planistyczna	PL.ZIPPZP.11425_281803-POG_1POG-496SO_20260312T085408
identifier	https://www.gov.pl/zagospodarowanieprzestrzenne/app/StrefaPlanistyczna/PL.ZIPPZP.11425/281803-POG/1POG-496SO/20260312T085408
przestrzen nazw	PL.ZIPPZP.11425/281803-POG
lokalny id	1POG-496SO
wersja id	20260312T085408
poczatek wersji obiektu	2026-03-12T08:54:08
nazwa	strefa otwarta
oznaczenie	496SO
symbol	SO
obowiazuje od	2025-02-04
obowiazuje do	obecnie
status	w opracowaniu https://inspire.ec.europa.eu/codelist/ProcessStepGeneralValue/elaboration
charakter ustalenia	ogólnie wiążące https://inspire.ec.europa.eu/codelist/RegulationNatureValue/generallyBinding
profil podstawowy	teren rolnictwa z zakazem zabudowy teren lasu teren zieleni naturalnej teren wód teren komunikacji teren ogrodów działkowych teren infrastruktury technicznej
geometria	



plan	https://www.gov.pl/zagospodarowanieprzestrzenne/app/AktPlanowaniaPrzestrzennego/PL.ZIPPZP.11425/281803-POG/1POG
strefa planistyczna	PL.ZIPPZP.11425_281803-POG_1POG-497SO_20260312T085408
identifier	https://www.gov.pl/zagospodarowanieprzestrzenne/app/StrefaPlanistyczna/PL.ZIPPZP.11425/281803-POG/1POG-497SO/20260312T085408
przestrzen nazw	PL.ZIPPZP.11425/281803-POG
lokalny id	1POG-497SO
wersja id	20260312T085408
poczatek wersji obiektu	2026-03-12T08:54:08
nazwa	strefa otwarta
oznaczenie	497SO
symbol	SO
obowiazuje od	2025-02-04
obowiazuje do	obecnie
status	w opracowaniu https://inspire.ec.europa.eu/codelist/ProcessStepGeneralValue/elaboration
charakter ustalenia	ogólnie wiążące https://inspire.ec.europa.eu/codelist/RegulationNatureValue/generallyBinding
profil podstawowy	teren rolnictwa z zakazem zabudowy teren lasu teren zieleni naturalnej teren wód teren komunikacji teren ogrodów działkowych teren infrastruktury technicznej
geometria	



plan	https://www.gov.pl/zagospodarowanieprzestrzenne/app/AktPlanowaniaPrzestrzennego/PL.ZIPPZP.11425/281803-POG/1POG

strefa planistyczna	PL.ZIPPZP.11425_281803-POG_1POG-498SO_20260312T085408
identifier	https://www.gov.pl/zagospodarowanieprzestrzenne/app/StrefaPlanistyczna/PL.ZIPPZP.11425/281803-POG/1POG-498SO/20260312T085408
przestrzen nazw	PL.ZIPPZP.11425/281803-POG
lokalny id	1POG-498SO
wersja id	20260312T085408
poczatek wersji obiektu	2026-03-12T08:54:08
nazwa	strefa otwarta
oznaczenie	498SO
symbol	SO
obowiazuje od	2025-02-04
obowiazuje do	obecnie
status	w opracowaniu https://inspire.ec.europa.eu/codelist/ProcessStepGeneralValue/elaboration
charakter ustalenia	ogólnie wiążące https://inspire.ec.europa.eu/codelist/RegulationNatureValue/generallyBinding
profil podstawowy	teren rolnictwa z zakazem zabudowy teren lasu teren zieleni naturalnej teren wód teren komunikacji teren ogrodów działkowych teren infrastruktury technicznej
geometria	



plan	https://www.gov.pl/zagospodarowanieprzestrzenne/app/AktPlanowaniaPrzestrzennego/PL.ZIPPZP.11425/281803-POG/1POG
strefa planistyczna	PL.ZIPPZP.11425_281803-POG_1POG-499SO_20260312T085408
identifier	https://www.gov.pl/zagospodarowanieprzestrzenne/app/StrefaPlanistyczna/PL.ZIPPZP.11425/281803-POG/1POG-499SO/20260312T085408
przestrzen nazw	PL.ZIPPZP.11425/281803-POG
lokalny id	1POG-499SO
wersja id	20260312T085408
poczatek wersji obiektu	2026-03-12T08:54:08
nazwa	strefa otwarta
oznaczenie	499SO
symbol	SO
obowiazuje od	2025-02-04
obowiazuje do	obecnie
status	w opracowaniu https://inspire.ec.europa.eu/codelist/ProcessStepGeneralValue/elaboration
charakter ustalenia	ogólnie wiążące https://inspire.ec.europa.eu/codelist/RegulationNatureValue/generallyBinding
profil podstawowy	teren rolnictwa z zakazem zabudowy teren lasu teren zieleni naturalnej teren wód teren komunikacji teren ogrodów działkowych teren infrastruktury technicznej
geometria	



plan	https://www.gov.pl/zagospodarowanieprzestrzenne/app/AktPlanowaniaPrzestrzennego/PL.ZIPPZP.11425/281803-POG/1POG
strefa planistyczna	PL.ZIPPZP.11425_281803-POG_1POG-500SO_20260312T085408
identifier	https://www.gov.pl/zagospodarowanieprzestrzenne/app/StrefaPlanistyczna/PL.ZIPPZP.11425/281803-POG/1POG-500SO/20260312T085408
przestrzen nazw	PL.ZIPPZP.11425/281803-POG
lokalny id	1POG-500SO
wersja id	20260312T085408
poczatek wersji obiektu	2026-03-12T08:54:08
nazwa	strefa otwarta
oznaczenie	500SO
symbol	SO
obowiazuje od	2025-02-04
obowiazuje do	obecnie
status	w opracowaniu https://inspire.ec.europa.eu/codelist/ProcessStepGeneralValue/elaboration
charakter ustalenia	ogólnie wiążące https://inspire.ec.europa.eu/codelist/RegulationNatureValue/generallyBinding
profil podstawowy	teren rolnictwa z zakazem zabudowy teren lasu teren zieleni naturalnej teren wód teren komunikacji teren ogrodów działkowych teren infrastruktury technicznej
geometria	



plan	https://www.gov.pl/zagospodarowanieprzestrzenne/app/AktPlanowaniaPrzestrzennego/PL.ZIPPZP.11425/281803-POG/1POG

strefa planistyczna	PL.ZIPPZP.11425_281803-POG_1POG-501SO_20260312T085408
identifier	https://www.gov.pl/zagospodarowanieprzestrzenne/app/StrefaPlanistyczna/PL.ZIPPZP.11425/281803-POG/1POG-501SO/20260312T085408
przestrzen nazw	PL.ZIPPZP.11425/281803-POG
lokalny id	1POG-501SO
wersja id	20260312T085408
poczatek wersji obiektu	2026-03-12T08:54:08
nazwa	strefa otwarta
oznaczenie	501SO
symbol	SO
obowiazuje od	2025-02-04
obowiazuje do	obecnie
status	w opracowaniu https://inspire.ec.europa.eu/codelist/ProcessStepGeneralValue/elaboration
charakter ustalenia	ogólnie wiążące https://inspire.ec.europa.eu/codelist/RegulationNatureValue/generallyBinding
profil podstawowy	teren rolnictwa z zakazem zabudowy teren lasu teren zieleni naturalnej teren wód teren komunikacji teren ogrodów działkowych teren infrastruktury technicznej
geometria	



plan	https://www.gov.pl/zagospodarowanieprzestrzenne/app/AktPlanowaniaPrzestrzennego/PL.ZIPPZP.11425/281803-POG/1POG
strefa planistyczna	PL.ZIPPZP.11425_281803-POG_1POG-502SO_20260312T085408
identifier	https://www.gov.pl/zagospodarowanieprzestrzenne/app/StrefaPlanistyczna/PL.ZIPPZP.11425/281803-POG/1POG-502SO/20260312T085408
przestrzen nazw	PL.ZIPPZP.11425/281803-POG
lokalny id	1POG-502SO
wersja id	20260312T085408
poczatek wersji obiektu	2026-03-12T08:54:08
nazwa	strefa otwarta
oznaczenie	502SO
symbol	SO
obowiazuje od	2025-02-04
obowiazuje do	obecnie
status	w opracowaniu https://inspire.ec.europa.eu/codelist/ProcessStepGeneralValue/elaboration
charakter ustalenia	ogólnie wiążące https://inspire.ec.europa.eu/codelist/RegulationNatureValue/generallyBinding
profil podstawowy	teren rolnictwa z zakazem zabudowy teren lasu teren zieleni naturalnej teren wód teren komunikacji teren ogrodów działkowych teren infrastruktury technicznej
geometria	



plan	https://www.gov.pl/zagospodarowanieprzestrzenne/app/AktPlanowaniaPrzestrzennego/PL.ZIPPZP.11425/281803-POG/1POG
strefa planistyczna	PL.ZIPPZP.11425_281803-POG_1POG-503SO_20260312T085408
identifier	https://www.gov.pl/zagospodarowanieprzestrzenne/app/StrefaPlanistyczna/PL.ZIPPZP.11425/281803-POG/1POG-503SO/20260312T085408
przestrzen nazw	PL.ZIPPZP.11425/281803-POG
lokalny id	1POG-503SO
wersja id	20260312T085408
poczatek wersji obiektu	2026-03-12T08:54:08
nazwa	strefa otwarta
oznaczenie	503SO
symbol	SO
obowiazuje od	2025-02-04
obowiazuje do	obecnie
status	w opracowaniu https://inspire.ec.europa.eu/codelist/ProcessStepGeneralValue/elaboration
charakter ustalenia	ogólnie wiążące https://inspire.ec.europa.eu/codelist/RegulationNatureValue/generallyBinding
profil podstawowy	teren rolnictwa z zakazem zabudowy teren lasu teren zieleni naturalnej teren wód teren komunikacji teren ogrodów działkowych teren infrastruktury technicznej
geometria	



plan	https://www.gov.pl/zagospodarowanieprzestrzenne/app/AktPlanowaniaPrzestrzennego/PL.ZIPPZP.11425/281803-POG/1POG
strefa planistyczna	PL.ZIPPZP.11425_281803-POG_1POG-504SO_20260312T085408
identifier	https://www.gov.pl/zagospodarowanieprzestrzenne/app/StrefaPlanistyczna/PL.ZIPPZP.11425/281803-POG/1POG-504SO/20260312T085408
przestrzen nazw	PL.ZIPPZP.11425/281803-POG
lokalny id	1POG-504SO
wersja id	20260312T085408
poczatek wersji obiektu	2026-03-12T08:54:08
nazwa	strefa otwarta
oznaczenie	504SO
symbol	SO
obowiazuje od	2025-02-04
obowiazuje do	obecnie
status	w opracowaniu https://inspire.ec.europa.eu/codelist/ProcessStepGeneralValue/elaboration
charakter ustalenia	ogólnie wiążące https://inspire.ec.europa.eu/codelist/RegulationNatureValue/generallyBinding
profil podstawowy	teren rolnictwa z zakazem zabudowy teren lasu teren zieleni naturalnej teren wód teren komunikacji teren ogrodów działkowych teren infrastruktury technicznej
geometria	



plan	https://www.gov.pl/zagospodarowanieprzestrzenne/app/AktPlanowaniaPrzestrzennego/PL.ZIPPZP.11425/281803-POG/1POG
strefa planistyczna	PL.ZIPPZP.11425_281803-POG_1POG-505SO_20260402T120353
identifier	https://www.gov.pl/zagospodarowanieprzestrzenne/app/StrefaPlanistyczna/PL.ZIPPZP.11425/281803-POG/1POG-505SO/20260402T120353
przestrzen nazw	PL.ZIPPZP.11425/281803-POG
lokalny id	1POG-505SO
wersja id	20260402T120353
poczatek wersji obiektu	2026-04-02T12:03:53
nazwa	strefa otwarta
oznaczenie	505SO
symbol	SO
obowiazuje od	2025-02-04
obowiazuje do	obecnie
status	w opracowaniu https://inspire.ec.europa.eu/codelist/ProcessStepGeneralValue/elaboration
charakter ustalenia	ogólnie wiążące https://inspire.ec.europa.eu/codelist/RegulationNatureValue/generallyBinding
profil podstawowy	teren rolnictwa z zakazem zabudowy teren lasu teren zieleni naturalnej teren wód teren komunikacji teren ogrodów działkowych teren infrastruktury technicznej
geometria	



plan	https://www.gov.pl/zagospodarowanieprzestrzenne/app/AktPlanowaniaPrzestrzennego/PL.ZIPPZP.11425/281803-POG/1POG
strefa planistyczna	PL.ZIPPZP.11425_281803-POG_1POG-506SO_20260312T085408
identifier	https://www.gov.pl/zagospodarowanieprzestrzenne/app/StrefaPlanistyczna/PL.ZIPPZP.11425/281803-POG/1POG-506SO/20260312T085408
przestrzen nazw	PL.ZIPPZP.11425/281803-POG
lokalny id	1POG-506SO
wersja id	20260312T085408
poczatek wersji obiektu	2026-03-12T08:54:08
nazwa	strefa otwarta
oznaczenie	506SO
symbol	SO
obowiazuje od	2025-02-04
obowiazuje do	obecnie
status	w opracowaniu https://inspire.ec.europa.eu/codelist/ProcessStepGeneralValue/elaboration
charakter ustalenia	ogólnie wiążące https://inspire.ec.europa.eu/codelist/RegulationNatureValue/generallyBinding
profil podstawowy	teren rolnictwa z zakazem zabudowy teren lasu teren zieleni naturalnej teren wód teren komunikacji teren ogrodów działkowych teren infrastruktury technicznej
geometria	



plan	https://www.gov.pl/zagospodarowanieprzestrzenne/app/AktPlanowaniaPrzestrzennego/PL.ZIPPZP.11425/281803-POG/1POG
strefa planistyczna	PL.ZIPPZP.11425_281803-POG_1POG-507SO_20260312T085408
identifier	https://www.gov.pl/zagospodarowanieprzestrzenne/app/StrefaPlanistyczna/PL.ZIPPZP.11425/281803-POG/1POG-507SO/20260312T085408
przestrzen nazw	PL.ZIPPZP.11425/281803-POG
lokalny id	1POG-507SO
wersja id	20260312T085408
poczatek wersji obiektu	2026-03-12T08:54:08
nazwa	strefa otwarta
oznaczenie	507SO
symbol	SO
obowiazuje od	2025-02-04
obowiazuje do	obecnie
status	w opracowaniu https://inspire.ec.europa.eu/codelist/ProcessStepGeneralValue/elaboration
charakter ustalenia	ogólnie wiążące https://inspire.ec.europa.eu/codelist/RegulationNatureValue/generallyBinding
profil podstawowy	teren rolnictwa z zakazem zabudowy teren lasu teren zieleni naturalnej teren wód teren komunikacji teren ogrodów działkowych teren infrastruktury technicznej
geometria	



plan	https://www.gov.pl/zagospodarowanieprzestrzenne/app/AktPlanowaniaPrzestrzennego/PL.ZIPPZP.11425/281803-POG/1POG
strefa planistyczna	PL.ZIPPZP.11425_281803-POG_1POG-508SO_20260312T085408
identifier	https://www.gov.pl/zagospodarowanieprzestrzenne/app/StrefaPlanistyczna/PL.ZIPPZP.11425/281803-POG/1POG-508SO/20260312T085408
przestrzen nazw	PL.ZIPPZP.11425/281803-POG
lokalny id	1POG-508SO
wersja id	20260312T085408
poczatek wersji obiektu	2026-03-12T08:54:08
nazwa	strefa otwarta
oznaczenie	508SO
symbol	SO
obowiazuje od	2025-02-04
obowiazuje do	obecnie
status	w opracowaniu https://inspire.ec.europa.eu/codelist/ProcessStepGeneralValue/elaboration
charakter ustalenia	ogólnie wiążące https://inspire.ec.europa.eu/codelist/RegulationNatureValue/generallyBinding
profil podstawowy	teren rolnictwa z zakazem zabudowy teren lasu teren zieleni naturalnej teren wód teren komunikacji teren ogrodów działkowych teren infrastruktury technicznej
geometria	



plan	https://www.gov.pl/zagospodarowanieprzestrzenne/app/AktPlanowaniaPrzestrzennego/PL.ZIPPZP.11425/281803-POG/1POG
strefa planistyczna	PL.ZIPPZP.11425_281803-POG_1POG-509SO_20260312T085408
identifier	https://www.gov.pl/zagospodarowanieprzestrzenne/app/StrefaPlanistyczna/PL.ZIPPZP.11425/281803-POG/1POG-509SO/20260312T085408
przestrzen nazw	PL.ZIPPZP.11425/281803-POG
lokalny id	1POG-509SO
wersja id	20260312T085408
poczatek wersji obiektu	2026-03-12T08:54:08
nazwa	strefa otwarta
oznaczenie	509SO
symbol	SO
obowiazuje od	2025-02-04
obowiazuje do	obecnie
status	w opracowaniu https://inspire.ec.europa.eu/codelist/ProcessStepGeneralValue/elaboration
charakter ustalenia	ogólnie wiążące https://inspire.ec.europa.eu/codelist/RegulationNatureValue/generallyBinding
profil podstawowy	teren rolnictwa z zakazem zabudowy teren lasu teren zieleni naturalnej teren wód teren komunikacji teren ogrodów działkowych teren infrastruktury technicznej
profil dodatkowy	teren elektrowni słonecznej teren elektrowni geotermalnej teren elektrowni wodnej teren biogazowni teren zieleni urządzonej
geometria	



plan	https://www.gov.pl/zagospodarowanieprzestrzenne/app/AktPlanowaniaPrzestrzennego/PL.ZIPPZP.11425/281803-POG/1POG

strefa planistyczna	PL.ZIPPZP.11425_281803-POG_1POG-510SO_20260312T085408
identifier	https://www.gov.pl/zagospodarowanieprzestrzenne/app/StrefaPlanistyczna/PL.ZIPPZP.11425/281803-POG/1POG-510SO/20260312T085408
przestrzen nazw	PL.ZIPPZP.11425/281803-POG
lokalny id	1POG-510SO
wersja id	20260312T085408
poczatek wersji obiektu	2026-03-12T08:54:08
nazwa	strefa otwarta
oznaczenie	510SO
symbol	SO
obowiazuje od	2025-02-04
obowiazuje do	obecnie
status	w opracowaniu https://inspire.ec.europa.eu/codelist/ProcessStepGeneralValue/elaboration
charakter ustalenia	ogólnie wiążące https://inspire.ec.europa.eu/codelist/RegulationNatureValue/generallyBinding
profil podstawowy	teren rolnictwa z zakazem zabudowy teren lasu teren zieleni naturalnej teren wód teren komunikacji teren ogrodów działkowych teren infrastruktury technicznej
geometria	



plan	https://www.gov.pl/zagospodarowanieprzestrzenne/app/AktPlanowaniaPrzestrzennego/PL.ZIPPZP.11425/281803-POG/1POG
strefa planistyczna	PL.ZIPPZP.11425_281803-POG_1POG-511SO_20260312T085408
identifier	https://www.gov.pl/zagospodarowanieprzestrzenne/app/StrefaPlanistyczna/PL.ZIPPZP.11425/281803-POG/1POG-511SO/20260312T085408
przestrzen nazw	PL.ZIPPZP.11425/281803-POG
lokalny id	1POG-511SO
wersja id	20260312T085408
poczatek wersji obiektu	2026-03-12T08:54:08
nazwa	strefa otwarta
oznaczenie	511SO
symbol	SO
obowiazuje od	2025-02-04
obowiazuje do	obecnie
status	w opracowaniu https://inspire.ec.europa.eu/codelist/ProcessStepGeneralValue/elaboration
charakter ustalenia	ogólnie wiążące https://inspire.ec.europa.eu/codelist/RegulationNatureValue/generallyBinding
profil podstawowy	teren rolnictwa z zakazem zabudowy teren lasu teren zieleni naturalnej teren wód teren komunikacji teren ogrodów działkowych teren infrastruktury technicznej
geometria	



plan	https://www.gov.pl/zagospodarowanieprzestrzenne/app/AktPlanowaniaPrzestrzennego/PL.ZIPPZP.11425/281803-POG/1POG
strefa planistyczna	PL.ZIPPZP.11425_281803-POG_1POG-512SO_20260312T085408
identifier	https://www.gov.pl/zagospodarowanieprzestrzenne/app/StrefaPlanistyczna/PL.ZIPPZP.11425/281803-POG/1POG-512SO/20260312T085408
przestrzen nazw	PL.ZIPPZP.11425/281803-POG
lokalny id	1POG-512SO
wersja id	20260312T085408
poczatek wersji obiektu	2026-03-12T08:54:08
nazwa	strefa otwarta
oznaczenie	512SO
symbol	SO
obowiazuje od	2025-02-04
obowiazuje do	obecnie
status	w opracowaniu https://inspire.ec.europa.eu/codelist/ProcessStepGeneralValue/elaboration
charakter ustalenia	ogólnie wiążące https://inspire.ec.europa.eu/codelist/RegulationNatureValue/generallyBinding
profil podstawowy	teren rolnictwa z zakazem zabudowy teren lasu teren zieleni naturalnej teren wód teren komunikacji teren ogrodów działkowych teren infrastruktury technicznej
geometria	



plan	https://www.gov.pl/zagospodarowanieprzestrzenne/app/AktPlanowaniaPrzestrzennego/PL.ZIPPZP.11425/281803-POG/1POG
strefa planistyczna	PL.ZIPPZP.11425_281803-POG_1POG-513SO_20260410T113350
identifier	https://www.gov.pl/zagospodarowanieprzestrzenne/app/StrefaPlanistyczna/PL.ZIPPZP.11425/281803-POG/1POG-513SO/20260410T113350
przestrzen nazw	PL.ZIPPZP.11425/281803-POG
lokalny id	1POG-513SO
wersja id	20260410T113350
poczatek wersji obiektu	2026-04-10T11:33:50
nazwa	strefa otwarta
oznaczenie	513SO
symbol	SO
obowiazuje od	2025-02-04
obowiazuje do	obecnie
status	w opracowaniu https://inspire.ec.europa.eu/codelist/ProcessStepGeneralValue/elaboration
charakter ustalenia	ogólnie wiążące https://inspire.ec.europa.eu/codelist/RegulationNatureValue/generallyBinding
profil podstawowy	teren rolnictwa z zakazem zabudowy teren lasu teren zieleni naturalnej teren wód teren komunikacji teren ogrodów działkowych teren infrastruktury technicznej
geometria	



plan	https://www.gov.pl/zagospodarowanieprzestrzenne/app/AktPlanowaniaPrzestrzennego/PL.ZIPPZP.11425/281803-POG/1POG
strefa planistyczna	PL.ZIPPZP.11425_281803-POG_1POG-514SO_20260312T085408
identifier	https://www.gov.pl/zagospodarowanieprzestrzenne/app/StrefaPlanistyczna/PL.ZIPPZP.11425/281803-POG/1POG-514SO/20260312T085408
przestrzen nazw	PL.ZIPPZP.11425/281803-POG
lokalny id	1POG-514SO
wersja id	20260312T085408
poczatek wersji obiektu	2026-03-12T08:54:08
nazwa	strefa otwarta
oznaczenie	514SO
symbol	SO
obowiazuje od	2025-02-04
obowiazuje do	obecnie
status	w opracowaniu https://inspire.ec.europa.eu/codelist/ProcessStepGeneralValue/elaboration
charakter ustalenia	ogólnie wiążące https://inspire.ec.europa.eu/codelist/RegulationNatureValue/generallyBinding
profil podstawowy	teren rolnictwa z zakazem zabudowy teren lasu teren zieleni naturalnej teren wód teren komunikacji teren ogrodów działkowych teren infrastruktury technicznej
geometria	



plan	https://www.gov.pl/zagospodarowanieprzestrzenne/app/AktPlanowaniaPrzestrzennego/PL.ZIPPZP.11425/281803-POG/1POG

strefa planistyczna	PL.ZIPPZP.11425_281803-POG_1POG-515SO_20260312T085408
identifier	https://www.gov.pl/zagospodarowanieprzestrzenne/app/StrefaPlanistyczna/PL.ZIPPZP.11425/281803-POG/1POG-515SO/20260312T085408
przestrzen nazw	PL.ZIPPZP.11425/281803-POG
lokalny id	1POG-515SO
wersja id	20260312T085408
poczatek wersji obiektu	2026-03-12T08:54:08
nazwa	strefa otwarta
oznaczenie	515SO
symbol	SO
obowiazuje od	2025-02-04
obowiazuje do	obecnie
status	w opracowaniu https://inspire.ec.europa.eu/codelist/ProcessStepGeneralValue/elaboration
charakter ustalenia	ogólnie wiążące https://inspire.ec.europa.eu/codelist/RegulationNatureValue/generallyBinding
profil podstawowy	teren rolnictwa z zakazem zabudowy teren lasu teren zieleni naturalnej teren wód teren komunikacji teren ogrodów działkowych teren infrastruktury technicznej
profil dodatkowy	teren elektrowni słonecznej teren elektrowni geotermalnej teren elektrowni wodnej teren biogazowni teren zieleni urządzonej
geometria	



plan	https://www.gov.pl/zagospodarowanieprzestrzenne/app/AktPlanowaniaPrzestrzennego/PL.ZIPPZP.11425/281803-POG/1POG
strefa planistyczna	PL.ZIPPZP.11425_281803-POG_1POG-516SO_20260312T085408
identifier	https://www.gov.pl/zagospodarowanieprzestrzenne/app/StrefaPlanistyczna/PL.ZIPPZP.11425/281803-POG/1POG-516SO/20260312T085408
przestrzen nazw	PL.ZIPPZP.11425/281803-POG
lokalny id	1POG-516SO
wersja id	20260312T085408
poczatek wersji obiektu	2026-03-12T08:54:08
nazwa	strefa otwarta
oznaczenie	516SO
symbol	SO
obowiazuje od	2025-02-04
obowiazuje do	obecnie
status	w opracowaniu https://inspire.ec.europa.eu/codelist/ProcessStepGeneralValue/elaboration
charakter ustalenia	ogólnie wiążące https://inspire.ec.europa.eu/codelist/RegulationNatureValue/generallyBinding
profil podstawowy	teren rolnictwa z zakazem zabudowy teren lasu teren zieleni naturalnej teren wód teren komunikacji teren ogrodów działkowych teren infrastruktury technicznej
geometria	



plan	https://www.gov.pl/zagospodarowanieprzestrzenne/app/AktPlanowaniaPrzestrzennego/PL.ZIPPZP.11425/281803-POG/1POG
strefa planistyczna	PL.ZIPPZP.11425_281803-POG_1POG-517SO_20260312T085408
identifier	https://www.gov.pl/zagospodarowanieprzestrzenne/app/StrefaPlanistyczna/PL.ZIPPZP.11425/281803-POG/1POG-517SO/20260312T085408
przestrzen nazw	PL.ZIPPZP.11425/281803-POG
lokalny id	1POG-517SO
wersja id	20260312T085408
poczatek wersji obiektu	2026-03-12T08:54:08
nazwa	strefa otwarta
oznaczenie	517SO
symbol	SO
obowiazuje od	2025-02-04
obowiazuje do	obecnie
status	w opracowaniu https://inspire.ec.europa.eu/codelist/ProcessStepGeneralValue/elaboration
charakter ustalenia	ogólnie wiążące https://inspire.ec.europa.eu/codelist/RegulationNatureValue/generallyBinding
profil podstawowy	teren rolnictwa z zakazem zabudowy teren lasu teren zieleni naturalnej teren wód teren komunikacji teren ogrodów działkowych teren infrastruktury technicznej
geometria	



plan	https://www.gov.pl/zagospodarowanieprzestrzenne/app/AktPlanowaniaPrzestrzennego/PL.ZIPPZP.11425/281803-POG/1POG

strefa planistyczna	PL.ZIPPZP.11425_281803-POG_1POG-518SO_20260312T085408
identifier	https://www.gov.pl/zagospodarowanieprzestrzenne/app/StrefaPlanistyczna/PL.ZIPPZP.11425/281803-POG/1POG-518SO/20260312T085408
przestrzen nazw	PL.ZIPPZP.11425/281803-POG
lokalny id	1POG-518SO
wersja id	20260312T085408
poczatek wersji obiektu	2026-03-12T08:54:08
nazwa	strefa otwarta
oznaczenie	518SO
symbol	SO
obowiazuje od	2025-02-04
obowiazuje do	obecnie
status	w opracowaniu https://inspire.ec.europa.eu/codelist/ProcessStepGeneralValue/elaboration
charakter ustalenia	ogólnie wiążące https://inspire.ec.europa.eu/codelist/RegulationNatureValue/generallyBinding
profil podstawowy	teren rolnictwa z zakazem zabudowy teren lasu teren zieleni naturalnej teren wód teren komunikacji teren ogrodów działkowych teren infrastruktury technicznej
geometria	



plan	https://www.gov.pl/zagospodarowanieprzestrzenne/app/AktPlanowaniaPrzestrzennego/PL.ZIPPZP.11425/281803-POG/1POG
strefa planistyczna	PL.ZIPPZP.11425_281803-POG_1POG-519SO_20260312T085408
identifier	https://www.gov.pl/zagospodarowanieprzestrzenne/app/StrefaPlanistyczna/PL.ZIPPZP.11425/281803-POG/1POG-519SO/20260312T085408
przestrzen nazw	PL.ZIPPZP.11425/281803-POG
lokalny id	1POG-519SO
wersja id	20260312T085408
poczatek wersji obiektu	2026-03-12T08:54:08
nazwa	strefa otwarta
oznaczenie	519SO
symbol	SO
obowiazuje od	2025-02-04
obowiazuje do	obecnie
status	w opracowaniu https://inspire.ec.europa.eu/codelist/ProcessStepGeneralValue/elaboration
charakter ustalenia	ogólnie wiążące https://inspire.ec.europa.eu/codelist/RegulationNatureValue/generallyBinding
profil podstawowy	teren rolnictwa z zakazem zabudowy teren lasu teren zieleni naturalnej teren wód teren komunikacji teren ogrodów działkowych teren infrastruktury technicznej
geometria	



plan	https://www.gov.pl/zagospodarowanieprzestrzenne/app/AktPlanowaniaPrzestrzennego/PL.ZIPPZP.11425/281803-POG/1POG
strefa planistyczna	PL.ZIPPZP.11425_281803-POG_1POG-520SO_20260312T085408
identifier	https://www.gov.pl/zagospodarowanieprzestrzenne/app/StrefaPlanistyczna/PL.ZIPPZP.11425/281803-POG/1POG-520SO/20260312T085408
przestrzen nazw	PL.ZIPPZP.11425/281803-POG
lokalny id	1POG-520SO
wersja id	20260312T085408
poczatek wersji obiektu	2026-03-12T08:54:08
nazwa	strefa otwarta
oznaczenie	520SO
symbol	SO
obowiazuje od	2025-02-04
obowiazuje do	obecnie
status	w opracowaniu https://inspire.ec.europa.eu/codelist/ProcessStepGeneralValue/elaboration
charakter ustalenia	ogólnie wiążące https://inspire.ec.europa.eu/codelist/RegulationNatureValue/generallyBinding
profil podstawowy	teren rolnictwa z zakazem zabudowy teren lasu teren zieleni naturalnej teren wód teren komunikacji teren ogrodów działkowych teren infrastruktury technicznej
geometria	



plan	https://www.gov.pl/zagospodarowanieprzestrzenne/app/AktPlanowaniaPrzestrzennego/PL.ZIPPZP.11425/281803-POG/1POG
strefa planistyczna	PL.ZIPPZP.11425_281803-POG_1POG-521SO_20260312T085408
identifier	https://www.gov.pl/zagospodarowanieprzestrzenne/app/StrefaPlanistyczna/PL.ZIPPZP.11425/281803-POG/1POG-521SO/20260312T085408
przestrzen nazw	PL.ZIPPZP.11425/281803-POG
lokalny id	1POG-521SO
wersja id	20260312T085408
poczatek wersji obiektu	2026-03-12T08:54:08
nazwa	strefa otwarta
oznaczenie	521SO
symbol	SO
obowiazuje od	2025-02-04
obowiazuje do	obecnie
status	w opracowaniu https://inspire.ec.europa.eu/codelist/ProcessStepGeneralValue/elaboration
charakter ustalenia	ogólnie wiążące https://inspire.ec.europa.eu/codelist/RegulationNatureValue/generallyBinding
profil podstawowy	teren rolnictwa z zakazem zabudowy teren lasu teren zieleni naturalnej teren wód teren komunikacji teren ogrodów działkowych teren infrastruktury technicznej
geometria	



plan	https://www.gov.pl/zagospodarowanieprzestrzenne/app/AktPlanowaniaPrzestrzennego/PL.ZIPPZP.11425/281803-POG/1POG
strefa planistyczna	PL.ZIPPZP.11425_281803-POG_1POG-522SO_20260312T085408
identifier	https://www.gov.pl/zagospodarowanieprzestrzenne/app/StrefaPlanistyczna/PL.ZIPPZP.11425/281803-POG/1POG-522SO/20260312T085408
przestrzen nazw	PL.ZIPPZP.11425/281803-POG
lokalny id	1POG-522SO
wersja id	20260312T085408
poczatek wersji obiektu	2026-03-12T08:54:08
nazwa	strefa otwarta
oznaczenie	522SO
symbol	SO
obowiazuje od	2025-02-04
obowiazuje do	obecnie
status	w opracowaniu https://inspire.ec.europa.eu/codelist/ProcessStepGeneralValue/elaboration
charakter ustalenia	ogólnie wiążące https://inspire.ec.europa.eu/codelist/RegulationNatureValue/generallyBinding
profil podstawowy	teren rolnictwa z zakazem zabudowy teren lasu teren zieleni naturalnej teren wód teren komunikacji teren ogrodów działkowych teren infrastruktury technicznej
geometria	



plan	https://www.gov.pl/zagospodarowanieprzestrzenne/app/AktPlanowaniaPrzestrzennego/PL.ZIPPZP.11425/281803-POG/1POG

strefa planistyczna	PL.ZIPPZP.11425_281803-POG_1POG-523SO_20260312T085408
identifier	https://www.gov.pl/zagospodarowanieprzestrzenne/app/StrefaPlanistyczna/PL.ZIPPZP.11425/281803-POG/1POG-523SO/20260312T085408
przestrzen nazw	PL.ZIPPZP.11425/281803-POG
lokalny id	1POG-523SO
wersja id	20260312T085408
poczatek wersji obiektu	2026-03-12T08:54:08
nazwa	strefa otwarta
oznaczenie	523SO
symbol	SO
obowiazuje od	2025-02-04
obowiazuje do	obecnie
status	w opracowaniu https://inspire.ec.europa.eu/codelist/ProcessStepGeneralValue/elaboration
charakter ustalenia	ogólnie wiążące https://inspire.ec.europa.eu/codelist/RegulationNatureValue/generallyBinding
profil podstawowy	teren rolnictwa z zakazem zabudowy teren lasu teren zieleni naturalnej teren wód teren komunikacji teren ogrodów działkowych teren infrastruktury technicznej
geometria	



plan	https://www.gov.pl/zagospodarowanieprzestrzenne/app/AktPlanowaniaPrzestrzennego/PL.ZIPPZP.11425/281803-POG/1POG
strefa planistyczna	PL.ZIPPZP.11425_281803-POG_1POG-524SO_20260312T085408
identifier	https://www.gov.pl/zagospodarowanieprzestrzenne/app/StrefaPlanistyczna/PL.ZIPPZP.11425/281803-POG/1POG-524SO/20260312T085408
przestrzen nazw	PL.ZIPPZP.11425/281803-POG
lokalny id	1POG-524SO
wersja id	20260312T085408
poczatek wersji obiektu	2026-03-12T08:54:08
nazwa	strefa otwarta
oznaczenie	524SO
symbol	SO
obowiazuje od	2025-02-04
obowiazuje do	obecnie
status	w opracowaniu https://inspire.ec.europa.eu/codelist/ProcessStepGeneralValue/elaboration
charakter ustalenia	ogólnie wiążące https://inspire.ec.europa.eu/codelist/RegulationNatureValue/generallyBinding
profil podstawowy	teren rolnictwa z zakazem zabudowy teren lasu teren zieleni naturalnej teren wód teren komunikacji teren ogrodów działkowych teren infrastruktury technicznej
geometria	



plan	https://www.gov.pl/zagospodarowanieprzestrzenne/app/AktPlanowaniaPrzestrzennego/PL.ZIPPZP.11425/281803-POG/1POG
strefa planistyczna	PL.ZIPPZP.11425_281803-POG_1POG-525SO_20260312T085408
identifier	https://www.gov.pl/zagospodarowanieprzestrzenne/app/StrefaPlanistyczna/PL.ZIPPZP.11425/281803-POG/1POG-525SO/20260312T085408
przestrzen nazw	PL.ZIPPZP.11425/281803-POG
lokalny id	1POG-525SO
wersja id	20260312T085408
poczatek wersji obiektu	2026-03-12T08:54:08
nazwa	strefa otwarta
oznaczenie	525SO
symbol	SO
obowiazuje od	2025-02-04
obowiazuje do	obecnie
status	w opracowaniu https://inspire.ec.europa.eu/codelist/ProcessStepGeneralValue/elaboration
charakter ustalenia	ogólnie wiążące https://inspire.ec.europa.eu/codelist/RegulationNatureValue/generallyBinding
profil podstawowy	teren rolnictwa z zakazem zabudowy teren lasu teren zieleni naturalnej teren wód teren komunikacji teren ogrodów działkowych teren infrastruktury technicznej
geometria	



plan	https://www.gov.pl/zagospodarowanieprzestrzenne/app/AktPlanowaniaPrzestrzennego/PL.ZIPPZP.11425/281803-POG/1POG
strefa planistyczna	PL.ZIPPZP.11425_281803-POG_1POG-526SO_20260312T085408
identifier	https://www.gov.pl/zagospodarowanieprzestrzenne/app/StrefaPlanistyczna/PL.ZIPPZP.11425/281803-POG/1POG-526SO/20260312T085408
przestrzen nazw	PL.ZIPPZP.11425/281803-POG
lokalny id	1POG-526SO
wersja id	20260312T085408
poczatek wersji obiektu	2026-03-12T08:54:08
nazwa	strefa otwarta
oznaczenie	526SO
symbol	SO
obowiazuje od	2025-02-04
obowiazuje do	obecnie
status	w opracowaniu https://inspire.ec.europa.eu/codelist/ProcessStepGeneralValue/elaboration
charakter ustalenia	ogólnie wiążące https://inspire.ec.europa.eu/codelist/RegulationNatureValue/generallyBinding
profil podstawowy	teren rolnictwa z zakazem zabudowy teren lasu teren zieleni naturalnej teren wód teren komunikacji teren ogrodów działkowych teren infrastruktury technicznej
geometria	



plan	https://www.gov.pl/zagospodarowanieprzestrzenne/app/AktPlanowaniaPrzestrzennego/PL.ZIPPZP.11425/281803-POG/1POG
strefa planistyczna	PL.ZIPPZP.11425_281803-POG_1POG-527SO_20260312T085408
identifier	https://www.gov.pl/zagospodarowanieprzestrzenne/app/StrefaPlanistyczna/PL.ZIPPZP.11425/281803-POG/1POG-527SO/20260312T085408
przestrzen nazw	PL.ZIPPZP.11425/281803-POG
lokalny id	1POG-527SO
wersja id	20260312T085408
poczatek wersji obiektu	2026-03-12T08:54:08
nazwa	strefa otwarta
oznaczenie	527SO
symbol	SO
obowiazuje od	2025-02-04
obowiazuje do	obecnie
status	w opracowaniu https://inspire.ec.europa.eu/codelist/ProcessStepGeneralValue/elaboration
charakter ustalenia	ogólnie wiążące https://inspire.ec.europa.eu/codelist/RegulationNatureValue/generallyBinding
profil podstawowy	teren rolnictwa z zakazem zabudowy teren lasu teren zieleni naturalnej teren wód teren komunikacji teren ogrodów działkowych teren infrastruktury technicznej
geometria	



plan	https://www.gov.pl/zagospodarowanieprzestrzenne/app/AktPlanowaniaPrzestrzennego/PL.ZIPPZP.11425/281803-POG/1POG

strefa planistyczna	PL.ZIPPZP.11425_281803-POG_1POG-528SO_20260415T115049
identifier	https://www.gov.pl/zagospodarowanieprzestrzenne/app/StrefaPlanistyczna/PL.ZIPPZP.11425/281803-POG/1POG-528SO/20260415T115049
przestrzen nazw	PL.ZIPPZP.11425/281803-POG
lokalny id	1POG-528SO
wersja id	20260415T115049
poczatek wersji obiektu	2026-04-15T11:50:49
nazwa	strefa otwarta
oznaczenie	528SO
symbol	SO
obowiazuje od	2025-02-04
obowiazuje do	obecnie
status	w opracowaniu https://inspire.ec.europa.eu/codelist/ProcessStepGeneralValue/elaboration
charakter ustalenia	ogólnie wiążące https://inspire.ec.europa.eu/codelist/RegulationNatureValue/generallyBinding
profil podstawowy	teren rolnictwa z zakazem zabudowy teren lasu teren zieleni naturalnej teren wód teren komunikacji teren ogrodów działkowych teren infrastruktury technicznej
geometria	



plan	https://www.gov.pl/zagospodarowanieprzestrzenne/app/AktPlanowaniaPrzestrzennego/PL.ZIPPZP.11425/281803-POG/1POG

strefa planistyczna	PL.ZIPPZP.11425_281803-POG_1POG-529SO_20260408T125558
identifier	https://www.gov.pl/zagospodarowanieprzestrzenne/app/StrefaPlanistyczna/PL.ZIPPZP.11425/281803-POG/1POG-529SO/20260408T125558
przestrzen nazw	PL.ZIPPZP.11425/281803-POG
lokalny id	1POG-529SO
wersja id	20260408T125558
poczatek wersji obiektu	2026-04-08T12:55:58
nazwa	strefa otwarta
oznaczenie	529SO
symbol	SO
obowiazuje od	2025-02-04
obowiazuje do	obecnie
status	w opracowaniu https://inspire.ec.europa.eu/codelist/ProcessStepGeneralValue/elaboration
charakter ustalenia	ogólnie wiążące https://inspire.ec.europa.eu/codelist/RegulationNatureValue/generallyBinding
profil podstawowy	teren rolnictwa z zakazem zabudowy teren lasu teren zieleni naturalnej teren wód teren komunikacji teren ogrodów działkowych teren infrastruktury technicznej
geometria	



plan	https://www.gov.pl/zagospodarowanieprzestrzenne/app/AktPlanowaniaPrzestrzennego/PL.ZIPPZP.11425/281803-POG/1POG

strefa planistyczna	PL.ZIPPZP.11425_281803-POG_1POG-530SO_20260312T085408
identifier	https://www.gov.pl/zagospodarowanieprzestrzenne/app/StrefaPlanistyczna/PL.ZIPPZP.11425/281803-POG/1POG-530SO/20260312T085408
przestrzen nazw	PL.ZIPPZP.11425/281803-POG
lokalny id	1POG-530SO
wersja id	20260312T085408
poczatek wersji obiektu	2026-03-12T08:54:08
nazwa	strefa otwarta
oznaczenie	530SO
symbol	SO
obowiazuje od	2025-02-04
obowiazuje do	obecnie
status	w opracowaniu https://inspire.ec.europa.eu/codelist/ProcessStepGeneralValue/elaboration
charakter ustalenia	ogólnie wiążące https://inspire.ec.europa.eu/codelist/RegulationNatureValue/generallyBinding
profil podstawowy	teren rolnictwa z zakazem zabudowy teren lasu teren zieleni naturalnej teren wód teren komunikacji teren ogrodów działkowych teren infrastruktury technicznej
geometria	



plan	https://www.gov.pl/zagospodarowanieprzestrzenne/app/AktPlanowaniaPrzestrzennego/PL.ZIPPZP.11425/281803-POG/1POG
strefa planistyczna	PL.ZIPPZP.11425_281803-POG_1POG-531SO_20260313T122540
identifier	https://www.gov.pl/zagospodarowanieprzestrzenne/app/StrefaPlanistyczna/PL.ZIPPZP.11425/281803-POG/1POG-531SO/20260313T122540
przestrzen nazw	PL.ZIPPZP.11425/281803-POG
lokalny id	1POG-531SO
wersja id	20260313T122540
poczatek wersji obiektu	2026-03-13T12:25:40
nazwa	strefa otwarta
oznaczenie	531SO
symbol	SO
obowiazuje od	2026-02-24
obowiazuje do	obecnie
status	w opracowaniu https://inspire.ec.europa.eu/codelist/ProcessStepGeneralValue/elaboration
charakter ustalenia	ogólnie wiążące https://inspire.ec.europa.eu/codelist/RegulationNatureValue/generallyBinding
profil podstawowy	teren rolnictwa z zakazem zabudowy teren lasu teren zieleni naturalnej teren wód teren komunikacji teren ogrodów działkowych teren infrastruktury technicznej
profil dodatkowy	teren elektrowni słonecznej teren elektrowni geotermalnej teren elektrowni wodnej teren biogazowni teren zieleni urządzonej
geometria	



plan	https://www.gov.pl/zagospodarowanieprzestrzenne/app/AktPlanowaniaPrzestrzennego/PL.ZIPPZP.11425/281803-POG/1POG
strefa planistyczna	PL.ZIPPZP.11425_281803-POG_1POG-532SO_20260312T085408
identifier	https://www.gov.pl/zagospodarowanieprzestrzenne/app/StrefaPlanistyczna/PL.ZIPPZP.11425/281803-POG/1POG-532SO/20260312T085408
przestrzen nazw	PL.ZIPPZP.11425/281803-POG
lokalny id	1POG-532SO
wersja id	20260312T085408
poczatek wersji obiektu	2026-03-12T08:54:08
nazwa	strefa otwarta
oznaczenie	532SO
symbol	SO
obowiazuje od	2025-02-04
obowiazuje do	obecnie
status	w opracowaniu https://inspire.ec.europa.eu/codelist/ProcessStepGeneralValue/elaboration
charakter ustalenia	ogólnie wiążące https://inspire.ec.europa.eu/codelist/RegulationNatureValue/generallyBinding
profil podstawowy	teren rolnictwa z zakazem zabudowy teren lasu teren zieleni naturalnej teren wód teren komunikacji teren ogrodów działkowych teren infrastruktury technicznej
geometria	



plan	https://www.gov.pl/zagospodarowanieprzestrzenne/app/AktPlanowaniaPrzestrzennego/PL.ZIPPZP.11425/281803-POG/1POG

strefa planistyczna	PL.ZIPPZP.11425_281803-POG_1POG-533SO_20260312T085408
identifier	https://www.gov.pl/zagospodarowanieprzestrzenne/app/StrefaPlanistyczna/PL.ZIPPZP.11425/281803-POG/1POG-533SO/20260312T085408
przestrzen nazw	PL.ZIPPZP.11425/281803-POG
lokalny id	1POG-533SO
wersja id	20260312T085408
poczatek wersji obiektu	2026-03-12T08:54:08
nazwa	strefa otwarta
oznaczenie	533SO
symbol	SO
obowiazuje od	2025-02-04
obowiazuje do	obecnie
status	w opracowaniu https://inspire.ec.europa.eu/codelist/ProcessStepGeneralValue/elaboration
charakter ustalenia	ogólnie wiążące https://inspire.ec.europa.eu/codelist/RegulationNatureValue/generallyBinding
profil podstawowy	teren rolnictwa z zakazem zabudowy teren lasu teren zieleni naturalnej teren wód teren komunikacji teren ogrodów działkowych teren infrastruktury technicznej
profil dodatkowy	teren elektrowni słonecznej teren elektrowni geotermalnej teren elektrowni wodnej teren biogazowni teren zieleni urządzonej
geometria	



plan	https://www.gov.pl/zagospodarowanieprzestrzenne/app/AktPlanowaniaPrzestrzennego/PL.ZIPPZP.11425/281803-POG/1POG
strefa planistyczna	PL.ZIPPZP.11425_281803-POG_1POG-534SO_20260312T085408
identifier	https://www.gov.pl/zagospodarowanieprzestrzenne/app/StrefaPlanistyczna/PL.ZIPPZP.11425/281803-POG/1POG-534SO/20260312T085408
przestrzen nazw	PL.ZIPPZP.11425/281803-POG
lokalny id	1POG-534SO
wersja id	20260312T085408
poczatek wersji obiektu	2026-03-12T08:54:08
nazwa	strefa otwarta
oznaczenie	534SO
symbol	SO
obowiazuje od	2025-02-04
obowiazuje do	obecnie
status	w opracowaniu https://inspire.ec.europa.eu/codelist/ProcessStepGeneralValue/elaboration
charakter ustalenia	ogólnie wiążące https://inspire.ec.europa.eu/codelist/RegulationNatureValue/generallyBinding
profil podstawowy	teren rolnictwa z zakazem zabudowy teren lasu teren zieleni naturalnej teren wód teren komunikacji teren ogrodów działkowych teren infrastruktury technicznej
geometria	



plan	https://www.gov.pl/zagospodarowanieprzestrzenne/app/AktPlanowaniaPrzestrzennego/PL.ZIPPZP.11425/281803-POG/1POG
strefa planistyczna	PL.ZIPPZP.11425_281803-POG_1POG-535SO_20260312T085408
identifier	https://www.gov.pl/zagospodarowanieprzestrzenne/app/StrefaPlanistyczna/PL.ZIPPZP.11425/281803-POG/1POG-535SO/20260312T085408
przestrzen nazw	PL.ZIPPZP.11425/281803-POG
lokalny id	1POG-535SO
wersja id	20260312T085408
poczatek wersji obiektu	2026-03-12T08:54:08
nazwa	strefa otwarta
oznaczenie	535SO
symbol	SO
obowiazuje od	2025-02-04
obowiazuje do	obecnie
status	w opracowaniu https://inspire.ec.europa.eu/codelist/ProcessStepGeneralValue/elaboration
charakter ustalenia	ogólnie wiążące https://inspire.ec.europa.eu/codelist/RegulationNatureValue/generallyBinding
profil podstawowy	teren rolnictwa z zakazem zabudowy teren lasu teren zieleni naturalnej teren wód teren komunikacji teren ogrodów działkowych teren infrastruktury technicznej
geometria	



plan	https://www.gov.pl/zagospodarowanieprzestrzenne/app/AktPlanowaniaPrzestrzennego/PL.ZIPPZP.11425/281803-POG/1POG

strefa planistyczna	PL.ZIPPZP.11425_281803-POG_1POG-536SO_20260312T085408
identifier	https://www.gov.pl/zagospodarowanieprzestrzenne/app/StrefaPlanistyczna/PL.ZIPPZP.11425/281803-POG/1POG-536SO/20260312T085408
przestrzen nazw	PL.ZIPPZP.11425/281803-POG
lokalny id	1POG-536SO
wersja id	20260312T085408
poczatek wersji obiektu	2026-03-12T08:54:08
nazwa	strefa otwarta
oznaczenie	536SO
symbol	SO
obowiazuje od	2025-02-04
obowiazuje do	obecnie
status	w opracowaniu https://inspire.ec.europa.eu/codelist/ProcessStepGeneralValue/elaboration
charakter ustalenia	ogólnie wiążące https://inspire.ec.europa.eu/codelist/RegulationNatureValue/generallyBinding
profil podstawowy	teren rolnictwa z zakazem zabudowy teren lasu teren zieleni naturalnej teren wód teren komunikacji teren ogrodów działkowych teren infrastruktury technicznej
geometria	



plan	https://www.gov.pl/zagospodarowanieprzestrzenne/app/AktPlanowaniaPrzestrzennego/PL.ZIPPZP.11425/281803-POG/1POG
strefa planistyczna	PL.ZIPPZP.11425_281803-POG_1POG-537SO_20260312T085408
identifier	https://www.gov.pl/zagospodarowanieprzestrzenne/app/StrefaPlanistyczna/PL.ZIPPZP.11425/281803-POG/1POG-537SO/20260312T085408
przestrzen nazw	PL.ZIPPZP.11425/281803-POG
lokalny id	1POG-537SO
wersja id	20260312T085408
poczatek wersji obiektu	2026-03-12T08:54:08
nazwa	strefa otwarta
oznaczenie	537SO
symbol	SO
obowiazuje od	2025-02-04
obowiazuje do	obecnie
status	w opracowaniu https://inspire.ec.europa.eu/codelist/ProcessStepGeneralValue/elaboration
charakter ustalenia	ogólnie wiążące https://inspire.ec.europa.eu/codelist/RegulationNatureValue/generallyBinding
profil podstawowy	teren rolnictwa z zakazem zabudowy teren lasu teren zieleni naturalnej teren wód teren komunikacji teren ogrodów działkowych teren infrastruktury technicznej
geometria	



plan	https://www.gov.pl/zagospodarowanieprzestrzenne/app/AktPlanowaniaPrzestrzennego/PL.ZIPPZP.11425/281803-POG/1POG
strefa planistyczna	PL.ZIPPZP.11425_281803-POG_1POG-538SO_20260312T085408
identifier	https://www.gov.pl/zagospodarowanieprzestrzenne/app/StrefaPlanistyczna/PL.ZIPPZP.11425/281803-POG/1POG-538SO/20260312T085408
przestrzen nazw	PL.ZIPPZP.11425/281803-POG
lokalny id	1POG-538SO
wersja id	20260312T085408
poczatek wersji obiektu	2026-03-12T08:54:08
nazwa	strefa otwarta
oznaczenie	538SO
symbol	SO
obowiazuje od	2025-02-04
obowiazuje do	obecnie
status	w opracowaniu https://inspire.ec.europa.eu/codelist/ProcessStepGeneralValue/elaboration
charakter ustalenia	ogólnie wiążące https://inspire.ec.europa.eu/codelist/RegulationNatureValue/generallyBinding
profil podstawowy	teren rolnictwa z zakazem zabudowy teren lasu teren zieleni naturalnej teren wód teren komunikacji teren ogrodów działkowych teren infrastruktury technicznej
geometria	



plan	https://www.gov.pl/zagospodarowanieprzestrzenne/app/AktPlanowaniaPrzestrzennego/PL.ZIPPZP.11425/281803-POG/1POG
strefa planistyczna	PL.ZIPPZP.11425_281803-POG_1POG-539SO_20260312T085408
identifier	https://www.gov.pl/zagospodarowanieprzestrzenne/app/StrefaPlanistyczna/PL.ZIPPZP.11425/281803-POG/1POG-539SO/20260312T085408
przestrzen nazw	PL.ZIPPZP.11425/281803-POG
lokalny id	1POG-539SO
wersja id	20260312T085408
poczatek wersji obiektu	2026-03-12T08:54:08
nazwa	strefa otwarta
oznaczenie	539SO
symbol	SO
obowiazuje od	2025-02-04
obowiazuje do	obecnie
status	w opracowaniu https://inspire.ec.europa.eu/codelist/ProcessStepGeneralValue/elaboration
charakter ustalenia	ogólnie wiążące https://inspire.ec.europa.eu/codelist/RegulationNatureValue/generallyBinding
profil podstawowy	teren rolnictwa z zakazem zabudowy teren lasu teren zieleni naturalnej teren wód teren komunikacji teren ogrodów działkowych teren infrastruktury technicznej
geometria	



plan	https://www.gov.pl/zagospodarowanieprzestrzenne/app/AktPlanowaniaPrzestrzennego/PL.ZIPPZP.11425/281803-POG/1POG
strefa planistyczna	PL.ZIPPZP.11425_281803-POG_1POG-540SO_20260312T085408
identifier	https://www.gov.pl/zagospodarowanieprzestrzenne/app/StrefaPlanistyczna/PL.ZIPPZP.11425/281803-POG/1POG-540SO/20260312T085408
przestrzen nazw	PL.ZIPPZP.11425/281803-POG
lokalny id	1POG-540SO
wersja id	20260312T085408
poczatek wersji obiektu	2026-03-12T08:54:08
nazwa	strefa otwarta
oznaczenie	540SO
symbol	SO
obowiazuje od	2025-02-04
obowiazuje do	obecnie
status	w opracowaniu https://inspire.ec.europa.eu/codelist/ProcessStepGeneralValue/elaboration
charakter ustalenia	ogólnie wiążące https://inspire.ec.europa.eu/codelist/RegulationNatureValue/generallyBinding
profil podstawowy	teren rolnictwa z zakazem zabudowy teren lasu teren zieleni naturalnej teren wód teren komunikacji teren ogrodów działkowych teren infrastruktury technicznej
geometria	



plan	https://www.gov.pl/zagospodarowanieprzestrzenne/app/AktPlanowaniaPrzestrzennego/PL.ZIPPZP.11425/281803-POG/1POG
strefa planistyczna	PL.ZIPPZP.11425_281803-POG_1POG-541SO_20260408T104621
identifier	https://www.gov.pl/zagospodarowanieprzestrzenne/app/StrefaPlanistyczna/PL.ZIPPZP.11425/281803-POG/1POG-541SO/20260408T104621
przestrzen nazw	PL.ZIPPZP.11425/281803-POG
lokalny id	1POG-541SO
wersja id	20260408T104621
poczatek wersji obiektu	2026-04-08T10:46:21
nazwa	strefa otwarta
oznaczenie	541SO
symbol	SO
obowiazuje od	2025-02-04
obowiazuje do	obecnie
status	w opracowaniu https://inspire.ec.europa.eu/codelist/ProcessStepGeneralValue/elaboration
charakter ustalenia	ogólnie wiążące https://inspire.ec.europa.eu/codelist/RegulationNatureValue/generallyBinding
profil podstawowy	teren rolnictwa z zakazem zabudowy teren lasu teren zieleni naturalnej teren wód teren komunikacji teren ogrodów działkowych teren infrastruktury technicznej
geometria	

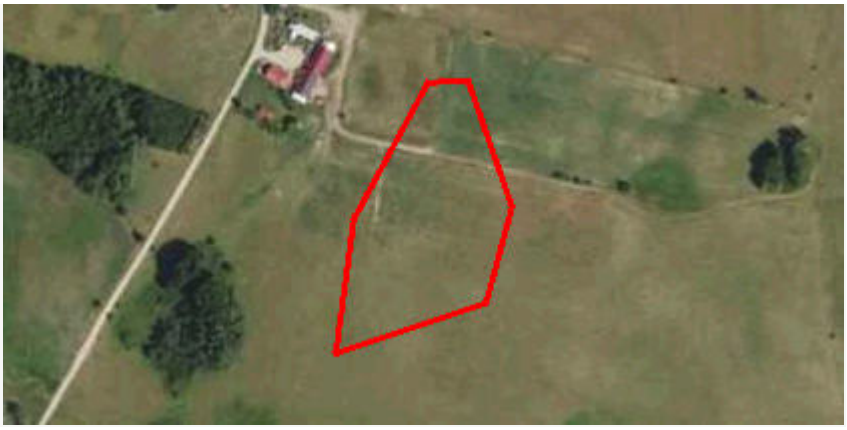

plan	https://www.gov.pl/zagospodarowanieprzestrzenne/app/AktPlanowaniaPrzestrzennego/PL.ZIPPZP.11425/281803-POG/1POG
strefa planistyczna	PL.ZIPPZP.11425_281803-POG_1POG-542SO_20260312T085408
identifier	https://www.gov.pl/zagospodarowanieprzestrzenne/app/StrefaPlanistyczna/PL.ZIPPZP.11425/281803-POG/1POG-542SO/20260312T085408
przestrzen nazw	PL.ZIPPZP.11425/281803-POG
lokalny id	1POG-542SO
wersja id	20260312T085408
poczatek wersji obiektu	2026-03-12T08:54:08
nazwa	strefa otwarta
oznaczenie	542SO
symbol	SO
obowiazuje od	2025-02-04
obowiazuje do	obecnie
status	w opracowaniu https://inspire.ec.europa.eu/codelist/ProcessStepGeneralValue/elaboration
charakter ustalenia	ogólnie wiążące https://inspire.ec.europa.eu/codelist/RegulationNatureValue/generallyBinding
profil podstawowy	teren rolnictwa z zakazem zabudowy teren lasu teren zieleni naturalnej teren wód teren komunikacji teren ogrodów działkowych teren infrastruktury technicznej
geometria	



plan	https://www.gov.pl/zagospodarowanieprzestrzenne/app/AktPlanowaniaPrzestrzennego/PL.ZIPPZP.11425/281803-POG/1POG
strefa planistyczna	PL.ZIPPZP.11425_281803-POG_1POG-543SO_20260312T085408
identifier	https://www.gov.pl/zagospodarowanieprzestrzenne/app/StrefaPlanistyczna/PL.ZIPPZP.11425/281803-POG/1POG-543SO/20260312T085408
przestrzen nazw	PL.ZIPPZP.11425/281803-POG
lokalny id	1POG-543SO
wersja id	20260312T085408
poczatek wersji obiektu	2026-03-12T08:54:08
nazwa	strefa otwarta
oznaczenie	543SO
symbol	SO
obowiazuje od	2025-02-04
obowiazuje do	obecnie
status	w opracowaniu https://inspire.ec.europa.eu/codelist/ProcessStepGeneralValue/elaboration
charakter ustalenia	ogólnie wiążące https://inspire.ec.europa.eu/codelist/RegulationNatureValue/generallyBinding
profil podstawowy	teren rolnictwa z zakazem zabudowy teren lasu teren zieleni naturalnej teren wód teren komunikacji teren ogrodów działkowych teren infrastruktury technicznej
geometria	



plan	https://www.gov.pl/zagospodarowanieprzestrzenne/app/AktPlanowaniaPrzestrzennego/PL.ZIPPZP.11425/281803-POG/1POG
strefa planistyczna	PL.ZIPPZP.11425_281803-POG_1POG-544SO_20260312T085408
identifier	https://www.gov.pl/zagospodarowanieprzestrzenne/app/StrefaPlanistyczna/PL.ZIPPZP.11425/281803-POG/1POG-544SO/20260312T085408
przestrzen nazw	PL.ZIPPZP.11425/281803-POG
lokalny id	1POG-544SO
wersja id	20260312T085408
poczatek wersji obiektu	2026-03-12T08:54:08
nazwa	strefa otwarta
oznaczenie	544SO
symbol	SO
obowiazuje od	2025-02-04
obowiazuje do	obecnie
status	w opracowaniu https://inspire.ec.europa.eu/codelist/ProcessStepGeneralValue/elaboration
charakter ustalenia	ogólnie wiążące https://inspire.ec.europa.eu/codelist/RegulationNatureValue/generallyBinding
profil podstawowy	teren rolnictwa z zakazem zabudowy teren lasu teren zieleni naturalnej teren wód teren komunikacji teren ogrodów działkowych teren infrastruktury technicznej
geometria	



plan	https://www.gov.pl/zagospodarowanieprzestrzenne/app/AktPlanowaniaPrzestrzennego/PL.ZIPPZP.11425/281803-POG/1POG
strefa planistyczna	PL.ZIPPZP.11425_281803-POG_1POG-545SO_20260312T085408
identifier	https://www.gov.pl/zagospodarowanieprzestrzenne/app/StrefaPlanistyczna/PL.ZIPPZP.11425/281803-POG/1POG-545SO/20260312T085408
przestrzen nazw	PL.ZIPPZP.11425/281803-POG
lokalny id	1POG-545SO
wersja id	20260312T085408
poczatek wersji obiektu	2026-03-12T08:54:08
nazwa	strefa otwarta
oznaczenie	545SO
symbol	SO
obowiazuje od	2025-02-04
obowiazuje do	obecnie
status	w opracowaniu https://inspire.ec.europa.eu/codelist/ProcessStepGeneralValue/elaboration
charakter ustalenia	ogólnie wiążące https://inspire.ec.europa.eu/codelist/RegulationNatureValue/generallyBinding
profil podstawowy	teren rolnictwa z zakazem zabudowy teren lasu teren zieleni naturalnej teren wód teren komunikacji teren ogrodów działkowych teren infrastruktury technicznej
geometria	



plan	https://www.gov.pl/zagospodarowanieprzestrzenne/app/AktPlanowaniaPrzestrzennego/PL.ZIPPZP.11425/281803-POG/1POG

strefa planistyczna	PL.ZIPPZP.11425_281803-POG_1POG-546SO_20260312T085408
identifier	https://www.gov.pl/zagospodarowanieprzestrzenne/app/StrefaPlanistyczna/PL.ZIPPZP.11425/281803-POG/1POG-546SO/20260312T085408
przestrzen nazw	PL.ZIPPZP.11425/281803-POG
lokalny id	1POG-546SO
wersja id	20260312T085408
poczatek wersji obiektu	2026-03-12T08:54:08
nazwa	strefa otwarta
oznaczenie	546SO
symbol	SO
obowiazuje od	2025-02-04
obowiazuje do	obecnie
status	w opracowaniu https://inspire.ec.europa.eu/codelist/ProcessStepGeneralValue/elaboration
charakter ustalenia	ogólnie wiążące https://inspire.ec.europa.eu/codelist/RegulationNatureValue/generallyBinding
profil podstawowy	teren rolnictwa z zakazem zabudowy teren lasu teren zieleni naturalnej teren wód teren komunikacji teren ogrodów działkowych teren infrastruktury technicznej
geometria	



plan	https://www.gov.pl/zagospodarowanieprzestrzenne/app/AktPlanowaniaPrzestrzennego/PL.ZIPPZP.11425/281803-POG/1POG

strefa planistyczna	PL.ZIPPZP.11425_281803-POG_1POG-547SO_20260312T085408
identifier	https://www.gov.pl/zagospodarowanieprzestrzenne/app/StrefaPlanistyczna/PL.ZIPPZP.11425/281803-POG/1POG-547SO/20260312T085408
przestrzen nazw	PL.ZIPPZP.11425/281803-POG
lokalny id	1POG-547SO
wersja id	20260312T085408
poczatek wersji obiektu	2026-03-12T08:54:08
nazwa	strefa otwarta
oznaczenie	547SO
symbol	SO
obowiazuje od	2025-02-04
obowiazuje do	obecnie
status	w opracowaniu https://inspire.ec.europa.eu/codelist/ProcessStepGeneralValue/elaboration
charakter ustalenia	ogólnie wiążące https://inspire.ec.europa.eu/codelist/RegulationNatureValue/generallyBinding
profil podstawowy	teren rolnictwa z zakazem zabudowy teren lasu teren zieleni naturalnej teren wód teren komunikacji teren ogrodów działkowych teren infrastruktury technicznej
geometria	



plan	https://www.gov.pl/zagospodarowanieprzestrzenne/app/AktPlanowaniaPrzestrzennego/PL.ZIPPZP.11425/281803-POG/1POG
strefa planistyczna	PL.ZIPPZP.11425_281803-POG_1POG-548SO_20260312T085408
identifier	https://www.gov.pl/zagospodarowanieprzestrzenne/app/StrefaPlanistyczna/PL.ZIPPZP.11425/281803-POG/1POG-548SO/20260312T085408
przestrzen nazw	PL.ZIPPZP.11425/281803-POG
lokalny id	1POG-548SO
wersja id	20260312T085408
poczatek wersji obiektu	2026-03-12T08:54:08
nazwa	strefa otwarta
oznaczenie	548SO
symbol	SO
obowiazuje od	2025-02-04
obowiazuje do	obecnie
status	w opracowaniu https://inspire.ec.europa.eu/codelist/ProcessStepGeneralValue/elaboration
charakter ustalenia	ogólnie wiążące https://inspire.ec.europa.eu/codelist/RegulationNatureValue/generallyBinding
profil podstawowy	teren rolnictwa z zakazem zabudowy teren lasu teren zieleni naturalnej teren wód teren komunikacji teren ogrodów działkowych teren infrastruktury technicznej
geometria	



plan	https://www.gov.pl/zagospodarowanieprzestrzenne/app/AktPlanowaniaPrzestrzennego/PL.ZIPPZP.11425/281803-POG/1POG

strefa planistyczna	PL.ZIPPZP.11425_281803-POG_1POG-549SO_20260312T085408
identifier	https://www.gov.pl/zagospodarowanieprzestrzenne/app/StrefaPlanistyczna/PL.ZIPPZP.11425/281803-POG/1POG-549SO/20260312T085408
przestrzen nazw	PL.ZIPPZP.11425/281803-POG
lokalny id	1POG-549SO
wersja id	20260312T085408
poczatek wersji obiektu	2026-03-12T08:54:08
nazwa	strefa otwarta
oznaczenie	549SO
symbol	SO
obowiazuje od	2025-02-04
obowiazuje do	obecnie
status	w opracowaniu https://inspire.ec.europa.eu/codelist/ProcessStepGeneralValue/elaboration
charakter ustalenia	ogólnie wiążące https://inspire.ec.europa.eu/codelist/RegulationNatureValue/generallyBinding
profil podstawowy	teren rolnictwa z zakazem zabudowy teren lasu teren zieleni naturalnej teren wód teren komunikacji teren ogrodów działkowych teren infrastruktury technicznej
geometria	



plan	https://www.gov.pl/zagospodarowanieprzestrzenne/app/AktPlanowaniaPrzestrzennego/PL.ZIPPZP.11425/281803-POG/1POG
strefa planistyczna	PL.ZIPPZP.11425_281803-POG_1POG-550SO_20260312T085408
identifier	https://www.gov.pl/zagospodarowanieprzestrzenne/app/StrefaPlanistyczna/PL.ZIPPZP.11425/281803-POG/1POG-550SO/20260312T085408
przestrzen nazw	PL.ZIPPZP.11425/281803-POG
lokalny id	1POG-550SO
wersja id	20260312T085408
poczatek wersji obiektu	2026-03-12T08:54:08
nazwa	strefa otwarta
oznaczenie	550SO
symbol	SO
obowiazuje od	2025-02-04
obowiazuje do	obecnie
status	w opracowaniu https://inspire.ec.europa.eu/codelist/ProcessStepGeneralValue/elaboration
charakter ustalenia	ogólnie wiążące https://inspire.ec.europa.eu/codelist/RegulationNatureValue/generallyBinding
profil podstawowy	teren rolnictwa z zakazem zabudowy teren lasu teren zieleni naturalnej teren wód teren komunikacji teren ogrodów działkowych teren infrastruktury technicznej
geometria	



plan	https://www.gov.pl/zagospodarowanieprzestrzenne/app/AktPlanowaniaPrzestrzennego/PL.ZIPPZP.11425/281803-POG/1POG
strefa planistyczna	PL.ZIPPZP.11425_281803-POG_1POG-551SO_20260312T085408
identifier	https://www.gov.pl/zagospodarowanieprzestrzenne/app/StrefaPlanistyczna/PL.ZIPPZP.11425/281803-POG/1POG-551SO/20260312T085408
przestrzen nazw	PL.ZIPPZP.11425/281803-POG
lokalny id	1POG-551SO
wersja id	20260312T085408
poczatek wersji obiektu	2026-03-12T08:54:08
nazwa	strefa otwarta
oznaczenie	551SO
symbol	SO
obowiazuje od	2025-02-04
obowiazuje do	obecnie
status	w opracowaniu https://inspire.ec.europa.eu/codelist/ProcessStepGeneralValue/elaboration
charakter ustalenia	ogólnie wiążące https://inspire.ec.europa.eu/codelist/RegulationNatureValue/generallyBinding
profil podstawowy	teren rolnictwa z zakazem zabudowy teren lasu teren zieleni naturalnej teren wód teren komunikacji teren ogrodów działkowych teren infrastruktury technicznej
geometria	



plan	https://www.gov.pl/zagospodarowanieprzestrzenne/app/AktPlanowaniaPrzestrzennego/PL.ZIPPZP.11425/281803-POG/1POG
strefa planistyczna	PL.ZIPPZP.11425_281803-POG_1POG-552SO_20260312T085408
identifier	https://www.gov.pl/zagospodarowanieprzestrzenne/app/StrefaPlanistyczna/PL.ZIPPZP.11425/281803-POG/1POG-552SO/20260312T085408
przestrzen nazw	PL.ZIPPZP.11425/281803-POG
lokalny id	1POG-552SO
wersja id	20260312T085408
poczatek wersji obiektu	2026-03-12T08:54:08
nazwa	strefa otwarta
oznaczenie	552SO
symbol	SO
obowiazuje od	2025-02-04
obowiazuje do	obecnie
status	w opracowaniu https://inspire.ec.europa.eu/codelist/ProcessStepGeneralValue/elaboration
charakter ustalenia	ogólnie wiążące https://inspire.ec.europa.eu/codelist/RegulationNatureValue/generallyBinding
profil podstawowy	teren rolnictwa z zakazem zabudowy teren lasu teren zieleni naturalnej teren wód teren komunikacji teren ogrodów działkowych teren infrastruktury technicznej
geometria	



plan	https://www.gov.pl/zagospodarowanieprzestrzenne/app/AktPlanowaniaPrzestrzennego/PL.ZIPPZP.11425/281803-POG/1POG
strefa planistyczna	PL.ZIPPZP.11425_281803-POG_1POG-553SO_20260710T063644
identifier	https://www.gov.pl/zagospodarowanieprzestrzenne/app/StrefaPlanistyczna/PL.ZIPPZP.11425/281803-POG/1POG-553SO/20260710T063644
przestrzen nazw	PL.ZIPPZP.11425/281803-POG
lokalny id	1POG-553SO
wersja id	20260710T063644
poczatek wersji obiektu	2026-07-10T06:36:44
nazwa	strefa otwarta
oznaczenie	553SO
symbol	SO
obowiazuje od	2025-02-04
obowiazuje do	obecnie
status	w opracowaniu https://inspire.ec.europa.eu/codelist/ProcessStepGeneralValue/elaboration
charakter ustalenia	ogólnie wiążące https://inspire.ec.europa.eu/codelist/RegulationNatureValue/generallyBinding
profil podstawowy	teren rolnictwa z zakazem zabudowy teren lasu teren zieleni naturalnej teren wód teren komunikacji teren ogrodów działkowych teren infrastruktury technicznej
geometria	



plan	https://www.gov.pl/zagospodarowanieprzestrzenne/app/AktPlanowaniaPrzestrzennego/PL.ZIPPZP.11425/281803-POG/1POG
strefa planistyczna	PL.ZIPPZP.11425_281803-POG_1POG-554SO_20260413T074107
identifier	https://www.gov.pl/zagospodarowanieprzestrzenne/app/StrefaPlanistyczna/PL.ZIPPZP.11425/281803-POG/1POG-554SO/20260413T074107
przestrzen nazw	PL.ZIPPZP.11425/281803-POG
lokalny id	1POG-554SO
wersja id	20260413T074107
poczatek wersji obiektu	2026-04-13T07:41:07
nazwa	strefa otwarta
oznaczenie	554SO
symbol	SO
obowiazuje od	2025-02-04
obowiazuje do	obecnie
status	w opracowaniu https://inspire.ec.europa.eu/codelist/ProcessStepGeneralValue/elaboration
charakter ustalenia	ogólnie wiążące https://inspire.ec.europa.eu/codelist/RegulationNatureValue/generallyBinding
profil podstawowy	teren rolnictwa z zakazem zabudowy teren lasu teren zieleni naturalnej teren wód teren komunikacji teren ogrodów działkowych teren infrastruktury technicznej
geometria	



plan	https://www.gov.pl/zagospodarowanieprzestrzenne/app/AktPlanowaniaPrzestrzennego/PL.ZIPPZP.11425/281803-POG/1POG
strefa planistyczna	PL.ZIPPZP.11425_281803-POG_1POG-555SO_20260312T085408
identifier	https://www.gov.pl/zagospodarowanieprzestrzenne/app/StrefaPlanistyczna/PL.ZIPPZP.11425/281803-POG/1POG-555SO/20260312T085408
przestrzen nazw	PL.ZIPPZP.11425/281803-POG
lokalny id	1POG-555SO
wersja id	20260312T085408
poczatek wersji obiektu	2026-03-12T08:54:08
nazwa	strefa otwarta
oznaczenie	555SO
symbol	SO
obowiazuje od	2025-02-04
obowiazuje do	obecnie
status	w opracowaniu https://inspire.ec.europa.eu/codelist/ProcessStepGeneralValue/elaboration
charakter ustalenia	ogólnie wiążące https://inspire.ec.europa.eu/codelist/RegulationNatureValue/generallyBinding
profil podstawowy	teren rolnictwa z zakazem zabudowy teren lasu teren zieleni naturalnej teren wód teren komunikacji teren ogrodów działkowych teren infrastruktury technicznej
geometria	



plan	https://www.gov.pl/zagospodarowanieprzestrzenne/app/AktPlanowaniaPrzestrzennego/PL.ZIPPZP.11425/281803-POG/1POG
strefa planistyczna	PL.ZIPPZP.11425_281803-POG_1POG-556SO_20260312T085408
identifier	https://www.gov.pl/zagospodarowanieprzestrzenne/app/StrefaPlanistyczna/PL.ZIPPZP.11425/281803-POG/1POG-556SO/20260312T085408
przestrzen nazw	PL.ZIPPZP.11425/281803-POG
lokalny id	1POG-556SO
wersja id	20260312T085408
poczatek wersji obiektu	2026-03-12T08:54:08
nazwa	strefa otwarta
oznaczenie	556SO
symbol	SO
obowiazuje od	2025-02-04
obowiazuje do	obecnie
status	w opracowaniu https://inspire.ec.europa.eu/codelist/ProcessStepGeneralValue/elaboration
charakter ustalenia	ogólnie wiążące https://inspire.ec.europa.eu/codelist/RegulationNatureValue/generallyBinding
profil podstawowy	teren rolnictwa z zakazem zabudowy teren lasu teren zieleni naturalnej teren wód teren komunikacji teren ogrodów działkowych teren infrastruktury technicznej
geometria	



plan	https://www.gov.pl/zagospodarowanieprzestrzenne/app/AktPlanowaniaPrzestrzennego/PL.ZIPPZP.11425/281803-POG/1POG
strefa planistyczna	PL.ZIPPZP.11425_281803-POG_1POG-557SO_20260312T085408
identifier	https://www.gov.pl/zagospodarowanieprzestrzenne/app/StrefaPlanistyczna/PL.ZIPPZP.11425/281803-POG/1POG-557SO/20260312T085408
przestrzen nazw	PL.ZIPPZP.11425/281803-POG
lokalny id	1POG-557SO
wersja id	20260312T085408
poczatek wersji obiektu	2026-03-12T08:54:08
nazwa	strefa otwarta
oznaczenie	557SO
symbol	SO
obowiazuje od	2025-02-04
obowiazuje do	obecnie
status	w opracowaniu https://inspire.ec.europa.eu/codelist/ProcessStepGeneralValue/elaboration
charakter ustalenia	ogólnie wiążące https://inspire.ec.europa.eu/codelist/RegulationNatureValue/generallyBinding
profil podstawowy	teren rolnictwa z zakazem zabudowy teren lasu teren zieleni naturalnej teren wód teren komunikacji teren ogrodów działkowych teren infrastruktury technicznej
profil dodatkowy	teren elektrowni słonecznej teren elektrowni geotermalnej teren elektrowni wodnej teren biogazowni teren zieleni urządzonej
geometria	



plan	https://www.gov.pl/zagospodarowanieprzestrzenne/app/AktPlanowaniaPrzestrzennego/PL.ZIPPZP.11425/281803-POG/1POG

strefa planistyczna	PL.ZIPPZP.11425_281803-POG_1POG-558SO_20260312T085408
identifier	https://www.gov.pl/zagospodarowanieprzestrzenne/app/StrefaPlanistyczna/PL.ZIPPZP.11425/281803-POG/1POG-558SO/20260312T085408
przestrzen nazw	PL.ZIPPZP.11425/281803-POG
lokalny id	1POG-558SO
wersja id	20260312T085408
poczatek wersji obiektu	2026-03-12T08:54:08
nazwa	strefa otwarta
oznaczenie	558SO
symbol	SO
obowiazuje od	2025-02-04
obowiazuje do	obecnie
status	w opracowaniu https://inspire.ec.europa.eu/codelist/ProcessStepGeneralValue/elaboration
charakter ustalenia	ogólnie wiążące https://inspire.ec.europa.eu/codelist/RegulationNatureValue/generallyBinding
profil podstawowy	teren rolnictwa z zakazem zabudowy teren lasu teren zieleni naturalnej teren wód teren komunikacji teren ogrodów działkowych teren infrastruktury technicznej
geometria	



plan	https://www.gov.pl/zagospodarowanieprzestrzenne/app/AktPlanowaniaPrzestrzennego/PL.ZIPPZP.11425/281803-POG/1POG
strefa planistyczna	PL.ZIPPZP.11425_281803-POG_1POG-559SO_20260312T085408
identifier	https://www.gov.pl/zagospodarowanieprzestrzenne/app/StrefaPlanistyczna/PL.ZIPPZP.11425/281803-POG/1POG-559SO/20260312T085408
przestrzen nazw	PL.ZIPPZP.11425/281803-POG
lokalny id	1POG-559SO
wersja id	20260312T085408
poczatek wersji obiektu	2026-03-12T08:54:08
nazwa	strefa otwarta
oznaczenie	559SO
symbol	SO
obowiazuje od	2025-02-04
obowiazuje do	obecnie
status	w opracowaniu https://inspire.ec.europa.eu/codelist/ProcessStepGeneralValue/elaboration
charakter ustalenia	ogólnie wiążące https://inspire.ec.europa.eu/codelist/RegulationNatureValue/generallyBinding
profil podstawowy	teren rolnictwa z zakazem zabudowy teren lasu teren zieleni naturalnej teren wód teren komunikacji teren ogrodów działkowych teren infrastruktury technicznej
geometria	



plan	https://www.gov.pl/zagospodarowanieprzestrzenne/app/AktPlanowaniaPrzestrzennego/PL.ZIPPZP.11425/281803-POG/1POG

strefa planistyczna	PL.ZIPPZP.11425_281803-POG_1POG-560SO_20260312T085408
identifier	https://www.gov.pl/zagospodarowanieprzestrzenne/app/StrefaPlanistyczna/PL.ZIPPZP.11425/281803-POG/1POG-560SO/20260312T085408
przestrzen nazw	PL.ZIPPZP.11425/281803-POG
lokalny id	1POG-560SO
wersja id	20260312T085408
poczatek wersji obiektu	2026-03-12T08:54:08
nazwa	strefa otwarta
oznaczenie	560SO
symbol	SO
obowiazuje od	2025-02-04
obowiazuje do	obecnie
status	w opracowaniu https://inspire.ec.europa.eu/codelist/ProcessStepGeneralValue/elaboration
charakter ustalenia	ogólnie wiążące https://inspire.ec.europa.eu/codelist/RegulationNatureValue/generallyBinding
profil podstawowy	teren rolnictwa z zakazem zabudowy teren lasu teren zieleni naturalnej teren wód teren komunikacji teren ogrodów działkowych teren infrastruktury technicznej
geometria	



plan	https://www.gov.pl/zagospodarowanieprzestrzenne/app/AktPlanowaniaPrzestrzennego/PL.ZIPPZP.11425/281803-POG/1POG
strefa planistyczna	PL.ZIPPZP.11425_281803-POG_1POG-561SO_20260312T085408
identifier	https://www.gov.pl/zagospodarowanieprzestrzenne/app/StrefaPlanistyczna/PL.ZIPPZP.11425/281803-POG/1POG-561SO/20260312T085408
przestrzen nazw	PL.ZIPPZP.11425/281803-POG
lokalny id	1POG-561SO
wersja id	20260312T085408
poczatek wersji obiektu	2026-03-12T08:54:08
nazwa	strefa otwarta
oznaczenie	561SO
symbol	SO
obowiazuje od	2025-02-04
obowiazuje do	obecnie
status	w opracowaniu https://inspire.ec.europa.eu/codelist/ProcessStepGeneralValue/elaboration
charakter ustalenia	ogólnie wiążące https://inspire.ec.europa.eu/codelist/RegulationNatureValue/generallyBinding
profil podstawowy	teren rolnictwa z zakazem zabudowy teren lasu teren zieleni naturalnej teren wód teren komunikacji teren ogrodów działkowych teren infrastruktury technicznej
geometria	



plan	https://www.gov.pl/zagospodarowanieprzestrzenne/app/AktPlanowaniaPrzestrzennego/PL.ZIPPZP.11425/281803-POG/1POG
strefa planistyczna	PL.ZIPPZP.11425_281803-POG_1POG-562SO_20260409T121434
identifier	https://www.gov.pl/zagospodarowanieprzestrzenne/app/StrefaPlanistyczna/PL.ZIPPZP.11425/281803-POG/1POG-562SO/20260409T121434
przestrzen nazw	PL.ZIPPZP.11425/281803-POG
lokalny id	1POG-562SO
wersja id	20260409T121434
poczatek wersji obiektu	2026-04-09T12:14:34
nazwa	strefa otwarta
oznaczenie	562SO
symbol	SO
obowiazuje od	2025-02-04
obowiazuje do	obecnie
status	w opracowaniu https://inspire.ec.europa.eu/codelist/ProcessStepGeneralValue/elaboration
charakter ustalenia	ogólnie wiążące https://inspire.ec.europa.eu/codelist/RegulationNatureValue/generallyBinding
profil podstawowy	teren rolnictwa z zakazem zabudowy teren lasu teren zieleni naturalnej teren wód teren komunikacji teren ogrodów działkowych teren infrastruktury technicznej
geometria	



plan	https://www.gov.pl/zagospodarowanieprzestrzenne/app/AktPlanowaniaPrzestrzennego/PL.ZIPPZP.11425/281803-POG/1POG
strefa planistyczna	PL.ZIPPZP.11425_281803-POG_1POG-563SO_20260312T085408
identifier	https://www.gov.pl/zagospodarowanieprzestrzenne/app/StrefaPlanistyczna/PL.ZIPPZP.11425/281803-POG/1POG-563SO/20260312T085408
przestrzen nazw	PL.ZIPPZP.11425/281803-POG
lokalny id	1POG-563SO
wersja id	20260312T085408
poczatek wersji obiektu	2026-03-12T08:54:08
nazwa	strefa otwarta
oznaczenie	563SO
symbol	SO
obowiazuje od	2025-02-04
obowiazuje do	obecnie
status	w opracowaniu https://inspire.ec.europa.eu/codelist/ProcessStepGeneralValue/elaboration
charakter ustalenia	ogólnie wiążące https://inspire.ec.europa.eu/codelist/RegulationNatureValue/generallyBinding
profil podstawowy	teren rolnictwa z zakazem zabudowy teren lasu teren zieleni naturalnej teren wód teren komunikacji teren ogrodów działkowych teren infrastruktury technicznej
geometria	



plan	https://www.gov.pl/zagospodarowanieprzestrzenne/app/AktPlanowaniaPrzestrzennego/PL.ZIPPZP.11425/281803-POG/1POG
strefa planistyczna	PL.ZIPPZP.11425_281803-POG_1POG-564SO_20260312T085408
identifier	https://www.gov.pl/zagospodarowanieprzestrzenne/app/StrefaPlanistyczna/PL.ZIPPZP.11425/281803-POG/1POG-564SO/20260312T085408
przestrzen nazw	PL.ZIPPZP.11425/281803-POG
lokalny id	1POG-564SO
wersja id	20260312T085408
poczatek wersji obiektu	2026-03-12T08:54:08
nazwa	strefa otwarta
oznaczenie	564SO
symbol	SO
obowiazuje od	2025-02-04
obowiazuje do	obecnie
status	w opracowaniu https://inspire.ec.europa.eu/codelist/ProcessStepGeneralValue/elaboration
charakter ustalenia	ogólnie wiążące https://inspire.ec.europa.eu/codelist/RegulationNatureValue/generallyBinding
profil podstawowy	teren rolnictwa z zakazem zabudowy teren lasu teren zieleni naturalnej teren wód teren komunikacji teren ogrodów działkowych teren infrastruktury technicznej
geometria	



plan	https://www.gov.pl/zagospodarowanieprzestrzenne/app/AktPlanowaniaPrzestrzennego/PL.ZIPPZP.11425/281803-POG/1POG
strefa planistyczna	PL.ZIPPZP.11425_281803-POG_1POG-565SO_20260312T085408
identifier	https://www.gov.pl/zagospodarowanieprzestrzenne/app/StrefaPlanistyczna/PL.ZIPPZP.11425/281803-POG/1POG-565SO/20260312T085408
przestrzen nazw	PL.ZIPPZP.11425/281803-POG
lokalny id	1POG-565SO
wersja id	20260312T085408
poczatek wersji obiektu	2026-03-12T08:54:08
nazwa	strefa otwarta
oznaczenie	565SO
symbol	SO
obowiazuje od	2025-02-04
obowiazuje do	obecnie
status	w opracowaniu https://inspire.ec.europa.eu/codelist/ProcessStepGeneralValue/elaboration
charakter ustalenia	ogólnie wiążące https://inspire.ec.europa.eu/codelist/RegulationNatureValue/generallyBinding
profil podstawowy	teren rolnictwa z zakazem zabudowy teren lasu teren zieleni naturalnej teren wód teren komunikacji teren ogrodów działkowych teren infrastruktury technicznej
geometria	



plan	https://www.gov.pl/zagospodarowanieprzestrzenne/app/AktPlanowaniaPrzestrzennego/PL.ZIPPZP.11425/281803-POG/1POG

strefa planistyczna	PL.ZIPPZP.11425_281803-POG_1POG-566SO_20260312T085408
identifier	https://www.gov.pl/zagospodarowanieprzestrzenne/app/StrefaPlanistyczna/PL.ZIPPZP.11425/281803-POG/1POG-566SO/20260312T085408
przestrzen nazw	PL.ZIPPZP.11425/281803-POG
lokalny id	1POG-566SO
wersja id	20260312T085408
poczatek wersji obiektu	2026-03-12T08:54:08
nazwa	strefa otwarta
oznaczenie	566SO
symbol	SO
obowiazuje od	2025-02-04
obowiazuje do	obecnie
status	w opracowaniu https://inspire.ec.europa.eu/codelist/ProcessStepGeneralValue/elaboration
charakter ustalenia	ogólnie wiążące https://inspire.ec.europa.eu/codelist/RegulationNatureValue/generallyBinding
profil podstawowy	teren rolnictwa z zakazem zabudowy teren lasu teren zieleni naturalnej teren wód teren komunikacji teren ogrodów działkowych teren infrastruktury technicznej
geometria	



plan	https://www.gov.pl/zagospodarowanieprzestrzenne/app/AktPlanowaniaPrzestrzennego/PL.ZIPPZP.11425/281803-POG/1POG
strefa planistyczna	PL.ZIPPZP.11425_281803-POG_1POG-567SO_20260312T085408
identifier	https://www.gov.pl/zagospodarowanieprzestrzenne/app/StrefaPlanistyczna/PL.ZIPPZP.11425/281803-POG/1POG-567SO/20260312T085408
przestrzen nazw	PL.ZIPPZP.11425/281803-POG
lokalny id	1POG-567SO
wersja id	20260312T085408
poczatek wersji obiektu	2026-03-12T08:54:08
nazwa	strefa otwarta
oznaczenie	567SO
symbol	SO
obowiazuje od	2025-02-04
obowiazuje do	obecnie
status	w opracowaniu https://inspire.ec.europa.eu/codelist/ProcessStepGeneralValue/elaboration
charakter ustalenia	ogólnie wiążące https://inspire.ec.europa.eu/codelist/RegulationNatureValue/generallyBinding
profil podstawowy	teren rolnictwa z zakazem zabudowy teren lasu teren zieleni naturalnej teren wód teren komunikacji teren ogrodów działkowych teren infrastruktury technicznej
geometria	



plan	https://www.gov.pl/zagospodarowanieprzestrzenne/app/AktPlanowaniaPrzestrzennego/PL.ZIPPZP.11425/281803-POG/1POG
strefa planistyczna	PL.ZIPPZP.11425_281803-POG_1POG-568SO_20260312T085408
identifier	https://www.gov.pl/zagospodarowanieprzestrzenne/app/StrefaPlanistyczna/PL.ZIPPZP.11425/281803-POG/1POG-568SO/20260312T085408
przestrzen nazw	PL.ZIPPZP.11425/281803-POG
lokalny id	1POG-568SO
wersja id	20260312T085408
poczatek wersji obiektu	2026-03-12T08:54:08
nazwa	strefa otwarta
oznaczenie	568SO
symbol	SO
obowiazuje od	2025-02-04
obowiazuje do	obecnie
status	w opracowaniu https://inspire.ec.europa.eu/codelist/ProcessStepGeneralValue/elaboration
charakter ustalenia	ogólnie wiążące https://inspire.ec.europa.eu/codelist/RegulationNatureValue/generallyBinding
profil podstawowy	teren rolnictwa z zakazem zabudowy teren lasu teren zieleni naturalnej teren wód teren komunikacji teren ogrodów działkowych teren infrastruktury technicznej
geometria	



plan	https://www.gov.pl/zagospodarowanieprzestrzenne/app/AktPlanowaniaPrzestrzennego/PL.ZIPPZP.11425/281803-POG/1POG
strefa planistyczna	PL.ZIPPZP.11425_281803-POG_1POG-569SO_20260312T085408
identifier	https://www.gov.pl/zagospodarowanieprzestrzenne/app/StrefaPlanistyczna/PL.ZIPPZP.11425/281803-POG/1POG-569SO/20260312T085408
przestrzen nazw	PL.ZIPPZP.11425/281803-POG
lokalny id	1POG-569SO
wersja id	20260312T085408
poczatek wersji obiektu	2026-03-12T08:54:08
nazwa	strefa otwarta
oznaczenie	569SO
symbol	SO
obowiazuje od	2025-02-04
obowiazuje do	obecnie
status	w opracowaniu https://inspire.ec.europa.eu/codelist/ProcessStepGeneralValue/elaboration
charakter ustalenia	ogólnie wiążące https://inspire.ec.europa.eu/codelist/RegulationNatureValue/generallyBinding
profil podstawowy	teren rolnictwa z zakazem zabudowy teren lasu teren zieleni naturalnej teren wód teren komunikacji teren ogrodów działkowych teren infrastruktury technicznej
geometria	



plan	https://www.gov.pl/zagospodarowanieprzestrzenne/app/AktPlanowaniaPrzestrzennego/PL.ZIPPZP.11425/281803-POG/1POG
strefa planistyczna	PL.ZIPPZP.11425_281803-POG_1POG-570SO_20260312T085408
identifier	https://www.gov.pl/zagospodarowanieprzestrzenne/app/StrefaPlanistyczna/PL.ZIPPZP.11425/281803-POG/1POG-570SO/20260312T085408
przestrzen nazw	PL.ZIPPZP.11425/281803-POG
lokalny id	1POG-570SO
wersja id	20260312T085408
poczatek wersji obiektu	2026-03-12T08:54:08
nazwa	strefa otwarta
oznaczenie	570SO
symbol	SO
obowiazuje od	2025-02-04
obowiazuje do	obecnie
status	w opracowaniu https://inspire.ec.europa.eu/codelist/ProcessStepGeneralValue/elaboration
charakter ustalenia	ogólnie wiążące https://inspire.ec.europa.eu/codelist/RegulationNatureValue/generallyBinding
profil podstawowy	teren rolnictwa z zakazem zabudowy teren lasu teren zieleni naturalnej teren wód teren komunikacji teren ogrodów działkowych teren infrastruktury technicznej
geometria	



plan	https://www.gov.pl/zagospodarowanieprzestrzenne/app/AktPlanowaniaPrzestrzennego/PL.ZIPPZP.11425/281803-POG/1POG

strefa planistyczna	PL.ZIPPZP.11425_281803-POG_1POG-571SO_20260410T062450
identifier	https://www.gov.pl/zagospodarowanieprzestrzenne/app/StrefaPlanistyczna/PL.ZIPPZP.11425/281803-POG/1POG-571SO/20260410T062450
przestrzen nazw	PL.ZIPPZP.11425/281803-POG
lokalny id	1POG-571SO
wersja id	20260410T062450
poczatek wersji obiektu	2026-04-10T06:24:50
nazwa	strefa otwarta
oznaczenie	571SO
symbol	SO
obowiazuje od	2025-02-04
obowiazuje do	obecnie
status	w opracowaniu https://inspire.ec.europa.eu/codelist/ProcessStepGeneralValue/elaboration
charakter ustalenia	ogólnie wiążące https://inspire.ec.europa.eu/codelist/RegulationNatureValue/generallyBinding
profil podstawowy	teren rolnictwa z zakazem zabudowy teren lasu teren zieleni naturalnej teren wód teren komunikacji teren ogrodów działkowych teren infrastruktury technicznej
geometria	



plan	https://www.gov.pl/zagospodarowanieprzestrzenne/app/AktPlanowaniaPrzestrzennego/PL.ZIPPZP.11425/281803-POG/1POG

strefa planistyczna	PL.ZIPPZP.11425_281803-POG_1POG-572SO_20260312T085408
identifier	https://www.gov.pl/zagospodarowanieprzestrzenne/app/StrefaPlanistyczna/PL.ZIPPZP.11425/281803-POG/1POG-572SO/20260312T085408
przestrzen nazw	PL.ZIPPZP.11425/281803-POG
lokalny id	1POG-572SO
wersja id	20260312T085408
poczatek wersji obiektu	2026-03-12T08:54:08
nazwa	strefa otwarta
oznaczenie	572SO
symbol	SO
obowiazuje od	2025-02-04
obowiazuje do	obecnie
status	w opracowaniu https://inspire.ec.europa.eu/codelist/ProcessStepGeneralValue/elaboration
charakter ustalenia	ogólnie wiążące https://inspire.ec.europa.eu/codelist/RegulationNatureValue/generallyBinding
profil podstawowy	teren rolnictwa z zakazem zabudowy teren lasu teren zieleni naturalnej teren wód teren komunikacji teren ogrodów działkowych teren infrastruktury technicznej
geometria	



plan	https://www.gov.pl/zagospodarowanieprzestrzenne/app/AktPlanowaniaPrzestrzennego/PL.ZIPPZP.11425/281803-POG/1POG
strefa planistyczna	PL.ZIPPZP.11425_281803-POG_1POG-573SO_20260312T085408
identifier	https://www.gov.pl/zagospodarowanieprzestrzenne/app/StrefaPlanistyczna/PL.ZIPPZP.11425/281803-POG/1POG-573SO/20260312T085408
przestrzen nazw	PL.ZIPPZP.11425/281803-POG
lokalny id	1POG-573SO
wersja id	20260312T085408
poczatek wersji obiektu	2026-03-12T08:54:08
nazwa	strefa otwarta
oznaczenie	573SO
symbol	SO
obowiazuje od	2025-02-04
obowiazuje do	obecnie
status	w opracowaniu https://inspire.ec.europa.eu/codelist/ProcessStepGeneralValue/elaboration
charakter ustalenia	ogólnie wiążące https://inspire.ec.europa.eu/codelist/RegulationNatureValue/generallyBinding
profil podstawowy	teren rolnictwa z zakazem zabudowy teren lasu teren zieleni naturalnej teren wód teren komunikacji teren ogrodów działkowych teren infrastruktury technicznej
geometria	



plan	https://www.gov.pl/zagospodarowanieprzestrzenne/app/AktPlanowaniaPrzestrzennego/PL.ZIPPZP.11425/281803-POG/1POG
strefa planistyczna	PL.ZIPPZP.11425_281803-POG_1POG-574SO_20260312T085408
identifier	https://www.gov.pl/zagospodarowanieprzestrzenne/app/StrefaPlanistyczna/PL.ZIPPZP.11425/281803-POG/1POG-574SO/20260312T085408
przestrzen nazw	PL.ZIPPZP.11425/281803-POG
lokalny id	1POG-574SO
wersja id	20260312T085408
poczatek wersji obiektu	2026-03-12T08:54:08
nazwa	strefa otwarta
oznaczenie	574SO
symbol	SO
obowiazuje od	2025-02-04
obowiazuje do	obecnie
status	w opracowaniu https://inspire.ec.europa.eu/codelist/ProcessStepGeneralValue/elaboration
charakter ustalenia	ogólnie wiążące https://inspire.ec.europa.eu/codelist/RegulationNatureValue/generallyBinding
profil podstawowy	teren rolnictwa z zakazem zabudowy teren lasu teren zieleni naturalnej teren wód teren komunikacji teren ogrodów działkowych teren infrastruktury technicznej
geometria	



plan	https://www.gov.pl/zagospodarowanieprzestrzenne/app/AktPlanowaniaPrzestrzennego/PL.ZIPPZP.11425/281803-POG/1POG
strefa planistyczna	PL.ZIPPZP.11425_281803-POG_1POG-575SO_20260312T085408
identifier	https://www.gov.pl/zagospodarowanieprzestrzenne/app/StrefaPlanistyczna/PL.ZIPPZP.11425/281803-POG/1POG-575SO/20260312T085408
przestrzen nazw	PL.ZIPPZP.11425/281803-POG
lokalny id	1POG-575SO
wersja id	20260312T085408
poczatek wersji obiektu	2026-03-12T08:54:08
nazwa	strefa otwarta
oznaczenie	575SO
symbol	SO
obowiazuje od	2025-02-04
obowiazuje do	obecnie
status	w opracowaniu https://inspire.ec.europa.eu/codelist/ProcessStepGeneralValue/elaboration
charakter ustalenia	ogólnie wiążące https://inspire.ec.europa.eu/codelist/RegulationNatureValue/generallyBinding
profil podstawowy	teren rolnictwa z zakazem zabudowy teren lasu teren zieleni naturalnej teren wód teren komunikacji teren ogrodów działkowych teren infrastruktury technicznej
geometria	



plan	https://www.gov.pl/zagospodarowanieprzestrzenne/app/AktPlanowaniaPrzestrzennego/PL.ZIPPZP.11425/281803-POG/1POG
strefa planistyczna	PL.ZIPPZP.11425_281803-POG_1POG-576SO_20260312T085408
identifier	https://www.gov.pl/zagospodarowanieprzestrzenne/app/StrefaPlanistyczna/PL.ZIPPZP.11425/281803-POG/1POG-576SO/20260312T085408
przestrzen nazw	PL.ZIPPZP.11425/281803-POG
lokalny id	1POG-576SO
wersja id	20260312T085408
poczatek wersji obiektu	2026-03-12T08:54:08
nazwa	strefa otwarta
oznaczenie	576SO
symbol	SO
obowiazuje od	2025-02-04
obowiazuje do	obecnie
status	w opracowaniu https://inspire.ec.europa.eu/codelist/ProcessStepGeneralValue/elaboration
charakter ustalenia	ogólnie wiążące https://inspire.ec.europa.eu/codelist/RegulationNatureValue/generallyBinding
profil podstawowy	teren rolnictwa z zakazem zabudowy teren lasu teren zieleni naturalnej teren wód teren komunikacji teren ogrodów działkowych teren infrastruktury technicznej
geometria	



plan	https://www.gov.pl/zagospodarowanieprzestrzenne/app/AktPlanowaniaPrzestrzennego/PL.ZIPPZP.11425/281803-POG/1POG
strefa planistyczna	PL.ZIPPZP.11425_281803-POG_1POG-577SO_20260312T085408
identifier	https://www.gov.pl/zagospodarowanieprzestrzenne/app/StrefaPlanistyczna/PL.ZIPPZP.11425/281803-POG/1POG-577SO/20260312T085408
przestrzen nazw	PL.ZIPPZP.11425/281803-POG
lokalny id	1POG-577SO
wersja id	20260312T085408
poczatek wersji obiektu	2026-03-12T08:54:08
nazwa	strefa otwarta
oznaczenie	577SO
symbol	SO
obowiazuje od	2025-02-04
obowiazuje do	obecnie
status	w opracowaniu https://inspire.ec.europa.eu/codelist/ProcessStepGeneralValue/elaboration
charakter ustalenia	ogólnie wiążące https://inspire.ec.europa.eu/codelist/RegulationNatureValue/generallyBinding
profil podstawowy	teren rolnictwa z zakazem zabudowy teren lasu teren zieleni naturalnej teren wód teren komunikacji teren ogrodów działkowych teren infrastruktury technicznej
geometria	



plan	https://www.gov.pl/zagospodarowanieprzestrzenne/app/AktPlanowaniaPrzestrzennego/PL.ZIPPZP.11425/281803-POG/1POG

strefa planistyczna	PL.ZIPPZP.11425_281803-POG_1POG-578SO_20260907T083722
identifier	https://www.gov.pl/zagospodarowanieprzestrzenne/app/StrefaPlanistyczna/PL.ZIPPZP.11425/281803-POG/1POG-578SO/20260907T083722
przestrzen nazw	PL.ZIPPZP.11425/281803-POG
lokalny id	1POG-578SO
wersja id	20260907T083722
poczatek wersji obiektu	2026-09-07T08:37:22
nazwa	strefa otwarta
oznaczenie	578SO
symbol	SO
obowiazuje od	2025-02-04
obowiazuje do	obecnie
status	w opracowaniu https://inspire.ec.europa.eu/codelist/ProcessStepGeneralValue/elaboration
charakter ustalenia	ogólnie wiążące https://inspire.ec.europa.eu/codelist/RegulationNatureValue/generallyBinding
profil podstawowy	teren rolnictwa z zakazem zabudowy teren lasu teren zieleni naturalnej teren wód teren komunikacji teren ogrodów działkowych teren infrastruktury technicznej
geometria	



plan	https://www.gov.pl/zagospodarowanieprzestrzenne/app/AktPlanowaniaPrzestrzennego/PL.ZIPPZP.11425/281803-POG/1POG
strefa planistyczna	PL.ZIPPZP.11425_281803-POG_1POG-579SO_20260313T100405
identifier	https://www.gov.pl/zagospodarowanieprzestrzenne/app/StrefaPlanistyczna/PL.ZIPPZP.11425/281803-POG/1POG-579SO/20260313T100405
przestrzen nazw	PL.ZIPPZP.11425/281803-POG
lokalny id	1POG-579SO
wersja id	20260313T100405
poczatek wersji obiektu	2026-03-13T10:04:05
nazwa	strefa otwarta
oznaczenie	579SO
symbol	SO
obowiazuje od	2025-02-04
obowiazuje do	obecnie
status	w opracowaniu https://inspire.ec.europa.eu/codelist/ProcessStepGeneralValue/elaboration
charakter ustalenia	ogólnie wiążące https://inspire.ec.europa.eu/codelist/RegulationNatureValue/generallyBinding
profil podstawowy	teren rolnictwa z zakazem zabudowy teren lasu teren zieleni naturalnej teren wód teren komunikacji teren ogrodów działkowych teren infrastruktury technicznej
geometria	



plan	https://www.gov.pl/zagospodarowanieprzestrzenne/app/AktPlanowaniaPrzestrzennego/PL.ZIPPZP.11425/281803-POG/1POG
strefa planistyczna	PL.ZIPPZP.11425_281803-POG_1POG-580SO_20260312T085408
identifier	https://www.gov.pl/zagospodarowanieprzestrzenne/app/StrefaPlanistyczna/PL.ZIPPZP.11425/281803-POG/1POG-580SO/20260312T085408
przestrzen nazw	PL.ZIPPZP.11425/281803-POG
lokalny id	1POG-580SO
wersja id	20260312T085408
poczatek wersji obiektu	2026-03-12T08:54:08
nazwa	strefa otwarta
oznaczenie	580SO
symbol	SO
obowiazuje od	2025-02-04
obowiazuje do	obecnie
status	w opracowaniu https://inspire.ec.europa.eu/codelist/ProcessStepGeneralValue/elaboration
charakter ustalenia	ogólnie wiążące https://inspire.ec.europa.eu/codelist/RegulationNatureValue/generallyBinding
profil podstawowy	teren rolnictwa z zakazem zabudowy teren lasu teren zieleni naturalnej teren wód teren komunikacji teren ogrodów działkowych teren infrastruktury technicznej
geometria	



plan	https://www.gov.pl/zagospodarowanieprzestrzenne/app/AktPlanowaniaPrzestrzennego/PL.ZIPPZP.11425/281803-POG/1POG
strefa planistyczna	PL.ZIPPZP.11425_281803-POG_1POG-581SO_20260312T085408
identifier	https://www.gov.pl/zagospodarowanieprzestrzenne/app/StrefaPlanistyczna/PL.ZIPPZP.11425/281803-POG/1POG-581SO/20260312T085408
przestrzen nazw	PL.ZIPPZP.11425/281803-POG
lokalny id	1POG-581SO
wersja id	20260312T085408
poczatek wersji obiektu	2026-03-12T08:54:08
nazwa	strefa otwarta
oznaczenie	581SO
symbol	SO
obowiazuje od	2025-02-04
obowiazuje do	obecnie
status	w opracowaniu https://inspire.ec.europa.eu/codelist/ProcessStepGeneralValue/elaboration
charakter ustalenia	ogólnie wiążące https://inspire.ec.europa.eu/codelist/RegulationNatureValue/generallyBinding
profil podstawowy	teren rolnictwa z zakazem zabudowy teren lasu teren zieleni naturalnej teren wód teren komunikacji teren ogrodów działkowych teren infrastruktury technicznej
geometria	



plan	https://www.gov.pl/zagospodarowanieprzestrzenne/app/AktPlanowaniaPrzestrzennego/PL.ZIPPZP.11425/281803-POG/1POG

strefa planistyczna	PL.ZIPPZP.11425_281803-POG_1POG-582SO_20260312T085408
identifier	https://www.gov.pl/zagospodarowanieprzestrzenne/app/StrefaPlanistyczna/PL.ZIPPZP.11425/281803-POG/1POG-582SO/20260312T085408
przestrzen nazw	PL.ZIPPZP.11425/281803-POG
lokalny id	1POG-582SO
wersja id	20260312T085408
poczatek wersji obiektu	2026-03-12T08:54:08
nazwa	strefa otwarta
oznaczenie	582SO
symbol	SO
obowiazuje od	2025-02-04
obowiazuje do	obecnie
status	w opracowaniu https://inspire.ec.europa.eu/codelist/ProcessStepGeneralValue/elaboration
charakter ustalenia	ogólnie wiążące https://inspire.ec.europa.eu/codelist/RegulationNatureValue/generallyBinding
profil podstawowy	teren rolnictwa z zakazem zabudowy teren lasu teren zieleni naturalnej teren wód teren komunikacji teren ogrodów działkowych teren infrastruktury technicznej
geometria	



plan	https://www.gov.pl/zagospodarowanieprzestrzenne/app/AktPlanowaniaPrzestrzennego/PL.ZIPPZP.11425/281803-POG/1POG
strefa planistyczna	PL.ZIPPZP.11425_281803-POG_1POG-583SO_20260312T085408
identifier	https://www.gov.pl/zagospodarowanieprzestrzenne/app/StrefaPlanistyczna/PL.ZIPPZP.11425/281803-POG/1POG-583SO/20260312T085408
przestrzen nazw	PL.ZIPPZP.11425/281803-POG
lokalny id	1POG-583SO
wersja id	20260312T085408
poczatek wersji obiektu	2026-03-12T08:54:08
nazwa	strefa otwarta
oznaczenie	583SO
symbol	SO
obowiazuje od	2025-02-04
obowiazuje do	obecnie
status	w opracowaniu https://inspire.ec.europa.eu/codelist/ProcessStepGeneralValue/elaboration
charakter ustalenia	ogólnie wiążące https://inspire.ec.europa.eu/codelist/RegulationNatureValue/generallyBinding
profil podstawowy	teren rolnictwa z zakazem zabudowy teren lasu teren zieleni naturalnej teren wód teren komunikacji teren ogrodów działkowych teren infrastruktury technicznej
geometria	



plan	https://www.gov.pl/zagospodarowanieprzestrzenne/app/AktPlanowaniaPrzestrzennego/PL.ZIPPZP.11425/281803-POG/1POG
strefa planistyczna	PL.ZIPPZP.11425_281803-POG_1POG-584SO_20260312T085408
identifier	https://www.gov.pl/zagospodarowanieprzestrzenne/app/StrefaPlanistyczna/PL.ZIPPZP.11425/281803-POG/1POG-584SO/20260312T085408
przestrzen nazw	PL.ZIPPZP.11425/281803-POG
lokalny id	1POG-584SO
wersja id	20260312T085408
poczatek wersji obiektu	2026-03-12T08:54:08
nazwa	strefa otwarta
oznaczenie	584SO
symbol	SO
obowiazuje od	2025-02-04
obowiazuje do	obecnie
status	w opracowaniu https://inspire.ec.europa.eu/codelist/ProcessStepGeneralValue/elaboration
charakter ustalenia	ogólnie wiążące https://inspire.ec.europa.eu/codelist/RegulationNatureValue/generallyBinding
profil podstawowy	teren rolnictwa z zakazem zabudowy teren lasu teren zieleni naturalnej teren wód teren komunikacji teren ogrodów działkowych teren infrastruktury technicznej
geometria	



plan	https://www.gov.pl/zagospodarowanieprzestrzenne/app/AktPlanowaniaPrzestrzennego/PL.ZIPPZP.11425/281803-POG/1POG
strefa planistyczna	PL.ZIPPZP.11425_281803-POG_1POG-585SO_20260618T074211
identifier	https://www.gov.pl/zagospodarowanieprzestrzenne/app/StrefaPlanistyczna/PL.ZIPPZP.11425/281803-POG/1POG-585SO/20260618T074211
przestrzen nazw	PL.ZIPPZP.11425/281803-POG
lokalny id	1POG-585SO
wersja id	20260618T074211
poczatek wersji obiektu	2026-06-18T07:42:11
nazwa	strefa otwarta
oznaczenie	585SO
symbol	SO
obowiazuje od	2025-02-04
obowiazuje do	obecnie
status	w opracowaniu https://inspire.ec.europa.eu/codelist/ProcessStepGeneralValue/elaboration
charakter ustalenia	ogólnie wiążące https://inspire.ec.europa.eu/codelist/RegulationNatureValue/generallyBinding
profil podstawowy	teren rolnictwa z zakazem zabudowy teren lasu teren zieleni naturalnej teren wód teren komunikacji teren ogrodów działkowych teren infrastruktury technicznej
geometria	



plan	https://www.gov.pl/zagospodarowanieprzestrzenne/app/AktPlanowaniaPrzestrzennego/PL.ZIPPZP.11425/281803-POG/1POG

strefa planistyczna	PL.ZIPPZP.11425_281803-POG_1POG-586SO_20260312T085408
identifier	https://www.gov.pl/zagospodarowanieprzestrzenne/app/StrefaPlanistyczna/PL.ZIPPZP.11425/281803-POG/1POG-586SO/20260312T085408
przestrzen nazw	PL.ZIPPZP.11425/281803-POG
lokalny id	1POG-586SO
wersja id	20260312T085408
poczatek wersji obiektu	2026-03-12T08:54:08
nazwa	strefa otwarta
oznaczenie	586SO
symbol	SO
obowiazuje od	2025-02-04
obowiazuje do	obecnie
status	w opracowaniu https://inspire.ec.europa.eu/codelist/ProcessStepGeneralValue/elaboration
charakter ustalenia	ogólnie wiążące https://inspire.ec.europa.eu/codelist/RegulationNatureValue/generallyBinding
profil podstawowy	teren rolnictwa z zakazem zabudowy teren lasu teren zieleni naturalnej teren wód teren komunikacji teren ogrodów działkowych teren infrastruktury technicznej
geometria	



plan	https://www.gov.pl/zagospodarowanieprzestrzenne/app/AktPlanowaniaPrzestrzennego/PL.ZIPPZP.11425/281803-POG/1POG
strefa planistyczna	PL.ZIPPZP.11425_281803-POG_1POG-587SO_20260312T085408
identifier	https://www.gov.pl/zagospodarowanieprzestrzenne/app/StrefaPlanistyczna/PL.ZIPPZP.11425/281803-POG/1POG-587SO/20260312T085408
przestrzen nazw	PL.ZIPPZP.11425/281803-POG
lokalny id	1POG-587SO
wersja id	20260312T085408
poczatek wersji obiektu	2026-03-12T08:54:08
nazwa	strefa otwarta
oznaczenie	587SO
symbol	SO
obowiazuje od	2025-02-04
obowiazuje do	obecnie
status	w opracowaniu https://inspire.ec.europa.eu/codelist/ProcessStepGeneralValue/elaboration
charakter ustalenia	ogólnie wiążące https://inspire.ec.europa.eu/codelist/RegulationNatureValue/generallyBinding
profil podstawowy	teren rolnictwa z zakazem zabudowy teren lasu teren zieleni naturalnej teren wód teren komunikacji teren ogrodów działkowych teren infrastruktury technicznej
geometria	



plan	https://www.gov.pl/zagospodarowanieprzestrzenne/app/AktPlanowaniaPrzestrzennego/PL.ZIPPZP.11425/281803-POG/1POG
strefa planistyczna	PL.ZIPPZP.11425_281803-POG_1POG-588SO_20260409T122335
identifier	https://www.gov.pl/zagospodarowanieprzestrzenne/app/StrefaPlanistyczna/PL.ZIPPZP.11425/281803-POG/1POG-588SO/20260409T122335
przestrzen nazw	PL.ZIPPZP.11425/281803-POG
lokalny id	1POG-588SO
wersja id	20260409T122335
poczatek wersji obiektu	2026-04-09T12:23:35
nazwa	strefa otwarta
oznaczenie	588SO
symbol	SO
obowiazuje od	2025-02-04
obowiazuje do	obecnie
status	w opracowaniu https://inspire.ec.europa.eu/codelist/ProcessStepGeneralValue/elaboration
charakter ustalenia	ogólnie wiążące https://inspire.ec.europa.eu/codelist/RegulationNatureValue/generallyBinding
profil podstawowy	teren rolnictwa z zakazem zabudowy teren lasu teren zieleni naturalnej teren wód teren komunikacji teren ogrodów działkowych teren infrastruktury technicznej
geometria	



plan	https://www.gov.pl/zagospodarowanieprzestrzenne/app/AktPlanowaniaPrzestrzennego/PL.ZIPPZP.11425/281803-POG/1POG
strefa planistyczna	PL.ZIPPZP.11425_281803-POG_1POG-589SO_20260312T085408
identifier	https://www.gov.pl/zagospodarowanieprzestrzenne/app/StrefaPlanistyczna/PL.ZIPPZP.11425/281803-POG/1POG-589SO/20260312T085408
przestrzen nazw	PL.ZIPPZP.11425/281803-POG
lokalny id	1POG-589SO
wersja id	20260312T085408
poczatek wersji obiektu	2026-03-12T08:54:08
nazwa	strefa otwarta
oznaczenie	589SO
symbol	SO
obowiazuje od	2025-02-04
obowiazuje do	obecnie
status	w opracowaniu https://inspire.ec.europa.eu/codelist/ProcessStepGeneralValue/elaboration
charakter ustalenia	ogólnie wiążące https://inspire.ec.europa.eu/codelist/RegulationNatureValue/generallyBinding
profil podstawowy	teren rolnictwa z zakazem zabudowy teren lasu teren zieleni naturalnej teren wód teren komunikacji teren ogrodów działkowych teren infrastruktury technicznej
geometria	



plan	https://www.gov.pl/zagospodarowanieprzestrzenne/app/AktPlanowaniaPrzestrzennego/PL.ZIPPZP.11425/281803-POG/1POG

strefa planistyczna	PL.ZIPPZP.11425_281803-POG_1POG-590SO_20260312T085408
identifier	https://www.gov.pl/zagospodarowanieprzestrzenne/app/StrefaPlanistyczna/PL.ZIPPZP.11425/281803-POG/1POG-590SO/20260312T085408
przestrzen nazw	PL.ZIPPZP.11425/281803-POG
lokalny id	1POG-590SO
wersja id	20260312T085408
poczatek wersji obiektu	2026-03-12T08:54:08
nazwa	strefa otwarta
oznaczenie	590SO
symbol	SO
obowiazuje od	2025-02-04
obowiazuje do	obecnie
status	w opracowaniu https://inspire.ec.europa.eu/codelist/ProcessStepGeneralValue/elaboration
charakter ustalenia	ogólnie wiążące https://inspire.ec.europa.eu/codelist/RegulationNatureValue/generallyBinding
profil podstawowy	teren rolnictwa z zakazem zabudowy teren lasu teren zieleni naturalnej teren wód teren komunikacji teren ogrodów działkowych teren infrastruktury technicznej
geometria	



plan	https://www.gov.pl/zagospodarowanieprzestrzenne/app/AktPlanowaniaPrzestrzennego/PL.ZIPPZP.11425/281803-POG/1POG
strefa planistyczna	PL.ZIPPZP.11425_281803-POG_1POG-591SO_20260312T110201
identifier	https://www.gov.pl/zagospodarowanieprzestrzenne/app/StrefaPlanistyczna/PL.ZIPPZP.11425/281803-POG/1POG-591SO/20260312T110201
przestrzen nazw	PL.ZIPPZP.11425/281803-POG
lokalny id	1POG-591SO
wersja id	20260312T110201
poczatek wersji obiektu	2026-03-12T11:02:01
nazwa	strefa otwarta
oznaczenie	591SO
symbol	SO
obowiazuje od	2025-02-04
obowiazuje do	obecnie
status	w opracowaniu https://inspire.ec.europa.eu/codelist/ProcessStepGeneralValue/elaboration
charakter ustalenia	ogólnie wiążące https://inspire.ec.europa.eu/codelist/RegulationNatureValue/generallyBinding
profil podstawowy	teren rolnictwa z zakazem zabudowy teren lasu teren zieleni naturalnej teren wód teren komunikacji teren ogrodów działkowych teren infrastruktury technicznej
geometria	



plan	https://www.gov.pl/zagospodarowanieprzestrzenne/app/AktPlanowaniaPrzestrzennego/PL.ZIPPZP.11425/281803-POG/1POG

strefa planistyczna	PL.ZIPPZP.11425_281803-POG_1POG-592SO_20260312T085408
identifier	https://www.gov.pl/zagospodarowanieprzestrzenne/app/StrefaPlanistyczna/PL.ZIPPZP.11425/281803-POG/1POG-592SO/20260312T085408
przestrzen nazw	PL.ZIPPZP.11425/281803-POG
lokalny id	1POG-592SO
wersja id	20260312T085408
poczatek wersji obiektu	2026-03-12T08:54:08
nazwa	strefa otwarta
oznaczenie	592SO
symbol	SO
obowiazuje od	2025-02-04
obowiazuje do	obecnie
status	w opracowaniu https://inspire.ec.europa.eu/codelist/ProcessStepGeneralValue/elaboration
charakter ustalenia	ogólnie wiążące https://inspire.ec.europa.eu/codelist/RegulationNatureValue/generallyBinding
profil podstawowy	teren rolnictwa z zakazem zabudowy teren lasu teren zieleni naturalnej teren wód teren komunikacji teren ogrodów działkowych teren infrastruktury technicznej
geometria	



plan	https://www.gov.pl/zagospodarowanieprzestrzenne/app/AktPlanowaniaPrzestrzennego/PL.ZIPPZP.11425/281803-POG/1POG
strefa planistyczna	PL.ZIPPZP.11425_281803-POG_1POG-593SO_20260312T085408
identifier	https://www.gov.pl/zagospodarowanieprzestrzenne/app/StrefaPlanistyczna/PL.ZIPPZP.11425/281803-POG/1POG-593SO/20260312T085408
przestrzen nazw	PL.ZIPPZP.11425/281803-POG
lokalny id	1POG-593SO
wersja id	20260312T085408
poczatek wersji obiektu	2026-03-12T08:54:08
nazwa	strefa otwarta
oznaczenie	593SO
symbol	SO
obowiazuje od	2025-02-04
obowiazuje do	obecnie
status	w opracowaniu https://inspire.ec.europa.eu/codelist/ProcessStepGeneralValue/elaboration
charakter ustalenia	ogólnie wiążące https://inspire.ec.europa.eu/codelist/RegulationNatureValue/generallyBinding
profil podstawowy	teren rolnictwa z zakazem zabudowy teren lasu teren zieleni naturalnej teren wód teren komunikacji teren ogrodów działkowych teren infrastruktury technicznej
geometria	



plan	https://www.gov.pl/zagospodarowanieprzestrzenne/app/AktPlanowaniaPrzestrzennego/PL.ZIPPZP.11425/281803-POG/1POG
strefa planistyczna	PL.ZIPPZP.11425_281803-POG_1POG-594SO_20260312T085408
identifier	https://www.gov.pl/zagospodarowanieprzestrzenne/app/StrefaPlanistyczna/PL.ZIPPZP.11425/281803-POG/1POG-594SO/20260312T085408
przestrzen nazw	PL.ZIPPZP.11425/281803-POG
lokalny id	1POG-594SO
wersja id	20260312T085408
poczatek wersji obiektu	2026-03-12T08:54:08
nazwa	strefa otwarta
oznaczenie	594SO
symbol	SO
obowiazuje od	2025-02-04
obowiazuje do	obecnie
status	w opracowaniu https://inspire.ec.europa.eu/codelist/ProcessStepGeneralValue/elaboration
charakter ustalenia	ogólnie wiążące https://inspire.ec.europa.eu/codelist/RegulationNatureValue/generallyBinding
profil podstawowy	teren rolnictwa z zakazem zabudowy teren lasu teren zieleni naturalnej teren wód teren komunikacji teren ogrodów działkowych teren infrastruktury technicznej
geometria	



plan	https://www.gov.pl/zagospodarowanieprzestrzenne/app/AktPlanowaniaPrzestrzennego/PL.ZIPPZP.11425/281803-POG/1POG
strefa planistyczna	PL.ZIPPZP.11425_281803-POG_1POG-595SO_20260313T085757
identifier	https://www.gov.pl/zagospodarowanieprzestrzenne/app/StrefaPlanistyczna/PL.ZIPPZP.11425/281803-POG/1POG-595SO/20260313T085757
przestrzen nazw	PL.ZIPPZP.11425/281803-POG
lokalny id	1POG-595SO
wersja id	20260313T085757
poczatek wersji obiektu	2026-03-13T08:57:57
nazwa	strefa otwarta
oznaczenie	595SO
symbol	SO
obowiazuje od	2025-02-04
obowiazuje do	obecnie
status	w opracowaniu https://inspire.ec.europa.eu/codelist/ProcessStepGeneralValue/elaboration
charakter ustalenia	ogólnie wiążące https://inspire.ec.europa.eu/codelist/RegulationNatureValue/generallyBinding
profil podstawowy	teren rolnictwa z zakazem zabudowy teren lasu teren zieleni naturalnej teren wód teren komunikacji teren ogrodów działkowych teren infrastruktury technicznej
geometria	



plan	https://www.gov.pl/zagospodarowanieprzestrzenne/app/AktPlanowaniaPrzestrzennego/PL.ZIPPZP.11425/281803-POG/1POG
strefa planistyczna	PL.ZIPPZP.11425_281803-POG_1POG-596SO_20260312T085408
identifier	https://www.gov.pl/zagospodarowanieprzestrzenne/app/StrefaPlanistyczna/PL.ZIPPZP.11425/281803-POG/1POG-596SO/20260312T085408
przestrzen nazw	PL.ZIPPZP.11425/281803-POG
lokalny id	1POG-596SO
wersja id	20260312T085408
poczatek wersji obiektu	2026-03-12T08:54:08
nazwa	strefa otwarta
oznaczenie	596SO
symbol	SO
obowiazuje od	2025-02-04
obowiazuje do	obecnie
status	w opracowaniu https://inspire.ec.europa.eu/codelist/ProcessStepGeneralValue/elaboration
charakter ustalenia	ogólnie wiążące https://inspire.ec.europa.eu/codelist/RegulationNatureValue/generallyBinding
profil podstawowy	teren rolnictwa z zakazem zabudowy teren lasu teren zieleni naturalnej teren wód teren komunikacji teren ogrodów działkowych teren infrastruktury technicznej
geometria	



plan	https://www.gov.pl/zagospodarowanieprzestrzenne/app/AktPlanowaniaPrzestrzennego/PL.ZIPPZP.11425/281803-POG/1POG
strefa planistyczna	PL.ZIPPZP.11425_281803-POG_1POG-597SO_20260313T115858
identifier	https://www.gov.pl/zagospodarowanieprzestrzenne/app/StrefaPlanistyczna/PL.ZIPPZP.11425/281803-POG/1POG-597SO/20260313T115858
przestrzen nazw	PL.ZIPPZP.11425/281803-POG
lokalny id	1POG-597SO
wersja id	20260313T115858
poczatek wersji obiektu	2026-03-13T11:58:58
nazwa	strefa otwarta
oznaczenie	597SO
symbol	SO
obowiazuje od	2026-02-24
obowiazuje do	obecnie
status	w opracowaniu https://inspire.ec.europa.eu/codelist/ProcessStepGeneralValue/elaboration
charakter ustalenia	ogólnie wiążące https://inspire.ec.europa.eu/codelist/RegulationNatureValue/generallyBinding
profil podstawowy	teren rolnictwa z zakazem zabudowy teren lasu teren zieleni naturalnej teren wód teren komunikacji teren ogrodów działkowych teren infrastruktury technicznej
profil dodatkowy	teren elektrowni słonecznej teren elektrowni geotermalnej teren elektrowni wodnej teren biogazowni teren zieleni urządzonej
geometria	



plan	https://www.gov.pl/zagospodarowanieprzestrzenne/app/AktPlanowaniaPrzestrzennego/PL.ZIPPZP.11425/281803-POG/1POG

strefa planistyczna	PL.ZIPPZP.11425_281803-POG_1POG-598SO_20260312T085408
identifier	https://www.gov.pl/zagospodarowanieprzestrzenne/app/StrefaPlanistyczna/PL.ZIPPZP.11425/281803-POG/1POG-598SO/20260312T085408
przestrzen nazw	PL.ZIPPZP.11425/281803-POG
lokalny id	1POG-598SO
wersja id	20260312T085408
poczatek wersji obiektu	2026-03-12T08:54:08
nazwa	strefa otwarta
oznaczenie	598SO
symbol	SO
obowiazuje od	2025-02-04
obowiazuje do	obecnie
status	w opracowaniu https://inspire.ec.europa.eu/codelist/ProcessStepGeneralValue/elaboration
charakter ustalenia	ogólnie wiążące https://inspire.ec.europa.eu/codelist/RegulationNatureValue/generallyBinding
profil podstawowy	teren rolnictwa z zakazem zabudowy teren lasu teren zieleni naturalnej teren wód teren komunikacji teren ogrodów działkowych teren infrastruktury technicznej
geometria	



plan	https://www.gov.pl/zagospodarowanieprzestrzenne/app/AktPlanowaniaPrzestrzennego/PL.ZIPPZP.11425/281803-POG/1POG
strefa planistyczna	PL.ZIPPZP.11425_281803-POG_1POG-599SO_20260312T085408
identifier	https://www.gov.pl/zagospodarowanieprzestrzenne/app/StrefaPlanistyczna/PL.ZIPPZP.11425/281803-POG/1POG-599SO/20260312T085408
przestrzen nazw	PL.ZIPPZP.11425/281803-POG
lokalny id	1POG-599SO
wersja id	20260312T085408
poczatek wersji obiektu	2026-03-12T08:54:08
nazwa	strefa otwarta
oznaczenie	599SO
symbol	SO
obowiazuje od	2025-02-04
obowiazuje do	obecnie
status	w opracowaniu https://inspire.ec.europa.eu/codelist/ProcessStepGeneralValue/elaboration
charakter ustalenia	ogólnie wiążące https://inspire.ec.europa.eu/codelist/RegulationNatureValue/generallyBinding
profil podstawowy	teren rolnictwa z zakazem zabudowy teren lasu teren zieleni naturalnej teren wód teren komunikacji teren ogrodów działkowych teren infrastruktury technicznej
geometria	



plan	https://www.gov.pl/zagospodarowanieprzestrzenne/app/AktPlanowaniaPrzestrzennego/PL.ZIPPZP.11425/281803-POG/1POG
strefa planistyczna	PL.ZIPPZP.11425_281803-POG_1POG-600SO_20260312T085408
identifier	https://www.gov.pl/zagospodarowanieprzestrzenne/app/StrefaPlanistyczna/PL.ZIPPZP.11425/281803-POG/1POG-600SO/20260312T085408
przestrzen nazw	PL.ZIPPZP.11425/281803-POG
lokalny id	1POG-600SO
wersja id	20260312T085408
poczatek wersji obiektu	2026-03-12T08:54:08
nazwa	strefa otwarta
oznaczenie	600SO
symbol	SO
obowiazuje od	2025-02-04
obowiazuje do	obecnie
status	w opracowaniu https://inspire.ec.europa.eu/codelist/ProcessStepGeneralValue/elaboration
charakter ustalenia	ogólnie wiążące https://inspire.ec.europa.eu/codelist/RegulationNatureValue/generallyBinding
profil podstawowy	teren rolnictwa z zakazem zabudowy teren lasu teren zieleni naturalnej teren wód teren komunikacji teren ogrodów działkowych teren infrastruktury technicznej
geometria	



plan	https://www.gov.pl/zagospodarowanieprzestrzenne/app/AktPlanowaniaPrzestrzennego/PL.ZIPPZP.11425/281803-POG/1POG
strefa planistyczna	PL.ZIPPZP.11425_281803-POG_1POG-601SO_20260312T085408
identifier	https://www.gov.pl/zagospodarowanieprzestrzenne/app/StrefaPlanistyczna/PL.ZIPPZP.11425/281803-POG/1POG-601SO/20260312T085408
przestrzen nazw	PL.ZIPPZP.11425/281803-POG
lokalny id	1POG-601SO
wersja id	20260312T085408
poczatek wersji obiektu	2026-03-12T08:54:08
nazwa	strefa otwarta
oznaczenie	601SO
symbol	SO
obowiazuje od	2025-02-04
obowiazuje do	obecnie
status	w opracowaniu https://inspire.ec.europa.eu/codelist/ProcessStepGeneralValue/elaboration
charakter ustalenia	ogólnie wiążące https://inspire.ec.europa.eu/codelist/RegulationNatureValue/generallyBinding
profil podstawowy	teren rolnictwa z zakazem zabudowy teren lasu teren zieleni naturalnej teren wód teren komunikacji teren ogrodów działkowych teren infrastruktury technicznej
geometria	



plan	https://www.gov.pl/zagospodarowanieprzestrzenne/app/AktPlanowaniaPrzestrzennego/PL.ZIPPZP.11425/281803-POG/1POG

strefa planistyczna	PL.ZIPPZP.11425_281803-POG_1POG-602SO_20260312T085408
identifier	https://www.gov.pl/zagospodarowanieprzestrzenne/app/StrefaPlanistyczna/PL.ZIPPZP.11425/281803-POG/1POG-602SO/20260312T085408
przestrzen nazw	PL.ZIPPZP.11425/281803-POG
lokalny id	1POG-602SO
wersja id	20260312T085408
poczatek wersji obiektu	2026-03-12T08:54:08
nazwa	strefa otwarta
oznaczenie	602SO
symbol	SO
obowiazuje od	2025-02-04
obowiazuje do	obecnie
status	w opracowaniu https://inspire.ec.europa.eu/codelist/ProcessStepGeneralValue/elaboration
charakter ustalenia	ogólnie wiążące https://inspire.ec.europa.eu/codelist/RegulationNatureValue/generallyBinding
profil podstawowy	teren rolnictwa z zakazem zabudowy teren lasu teren zieleni naturalnej teren wód teren komunikacji teren ogrodów działkowych teren infrastruktury technicznej
geometria	



plan	https://www.gov.pl/zagospodarowanieprzestrzenne/app/AktPlanowaniaPrzestrzennego/PL.ZIPPZP.11425/281803-POG/1POG
strefa planistyczna	PL.ZIPPZP.11425_281803-POG_1POG-603SO_20260312T085408
identifier	https://www.gov.pl/zagospodarowanieprzestrzenne/app/StrefaPlanistyczna/PL.ZIPPZP.11425/281803-POG/1POG-603SO/20260312T085408
przestrzen nazw	PL.ZIPPZP.11425/281803-POG
lokalny id	1POG-603SO
wersja id	20260312T085408
poczatek wersji obiektu	2026-03-12T08:54:08
nazwa	strefa otwarta
oznaczenie	603SO
symbol	SO
obowiazuje od	2025-02-04
obowiazuje do	obecnie
status	w opracowaniu https://inspire.ec.europa.eu/codelist/ProcessStepGeneralValue/elaboration
charakter ustalenia	ogólnie wiążące https://inspire.ec.europa.eu/codelist/RegulationNatureValue/generallyBinding
profil podstawowy	teren rolnictwa z zakazem zabudowy teren lasu teren zieleni naturalnej teren wód teren komunikacji teren ogrodów działkowych teren infrastruktury technicznej
geometria	



plan	https://www.gov.pl/zagospodarowanieprzestrzenne/app/AktPlanowaniaPrzestrzennego/PL.ZIPPZP.11425/281803-POG/1POG
strefa planistyczna	PL.ZIPPZP.11425_281803-POG_1POG-604SO_20260312T085408
identifier	https://www.gov.pl/zagospodarowanieprzestrzenne/app/StrefaPlanistyczna/PL.ZIPPZP.11425/281803-POG/1POG-604SO/20260312T085408
przestrzen nazw	PL.ZIPPZP.11425/281803-POG
lokalny id	1POG-604SO
wersja id	20260312T085408
poczatek wersji obiektu	2026-03-12T08:54:08
nazwa	strefa otwarta
oznaczenie	604SO
symbol	SO
obowiazuje od	2025-02-04
obowiazuje do	obecnie
status	w opracowaniu https://inspire.ec.europa.eu/codelist/ProcessStepGeneralValue/elaboration
charakter ustalenia	ogólnie wiążące https://inspire.ec.europa.eu/codelist/RegulationNatureValue/generallyBinding
profil podstawowy	teren rolnictwa z zakazem zabudowy teren lasu teren zieleni naturalnej teren wód teren komunikacji teren ogrodów działkowych teren infrastruktury technicznej
geometria	



plan	https://www.gov.pl/zagospodarowanieprzestrzenne/app/AktPlanowaniaPrzestrzennego/PL.ZIPPZP.11425/281803-POG/1POG
strefa planistyczna	PL.ZIPPZP.11425_281803-POG_1POG-605SO_20260618T082551
identifier	https://www.gov.pl/zagospodarowanieprzestrzenne/app/StrefaPlanistyczna/PL.ZIPPZP.11425/281803-POG/1POG-605SO/20260618T082551
przestrzen nazw	PL.ZIPPZP.11425/281803-POG
lokalny id	1POG-605SO
wersja id	20260618T082551
poczatek wersji obiektu	2026-06-18T08:25:51
nazwa	strefa otwarta
oznaczenie	605SO
symbol	SO
obowiazuje od	2025-02-04
obowiazuje do	obecnie
status	w opracowaniu https://inspire.ec.europa.eu/codelist/ProcessStepGeneralValue/elaboration
charakter ustalenia	ogólnie wiążące https://inspire.ec.europa.eu/codelist/RegulationNatureValue/generallyBinding
profil podstawowy	teren rolnictwa z zakazem zabudowy teren lasu teren zieleni naturalnej teren wód teren komunikacji teren ogrodów działkowych teren infrastruktury technicznej
geometria	



plan	https://www.gov.pl/zagospodarowanieprzestrzenne/app/AktPlanowaniaPrzestrzennego/PL.ZIPPZP.11425/281803-POG/1POG

strefa planistyczna	PL.ZIPPZP.11425_281803-POG_1POG-606SO_20260312T085408
identifier	https://www.gov.pl/zagospodarowanieprzestrzenne/app/StrefaPlanistyczna/PL.ZIPPZP.11425/281803-POG/1POG-606SO/20260312T085408
przestrzen nazw	PL.ZIPPZP.11425/281803-POG
lokalny id	1POG-606SO
wersja id	20260312T085408
poczatek wersji obiektu	2026-03-12T08:54:08
nazwa	strefa otwarta
oznaczenie	606SO
symbol	SO
obowiazuje od	2025-02-04
obowiazuje do	obecnie
status	w opracowaniu https://inspire.ec.europa.eu/codelist/ProcessStepGeneralValue/elaboration
charakter ustalenia	ogólnie wiążące https://inspire.ec.europa.eu/codelist/RegulationNatureValue/generallyBinding
profil podstawowy	teren rolnictwa z zakazem zabudowy teren lasu teren zieleni naturalnej teren wód teren komunikacji teren ogrodów działkowych teren infrastruktury technicznej
geometria	



plan	https://www.gov.pl/zagospodarowanieprzestrzenne/app/AktPlanowaniaPrzestrzennego/PL.ZIPPZP.11425/281803-POG/1POG
strefa planistyczna	PL.ZIPPZP.11425_281803-POG_1POG-607SO_20260312T085408
identifier	https://www.gov.pl/zagospodarowanieprzestrzenne/app/StrefaPlanistyczna/PL.ZIPPZP.11425/281803-POG/1POG-607SO/20260312T085408
przestrzen nazw	PL.ZIPPZP.11425/281803-POG
lokalny id	1POG-607SO
wersja id	20260312T085408
poczatek wersji obiektu	2026-03-12T08:54:08
nazwa	strefa otwarta
oznaczenie	607SO
symbol	SO
obowiazuje od	2025-02-04
obowiazuje do	obecnie
status	w opracowaniu https://inspire.ec.europa.eu/codelist/ProcessStepGeneralValue/elaboration
charakter ustalenia	ogólnie wiążące https://inspire.ec.europa.eu/codelist/RegulationNatureValue/generallyBinding
profil podstawowy	teren rolnictwa z zakazem zabudowy teren lasu teren zieleni naturalnej teren wód teren komunikacji teren ogrodów działkowych teren infrastruktury technicznej
geometria	



plan	https://www.gov.pl/zagospodarowanieprzestrzenne/app/AktPlanowaniaPrzestrzennego/PL.ZIPPZP.11425/281803-POG/1POG

strefa planistyczna	PL.ZIPPZP.11425_281803-POG_1POG-608SO_20260312T085408
identifier	https://www.gov.pl/zagospodarowanieprzestrzenne/app/StrefaPlanistyczna/PL.ZIPPZP.11425/281803-POG/1POG-608SO/20260312T085408
przestrzen nazw	PL.ZIPPZP.11425/281803-POG
lokalny id	1POG-608SO
wersja id	20260312T085408
poczatek wersji obiektu	2026-03-12T08:54:08
nazwa	strefa otwarta
oznaczenie	608SO
symbol	SO
obowiazuje od	2025-02-04
obowiazuje do	obecnie
status	w opracowaniu https://inspire.ec.europa.eu/codelist/ProcessStepGeneralValue/elaboration
charakter ustalenia	ogólnie wiążące https://inspire.ec.europa.eu/codelist/RegulationNatureValue/generallyBinding
profil podstawowy	teren rolnictwa z zakazem zabudowy teren lasu teren zieleni naturalnej teren wód teren komunikacji teren ogrodów działkowych teren infrastruktury technicznej
geometria	



plan	https://www.gov.pl/zagospodarowanieprzestrzenne/app/AktPlanowaniaPrzestrzennego/PL.ZIPPZP.11425/281803-POG/1POG
strefa planistyczna	PL.ZIPPZP.11425_281803-POG_1POG-609SO_20260312T085408
identifier	https://www.gov.pl/zagospodarowanieprzestrzenne/app/StrefaPlanistyczna/PL.ZIPPZP.11425/281803-POG/1POG-609SO/20260312T085408
przestrzen nazw	PL.ZIPPZP.11425/281803-POG
lokalny id	1POG-609SO
wersja id	20260312T085408
poczatek wersji obiektu	2026-03-12T08:54:08
nazwa	strefa otwarta
oznaczenie	609SO
symbol	SO
obowiazuje od	2025-02-04
obowiazuje do	obecnie
status	w opracowaniu https://inspire.ec.europa.eu/codelist/ProcessStepGeneralValue/elaboration
charakter ustalenia	ogólnie wiążące https://inspire.ec.europa.eu/codelist/RegulationNatureValue/generallyBinding
profil podstawowy	teren rolnictwa z zakazem zabudowy teren lasu teren zieleni naturalnej teren wód teren komunikacji teren ogrodów działkowych teren infrastruktury technicznej
geometria	



plan	https://www.gov.pl/zagospodarowanieprzestrzenne/app/AktPlanowaniaPrzestrzennego/PL.ZIPPZP.11425/281803-POG/1POG
strefa planistyczna	PL.ZIPPZP.11425_281803-POG_1POG-610SO_20260413T064041
identifier	https://www.gov.pl/zagospodarowanieprzestrzenne/app/StrefaPlanistyczna/PL.ZIPPZP.11425/281803-POG/1POG-610SO/20260413T064041
przestrzen nazw	PL.ZIPPZP.11425/281803-POG
lokalny id	1POG-610SO
wersja id	20260413T064041
poczatek wersji obiektu	2026-04-13T06:40:41
nazwa	strefa otwarta
oznaczenie	610SO
symbol	SO
obowiazuje od	2025-02-04
obowiazuje do	obecnie
status	w opracowaniu https://inspire.ec.europa.eu/codelist/ProcessStepGeneralValue/elaboration
charakter ustalenia	ogólnie wiążące https://inspire.ec.europa.eu/codelist/RegulationNatureValue/generallyBinding
profil podstawowy	teren rolnictwa z zakazem zabudowy teren lasu teren zieleni naturalnej teren wód teren komunikacji teren ogrodów działkowych teren infrastruktury technicznej
geometria	



plan	https://www.gov.pl/zagospodarowanieprzestrzenne/app/AktPlanowaniaPrzestrzennego/PL.ZIPPZP.11425/281803-POG/1POG
strefa planistyczna	PL.ZIPPZP.11425_281803-POG_1POG-611SO_20260618T074105
identifier	https://www.gov.pl/zagospodarowanieprzestrzenne/app/StrefaPlanistyczna/PL.ZIPPZP.11425/281803-POG/1POG-611SO/20260618T074105
przestrzen nazw	PL.ZIPPZP.11425/281803-POG
lokalny id	1POG-611SO
wersja id	20260618T074105
poczatek wersji obiektu	2026-06-18T07:41:05
nazwa	strefa otwarta
oznaczenie	611SO
symbol	SO
obowiazuje od	2025-02-04
obowiazuje do	obecnie
status	w opracowaniu https://inspire.ec.europa.eu/codelist/ProcessStepGeneralValue/elaboration
charakter ustalenia	ogólnie wiążące https://inspire.ec.europa.eu/codelist/RegulationNatureValue/generallyBinding
profil podstawowy	teren rolnictwa z zakazem zabudowy teren lasu teren zieleni naturalnej teren wód teren komunikacji teren ogrodów działkowych teren infrastruktury technicznej
geometria	



plan	https://www.gov.pl/zagospodarowanieprzestrzenne/app/AktPlanowaniaPrzestrzennego/PL.ZIPPZP.11425/281803-POG/1POG
strefa planistyczna	PL.ZIPPZP.11425_281803-POG_1POG-612SO_20260312T085408
identifier	https://www.gov.pl/zagospodarowanieprzestrzenne/app/StrefaPlanistyczna/PL.ZIPPZP.11425/281803-POG/1POG-612SO/20260312T085408
przestrzen nazw	PL.ZIPPZP.11425/281803-POG
lokalny id	1POG-612SO
wersja id	20260312T085408
poczatek wersji obiektu	2026-03-12T08:54:08
nazwa	strefa otwarta
oznaczenie	612SO
symbol	SO
obowiazuje od	2025-02-04
obowiazuje do	obecnie
status	w opracowaniu https://inspire.ec.europa.eu/codelist/ProcessStepGeneralValue/elaboration
charakter ustalenia	ogólnie wiążące https://inspire.ec.europa.eu/codelist/RegulationNatureValue/generallyBinding
profil podstawowy	teren rolnictwa z zakazem zabudowy teren lasu teren zieleni naturalnej teren wód teren komunikacji teren ogrodów działkowych teren infrastruktury technicznej
geometria	



plan	https://www.gov.pl/zagospodarowanieprzestrzenne/app/AktPlanowaniaPrzestrzennego/PL.ZIPPZP.11425/281803-POG/1POG

strefa planistyczna	PL.ZIPPZP.11425_281803-POG_1POG-613SO_20260312T085408
identifier	https://www.gov.pl/zagospodarowanieprzestrzenne/app/StrefaPlanistyczna/PL.ZIPPZP.11425/281803-POG/1POG-613SO/20260312T085408
przestrzen nazw	PL.ZIPPZP.11425/281803-POG
lokalny id	1POG-613SO
wersja id	20260312T085408
poczatek wersji obiektu	2026-03-12T08:54:08
nazwa	strefa otwarta
oznaczenie	613SO
symbol	SO
obowiazuje od	2025-02-04
obowiazuje do	obecnie
status	w opracowaniu https://inspire.ec.europa.eu/codelist/ProcessStepGeneralValue/elaboration
charakter ustalenia	ogólnie wiążące https://inspire.ec.europa.eu/codelist/RegulationNatureValue/generallyBinding
profil podstawowy	teren rolnictwa z zakazem zabudowy teren lasu teren zieleni naturalnej teren wód teren komunikacji teren ogrodów działkowych teren infrastruktury technicznej
geometria	



plan	https://www.gov.pl/zagospodarowanieprzestrzenne/app/AktPlanowaniaPrzestrzennego/PL.ZIPPZP.11425/281803-POG/1POG
strefa planistyczna	PL.ZIPPZP.11425_281803-POG_1POG-614SO_20260312T085408
identifier	https://www.gov.pl/zagospodarowanieprzestrzenne/app/StrefaPlanistyczna/PL.ZIPPZP.11425/281803-POG/1POG-614SO/20260312T085408
przestrzen nazw	PL.ZIPPZP.11425/281803-POG
lokalny id	1POG-614SO
wersja id	20260312T085408
poczatek wersji obiektu	2026-03-12T08:54:08
nazwa	strefa otwarta
oznaczenie	614SO
symbol	SO
obowiazuje od	2025-02-04
obowiazuje do	obecnie
status	w opracowaniu https://inspire.ec.europa.eu/codelist/ProcessStepGeneralValue/elaboration
charakter ustalenia	ogólnie wiążące https://inspire.ec.europa.eu/codelist/RegulationNatureValue/generallyBinding
profil podstawowy	teren rolnictwa z zakazem zabudowy teren lasu teren zieleni naturalnej teren wód teren komunikacji teren ogrodów działkowych teren infrastruktury technicznej
geometria	



plan	https://www.gov.pl/zagospodarowanieprzestrzenne/app/AktPlanowaniaPrzestrzennego/PL.ZIPPZP.11425/281803-POG/1POG
strefa planistyczna	PL.ZIPPZP.11425_281803-POG_1POG-615SO_20260312T085408
identifier	https://www.gov.pl/zagospodarowanieprzestrzenne/app/StrefaPlanistyczna/PL.ZIPPZP.11425/281803-POG/1POG-615SO/20260312T085408
przestrzen nazw	PL.ZIPPZP.11425/281803-POG
lokalny id	1POG-615SO
wersja id	20260312T085408
poczatek wersji obiektu	2026-03-12T08:54:08
nazwa	strefa otwarta
oznaczenie	615SO
symbol	SO
obowiazuje od	2025-02-04
obowiazuje do	obecnie
status	w opracowaniu https://inspire.ec.europa.eu/codelist/ProcessStepGeneralValue/elaboration
charakter ustalenia	ogólnie wiążące https://inspire.ec.europa.eu/codelist/RegulationNatureValue/generallyBinding
profil podstawowy	teren rolnictwa z zakazem zabudowy teren lasu teren zieleni naturalnej teren wód teren komunikacji teren ogrodów działkowych teren infrastruktury technicznej
geometria	



plan	https://www.gov.pl/zagospodarowanieprzestrzenne/app/AktPlanowaniaPrzestrzennego/PL.ZIPPZP.11425/281803-POG/1POG
strefa planistyczna	PL.ZIPPZP.11425_281803-POG_1POG-616SO_20260312T085408
identifier	https://www.gov.pl/zagospodarowanieprzestrzenne/app/StrefaPlanistyczna/PL.ZIPPZP.11425/281803-POG/1POG-616SO/20260312T085408
przestrzen nazw	PL.ZIPPZP.11425/281803-POG
lokalny id	1POG-616SO
wersja id	20260312T085408
poczatek wersji obiektu	2026-03-12T08:54:08
nazwa	strefa otwarta
oznaczenie	616SO
symbol	SO
obowiazuje od	2025-02-04
obowiazuje do	obecnie
status	w opracowaniu https://inspire.ec.europa.eu/codelist/ProcessStepGeneralValue/elaboration
charakter ustalenia	ogólnie wiążące https://inspire.ec.europa.eu/codelist/RegulationNatureValue/generallyBinding
profil podstawowy	teren rolnictwa z zakazem zabudowy teren lasu teren zieleni naturalnej teren wód teren komunikacji teren ogrodów działkowych teren infrastruktury technicznej
geometria	



plan	https://www.gov.pl/zagospodarowanieprzestrzenne/app/AktPlanowaniaPrzestrzennego/PL.ZIPPZP.11425/281803-POG/1POG
strefa planistyczna	PL.ZIPPZP.11425_281803-POG_1POG-617SO_20260312T085408
identifier	https://www.gov.pl/zagospodarowanieprzestrzenne/app/StrefaPlanistyczna/PL.ZIPPZP.11425/281803-POG/1POG-617SO/20260312T085408
przestrzen nazw	PL.ZIPPZP.11425/281803-POG
lokalny id	1POG-617SO
wersja id	20260312T085408
poczatek wersji obiektu	2026-03-12T08:54:08
nazwa	strefa otwarta
oznaczenie	617SO
symbol	SO
obowiazuje od	2025-02-04
obowiazuje do	obecnie
status	w opracowaniu https://inspire.ec.europa.eu/codelist/ProcessStepGeneralValue/elaboration
charakter ustalenia	ogólnie wiążące https://inspire.ec.europa.eu/codelist/RegulationNatureValue/generallyBinding
profil podstawowy	teren rolnictwa z zakazem zabudowy teren lasu teren zieleni naturalnej teren wód teren komunikacji teren ogrodów działkowych teren infrastruktury technicznej
geometria	



plan	https://www.gov.pl/zagospodarowanieprzestrzenne/app/AktPlanowaniaPrzestrzennego/PL.ZIPPZP.11425/281803-POG/1POG
strefa planistyczna	PL.ZIPPZP.11425_281803-POG_1POG-618SO_20260312T085408
identifier	https://www.gov.pl/zagospodarowanieprzestrzenne/app/StrefaPlanistyczna/PL.ZIPPZP.11425/281803-POG/1POG-618SO/20260312T085408
przestrzen nazw	PL.ZIPPZP.11425/281803-POG
lokalny id	1POG-618SO
wersja id	20260312T085408
poczatek wersji obiektu	2026-03-12T08:54:08
nazwa	strefa otwarta
oznaczenie	618SO
symbol	SO
obowiazuje od	2025-02-04
obowiazuje do	obecnie
status	w opracowaniu https://inspire.ec.europa.eu/codelist/ProcessStepGeneralValue/elaboration
charakter ustalenia	ogólnie wiążące https://inspire.ec.europa.eu/codelist/RegulationNatureValue/generallyBinding
profil podstawowy	teren rolnictwa z zakazem zabudowy teren lasu teren zieleni naturalnej teren wód teren komunikacji teren ogrodów działkowych teren infrastruktury technicznej
geometria	



plan	https://www.gov.pl/zagospodarowanieprzestrzenne/app/AktPlanowaniaPrzestrzennego/PL.ZIPPZP.11425/281803-POG/1POG
strefa planistyczna	PL.ZIPPZP.11425_281803-POG_1POG-619SO_20260313T095114
identifier	https://www.gov.pl/zagospodarowanieprzestrzenne/app/StrefaPlanistyczna/PL.ZIPPZP.11425/281803-POG/1POG-619SO/20260313T095114
przestrzen nazw	PL.ZIPPZP.11425/281803-POG
lokalny id	1POG-619SO
wersja id	20260313T095114
poczatek wersji obiektu	2026-03-13T09:51:14
nazwa	strefa otwarta
oznaczenie	619SO
symbol	SO
obowiazuje od	2025-02-04
obowiazuje do	obecnie
status	w opracowaniu https://inspire.ec.europa.eu/codelist/ProcessStepGeneralValue/elaboration
charakter ustalenia	ogólnie wiążące https://inspire.ec.europa.eu/codelist/RegulationNatureValue/generallyBinding
profil podstawowy	teren rolnictwa z zakazem zabudowy teren lasu teren zieleni naturalnej teren wód teren komunikacji teren ogrodów działkowych teren infrastruktury technicznej
geometria	



plan	https://www.gov.pl/zagospodarowanieprzestrzenne/app/AktPlanowaniaPrzestrzennego/PL.ZIPPZP.11425/281803-POG/1POG

strefa planistyczna	PL.ZIPPZP.11425_281803-POG_1POG-620SO_20260312T085408
identifier	https://www.gov.pl/zagospodarowanieprzestrzenne/app/StrefaPlanistyczna/PL.ZIPPZP.11425/281803-POG/1POG-620SO/20260312T085408
przestrzen nazw	PL.ZIPPZP.11425/281803-POG
lokalny id	1POG-620SO
wersja id	20260312T085408
poczatek wersji obiektu	2026-03-12T08:54:08
nazwa	strefa otwarta
oznaczenie	620SO
symbol	SO
obowiazuje od	2025-02-04
obowiazuje do	obecnie
status	w opracowaniu https://inspire.ec.europa.eu/codelist/ProcessStepGeneralValue/elaboration
charakter ustalenia	ogólnie wiążące https://inspire.ec.europa.eu/codelist/RegulationNatureValue/generallyBinding
profil podstawowy	teren rolnictwa z zakazem zabudowy teren lasu teren zieleni naturalnej teren wód teren komunikacji teren ogrodów działkowych teren infrastruktury technicznej
geometria	



plan	https://www.gov.pl/zagospodarowanieprzestrzenne/app/AktPlanowaniaPrzestrzennego/PL.ZIPPZP.11425/281803-POG/1POG
strefa planistyczna	PL.ZIPPZP.11425_281803-POG_1POG-621SO_20260312T085408
identifier	https://www.gov.pl/zagospodarowanieprzestrzenne/app/StrefaPlanistyczna/PL.ZIPPZP.11425/281803-POG/1POG-621SO/20260312T085408
przestrzen nazw	PL.ZIPPZP.11425/281803-POG
lokalny id	1POG-621SO
wersja id	20260312T085408
poczatek wersji obiektu	2026-03-12T08:54:08
nazwa	strefa otwarta
oznaczenie	621SO
symbol	SO
obowiazuje od	2025-02-04
obowiazuje do	obecnie
status	w opracowaniu https://inspire.ec.europa.eu/codelist/ProcessStepGeneralValue/elaboration
charakter ustalenia	ogólnie wiążące https://inspire.ec.europa.eu/codelist/RegulationNatureValue/generallyBinding
profil podstawowy	teren rolnictwa z zakazem zabudowy teren lasu teren zieleni naturalnej teren wód teren komunikacji teren ogrodów działkowych teren infrastruktury technicznej
geometria	



plan	https://www.gov.pl/zagospodarowanieprzestrzenne/app/AktPlanowaniaPrzestrzennego/PL.ZIPPZP.11425/281803-POG/1POG

strefa planistyczna	PL.ZIPPZP.11425_281803-POG_1POG-622SO_20260312T085408
identifier	https://www.gov.pl/zagospodarowanieprzestrzenne/app/StrefaPlanistyczna/PL.ZIPPZP.11425/281803-POG/1POG-622SO/20260312T085408
przestrzen nazw	PL.ZIPPZP.11425/281803-POG
lokalny id	1POG-622SO
wersja id	20260312T085408
poczatek wersji obiektu	2026-03-12T08:54:08
nazwa	strefa otwarta
oznaczenie	622SO
symbol	SO
obowiazuje od	2025-02-04
obowiazuje do	obecnie
status	w opracowaniu https://inspire.ec.europa.eu/codelist/ProcessStepGeneralValue/elaboration
charakter ustalenia	ogólnie wiążące https://inspire.ec.europa.eu/codelist/RegulationNatureValue/generallyBinding
profil podstawowy	teren rolnictwa z zakazem zabudowy teren lasu teren zieleni naturalnej teren wód teren komunikacji teren ogrodów działkowych teren infrastruktury technicznej
geometria	



plan	https://www.gov.pl/zagospodarowanieprzestrzenne/app/AktPlanowaniaPrzestrzennego/PL.ZIPPZP.11425/281803-POG/1POG
strefa planistyczna	PL.ZIPPZP.11425_281803-POG_1POG-623SO_20260312T085408
identifier	https://www.gov.pl/zagospodarowanieprzestrzenne/app/StrefaPlanistyczna/PL.ZIPPZP.11425/281803-POG/1POG-623SO/20260312T085408
przestrzen nazw	PL.ZIPPZP.11425/281803-POG
lokalny id	1POG-623SO
wersja id	20260312T085408
poczatek wersji obiektu	2026-03-12T08:54:08
nazwa	strefa otwarta
oznaczenie	623SO
symbol	SO
obowiazuje od	2025-02-04
obowiazuje do	obecnie
status	w opracowaniu https://inspire.ec.europa.eu/codelist/ProcessStepGeneralValue/elaboration
charakter ustalenia	ogólnie wiążące https://inspire.ec.europa.eu/codelist/RegulationNatureValue/generallyBinding
profil podstawowy	teren rolnictwa z zakazem zabudowy teren lasu teren zieleni naturalnej teren wód teren komunikacji teren ogrodów działkowych teren infrastruktury technicznej
geometria	



plan	https://www.gov.pl/zagospodarowanieprzestrzenne/app /AktPlanowaniaPrzestrzennego/PL.ZIPPZP.11425/281803-POG/1POG

strefa planistyczna	PL.ZIPPZP.11425_281803-POG_1POG-624SO_20260312T085408
identifier	https://www.gov.pl/zagospodarowanieprzestrzenne/app /StrefaPlanistyczna/PL.ZIPPZP.11425/281803-POG/1POG-624SO /20260312T085408
przestrzen nazw	PL.ZIPPZP.11425/281803-POG
lokalny id	1POG-624SO
wersja id	20260312T085408
poczatek wersji obiektu	2026-03-12T08:54:08
nazwa	strefa otwarta
oznaczenie	624SO
symbol	SO
obowiazuje od	2025-02-04
obowiazuje do	obecnie
status	w opracowaniu https://inspire.ec.europa.eu/codelist/ProcessStepGeneralValue /elaboration
charakter ustalenia	ogólnie wiążące https://inspire.ec.europa.eu/codelist/RegulationNatureValue /generallyBinding
profil podstawowy	teren rolnictwa z zakazem zabudowy teren lasu teren zieleni naturalnej teren wód teren komunikacji teren ogrodów działkowych teren infrastruktury technicznej
geometria	



plan	https://www.gov.pl/zagospodarowanieprzestrzenne/app/AktPlanowaniaPrzestrzennego/PL.ZIPPZP.11425/281803-POG/1POG

strefa planistyczna	PL.ZIPPZP.11425_281803-POG_1POG-625SO_20260312T085408
identifier	https://www.gov.pl/zagospodarowanieprzestrzenne/app/StrefaPlanistyczna/PL.ZIPPZP.11425/281803-POG/1POG-625SO/20260312T085408
przestrzen nazw	PL.ZIPPZP.11425/281803-POG
lokalny id	1POG-625SO
wersja id	20260312T085408
poczatek wersji obiektu	2026-03-12T08:54:08
nazwa	strefa otwarta
oznaczenie	625SO
symbol	SO
obowiazuje od	2025-02-04
obowiazuje do	obecnie
status	w opracowaniu https://inspire.ec.europa.eu/codelist/ProcessStepGeneralValue/elaboration
charakter ustalenia	ogólnie wiążące https://inspire.ec.europa.eu/codelist/RegulationNatureValue/generallyBinding
profil podstawowy	teren rolnictwa z zakazem zabudowy teren lasu teren zieleni naturalnej teren wód teren komunikacji teren ogrodów działkowych teren infrastruktury technicznej
geometria	



plan	https://www.gov.pl/zagospodarowanieprzestrzenne/app/AktPlanowaniaPrzestrzennego/PL.ZIPPZP.11425/281803-POG/1POG

strefa planistyczna	PL.ZIPPZP.11425_281803-POG_1POG-626SO_20260312T085408
identifier	https://www.gov.pl/zagospodarowanieprzestrzenne/app/StrefaPlanistyczna/PL.ZIPPZP.11425/281803-POG/1POG-626SO/20260312T085408
przestrzen nazw	PL.ZIPPZP.11425/281803-POG
lokalny id	1POG-626SO
wersja id	20260312T085408
poczatek wersji obiektu	2026-03-12T08:54:08
nazwa	strefa otwarta
oznaczenie	626SO
symbol	SO
obowiazuje od	2025-02-04
obowiazuje do	obecnie
status	w opracowaniu https://inspire.ec.europa.eu/codelist/ProcessStepGeneralValue/elaboration
charakter ustalenia	ogólnie wiążące https://inspire.ec.europa.eu/codelist/RegulationNatureValue/generallyBinding
profil podstawowy	teren rolnictwa z zakazem zabudowy teren lasu teren zieleni naturalnej teren wód teren komunikacji teren ogrodów działkowych teren infrastruktury technicznej
geometria	



plan	https://www.gov.pl/zagospodarowanieprzestrzenne/app/AktPlanowaniaPrzestrzennego/PL.ZIPPZP.11425/281803-POG/1POG
strefa planistyczna	PL.ZIPPZP.11425_281803-POG_1POG-627SO_20260312T085408
identifier	https://www.gov.pl/zagospodarowanieprzestrzenne/app/StrefaPlanistyczna/PL.ZIPPZP.11425/281803-POG/1POG-627SO/20260312T085408
przestrzen nazw	PL.ZIPPZP.11425/281803-POG
lokalny id	1POG-627SO
wersja id	20260312T085408
poczatek wersji obiektu	2026-03-12T08:54:08
nazwa	strefa otwarta
oznaczenie	627SO
symbol	SO
obowiazuje od	2025-02-04
obowiazuje do	obecnie
status	w opracowaniu https://inspire.ec.europa.eu/codelist/ProcessStepGeneralValue/elaboration
charakter ustalenia	ogólnie wiążące https://inspire.ec.europa.eu/codelist/RegulationNatureValue/generallyBinding
profil podstawowy	teren rolnictwa z zakazem zabudowy teren lasu teren zieleni naturalnej teren wód teren komunikacji teren ogrodów działkowych teren infrastruktury technicznej
geometria	



plan	https://www.gov.pl/zagospodarowanieprzestrzenne/app/AktPlanowaniaPrzestrzennego/PL.ZIPPZP.11425/281803-POG/1POG
strefa planistyczna	PL.ZIPPZP.11425_281803-POG_1POG-628SO_20260415T115300
identifier	https://www.gov.pl/zagospodarowanieprzestrzenne/app/StrefaPlanistyczna/PL.ZIPPZP.11425/281803-POG/1POG-628SO/20260415T115300
przestrzen nazw	PL.ZIPPZP.11425/281803-POG
lokalny id	1POG-628SO
wersja id	20260415T115300
poczatek wersji obiektu	2026-04-15T11:53
nazwa	strefa otwarta
oznaczenie	628SO
symbol	SO
obowiazuje od	2025-02-04
obowiazuje do	obecnie
status	w opracowaniu https://inspire.ec.europa.eu/codelist/ProcessStepGeneralValue/elaboration
charakter ustalenia	ogólnie wiążące https://inspire.ec.europa.eu/codelist/RegulationNatureValue/generallyBinding
profil podstawowy	teren rolnictwa z zakazem zabudowy teren lasu teren zieleni naturalnej teren wód teren komunikacji teren ogrodów działkowych teren infrastruktury technicznej
geometria	



plan	https://www.gov.pl/zagospodarowanieprzestrzenne/app/AktPlanowaniaPrzestrzennego/PL.ZIPPZP.11425/281803-POG/1POG
strefa planistyczna	PL.ZIPPZP.11425_281803-POG_1POG-629SO_20260618T120510
identifier	https://www.gov.pl/zagospodarowanieprzestrzenne/app/StrefaPlanistyczna/PL.ZIPPZP.11425/281803-POG/1POG-629SO/20260618T120510
przestrzen nazw	PL.ZIPPZP.11425/281803-POG
lokalny id	1POG-629SO
wersja id	20260618T120510
poczatek wersji obiektu	2026-06-18T12:05:10
nazwa	strefa otwarta
oznaczenie	629SO
symbol	SO
obowiazuje od	2026-02-24
obowiazuje do	obecnie
status	w opracowaniu https://inspire.ec.europa.eu/codelist/ProcessStepGeneralValue/elaboration
charakter ustalenia	ogólnie wiążące https://inspire.ec.europa.eu/codelist/RegulationNatureValue/generallyBinding
profil podstawowy	teren rolnictwa z zakazem zabudowy teren lasu teren zieleni naturalnej teren wód teren komunikacji teren ogrodów działkowych teren infrastruktury technicznej
profil dodatkowy	teren elektrowni słonecznej teren elektrowni geotermalnej teren elektrowni wodnej teren biogazowni teren zieleni urządzonej
geometria	



plan	https://www.gov.pl/zagospodarowanieprzestrzenne/app/AktPlanowaniaPrzestrzennego/PL.ZIPPZP.11425/281803-POG/1POG

strefa planistyczna	PL.ZIPPZP.11425_281803-POG_1POG-630SO_20260312T085408
identifier	https://www.gov.pl/zagospodarowanieprzestrzenne/app/StrefaPlanistyczna/PL.ZIPPZP.11425/281803-POG/1POG-630SO/20260312T085408
przestrzen nazw	PL.ZIPPZP.11425/281803-POG
lokalny id	1POG-630SO
wersja id	20260312T085408
poczatek wersji obiektu	2026-03-12T08:54:08
nazwa	strefa otwarta
oznaczenie	630SO
symbol	SO
obowiazuje od	2025-02-04
obowiazuje do	obecnie
status	w opracowaniu https://inspire.ec.europa.eu/codelist/ProcessStepGeneralValue/elaboration
charakter ustalenia	ogólnie wiążące https://inspire.ec.europa.eu/codelist/RegulationNatureValue/generallyBinding
profil podstawowy	teren rolnictwa z zakazem zabudowy teren lasu teren zieleni naturalnej teren wód teren komunikacji teren ogrodów działkowych teren infrastruktury technicznej
geometria	



plan	https://www.gov.pl/zagospodarowanieprzestrzenne/app/AktPlanowaniaPrzestrzennego/PL.ZIPPZP.11425/281803-POG/1POG
strefa planistyczna	PL.ZIPPZP.11425_281803-POG_1POG-631SO_20260312T085408
identifier	https://www.gov.pl/zagospodarowanieprzestrzenne/app/StrefaPlanistyczna/PL.ZIPPZP.11425/281803-POG/1POG-631SO/20260312T085408
przestrzen nazw	PL.ZIPPZP.11425/281803-POG
lokalny id	1POG-631SO
wersja id	20260312T085408
poczatek wersji obiektu	2026-03-12T08:54:08
nazwa	strefa otwarta
oznaczenie	631SO
symbol	SO
obowiazuje od	2025-02-04
obowiazuje do	obecnie
status	w opracowaniu https://inspire.ec.europa.eu/codelist/ProcessStepGeneralValue/elaboration
charakter ustalenia	ogólnie wiążące https://inspire.ec.europa.eu/codelist/RegulationNatureValue/generallyBinding
profil podstawowy	teren rolnictwa z zakazem zabudowy teren lasu teren zieleni naturalnej teren wód teren komunikacji teren ogrodów działkowych teren infrastruktury technicznej
geometria	



plan	https://www.gov.pl/zagospodarowanieprzestrzenne/app/AktPlanowaniaPrzestrzennego/PL.ZIPPZP.11425/281803-POG/1POG

strefa planistyczna	PL.ZIPPZP.11425_281803-POG_1POG-632SO_20260312T085408
identifier	https://www.gov.pl/zagospodarowanieprzestrzenne/app/StrefaPlanistyczna/PL.ZIPPZP.11425/281803-POG/1POG-632SO/20260312T085408
przestrzen nazw	PL.ZIPPZP.11425/281803-POG
lokalny id	1POG-632SO
wersja id	20260312T085408
poczatek wersji obiektu	2026-03-12T08:54:08
nazwa	strefa otwarta
oznaczenie	632SO
symbol	SO
obowiazuje od	2025-02-04
obowiazuje do	obecnie
status	w opracowaniu https://inspire.ec.europa.eu/codelist/ProcessStepGeneralValue/elaboration
charakter ustalenia	ogólnie wiążące https://inspire.ec.europa.eu/codelist/RegulationNatureValue/generallyBinding
profil podstawowy	teren rolnictwa z zakazem zabudowy teren lasu teren zieleni naturalnej teren wód teren komunikacji teren ogrodów działkowych teren infrastruktury technicznej
geometria	



plan	https://www.gov.pl/zagospodarowanieprzestrzenne/app/AktPlanowaniaPrzestrzennego/PL.ZIPPZP.11425/281803-POG/1POG
strefa planistyczna	PL.ZIPPZP.11425_281803-POG_1POG-633SO_20260312T085408
identifier	https://www.gov.pl/zagospodarowanieprzestrzenne/app/StrefaPlanistyczna/PL.ZIPPZP.11425/281803-POG/1POG-633SO/20260312T085408
przestrzen nazw	PL.ZIPPZP.11425/281803-POG
lokalny id	1POG-633SO
wersja id	20260312T085408
poczatek wersji obiektu	2026-03-12T08:54:08
nazwa	strefa otwarta
oznaczenie	633SO
symbol	SO
obowiazuje od	2025-02-04
obowiazuje do	obecnie
status	w opracowaniu https://inspire.ec.europa.eu/codelist/ProcessStepGeneralValue/elaboration
charakter ustalenia	ogólnie wiążące https://inspire.ec.europa.eu/codelist/RegulationNatureValue/generallyBinding
profil podstawowy	teren rolnictwa z zakazem zabudowy teren lasu teren zieleni naturalnej teren wód teren komunikacji teren ogrodów działkowych teren infrastruktury technicznej
geometria	



plan	https://www.gov.pl/zagospodarowanieprzestrzenne/app/AktPlanowaniaPrzestrzennego/PL.ZIPPZP.11425/281803-POG/1POG
strefa planistyczna	PL.ZIPPZP.11425_281803-POG_1POG-634SO_20260312T085408
identifier	https://www.gov.pl/zagospodarowanieprzestrzenne/app/StrefaPlanistyczna/PL.ZIPPZP.11425/281803-POG/1POG-634SO/20260312T085408
przestrzen nazw	PL.ZIPPZP.11425/281803-POG
lokalny id	1POG-634SO
wersja id	20260312T085408
poczatek wersji obiektu	2026-03-12T08:54:08
nazwa	strefa otwarta
oznaczenie	634SO
symbol	SO
obowiazuje od	2025-02-04
obowiazuje do	obecnie
status	w opracowaniu https://inspire.ec.europa.eu/codelist/ProcessStepGeneralValue/elaboration
charakter ustalenia	ogólnie wiążące https://inspire.ec.europa.eu/codelist/RegulationNatureValue/generallyBinding
profil podstawowy	teren rolnictwa z zakazem zabudowy teren lasu teren zieleni naturalnej teren wód teren komunikacji teren ogrodów działkowych teren infrastruktury technicznej
geometria	



plan	https://www.gov.pl/zagospodarowanieprzestrzenne/app/AktPlanowaniaPrzestrzennego/PL.ZIPPZP.11425/281803-POG/1POG
strefa planistyczna	PL.ZIPPZP.11425_281803-POG_1POG-635SO_20260312T085408
identifier	https://www.gov.pl/zagospodarowanieprzestrzenne/app/StrefaPlanistyczna/PL.ZIPPZP.11425/281803-POG/1POG-635SO/20260312T085408
przestrzen nazw	PL.ZIPPZP.11425/281803-POG
lokalny id	1POG-635SO
wersja id	20260312T085408
poczatek wersji obiektu	2026-03-12T08:54:08
nazwa	strefa otwarta
oznaczenie	635SO
symbol	SO
obowiazuje od	2025-02-04
obowiazuje do	obecnie
status	w opracowaniu https://inspire.ec.europa.eu/codelist/ProcessStepGeneralValue/elaboration
charakter ustalenia	ogólnie wiążące https://inspire.ec.europa.eu/codelist/RegulationNatureValue/generallyBinding
profil podstawowy	teren rolnictwa z zakazem zabudowy teren lasu teren zieleni naturalnej teren wód teren komunikacji teren ogrodów działkowych teren infrastruktury technicznej
geometria	



plan	https://www.gov.pl/zagospodarowanieprzestrzenne/app/AktPlanowaniaPrzestrzennego/PL.ZIPPZP.11425/281803-POG/1POG
strefa planistyczna	PL.ZIPPZP.11425_281803-POG_1POG-636SO_20260312T085408
identifier	https://www.gov.pl/zagospodarowanieprzestrzenne/app/StrefaPlanistyczna/PL.ZIPPZP.11425/281803-POG/1POG-636SO/20260312T085408
przestrzen nazw	PL.ZIPPZP.11425/281803-POG
lokalny id	1POG-636SO
wersja id	20260312T085408
poczatek wersji obiektu	2026-03-12T08:54:08
nazwa	strefa otwarta
oznaczenie	636SO
symbol	SO
obowiazuje od	2025-02-04
obowiazuje do	obecnie
status	w opracowaniu https://inspire.ec.europa.eu/codelist/ProcessStepGeneralValue/elaboration
charakter ustalenia	ogólnie wiążące https://inspire.ec.europa.eu/codelist/RegulationNatureValue/generallyBinding
profil podstawowy	teren rolnictwa z zakazem zabudowy teren lasu teren zieleni naturalnej teren wód teren komunikacji teren ogrodów działkowych teren infrastruktury technicznej
geometria	



plan	https://www.gov.pl/zagospodarowanieprzestrzenne/app/AktPlanowaniaPrzestrzennego/PL.ZIPPZP.11425/281803-POG/1POG
strefa planistyczna	PL.ZIPPZP.11425_281803-POG_1POG-637SO_20260312T085408
identifier	https://www.gov.pl/zagospodarowanieprzestrzenne/app/StrefaPlanistyczna/PL.ZIPPZP.11425/281803-POG/1POG-637SO/20260312T085408
przestrzen nazw	PL.ZIPPZP.11425/281803-POG
lokalny id	1POG-637SO
wersja id	20260312T085408
poczatek wersji obiektu	2026-03-12T08:54:08
nazwa	strefa otwarta
oznaczenie	637SO
symbol	SO
obowiazuje od	2025-02-04
obowiazuje do	obecnie
status	w opracowaniu https://inspire.ec.europa.eu/codelist/ProcessStepGeneralValue/elaboration
charakter ustalenia	ogólnie wiążące https://inspire.ec.europa.eu/codelist/RegulationNatureValue/generallyBinding
profil podstawowy	teren rolnictwa z zakazem zabudowy teren lasu teren zieleni naturalnej teren wód teren komunikacji teren ogrodów działkowych teren infrastruktury technicznej
geometria	



plan	https://www.gov.pl/zagospodarowanieprzestrzenne/app/AktPlanowaniaPrzestrzennego/PL.ZIPPZP.11425/281803-POG/1POG

strefa planistyczna	PL.ZIPPZP.11425_281803-POG_1POG-638SO_20260312T085408
identifier	https://www.gov.pl/zagospodarowanieprzestrzenne/app/StrefaPlanistyczna/PL.ZIPPZP.11425/281803-POG/1POG-638SO/20260312T085408
przestrzen nazw	PL.ZIPPZP.11425/281803-POG
lokalny id	1POG-638SO
wersja id	20260312T085408
poczatek wersji obiektu	2026-03-12T08:54:08
nazwa	strefa otwarta
oznaczenie	638SO
symbol	SO
obowiazuje od	2025-02-04
obowiazuje do	obecnie
status	w opracowaniu https://inspire.ec.europa.eu/codelist/ProcessStepGeneralValue/elaboration
charakter ustalenia	ogólnie wiążące https://inspire.ec.europa.eu/codelist/RegulationNatureValue/generallyBinding
profil podstawowy	teren rolnictwa z zakazem zabudowy teren lasu teren zieleni naturalnej teren wód teren komunikacji teren ogrodów działkowych teren infrastruktury technicznej
geometria	



plan	https://www.gov.pl/zagospodarowanieprzestrzenne/app/AktPlanowaniaPrzestrzennego/PL.ZIPPZP.11425/281803-POG/1POG
strefa planistyczna	PL.ZIPPZP.11425_281803-POG_1POG-639SO_20260312T085408
identifier	https://www.gov.pl/zagospodarowanieprzestrzenne/app/StrefaPlanistyczna/PL.ZIPPZP.11425/281803-POG/1POG-639SO/20260312T085408
przestrzen nazw	PL.ZIPPZP.11425/281803-POG
lokalny id	1POG-639SO
wersja id	20260312T085408
poczatek wersji obiektu	2026-03-12T08:54:08
nazwa	strefa otwarta
oznaczenie	639SO
symbol	SO
obowiazuje od	2025-02-04
obowiazuje do	obecnie
status	w opracowaniu https://inspire.ec.europa.eu/codelist/ProcessStepGeneralValue/elaboration
charakter ustalenia	ogólnie wiążące https://inspire.ec.europa.eu/codelist/RegulationNatureValue/generallyBinding
profil podstawowy	teren rolnictwa z zakazem zabudowy teren lasu teren zieleni naturalnej teren wód teren komunikacji teren ogrodów działkowych teren infrastruktury technicznej
geometria	



plan	https://www.gov.pl/zagospodarowanieprzestrzenne/app/AktPlanowaniaPrzestrzennego/PL.ZIPPZP.11425/281803-POG/1POG

strefa planistyczna	PL.ZIPPZP.11425_281803-POG_1POG-640SO_20260312T085408
identifier	https://www.gov.pl/zagospodarowanieprzestrzenne/app/StrefaPlanistyczna/PL.ZIPPZP.11425/281803-POG/1POG-640SO/20260312T085408
przestrzen nazw	PL.ZIPPZP.11425/281803-POG
lokalny id	1POG-640SO
wersja id	20260312T085408
poczatek wersji obiektu	2026-03-12T08:54:08
nazwa	strefa otwarta
oznaczenie	640SO
symbol	SO
obowiazuje od	2025-02-04
obowiazuje do	obecnie
status	w opracowaniu https://inspire.ec.europa.eu/codelist/ProcessStepGeneralValue/elaboration
charakter ustalenia	ogólnie wiążące https://inspire.ec.europa.eu/codelist/RegulationNatureValue/generallyBinding
profil podstawowy	teren rolnictwa z zakazem zabudowy teren lasu teren zieleni naturalnej teren wód teren komunikacji teren ogrodów działkowych teren infrastruktury technicznej
geometria	



plan	https://www.gov.pl/zagospodarowanieprzestrzenne/app/AktPlanowaniaPrzestrzennego/PL.ZIPPZP.11425/281803-POG/1POG
strefa planistyczna	PL.ZIPPZP.11425_281803-POG_1POG-641SO_20260312T085408
identifier	https://www.gov.pl/zagospodarowanieprzestrzenne/app/StrefaPlanistyczna/PL.ZIPPZP.11425/281803-POG/1POG-641SO/20260312T085408
przestrzen nazw	PL.ZIPPZP.11425/281803-POG
lokalny id	1POG-641SO
wersja id	20260312T085408
poczatek wersji obiektu	2026-03-12T08:54:08
nazwa	strefa otwarta
oznaczenie	641SO
symbol	SO
obowiazuje od	2025-02-04
obowiazuje do	obecnie
status	w opracowaniu https://inspire.ec.europa.eu/codelist/ProcessStepGeneralValue/elaboration
charakter ustalenia	ogólnie wiążące https://inspire.ec.europa.eu/codelist/RegulationNatureValue/generallyBinding
profil podstawowy	teren rolnictwa z zakazem zabudowy teren lasu teren zieleni naturalnej teren wód teren komunikacji teren ogrodów działkowych teren infrastruktury technicznej
geometria	



plan	https://www.gov.pl/zagospodarowanieprzestrzenne/app/AktPlanowaniaPrzestrzennego/PL.ZIPPZP.11425/281803-POG/1POG

strefa planistyczna	PL.ZIPPZP.11425_281803-POG_1POG-642SO_20260312T085408
identifier	https://www.gov.pl/zagospodarowanieprzestrzenne/app/StrefaPlanistyczna/PL.ZIPPZP.11425/281803-POG/1POG-642SO/20260312T085408
przestrzen nazw	PL.ZIPPZP.11425/281803-POG
lokalny id	1POG-642SO
wersja id	20260312T085408
poczatek wersji obiektu	2026-03-12T08:54:08
nazwa	strefa otwarta
oznaczenie	642SO
symbol	SO
obowiazuje od	2025-02-04
obowiazuje do	obecnie
status	w opracowaniu https://inspire.ec.europa.eu/codelist/ProcessStepGeneralValue/elaboration
charakter ustalenia	ogólnie wiążące https://inspire.ec.europa.eu/codelist/RegulationNatureValue/generallyBinding
profil podstawowy	teren rolnictwa z zakazem zabudowy teren lasu teren zieleni naturalnej teren wód teren komunikacji teren ogrodów działkowych teren infrastruktury technicznej
geometria	



plan	https://www.gov.pl/zagospodarowanieprzestrzenne/app/AktPlanowaniaPrzestrzennego/PL.ZIPPZP.11425/281803-POG/1POG
strefa planistyczna	PL.ZIPPZP.11425_281803-POG_1POG-643SO_20260312T085408
identifier	https://www.gov.pl/zagospodarowanieprzestrzenne/app/StrefaPlanistyczna/PL.ZIPPZP.11425/281803-POG/1POG-643SO/20260312T085408
przestrzen nazw	PL.ZIPPZP.11425/281803-POG
lokalny id	1POG-643SO
wersja id	20260312T085408
poczatek wersji obiektu	2026-03-12T08:54:08
nazwa	strefa otwarta
oznaczenie	643SO
symbol	SO
obowiazuje od	2025-02-04
obowiazuje do	obecnie
status	w opracowaniu https://inspire.ec.europa.eu/codelist/ProcessStepGeneralValue/elaboration
charakter ustalenia	ogólnie wiążące https://inspire.ec.europa.eu/codelist/RegulationNatureValue/generallyBinding
profil podstawowy	teren rolnictwa z zakazem zabudowy teren lasu teren zieleni naturalnej teren wód teren komunikacji teren ogrodów działkowych teren infrastruktury technicznej
geometria	



plan	https://www.gov.pl/zagospodarowanieprzestrzenne/app/AktPlanowaniaPrzestrzennego/PL.ZIPPZP.11425/281803-POG/1POG
strefa planistyczna	PL.ZIPPZP.11425_281803-POG_1POG-644SO_20260312T085408
identifier	https://www.gov.pl/zagospodarowanieprzestrzenne/app/StrefaPlanistyczna/PL.ZIPPZP.11425/281803-POG/1POG-644SO/20260312T085408
przestrzen nazw	PL.ZIPPZP.11425/281803-POG
lokalny id	1POG-644SO
wersja id	20260312T085408
poczatek wersji obiektu	2026-03-12T08:54:08
nazwa	strefa otwarta
oznaczenie	644SO
symbol	SO
obowiazuje od	2025-02-04
obowiazuje do	obecnie
status	w opracowaniu https://inspire.ec.europa.eu/codelist/ProcessStepGeneralValue/elaboration
charakter ustalenia	ogólnie wiążące https://inspire.ec.europa.eu/codelist/RegulationNatureValue/generallyBinding
profil podstawowy	teren rolnictwa z zakazem zabudowy teren lasu teren zieleni naturalnej teren wód teren komunikacji teren ogrodów działkowych teren infrastruktury technicznej
geometria	



plan	https://www.gov.pl/zagospodarowanieprzestrzenne/app/AktPlanowaniaPrzestrzennego/PL.ZIPPZP.11425/281803-POG/1POG
strefa planistyczna	PL.ZIPPZP.11425_281803-POG_1POG-645SO_20260618T062205
identifier	https://www.gov.pl/zagospodarowanieprzestrzenne/app/StrefaPlanistyczna/PL.ZIPPZP.11425/281803-POG/1POG-645SO/20260618T062205
przestrzen nazw	PL.ZIPPZP.11425/281803-POG
lokalny id	1POG-645SO
wersja id	20260618T062205
poczatek wersji obiektu	2026-06-18T06:22:05
nazwa	strefa otwarta
oznaczenie	645SO
symbol	SO
obowiazuje od	2025-02-04
obowiazuje do	obecnie
status	w opracowaniu https://inspire.ec.europa.eu/codelist/ProcessStepGeneralValue/elaboration
charakter ustalenia	ogólnie wiążące https://inspire.ec.europa.eu/codelist/RegulationNatureValue/generallyBinding
profil podstawowy	teren rolnictwa z zakazem zabudowy teren lasu teren zieleni naturalnej teren wód teren komunikacji teren ogrodów działkowych teren infrastruktury technicznej
geometria	



plan	https://www.gov.pl/zagospodarowanieprzestrzenne/app/AktPlanowaniaPrzestrzennego/PL.ZIPPZP.11425/281803-POG/1POG

strefa planistyczna	PL.ZIPPZP.11425_281803-POG_1POG-646SO_20260312T085408
identifier	https://www.gov.pl/zagospodarowanieprzestrzenne/app/StrefaPlanistyczna/PL.ZIPPZP.11425/281803-POG/1POG-646SO/20260312T085408
przestrzen nazw	PL.ZIPPZP.11425/281803-POG
lokalny id	1POG-646SO
wersja id	20260312T085408
poczatek wersji obiektu	2026-03-12T08:54:08
nazwa	strefa otwarta
oznaczenie	646SO
symbol	SO
obowiazuje od	2025-02-04
obowiazuje do	obecnie
status	w opracowaniu https://inspire.ec.europa.eu/codelist/ProcessStepGeneralValue/elaboration
charakter ustalenia	ogólnie wiążące https://inspire.ec.europa.eu/codelist/RegulationNatureValue/generallyBinding
profil podstawowy	teren rolnictwa z zakazem zabudowy teren lasu teren zieleni naturalnej teren wód teren komunikacji teren ogrodów działkowych teren infrastruktury technicznej
geometria	



plan	https://www.gov.pl/zagospodarowanieprzestrzenne/app/AktPlanowaniaPrzestrzennego/PL.ZIPPZP.11425/281803-POG/1POG
strefa planistyczna	PL.ZIPPZP.11425_281803-POG_1POG-647SO_20260312T085408
identifier	https://www.gov.pl/zagospodarowanieprzestrzenne/app/StrefaPlanistyczna/PL.ZIPPZP.11425/281803-POG/1POG-647SO/20260312T085408
przestrzen nazw	PL.ZIPPZP.11425/281803-POG
lokalny id	1POG-647SO
wersja id	20260312T085408
poczatek wersji obiektu	2026-03-12T08:54:08
nazwa	strefa otwarta
oznaczenie	647SO
symbol	SO
obowiazuje od	2025-02-04
obowiazuje do	obecnie
status	w opracowaniu https://inspire.ec.europa.eu/codelist/ProcessStepGeneralValue/elaboration
charakter ustalenia	ogólnie wiążące https://inspire.ec.europa.eu/codelist/RegulationNatureValue/generallyBinding
profil podstawowy	teren rolnictwa z zakazem zabudowy teren lasu teren zieleni naturalnej teren wód teren komunikacji teren ogrodów działkowych teren infrastruktury technicznej
geometria	

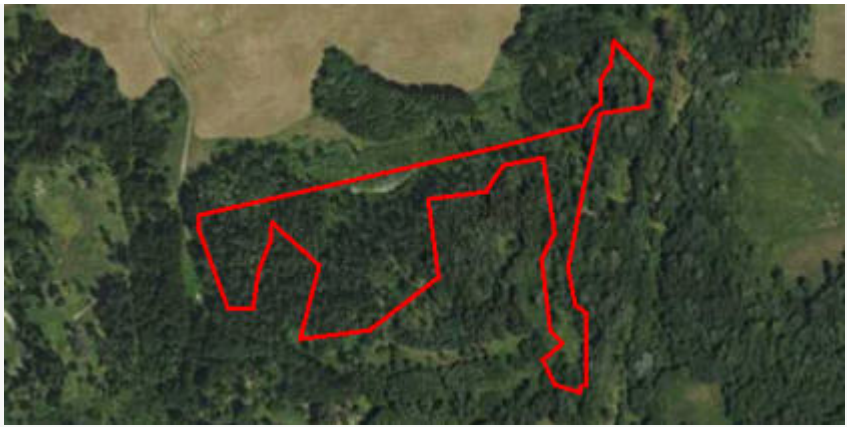

plan	https://www.gov.pl/zagospodarowanieprzestrzenne/app/AktPlanowaniaPrzestrzennego/PL.ZIPPZP.11425/281803-POG/1POG
strefa planistyczna	PL.ZIPPZP.11425_281803-POG_1POG-648SO_20260312T085408
identifier	https://www.gov.pl/zagospodarowanieprzestrzenne/app/StrefaPlanistyczna/PL.ZIPPZP.11425/281803-POG/1POG-648SO/20260312T085408
przestrzen nazw	PL.ZIPPZP.11425/281803-POG
lokalny id	1POG-648SO
wersja id	20260312T085408
poczatek wersji obiektu	2026-03-12T08:54:08
nazwa	strefa otwarta
oznaczenie	648SO
symbol	SO
obowiazuje od	2025-02-04
obowiazuje do	obecnie
status	w opracowaniu https://inspire.ec.europa.eu/codelist/ProcessStepGeneralValue/elaboration
charakter ustalenia	ogólnie wiążące https://inspire.ec.europa.eu/codelist/RegulationNatureValue/generallyBinding
profil podstawowy	teren rolnictwa z zakazem zabudowy teren lasu teren zieleni naturalnej teren wód teren komunikacji teren ogrodów działkowych teren infrastruktury technicznej
geometria	



plan	https://www.gov.pl/zagospodarowanieprzestrzenne/app/AktPlanowaniaPrzestrzennego/PL.ZIPPZP.11425/281803-POG/1POG
strefa planistyczna	PL.ZIPPZP.11425_281803-POG_1POG-649SO_20260312T085408
identifier	https://www.gov.pl/zagospodarowanieprzestrzenne/app/StrefaPlanistyczna/PL.ZIPPZP.11425/281803-POG/1POG-649SO/20260312T085408
przestrzen nazw	PL.ZIPPZP.11425/281803-POG
lokalny id	1POG-649SO
wersja id	20260312T085408
poczatek wersji obiektu	2026-03-12T08:54:08
nazwa	strefa otwarta
oznaczenie	649SO
symbol	SO
obowiazuje od	2025-02-04
obowiazuje do	obecnie
status	w opracowaniu https://inspire.ec.europa.eu/codelist/ProcessStepGeneralValue/elaboration
charakter ustalenia	ogólnie wiążące https://inspire.ec.europa.eu/codelist/RegulationNatureValue/generallyBinding
profil podstawowy	teren rolnictwa z zakazem zabudowy teren lasu teren zieleni naturalnej teren wód teren komunikacji teren ogrodów działkowych teren infrastruktury technicznej
geometria	



plan	https://www.gov.pl/zagospodarowanieprzestrzenne/app/AktPlanowaniaPrzestrzennego/PL.ZIPPZP.11425/281803-POG/1POG

strefa planistyczna	PL.ZIPPZP.11425_281803-POG_1POG-650SO_20260312T085408
identifier	https://www.gov.pl/zagospodarowanieprzestrzenne/app/StrefaPlanistyczna/PL.ZIPPZP.11425/281803-POG/1POG-650SO/20260312T085408
przestrzen nazw	PL.ZIPPZP.11425/281803-POG
lokalny id	1POG-650SO
wersja id	20260312T085408
poczatek wersji obiektu	2026-03-12T08:54:08
nazwa	strefa otwarta
oznaczenie	650SO
symbol	SO
obowiazuje od	2025-02-04
obowiazuje do	obecnie
status	w opracowaniu https://inspire.ec.europa.eu/codelist/ProcessStepGeneralValue/elaboration
charakter ustalenia	ogólnie wiążące https://inspire.ec.europa.eu/codelist/RegulationNatureValue/generallyBinding
profil podstawowy	teren rolnictwa z zakazem zabudowy teren lasu teren zieleni naturalnej teren wód teren komunikacji teren ogrodów działkowych teren infrastruktury technicznej
geometria	



plan	https://www.gov.pl/zagospodarowanieprzestrzenne/app/AktPlanowaniaPrzestrzennego/PL.ZIPPZP.11425/281803-POG/1POG
strefa planistyczna	PL.ZIPPZP.11425_281803-POG_1POG-651SO_20260312T085408
identifier	https://www.gov.pl/zagospodarowanieprzestrzenne/app/StrefaPlanistyczna/PL.ZIPPZP.11425/281803-POG/1POG-651SO/20260312T085408
przestrzen nazw	PL.ZIPPZP.11425/281803-POG
lokalny id	1POG-651SO
wersja id	20260312T085408
poczatek wersji obiektu	2026-03-12T08:54:08
nazwa	strefa otwarta
oznaczenie	651SO
symbol	SO
obowiazuje od	2025-02-04
obowiazuje do	obecnie
status	w opracowaniu https://inspire.ec.europa.eu/codelist/ProcessStepGeneralValue/elaboration
charakter ustalenia	ogólnie wiążące https://inspire.ec.europa.eu/codelist/RegulationNatureValue/generallyBinding
profil podstawowy	teren rolnictwa z zakazem zabudowy teren lasu teren zieleni naturalnej teren wód teren komunikacji teren ogrodów działkowych teren infrastruktury technicznej
profil dodatkowy	teren elektrowni słonecznej teren elektrowni geotermalnej teren elektrowni wodnej teren biogazowni teren zieleni urządzonej
geometria	



plan	https://www.gov.pl/zagospodarowanieprzestrzenne/app/AktPlanowaniaPrzestrzennego/PL.ZIPPZP.11425/281803-POG/1POG

strefa planistyczna	PL.ZIPPZP.11425_281803-POG_1POG-652SO_20260312T085408
identifier	https://www.gov.pl/zagospodarowanieprzestrzenne/app/StrefaPlanistyczna/PL.ZIPPZP.11425/281803-POG/1POG-652SO/20260312T085408
przestrzen nazw	PL.ZIPPZP.11425/281803-POG
lokalny id	1POG-652SO
wersja id	20260312T085408
poczatek wersji obiektu	2026-03-12T08:54:08
nazwa	strefa otwarta
oznaczenie	652SO
symbol	SO
obowiazuje od	2025-02-04
obowiazuje do	obecnie
status	w opracowaniu https://inspire.ec.europa.eu/codelist/ProcessStepGeneralValue/elaboration
charakter ustalenia	ogólnie wiążące https://inspire.ec.europa.eu/codelist/RegulationNatureValue/generallyBinding
profil podstawowy	teren rolnictwa z zakazem zabudowy teren lasu teren zieleni naturalnej teren wód teren komunikacji teren ogrodów działkowych teren infrastruktury technicznej
geometria	



plan	https://www.gov.pl/zagospodarowanieprzestrzenne/app/AktPlanowaniaPrzestrzennego/PL.ZIPPZP.11425/281803-POG/1POG
strefa planistyczna	PL.ZIPPZP.11425_281803-POG_1POG-653SO_20260312T130918
identifier	https://www.gov.pl/zagospodarowanieprzestrzenne/app/StrefaPlanistyczna/PL.ZIPPZP.11425/281803-POG/1POG-653SO/20260312T130918
przestrzen nazw	PL.ZIPPZP.11425/281803-POG
lokalny id	1POG-653SO
wersja id	20260312T130918
poczatek wersji obiektu	2026-03-12T13:09:18
nazwa	strefa otwarta
oznaczenie	653SO
symbol	SO
obowiazuje od	2025-02-04
obowiazuje do	obecnie
status	w opracowaniu https://inspire.ec.europa.eu/codelist/ProcessStepGeneralValue/elaboration
charakter ustalenia	ogólnie wiążące https://inspire.ec.europa.eu/codelist/RegulationNatureValue/generallyBinding
profil podstawowy	teren rolnictwa z zakazem zabudowy teren lasu teren zieleni naturalnej teren wód teren komunikacji teren ogrodów działkowych teren infrastruktury technicznej
geometria	



plan	https://www.gov.pl/zagospodarowanieprzestrzenne/app/AktPlanowaniaPrzestrzennego/PL.ZIPPZP.11425/281803-POG/1POG

strefa planistyczna	PL.ZIPPZP.11425_281803-POG_1POG-654SO_20260312T093136
identifier	https://www.gov.pl/zagospodarowanieprzestrzenne/app/StrefaPlanistyczna/PL.ZIPPZP.11425/281803-POG/1POG-654SO/20260312T093136
przestrzen nazw	PL.ZIPPZP.11425/281803-POG
lokalny id	1POG-654SO
wersja id	20260312T093136
poczatek wersji obiektu	2026-03-12T09:31:36
nazwa	strefa otwarta
oznaczenie	654SO
symbol	SO
obowiazuje od	2025-02-04
obowiazuje do	obecnie
status	w opracowaniu https://inspire.ec.europa.eu/codelist/ProcessStepGeneralValue/elaboration
charakter ustalenia	ogólnie wiążące https://inspire.ec.europa.eu/codelist/RegulationNatureValue/generallyBinding
profil podstawowy	teren rolnictwa z zakazem zabudowy teren lasu teren zieleni naturalnej teren wód teren komunikacji teren ogrodów działkowych teren infrastruktury technicznej
geometria	



plan	https://www.gov.pl/zagospodarowanieprzestrzenne/app/AktPlanowaniaPrzestrzennego/PL.ZIPPZP.11425/281803-POG/1POG
strefa planistyczna	PL.ZIPPZP.11425_281803-POG_1POG-655SO_20260312T085408
identifier	https://www.gov.pl/zagospodarowanieprzestrzenne/app/StrefaPlanistyczna/PL.ZIPPZP.11425/281803-POG/1POG-655SO/20260312T085408
przestrzen nazw	PL.ZIPPZP.11425/281803-POG
lokalny id	1POG-655SO
wersja id	20260312T085408
poczatek wersji obiektu	2026-03-12T08:54:08
nazwa	strefa otwarta
oznaczenie	655SO
symbol	SO
obowiazuje od	2025-02-04
obowiazuje do	obecnie
status	w opracowaniu https://inspire.ec.europa.eu/codelist/ProcessStepGeneralValue/elaboration
charakter ustalenia	ogólnie wiążące https://inspire.ec.europa.eu/codelist/RegulationNatureValue/generallyBinding
profil podstawowy	teren rolnictwa z zakazem zabudowy teren lasu teren zieleni naturalnej teren wód teren komunikacji teren ogrodów działkowych teren infrastruktury technicznej
geometria	



plan	https://www.gov.pl/zagospodarowanieprzestrzenne/app/AktPlanowaniaPrzestrzennego/PL.ZIPPZP.11425/281803-POG/1POG
strefa planistyczna	PL.ZIPPZP.11425_281803-POG_1POG-656SO_20260312T085408
identifier	https://www.gov.pl/zagospodarowanieprzestrzenne/app/StrefaPlanistyczna/PL.ZIPPZP.11425/281803-POG/1POG-656SO/20260312T085408
przestrzen nazw	PL.ZIPPZP.11425/281803-POG
lokalny id	1POG-656SO
wersja id	20260312T085408
poczatek wersji obiektu	2026-03-12T08:54:08
nazwa	strefa otwarta
oznaczenie	656SO
symbol	SO
obowiazuje od	2025-02-04
obowiazuje do	obecnie
status	w opracowaniu https://inspire.ec.europa.eu/codelist/ProcessStepGeneralValue/elaboration
charakter ustalenia	ogólnie wiążące https://inspire.ec.europa.eu/codelist/RegulationNatureValue/generallyBinding
profil podstawowy	teren rolnictwa z zakazem zabudowy teren lasu teren zieleni naturalnej teren wód teren komunikacji teren ogrodów działkowych teren infrastruktury technicznej
geometria	



plan	https://www.gov.pl/zagospodarowanieprzestrzenne/app/AktPlanowaniaPrzestrzennego/PL.ZIPPZP.11425/281803-POG/1POG

strefa planistyczna	PL.ZIPPZP.11425_281803-POG_1POG-657SO_20260312T085408
identifier	https://www.gov.pl/zagospodarowanieprzestrzenne/app/StrefaPlanistyczna/PL.ZIPPZP.11425/281803-POG/1POG-657SO/20260312T085408
przestrzen nazw	PL.ZIPPZP.11425/281803-POG
lokalny id	1POG-657SO
wersja id	20260312T085408
poczatek wersji obiektu	2026-03-12T08:54:08
nazwa	strefa otwarta
oznaczenie	657SO
symbol	SO
obowiazuje od	2025-02-04
obowiazuje do	obecnie
status	w opracowaniu https://inspire.ec.europa.eu/codelist/ProcessStepGeneralValue/elaboration
charakter ustalenia	ogólnie wiążące https://inspire.ec.europa.eu/codelist/RegulationNatureValue/generallyBinding
profil podstawowy	teren rolnictwa z zakazem zabudowy teren lasu teren zieleni naturalnej teren wód teren komunikacji teren ogrodów działkowych teren infrastruktury technicznej
geometria	



plan	https://www.gov.pl/zagospodarowanieprzestrzenne/app/AktPlanowaniaPrzestrzennego/PL.ZIPPZP.11425/281803-POG/1POG
strefa planistyczna	PL.ZIPPZP.11425_281803-POG_1POG-658SO_20260415T115307
identifier	https://www.gov.pl/zagospodarowanieprzestrzenne/app/StrefaPlanistyczna/PL.ZIPPZP.11425/281803-POG/1POG-658SO/20260415T115307
przestrzen nazw	PL.ZIPPZP.11425/281803-POG
lokalny id	1POG-658SO
wersja id	20260415T115307
poczatek wersji obiektu	2026-04-15T11:53:07
nazwa	strefa otwarta
oznaczenie	658SO
symbol	SO
obowiazuje od	2025-02-04
obowiazuje do	obecnie
status	w opracowaniu https://inspire.ec.europa.eu/codelist/ProcessStepGeneralValue/elaboration
charakter ustalenia	ogólnie wiążące https://inspire.ec.europa.eu/codelist/RegulationNatureValue/generallyBinding
profil podstawowy	teren rolnictwa z zakazem zabudowy teren lasu teren zieleni naturalnej teren wód teren komunikacji teren ogrodów działkowych teren infrastruktury technicznej
geometria	



plan	https://www.gov.pl/zagospodarowanieprzestrzenne/app/AktPlanowaniaPrzestrzennego/PL.ZIPPZP.11425/281803-POG/1POG
strefa planistyczna	PL.ZIPPZP.11425_281803-POG_1POG-659SO_20260312T085408
identifier	https://www.gov.pl/zagospodarowanieprzestrzenne/app/StrefaPlanistyczna/PL.ZIPPZP.11425/281803-POG/1POG-659SO/20260312T085408
przestrzen nazw	PL.ZIPPZP.11425/281803-POG
lokalny id	1POG-659SO
wersja id	20260312T085408
poczatek wersji obiektu	2026-03-12T08:54:08
nazwa	strefa otwarta
oznaczenie	659SO
symbol	SO
obowiazuje od	2025-02-04
obowiazuje do	obecnie
status	w opracowaniu https://inspire.ec.europa.eu/codelist/ProcessStepGeneralValue/elaboration
charakter ustalenia	ogólnie wiążące https://inspire.ec.europa.eu/codelist/RegulationNatureValue/generallyBinding
profil podstawowy	teren rolnictwa z zakazem zabudowy teren lasu teren zieleni naturalnej teren wód teren komunikacji teren ogrodów działkowych teren infrastruktury technicznej
geometria	



plan	https://www.gov.pl/zagospodarowanieprzestrzenne/app/AktPlanowaniaPrzestrzennego/PL.ZIPPZP.11425/281803-POG/1POG
strefa planistyczna	PL.ZIPPZP.11425_281803-POG_1POG-660SO_20260618T073056
identifier	https://www.gov.pl/zagospodarowanieprzestrzenne/app/StrefaPlanistyczna/PL.ZIPPZP.11425/281803-POG/1POG-660SO/20260618T073056
przestrzen nazw	PL.ZIPPZP.11425/281803-POG
lokalny id	1POG-660SO
wersja id	20260618T073056
poczatek wersji obiektu	2026-06-18T07:30:56
nazwa	strefa otwarta
oznaczenie	660SO
symbol	SO
obowiazuje od	2025-02-04
obowiazuje do	obecnie
status	w opracowaniu https://inspire.ec.europa.eu/codelist/ProcessStepGeneralValue/elaboration
charakter ustalenia	ogólnie wiążące https://inspire.ec.europa.eu/codelist/RegulationNatureValue/generallyBinding
profil podstawowy	teren rolnictwa z zakazem zabudowy teren lasu teren zieleni naturalnej teren wód teren komunikacji teren ogrodów działkowych teren infrastruktury technicznej
geometria	



plan	https://www.gov.pl/zagospodarowanieprzestrzenne/app/AktPlanowaniaPrzestrzennego/PL.ZIPPZP.11425/281803-POG/1POG

strefa planistyczna	PL.ZIPPZP.11425_281803-POG_1POG-661SO_20260312T085408
identifier	https://www.gov.pl/zagospodarowanieprzestrzenne/app/StrefaPlanistyczna/PL.ZIPPZP.11425/281803-POG/1POG-661SO/20260312T085408
przestrzen nazw	PL.ZIPPZP.11425/281803-POG
lokalny id	1POG-661SO
wersja id	20260312T085408
poczatek wersji obiektu	2026-03-12T08:54:08
nazwa	strefa otwarta
oznaczenie	661SO
symbol	SO
obowiazuje od	2025-02-04
obowiazuje do	obecnie
status	w opracowaniu https://inspire.ec.europa.eu/codelist/ProcessStepGeneralValue/elaboration
charakter ustalenia	ogólnie wiążące https://inspire.ec.europa.eu/codelist/RegulationNatureValue/generallyBinding
profil podstawowy	teren rolnictwa z zakazem zabudowy teren lasu teren zieleni naturalnej teren wód teren komunikacji teren ogrodów działkowych teren infrastruktury technicznej
geometria	



plan	https://www.gov.pl/zagospodarowanieprzestrzenne/app/AktPlanowaniaPrzestrzennego/PL.ZIPPZP.11425/281803-POG/1POG

strefa planistyczna	PL.ZIPPZP.11425_281803-POG_1POG-662SO_20260313T100532
identifier	https://www.gov.pl/zagospodarowanieprzestrzenne/app/StrefaPlanistyczna/PL.ZIPPZP.11425/281803-POG/1POG-662SO/20260313T100532
przestrzen nazw	PL.ZIPPZP.11425/281803-POG
lokalny id	1POG-662SO
wersja id	20260313T100532
poczatek wersji obiektu	2026-03-13T10:05:32
nazwa	strefa otwarta
oznaczenie	662SO
symbol	SO
obowiazuje od	2025-02-04
obowiazuje do	obecnie
status	w opracowaniu https://inspire.ec.europa.eu/codelist/ProcessStepGeneralValue/elaboration
charakter ustalenia	ogólnie wiążące https://inspire.ec.europa.eu/codelist/RegulationNatureValue/generallyBinding
profil podstawowy	teren rolnictwa z zakazem zabudowy teren lasu teren zieleni naturalnej teren wód teren komunikacji teren ogrodów działkowych teren infrastruktury technicznej
geometria	



plan	https://www.gov.pl/zagospodarowanieprzestrzenne/app/AktPlanowaniaPrzestrzennego/PL.ZIPPZP.11425/281803-POG/1POG

strefa planistyczna	PL.ZIPPZP.11425_281803-POG_1POG-663SO_20260312T085408
identifier	https://www.gov.pl/zagospodarowanieprzestrzenne/app/StrefaPlanistyczna/PL.ZIPPZP.11425/281803-POG/1POG-663SO/20260312T085408
przestrzen nazw	PL.ZIPPZP.11425/281803-POG
lokalny id	1POG-663SO
wersja id	20260312T085408
poczatek wersji obiektu	2026-03-12T08:54:08
nazwa	strefa otwarta
oznaczenie	663SO
symbol	SO
obowiazuje od	2025-02-04
obowiazuje do	obecnie
status	w opracowaniu https://inspire.ec.europa.eu/codelist/ProcessStepGeneralValue/elaboration
charakter ustalenia	ogólnie wiążące https://inspire.ec.europa.eu/codelist/RegulationNatureValue/generallyBinding
profil podstawowy	teren rolnictwa z zakazem zabudowy teren lasu teren zieleni naturalnej teren wód teren komunikacji teren ogrodów działkowych teren infrastruktury technicznej
geometria	



plan	https://www.gov.pl/zagospodarowanieprzestrzenne/app/AktPlanowaniaPrzestrzennego/PL.ZIPPZP.11425/281803-POG/1POG

strefa planistyczna	PL.ZIPPZP.11425_281803-POG_1POG-664SO_20260618T072922
identifier	https://www.gov.pl/zagospodarowanieprzestrzenne/app/StrefaPlanistyczna/PL.ZIPPZP.11425/281803-POG/1POG-664SO/20260618T072922
przestrzen nazw	PL.ZIPPZP.11425/281803-POG
lokalny id	1POG-664SO
wersja id	20260618T072922
poczatek wersji obiektu	2026-06-18T07:29:22
nazwa	strefa otwarta
oznaczenie	664SO
symbol	SO
obowiazuje od	2025-02-04
obowiazuje do	obecnie
status	w opracowaniu https://inspire.ec.europa.eu/codelist/ProcessStepGeneralValue/elaboration
charakter ustalenia	ogólnie wiążące https://inspire.ec.europa.eu/codelist/RegulationNatureValue/generallyBinding
profil podstawowy	teren rolnictwa z zakazem zabudowy teren lasu teren zieleni naturalnej teren wód teren komunikacji teren ogrodów działkowych teren infrastruktury technicznej
geometria	



plan	https://www.gov.pl/zagospodarowanieprzestrzenne/app/AktPlanowaniaPrzestrzennego/PL.ZIPPZP.11425/281803-POG/1POG

strefa planistyczna	PL.ZIPPZP.11425_281803-POG_1POG-665SO_20260312T085408
identifier	https://www.gov.pl/zagospodarowanieprzestrzenne/app/StrefaPlanistyczna/PL.ZIPPZP.11425/281803-POG/1POG-665SO/20260312T085408
przestrzen nazw	PL.ZIPPZP.11425/281803-POG
lokalny id	1POG-665SO
wersja id	20260312T085408
poczatek wersji obiektu	2026-03-12T08:54:08
nazwa	strefa otwarta
oznaczenie	665SO
symbol	SO
obowiazuje od	2025-02-04
obowiazuje do	obecnie
status	w opracowaniu https://inspire.ec.europa.eu/codelist/ProcessStepGeneralValue/elaboration
charakter ustalenia	ogólnie wiążące https://inspire.ec.europa.eu/codelist/RegulationNatureValue/generallyBinding
profil podstawowy	teren rolnictwa z zakazem zabudowy teren lasu teren zieleni naturalnej teren wód teren komunikacji teren ogrodów działkowych teren infrastruktury technicznej
geometria	



plan	https://www.gov.pl/zagospodarowanieprzestrzenne/app/AktPlanowaniaPrzestrzennego/PL.ZIPPZP.11425/281803-POG/1POG

strefa planistyczna	PL.ZIPPZP.11425_281803-POG_1POG-666SO_20260312T085408
identifier	https://www.gov.pl/zagospodarowanieprzestrzenne/app/StrefaPlanistyczna/PL.ZIPPZP.11425/281803-POG/1POG-666SO/20260312T085408
przestrzen nazw	PL.ZIPPZP.11425/281803-POG
lokalny id	1POG-666SO
wersja id	20260312T085408
poczatek wersji obiektu	2026-03-12T08:54:08
nazwa	strefa otwarta
oznaczenie	666SO
symbol	SO
obowiazuje od	2025-02-04
obowiazuje do	obecnie
status	w opracowaniu https://inspire.ec.europa.eu/codelist/ProcessStepGeneralValue/elaboration
charakter ustalenia	ogólnie wiążące https://inspire.ec.europa.eu/codelist/RegulationNatureValue/generallyBinding
profil podstawowy	teren rolnictwa z zakazem zabudowy teren lasu teren zieleni naturalnej teren wód teren komunikacji teren ogrodów działkowych teren infrastruktury technicznej
geometria	



plan	https://www.gov.pl/zagospodarowanieprzestrzenne/app/AktPlanowaniaPrzestrzennego/PL.ZIPPZP.11425/281803-POG/1POG
strefa planistyczna	PL.ZIPPZP.11425_281803-POG_1POG-667SO_20260408T131915
identifier	https://www.gov.pl/zagospodarowanieprzestrzenne/app/StrefaPlanistyczna/PL.ZIPPZP.11425/281803-POG/1POG-667SO/20260408T131915
przestrzen nazw	PL.ZIPPZP.11425/281803-POG
lokalny id	1POG-667SO
wersja id	20260408T131915
poczatek wersji obiektu	2026-04-08T13:19:15
nazwa	strefa otwarta
oznaczenie	667SO
symbol	SO
obowiazuje od	2025-02-04
obowiazuje do	obecnie
status	w opracowaniu https://inspire.ec.europa.eu/codelist/ProcessStepGeneralValue/elaboration
charakter ustalenia	ogólnie wiążące https://inspire.ec.europa.eu/codelist/RegulationNatureValue/generallyBinding
profil podstawowy	teren rolnictwa z zakazem zabudowy teren lasu teren zieleni naturalnej teren wód teren komunikacji teren ogrodów działkowych teren infrastruktury technicznej
geometria	



plan	https://www.gov.pl/zagospodarowanieprzestrzenne/app/AktPlanowaniaPrzestrzennego/PL.ZIPPZP.11425/281803-POG/1POG

strefa planistyczna	PL.ZIPPZP.11425_281803-POG_1POG-668SO_20260312T085408
identifier	https://www.gov.pl/zagospodarowanieprzestrzenne/app/StrefaPlanistyczna/PL.ZIPPZP.11425/281803-POG/1POG-668SO/20260312T085408
przestrzen nazw	PL.ZIPPZP.11425/281803-POG
lokalny id	1POG-668SO
wersja id	20260312T085408
poczatek wersji obiektu	2026-03-12T08:54:08
nazwa	strefa otwarta
oznaczenie	668SO
symbol	SO
obowiazuje od	2025-02-04
obowiazuje do	obecnie
status	w opracowaniu https://inspire.ec.europa.eu/codelist/ProcessStepGeneralValue/elaboration
charakter ustalenia	ogólnie wiążące https://inspire.ec.europa.eu/codelist/RegulationNatureValue/generallyBinding
profil podstawowy	teren rolnictwa z zakazem zabudowy teren lasu teren zieleni naturalnej teren wód teren komunikacji teren ogrodów działkowych teren infrastruktury technicznej
geometria	



plan	https://www.gov.pl/zagospodarowanieprzestrzenne/app/AktPlanowaniaPrzestrzennego/PL.ZIPPZP.11425/281803-POG/1POG
strefa planistyczna	PL.ZIPPZP.11425_281803-POG_1POG-669SO_20260312T103018
identifier	https://www.gov.pl/zagospodarowanieprzestrzenne/app/StrefaPlanistyczna/PL.ZIPPZP.11425/281803-POG/1POG-669SO/20260312T103018
przestrzen nazw	PL.ZIPPZP.11425/281803-POG
lokalny id	1POG-669SO
wersja id	20260312T103018
poczatek wersji obiektu	2026-03-12T10:30:18
nazwa	strefa otwarta
oznaczenie	669SO
symbol	SO
obowiazuje od	2025-02-04
obowiazuje do	obecnie
status	w opracowaniu https://inspire.ec.europa.eu/codelist/ProcessStepGeneralValue/elaboration
charakter ustalenia	ogólnie wiążące https://inspire.ec.europa.eu/codelist/RegulationNatureValue/generallyBinding
profil podstawowy	teren rolnictwa z zakazem zabudowy teren lasu teren zieleni naturalnej teren wód teren komunikacji teren ogrodów działkowych teren infrastruktury technicznej
geometria	



plan	https://www.gov.pl/zagospodarowanieprzestrzenne/app/AktPlanowaniaPrzestrzennego/PL.ZIPPZP.11425/281803-POG/1POG
strefa planistyczna	PL.ZIPPZP.11425_281803-POG_1POG-670SO_20260312T085408
identifier	https://www.gov.pl/zagospodarowanieprzestrzenne/app/StrefaPlanistyczna/PL.ZIPPZP.11425/281803-POG/1POG-670SO/20260312T085408
przestrzen nazw	PL.ZIPPZP.11425/281803-POG
lokalny id	1POG-670SO
wersja id	20260312T085408
poczatek wersji obiektu	2026-03-12T08:54:08
nazwa	strefa otwarta
oznaczenie	670SO
symbol	SO
obowiazuje od	2025-02-04
obowiazuje do	obecnie
status	w opracowaniu https://inspire.ec.europa.eu/codelist/ProcessStepGeneralValue/elaboration
charakter ustalenia	ogólnie wiążące https://inspire.ec.europa.eu/codelist/RegulationNatureValue/generallyBinding
profil podstawowy	teren rolnictwa z zakazem zabudowy teren lasu teren zieleni naturalnej teren wód teren komunikacji teren ogrodów działkowych teren infrastruktury technicznej
geometria	



plan	https://www.gov.pl/zagospodarowanieprzestrzenne/app/AktPlanowaniaPrzestrzennego/PL.ZIPPZP.11425/281803-POG/1POG
strefa planistyczna	PL.ZIPPZP.11425_281803-POG_1POG-671SO_20260618T120654
identifier	https://www.gov.pl/zagospodarowanieprzestrzenne/app/StrefaPlanistyczna/PL.ZIPPZP.11425/281803-POG/1POG-671SO/20260618T120654
przestrzen nazw	PL.ZIPPZP.11425/281803-POG
lokalny id	1POG-671SO
wersja id	20260618T120654
poczatek wersji obiektu	2026-06-18T12:06:54
nazwa	strefa otwarta
oznaczenie	671SO
symbol	SO
obowiazuje od	2025-02-04
obowiazuje do	obecnie
status	w opracowaniu https://inspire.ec.europa.eu/codelist/ProcessStepGeneralValue/elaboration
charakter ustalenia	ogólnie wiążące https://inspire.ec.europa.eu/codelist/RegulationNatureValue/generallyBinding
profil podstawowy	teren rolnictwa z zakazem zabudowy teren lasu teren zieleni naturalnej teren wód teren komunikacji teren ogrodów działkowych teren infrastruktury technicznej
geometria	



plan	https://www.gov.pl/zagospodarowanieprzestrzenne/app/AktPlanowaniaPrzestrzennego/PL.ZIPPZP.11425/281803-POG/1POG
strefa planistyczna	PL.ZIPPZP.11425_281803-POG_1POG-672SO_20260312T085408
identifier	https://www.gov.pl/zagospodarowanieprzestrzenne/app/StrefaPlanistyczna/PL.ZIPPZP.11425/281803-POG/1POG-672SO/20260312T085408
przestrzen nazw	PL.ZIPPZP.11425/281803-POG
lokalny id	1POG-672SO
wersja id	20260312T085408
poczatek wersji obiektu	2026-03-12T08:54:08
nazwa	strefa otwarta
oznaczenie	672SO
symbol	SO
obowiazuje od	2025-02-04
obowiazuje do	obecnie
status	w opracowaniu https://inspire.ec.europa.eu/codelist/ProcessStepGeneralValue/elaboration
charakter ustalenia	ogólnie wiążące https://inspire.ec.europa.eu/codelist/RegulationNatureValue/generallyBinding
profil podstawowy	teren rolnictwa z zakazem zabudowy teren lasu teren zieleni naturalnej teren wód teren komunikacji teren ogrodów działkowych teren infrastruktury technicznej
geometria	



plan	https://www.gov.pl/zagospodarowanieprzestrzenne/app/AktPlanowaniaPrzestrzennego/PL.ZIPPZP.11425/281803-POG/1POG
strefa planistyczna	PL.ZIPPZP.11425_281803-POG_1POG-673SO_20260313T115516
identifier	https://www.gov.pl/zagospodarowanieprzestrzenne/app/StrefaPlanistyczna/PL.ZIPPZP.11425/281803-POG/1POG-673SO/20260313T115516
przestrzen nazw	PL.ZIPPZP.11425/281803-POG
lokalny id	1POG-673SO
wersja id	20260313T115516
poczatek wersji obiektu	2026-03-13T11:55:16
nazwa	strefa otwarta
oznaczenie	673SO
symbol	SO
obowiazuje od	2025-02-04
obowiazuje do	obecnie
status	w opracowaniu https://inspire.ec.europa.eu/codelist/ProcessStepGeneralValue/elaboration
charakter ustalenia	ogólnie wiążące https://inspire.ec.europa.eu/codelist/RegulationNatureValue/generallyBinding
profil podstawowy	teren rolnictwa z zakazem zabudowy teren lasu teren zieleni naturalnej teren wód teren komunikacji teren ogrodów działkowych teren infrastruktury technicznej
geometria	



plan	https://www.gov.pl/zagospodarowanieprzestrzenne/app/AktPlanowaniaPrzestrzennego/PL.ZIPPZP.11425/281803-POG/1POG

strefa planistyczna	PL.ZIPPZP.11425_281803-POG_1POG-674SO_20260312T085408
identifier	https://www.gov.pl/zagospodarowanieprzestrzenne/app/StrefaPlanistyczna/PL.ZIPPZP.11425/281803-POG/1POG-674SO/20260312T085408
przestrzen nazw	PL.ZIPPZP.11425/281803-POG
lokalny id	1POG-674SO
wersja id	20260312T085408
poczatek wersji obiektu	2026-03-12T08:54:08
nazwa	strefa otwarta
oznaczenie	674SO
symbol	SO
obowiazuje od	2025-02-04
obowiazuje do	obecnie
status	w opracowaniu https://inspire.ec.europa.eu/codelist/ProcessStepGeneralValue/elaboration
charakter ustalenia	ogólnie wiążące https://inspire.ec.europa.eu/codelist/RegulationNatureValue/generallyBinding
profil podstawowy	teren rolnictwa z zakazem zabudowy teren lasu teren zieleni naturalnej teren wód teren komunikacji teren ogrodów działkowych teren infrastruktury technicznej
geometria	



plan	https://www.gov.pl/zagospodarowanieprzestrzenne/app/AktPlanowaniaPrzestrzennego/PL.ZIPPZP.11425/281803-POG/1POG
strefa planistyczna	PL.ZIPPZP.11425_281803-POG_1POG-675SO_20260312T125911
identifier	https://www.gov.pl/zagospodarowanieprzestrzenne/app/StrefaPlanistyczna/PL.ZIPPZP.11425/281803-POG/1POG-675SO/20260312T125911
przestrzen nazw	PL.ZIPPZP.11425/281803-POG
lokalny id	1POG-675SO
wersja id	20260312T125911
poczatek wersji obiektu	2026-03-12T12:59:11
nazwa	strefa otwarta
oznaczenie	675SO
symbol	SO
obowiazuje od	2025-02-04
obowiazuje do	obecnie
status	w opracowaniu https://inspire.ec.europa.eu/codelist/ProcessStepGeneralValue/elaboration
charakter ustalenia	ogólnie wiążące https://inspire.ec.europa.eu/codelist/RegulationNatureValue/generallyBinding
profil podstawowy	teren rolnictwa z zakazem zabudowy teren lasu teren zieleni naturalnej teren wód teren komunikacji teren ogrodów działkowych teren infrastruktury technicznej
geometria	



plan	https://www.gov.pl/zagospodarowanieprzestrzenne/app/AktPlanowaniaPrzestrzennego/PL.ZIPPZP.11425/281803-POG/1POG

strefa planistyczna	PL.ZIPPZP.11425_281803-POG_1POG-676SO_20260312T085408
identifier	https://www.gov.pl/zagospodarowanieprzestrzenne/app/StrefaPlanistyczna/PL.ZIPPZP.11425/281803-POG/1POG-676SO/20260312T085408
przestrzen nazw	PL.ZIPPZP.11425/281803-POG
lokalny id	1POG-676SO
wersja id	20260312T085408
poczatek wersji obiektu	2026-03-12T08:54:08
nazwa	strefa otwarta
oznaczenie	676SO
symbol	SO
obowiazuje od	2025-02-04
obowiazuje do	obecnie
status	w opracowaniu https://inspire.ec.europa.eu/codelist/ProcessStepGeneralValue/elaboration
charakter ustalenia	ogólnie wiążące https://inspire.ec.europa.eu/codelist/RegulationNatureValue/generallyBinding
profil podstawowy	teren rolnictwa z zakazem zabudowy teren lasu teren zieleni naturalnej teren wód teren komunikacji teren ogrodów działkowych teren infrastruktury technicznej
geometria	



plan	https://www.gov.pl/zagospodarowanieprzestrzenne/app/AktPlanowaniaPrzestrzennego/PL.ZIPPZP.11425/281803-POG/1POG
strefa planistyczna	PL.ZIPPZP.11425_281803-POG_1POG-677SO_20260312T085408
identifier	https://www.gov.pl/zagospodarowanieprzestrzenne/app/StrefaPlanistyczna/PL.ZIPPZP.11425/281803-POG/1POG-677SO/20260312T085408
przestrzen nazw	PL.ZIPPZP.11425/281803-POG
lokalny id	1POG-677SO
wersja id	20260312T085408
poczatek wersji obiektu	2026-03-12T08:54:08
nazwa	strefa otwarta
oznaczenie	677SO
symbol	SO
obowiazuje od	2025-02-04
obowiazuje do	obecnie
status	w opracowaniu https://inspire.ec.europa.eu/codelist/ProcessStepGeneralValue/elaboration
charakter ustalenia	ogólnie wiążące https://inspire.ec.europa.eu/codelist/RegulationNatureValue/generallyBinding
profil podstawowy	teren rolnictwa z zakazem zabudowy teren lasu teren zieleni naturalnej teren wód teren komunikacji teren ogrodów działkowych teren infrastruktury technicznej
geometria	



plan	https://www.gov.pl/zagospodarowanieprzestrzenne/app/AktPlanowaniaPrzestrzennego/PL.ZIPPZP.11425/281803-POG/1POG
strefa planistyczna	PL.ZIPPZP.11425_281803-POG_1POG-678SO_20260618T075501
identifier	https://www.gov.pl/zagospodarowanieprzestrzenne/app/StrefaPlanistyczna/PL.ZIPPZP.11425/281803-POG/1POG-678SO/20260618T075501
przestrzen nazw	PL.ZIPPZP.11425/281803-POG
lokalny id	1POG-678SO
wersja id	20260618T075501
poczatek wersji obiektu	2026-06-18T07:55:01
nazwa	strefa otwarta
oznaczenie	678SO
symbol	SO
obowiazuje od	2025-02-04
obowiazuje do	obecnie
status	w opracowaniu https://inspire.ec.europa.eu/codelist/ProcessStepGeneralValue/elaboration
charakter ustalenia	ogólnie wiążące https://inspire.ec.europa.eu/codelist/RegulationNatureValue/generallyBinding
profil podstawowy	teren rolnictwa z zakazem zabudowy teren lasu teren zieleni naturalnej teren wód teren komunikacji teren ogrodów działkowych teren infrastruktury technicznej
geometria	



plan	https://www.gov.pl/zagospodarowanieprzestrzenne/app /AktPlanowaniaPrzestrzennego/PL.ZIPPZP.11425/281803-POG/1POG

strefa planistyczna	PL.ZIPPZP.11425_281803-POG_1POG-679SO_20260312T142927
identifier	https://www.gov.pl/zagospodarowanieprzestrzenne/app /StrefaPlanistyczna/PL.ZIPPZP.11425/281803-POG/1POG-679SO /20260312T142927
przestrzen nazw	PL.ZIPPZP.11425/281803-POG
lokalny id	1POG-679SO
wersja id	20260312T142927
poczatek wersji obiektu	2026-03-12T14:29:27
nazwa	strefa otwarta
oznaczenie	679SO
symbol	SO
obowiazuje od	2026-02-24
obowiazuje do	obecnie
status	w opracowaniu https://inspire.ec.europa.eu/codelist/ProcessStepGeneralValue /elaboration
charakter ustalenia	ogólnie wiążące https://inspire.ec.europa.eu/codelist/RegulationNatureValue /generallyBinding
profil podstawowy	teren rolnictwa z zakazem zabudowy teren lasu teren zieleni naturalnej teren wód teren komunikacji teren ogrodów działkowych teren infrastruktury technicznej
profil dodatkowy	teren elektrowni słonecznej teren elektrowni geotermalnej teren elektrowni wodnej teren biogazowni teren zieleni urządzonej
geometria	



plan	https://www.gov.pl/zagospodarowanieprzestrzenne/app/AktPlanowaniaPrzestrzennego/PL.ZIPPZP.11425/281803-POG/1POG
strefa planistyczna	PL.ZIPPZP.11425_281803-POG_1POG-680SO_20260407T092022
identifier	https://www.gov.pl/zagospodarowanieprzestrzenne/app/StrefaPlanistyczna/PL.ZIPPZP.11425/281803-POG/1POG-680SO/20260407T092022
przestrzen nazw	PL.ZIPPZP.11425/281803-POG
lokalny id	1POG-680SO
wersja id	20260407T092022
poczatek wersji obiektu	2026-04-07T09:20:22
nazwa	strefa otwarta
oznaczenie	680SO
symbol	SO
obowiazuje od	2025-02-04
obowiazuje do	obecnie
status	w opracowaniu https://inspire.ec.europa.eu/codelist/ProcessStepGeneralValue/elaboration
charakter ustalenia	ogólnie wiążące https://inspire.ec.europa.eu/codelist/RegulationNatureValue/generallyBinding
profil podstawowy	teren rolnictwa z zakazem zabudowy teren lasu teren zieleni naturalnej teren wód teren komunikacji teren ogrodów działkowych teren infrastruktury technicznej
geometria	



plan	https://www.gov.pl/zagospodarowanieprzestrzenne/app/AktPlanowaniaPrzestrzennego/PL.ZIPPZP.11425/281803-POG/1POG

strefa planistyczna	PL.ZIPPZP.11425_281803-POG_1POG-681SO_20260313T084308
identifier	https://www.gov.pl/zagospodarowanieprzestrzenne/app/StrefaPlanistyczna/PL.ZIPPZP.11425/281803-POG/1POG-681SO/20260313T084308
przestrzen nazw	PL.ZIPPZP.11425/281803-POG
lokalny id	1POG-681SO
wersja id	20260313T084308
poczatek wersji obiektu	2026-03-13T08:43:08
nazwa	strefa otwarta
oznaczenie	681SO
symbol	SO
obowiazuje od	2025-02-04
obowiazuje do	obecnie
status	w opracowaniu https://inspire.ec.europa.eu/codelist/ProcessStepGeneralValue/elaboration
charakter ustalenia	ogólnie wiążące https://inspire.ec.europa.eu/codelist/RegulationNatureValue/generallyBinding
profil podstawowy	teren rolnictwa z zakazem zabudowy teren lasu teren zieleni naturalnej teren wód teren komunikacji teren ogrodów działkowych teren infrastruktury technicznej
geometria	

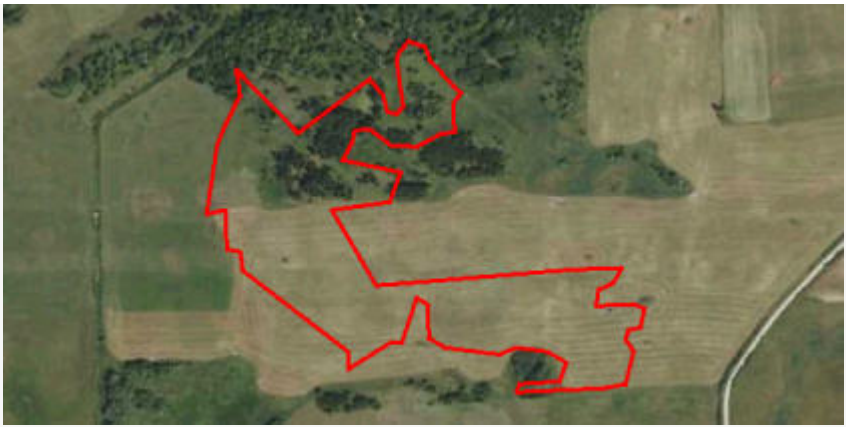

plan	https://www.gov.pl/zagospodarowanieprzestrzenne/app/AktPlanowaniaPrzestrzennego/PL.ZIPPZP.11425/281803-POG/1POG
strefa planistyczna	PL.ZIPPZP.11425_281803-POG_1POG-682SO_20260312T085408
identifier	https://www.gov.pl/zagospodarowanieprzestrzenne/app/StrefaPlanistyczna/PL.ZIPPZP.11425/281803-POG/1POG-682SO/20260312T085408
przestrzen nazw	PL.ZIPPZP.11425/281803-POG
lokalny id	1POG-682SO
wersja id	20260312T085408
poczatek wersji obiektu	2026-03-12T08:54:08
nazwa	strefa otwarta
oznaczenie	682SO
symbol	SO
obowiazuje od	2025-02-04
obowiazuje do	obecnie
status	w opracowaniu https://inspire.ec.europa.eu/codelist/ProcessStepGeneralValue/elaboration
charakter ustalenia	ogólnie wiążące https://inspire.ec.europa.eu/codelist/RegulationNatureValue/generallyBinding
profil podstawowy	teren rolnictwa z zakazem zabudowy teren lasu teren zieleni naturalnej teren wód teren komunikacji teren ogrodów działkowych teren infrastruktury technicznej
geometria	



plan	https://www.gov.pl/zagospodarowanieprzestrzenne/app/AktPlanowaniaPrzestrzennego/PL.ZIPPZP.11425/281803-POG/1POG

strefa planistyczna	PL.ZIPPZP.11425_281803-POG_1POG-683SO_20260415T115140
identifier	https://www.gov.pl/zagospodarowanieprzestrzenne/app/StrefaPlanistyczna/PL.ZIPPZP.11425/281803-POG/1POG-683SO/20260415T115140
przestrzen nazw	PL.ZIPPZP.11425/281803-POG
lokalny id	1POG-683SO
wersja id	20260415T115140
poczatek wersji obiektu	2026-04-15T11:51:40
nazwa	strefa otwarta
oznaczenie	683SO
symbol	SO
obowiazuje od	2025-02-04
obowiazuje do	obecnie
status	w opracowaniu https://inspire.ec.europa.eu/codelist/ProcessStepGeneralValue/elaboration
charakter ustalenia	ogólnie wiążące https://inspire.ec.europa.eu/codelist/RegulationNatureValue/generallyBinding
profil podstawowy	teren rolnictwa z zakazem zabudowy teren lasu teren zieleni naturalnej teren wód teren komunikacji teren ogrodów działkowych teren infrastruktury technicznej
geometria	



plan	https://www.gov.pl/zagospodarowanieprzestrzenne/app/AktPlanowaniaPrzestrzennego/PL.ZIPPZP.11425/281803-POG/1POG
strefa planistyczna	PL.ZIPPZP.11425_281803-POG_1POG-684SO_20260312T085408
identifier	https://www.gov.pl/zagospodarowanieprzestrzenne/app/StrefaPlanistyczna/PL.ZIPPZP.11425/281803-POG/1POG-684SO/20260312T085408
przestrzen nazw	PL.ZIPPZP.11425/281803-POG
lokalny id	1POG-684SO
wersja id	20260312T085408
poczatek wersji obiektu	2026-03-12T08:54:08
nazwa	strefa otwarta
oznaczenie	684SO
symbol	SO
obowiazuje od	2025-02-04
obowiazuje do	obecnie
status	w opracowaniu https://inspire.ec.europa.eu/codelist/ProcessStepGeneralValue/elaboration
charakter ustalenia	ogólnie wiążące https://inspire.ec.europa.eu/codelist/RegulationNatureValue/generallyBinding
profil podstawowy	teren rolnictwa z zakazem zabudowy teren lasu teren zieleni naturalnej teren wód teren komunikacji teren ogrodów działkowych teren infrastruktury technicznej
geometria	



plan	https://www.gov.pl/zagospodarowanieprzestrzenne/app/AktPlanowaniaPrzestrzennego/PL.ZIPPZP.11425/281803-POG/1POG
strefa planistyczna	PL.ZIPPZP.11425_281803-POG_1POG-685SO_20260312T085408
identifier	https://www.gov.pl/zagospodarowanieprzestrzenne/app/StrefaPlanistyczna/PL.ZIPPZP.11425/281803-POG/1POG-685SO/20260312T085408
przestrzen nazw	PL.ZIPPZP.11425/281803-POG
lokalny id	1POG-685SO
wersja id	20260312T085408
poczatek wersji obiektu	2026-03-12T08:54:08
nazwa	strefa otwarta
oznaczenie	685SO
symbol	SO
obowiazuje od	2025-02-04
obowiazuje do	obecnie
status	w opracowaniu https://inspire.ec.europa.eu/codelist/ProcessStepGeneralValue/elaboration
charakter ustalenia	ogólnie wiążące https://inspire.ec.europa.eu/codelist/RegulationNatureValue/generallyBinding
profil podstawowy	teren rolnictwa z zakazem zabudowy teren lasu teren zieleni naturalnej teren wód teren komunikacji teren ogrodów działkowych teren infrastruktury technicznej
geometria	



plan	https://www.gov.pl/zagospodarowanieprzestrzenne/app/AktPlanowaniaPrzestrzennego/PL.ZIPPZP.11425/281803-POG/1POG
strefa planistyczna	PL.ZIPPZP.11425_281803-POG_1POG-686SO_20260312T085408
identifier	https://www.gov.pl/zagospodarowanieprzestrzenne/app/StrefaPlanistyczna/PL.ZIPPZP.11425/281803-POG/1POG-686SO/20260312T085408
przestrzen nazw	PL.ZIPPZP.11425/281803-POG
lokalny id	1POG-686SO
wersja id	20260312T085408
poczatek wersji obiektu	2026-03-12T08:54:08
nazwa	strefa otwarta
oznaczenie	686SO
symbol	SO
obowiazuje od	2025-02-04
obowiazuje do	obecnie
status	w opracowaniu https://inspire.ec.europa.eu/codelist/ProcessStepGeneralValue/elaboration
charakter ustalenia	ogólnie wiążące https://inspire.ec.europa.eu/codelist/RegulationNatureValue/generallyBinding
profil podstawowy	teren rolnictwa z zakazem zabudowy teren lasu teren zieleni naturalnej teren wód teren komunikacji teren ogrodów działkowych teren infrastruktury technicznej
geometria	



plan	https://www.gov.pl/zagospodarowanieprzestrzenne/app/AktPlanowaniaPrzestrzennego/PL.ZIPPZP.11425/281803-POG/1POG
strefa planistyczna	PL.ZIPPZP.11425_281803-POG_1POG-687SO_20260312T085408
identifier	https://www.gov.pl/zagospodarowanieprzestrzenne/app/StrefaPlanistyczna/PL.ZIPPZP.11425/281803-POG/1POG-687SO/20260312T085408
przestrzen nazw	PL.ZIPPZP.11425/281803-POG
lokalny id	1POG-687SO
wersja id	20260312T085408
poczatek wersji obiektu	2026-03-12T08:54:08
nazwa	strefa otwarta
oznaczenie	687SO
symbol	SO
obowiazuje od	2025-02-04
obowiazuje do	obecnie
status	w opracowaniu https://inspire.ec.europa.eu/codelist/ProcessStepGeneralValue/elaboration
charakter ustalenia	ogólnie wiążące https://inspire.ec.europa.eu/codelist/RegulationNatureValue/generallyBinding
profil podstawowy	teren rolnictwa z zakazem zabudowy teren lasu teren zieleni naturalnej teren wód teren komunikacji teren ogrodów działkowych teren infrastruktury technicznej
geometria	



plan	https://www.gov.pl/zagospodarowanieprzestrzenne/app/AktPlanowaniaPrzestrzennego/PL.ZIPPZP.11425/281803-POG/1POG

strefa planistyczna	PL.ZIPPZP.11425_281803-POG_1POG-688SO_20260616T145653
identifier	https://www.gov.pl/zagospodarowanieprzestrzenne/app/StrefaPlanistyczna/PL.ZIPPZP.11425/281803-POG/1POG-688SO/20260616T145653
przestrzen nazw	PL.ZIPPZP.11425/281803-POG
lokalny id	1POG-688SO
wersja id	20260616T145653
poczatek wersji obiektu	2026-06-16T14:56:53
nazwa	strefa otwarta
oznaczenie	688SO
symbol	SO
obowiazuje od	2025-02-04
obowiazuje do	obecnie
status	w opracowaniu https://inspire.ec.europa.eu/codelist/ProcessStepGeneralValue/elaboration
charakter ustalenia	ogólnie wiążące https://inspire.ec.europa.eu/codelist/RegulationNatureValue/generallyBinding
profil podstawowy	teren rolnictwa z zakazem zabudowy teren lasu teren zieleni naturalnej teren wód teren komunikacji teren ogrodów działkowych teren infrastruktury technicznej
geometria	



plan	https://www.gov.pl/zagospodarowanieprzestrzenne/app /AktPlanowaniaPrzestrzennego/PL.ZIPPZP.11425/281803-POG/1POG
strefa planistyczna	PL.ZIPPZP.11425_281803-POG_1POG-689SO_20260413T090942
identifier	https://www.gov.pl/zagospodarowanieprzestrzenne/app /StrefaPlanistyczna/PL.ZIPPZP.11425/281803-POG/1POG-689SO /20260413T090942
przestrzen nazw	PL.ZIPPZP.11425/281803-POG
lokalny id	1POG-689SO
wersja id	20260413T090942
poczatek wersji obiektu	2026-04-13T09:09:42
nazwa	strefa otwarta
oznaczenie	689SO
symbol	SO
obowiazuje od	2025-02-04
obowiazuje do	obecnie
status	w opracowaniu https://inspire.ec.europa.eu/codelist/ProcessStepGeneralValue /elaboration
charakter ustalenia	ogólnie wiążące https://inspire.ec.europa.eu/codelist/RegulationNatureValue /generallyBinding
profil podstawowy	teren rolnictwa z zakazem zabudowy teren lasu teren zieleni naturalnej teren wód teren komunikacji teren ogrodów działkowych teren infrastruktury technicznej
geometria	



plan	https://www.gov.pl/zagospodarowanieprzestrzenne/app/AktPlanowaniaPrzestrzennego/PL.ZIPPZP.11425/281803-POG/1POG

strefa planistyczna	PL.ZIPPZP.11425_281803-POG_1POG-690SO_20260312T085408
identifier	https://www.gov.pl/zagospodarowanieprzestrzenne/app/StrefaPlanistyczna/PL.ZIPPZP.11425/281803-POG/1POG-690SO/20260312T085408
przestrzen nazw	PL.ZIPPZP.11425/281803-POG
lokalny id	1POG-690SO
wersja id	20260312T085408
poczatek wersji obiektu	2026-03-12T08:54:08
nazwa	strefa otwarta
oznaczenie	690SO
symbol	SO
obowiazuje od	2025-02-04
obowiazuje do	obecnie
status	w opracowaniu https://inspire.ec.europa.eu/codelist/ProcessStepGeneralValue/elaboration
charakter ustalenia	ogólnie wiążące https://inspire.ec.europa.eu/codelist/RegulationNatureValue/generallyBinding
profil podstawowy	teren rolnictwa z zakazem zabudowy teren lasu teren zieleni naturalnej teren wód teren komunikacji teren ogrodów działkowych teren infrastruktury technicznej
geometria	



plan	https://www.gov.pl/zagospodarowanieprzestrzenne/app/AktPlanowaniaPrzestrzennego/PL.ZIPPZP.11425/281803-POG/1POG
strefa planistyczna	PL.ZIPPZP.11425_281803-POG_1POG-691SO_20260312T143203
identifier	https://www.gov.pl/zagospodarowanieprzestrzenne/app/StrefaPlanistyczna/PL.ZIPPZP.11425/281803-POG/1POG-691SO/20260312T143203
przestrzen nazw	PL.ZIPPZP.11425/281803-POG
lokalny id	1POG-691SO
wersja id	20260312T143203
poczatek wersji obiektu	2026-03-12T14:32:03
nazwa	strefa otwarta
oznaczenie	691SO
symbol	SO
obowiazuje od	2026-02-24
obowiazuje do	obecnie
status	w opracowaniu https://inspire.ec.europa.eu/codelist/ProcessStepGeneralValue/elaboration
charakter ustalenia	ogólnie wiążące https://inspire.ec.europa.eu/codelist/RegulationNatureValue/generallyBinding
profil podstawowy	teren rolnictwa z zakazem zabudowy teren lasu teren zieleni naturalnej teren wód teren komunikacji teren ogrodów działkowych teren infrastruktury technicznej
profil dodatkowy	teren elektrowni słonecznej teren elektrowni geotermalnej teren elektrowni wodnej teren biogazowni teren zieleni urządzonej
geometria	



plan	https://www.gov.pl/zagospodarowanieprzestrzenne/app/AktPlanowaniaPrzestrzennego/PL.ZIPPZP.11425/281803-POG/1POG

strefa planistyczna	PL.ZIPPZP.11425_281803-POG_1POG-692SO_20260616T055104
identifier	https://www.gov.pl/zagospodarowanieprzestrzenne/app/StrefaPlanistyczna/PL.ZIPPZP.11425/281803-POG/1POG-692SO/20260616T055104
przestrzen nazw	PL.ZIPPZP.11425/281803-POG
lokalny id	1POG-692SO
wersja id	20260616T055104
poczatek wersji obiektu	2026-06-16T05:51:04
nazwa	strefa otwarta
oznaczenie	692SO
symbol	SO
obowiazuje od	2025-02-04
obowiazuje do	obecnie
status	w opracowaniu https://inspire.ec.europa.eu/codelist/ProcessStepGeneralValue/elaboration
charakter ustalenia	ogólnie wiążące https://inspire.ec.europa.eu/codelist/RegulationNatureValue/generallyBinding
profil podstawowy	teren rolnictwa z zakazem zabudowy teren lasu teren zieleni naturalnej teren wód teren komunikacji teren ogrodów działkowych teren infrastruktury technicznej
geometria	



plan	https://www.gov.pl/zagospodarowanieprzestrzenne/app/AktPlanowaniaPrzestrzennego/PL.ZIPPZP.11425/281803-POG/1POG
strefa planistyczna	PL.ZIPPZP.11425_281803-POG_1POG-693SO_20260413T085959
identifier	https://www.gov.pl/zagospodarowanieprzestrzenne/app/StrefaPlanistyczna/PL.ZIPPZP.11425/281803-POG/1POG-693SO/20260413T085959
przestrzen nazw	PL.ZIPPZP.11425/281803-POG
lokalny id	1POG-693SO
wersja id	20260413T085959
poczatek wersji obiektu	2026-04-13T08:59:59
nazwa	strefa otwarta
oznaczenie	693SO
symbol	SO
obowiazuje od	2025-02-04
obowiazuje do	obecnie
status	w opracowaniu https://inspire.ec.europa.eu/codelist/ProcessStepGeneralValue/elaboration
charakter ustalenia	ogólnie wiążące https://inspire.ec.europa.eu/codelist/RegulationNatureValue/generallyBinding
profil podstawowy	teren rolnictwa z zakazem zabudowy teren lasu teren zieleni naturalnej teren wód teren komunikacji teren ogrodów działkowych teren infrastruktury technicznej
geometria	



plan	https://www.gov.pl/zagospodarowanieprzestrzenne/app/AktPlanowaniaPrzestrzennego/PL.ZIPPZP.11425/281803-POG/1POG
strefa planistyczna	PL.ZIPPZP.11425_281803-POG_1POG-694SO_20260312T085408
identifier	https://www.gov.pl/zagospodarowanieprzestrzenne/app/StrefaPlanistyczna/PL.ZIPPZP.11425/281803-POG/1POG-694SO/20260312T085408
przestrzen nazw	PL.ZIPPZP.11425/281803-POG
lokalny id	1POG-694SO
wersja id	20260312T085408
poczatek wersji obiektu	2026-03-12T08:54:08
nazwa	strefa otwarta
oznaczenie	694SO
symbol	SO
obowiazuje od	2025-02-04
obowiazuje do	obecnie
status	w opracowaniu https://inspire.ec.europa.eu/codelist/ProcessStepGeneralValue/elaboration
charakter ustalenia	ogólnie wiążące https://inspire.ec.europa.eu/codelist/RegulationNatureValue/generallyBinding
profil podstawowy	teren rolnictwa z zakazem zabudowy teren lasu teren zieleni naturalnej teren wód teren komunikacji teren ogrodów działkowych teren infrastruktury technicznej
geometria	



plan	https://www.gov.pl/zagospodarowanieprzestrzenne/app/AktPlanowaniaPrzestrzennego/PL.ZIPPZP.11425/281803-POG/1POG
strefa planistyczna	PL.ZIPPZP.11425_281803-POG_1POG-695SO_20260312T085408
identifier	https://www.gov.pl/zagospodarowanieprzestrzenne/app/StrefaPlanistyczna/PL.ZIPPZP.11425/281803-POG/1POG-695SO/20260312T085408
przestrzen nazw	PL.ZIPPZP.11425/281803-POG
lokalny id	1POG-695SO
wersja id	20260312T085408
poczatek wersji obiektu	2026-03-12T08:54:08
nazwa	strefa otwarta
oznaczenie	695SO
symbol	SO
obowiazuje od	2025-02-04
obowiazuje do	obecnie
status	w opracowaniu https://inspire.ec.europa.eu/codelist/ProcessStepGeneralValue/elaboration
charakter ustalenia	ogólnie wiążące https://inspire.ec.europa.eu/codelist/RegulationNatureValue/generallyBinding
profil podstawowy	teren rolnictwa z zakazem zabudowy teren lasu teren zieleni naturalnej teren wód teren komunikacji teren ogrodów działkowych teren infrastruktury technicznej
geometria	



plan	https://www.gov.pl/zagospodarowanieprzestrzenne/app/AktPlanowaniaPrzestrzennego/PL.ZIPPZP.11425/281803-POG/1POG
strefa planistyczna	PL.ZIPPZP.11425_281803-POG_1POG-696SO_20260312T085408
identifier	https://www.gov.pl/zagospodarowanieprzestrzenne/app/StrefaPlanistyczna/PL.ZIPPZP.11425/281803-POG/1POG-696SO/20260312T085408
przestrzen nazw	PL.ZIPPZP.11425/281803-POG
lokalny id	1POG-696SO
wersja id	20260312T085408
poczatek wersji obiektu	2026-03-12T08:54:08
nazwa	strefa otwarta
oznaczenie	696SO
symbol	SO
obowiazuje od	2025-02-04
obowiazuje do	obecnie
status	w opracowaniu https://inspire.ec.europa.eu/codelist/ProcessStepGeneralValue/elaboration
charakter ustalenia	ogólnie wiążące https://inspire.ec.europa.eu/codelist/RegulationNatureValue/generallyBinding
profil podstawowy	teren rolnictwa z zakazem zabudowy teren lasu teren zieleni naturalnej teren wód teren komunikacji teren ogrodów działkowych teren infrastruktury technicznej
geometria	



plan	https://www.gov.pl/zagospodarowanieprzestrzenne/app/AktPlanowaniaPrzestrzennego/PL.ZIPPZP.11425/281803-POG/1POG
strefa planistyczna	PL.ZIPPZP.11425_281803-POG_1POG-697SO_20260312T143149
identifier	https://www.gov.pl/zagospodarowanieprzestrzenne/app/StrefaPlanistyczna/PL.ZIPPZP.11425/281803-POG/1POG-697SO/20260312T143149
przestrzen nazw	PL.ZIPPZP.11425/281803-POG
lokalny id	1POG-697SO
wersja id	20260312T143149
poczatek wersji obiektu	2026-03-12T14:31:49
nazwa	strefa otwarta
oznaczenie	697SO
symbol	SO
obowiazuje od	2026-02-24
obowiazuje do	obecnie
status	w opracowaniu https://inspire.ec.europa.eu/codelist/ProcessStepGeneralValue/elaboration
charakter ustalenia	ogólnie wiążące https://inspire.ec.europa.eu/codelist/RegulationNatureValue/generallyBinding
profil podstawowy	teren rolnictwa z zakazem zabudowy teren lasu teren zieleni naturalnej teren wód teren komunikacji teren ogrodów działkowych teren infrastruktury technicznej
profil dodatkowy	teren elektrowni słonecznej teren elektrowni geotermalnej teren elektrowni wodnej teren biogazowni teren zieleni urządzonej
geometria	



plan	https://www.gov.pl/zagospodarowanieprzestrzenne/app /AktPlanowaniaPrzestrzennego/PL.ZIPPZP.11425/281803-POG/1POG

strefa planistyczna	PL.ZIPPZP.11425_281803-POG_1POG-698SO_20260312T085408
identifier	https://www.gov.pl/zagospodarowanieprzestrzenne/app /StrefaPlanistyczna/PL.ZIPPZP.11425/281803-POG/1POG-698SO /20260312T085408
przestrzen nazw	PL.ZIPPZP.11425/281803-POG
lokalny id	1POG-698SO
wersja id	20260312T085408
poczatek wersji obiektu	2026-03-12T08:54:08
nazwa	strefa otwarta
oznaczenie	698SO
symbol	SO
obowiazuje od	2025-02-04
obowiazuje do	obecnie
status	w opracowaniu https://inspire.ec.europa.eu/codelist/ProcessStepGeneralValue /elaboration
charakter ustalenia	ogólnie wiążące https://inspire.ec.europa.eu/codelist/RegulationNatureValue /generallyBinding
profil podstawowy	teren rolnictwa z zakazem zabudowy teren lasu teren zieleni naturalnej teren wód teren komunikacji teren ogrodów działkowych teren infrastruktury technicznej
geometria	



plan	https://www.gov.pl/zagospodarowanieprzestrzenne/app/AktPlanowaniaPrzestrzennego/PL.ZIPPZP.11425/281803-POG/1POG
strefa planistyczna	PL.ZIPPZP.11425_281803-POG_1POG-699SO_20260312T085408
identifier	https://www.gov.pl/zagospodarowanieprzestrzenne/app/StrefaPlanistyczna/PL.ZIPPZP.11425/281803-POG/1POG-699SO/20260312T085408
przestrzen nazw	PL.ZIPPZP.11425/281803-POG
lokalny id	1POG-699SO
wersja id	20260312T085408
poczatek wersji obiektu	2026-03-12T08:54:08
nazwa	strefa otwarta
oznaczenie	699SO
symbol	SO
obowiazuje od	2025-02-04
obowiazuje do	obecnie
status	w opracowaniu https://inspire.ec.europa.eu/codelist/ProcessStepGeneralValue/elaboration
charakter ustalenia	ogólnie wiążące https://inspire.ec.europa.eu/codelist/RegulationNatureValue/generallyBinding
profil podstawowy	teren rolnictwa z zakazem zabudowy teren lasu teren zieleni naturalnej teren wód teren komunikacji teren ogrodów działkowych teren infrastruktury technicznej
geometria	



plan	https://www.gov.pl/zagospodarowanieprzestrzenne/app/AktPlanowaniaPrzestrzennego/PL.ZIPPZP.11425/281803-POG/1POG

strefa planistyczna	PL.ZIPPZP.11425_281803-POG_1POG-700SO_20260313T084901
identifier	https://www.gov.pl/zagospodarowanieprzestrzenne/app/StrefaPlanistyczna/PL.ZIPPZP.11425/281803-POG/1POG-700SO/20260313T084901
przestrzen nazw	PL.ZIPPZP.11425/281803-POG
lokalny id	1POG-700SO
wersja id	20260313T084901
poczatek wersji obiektu	2026-03-13T08:49:01
nazwa	strefa otwarta
oznaczenie	700SO
symbol	SO
obowiazuje od	2025-02-04
obowiazuje do	obecnie
status	w opracowaniu https://inspire.ec.europa.eu/codelist/ProcessStepGeneralValue/elaboration
charakter ustalenia	ogólnie wiążące https://inspire.ec.europa.eu/codelist/RegulationNatureValue/generallyBinding
profil podstawowy	teren rolnictwa z zakazem zabudowy teren lasu teren zieleni naturalnej teren wód teren komunikacji teren ogrodów działkowych teren infrastruktury technicznej
geometria	



plan	https://www.gov.pl/zagospodarowanieprzestrzenne/app/AktPlanowaniaPrzestrzennego/PL.ZIPPZP.11425/281803-POG/1POG
strefa planistyczna	PL.ZIPPZP.11425_281803-POG_1POG-701SO_20260618T073317
identifier	https://www.gov.pl/zagospodarowanieprzestrzenne/app/StrefaPlanistyczna/PL.ZIPPZP.11425/281803-POG/1POG-701SO/20260618T073317
przestrzen nazw	PL.ZIPPZP.11425/281803-POG
lokalny id	1POG-701SO
wersja id	20260618T073317
poczatek wersji obiektu	2026-06-18T07:33:17
nazwa	strefa otwarta
oznaczenie	701SO
symbol	SO
obowiazuje od	2025-02-04
obowiazuje do	obecnie
status	w opracowaniu https://inspire.ec.europa.eu/codelist/ProcessStepGeneralValue/elaboration
charakter ustalenia	ogólnie wiążące https://inspire.ec.europa.eu/codelist/RegulationNatureValue/generallyBinding
profil podstawowy	teren rolnictwa z zakazem zabudowy teren lasu teren zieleni naturalnej teren wód teren komunikacji teren ogrodów działkowych teren infrastruktury technicznej
geometria	



plan	https://www.gov.pl/zagospodarowanieprzestrzenne/app/AktPlanowaniaPrzestrzennego/PL.ZIPPZP.11425/281803-POG/1POG
strefa planistyczna	PL.ZIPPZP.11425_281803-POG_1POG-702SO_20260313T110505
identifier	https://www.gov.pl/zagospodarowanieprzestrzenne/app/StrefaPlanistyczna/PL.ZIPPZP.11425/281803-POG/1POG-702SO/20260313T110505
przestrzen nazw	PL.ZIPPZP.11425/281803-POG
lokalny id	1POG-702SO
wersja id	20260313T110505
poczatek wersji obiektu	2026-03-13T11:05:05
nazwa	strefa otwarta
oznaczenie	702SO
symbol	SO
obowiazuje od	2025-02-04
obowiazuje do	obecnie
status	w opracowaniu https://inspire.ec.europa.eu/codelist/ProcessStepGeneralValue/elaboration
charakter ustalenia	ogólnie wiążące https://inspire.ec.europa.eu/codelist/RegulationNatureValue/generallyBinding
profil podstawowy	teren rolnictwa z zakazem zabudowy teren lasu teren zieleni naturalnej teren wód teren komunikacji teren ogrodów działkowych teren infrastruktury technicznej
geometria	

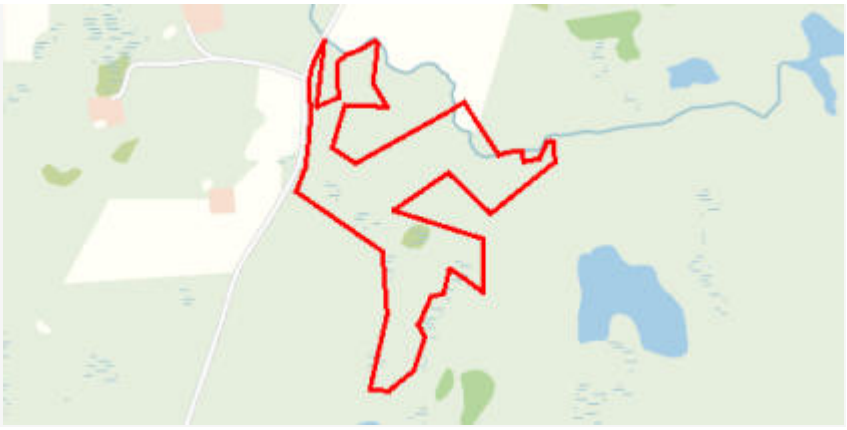

plan	https://www.gov.pl/zagospodarowanieprzestrzenne/app/AktPlanowaniaPrzestrzennego/PL.ZIPPZP.11425/281803-POG/1POG
strefa planistyczna	PL.ZIPPZP.11425_281803-POG_1POG-703SO_20260312T085408
identifier	https://www.gov.pl/zagospodarowanieprzestrzenne/app/StrefaPlanistyczna/PL.ZIPPZP.11425/281803-POG/1POG-703SO/20260312T085408
przestrzen nazw	PL.ZIPPZP.11425/281803-POG
lokalny id	1POG-703SO
wersja id	20260312T085408
poczatek wersji obiektu	2026-03-12T08:54:08
nazwa	strefa otwarta
oznaczenie	703SO
symbol	SO
obowiazuje od	2025-02-04
obowiazuje do	obecnie
status	w opracowaniu https://inspire.ec.europa.eu/codelist/ProcessStepGeneralValue/elaboration
charakter ustalenia	ogólnie wiążące https://inspire.ec.europa.eu/codelist/RegulationNatureValue/generallyBinding
profil podstawowy	teren rolnictwa z zakazem zabudowy teren lasu teren zieleni naturalnej teren wód teren komunikacji teren ogrodów działkowych teren infrastruktury technicznej
geometria	



plan	https://www.gov.pl/zagospodarowanieprzestrzenne/app/AktPlanowaniaPrzestrzennego/PL.ZIPPZP.11425/281803-POG/1POG
strefa planistyczna	PL.ZIPPZP.11425_281803-POG_1POG-704SO_20260312T085408
identifier	https://www.gov.pl/zagospodarowanieprzestrzenne/app/StrefaPlanistyczna/PL.ZIPPZP.11425/281803-POG/1POG-704SO/20260312T085408
przestrzen nazw	PL.ZIPPZP.11425/281803-POG
lokalny id	1POG-704SO
wersja id	20260312T085408
poczatek wersji obiektu	2026-03-12T08:54:08
nazwa	strefa otwarta
oznaczenie	704SO
symbol	SO
obowiazuje od	2025-02-04
obowiazuje do	obecnie
status	w opracowaniu https://inspire.ec.europa.eu/codelist/ProcessStepGeneralValue/elaboration
charakter ustalenia	ogólnie wiążące https://inspire.ec.europa.eu/codelist/RegulationNatureValue/generallyBinding
profil podstawowy	teren rolnictwa z zakazem zabudowy teren lasu teren zieleni naturalnej teren wód teren komunikacji teren ogrodów działkowych teren infrastruktury technicznej
geometria	



plan	https://www.gov.pl/zagospodarowanieprzestrzenne/app/AktPlanowaniaPrzestrzennego/PL.ZIPPZP.11425/281803-POG/1POG
strefa planistyczna	PL.ZIPPZP.11425_281803-POG_1POG-705SO_20260312T085408
identifier	https://www.gov.pl/zagospodarowanieprzestrzenne/app/StrefaPlanistyczna/PL.ZIPPZP.11425/281803-POG/1POG-705SO/20260312T085408
przestrzen nazw	PL.ZIPPZP.11425/281803-POG
lokalny id	1POG-705SO
wersja id	20260312T085408
poczatek wersji obiektu	2026-03-12T08:54:08
nazwa	strefa otwarta
oznaczenie	705SO
symbol	SO
obowiazuje od	2025-02-04
obowiazuje do	obecnie
status	w opracowaniu https://inspire.ec.europa.eu/codelist/ProcessStepGeneralValue/elaboration
charakter ustalenia	ogólnie wiążące https://inspire.ec.europa.eu/codelist/RegulationNatureValue/generallyBinding
profil podstawowy	teren rolnictwa z zakazem zabudowy teren lasu teren zieleni naturalnej teren wód teren komunikacji teren ogrodów działkowych teren infrastruktury technicznej
geometria	



plan	https://www.gov.pl/zagospodarowanieprzestrzenne/app/AktPlanowaniaPrzestrzennego/PL.ZIPPZP.11425/281803-POG/1POG
strefa planistyczna	PL.ZIPPZP.11425_281803-POG_1POG-706SO_20260312T085408
identifier	https://www.gov.pl/zagospodarowanieprzestrzenne/app/StrefaPlanistyczna/PL.ZIPPZP.11425/281803-POG/1POG-706SO/20260312T085408
przestrzen nazw	PL.ZIPPZP.11425/281803-POG
lokalny id	1POG-706SO
wersja id	20260312T085408
poczatek wersji obiektu	2026-03-12T08:54:08
nazwa	strefa otwarta
oznaczenie	706SO
symbol	SO
obowiazuje od	2025-02-04
obowiazuje do	obecnie
status	w opracowaniu https://inspire.ec.europa.eu/codelist/ProcessStepGeneralValue/elaboration
charakter ustalenia	ogólnie wiążące https://inspire.ec.europa.eu/codelist/RegulationNatureValue/generallyBinding
profil podstawowy	teren rolnictwa z zakazem zabudowy teren lasu teren zieleni naturalnej teren wód teren komunikacji teren ogrodów działkowych teren infrastruktury technicznej
geometria	



plan	https://www.gov.pl/zagospodarowanieprzestrzenne/app/AktPlanowaniaPrzestrzennego/PL.ZIPPZP.11425/281803-POG/1POG
strefa planistyczna	PL.ZIPPZP.11425_281803-POG_1POG-707SO_20260313T094144
identifier	https://www.gov.pl/zagospodarowanieprzestrzenne/app/StrefaPlanistyczna/PL.ZIPPZP.11425/281803-POG/1POG-707SO/20260313T094144
przestrzen nazw	PL.ZIPPZP.11425/281803-POG
lokalny id	1POG-707SO
wersja id	20260313T094144
poczatek wersji obiektu	2026-03-13T09:41:44
nazwa	strefa otwarta
oznaczenie	707SO
symbol	SO
obowiazuje od	2025-02-04
obowiazuje do	obecnie
status	w opracowaniu https://inspire.ec.europa.eu/codelist/ProcessStepGeneralValue/elaboration
charakter ustalenia	ogólnie wiążące https://inspire.ec.europa.eu/codelist/RegulationNatureValue/generallyBinding
profil podstawowy	teren rolnictwa z zakazem zabudowy teren lasu teren zieleni naturalnej teren wód teren komunikacji teren ogrodów działkowych teren infrastruktury technicznej
geometria	



plan	https://www.gov.pl/zagospodarowanieprzestrzenne/app/AktPlanowaniaPrzestrzennego/PL.ZIPPZP.11425/281803-POG/1POG
strefa planistyczna	PL.ZIPPZP.11425_281803-POG_1POG-708SO_20260312T085408
identifier	https://www.gov.pl/zagospodarowanieprzestrzenne/app/StrefaPlanistyczna/PL.ZIPPZP.11425/281803-POG/1POG-708SO/20260312T085408
przestrzen nazw	PL.ZIPPZP.11425/281803-POG
lokalny id	1POG-708SO
wersja id	20260312T085408
poczatek wersji obiektu	2026-03-12T08:54:08
nazwa	strefa otwarta
oznaczenie	708SO
symbol	SO
obowiazuje od	2025-02-04
obowiazuje do	obecnie
status	w opracowaniu https://inspire.ec.europa.eu/codelist/ProcessStepGeneralValue/elaboration
charakter ustalenia	ogólnie wiążące https://inspire.ec.europa.eu/codelist/RegulationNatureValue/generallyBinding
profil podstawowy	teren rolnictwa z zakazem zabudowy teren lasu teren zieleni naturalnej teren wód teren komunikacji teren ogrodów działkowych teren infrastruktury technicznej
geometria	



plan	https://www.gov.pl/zagospodarowanieprzestrzenne/app/AktPlanowaniaPrzestrzennego/PL.ZIPPZP.11425/281803-POG/1POG
strefa planistyczna	PL.ZIPPZP.11425_281803-POG_1POG-709SO_20260313T090319
identifier	https://www.gov.pl/zagospodarowanieprzestrzenne/app/StrefaPlanistyczna/PL.ZIPPZP.11425/281803-POG/1POG-709SO/20260313T090319
przestrzen nazw	PL.ZIPPZP.11425/281803-POG
lokalny id	1POG-709SO
wersja id	20260313T090319
poczatek wersji obiektu	2026-03-13T09:03:19
nazwa	strefa otwarta
oznaczenie	709SO
symbol	SO
obowiazuje od	2025-02-04
obowiazuje do	obecnie
status	w opracowaniu https://inspire.ec.europa.eu/codelist/ProcessStepGeneralValue/elaboration
charakter ustalenia	ogólnie wiążące https://inspire.ec.europa.eu/codelist/RegulationNatureValue/generallyBinding
profil podstawowy	teren rolnictwa z zakazem zabudowy teren lasu teren zieleni naturalnej teren wód teren komunikacji teren ogrodów działkowych teren infrastruktury technicznej
geometria	



plan	https://www.gov.pl/zagospodarowanieprzestrzenne/app/AktPlanowaniaPrzestrzennego/PL.ZIPPZP.11425/281803-POG/1POG
strefa planistyczna	PL.ZIPPZP.11425_281803-POG_1POG-710SO_20260618T072632
identifier	https://www.gov.pl/zagospodarowanieprzestrzenne/app/StrefaPlanistyczna/PL.ZIPPZP.11425/281803-POG/1POG-710SO/20260618T072632
przestrzen nazw	PL.ZIPPZP.11425/281803-POG
lokalny id	1POG-710SO
wersja id	20260618T072632
poczatek wersji obiektu	2026-06-18T07:26:32
nazwa	strefa otwarta
oznaczenie	710SO
symbol	SO
obowiazuje od	2025-02-04
obowiazuje do	obecnie
status	w opracowaniu https://inspire.ec.europa.eu/codelist/ProcessStepGeneralValue/elaboration
charakter ustalenia	ogólnie wiążące https://inspire.ec.europa.eu/codelist/RegulationNatureValue/generallyBinding
profil podstawowy	teren rolnictwa z zakazem zabudowy teren lasu teren zieleni naturalnej teren wód teren komunikacji teren ogrodów działkowych teren infrastruktury technicznej
geometria	



plan	https://www.gov.pl/zagospodarowanieprzestrzenne/app/AktPlanowaniaPrzestrzennego/PL.ZIPPZP.11425/281803-POG/1POG
strefa planistyczna	PL.ZIPPZP.11425_281803-POG_1POG-711SO_20260313T131338
identifier	https://www.gov.pl/zagospodarowanieprzestrzenne/app/StrefaPlanistyczna/PL.ZIPPZP.11425/281803-POG/1POG-711SO/20260313T131338
przestrzen nazw	PL.ZIPPZP.11425/281803-POG
lokalny id	1POG-711SO
wersja id	20260313T131338
poczatek wersji obiektu	2026-03-13T13:13:38
nazwa	strefa otwarta
oznaczenie	711SO
symbol	SO
obowiazuje od	2025-02-04
obowiazuje do	obecnie
status	w opracowaniu https://inspire.ec.europa.eu/codelist/ProcessStepGeneralValue/elaboration
charakter ustalenia	ogólnie wiążące https://inspire.ec.europa.eu/codelist/RegulationNatureValue/generallyBinding
profil podstawowy	teren rolnictwa z zakazem zabudowy teren lasu teren zieleni naturalnej teren wód teren komunikacji teren ogrodów działkowych teren infrastruktury technicznej
geometria	



plan	https://www.gov.pl/zagospodarowanieprzestrzenne/app /AktPlanowaniaPrzestrzennego/PL.ZIPPZP.11425/281803-POG/1POG

strefa planistyczna	PL.ZIPPZP.11425_281803-POG_1POG-712SO_20260413T090930
identifier	https://www.gov.pl/zagospodarowanieprzestrzenne/app /StrefaPlanistyczna/PL.ZIPPZP.11425/281803-POG/1POG-712SO /20260413T090930
przestrzen nazw	PL.ZIPPZP.11425/281803-POG
lokalny id	1POG-712SO
wersja id	20260413T090930
poczatek wersji obiektu	2026-04-13T09:09:30
nazwa	strefa otwarta
oznaczenie	712SO
symbol	SO
obowiazuje od	2025-02-04
obowiazuje do	obecnie
status	w opracowaniu https://inspire.ec.europa.eu/codelist/ProcessStepGeneralValue /elaboration
charakter ustalenia	ogólnie wiążące https://inspire.ec.europa.eu/codelist/RegulationNatureValue /generallyBinding
profil podstawowy	teren rolnictwa z zakazem zabudowy teren lasu teren zieleni naturalnej teren wód teren komunikacji teren ogrodów działkowych teren infrastruktury technicznej
geometria	

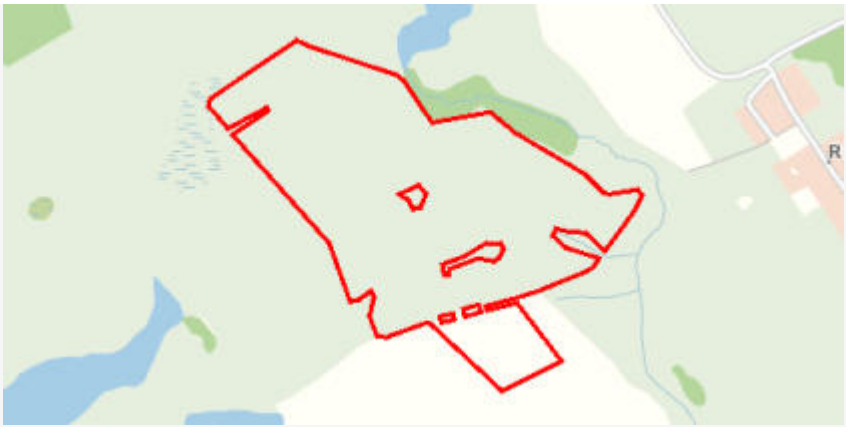

plan	https://www.gov.pl/zagospodarowanieprzestrzenne/app/AktPlanowaniaPrzestrzennego/PL.ZIPPZP.11425/281803-POG/1POG
strefa planistyczna	PL.ZIPPZP.11425_281803-POG_1POG-713SO_20260618T062742
identifier	https://www.gov.pl/zagospodarowanieprzestrzenne/app/StrefaPlanistyczna/PL.ZIPPZP.11425/281803-POG/1POG-713SO/20260618T062742
przestrzen nazw	PL.ZIPPZP.11425/281803-POG
lokalny id	1POG-713SO
wersja id	20260618T062742
poczatek wersji obiektu	2026-06-18T06:27:42
nazwa	strefa otwarta
oznaczenie	713SO
symbol	SO
obowiazuje od	2025-02-04
obowiazuje do	obecnie
status	w opracowaniu https://inspire.ec.europa.eu/codelist/ProcessStepGeneralValue/elaboration
charakter ustalenia	ogólnie wiążące https://inspire.ec.europa.eu/codelist/RegulationNatureValue/generallyBinding
profil podstawowy	teren rolnictwa z zakazem zabudowy teren lasu teren zieleni naturalnej teren wód teren komunikacji teren ogrodów działkowych teren infrastruktury technicznej
geometria	



plan	https://www.gov.pl/zagospodarowanieprzestrzenne/app /AktPlanowaniaPrzestrzennego/PL.ZIPPZP.11425/281803-POG/1POG

strefa planistyczna	PL.ZIPPZP.11425_281803-POG_1POG-714SO_20260407T095214
identifier	https://www.gov.pl/zagospodarowanieprzestrzenne/app /StrefaPlanistyczna/PL.ZIPPZP.11425/281803-POG/1POG-714SO /20260407T095214
przestrzen nazw	PL.ZIPPZP.11425/281803-POG
lokalny id	1POG-714SO
wersja id	20260407T095214
poczatek wersji obiektu	2026-04-07T09:52:14
nazwa	strefa otwarta
oznaczenie	714SO
symbol	SO
obowiazuje od	2025-02-04
obowiazuje do	obecnie
status	w opracowaniu https://inspire.ec.europa.eu/codelist/ProcessStepGeneralValue /elaboration
charakter ustalenia	ogólnie wiążące https://inspire.ec.europa.eu/codelist/RegulationNatureValue /generallyBinding
profil podstawowy	teren rolnictwa z zakazem zabudowy teren lasu teren zieleni naturalnej teren wód teren komunikacji teren ogrodów działkowych teren infrastruktury technicznej
geometria	



plan	https://www.gov.pl/zagospodarowanieprzestrzenne/app/AktPlanowaniaPrzestrzennego/PL.ZIPPZP.11425/281803-POG/1POG
strefa planistyczna	PL.ZIPPZP.11425_281803-POG_1POG-715SO_20260618T072222
identifier	https://www.gov.pl/zagospodarowanieprzestrzenne/app/StrefaPlanistyczna/PL.ZIPPZP.11425/281803-POG/1POG-715SO/20260618T072222
przestrzen nazw	PL.ZIPPZP.11425/281803-POG
lokalny id	1POG-715SO
wersja id	20260618T072222
poczatek wersji obiektu	2026-06-18T07:22:22
nazwa	strefa otwarta
oznaczenie	715SO
symbol	SO
obowiazuje od	2025-02-04
obowiazuje do	obecnie
status	w opracowaniu https://inspire.ec.europa.eu/codelist/ProcessStepGeneralValue/elaboration
charakter ustalenia	ogólnie wiążące https://inspire.ec.europa.eu/codelist/RegulationNatureValue/generallyBinding
profil podstawowy	teren rolnictwa z zakazem zabudowy teren lasu teren zieleni naturalnej teren wód teren komunikacji teren ogrodów działkowych teren infrastruktury technicznej
geometria	

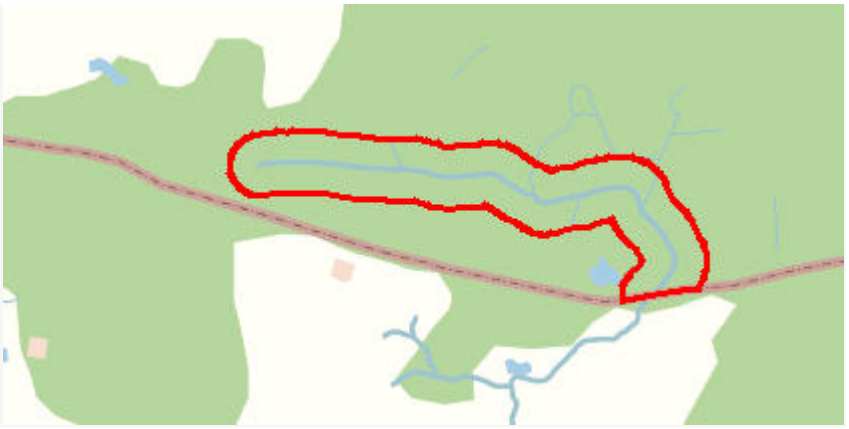

plan	https://www.gov.pl/zagospodarowanieprzestrzenne/app /AktPlanowaniaPrzestrzennego/PL.ZIPPZP.11425/281803-POG/1POG

strefa planistyczna	PL.ZIPPZP.11425_281803-POG_1POG-716SO_20260313T101837
identifier	https://www.gov.pl/zagospodarowanieprzestrzenne/app /StrefaPlanistyczna/PL.ZIPPZP.11425/281803-POG/1POG-716SO /20260313T101837
przestrzen nazw	PL.ZIPPZP.11425/281803-POG
lokalny id	1POG-716SO
wersja id	20260313T101837
poczatek wersji obiektu	2026-03-13T10:18:37
nazwa	strefa otwarta
oznaczenie	716SO
symbol	SO
obowiazuje od	2026-02-24
obowiazuje do	obecnie
status	w opracowaniu https://inspire.ec.europa.eu/codelist/ProcessStepGeneralValue /elaboration
charakter ustalenia	ogólnie wiążące https://inspire.ec.europa.eu/codelist/RegulationNatureValue /generallyBinding
profil podstawowy	teren rolnictwa z zakazem zabudowy teren lasu teren zieleni naturalnej teren wód teren komunikacji teren ogrodów działkowych teren infrastruktury technicznej
profil dodatkowy	teren elektrowni słonecznej teren elektrowni geotermalnej teren elektrowni wodnej teren biogazowni teren zieleni urządzonej
geometria	



plan	https://www.gov.pl/zagospodarowanieprzestrzenne/app /AktPlanowaniaPrzestrzennego/PL.ZIPPZP.11425/281803-POG/1POG
strefa planistyczna	PL.ZIPPZP.11425_281803-POG_1POG-717SO_20260618T072247
identifier	https://www.gov.pl/zagospodarowanieprzestrzenne/app /StrefaPlanistyczna/PL.ZIPPZP.11425/281803-POG/1POG-717SO /20260618T072247
przestrzen nazw	PL.ZIPPZP.11425/281803-POG
lokalny id	1POG-717SO
wersja id	20260618T072247
poczatek wersji obiektu	2026-06-18T07:22:47
nazwa	strefa otwarta
oznaczenie	717SO
symbol	SO
obowiazuje od	2025-02-04
obowiazuje do	obecnie
status	w opracowaniu https://inspire.ec.europa.eu/codelist/ProcessStepGeneralValue /elaboration
charakter ustalenia	ogólnie wiążące https://inspire.ec.europa.eu/codelist/RegulationNatureValue /generallyBinding
profil podstawowy	teren rolnictwa z zakazem zabudowy teren lasu teren zieleni naturalnej teren wód teren komunikacji teren ogrodów działkowych teren infrastruktury technicznej
geometria	

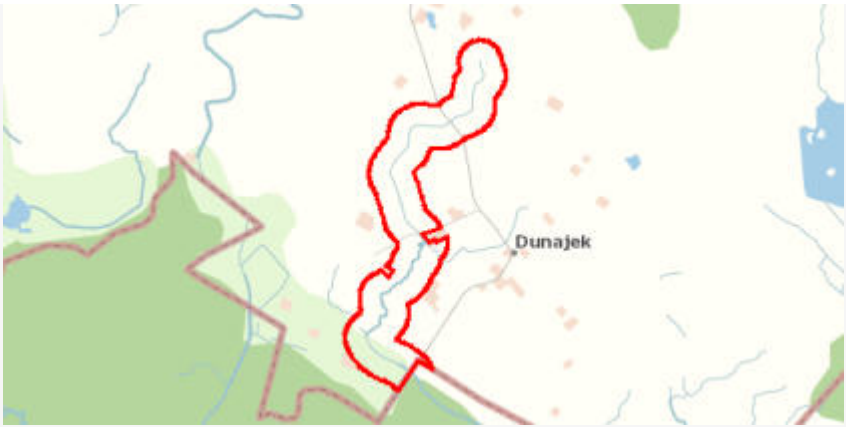

plan	https://www.gov.pl/zagospodarowanieprzestrzenne/app /AktPlanowaniaPrzestrzennego/PL.ZIPPZP.11425/281803-POG/1POG
strefa planistyczna	PL.ZIPPZP.11425_281803-POG_1POG-718SO_20260617T123525
identifier	https://www.gov.pl/zagospodarowanieprzestrzenne/app /StrefaPlanistyczna/PL.ZIPPZP.11425/281803-POG/1POG-718SO /20260617T123525
przestrzen nazw	PL.ZIPPZP.11425/281803-POG
lokalny id	1POG-718SO
wersja id	20260617T123525
poczatek wersji obiektu	2026-06-17T12:35:25
nazwa	strefa otwarta
oznaczenie	718SO
symbol	SO
obowiazuje od	2026-02-24
obowiazuje do	obecnie
status	w opracowaniu https://inspire.ec.europa.eu/codelist/ProcessStepGeneralValue /elaboration
charakter ustalenia	ogólnie wiążące https://inspire.ec.europa.eu/codelist/RegulationNatureValue /generallyBinding
profil podstawowy	teren rolnictwa z zakazem zabudowy teren lasu teren zieleni naturalnej teren wód teren komunikacji teren ogrodów działkowych teren infrastruktury technicznej
profil dodatkowy	teren elektrowni słonecznej teren elektrowni geotermalnej teren elektrowni wodnej teren biogazowni teren zieleni urządzonej
geometria	



plan	https://www.gov.pl/zagospodarowanieprzestrzenne/app/AktPlanowaniaPrzestrzennego/PL.ZIPPZP.11425/281803-POG/1POG
strefa planistyczna	PL.ZIPPZP.11425_281803-POG_1POG-719SO_20260312T110552
identifier	https://www.gov.pl/zagospodarowanieprzestrzenne/app/StrefaPlanistyczna/PL.ZIPPZP.11425/281803-POG/1POG-719SO/20260312T110552
przestrzen nazw	PL.ZIPPZP.11425/281803-POG
lokalny id	1POG-719SO
wersja id	20260312T110552
poczatek wersji obiektu	2026-03-12T11:05:52
nazwa	strefa otwarta
oznaczenie	719SO
symbol	SO
obowiazuje od	2025-02-04
obowiazuje do	obecnie
status	w opracowaniu https://inspire.ec.europa.eu/codelist/ProcessStepGeneralValue/elaboration
charakter ustalenia	ogólnie wiążące https://inspire.ec.europa.eu/codelist/RegulationNatureValue/generallyBinding
profil podstawowy	teren rolnictwa z zakazem zabudowy teren lasu teren zieleni naturalnej teren wód teren komunikacji teren ogrodów działkowych teren infrastruktury technicznej
geometria	



plan	https://www.gov.pl/zagospodarowanieprzestrzenne/app/AktPlanowaniaPrzestrzennego/PL.ZIPPZP.11425/281803-POG/1POG

strefa planistyczna	PL.ZIPPZP.11425_281803-POG_1POG-720SO_20260313T064758
identifier	https://www.gov.pl/zagospodarowanieprzestrzenne/app/StrefaPlanistyczna/PL.ZIPPZP.11425/281803-POG/1POG-720SO/20260313T064758
przestrzen nazw	PL.ZIPPZP.11425/281803-POG
lokalny id	1POG-720SO
wersja id	20260313T064758
poczatek wersji obiektu	2026-03-13T06:47:58
nazwa	strefa otwarta
oznaczenie	720SO
symbol	SO
obowiazuje od	2026-02-24
obowiazuje do	obecnie
status	w opracowaniu https://inspire.ec.europa.eu/codelist/ProcessStepGeneralValue/elaboration
charakter ustalenia	ogólnie wiążące https://inspire.ec.europa.eu/codelist/RegulationNatureValue/generallyBinding
profil podstawowy	teren rolnictwa z zakazem zabudowy teren lasu teren zieleni naturalnej teren wód teren komunikacji teren ogrodów działkowych teren infrastruktury technicznej
geometria	



plan	https://www.gov.pl/zagospodarowanieprzestrzenne/app/AktPlanowaniaPrzestrzennego/PL.ZIPPZP.11425/281803-POG/1POG
strefa planistyczna	PL.ZIPPZP.11425_281803-POG_1POG-721SO_20260313T094048
identifier	https://www.gov.pl/zagospodarowanieprzestrzenne/app/StrefaPlanistyczna/PL.ZIPPZP.11425/281803-POG/1POG-721SO/20260313T094048
przestrzen nazw	PL.ZIPPZP.11425/281803-POG
lokalny id	1POG-721SO
wersja id	20260313T094048
poczatek wersji obiektu	2026-03-13T09:40:48
nazwa	strefa otwarta
oznaczenie	721SO
symbol	SO
obowiazuje od	2026-02-24
obowiazuje do	obecnie
status	w opracowaniu https://inspire.ec.europa.eu/codelist/ProcessStepGeneralValue/elaboration
charakter ustalenia	ogólnie wiążące https://inspire.ec.europa.eu/codelist/RegulationNatureValue/generallyBinding
profil podstawowy	teren rolnictwa z zakazem zabudowy teren lasu teren zieleni naturalnej teren wód teren komunikacji teren ogrodów działkowych teren infrastruktury technicznej
profil dodatkowy	teren elektrowni słonecznej teren elektrowni geotermalnej teren elektrowni wodnej teren biogazowni teren zieleni urządzonej
geometria	



plan	https://www.gov.pl/zagospodarowanieprzestrzenne/app/AktPlanowaniaPrzestrzennego/PL.ZIPPZP.11425/281803-POG/1POG

strefa planistyczna	PL.ZIPPZP.11425_281803-POG_1POG-722SO_20260313T122754
identifier	https://www.gov.pl/zagospodarowanieprzestrzenne/app/StrefaPlanistyczna/PL.ZIPPZP.11425/281803-POG/1POG-722SO/20260313T122754
przestrzen nazw	PL.ZIPPZP.11425/281803-POG
lokalny id	1POG-722SO
wersja id	20260313T122754
poczatek wersji obiektu	2026-03-13T12:27:54
nazwa	strefa otwarta
oznaczenie	722SO
symbol	SO
obowiazuje od	2026-02-24
obowiazuje do	obecnie
status	w opracowaniu https://inspire.ec.europa.eu/codelist/ProcessStepGeneralValue/elaboration
charakter ustalenia	ogólnie wiążące https://inspire.ec.europa.eu/codelist/RegulationNatureValue/generallyBinding
profil podstawowy	teren rolnictwa z zakazem zabudowy teren lasu teren zieleni naturalnej teren wód teren komunikacji teren ogrodów działkowych teren infrastruktury technicznej
profil dodatkowy	teren elektrowni słonecznej teren elektrowni geotermalnej teren elektrowni wodnej teren biogazowni teren zieleni urządzonej
geometria	



plan	https://www.gov.pl/zagospodarowanieprzestrzenne/app/AktPlanowaniaPrzestrzennego/PL.ZIPPZP.11425/281803-POG/1POG
strefa planistyczna	PL.ZIPPZP.11425_281803-POG_1POG-723SO_20260618T072051
identifier	https://www.gov.pl/zagospodarowanieprzestrzenne/app/StrefaPlanistyczna/PL.ZIPPZP.11425/281803-POG/1POG-723SO/20260618T072051
przestrzen nazw	PL.ZIPPZP.11425/281803-POG
lokalny id	1POG-723SO
wersja id	20260618T072051
poczatek wersji obiektu	2026-06-18T07:20:51
nazwa	strefa otwarta
oznaczenie	723SO
symbol	SO
obowiazuje od	2025-02-04
obowiazuje do	obecnie
status	w opracowaniu https://inspire.ec.europa.eu/codelist/ProcessStepGeneralValue/elaboration
charakter ustalenia	ogólnie wiążące https://inspire.ec.europa.eu/codelist/RegulationNatureValue/generallyBinding
profil podstawowy	teren rolnictwa z zakazem zabudowy teren lasu teren zieleni naturalnej teren wód teren komunikacji teren ogrodów działkowych teren infrastruktury technicznej
geometria	



plan	https://www.gov.pl/zagospodarowanieprzestrzenne/app/AktPlanowaniaPrzestrzennego/PL.ZIPPZP.11425/281803-POG/1POG
strefa planistyczna	PL.ZIPPZP.11425_281803-POG_1POG-724SO_20260313T070849
identifier	https://www.gov.pl/zagospodarowanieprzestrzenne/app/StrefaPlanistyczna/PL.ZIPPZP.11425/281803-POG/1POG-724SO/20260313T070849
przestrzen nazw	PL.ZIPPZP.11425/281803-POG
lokalny id	1POG-724SO
wersja id	20260313T070849
poczatek wersji obiektu	2026-03-13T07:08:49
nazwa	strefa otwarta
oznaczenie	724SO
symbol	SO
obowiazuje od	2025-02-04
obowiazuje do	obecnie
status	w opracowaniu https://inspire.ec.europa.eu/codelist/ProcessStepGeneralValue/elaboration
charakter ustalenia	ogólnie wiążące https://inspire.ec.europa.eu/codelist/RegulationNatureValue/generallyBinding
profil podstawowy	teren rolnictwa z zakazem zabudowy teren lasu teren zieleni naturalnej teren wód teren komunikacji teren ogrodów działkowych teren infrastruktury technicznej
geometria	



plan	https://www.gov.pl/zagospodarowanieprzestrzenne/app/AktPlanowaniaPrzestrzennego/PL.ZIPPZP.11425/281803-POG/1POG
strefa planistyczna	PL.ZIPPZP.11425_281803-POG_1POG-725SO_20260618T072252
identifier	https://www.gov.pl/zagospodarowanieprzestrzenne/app/StrefaPlanistyczna/PL.ZIPPZP.11425/281803-POG/1POG-725SO/20260618T072252
przestrzen nazw	PL.ZIPPZP.11425/281803-POG
lokalny id	1POG-725SO
wersja id	20260618T072252
poczatek wersji obiektu	2026-06-18T07:22:52
nazwa	strefa otwarta
oznaczenie	725SO
symbol	SO
obowiazuje od	2025-02-04
obowiazuje do	obecnie
status	w opracowaniu https://inspire.ec.europa.eu/codelist/ProcessStepGeneralValue/elaboration
charakter ustalenia	ogólnie wiążące https://inspire.ec.europa.eu/codelist/RegulationNatureValue/generallyBinding
profil podstawowy	teren rolnictwa z zakazem zabudowy teren lasu teren zieleni naturalnej teren wód teren komunikacji teren ogrodów działkowych teren infrastruktury technicznej
geometria	



plan	https://www.gov.pl/zagospodarowanieprzestrzenne/app/AktPlanowaniaPrzestrzennego/PL.ZIPPZP.11425/281803-POG/1POG
strefa planistyczna	PL.ZIPPZP.11425_281803-POG_1POG-726SO_20260903T130223
identifier	https://www.gov.pl/zagospodarowanieprzestrzenne/app/StrefaPlanistyczna/PL.ZIPPZP.11425/281803-POG/1POG-726SO/20260903T130223
przestrzen nazw	PL.ZIPPZP.11425/281803-POG
lokalny id	1POG-726SO
wersja id	20260903T130223
poczatek wersji obiektu	2026-09-03T13:02:23
nazwa	strefa otwarta
oznaczenie	726SO
symbol	SO
obowiazuje od	2025-02-04
obowiazuje do	obecnie
status	w opracowaniu https://inspire.ec.europa.eu/codelist/ProcessStepGeneralValue/elaboration
charakter ustalenia	ogólnie wiążące https://inspire.ec.europa.eu/codelist/RegulationNatureValue/generallyBinding
profil podstawowy	teren rolnictwa z zakazem zabudowy teren lasu teren zieleni naturalnej teren wód teren komunikacji teren ogrodów działkowych teren infrastruktury technicznej
geometria	



plan	https://www.gov.pl/zagospodarowanieprzestrzenne/app/AktPlanowaniaPrzestrzennego/PL.ZIPPZP.11425/281803-POG/1POG
strefa planistyczna	PL.ZIPPZP.11425_281803-POG_1POG-727SO_20260903T124458
identifier	https://www.gov.pl/zagospodarowanieprzestrzenne/app/StrefaPlanistyczna/PL.ZIPPZP.11425/281803-POG/1POG-727SO/20260903T124458
przestrzen nazw	PL.ZIPPZP.11425/281803-POG
lokalny id	1POG-727SO
wersja id	20260903T124458
poczatek wersji obiektu	2026-09-03T12:44:58
nazwa	strefa otwarta
oznaczenie	727SO
symbol	SO
obowiazuje od	2025-02-04
obowiazuje do	obecnie
status	w opracowaniu https://inspire.ec.europa.eu/codelist/ProcessStepGeneralValue/elaboration
charakter ustalenia	ogólnie wiążące https://inspire.ec.europa.eu/codelist/RegulationNatureValue/generallyBinding
profil podstawowy	teren rolnictwa z zakazem zabudowy teren lasu teren zieleni naturalnej teren wód teren komunikacji teren ogrodów działkowych teren infrastruktury technicznej
geometria	



plan	https://www.gov.pl/zagospodarowanieprzestrzenne/app /AktPlanowaniaPrzestrzennego/PL.ZIPPZP.11425/281803-POG/1POG

strefa planistyczna	PL.ZIPPZP.11425_281803-POG_1POG-728SO_20260313T065725
identifier	https://www.gov.pl/zagospodarowanieprzestrzenne/app /StrefaPlanistyczna/PL.ZIPPZP.11425/281803-POG/1POG-728SO /20260313T065725
przestrzen nazw	PL.ZIPPZP.11425/281803-POG
lokalny id	1POG-728SO
wersja id	20260313T065725
poczatek wersji obiektu	2026-03-13T06:57:25
nazwa	strefa otwarta
oznaczenie	728SO
symbol	SO
obowiazuje od	2025-02-04
obowiazuje do	obecnie
status	w opracowaniu https://inspire.ec.europa.eu/codelist/ProcessStepGeneralValue /elaboration
charakter ustalenia	ogólnie wiążące https://inspire.ec.europa.eu/codelist/RegulationNatureValue /generallyBinding
profil podstawowy	teren rolnictwa z zakazem zabudowy teren lasu teren zieleni naturalnej teren wód teren komunikacji teren ogrodów działkowych teren infrastruktury technicznej
geometria	



plan	https://www.gov.pl/zagospodarowanieprzestrzenne/app/AktPlanowaniaPrzestrzennego/PL.ZIPPZP.11425/281803-POG/1POG
strefa planistyczna	PL.ZIPPZP.11425_281803-POG_1POG-729SO_20260313T065356
identifier	https://www.gov.pl/zagospodarowanieprzestrzenne/app/StrefaPlanistyczna/PL.ZIPPZP.11425/281803-POG/1POG-729SO/20260313T065356
przestrzen nazw	PL.ZIPPZP.11425/281803-POG
lokalny id	1POG-729SO
wersja id	20260313T065356
poczatek wersji obiektu	2026-03-13T06:53:56
nazwa	strefa otwarta
oznaczenie	729SO
symbol	SO
obowiazuje od	2026-02-24
obowiazuje do	obecnie
status	w opracowaniu https://inspire.ec.europa.eu/codelist/ProcessStepGeneralValue/elaboration
charakter ustalenia	ogólnie wiążące https://inspire.ec.europa.eu/codelist/RegulationNatureValue/generallyBinding
profil podstawowy	teren rolnictwa z zakazem zabudowy teren lasu teren zieleni naturalnej teren wód teren komunikacji teren ogrodów działkowych teren infrastruktury technicznej
profil dodatkowy	teren elektrowni słonecznej teren elektrowni geotermalnej teren elektrowni wodnej teren biogazowni teren zieleni urządzonej
geometria	



plan	https://www.gov.pl/zagospodarowanieprzestrzenne/app/AktPlanowaniaPrzestrzennego/PL.ZIPPZP.11425/281803-POG/1POG

strefa planistyczna	PL.ZIPPZP.11425_281803-POG_1POG-730SO_20260313T071052
identifier	https://www.gov.pl/zagospodarowanieprzestrzenne/app/StrefaPlanistyczna/PL.ZIPPZP.11425/281803-POG/1POG-730SO/20260313T071052
przestrzen nazw	PL.ZIPPZP.11425/281803-POG
lokalny id	1POG-730SO
wersja id	20260313T071052
poczatek wersji obiektu	2026-03-13T07:10:52
nazwa	strefa otwarta
oznaczenie	730SO
symbol	SO
obowiazuje od	2025-02-04
obowiazuje do	obecnie
status	w opracowaniu https://inspire.ec.europa.eu/codelist/ProcessStepGeneralValue/elaboration
charakter ustalenia	ogólnie wiążące https://inspire.ec.europa.eu/codelist/RegulationNatureValue/generallyBinding
profil podstawowy	teren rolnictwa z zakazem zabudowy teren lasu teren zieleni naturalnej teren wód teren komunikacji teren ogrodów działkowych teren infrastruktury technicznej
geometria	



plan	https://www.gov.pl/zagospodarowanieprzestrzenne/app/AktPlanowaniaPrzestrzennego/PL.ZIPPZP.11425/281803-POG/1POG
strefa planistyczna	PL.ZIPPZP.11425_281803-POG_1POG-731SO_20260313T085043
identifier	https://www.gov.pl/zagospodarowanieprzestrzenne/app/StrefaPlanistyczna/PL.ZIPPZP.11425/281803-POG/1POG-731SO/20260313T085043
przestrzen nazw	PL.ZIPPZP.11425/281803-POG
lokalny id	1POG-731SO
wersja id	20260313T085043
poczatek wersji obiektu	2026-03-13T08:50:43
nazwa	strefa otwarta
oznaczenie	731SO
symbol	SO
obowiazuje od	2026-02-24
obowiazuje do	obecnie
status	w opracowaniu https://inspire.ec.europa.eu/codelist/ProcessStepGeneralValue/elaboration
charakter ustalenia	ogólnie wiążące https://inspire.ec.europa.eu/codelist/RegulationNatureValue/generallyBinding
profil podstawowy	teren rolnictwa z zakazem zabudowy teren lasu teren zieleni naturalnej teren wód teren komunikacji teren ogrodów działkowych teren infrastruktury technicznej
profil dodatkowy	teren elektrowni słonecznej teren elektrowni geotermalnej teren elektrowni wodnej teren biogazowni teren zieleni urządzonej
geometria	



plan	https://www.gov.pl/zagospodarowanieprzestrzenne/app/AktPlanowaniaPrzestrzennego/PL.ZIPPZP.11425/281803-POG/1POG
strefa planistyczna	PL.ZIPPZP.11425_281803-POG_1POG-732SO_20260313T071658
identifier	https://www.gov.pl/zagospodarowanieprzestrzenne/app/StrefaPlanistyczna/PL.ZIPPZP.11425/281803-POG/1POG-732SO/20260313T071658
przestrzen nazw	PL.ZIPPZP.11425/281803-POG
lokalny id	1POG-732SO
wersja id	20260313T071658
poczatek wersji obiektu	2026-03-13T07:16:58
nazwa	strefa otwarta
oznaczenie	732SO
symbol	SO
obowiazuje od	2026-02-24
obowiazuje do	obecnie
status	w opracowaniu https://inspire.ec.europa.eu/codelist/ProcessStepGeneralValue/elaboration
charakter ustalenia	ogólnie wiążące https://inspire.ec.europa.eu/codelist/RegulationNatureValue/generallyBinding
profil podstawowy	teren rolnictwa z zakazem zabudowy teren lasu teren zieleni naturalnej teren wód teren komunikacji teren ogrodów działkowych teren infrastruktury technicznej
profil dodatkowy	teren elektrowni słonecznej teren elektrowni geotermalnej teren elektrowni wodnej teren biogazowni teren zieleni urządzonej
geometria	



plan	https://www.gov.pl/zagospodarowanieprzestrzenne/app/AktPlanowaniaPrzestrzennego/PL.ZIPPZP.11425/281803-POG/1POG
strefa planistyczna	PL.ZIPPZP.11425_281803-POG_1POG-733SO_20260312T085408
identifier	https://www.gov.pl/zagospodarowanieprzestrzenne/app/StrefaPlanistyczna/PL.ZIPPZP.11425/281803-POG/1POG-733SO/20260312T085408
przestrzen nazw	PL.ZIPPZP.11425/281803-POG
lokalny id	1POG-733SO
wersja id	20260312T085408
poczatek wersji obiektu	2026-03-12T08:54:08
nazwa	strefa otwarta
oznaczenie	733SO
symbol	SO
obowiazuje od	2025-02-04
obowiazuje do	obecnie
status	w opracowaniu https://inspire.ec.europa.eu/codelist/ProcessStepGeneralValue/elaboration
charakter ustalenia	ogólnie wiążące https://inspire.ec.europa.eu/codelist/RegulationNatureValue/generallyBinding
profil podstawowy	teren rolnictwa z zakazem zabudowy teren lasu teren zieleni naturalnej teren wód teren komunikacji teren ogrodów działkowych teren infrastruktury technicznej
geometria	



plan	https://www.gov.pl/zagospodarowanieprzestrzenne/app/AktPlanowaniaPrzestrzennego/PL.ZIPPZP.11425/281803-POG/1POG
strefa planistyczna	PL.ZIPPZP.11425_281803-POG_1POG-734SO_20260313T074017
identifier	https://www.gov.pl/zagospodarowanieprzestrzenne/app/StrefaPlanistyczna/PL.ZIPPZP.11425/281803-POG/1POG-734SO/20260313T074017
przestrzen nazw	PL.ZIPPZP.11425/281803-POG
lokalny id	1POG-734SO
wersja id	20260313T074017
poczatek wersji obiektu	2026-03-13T07:40:17
nazwa	strefa otwarta
oznaczenie	734SO
symbol	SO
obowiazuje od	2026-02-24
obowiazuje do	obecnie
status	w opracowaniu https://inspire.ec.europa.eu/codelist/ProcessStepGeneralValue/elaboration
charakter ustalenia	ogólnie wiążące https://inspire.ec.europa.eu/codelist/RegulationNatureValue/generallyBinding
profil podstawowy	teren rolnictwa z zakazem zabudowy teren lasu teren zieleni naturalnej teren wód teren komunikacji teren ogrodów działkowych teren infrastruktury technicznej
profil dodatkowy	teren elektrowni słonecznej teren elektrowni geotermalnej teren elektrowni wodnej teren biogazowni teren zieleni urządzonej
geometria	



plan	https://www.gov.pl/zagospodarowanieprzestrzenne/app/AktPlanowaniaPrzestrzennego/PL.ZIPPZP.11425/281803-POG/1POG
strefa planistyczna	PL.ZIPPZP.11425_281803-POG_1POG-735SO_20260407T092042
identifier	https://www.gov.pl/zagospodarowanieprzestrzenne/app/StrefaPlanistyczna/PL.ZIPPZP.11425/281803-POG/1POG-735SO/20260407T092042
przestrzen nazw	PL.ZIPPZP.11425/281803-POG
lokalny id	1POG-735SO
wersja id	20260407T092042
poczatek wersji obiektu	2026-04-07T09:20:42
nazwa	strefa otwarta
oznaczenie	735SO
symbol	SO
obowiazuje od	2025-02-04
obowiazuje do	obecnie
status	w opracowaniu https://inspire.ec.europa.eu/codelist/ProcessStepGeneralValue/elaboration
charakter ustalenia	ogólnie wiążące https://inspire.ec.europa.eu/codelist/RegulationNatureValue/generallyBinding
profil podstawowy	teren rolnictwa z zakazem zabudowy teren lasu teren zieleni naturalnej teren wód teren komunikacji teren ogrodów działkowych teren infrastruktury technicznej
geometria	



plan	https://www.gov.pl/zagospodarowanieprzestrzenne/app/AktPlanowaniaPrzestrzennego/PL.ZIPPZP.11425/281803-POG/1POG

strefa planistyczna	PL.ZIPPZP.11425_281803-POG_1POG-736SO_20260312T103658
identifier	https://www.gov.pl/zagospodarowanieprzestrzenne/app/StrefaPlanistyczna/PL.ZIPPZP.11425/281803-POG/1POG-736SO/20260312T103658
przestrzen nazw	PL.ZIPPZP.11425/281803-POG
lokalny id	1POG-736SO
wersja id	20260312T103658
poczatek wersji obiektu	2026-03-12T10:36:58
nazwa	strefa otwarta
oznaczenie	736SO
symbol	SO
obowiazuje od	2025-02-04
obowiazuje do	obecnie
status	w opracowaniu https://inspire.ec.europa.eu/codelist/ProcessStepGeneralValue/elaboration
charakter ustalenia	ogólnie wiążące https://inspire.ec.europa.eu/codelist/RegulationNatureValue/generallyBinding
profil podstawowy	teren rolnictwa z zakazem zabudowy teren lasu teren zieleni naturalnej teren wód teren komunikacji teren ogrodów działkowych teren infrastruktury technicznej
geometria	



plan	https://www.gov.pl/zagospodarowanieprzestrzenne/app/AktPlanowaniaPrzestrzennego/PL.ZIPPZP.11425/281803-POG/1POG
strefa planistyczna	PL.ZIPPZP.11425_281803-POG_1POG-737SO_20260618T074118
identifier	https://www.gov.pl/zagospodarowanieprzestrzenne/app/StrefaPlanistyczna/PL.ZIPPZP.11425/281803-POG/1POG-737SO/20260618T074118
przestrzen nazw	PL.ZIPPZP.11425/281803-POG
lokalny id	1POG-737SO
wersja id	20260618T074118
poczatek wersji obiektu	2026-06-18T07:41:18
nazwa	strefa otwarta
oznaczenie	737SO
symbol	SO
obowiazuje od	2025-02-04
obowiazuje do	obecnie
status	w opracowaniu https://inspire.ec.europa.eu/codelist/ProcessStepGeneralValue/elaboration
charakter ustalenia	ogólnie wiążące https://inspire.ec.europa.eu/codelist/RegulationNatureValue/generallyBinding
profil podstawowy	teren rolnictwa z zakazem zabudowy teren lasu teren zieleni naturalnej teren wód teren komunikacji teren ogrodów działkowych teren infrastruktury technicznej
geometria	



plan	https://www.gov.pl/zagospodarowanieprzestrzenne/app/AktPlanowaniaPrzestrzennego/PL.ZIPPZP.11425/281803-POG/1POG

strefa planistyczna	PL.ZIPPZP.11425_281803-POG_1POG-738SO_20260408T113653
identifier	https://www.gov.pl/zagospodarowanieprzestrzenne/app/StrefaPlanistyczna/PL.ZIPPZP.11425/281803-POG/1POG-738SO/20260408T113653
przestrzen nazw	PL.ZIPPZP.11425/281803-POG
lokalny id	1POG-738SO
wersja id	20260408T113653
poczatek wersji obiektu	2026-04-08T11:36:53
nazwa	strefa otwarta
oznaczenie	738SO
symbol	SO
obowiazuje od	2025-02-04
obowiazuje do	obecnie
status	w opracowaniu https://inspire.ec.europa.eu/codelist/ProcessStepGeneralValue/elaboration
charakter ustalenia	ogólnie wiążące https://inspire.ec.europa.eu/codelist/RegulationNatureValue/generallyBinding
profil podstawowy	teren rolnictwa z zakazem zabudowy teren lasu teren zieleni naturalnej teren wód teren komunikacji teren ogrodów działkowych teren infrastruktury technicznej
geometria	



plan	https://www.gov.pl/zagospodarowanieprzestrzenne/app/AktPlanowaniaPrzestrzennego/PL.ZIPPZP.11425/281803-POG/1POG
strefa planistyczna	PL.ZIPPZP.11425_281803-POG_1POG-739SO_20260904T101633
identifier	https://www.gov.pl/zagospodarowanieprzestrzenne/app/StrefaPlanistyczna/PL.ZIPPZP.11425/281803-POG/1POG-739SO/20260904T101633
przestrzen nazw	PL.ZIPPZP.11425/281803-POG
lokalny id	1POG-739SO
wersja id	20260904T101633
poczatek wersji obiektu	2026-09-04T10:16:33
nazwa	strefa otwarta
oznaczenie	739SO
symbol	SO
obowiazuje od	2025-02-04
obowiazuje do	obecnie
status	w opracowaniu https://inspire.ec.europa.eu/codelist/ProcessStepGeneralValue/elaboration
charakter ustalenia	ogólnie wiążące https://inspire.ec.europa.eu/codelist/RegulationNatureValue/generallyBinding
profil podstawowy	teren rolnictwa z zakazem zabudowy teren lasu teren zieleni naturalnej teren wód teren komunikacji teren ogrodów działkowych teren infrastruktury technicznej
geometria	



plan	https://www.gov.pl/zagospodarowanieprzestrzenne/app /AktPlanowaniaPrzestrzennego/PL.ZIPPZP.11425/281803-POG/1POG

strefa planistyczna	PL.ZIPPZP.11425_281803-POG_1POG-740SO_20260618T062529
identifier	https://www.gov.pl/zagospodarowanieprzestrzenne/app /StrefaPlanistyczna/PL.ZIPPZP.11425/281803-POG/1POG-740SO /20260618T062529
przestrzen nazw	PL.ZIPPZP.11425/281803-POG
lokalny id	1POG-740SO
wersja id	20260618T062529
poczatek wersji obiektu	2026-06-18T06:25:29
nazwa	strefa otwarta
oznaczenie	740SO
symbol	SO
obowiazuje od	2025-02-04
obowiazuje do	obecnie
status	w opracowaniu https://inspire.ec.europa.eu/codelist/ProcessStepGeneralValue /elaboration
charakter ustalenia	ogólnie wiążące https://inspire.ec.europa.eu/codelist/RegulationNatureValue /generallyBinding
profil podstawowy	teren rolnictwa z zakazem zabudowy teren lasu teren zieleni naturalnej teren wód teren komunikacji teren ogrodów działkowych teren infrastruktury technicznej
geometria	



plan	https://www.gov.pl/zagospodarowanieprzestrzenne/app /AktPlanowaniaPrzestrzennego/PL.ZIPPZP.11425/281803-POG/1POG

strefa planistyczna	PL.ZIPPZP.11425_281803-POG_1POG-741SO_20260313T081342
identifier	https://www.gov.pl/zagospodarowanieprzestrzenne/app /StrefaPlanistyczna/PL.ZIPPZP.11425/281803-POG/1POG-741SO /20260313T081342
przestrzen nazw	PL.ZIPPZP.11425/281803-POG
lokalny id	1POG-741SO
wersja id	20260313T081342
poczatek wersji obiektu	2026-03-13T08:13:42
nazwa	strefa otwarta
oznaczenie	741SO
symbol	SO
obowiazuje od	2026-02-24
obowiazuje do	obecnie
status	w opracowaniu https://inspire.ec.europa.eu/codelist/ProcessStepGeneralValue /elaboration
charakter ustalenia	ogólnie wiążące https://inspire.ec.europa.eu/codelist/RegulationNatureValue /generallyBinding
profil podstawowy	teren rolnictwa z zakazem zabudowy teren lasu teren zieleni naturalnej teren wód teren komunikacji teren ogrodów działkowych teren infrastruktury technicznej
profil dodatkowy	teren elektrowni słonecznej teren elektrowni geotermalnej teren elektrowni wodnej teren biogazowni teren zieleni urządzonej
geometria	



plan	https://www.gov.pl/zagospodarowanieprzestrzenne/app/AktPlanowaniaPrzestrzennego/PL.ZIPPZP.11425/281803-POG/1POG
strefa planistyczna	PL.ZIPPZP.11425_281803-POG_1POG-742SO_20260313T081342
identifier	https://www.gov.pl/zagospodarowanieprzestrzenne/app/StrefaPlanistyczna/PL.ZIPPZP.11425/281803-POG/1POG-742SO/20260313T081342
przestrzen nazw	PL.ZIPPZP.11425/281803-POG
lokalny id	1POG-742SO
wersja id	20260313T081342
poczatek wersji obiektu	2026-03-13T08:13:42
nazwa	strefa otwarta
oznaczenie	742SO
symbol	SO
obowiazuje od	2026-02-24
obowiazuje do	obecnie
status	w opracowaniu https://inspire.ec.europa.eu/codelist/ProcessStepGeneralValue/elaboration
charakter ustalenia	ogólnie wiążące https://inspire.ec.europa.eu/codelist/RegulationNatureValue/generallyBinding
profil podstawowy	teren rolnictwa z zakazem zabudowy teren lasu teren zieleni naturalnej teren wód teren komunikacji teren ogrodów działkowych teren infrastruktury technicznej
profil dodatkowy	teren elektrowni słonecznej teren elektrowni geotermalnej teren elektrowni wodnej teren biogazowni teren zieleni urządzonej
geometria	



plan	https://www.gov.pl/zagospodarowanieprzestrzenne/app/AktPlanowaniaPrzestrzennego/PL.ZIPPZP.11425/281803-POG/1POG

strefa planistyczna	PL.ZIPPZP.11425_281803-POG_1POG-743SO_20260313T084549
identifier	https://www.gov.pl/zagospodarowanieprzestrzenne/app/StrefaPlanistyczna/PL.ZIPPZP.11425/281803-POG/1POG-743SO/20260313T084549
przestrzen nazw	PL.ZIPPZP.11425/281803-POG
lokalny id	1POG-743SO
wersja id	20260313T084549
poczatek wersji obiektu	2026-03-13T08:45:49
nazwa	strefa otwarta
oznaczenie	743SO
symbol	SO
obowiazuje od	2026-02-24
obowiazuje do	obecnie
status	w opracowaniu https://inspire.ec.europa.eu/codelist/ProcessStepGeneralValue/elaboration
charakter ustalenia	ogólnie wiążące https://inspire.ec.europa.eu/codelist/RegulationNatureValue/generallyBinding
profil podstawowy	teren rolnictwa z zakazem zabudowy teren lasu teren zieleni naturalnej teren wód teren komunikacji teren ogrodów działkowych teren infrastruktury technicznej
profil dodatkowy	teren elektrowni słonecznej teren elektrowni geotermalnej teren elektrowni wodnej teren biogazowni teren zieleni urządzonej
geometria	



plan	https://www.gov.pl/zagospodarowanieprzestrzenne/app/AktPlanowaniaPrzestrzennego/PL.ZIPPZP.11425/281803-POG/1POG
strefa planistyczna	PL.ZIPPZP.11425_281803-POG_1POG-744SO_20260313T084549
identifier	https://www.gov.pl/zagospodarowanieprzestrzenne/app/StrefaPlanistyczna/PL.ZIPPZP.11425/281803-POG/1POG-744SO/20260313T084549
przestrzen nazw	PL.ZIPPZP.11425/281803-POG
lokalny id	1POG-744SO
wersja id	20260313T084549
poczatek wersji obiektu	2026-03-13T08:45:49
nazwa	strefa otwarta
oznaczenie	744SO
symbol	SO
obowiazuje od	2025-02-04
obowiazuje do	obecnie
status	w opracowaniu https://inspire.ec.europa.eu/codelist/ProcessStepGeneralValue/elaboration
charakter ustalenia	ogólnie wiążące https://inspire.ec.europa.eu/codelist/RegulationNatureValue/generallyBinding
profil podstawowy	teren rolnictwa z zakazem zabudowy teren lasu teren zieleni naturalnej teren wód teren komunikacji teren ogrodów działkowych teren infrastruktury technicznej
geometria	



plan	https://www.gov.pl/zagospodarowanieprzestrzenne/app/AktPlanowaniaPrzestrzennego/PL.ZIPPZP.11425/281803-POG/1POG
strefa planistyczna	PL.ZIPPZP.11425_281803-POG_1POG-745SO_20260313T083529
identifier	https://www.gov.pl/zagospodarowanieprzestrzenne/app/StrefaPlanistyczna/PL.ZIPPZP.11425/281803-POG/1POG-745SO/20260313T083529
przestrzen nazw	PL.ZIPPZP.11425/281803-POG
lokalny id	1POG-745SO
wersja id	20260313T083529
poczatek wersji obiektu	2026-03-13T08:35:29
nazwa	strefa otwarta
oznaczenie	745SO
symbol	SO
obowiazuje od	2026-02-24
obowiazuje do	obecnie
status	w opracowaniu https://inspire.ec.europa.eu/codelist/ProcessStepGeneralValue/elaboration
charakter ustalenia	ogólnie wiążące https://inspire.ec.europa.eu/codelist/RegulationNatureValue/generallyBinding
profil podstawowy	teren rolnictwa z zakazem zabudowy teren lasu teren zieleni naturalnej teren wód teren komunikacji teren ogrodów działkowych teren infrastruktury technicznej
profil dodatkowy	teren elektrowni słonecznej teren elektrowni geotermalnej teren elektrowni wodnej teren biogazowni teren zieleni urządzonej
geometria	



plan	https://www.gov.pl/zagospodarowanieprzestrzenne/app/AktPlanowaniaPrzestrzennego/PL.ZIPPZP.11425/281803-POG/1POG
strefa planistyczna	PL.ZIPPZP.11425_281803-POG_1POG-746SO_20260313T083612
identifier	https://www.gov.pl/zagospodarowanieprzestrzenne/app/StrefaPlanistyczna/PL.ZIPPZP.11425/281803-POG/1POG-746SO/20260313T083612
przestrzen nazw	PL.ZIPPZP.11425/281803-POG
lokalny id	1POG-746SO
wersja id	20260313T083612
poczatek wersji obiektu	2026-03-13T08:36:12
nazwa	strefa otwarta
oznaczenie	746SO
symbol	SO
obowiazuje od	2026-02-24
obowiazuje do	obecnie
status	w opracowaniu https://inspire.ec.europa.eu/codelist/ProcessStepGeneralValue/elaboration
charakter ustalenia	ogólnie wiążące https://inspire.ec.europa.eu/codelist/RegulationNatureValue/generallyBinding
profil podstawowy	teren rolnictwa z zakazem zabudowy teren lasu teren zieleni naturalnej teren wód teren komunikacji teren ogrodów działkowych teren infrastruktury technicznej
profil dodatkowy	teren elektrowni słonecznej teren elektrowni geotermalnej teren elektrowni wodnej teren biogazowni teren zieleni urządzonej
geometria	



plan	https://www.gov.pl/zagospodarowanieprzestrzenne/app/AktPlanowaniaPrzestrzennego/PL.ZIPPZP.11425/281803-POG/1POG
strefa planistyczna	PL.ZIPPZP.11425_281803-POG_1POG-747SO_20260413T084352
identifier	https://www.gov.pl/zagospodarowanieprzestrzenne/app/StrefaPlanistyczna/PL.ZIPPZP.11425/281803-POG/1POG-747SO/20260413T084352
przestrzen nazw	PL.ZIPPZP.11425/281803-POG
lokalny id	1POG-747SO
wersja id	20260413T084352
poczatek wersji obiektu	2026-04-13T08:43:52
nazwa	strefa otwarta
oznaczenie	747SO
symbol	SO
obowiazuje od	2025-02-04
obowiazuje do	obecnie
status	w opracowaniu https://inspire.ec.europa.eu/codelist/ProcessStepGeneralValue/elaboration
charakter ustalenia	ogólnie wiążące https://inspire.ec.europa.eu/codelist/RegulationNatureValue/generallyBinding
profil podstawowy	teren rolnictwa z zakazem zabudowy teren lasu teren zieleni naturalnej teren wód teren komunikacji teren ogrodów działkowych teren infrastruktury technicznej
geometria	



plan	https://www.gov.pl/zagospodarowanieprzestrzenne/app /AktPlanowaniaPrzestrzennego/PL.ZIPPZP.11425/281803-POG/1POG
strefa planistyczna	PL.ZIPPZP.11425_281803-POG_1POG-748SO_20260313T101210
identifier	https://www.gov.pl/zagospodarowanieprzestrzenne/app /StrefaPlanistyczna/PL.ZIPPZP.11425/281803-POG/1POG-748SO /20260313T101210
przestrzen nazw	PL.ZIPPZP.11425/281803-POG
lokalny id	1POG-748SO
wersja id	20260313T101210
poczatek wersji obiektu	2026-03-13T10:12:10
nazwa	strefa otwarta
oznaczenie	748SO
symbol	SO
obowiazuje od	2026-03-04
obowiazuje do	obecnie
status	w opracowaniu https://inspire.ec.europa.eu/codelist/ProcessStepGeneralValue /elaboration
charakter ustalenia	ogólnie wiążące https://inspire.ec.europa.eu/codelist/RegulationNatureValue /generallyBinding
profil podstawowy	teren rolnictwa z zakazem zabudowy teren lasu teren zieleni naturalnej teren wód teren komunikacji teren ogrodów działkowych teren infrastruktury technicznej
profil dodatkowy	teren elektrowni słonecznej teren elektrowni geotermalnej teren elektrowni wodnej teren biogazowni teren zieleni urządzonej
geometria	



plan	https://www.gov.pl/zagospodarowanieprzestrzenne/app/AktPlanowaniaPrzestrzennego/PL.ZIPPZP.11425/281803-POG/1POG

strefa planistyczna	PL.ZIPPZP.11425_281803-POG_1POG-749SO_20260313T092426
identifier	https://www.gov.pl/zagospodarowanieprzestrzenne/app/StrefaPlanistyczna/PL.ZIPPZP.11425/281803-POG/1POG-749SO/20260313T092426
przestrzen nazw	PL.ZIPPZP.11425/281803-POG
lokalny id	1POG-749SO
wersja id	20260313T092426
poczatek wersji obiektu	2026-03-13T09:24:26
nazwa	strefa otwarta
oznaczenie	749SO
symbol	SO
obowiazuje od	2026-03-04
obowiazuje do	obecnie
status	w opracowaniu https://inspire.ec.europa.eu/codelist/ProcessStepGeneralValue/elaboration
charakter ustalenia	ogólnie wiążące https://inspire.ec.europa.eu/codelist/RegulationNatureValue/generallyBinding
profil podstawowy	teren rolnictwa z zakazem zabudowy teren lasu teren zieleni naturalnej teren wód teren komunikacji teren ogrodów działkowych teren infrastruktury technicznej
profil dodatkowy	teren elektrowni słonecznej teren elektrowni geotermalnej teren elektrowni wodnej teren biogazowni teren zieleni urządzonej
geometria	



plan	https://www.gov.pl/zagospodarowanieprzestrzenne/app/AktPlanowaniaPrzestrzennego/PL.ZIPPZP.11425/281803-POG/1POG

strefa planistyczna	PL.ZIPPZP.11425_281803-POG_1POG-750SO_20260618T072258
identifier	https://www.gov.pl/zagospodarowanieprzestrzenne/app/StrefaPlanistyczna/PL.ZIPPZP.11425/281803-POG/1POG-750SO/20260618T072258
przestrzen nazw	PL.ZIPPZP.11425/281803-POG
lokalny id	1POG-750SO
wersja id	20260618T072258
poczatek wersji obiektu	2026-06-18T07:22:58
nazwa	strefa otwarta
oznaczenie	750SO
symbol	SO
obowiazuje od	2026-03-04
obowiazuje do	obecnie
status	w opracowaniu https://inspire.ec.europa.eu/codelist/ProcessStepGeneralValue/elaboration
charakter ustalenia	ogólnie wiążące https://inspire.ec.europa.eu/codelist/RegulationNatureValue/generallyBinding
profil podstawowy	teren rolnictwa z zakazem zabudowy teren lasu teren zieleni naturalnej teren wód teren komunikacji teren ogrodów działkowych teren infrastruktury technicznej
profil dodatkowy	teren elektrowni słonecznej teren elektrowni geotermalnej teren elektrowni wodnej teren biogazowni teren zieleni urządzonej
geometria	



plan	https://www.gov.pl/zagospodarowanieprzestrzenne/app/AktPlanowaniaPrzestrzennego/PL.ZIPPZP.11425/281803-POG/1POG

strefa planistyczna	PL.ZIPPZP.11425_281803-POG_1POG-751SO_20260313T092646
identifier	https://www.gov.pl/zagospodarowanieprzestrzenne/app/StrefaPlanistyczna/PL.ZIPPZP.11425/281803-POG/1POG-751SO/20260313T092646
przestrzen nazw	PL.ZIPPZP.11425/281803-POG
lokalny id	1POG-751SO
wersja id	20260313T092646
poczatek wersji obiektu	2026-03-13T09:26:46
nazwa	strefa otwarta
oznaczenie	751SO
symbol	SO
obowiazuje od	2026-03-04
obowiazuje do	obecnie
status	w opracowaniu https://inspire.ec.europa.eu/codelist/ProcessStepGeneralValue/elaboration
charakter ustalenia	ogólnie wiążące https://inspire.ec.europa.eu/codelist/RegulationNatureValue/generallyBinding
profil podstawowy	teren rolnictwa z zakazem zabudowy teren lasu teren zieleni naturalnej teren wód teren komunikacji teren ogrodów działkowych teren infrastruktury technicznej
profil dodatkowy	teren elektrowni słonecznej teren elektrowni geotermalnej teren elektrowni wodnej teren biogazowni teren zieleni urządzonej
geometria	



plan	https://www.gov.pl/zagospodarowanieprzestrzenne/app/AktPlanowaniaPrzestrzennego/PL.ZIPPZP.11425/281803-POG/1POG

strefa planistyczna	PL.ZIPPZP.11425_281803-POG_1POG-752SO_20260611T091147
identifier	https://www.gov.pl/zagospodarowanieprzestrzenne/app/StrefaPlanistyczna/PL.ZIPPZP.11425/281803-POG/1POG-752SO/20260611T091147
przestrzen nazw	PL.ZIPPZP.11425/281803-POG
lokalny id	1POG-752SO
wersja id	20260611T091147
poczatek wersji obiektu	2026-06-11T09:11:47
nazwa	strefa otwarta
oznaczenie	752SO
symbol	SO
obowiazuje od	2025-02-04
obowiazuje do	obecnie
status	w opracowaniu https://inspire.ec.europa.eu/codelist/ProcessStepGeneralValue/elaboration
charakter ustalenia	ogólnie wiążące https://inspire.ec.europa.eu/codelist/RegulationNatureValue/generallyBinding
profil podstawowy	teren rolnictwa z zakazem zabudowy teren lasu teren zieleni naturalnej teren wód teren komunikacji teren ogrodów działkowych teren infrastruktury technicznej
geometria	



plan	https://www.gov.pl/zagospodarowanieprzestrzenne/app/AktPlanowaniaPrzestrzennego/PL.ZIPPZP.11425/281803-POG/1POG

strefa planistyczna	PL.ZIPPZP.11425_281803-POG_1POG-753SO_20260409T072638
identifier	https://www.gov.pl/zagospodarowanieprzestrzenne/app/StrefaPlanistyczna/PL.ZIPPZP.11425/281803-POG/1POG-753SO/20260409T072638
przestrzen nazw	PL.ZIPPZP.11425/281803-POG
lokalny id	1POG-753SO
wersja id	20260409T072638
poczatek wersji obiektu	2026-04-09T07:26:38
nazwa	strefa otwarta
oznaczenie	753SO
symbol	SO
obowiazuje od	2025-02-04
obowiazuje do	obecnie
status	w opracowaniu https://inspire.ec.europa.eu/codelist/ProcessStepGeneralValue/elaboration
charakter ustalenia	ogólnie wiążące https://inspire.ec.europa.eu/codelist/RegulationNatureValue/generallyBinding
profil podstawowy	teren rolnictwa z zakazem zabudowy teren lasu teren zieleni naturalnej teren wód teren komunikacji teren ogrodów działkowych teren infrastruktury technicznej
geometria	

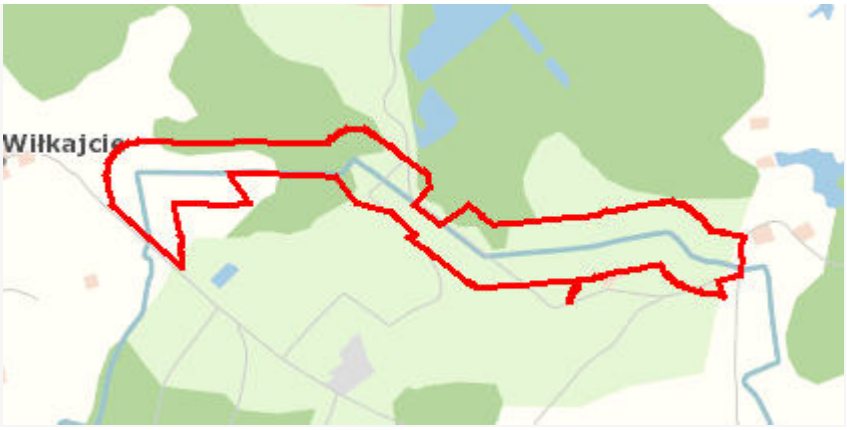

plan	https://www.gov.pl/zagospodarowanieprzestrzenne/app /AktPlanowaniaPrzestrzennego/PL.ZIPPZP.11425/281803-POG/1POG

strefa planistyczna	PL.ZIPPZP.11425_281803-POG_1POG-754SO_20260312T085408
identifier	https://www.gov.pl/zagospodarowanieprzestrzenne/app /StrefaPlanistyczna/PL.ZIPPZP.11425/281803-POG/1POG-754SO /20260312T085408
przestrzen nazw	PL.ZIPPZP.11425/281803-POG
lokalny id	1POG-754SO
wersja id	20260312T085408
poczatek wersji obiektu	2026-03-12T08:54:08
nazwa	strefa otwarta
oznaczenie	754SO
symbol	SO
obowiazuje od	2025-02-04
obowiazuje do	obecnie
status	w opracowaniu https://inspire.ec.europa.eu/codelist/ProcessStepGeneralValue /elaboration
charakter ustalenia	ogólnie wiążące https://inspire.ec.europa.eu/codelist/RegulationNatureValue /generallyBinding
profil podstawowy	teren rolnictwa z zakazem zabudowy teren lasu teren zieleni naturalnej teren wód teren komunikacji teren ogrodów działkowych teren infrastruktury technicznej
geometria	



plan	https://www.gov.pl/zagospodarowanieprzestrzenne/app/AktPlanowaniaPrzestrzennego/PL.ZIPPZP.11425/281803-POG/1POG
strefa planistyczna	PL.ZIPPZP.11425_281803-POG_1POG-755SO_20260312T141645
identifier	https://www.gov.pl/zagospodarowanieprzestrzenne/app/StrefaPlanistyczna/PL.ZIPPZP.11425/281803-POG/1POG-755SO/20260312T141645
przestrzen nazw	PL.ZIPPZP.11425/281803-POG
lokalny id	1POG-755SO
wersja id	20260312T141645
poczatek wersji obiektu	2026-03-12T14:16:45
nazwa	strefa otwarta
oznaczenie	755SO
symbol	SO
obowiazuje od	2026-02-24
obowiazuje do	obecnie
status	w opracowaniu https://inspire.ec.europa.eu/codelist/ProcessStepGeneralValue/elaboration
charakter ustalenia	ogólnie wiążące https://inspire.ec.europa.eu/codelist/RegulationNatureValue/generallyBinding
profil podstawowy	teren rolnictwa z zakazem zabudowy teren lasu teren zieleni naturalnej teren wód teren komunikacji teren ogrodów działkowych teren infrastruktury technicznej
profil dodatkowy	teren elektrowni słonecznej teren elektrowni geotermalnej teren elektrowni wodnej teren biogazowni teren zieleni urządzonej
geometria	



plan	https://www.gov.pl/zagospodarowanieprzestrzenne/app/AktPlanowaniaPrzestrzennego/PL.ZIPPZP.11425/281803-POG/1POG
strefa planistyczna	PL.ZIPPZP.11425_281803-POG_1POG-756SO_20260312T085408
identifier	https://www.gov.pl/zagospodarowanieprzestrzenne/app/StrefaPlanistyczna/PL.ZIPPZP.11425/281803-POG/1POG-756SO/20260312T085408
przestrzen nazw	PL.ZIPPZP.11425/281803-POG
lokalny id	1POG-756SO
wersja id	20260312T085408
poczatek wersji obiektu	2026-03-12T08:54:08
nazwa	strefa otwarta
oznaczenie	756SO
symbol	SO
obowiazuje od	2025-02-04
obowiazuje do	obecnie
status	w opracowaniu https://inspire.ec.europa.eu/codelist/ProcessStepGeneralValue/elaboration
charakter ustalenia	ogólnie wiążące https://inspire.ec.europa.eu/codelist/RegulationNatureValue/generallyBinding
profil podstawowy	teren rolnictwa z zakazem zabudowy teren lasu teren zieleni naturalnej teren wód teren komunikacji teren ogrodów działkowych teren infrastruktury technicznej
geometria	



plan	https://www.gov.pl/zagospodarowanieprzestrzenne/app/AktPlanowaniaPrzestrzennego/PL.ZIPPZP.11425/281803-POG/1POG
strefa planistyczna	PL.ZIPPZP.11425_281803-POG_1POG-757SO_20260313T090736
identifier	https://www.gov.pl/zagospodarowanieprzestrzenne/app/StrefaPlanistyczna/PL.ZIPPZP.11425/281803-POG/1POG-757SO/20260313T090736
przestrzen nazw	PL.ZIPPZP.11425/281803-POG
lokalny id	1POG-757SO
wersja id	20260313T090736
poczatek wersji obiektu	2026-03-13T09:07:36
nazwa	strefa otwarta
oznaczenie	757SO
symbol	SO
obowiazuje od	2026-02-24
obowiazuje do	obecnie
status	w opracowaniu https://inspire.ec.europa.eu/codelist/ProcessStepGeneralValue/elaboration
charakter ustalenia	ogólnie wiążące https://inspire.ec.europa.eu/codelist/RegulationNatureValue/generallyBinding
profil podstawowy	teren rolnictwa z zakazem zabudowy teren lasu teren zieleni naturalnej teren wód teren komunikacji teren ogrodów działkowych teren infrastruktury technicznej
profil dodatkowy	teren elektrowni słonecznej teren elektrowni geotermalnej teren elektrowni wodnej teren biogazowni teren zieleni urządzonej
geometria	



plan	https://www.gov.pl/zagospodarowanieprzestrzenne/app/AktPlanowaniaPrzestrzennego/PL.ZIPPZP.11425/281803-POG/1POG

strefa planistyczna	PL.ZIPPZP.11425_281803-POG_1POG-758SO_20260313T090736
identifier	https://www.gov.pl/zagospodarowanieprzestrzenne/app/StrefaPlanistyczna/PL.ZIPPZP.11425/281803-POG/1POG-758SO/20260313T090736
przestrzen nazw	PL.ZIPPZP.11425/281803-POG
lokalny id	1POG-758SO
wersja id	20260313T090736
poczatek wersji obiektu	2026-03-13T09:07:36
nazwa	strefa otwarta
oznaczenie	758SO
symbol	SO
obowiazuje od	2026-02-24
obowiazuje do	obecnie
status	w opracowaniu https://inspire.ec.europa.eu/codelist/ProcessStepGeneralValue/elaboration
charakter ustalenia	ogólnie wiążące https://inspire.ec.europa.eu/codelist/RegulationNatureValue/generallyBinding
profil podstawowy	teren rolnictwa z zakazem zabudowy teren lasu teren zieleni naturalnej teren wód teren komunikacji teren ogrodów działkowych teren infrastruktury technicznej
profil dodatkowy	teren elektrowni słonecznej teren elektrowni geotermalnej teren elektrowni wodnej teren biogazowni teren zieleni urządzonej
geometria	



plan	https://www.gov.pl/zagospodarowanieprzestrzenne/app/AktPlanowaniaPrzestrzennego/PL.ZIPPZP.11425/281803-POG/1POG
strefa planistyczna	PL.ZIPPZP.11425_281803-POG_1POG-759SO_20260312T085408
identifier	https://www.gov.pl/zagospodarowanieprzestrzenne/app/StrefaPlanistyczna/PL.ZIPPZP.11425/281803-POG/1POG-759SO/20260312T085408
przestrzen nazw	PL.ZIPPZP.11425/281803-POG
lokalny id	1POG-759SO
wersja id	20260312T085408
poczatek wersji obiektu	2026-03-12T08:54:08
nazwa	strefa otwarta
oznaczenie	759SO
symbol	SO
obowiazuje od	2025-02-04
obowiazuje do	obecnie
status	w opracowaniu https://inspire.ec.europa.eu/codelist/ProcessStepGeneralValue/elaboration
charakter ustalenia	ogólnie wiążące https://inspire.ec.europa.eu/codelist/RegulationNatureValue/generallyBinding
profil podstawowy	teren rolnictwa z zakazem zabudowy teren lasu teren zieleni naturalnej teren wód teren komunikacji teren ogrodów działkowych teren infrastruktury technicznej
geometria	



plan	https://www.gov.pl/zagospodarowanieprzestrzenne/app /AktPlanowaniaPrzestrzennego/PL.ZIPPZP.11425/281803-POG/1POG

strefa planistyczna	PL.ZIPPZP.11425_281803-POG_1POG-760SO_20260313T094145
identifier	https://www.gov.pl/zagospodarowanieprzestrzenne/app /StrefaPlanistyczna/PL.ZIPPZP.11425/281803-POG/1POG-760SO /20260313T094145
przestrzen nazw	PL.ZIPPZP.11425/281803-POG
lokalny id	1POG-760SO
wersja id	20260313T094145
poczatek wersji obiektu	2026-03-13T09:41:45
nazwa	strefa otwarta
oznaczenie	760SO
symbol	SO
obowiazuje od	2026-02-24
obowiazuje do	obecnie
status	w opracowaniu https://inspire.ec.europa.eu/codelist/ProcessStepGeneralValue /elaboration
charakter ustalenia	ogólnie wiążące https://inspire.ec.europa.eu/codelist/RegulationNatureValue /generallyBinding
profil podstawowy	teren rolnictwa z zakazem zabudowy teren lasu teren zieleni naturalnej teren wód teren komunikacji teren ogrodów działkowych teren infrastruktury technicznej
profil dodatkowy	teren elektrowni słonecznej teren elektrowni geotermalnej teren elektrowni wodnej teren biogazowni teren zieleni urządzonej
geometria	



plan	https://www.gov.pl/zagospodarowanieprzestrzenne/app/AktPlanowaniaPrzestrzennego/PL.ZIPPZP.11425/281803-POG/1POG
strefa planistyczna	PL.ZIPPZP.11425_281803-POG_1POG-761SO_20260413T110457
identifier	https://www.gov.pl/zagospodarowanieprzestrzenne/app/StrefaPlanistyczna/PL.ZIPPZP.11425/281803-POG/1POG-761SO/20260413T110457
przestrzen nazw	PL.ZIPPZP.11425/281803-POG
lokalny id	1POG-761SO
wersja id	20260413T110457
poczatek wersji obiektu	2026-04-13T11:04:57
nazwa	strefa otwarta
oznaczenie	761SO
symbol	SO
obowiazuje od	2025-02-04
obowiazuje do	obecnie
status	w opracowaniu https://inspire.ec.europa.eu/codelist/ProcessStepGeneralValue/elaboration
charakter ustalenia	ogólnie wiążące https://inspire.ec.europa.eu/codelist/RegulationNatureValue/generallyBinding
profil podstawowy	teren rolnictwa z zakazem zabudowy teren lasu teren zieleni naturalnej teren wód teren komunikacji teren ogrodów działkowych teren infrastruktury technicznej
geometria	



plan	https://www.gov.pl/zagospodarowanieprzestrzenne/app/AktPlanowaniaPrzestrzennego/PL.ZIPPZP.11425/281803-POG/1POG

strefa planistyczna	PL.ZIPPZP.11425_281803-POG_1POG-762SO_20260313T103026
identifier	https://www.gov.pl/zagospodarowanieprzestrzenne/app/StrefaPlanistyczna/PL.ZIPPZP.11425/281803-POG/1POG-762SO/20260313T103026
przestrzen nazw	PL.ZIPPZP.11425/281803-POG
lokalny id	1POG-762SO
wersja id	20260313T103026
poczatek wersji obiektu	2026-03-13T10:30:26
nazwa	strefa otwarta
oznaczenie	762SO
symbol	SO
obowiazuje od	2025-02-04
obowiazuje do	obecnie
status	w opracowaniu https://inspire.ec.europa.eu/codelist/ProcessStepGeneralValue/elaboration
charakter ustalenia	ogólnie wiążące https://inspire.ec.europa.eu/codelist/RegulationNatureValue/generallyBinding
profil podstawowy	teren rolnictwa z zakazem zabudowy teren lasu teren zieleni naturalnej teren wód teren komunikacji teren ogrodów działkowych teren infrastruktury technicznej
geometria	



plan	https://www.gov.pl/zagospodarowanieprzestrzenne/app/AktPlanowaniaPrzestrzennego/PL.ZIPPZP.11425/281803-POG/1POG
strefa planistyczna	PL.ZIPPZP.11425_281803-POG_1POG-763SO_20260313T103103
identifier	https://www.gov.pl/zagospodarowanieprzestrzenne/app/StrefaPlanistyczna/PL.ZIPPZP.11425/281803-POG/1POG-763SO/20260313T103103
przestrzen nazw	PL.ZIPPZP.11425/281803-POG
lokalny id	1POG-763SO
wersja id	20260313T103103
poczatek wersji obiektu	2026-03-13T10:31:03
nazwa	strefa otwarta
oznaczenie	763SO
symbol	SO
obowiazuje od	2025-02-04
obowiazuje do	obecnie
status	w opracowaniu https://inspire.ec.europa.eu/codelist/ProcessStepGeneralValue/elaboration
charakter ustalenia	ogólnie wiążące https://inspire.ec.europa.eu/codelist/RegulationNatureValue/generallyBinding
profil podstawowy	teren rolnictwa z zakazem zabudowy teren lasu teren zieleni naturalnej teren wód teren komunikacji teren ogrodów działkowych teren infrastruktury technicznej
geometria	



plan	https://www.gov.pl/zagospodarowanieprzestrzenne/app/AktPlanowaniaPrzestrzennego/PL.ZIPPZP.11425/281803-POG/1POG
strefa planistyczna	PL.ZIPPZP.11425_281803-POG_1POG-764SO_20260402T112432
identifier	https://www.gov.pl/zagospodarowanieprzestrzenne/app/StrefaPlanistyczna/PL.ZIPPZP.11425/281803-POG/1POG-764SO/20260402T112432
przestrzen nazw	PL.ZIPPZP.11425/281803-POG
lokalny id	1POG-764SO
wersja id	20260402T112432
poczatek wersji obiektu	2026-04-02T11:24:32
nazwa	strefa otwarta
oznaczenie	764SO
symbol	SO
obowiazuje od	2025-02-04
obowiazuje do	obecnie
status	w opracowaniu https://inspire.ec.europa.eu/codelist/ProcessStepGeneralValue/elaboration
charakter ustalenia	ogólnie wiążące https://inspire.ec.europa.eu/codelist/RegulationNatureValue/generallyBinding
profil podstawowy	teren rolnictwa z zakazem zabudowy teren lasu teren zieleni naturalnej teren wód teren komunikacji teren ogrodów działkowych teren infrastruktury technicznej
geometria	



plan	https://www.gov.pl/zagospodarowanieprzestrzenne/app/AktPlanowaniaPrzestrzennego/PL.ZIPPZP.11425/281803-POG/1POG

strefa planistyczna	PL.ZIPPZP.11425_281803-POG_1POG-765SO_20260313T103423
identifier	https://www.gov.pl/zagospodarowanieprzestrzenne/app/StrefaPlanistyczna/PL.ZIPPZP.11425/281803-POG/1POG-765SO/20260313T103423
przestrzen nazw	PL.ZIPPZP.11425/281803-POG
lokalny id	1POG-765SO
wersja id	20260313T103423
poczatek wersji obiektu	2026-03-13T10:34:23
nazwa	strefa otwarta
oznaczenie	765SO
symbol	SO
obowiazuje od	2025-02-04
obowiazuje do	obecnie
status	w opracowaniu https://inspire.ec.europa.eu/codelist/ProcessStepGeneralValue/elaboration
charakter ustalenia	ogólnie wiążące https://inspire.ec.europa.eu/codelist/RegulationNatureValue/generallyBinding
profil podstawowy	teren rolnictwa z zakazem zabudowy teren lasu teren zieleni naturalnej teren wód teren komunikacji teren ogrodów działkowych teren infrastruktury technicznej
geometria	



plan	https://www.gov.pl/zagospodarowanieprzestrzenne/app/AktPlanowaniaPrzestrzennego/PL.ZIPPZP.11425/281803-POG/1POG

strefa planistyczna	PL.ZIPPZP.11425_281803-POG_1POG-766SO_20260312T085408
identifier	https://www.gov.pl/zagospodarowanieprzestrzenne/app/StrefaPlanistyczna/PL.ZIPPZP.11425/281803-POG/1POG-766SO/20260312T085408
przestrzen nazw	PL.ZIPPZP.11425/281803-POG
lokalny id	1POG-766SO
wersja id	20260312T085408
poczatek wersji obiektu	2026-03-12T08:54:08
nazwa	strefa otwarta
oznaczenie	766SO
symbol	SO
obowiazuje od	2025-02-04
obowiazuje do	obecnie
status	w opracowaniu https://inspire.ec.europa.eu/codelist/ProcessStepGeneralValue/elaboration
charakter ustalenia	ogólnie wiążące https://inspire.ec.europa.eu/codelist/RegulationNatureValue/generallyBinding
profil podstawowy	teren rolnictwa z zakazem zabudowy teren lasu teren zieleni naturalnej teren wód teren komunikacji teren ogrodów działkowych teren infrastruktury technicznej
geometria	



plan	https://www.gov.pl/zagospodarowanieprzestrzenne/app/AktPlanowaniaPrzestrzennego/PL.ZIPPZP.11425/281803-POG/1POG
strefa planistyczna	PL.ZIPPZP.11425_281803-POG_1POG-767SO_20260313T103849
identifier	https://www.gov.pl/zagospodarowanieprzestrzenne/app/StrefaPlanistyczna/PL.ZIPPZP.11425/281803-POG/1POG-767SO/20260313T103849
przestrzen nazw	PL.ZIPPZP.11425/281803-POG
lokalny id	1POG-767SO
wersja id	20260313T103849
poczatek wersji obiektu	2026-03-13T10:38:49
nazwa	strefa otwarta
oznaczenie	767SO
symbol	SO
obowiazuje od	2025-02-04
obowiazuje do	obecnie
status	w opracowaniu https://inspire.ec.europa.eu/codelist/ProcessStepGeneralValue/elaboration
charakter ustalenia	ogólnie wiążące https://inspire.ec.europa.eu/codelist/RegulationNatureValue/generallyBinding
profil podstawowy	teren rolnictwa z zakazem zabudowy teren lasu teren zieleni naturalnej teren wód teren komunikacji teren ogrodów działkowych teren infrastruktury technicznej
geometria	



plan	https://www.gov.pl/zagospodarowanieprzestrzenne/app/AktPlanowaniaPrzestrzennego/PL.ZIPPZP.11425/281803-POG/1POG
strefa planistyczna	PL.ZIPPZP.11425_281803-POG_1POG-768SO_20260312T085408
identifier	https://www.gov.pl/zagospodarowanieprzestrzenne/app/StrefaPlanistyczna/PL.ZIPPZP.11425/281803-POG/1POG-768SO/20260312T085408
przestrzen nazw	PL.ZIPPZP.11425/281803-POG
lokalny id	1POG-768SO
wersja id	20260312T085408
poczatek wersji obiektu	2026-03-12T08:54:08
nazwa	strefa otwarta
oznaczenie	768SO
symbol	SO
obowiazuje od	2025-02-04
obowiazuje do	obecnie
status	w opracowaniu https://inspire.ec.europa.eu/codelist/ProcessStepGeneralValue/elaboration
charakter ustalenia	ogólnie wiążące https://inspire.ec.europa.eu/codelist/RegulationNatureValue/generallyBinding
profil podstawowy	teren rolnictwa z zakazem zabudowy teren lasu teren zieleni naturalnej teren wód teren komunikacji teren ogrodów działkowych teren infrastruktury technicznej
geometria	



plan	https://www.gov.pl/zagospodarowanieprzestrzenne/app/AktPlanowaniaPrzestrzennego/PL.ZIPPZP.11425/281803-POG/1POG
strefa planistyczna	PL.ZIPPZP.11425_281803-POG_1POG-769SO_20260413T084931
identifier	https://www.gov.pl/zagospodarowanieprzestrzenne/app/StrefaPlanistyczna/PL.ZIPPZP.11425/281803-POG/1POG-769SO/20260413T084931
przestrzen nazw	PL.ZIPPZP.11425/281803-POG
lokalny id	1POG-769SO
wersja id	20260413T084931
poczatek wersji obiektu	2026-04-13T08:49:31
nazwa	strefa otwarta
oznaczenie	769SO
symbol	SO
obowiazuje od	2025-02-04
obowiazuje do	obecnie
status	w opracowaniu https://inspire.ec.europa.eu/codelist/ProcessStepGeneralValue/elaboration
charakter ustalenia	ogólnie wiążące https://inspire.ec.europa.eu/codelist/RegulationNatureValue/generallyBinding
profil podstawowy	teren rolnictwa z zakazem zabudowy teren lasu teren zieleni naturalnej teren wód teren komunikacji teren ogrodów działkowych teren infrastruktury technicznej
geometria	



plan	https://www.gov.pl/zagospodarowanieprzestrzenne/app /AktPlanowaniaPrzestrzennego/PL.ZIPPZP.11425/281803-POG/1POG

strefa planistyczna	PL.ZIPPZP.11425_281803-POG_1POG-770SO_20260313T101243
identifier	https://www.gov.pl/zagospodarowanieprzestrzenne/app /StrefaPlanistyczna/PL.ZIPPZP.11425/281803-POG/1POG-770SO /20260313T101243
przestrzen nazw	PL.ZIPPZP.11425/281803-POG
lokalny id	1POG-770SO
wersja id	20260313T101243
poczatek wersji obiektu	2026-03-13T10:12:43
nazwa	strefa otwarta
oznaczenie	770SO
symbol	SO
obowiazuje od	2026-03-04
obowiazuje do	obecnie
status	w opracowaniu https://inspire.ec.europa.eu/codelist/ProcessStepGeneralValue /elaboration
charakter ustalenia	ogólnie wiążące https://inspire.ec.europa.eu/codelist/RegulationNatureValue /generallyBinding
profil podstawowy	teren rolnictwa z zakazem zabudowy teren lasu teren zieleni naturalnej teren wód teren komunikacji teren ogrodów działkowych teren infrastruktury technicznej
profil dodatkowy	teren elektrowni słonecznej teren elektrowni geotermalnej teren elektrowni wodnej teren biogazowni teren zieleni urządzonej
geometria	



plan	https://www.gov.pl/zagospodarowanieprzestrzenne/app/AktPlanowaniaPrzestrzennego/PL.ZIPPZP.11425/281803-POG/1POG
strefa planistyczna	PL.ZIPPZP.11425_281803-POG_1POG-771SO_20260312T085408
identifier	https://www.gov.pl/zagospodarowanieprzestrzenne/app/StrefaPlanistyczna/PL.ZIPPZP.11425/281803-POG/1POG-771SO/20260312T085408
przestrzen nazw	PL.ZIPPZP.11425/281803-POG
lokalny id	1POG-771SO
wersja id	20260312T085408
poczatek wersji obiektu	2026-03-12T08:54:08
nazwa	strefa otwarta
oznaczenie	771SO
symbol	SO
obowiazuje od	2025-02-04
obowiazuje do	obecnie
status	w opracowaniu https://inspire.ec.europa.eu/codelist/ProcessStepGeneralValue/elaboration
charakter ustalenia	ogólnie wiążące https://inspire.ec.europa.eu/codelist/RegulationNatureValue/generallyBinding
profil podstawowy	teren rolnictwa z zakazem zabudowy teren lasu teren zieleni naturalnej teren wód teren komunikacji teren ogrodów działkowych teren infrastruktury technicznej
geometria	

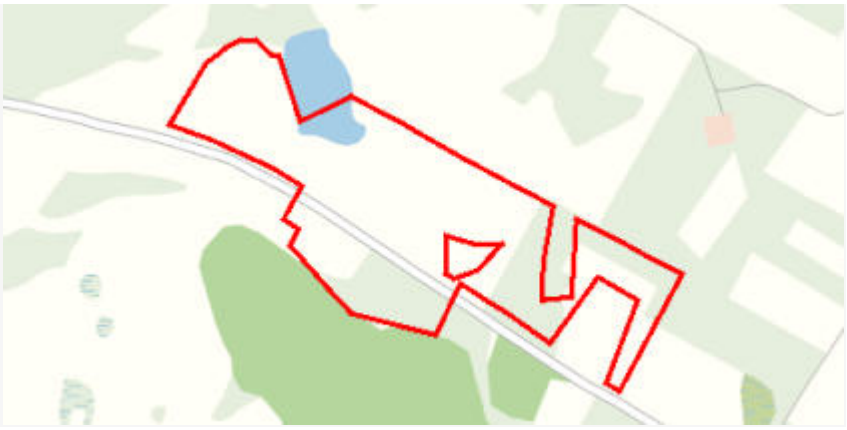

plan	https://www.gov.pl/zagospodarowanieprzestrzenne/app/AktPlanowaniaPrzestrzennego/PL.ZIPPZP.11425/281803-POG/1POG
strefa planistyczna	PL.ZIPPZP.11425_281803-POG_1POG-772SO_20260415T115250
identifier	https://www.gov.pl/zagospodarowanieprzestrzenne/app/StrefaPlanistyczna/PL.ZIPPZP.11425/281803-POG/1POG-772SO/20260415T115250
przestrzen nazw	PL.ZIPPZP.11425/281803-POG
lokalny id	1POG-772SO
wersja id	20260415T115250
poczatek wersji obiektu	2026-04-15T11:52:50
nazwa	strefa otwarta
oznaczenie	772SO
symbol	SO
obowiazuje od	2025-02-04
obowiazuje do	obecnie
status	w opracowaniu https://inspire.ec.europa.eu/codelist/ProcessStepGeneralValue/elaboration
charakter ustalenia	ogólnie wiążące https://inspire.ec.europa.eu/codelist/RegulationNatureValue/generallyBinding
profil podstawowy	teren rolnictwa z zakazem zabudowy teren lasu teren zieleni naturalnej teren wód teren komunikacji teren ogrodów działkowych teren infrastruktury technicznej
geometria	



plan	https://www.gov.pl/zagospodarowanieprzestrzenne/app /AktPlanowaniaPrzestrzennego/PL.ZIPPZP.11425/281803-POG/1POG

strefa planistyczna	PL.ZIPPZP.11425_281803-POG_1POG-773SO_20260618T074927
identifier	https://www.gov.pl/zagospodarowanieprzestrzenne/app /StrefaPlanistyczna/PL.ZIPPZP.11425/281803-POG/1POG-773SO /20260618T074927
przestrzen nazw	PL.ZIPPZP.11425/281803-POG
lokalny id	1POG-773SO
wersja id	20260618T074927
poczatek wersji obiektu	2026-06-18T07:49:27
nazwa	strefa otwarta
oznaczenie	773SO
symbol	SO
obowiazuje od	2026-02-24
obowiazuje do	obecnie
status	w opracowaniu https://inspire.ec.europa.eu/codelist/ProcessStepGeneralValue /elaboration
charakter ustalenia	ogólnie wiążące https://inspire.ec.europa.eu/codelist/RegulationNatureValue /generallyBinding
profil podstawowy	teren rolnictwa z zakazem zabudowy teren lasu teren zieleni naturalnej teren wód teren komunikacji teren ogrodów działkowych teren infrastruktury technicznej
profil dodatkowy	teren elektrowni słonecznej teren elektrowni geotermalnej teren elektrowni wodnej teren biogazowni teren zieleni urządzonej
geometria	



plan	https://www.gov.pl/zagospodarowanieprzestrzenne/app /AktPlanowaniaPrzestrzennego/PL.ZIPPZP.11425/281803-POG/1POG

strefa planistyczna	PL.ZIPPZP.11425_281803-POG_1POG-774SO_20260312T085408
identifier	https://www.gov.pl/zagospodarowanieprzestrzenne/app /StrefaPlanistyczna/PL.ZIPPZP.11425/281803-POG/1POG-774SO /20260312T085408
przestrzen nazw	PL.ZIPPZP.11425/281803-POG
lokalny id	1POG-774SO
wersja id	20260312T085408
poczatek wersji obiektu	2026-03-12T08:54:08
nazwa	strefa otwarta
oznaczenie	774SO
symbol	SO
obowiazuje od	2025-02-04
obowiazuje do	obecnie
status	w opracowaniu https://inspire.ec.europa.eu/codelist/ProcessStepGeneralValue /elaboration
charakter ustalenia	ogólnie wiążące https://inspire.ec.europa.eu/codelist/RegulationNatureValue /generallyBinding
profil podstawowy	teren rolnictwa z zakazem zabudowy teren lasu teren zieleni naturalnej teren wód teren komunikacji teren ogrodów działkowych teren infrastruktury technicznej
geometria	



plan	https://www.gov.pl/zagospodarowanieprzestrzenne/app/AktPlanowaniaPrzestrzennego/PL.ZIPPZP.11425/281803-POG/1POG

strefa planistyczna	PL.ZIPPZP.11425_281803-POG_1POG-775SO_20260312T085408
identifier	https://www.gov.pl/zagospodarowanieprzestrzenne/app/StrefaPlanistyczna/PL.ZIPPZP.11425/281803-POG/1POG-775SO/20260312T085408
przestrzen nazw	PL.ZIPPZP.11425/281803-POG
lokalny id	1POG-775SO
wersja id	20260312T085408
poczatek wersji obiektu	2026-03-12T08:54:08
nazwa	strefa otwarta
oznaczenie	775SO
symbol	SO
obowiazuje od	2025-02-04
obowiazuje do	obecnie
status	w opracowaniu https://inspire.ec.europa.eu/codelist/ProcessStepGeneralValue/elaboration
charakter ustalenia	ogólnie wiążące https://inspire.ec.europa.eu/codelist/RegulationNatureValue/generallyBinding
profil podstawowy	teren rolnictwa z zakazem zabudowy teren lasu teren zieleni naturalnej teren wód teren komunikacji teren ogrodów działkowych teren infrastruktury technicznej
geometria	

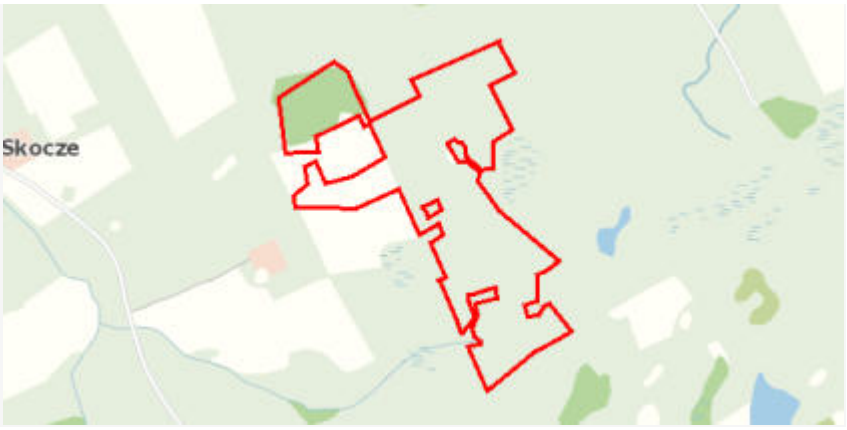

plan	https://www.gov.pl/zagospodarowanieprzestrzenne/app /AktPlanowaniaPrzestrzennego/PL.ZIPPZP.11425/281803-POG/1POG

strefa planistyczna	PL.ZIPPZP.11425_281803-POG_1POG-776SO_20260313T115330
identifier	https://www.gov.pl/zagospodarowanieprzestrzenne/app /StrefaPlanistyczna/PL.ZIPPZP.11425/281803-POG/1POG-776SO /20260313T115330
przestrzen nazw	PL.ZIPPZP.11425/281803-POG
lokalny id	1POG-776SO
wersja id	20260313T115330
poczatek wersji obiektu	2026-03-13T11:53:30
nazwa	strefa otwarta
oznaczenie	776SO
symbol	SO
obowiazuje od	2025-02-04
obowiazuje do	obecnie
status	w opracowaniu https://inspire.ec.europa.eu/codelist/ProcessStepGeneralValue /elaboration
charakter ustalenia	ogólnie wiążące https://inspire.ec.europa.eu/codelist/RegulationNatureValue /generallyBinding
profil podstawowy	teren rolnictwa z zakazem zabudowy teren lasu teren zieleni naturalnej teren wód teren komunikacji teren ogrodów działkowych teren infrastruktury technicznej
geometria	



plan	https://www.gov.pl/zagospodarowanieprzestrzenne/app/AktPlanowaniaPrzestrzennego/PL.ZIPPZP.11425/281803-POG/1POG
strefa planistyczna	PL.ZIPPZP.11425_281803-POG_1POG-777SO_20260611T082425
identifier	https://www.gov.pl/zagospodarowanieprzestrzenne/app/StrefaPlanistyczna/PL.ZIPPZP.11425/281803-POG/1POG-777SO/20260611T082425
przestrzen nazw	PL.ZIPPZP.11425/281803-POG
lokalny id	1POG-777SO
wersja id	20260611T082425
poczatek wersji obiektu	2026-06-11T08:24:25
nazwa	strefa otwarta
oznaczenie	777SO
symbol	SO
obowiazuje od	2025-02-04
obowiazuje do	obecnie
status	w opracowaniu https://inspire.ec.europa.eu/codelist/ProcessStepGeneralValue/elaboration
charakter ustalenia	ogólnie wiążące https://inspire.ec.europa.eu/codelist/RegulationNatureValue/generallyBinding
profil podstawowy	teren rolnictwa z zakazem zabudowy teren lasu teren zieleni naturalnej teren wód teren komunikacji teren ogrodów działkowych teren infrastruktury technicznej
geometria	



plan	https://www.gov.pl/zagospodarowanieprzestrzenne/app/AktPlanowaniaPrzestrzennego/PL.ZIPPZP.11425/281803-POG/1POG

strefa planistyczna	PL.ZIPPZP.11425_281803-POG_1POG-778SO_20260312T085408
identifier	https://www.gov.pl/zagospodarowanieprzestrzenne/app/StrefaPlanistyczna/PL.ZIPPZP.11425/281803-POG/1POG-778SO/20260312T085408
przestrzen nazw	PL.ZIPPZP.11425/281803-POG
lokalny id	1POG-778SO
wersja id	20260312T085408
poczatek wersji obiektu	2026-03-12T08:54:08
nazwa	strefa otwarta
oznaczenie	778SO
symbol	SO
obowiazuje od	2025-02-04
obowiazuje do	obecnie
status	w opracowaniu https://inspire.ec.europa.eu/codelist/ProcessStepGeneralValue/elaboration
charakter ustalenia	ogólnie wiążące https://inspire.ec.europa.eu/codelist/RegulationNatureValue/generallyBinding
profil podstawowy	teren rolnictwa z zakazem zabudowy teren lasu teren zieleni naturalnej teren wód teren komunikacji teren ogrodów działkowych teren infrastruktury technicznej
geometria	



plan	https://www.gov.pl/zagospodarowanieprzestrzenne/app/AktPlanowaniaPrzestrzennego/PL.ZIPPZP.11425/281803-POG/1POG
strefa planistyczna	PL.ZIPPZP.11425_281803-POG_1POG-779SO_20260413T075908
identifier	https://www.gov.pl/zagospodarowanieprzestrzenne/app/StrefaPlanistyczna/PL.ZIPPZP.11425/281803-POG/1POG-779SO/20260413T075908
przestrzen nazw	PL.ZIPPZP.11425/281803-POG
lokalny id	1POG-779SO
wersja id	20260413T075908
poczatek wersji obiektu	2026-04-13T07:59:08
nazwa	strefa otwarta
oznaczenie	779SO
symbol	SO
obowiazuje od	2026-02-24
obowiazuje do	obecnie
status	w opracowaniu https://inspire.ec.europa.eu/codelist/ProcessStepGeneralValue/elaboration
charakter ustalenia	ogólnie wiążące https://inspire.ec.europa.eu/codelist/RegulationNatureValue/generallyBinding
profil podstawowy	teren rolnictwa z zakazem zabudowy teren lasu teren zieleni naturalnej teren wód teren komunikacji teren ogrodów działkowych teren infrastruktury technicznej
geometria	



plan	https://www.gov.pl/zagospodarowanieprzestrzenne/app/AktPlanowaniaPrzestrzennego/PL.ZIPPZP.11425/281803-POG/1POG
strefa planistyczna	PL.ZIPPZP.11425_281803-POG_1POG-780SO_20260312T085408
identifier	https://www.gov.pl/zagospodarowanieprzestrzenne/app/StrefaPlanistyczna/PL.ZIPPZP.11425/281803-POG/1POG-780SO/20260312T085408
przestrzen nazw	PL.ZIPPZP.11425/281803-POG
lokalny id	1POG-780SO
wersja id	20260312T085408
poczatek wersji obiektu	2026-03-12T08:54:08
nazwa	strefa otwarta
oznaczenie	780SO
symbol	SO
obowiazuje od	2025-02-04
obowiazuje do	obecnie
status	w opracowaniu https://inspire.ec.europa.eu/codelist/ProcessStepGeneralValue/elaboration
charakter ustalenia	ogólnie wiążące https://inspire.ec.europa.eu/codelist/RegulationNatureValue/generallyBinding
profil podstawowy	teren rolnictwa z zakazem zabudowy teren lasu teren zieleni naturalnej teren wód teren komunikacji teren ogrodów działkowych teren infrastruktury technicznej
geometria	



plan	https://www.gov.pl/zagospodarowanieprzestrzenne/app /AktPlanowaniaPrzestrzennego/PL.ZIPPZP.11425/281803-POG/1POG
strefa planistyczna	PL.ZIPPZP.11425_281803-POG_1POG-781SO_20260312T085408
identifier	https://www.gov.pl/zagospodarowanieprzestrzenne/app /StrefaPlanistyczna/PL.ZIPPZP.11425/281803-POG/1POG-781SO /20260312T085408
przestrzen nazw	PL.ZIPPZP.11425/281803-POG
lokalny id	1POG-781SO
wersja id	20260312T085408
poczatek wersji obiektu	2026-03-12T08:54:08
nazwa	strefa otwarta
oznaczenie	781SO
symbol	SO
obowiazuje od	2025-02-04
obowiazuje do	obecnie
status	w opracowaniu https://inspire.ec.europa.eu/codelist/ProcessStepGeneralValue /elaboration
charakter ustalenia	ogólnie wiążące https://inspire.ec.europa.eu/codelist/RegulationNatureValue /generallyBinding
profil podstawowy	teren rolnictwa z zakazem zabudowy teren lasu teren zieleni naturalnej teren wód teren komunikacji teren ogrodów działkowych teren infrastruktury technicznej
geometria	



plan	https://www.gov.pl/zagospodarowanieprzestrzenne/app/AktPlanowaniaPrzestrzennego/PL.ZIPPZP.11425/281803-POG/1POG
strefa planistyczna	PL.ZIPPZP.11425_281803-POG_1POG-782SO_20260312T085408
identifier	https://www.gov.pl/zagospodarowanieprzestrzenne/app/StrefaPlanistyczna/PL.ZIPPZP.11425/281803-POG/1POG-782SO/20260312T085408
przestrzen nazw	PL.ZIPPZP.11425/281803-POG
lokalny id	1POG-782SO
wersja id	20260312T085408
poczatek wersji obiektu	2026-03-12T08:54:08
nazwa	strefa otwarta
oznaczenie	782SO
symbol	SO
obowiazuje od	2025-02-04
obowiazuje do	obecnie
status	w opracowaniu https://inspire.ec.europa.eu/codelist/ProcessStepGeneralValue/elaboration
charakter ustalenia	ogólnie wiążące https://inspire.ec.europa.eu/codelist/RegulationNatureValue/generallyBinding
profil podstawowy	teren rolnictwa z zakazem zabudowy teren lasu teren zieleni naturalnej teren wód teren komunikacji teren ogrodów działkowych teren infrastruktury technicznej
geometria	



plan	https://www.gov.pl/zagospodarowanieprzestrzenne/app/AktPlanowaniaPrzestrzennego/PL.ZIPPZP.11425/281803-POG/1POG
strefa planistyczna	PL.ZIPPZP.11425_281803-POG_1POG-783SO_20260313T115559
identifier	https://www.gov.pl/zagospodarowanieprzestrzenne/app/StrefaPlanistyczna/PL.ZIPPZP.11425/281803-POG/1POG-783SO/20260313T115559
przestrzen nazw	PL.ZIPPZP.11425/281803-POG
lokalny id	1POG-783SO
wersja id	20260313T115559
poczatek wersji obiektu	2026-03-13T11:55:59
nazwa	strefa otwarta
oznaczenie	783SO
symbol	SO
obowiazuje od	2025-02-04
obowiazuje do	obecnie
status	w opracowaniu https://inspire.ec.europa.eu/codelist/ProcessStepGeneralValue/elaboration
charakter ustalenia	ogólnie wiążące https://inspire.ec.europa.eu/codelist/RegulationNatureValue/generallyBinding
profil podstawowy	teren rolnictwa z zakazem zabudowy teren lasu teren zieleni naturalnej teren wód teren komunikacji teren ogrodów działkowych teren infrastruktury technicznej
geometria	



plan	https://www.gov.pl/zagospodarowanieprzestrzenne/app/AktPlanowaniaPrzestrzennego/PL.ZIPPZP.11425/281803-POG/1POG
strefa planistyczna	PL.ZIPPZP.11425_281803-POG_1POG-784SO_20260313T125235
identifier	https://www.gov.pl/zagospodarowanieprzestrzenne/app/StrefaPlanistyczna/PL.ZIPPZP.11425/281803-POG/1POG-784SO/20260313T125235
przestrzen nazw	PL.ZIPPZP.11425/281803-POG
lokalny id	1POG-784SO
wersja id	20260313T125235
poczatek wersji obiektu	2026-03-13T12:52:35
nazwa	strefa otwarta
oznaczenie	784SO
symbol	SO
obowiazuje od	2025-02-04
obowiazuje do	obecnie
status	w opracowaniu https://inspire.ec.europa.eu/codelist/ProcessStepGeneralValue/elaboration
charakter ustalenia	ogólnie wiążące https://inspire.ec.europa.eu/codelist/RegulationNatureValue/generallyBinding
profil podstawowy	teren rolnictwa z zakazem zabudowy teren lasu teren zieleni naturalnej teren wód teren komunikacji teren ogrodów działkowych teren infrastruktury technicznej
geometria	



plan	https://www.gov.pl/zagospodarowanieprzestrzenne/app/AktPlanowaniaPrzestrzennego/PL.ZIPPZP.11425/281803-POG/1POG
strefa planistyczna	PL.ZIPPZP.11425_281803-POG_1POG-785SO_20260313T131159
identifier	https://www.gov.pl/zagospodarowanieprzestrzenne/app/StrefaPlanistyczna/PL.ZIPPZP.11425/281803-POG/1POG-785SO/20260313T131159
przestrzen nazw	PL.ZIPPZP.11425/281803-POG
lokalny id	1POG-785SO
wersja id	20260313T131159
poczatek wersji obiektu	2026-03-13T13:11:59
nazwa	strefa otwarta
oznaczenie	785SO
symbol	SO
obowiazuje od	2025-02-04
obowiazuje do	obecnie
status	w opracowaniu https://inspire.ec.europa.eu/codelist/ProcessStepGeneralValue/elaboration
charakter ustalenia	ogólnie wiążące https://inspire.ec.europa.eu/codelist/RegulationNatureValue/generallyBinding
profil podstawowy	teren rolnictwa z zakazem zabudowy teren lasu teren zieleni naturalnej teren wód teren komunikacji teren ogrodów działkowych teren infrastruktury technicznej
geometria	



plan	https://www.gov.pl/zagospodarowanieprzestrzenne/app/AktPlanowaniaPrzestrzennego/PL.ZIPPZP.11425/281803-POG/1POG

strefa planistyczna	PL.ZIPPZP.11425_281803-POG_1POG-786SO_20260409T064153
identifier	https://www.gov.pl/zagospodarowanieprzestrzenne/app/StrefaPlanistyczna/PL.ZIPPZP.11425/281803-POG/1POG-786SO/20260409T064153
przestrzen nazw	PL.ZIPPZP.11425/281803-POG
lokalny id	1POG-786SO
wersja id	20260409T064153
poczatek wersji obiektu	2026-04-09T06:41:53
nazwa	strefa otwarta
oznaczenie	786SO
symbol	SO
obowiazuje od	2025-02-04
obowiazuje do	obecnie
status	w opracowaniu https://inspire.ec.europa.eu/codelist/ProcessStepGeneralValue/elaboration
charakter ustalenia	ogólnie wiążące https://inspire.ec.europa.eu/codelist/RegulationNatureValue/generallyBinding
profil podstawowy	teren rolnictwa z zakazem zabudowy teren lasu teren zieleni naturalnej teren wód teren komunikacji teren ogrodów działkowych teren infrastruktury technicznej
geometria	



plan	https://www.gov.pl/zagospodarowanieprzestrzenne/app/AktPlanowaniaPrzestrzennego/PL.ZIPPZP.11425/281803-POG/1POG
strefa planistyczna	PL.ZIPPZP.11425_281803-POG_1POG-787SO_20260407T075505
identifier	https://www.gov.pl/zagospodarowanieprzestrzenne/app/StrefaPlanistyczna/PL.ZIPPZP.11425/281803-POG/1POG-787SO/20260407T075505
przestrzen nazw	PL.ZIPPZP.11425/281803-POG
lokalny id	1POG-787SO
wersja id	20260407T075505
poczatek wersji obiektu	2026-04-07T07:55:05
nazwa	strefa otwarta
oznaczenie	787SO
symbol	SO
obowiazuje od	2026-02-24
obowiazuje do	obecnie
status	w opracowaniu https://inspire.ec.europa.eu/codelist/ProcessStepGeneralValue/elaboration
charakter ustalenia	ogólnie wiążące https://inspire.ec.europa.eu/codelist/RegulationNatureValue/generallyBinding
profil podstawowy	teren rolnictwa z zakazem zabudowy teren lasu teren zieleni naturalnej teren wód teren komunikacji teren ogrodów działkowych teren infrastruktury technicznej
profil dodatkowy	teren elektrowni słonecznej teren elektrowni geotermalnej teren elektrowni wodnej teren biogazowni teren zieleni urządzonej
geometria	



plan	https://www.gov.pl/zagospodarowanieprzestrzenne/app/AktPlanowaniaPrzestrzennego/PL.ZIPPZP.11425/281803-POG/1POG
strefa planistyczna	PL.ZIPPZP.11425_281803-POG_1POG-788SO_20260413T075712
identifier	https://www.gov.pl/zagospodarowanieprzestrzenne/app/StrefaPlanistyczna/PL.ZIPPZP.11425/281803-POG/1POG-788SO/20260413T075712
przestrzen nazw	PL.ZIPPZP.11425/281803-POG
lokalny id	1POG-788SO
wersja id	20260413T075712
poczatek wersji obiektu	2026-04-13T07:57:12
nazwa	strefa otwarta
oznaczenie	788SO
symbol	SO
obowiazuje od	2025-02-04
obowiazuje do	obecnie
status	w opracowaniu https://inspire.ec.europa.eu/codelist/ProcessStepGeneralValue/elaboration
charakter ustalenia	ogólnie wiążące https://inspire.ec.europa.eu/codelist/RegulationNatureValue/generallyBinding
profil podstawowy	teren rolnictwa z zakazem zabudowy teren lasu teren zieleni naturalnej teren wód teren komunikacji teren ogrodów działkowych teren infrastruktury technicznej
geometria	



plan	https://www.gov.pl/zagospodarowanieprzestrzenne/app/AktPlanowaniaPrzestrzennego/PL.ZIPPZP.11425/281803-POG/1POG
strefa planistyczna	PL.ZIPPZP.11425_281803-POG_1POG-789SO_20260413T091931
identifier	https://www.gov.pl/zagospodarowanieprzestrzenne/app/StrefaPlanistyczna/PL.ZIPPZP.11425/281803-POG/1POG-789SO/20260413T091931
przestrzen nazw	PL.ZIPPZP.11425/281803-POG
lokalny id	1POG-789SO
wersja id	20260413T091931
poczatek wersji obiektu	2026-04-13T09:19:31
nazwa	strefa otwarta
oznaczenie	789SO
symbol	SO
obowiazuje od	2025-02-04
obowiazuje do	obecnie
status	w opracowaniu https://inspire.ec.europa.eu/codelist/ProcessStepGeneralValue/elaboration
charakter ustalenia	ogólnie wiążące https://inspire.ec.europa.eu/codelist/RegulationNatureValue/generallyBinding
profil podstawowy	teren rolnictwa z zakazem zabudowy teren lasu teren zieleni naturalnej teren wód teren komunikacji teren ogrodów działkowych teren infrastruktury technicznej
geometria	



plan	https://www.gov.pl/zagospodarowanieprzestrzenne/app/AktPlanowaniaPrzestrzennego/PL.ZIPPZP.11425/281803-POG/1POG

strefa planistyczna	PL.ZIPPZP.11425_281803-POG_1POG-790SO_20260611T064246
identifier	https://www.gov.pl/zagospodarowanieprzestrzenne/app/StrefaPlanistyczna/PL.ZIPPZP.11425/281803-POG/1POG-790SO/20260611T064246
przestrzen nazw	PL.ZIPPZP.11425/281803-POG
lokalny id	1POG-790SO
wersja id	20260611T064246
poczatek wersji obiektu	2026-06-11T06:42:46
nazwa	strefa otwarta
oznaczenie	790SO
symbol	SO
obowiazuje od	2026-02-24
obowiazuje do	obecnie
status	w opracowaniu https://inspire.ec.europa.eu/codelist/ProcessStepGeneralValue/elaboration
charakter ustalenia	ogólnie wiążące https://inspire.ec.europa.eu/codelist/RegulationNatureValue/generallyBinding
profil podstawowy	teren rolnictwa z zakazem zabudowy teren lasu teren zieleni naturalnej teren wód teren komunikacji teren ogrodów działkowych teren infrastruktury technicznej
profil dodatkowy	teren elektrowni słonecznej teren elektrowni geotermalnej teren elektrowni wodnej teren biogazowni teren zieleni urządzonej
geometria	



plan	https://www.gov.pl/zagospodarowanieprzestrzenne/app /AktPlanowaniaPrzestrzennego/PL.ZIPPZP.11425/281803-POG/1POG

strefa planistyczna	PL.ZIPPZP.11425_281803-POG_1POG-791SO_20260615T123839
identifier	https://www.gov.pl/zagospodarowanieprzestrzenne/app /StrefaPlanistyczna/PL.ZIPPZP.11425/281803-POG/1POG-791SO /20260615T123839
przestrzen nazw	PL.ZIPPZP.11425/281803-POG
lokalny id	1POG-791SO
wersja id	20260615T123839
poczatek wersji obiektu	2026-06-15T12:38:39
nazwa	strefa otwarta
oznaczenie	791SO
symbol	SO
obowiazuje od	2026-03-04
obowiazuje do	obecnie
status	w opracowaniu https://inspire.ec.europa.eu/codelist/ProcessStepGeneralValue /elaboration
charakter ustalenia	ogólnie wiążące https://inspire.ec.europa.eu/codelist/RegulationNatureValue /generallyBinding
profil podstawowy	teren rolnictwa z zakazem zabudowy teren lasu teren zieleni naturalnej teren wód teren komunikacji teren ogrodów działkowych teren infrastruktury technicznej
profil dodatkowy	teren elektrowni słonecznej teren elektrowni geotermalnej teren elektrowni wodnej teren biogazowni teren zieleni urządzonej
geometria	



plan	https://www.gov.pl/zagospodarowanieprzestrzenne/app/AktPlanowaniaPrzestrzennego/PL.ZIPPZP.11425/281803-POG/1POG
strefa planistyczna	PL.ZIPPZP.11425_281803-POG_1POG-792SO_20260407T074139
identifier	https://www.gov.pl/zagospodarowanieprzestrzenne/app/StrefaPlanistyczna/PL.ZIPPZP.11425/281803-POG/1POG-792SO/20260407T074139
przestrzen nazw	PL.ZIPPZP.11425/281803-POG
lokalny id	1POG-792SO
wersja id	20260407T074139
poczatek wersji obiektu	2026-04-07T07:41:39
nazwa	strefa otwarta
oznaczenie	792SO
symbol	SO
obowiazuje od	2026-03-04
obowiazuje do	obecnie
status	w opracowaniu https://inspire.ec.europa.eu/codelist/ProcessStepGeneralValue/elaboration
charakter ustalenia	ogólnie wiążące https://inspire.ec.europa.eu/codelist/RegulationNatureValue/generallyBinding
profil podstawowy	teren rolnictwa z zakazem zabudowy teren lasu teren zieleni naturalnej teren wód teren komunikacji teren ogrodów działkowych teren infrastruktury technicznej
profil dodatkowy	teren elektrowni słonecznej teren elektrowni geotermalnej teren elektrowni wodnej teren biogazowni teren zieleni urządzonej
geometria	



plan	https://www.gov.pl/zagospodarowanieprzestrzenne/app/AktPlanowaniaPrzestrzennego/PL.ZIPPZP.11425/281803-POG/1POG
strefa planistyczna	PL.ZIPPZP.11425_281803-POG_1POG-793SO_20260407T073944
identifier	https://www.gov.pl/zagospodarowanieprzestrzenne/app/StrefaPlanistyczna/PL.ZIPPZP.11425/281803-POG/1POG-793SO/20260407T073944
przestrzen nazw	PL.ZIPPZP.11425/281803-POG
lokalny id	1POG-793SO
wersja id	20260407T073944
poczatek wersji obiektu	2026-04-07T07:39:44
nazwa	strefa otwarta
oznaczenie	793SO
symbol	SO
obowiazuje od	2026-03-04
obowiazuje do	obecnie
status	w opracowaniu https://inspire.ec.europa.eu/codelist/ProcessStepGeneralValue/elaboration
charakter ustalenia	ogólnie wiążące https://inspire.ec.europa.eu/codelist/RegulationNatureValue/generallyBinding
profil podstawowy	teren rolnictwa z zakazem zabudowy teren lasu teren zieleni naturalnej teren wód teren komunikacji teren ogrodów działkowych teren infrastruktury technicznej
profil dodatkowy	teren elektrowni słonecznej teren elektrowni geotermalnej teren elektrowni wodnej teren biogazowni teren zieleni urządzonej
geometria	



plan	https://www.gov.pl/zagospodarowanieprzestrzenne/app/AktPlanowaniaPrzestrzennego/PL.ZIPPZP.11425/281803-POG/1POG
strefa planistyczna	PL.ZIPPZP.11425_281803-POG_1POG-794SO_20260615T122643
identifier	https://www.gov.pl/zagospodarowanieprzestrzenne/app/StrefaPlanistyczna/PL.ZIPPZP.11425/281803-POG/1POG-794SO/20260615T122643
przestrzen nazw	PL.ZIPPZP.11425/281803-POG
lokalny id	1POG-794SO
wersja id	20260615T122643
poczatek wersji obiektu	2026-06-15T12:26:43
nazwa	strefa otwarta
oznaczenie	794SO
symbol	SO
obowiazuje od	2026-03-04
obowiazuje do	obecnie
status	w opracowaniu https://inspire.ec.europa.eu/codelist/ProcessStepGeneralValue/elaboration
charakter ustalenia	ogólnie wiążące https://inspire.ec.europa.eu/codelist/RegulationNatureValue/generallyBinding
profil podstawowy	teren rolnictwa z zakazem zabudowy teren lasu teren zieleni naturalnej teren wód teren komunikacji teren ogrodów działkowych teren infrastruktury technicznej
profil dodatkowy	teren elektrowni słonecznej teren elektrowni geotermalnej teren elektrowni wodnej teren biogazowni teren zieleni urządzonej
geometria	



plan	https://www.gov.pl/zagospodarowanieprzestrzenne/app/AktPlanowaniaPrzestrzennego/PL.ZIPPZP.11425/281803-POG/1POG
strefa planistyczna	PL.ZIPPZP.11425_281803-POG_1POG-795SO_20260407T074610
identifier	https://www.gov.pl/zagospodarowanieprzestrzenne/app/StrefaPlanistyczna/PL.ZIPPZP.11425/281803-POG/1POG-795SO/20260407T074610
przestrzen nazw	PL.ZIPPZP.11425/281803-POG
lokalny id	1POG-795SO
wersja id	20260407T074610
poczatek wersji obiektu	2026-04-07T07:46:10
nazwa	strefa otwarta
oznaczenie	795SO
symbol	SO
obowiazuje od	2026-03-04
obowiazuje do	obecnie
status	w opracowaniu https://inspire.ec.europa.eu/codelist/ProcessStepGeneralValue/elaboration
charakter ustalenia	ogólnie wiążące https://inspire.ec.europa.eu/codelist/RegulationNatureValue/generallyBinding
profil podstawowy	teren rolnictwa z zakazem zabudowy teren lasu teren zieleni naturalnej teren wód teren komunikacji teren ogrodów działkowych teren infrastruktury technicznej
profil dodatkowy	teren elektrowni słonecznej teren elektrowni geotermalnej teren elektrowni wodnej teren biogazowni teren zieleni urządzonej
geometria	



plan	https://www.gov.pl/zagospodarowanieprzestrzenne/app/AktPlanowaniaPrzestrzennego/PL.ZIPPZP.11425/281803-POG/1POG
strefa planistyczna	PL.ZIPPZP.11425_281803-POG_1POG-796SO_20260407T080601
identifier	https://www.gov.pl/zagospodarowanieprzestrzenne/app/StrefaPlanistyczna/PL.ZIPPZP.11425/281803-POG/1POG-796SO/20260407T080601
przestrzen nazw	PL.ZIPPZP.11425/281803-POG
lokalny id	1POG-796SO
wersja id	20260407T080601
poczatek wersji obiektu	2026-04-07T08:06:01
nazwa	strefa otwarta
oznaczenie	796SO
symbol	SO
obowiazuje od	2026-02-24
obowiazuje do	obecnie
status	w opracowaniu https://inspire.ec.europa.eu/codelist/ProcessStepGeneralValue/elaboration
charakter ustalenia	ogólnie wiążące https://inspire.ec.europa.eu/codelist/RegulationNatureValue/generallyBinding
profil podstawowy	teren rolnictwa z zakazem zabudowy teren lasu teren zieleni naturalnej teren wód teren komunikacji teren ogrodów działkowych teren infrastruktury technicznej
profil dodatkowy	teren elektrowni słonecznej teren elektrowni geotermalnej teren elektrowni wodnej teren biogazowni teren zieleni urządzonej
geometria	



plan	https://www.gov.pl/zagospodarowanieprzestrzenne/app/AktPlanowaniaPrzestrzennego/PL.ZIPPZP.11425/281803-POG/1POG
strefa planistyczna	PL.ZIPPZP.11425_281803-POG_1POG-797SO_20260407T080237
identifier	https://www.gov.pl/zagospodarowanieprzestrzenne/app/StrefaPlanistyczna/PL.ZIPPZP.11425/281803-POG/1POG-797SO/20260407T080237
przestrzen nazw	PL.ZIPPZP.11425/281803-POG
lokalny id	1POG-797SO
wersja id	20260407T080237
poczatek wersji obiektu	2026-04-07T08:02:37
nazwa	strefa otwarta
oznaczenie	797SO
symbol	SO
obowiazuje od	2026-02-24
obowiazuje do	obecnie
status	w opracowaniu https://inspire.ec.europa.eu/codelist/ProcessStepGeneralValue/elaboration
charakter ustalenia	ogólnie wiążące https://inspire.ec.europa.eu/codelist/RegulationNatureValue/generallyBinding
profil podstawowy	teren rolnictwa z zakazem zabudowy teren lasu teren zieleni naturalnej teren wód teren komunikacji teren ogrodów działkowych teren infrastruktury technicznej
profil dodatkowy	teren elektrowni słonecznej teren elektrowni geotermalnej teren elektrowni wodnej teren biogazowni teren zieleni urządzonej
geometria	



plan	https://www.gov.pl/zagospodarowanieprzestrzenne/app/AktPlanowaniaPrzestrzennego/PL.ZIPPZP.11425/281803-POG/1POG

strefa planistyczna	PL.ZIPPZP.11425_281803-POG_1POG-798SO_20260407T080400
identifier	https://www.gov.pl/zagospodarowanieprzestrzenne/app/StrefaPlanistyczna/PL.ZIPPZP.11425/281803-POG/1POG-798SO/20260407T080400
przestrzen nazw	PL.ZIPPZP.11425/281803-POG
lokalny id	1POG-798SO
wersja id	20260407T080400
poczatek wersji obiektu	2026-04-07T08:04
nazwa	strefa otwarta
oznaczenie	798SO
symbol	SO
obowiazuje od	2026-02-24
obowiazuje do	obecnie
status	w opracowaniu https://inspire.ec.europa.eu/codelist/ProcessStepGeneralValue/elaboration
charakter ustalenia	ogólnie wiążące https://inspire.ec.europa.eu/codelist/RegulationNatureValue/generallyBinding
profil podstawowy	teren rolnictwa z zakazem zabudowy teren lasu teren zieleni naturalnej teren wód teren komunikacji teren ogrodów działkowych teren infrastruktury technicznej
profil dodatkowy	teren elektrowni słonecznej teren elektrowni geotermalnej teren elektrowni wodnej teren biogazowni teren zieleni urządzonej
geometria	



plan	https://www.gov.pl/zagospodarowanieprzestrzenne/app/AktPlanowaniaPrzestrzennego/PL.ZIPPZP.11425/281803-POG/1POG

strefa planistyczna	PL.ZIPPZP.11425_281803-POG_1POG-799SO_20260615T123855
identifier	https://www.gov.pl/zagospodarowanieprzestrzenne/app/StrefaPlanistyczna/PL.ZIPPZP.11425/281803-POG/1POG-799SO/20260615T123855
przestrzen nazw	PL.ZIPPZP.11425/281803-POG
lokalny id	1POG-799SO
wersja id	20260615T123855
poczatek wersji obiektu	2026-06-15T12:38:55
nazwa	strefa otwarta
oznaczenie	799SO
symbol	SO
obowiazuje od	2026-02-24
obowiazuje do	obecnie
status	w opracowaniu https://inspire.ec.europa.eu/codelist/ProcessStepGeneralValue/elaboration
charakter ustalenia	ogólnie wiążące https://inspire.ec.europa.eu/codelist/RegulationNatureValue/generallyBinding
profil podstawowy	teren rolnictwa z zakazem zabudowy teren lasu teren zieleni naturalnej teren wód teren komunikacji teren ogrodów działkowych teren infrastruktury technicznej
profil dodatkowy	teren elektrowni słonecznej teren elektrowni geotermalnej teren elektrowni wodnej teren biogazowni teren zieleni urządzonej
geometria	



plan	https://www.gov.pl/zagospodarowanieprzestrzenne/app/AktPlanowaniaPrzestrzennego/PL.ZIPPZP.11425/281803-POG/1POG

strefa planistyczna	PL.ZIPPZP.11425_281803-POG_1POG-800SO_20260610T130104
identifier	https://www.gov.pl/zagospodarowanieprzestrzenne/app/StrefaPlanistyczna/PL.ZIPPZP.11425/281803-POG/1POG-800SO/20260610T130104
przestrzen nazw	PL.ZIPPZP.11425/281803-POG
lokalny id	1POG-800SO
wersja id	20260610T130104
poczatek wersji obiektu	2026-06-10T13:01:04
nazwa	strefa otwarta
oznaczenie	800SO
symbol	SO
obowiazuje od	2026-02-24
obowiazuje do	obecnie
status	w opracowaniu https://inspire.ec.europa.eu/codelist/ProcessStepGeneralValue/elaboration
charakter ustalenia	ogólnie wiążące https://inspire.ec.europa.eu/codelist/RegulationNatureValue/generallyBinding
profil podstawowy	teren rolnictwa z zakazem zabudowy teren lasu teren zieleni naturalnej teren wód teren komunikacji teren ogrodów działkowych teren infrastruktury technicznej
profil dodatkowy	teren zieleni urządzonej
geometria	



plan	https://www.gov.pl/zagospodarowanieprzestrzenne/app/AktPlanowaniaPrzestrzennego/PL.ZIPPZP.11425/281803-POG/1POG

strefa planistyczna	PL.ZIPPZP.11425_281803-POG_1POG-801SO_20260407T082140
identifier	https://www.gov.pl/zagospodarowanieprzestrzenne/app/StrefaPlanistyczna/PL.ZIPPZP.11425/281803-POG/1POG-801SO/20260407T082140
przestrzen nazw	PL.ZIPPZP.11425/281803-POG
lokalny id	1POG-801SO
wersja id	20260407T082140
poczatek wersji obiektu	2026-04-07T08:21:40
nazwa	strefa otwarta
oznaczenie	801SO
symbol	SO
obowiazuje od	2026-02-24
obowiazuje do	obecnie
status	w opracowaniu https://inspire.ec.europa.eu/codelist/ProcessStepGeneralValue/elaboration
charakter ustalenia	ogólnie wiążące https://inspire.ec.europa.eu/codelist/RegulationNatureValue/generallyBinding
profil podstawowy	teren rolnictwa z zakazem zabudowy teren lasu teren zieleni naturalnej teren wód teren komunikacji teren ogrodów działkowych teren infrastruktury technicznej
profil dodatkowy	teren elektrowni słonecznej teren elektrowni geotermalnej teren elektrowni wodnej teren biogazowni teren zieleni urządzonej
geometria	



plan	https://www.gov.pl/zagospodarowanieprzestrzenne/app/AktPlanowaniaPrzestrzennego/PL.ZIPPZP.11425/281803-POG/1POG

strefa planistyczna	PL.ZIPPZP.11425_281803-POG_1POG-802SO_20260615T122735
identifier	https://www.gov.pl/zagospodarowanieprzestrzenne/app/StrefaPlanistyczna/PL.ZIPPZP.11425/281803-POG/1POG-802SO/20260615T122735
przestrzen nazw	PL.ZIPPZP.11425/281803-POG
lokalny id	1POG-802SO
wersja id	20260615T122735
poczatek wersji obiektu	2026-06-15T12:27:35
nazwa	strefa otwarta
oznaczenie	802SO
symbol	SO
obowiazuje od	2026-02-24
obowiazuje do	obecnie
status	w opracowaniu https://inspire.ec.europa.eu/codelist/ProcessStepGeneralValue/elaboration
charakter ustalenia	ogólnie wiążące https://inspire.ec.europa.eu/codelist/RegulationNatureValue/generallyBinding
profil podstawowy	teren rolnictwa z zakazem zabudowy teren lasu teren zieleni naturalnej teren wód teren komunikacji teren ogrodów działkowych teren infrastruktury technicznej
profil dodatkowy	teren elektrowni słonecznej teren elektrowni geotermalnej teren elektrowni wodnej teren biogazowni teren zieleni urządzonej
geometria	



plan	https://www.gov.pl/zagospodarowanieprzestrzenne/app/AktPlanowaniaPrzestrzennego/PL.ZIPPZP.11425/281803-POG/1POG

strefa planistyczna	PL.ZIPPZP.11425_281803-POG_1POG-803SO_20260407T081320
identifier	https://www.gov.pl/zagospodarowanieprzestrzenne/app/StrefaPlanistyczna/PL.ZIPPZP.11425/281803-POG/1POG-803SO/20260407T081320
przestrzen nazw	PL.ZIPPZP.11425/281803-POG
lokalny id	1POG-803SO
wersja id	20260407T081320
poczatek wersji obiektu	2026-04-07T08:13:20
nazwa	strefa otwarta
oznaczenie	803SO
symbol	SO
obowiazuje od	2026-02-24
obowiazuje do	obecnie
status	w opracowaniu https://inspire.ec.europa.eu/codelist/ProcessStepGeneralValue/elaboration
charakter ustalenia	ogólnie wiążące https://inspire.ec.europa.eu/codelist/RegulationNatureValue/generallyBinding
profil podstawowy	teren rolnictwa z zakazem zabudowy teren lasu teren zieleni naturalnej teren wód teren komunikacji teren ogrodów działkowych teren infrastruktury technicznej
profil dodatkowy	teren elektrowni słonecznej teren elektrowni geotermalnej teren elektrowni wodnej teren biogazowni teren zieleni urządzonej
geometria	



plan	https://www.gov.pl/zagospodarowanieprzestrzenne/app/AktPlanowaniaPrzestrzennego/PL.ZIPPZP.11425/281803-POG/1POG
strefa planistyczna	PL.ZIPPZP.11425_281803-POG_1POG-804SO_20260407T084328
identifier	https://www.gov.pl/zagospodarowanieprzestrzenne/app/StrefaPlanistyczna/PL.ZIPPZP.11425/281803-POG/1POG-804SO/20260407T084328
przestrzen nazw	PL.ZIPPZP.11425/281803-POG
lokalny id	1POG-804SO
wersja id	20260407T084328
poczatek wersji obiektu	2026-04-07T08:43:28
nazwa	strefa otwarta
oznaczenie	804SO
symbol	SO
obowiazuje od	2026-02-24
obowiazuje do	obecnie
status	w opracowaniu https://inspire.ec.europa.eu/codelist/ProcessStepGeneralValue/elaboration
charakter ustalenia	ogólnie wiążące https://inspire.ec.europa.eu/codelist/RegulationNatureValue/generallyBinding
profil podstawowy	teren rolnictwa z zakazem zabudowy teren lasu teren zieleni naturalnej teren wód teren komunikacji teren ogrodów działkowych teren infrastruktury technicznej
profil dodatkowy	teren elektrowni słonecznej teren elektrowni geotermalnej teren elektrowni wodnej teren biogazowni teren zieleni urządzonej
geometria	



plan	https://www.gov.pl/zagospodarowanieprzestrzenne/app/AktPlanowaniaPrzestrzennego/PL.ZIPPZP.11425/281803-POG/1POG
strefa planistyczna	PL.ZIPPZP.11425_281803-POG_1POG-805SO_20260407T084456
identifier	https://www.gov.pl/zagospodarowanieprzestrzenne/app/StrefaPlanistyczna/PL.ZIPPZP.11425/281803-POG/1POG-805SO/20260407T084456
przestrzen nazw	PL.ZIPPZP.11425/281803-POG
lokalny id	1POG-805SO
wersja id	20260407T084456
poczatek wersji obiektu	2026-04-07T08:44:56
nazwa	strefa otwarta
oznaczenie	805SO
symbol	SO
obowiazuje od	2026-02-24
obowiazuje do	obecnie
status	w opracowaniu https://inspire.ec.europa.eu/codelist/ProcessStepGeneralValue/elaboration
charakter ustalenia	ogólnie wiążące https://inspire.ec.europa.eu/codelist/RegulationNatureValue/generallyBinding
profil podstawowy	teren rolnictwa z zakazem zabudowy teren lasu teren zieleni naturalnej teren wód teren komunikacji teren ogrodów działkowych teren infrastruktury technicznej
profil dodatkowy	teren elektrowni słonecznej teren elektrowni geotermalnej teren elektrowni wodnej teren biogazowni teren zieleni urządzonej
geometria	



plan	https://www.gov.pl/zagospodarowanieprzestrzenne/app/AktPlanowaniaPrzestrzennego/PL.ZIPPZP.11425/281803-POG/1POG
strefa planistyczna	PL.ZIPPZP.11425_281803-POG_1POG-806SO_20260615T123907
identifier	https://www.gov.pl/zagospodarowanieprzestrzenne/app/StrefaPlanistyczna/PL.ZIPPZP.11425/281803-POG/1POG-806SO/20260615T123907
przestrzen nazw	PL.ZIPPZP.11425/281803-POG
lokalny id	1POG-806SO
wersja id	20260615T123907
poczatek wersji obiektu	2026-06-15T12:39:07
nazwa	strefa otwarta
oznaczenie	806SO
symbol	SO
obowiazuje od	2026-02-24
obowiazuje do	obecnie
status	w opracowaniu https://inspire.ec.europa.eu/codelist/ProcessStepGeneralValue/elaboration
charakter ustalenia	ogólnie wiążące https://inspire.ec.europa.eu/codelist/RegulationNatureValue/generallyBinding
profil podstawowy	teren rolnictwa z zakazem zabudowy teren lasu teren zieleni naturalnej teren wód teren komunikacji teren ogrodów działkowych teren infrastruktury technicznej
geometria	



plan	https://www.gov.pl/zagospodarowanieprzestrzenne/app/AktPlanowaniaPrzestrzennego/PL.ZIPPZP.11425/281803-POG/1POG
strefa planistyczna	PL.ZIPPZP.11425_281803-POG_1POG-807SO_20260707T113949
identifier	https://www.gov.pl/zagospodarowanieprzestrzenne/app/StrefaPlanistyczna/PL.ZIPPZP.11425/281803-POG/1POG-807SO/20260707T113949
przestrzen nazw	PL.ZIPPZP.11425/281803-POG
lokalny id	1POG-807SO
wersja id	20260707T113949
poczatek wersji obiektu	2026-07-07T11:39:49
nazwa	strefa otwarta
oznaczenie	807SO
symbol	SO
obowiazuje od	2026-02-24
obowiazuje do	obecnie
status	w opracowaniu https://inspire.ec.europa.eu/codelist/ProcessStepGeneralValue/elaboration
charakter ustalenia	ogólnie wiążące https://inspire.ec.europa.eu/codelist/RegulationNatureValue/generallyBinding
profil podstawowy	teren rolnictwa z zakazem zabudowy teren lasu teren zieleni naturalnej teren wód teren komunikacji teren ogrodów działkowych teren infrastruktury technicznej
profil dodatkowy	teren elektrowni słonecznej teren elektrowni geotermalnej teren elektrowni wodnej teren biogazowni teren zieleni urządzonej
geometria	



plan	https://www.gov.pl/zagospodarowanieprzestrzenne/app/AktPlanowaniaPrzestrzennego/PL.ZIPPZP.11425/281803-POG/1POG
strefa planistyczna	PL.ZIPPZP.11425_281803-POG_1POG-808SO_20260615T124523
identifier	https://www.gov.pl/zagospodarowanieprzestrzenne/app/StrefaPlanistyczna/PL.ZIPPZP.11425/281803-POG/1POG-808SO/20260615T124523
przestrzen nazw	PL.ZIPPZP.11425/281803-POG
lokalny id	1POG-808SO
wersja id	20260615T124523
poczatek wersji obiektu	2026-06-15T12:45:23
nazwa	strefa otwarta
oznaczenie	808SO
symbol	SO
obowiazuje od	2026-02-24
obowiazuje do	obecnie
status	w opracowaniu https://inspire.ec.europa.eu/codelist/ProcessStepGeneralValue/elaboration
charakter ustalenia	ogólnie wiążące https://inspire.ec.europa.eu/codelist/RegulationNatureValue/generallyBinding
profil podstawowy	teren rolnictwa z zakazem zabudowy teren lasu teren zieleni naturalnej teren wód teren komunikacji teren ogrodów działkowych teren infrastruktury technicznej
profil dodatkowy	teren elektrowni słonecznej teren elektrowni geotermalnej teren elektrowni wodnej teren biogazowni teren zieleni urządzonej
geometria	



plan	https://www.gov.pl/zagospodarowanieprzestrzenne/app/AktPlanowaniaPrzestrzennego/PL.ZIPPZP.11425/281803-POG/1POG
strefa planistyczna	PL.ZIPPZP.11425_281803-POG_1POG-809SO_20260413T073511
identifier	https://www.gov.pl/zagospodarowanieprzestrzenne/app/StrefaPlanistyczna/PL.ZIPPZP.11425/281803-POG/1POG-809SO/20260413T073511
przestrzen nazw	PL.ZIPPZP.11425/281803-POG
lokalny id	1POG-809SO
wersja id	20260413T073511
poczatek wersji obiektu	2026-04-13T07:35:11
nazwa	strefa otwarta
oznaczenie	809SO
symbol	SO
obowiazuje od	2026-02-24
obowiazuje do	obecnie
status	w opracowaniu https://inspire.ec.europa.eu/codelist/ProcessStepGeneralValue/elaboration
charakter ustalenia	ogólnie wiążące https://inspire.ec.europa.eu/codelist/RegulationNatureValue/generallyBinding
profil podstawowy	teren rolnictwa z zakazem zabudowy teren lasu teren zieleni naturalnej teren wód teren komunikacji teren ogrodów działkowych teren infrastruktury technicznej
profil dodatkowy	teren elektrowni słonecznej teren elektrowni geotermalnej teren elektrowni wodnej teren biogazowni teren zieleni urządzonej
geometria	



plan	https://www.gov.pl/zagospodarowanieprzestrzenne/app/AktPlanowaniaPrzestrzennego/PL.ZIPPZP.11425/281803-POG/1POG

strefa planistyczna	PL.ZIPPZP.11425_281803-POG_1POG-810SO_20260413T091906
identifier	https://www.gov.pl/zagospodarowanieprzestrzenne/app/StrefaPlanistyczna/PL.ZIPPZP.11425/281803-POG/1POG-810SO/20260413T091906
przestrzen nazw	PL.ZIPPZP.11425/281803-POG
lokalny id	1POG-810SO
wersja id	20260413T091906
poczatek wersji obiektu	2026-04-13T09:19:06
nazwa	strefa otwarta
oznaczenie	810SO
symbol	SO
obowiazuje od	2026-02-24
obowiazuje do	obecnie
status	w opracowaniu https://inspire.ec.europa.eu/codelist/ProcessStepGeneralValue/elaboration
charakter ustalenia	ogólnie wiążące https://inspire.ec.europa.eu/codelist/RegulationNatureValue/generallyBinding
profil podstawowy	teren rolnictwa z zakazem zabudowy teren lasu teren zieleni naturalnej teren wód teren komunikacji teren ogrodów działkowych teren infrastruktury technicznej
geometria	



plan	https://www.gov.pl/zagospodarowanieprzestrzenne/app/AktPlanowaniaPrzestrzennego/PL.ZIPPZP.11425/281803-POG/1POG
strefa planistyczna	PL.ZIPPZP.11425_281803-POG_1POG-811SO_20260313T090448
identifier	https://www.gov.pl/zagospodarowanieprzestrzenne/app/StrefaPlanistyczna/PL.ZIPPZP.11425/281803-POG/1POG-811SO/20260313T090448
przestrzen nazw	PL.ZIPPZP.11425/281803-POG
lokalny id	1POG-811SO
wersja id	20260313T090448
poczatek wersji obiektu	2026-03-13T09:04:48
nazwa	strefa otwarta
oznaczenie	811SO
symbol	SO
obowiazuje od	2025-02-04
obowiazuje do	obecnie
status	w opracowaniu https://inspire.ec.europa.eu/codelist/ProcessStepGeneralValue/elaboration
charakter ustalenia	ogólnie wiążące https://inspire.ec.europa.eu/codelist/RegulationNatureValue/generallyBinding
profil podstawowy	teren rolnictwa z zakazem zabudowy teren lasu teren zieleni naturalnej teren wód teren komunikacji teren ogrodów działkowych teren infrastruktury technicznej
geometria	



plan	https://www.gov.pl/zagospodarowanieprzestrzenne/app/AktPlanowaniaPrzestrzennego/PL.ZIPPZP.11425/281803-POG/1POG
strefa planistyczna	PL.ZIPPZP.11425_281803-POG_1POG-812SO_20260312T111553
identifier	https://www.gov.pl/zagospodarowanieprzestrzenne/app/StrefaPlanistyczna/PL.ZIPPZP.11425/281803-POG/1POG-812SO/20260312T111553
przestrzen nazw	PL.ZIPPZP.11425/281803-POG
lokalny id	1POG-812SO
wersja id	20260312T111553
poczatek wersji obiektu	2026-03-12T11:15:53
nazwa	strefa otwarta
oznaczenie	812SO
symbol	SO
obowiazuje od	2025-02-04
obowiazuje do	obecnie
status	w opracowaniu https://inspire.ec.europa.eu/codelist/ProcessStepGeneralValue/elaboration
charakter ustalenia	ogólnie wiążące https://inspire.ec.europa.eu/codelist/RegulationNatureValue/generallyBinding
profil podstawowy	teren rolnictwa z zakazem zabudowy teren lasu teren zieleni naturalnej teren wód teren komunikacji teren ogrodów działkowych teren infrastruktury technicznej
geometria	



plan	https://www.gov.pl/zagospodarowanieprzestrzenne/app/AktPlanowaniaPrzestrzennego/PL.ZIPPZP.11425/281803-POG/1POG
strefa planistyczna	PL.ZIPPZP.11425_281803-POG_1POG-813SO_20260707T084451
identifier	https://www.gov.pl/zagospodarowanieprzestrzenne/app/StrefaPlanistyczna/PL.ZIPPZP.11425/281803-POG/1POG-813SO/20260707T084451
przestrzen nazw	PL.ZIPPZP.11425/281803-POG
lokalny id	1POG-813SO
wersja id	20260707T084451
poczatek wersji obiektu	2026-07-07T08:44:51
nazwa	strefa otwarta
oznaczenie	813SO
symbol	SO
obowiazuje od	2025-02-04
obowiazuje do	obecnie
status	w opracowaniu https://inspire.ec.europa.eu/codelist/ProcessStepGeneralValue/elaboration
charakter ustalenia	ogólnie wiążące https://inspire.ec.europa.eu/codelist/RegulationNatureValue/generallyBinding
profil podstawowy	teren rolnictwa z zakazem zabudowy teren lasu teren zieleni naturalnej teren wód teren komunikacji teren ogrodów działkowych teren infrastruktury technicznej
geometria	



plan	https://www.gov.pl/zagospodarowanieprzestrzenne/app /AktPlanowaniaPrzestrzennego/PL.ZIPPZP.11425/281803-POG/1POG

strefa planistyczna	PL.ZIPPZP.11425_281803-POG_1POG-814SO_20260615T123907
identifier	https://www.gov.pl/zagospodarowanieprzestrzenne/app /StrefaPlanistyczna/PL.ZIPPZP.11425/281803-POG/1POG-814SO /20260615T123907
przestrzen nazw	PL.ZIPPZP.11425/281803-POG
lokalny id	1POG-814SO
wersja id	20260615T123907
poczatek wersji obiektu	2026-06-15T12:39:07
nazwa	strefa otwarta
oznaczenie	814SO
symbol	SO
obowiazuje od	2026-02-24
obowiazuje do	obecnie
status	w opracowaniu https://inspire.ec.europa.eu/codelist/ProcessStepGeneralValue /elaboration
charakter ustalenia	ogólnie wiążące https://inspire.ec.europa.eu/codelist/RegulationNatureValue /generallyBinding
profil podstawowy	teren rolnictwa z zakazem zabudowy teren lasu teren zieleni naturalnej teren wód teren komunikacji teren ogrodów działkowych teren infrastruktury technicznej
profil dodatkowy	teren elektrowni słonecznej teren elektrowni geotermalnej teren elektrowni wodnej teren biogazowni teren zieleni urządzonej
geometria	



plan	https://www.gov.pl/zagospodarowanieprzestrzenne/app /AktPlanowaniaPrzestrzennego/PL.ZIPPZP.11425/281803-POG/1POG

strefa planistyczna	PL.ZIPPZP.11425_281803-POG_1POG-815SO_20260413T073927
identifier	https://www.gov.pl/zagospodarowanieprzestrzenne/app /StrefaPlanistyczna/PL.ZIPPZP.11425/281803-POG/1POG-815SO /20260413T073927
przestrzen nazw	PL.ZIPPZP.11425/281803-POG
lokalny id	1POG-815SO
wersja id	20260413T073927
poczatek wersji obiektu	2026-04-13T07:39:27
nazwa	strefa otwarta
oznaczenie	815SO
symbol	SO
obowiazuje od	2025-02-04
obowiazuje do	obecnie
status	w opracowaniu https://inspire.ec.europa.eu/codelist/ProcessStepGeneralValue /elaboration
charakter ustalenia	ogólnie wiążące https://inspire.ec.europa.eu/codelist/RegulationNatureValue /generallyBinding
profil podstawowy	teren rolnictwa z zakazem zabudowy teren lasu teren zieleni naturalnej teren wód teren komunikacji teren ogrodów działkowych teren infrastruktury technicznej
geometria	



plan	https://www.gov.pl/zagospodarowanieprzestrzenne/app /AktPlanowaniaPrzestrzennego/PL.ZIPPZP.11425/281803-POG/1POG

strefa planistyczna	PL.ZIPPZP.11425_281803-POG_1POG-816SO_20260313T134308
identifier	https://www.gov.pl/zagospodarowanieprzestrzenne/app /StrefaPlanistyczna/PL.ZIPPZP.11425/281803-POG/1POG-816SO /20260313T134308
przestrzen nazw	PL.ZIPPZP.11425/281803-POG
lokalny id	1POG-816SO
wersja id	20260313T134308
poczatek wersji obiektu	2026-03-13T13:43:08
nazwa	strefa otwarta
oznaczenie	816SO
symbol	SO
obowiazuje od	2026-02-24
obowiazuje do	obecnie
status	w opracowaniu https://inspire.ec.europa.eu/codelist/ProcessStepGeneralValue /elaboration
charakter ustalenia	ogólnie wiążące https://inspire.ec.europa.eu/codelist/RegulationNatureValue /generallyBinding
profil podstawowy	teren rolnictwa z zakazem zabudowy teren lasu teren zieleni naturalnej teren wód teren komunikacji teren ogrodów działkowych teren infrastruktury technicznej
profil dodatkowy	teren elektrowni słonecznej teren elektrowni geotermalnej teren elektrowni wodnej teren biogazowni teren zieleni urządzonej
geometria	



plan	https://www.gov.pl/zagospodarowanieprzestrzenne/app/AktPlanowaniaPrzestrzennego/PL.ZIPPZP.11425/281803-POG/1POG
strefa planistyczna	PL.ZIPPZP.11425_281803-POG_1POG-817SO_20260707T111432
identifier	https://www.gov.pl/zagospodarowanieprzestrzenne/app/StrefaPlanistyczna/PL.ZIPPZP.11425/281803-POG/1POG-817SO/20260707T111432
przestrzen nazw	PL.ZIPPZP.11425/281803-POG
lokalny id	1POG-817SO
wersja id	20260707T111432
poczatek wersji obiektu	2026-07-07T11:14:32
nazwa	strefa otwarta
oznaczenie	817SO
symbol	SO
obowiazuje od	2026-02-24
obowiazuje do	obecnie
status	w opracowaniu https://inspire.ec.europa.eu/codelist/ProcessStepGeneralValue/elaboration
charakter ustalenia	ogólnie wiążące https://inspire.ec.europa.eu/codelist/RegulationNatureValue/generallyBinding
profil podstawowy	teren rolnictwa z zakazem zabudowy teren lasu teren zieleni naturalnej teren wód teren komunikacji teren ogrodów działkowych teren infrastruktury technicznej
profil dodatkowy	teren elektrowni słonecznej teren elektrowni geotermalnej teren elektrowni wodnej teren biogazowni teren zieleni urządzonej
geometria	



plan	https://www.gov.pl/zagospodarowanieprzestrzenne/app/AktPlanowaniaPrzestrzennego/PL.ZIPPZP.11425/281803-POG/1POG
strefa planistyczna	PL.ZIPPZP.11425_281803-POG_1POG-818SO_20260409T064621
identifier	https://www.gov.pl/zagospodarowanieprzestrzenne/app/StrefaPlanistyczna/PL.ZIPPZP.11425/281803-POG/1POG-818SO/20260409T064621
przestrzen nazw	PL.ZIPPZP.11425/281803-POG
lokalny id	1POG-818SO
wersja id	20260409T064621
poczatek wersji obiektu	2026-04-09T06:46:21
nazwa	strefa otwarta
oznaczenie	818SO
symbol	SO
obowiazuje od	2025-02-04
obowiazuje do	obecnie
status	w opracowaniu https://inspire.ec.europa.eu/codelist/ProcessStepGeneralValue/elaboration
charakter ustalenia	ogólnie wiążące https://inspire.ec.europa.eu/codelist/RegulationNatureValue/generallyBinding
profil podstawowy	teren rolnictwa z zakazem zabudowy teren lasu teren zieleni naturalnej teren wód teren komunikacji teren ogrodów działkowych teren infrastruktury technicznej
geometria	



plan	https://www.gov.pl/zagospodarowanieprzestrzenne/app/AktPlanowaniaPrzestrzennego/PL.ZIPPZP.11425/281803-POG/1POG
strefa planistyczna	PL.ZIPPZP.11425_281803-POG_1POG-819SO_20260409T070021
identifier	https://www.gov.pl/zagospodarowanieprzestrzenne/app/StrefaPlanistyczna/PL.ZIPPZP.11425/281803-POG/1POG-819SO/20260409T070021
przestrzen nazw	PL.ZIPPZP.11425/281803-POG
lokalny id	1POG-819SO
wersja id	20260409T070021
poczatek wersji obiektu	2026-04-09T07:00:21
nazwa	strefa otwarta
oznaczenie	819SO
symbol	SO
obowiazuje od	2026-03-04
obowiazuje do	obecnie
status	w opracowaniu https://inspire.ec.europa.eu/codelist/ProcessStepGeneralValue/elaboration
charakter ustalenia	ogólnie wiążące https://inspire.ec.europa.eu/codelist/RegulationNatureValue/generallyBinding
profil podstawowy	teren rolnictwa z zakazem zabudowy teren lasu teren zieleni naturalnej teren wód teren komunikacji teren ogrodów działkowych teren infrastruktury technicznej
profil dodatkowy	teren elektrowni słonecznej teren elektrowni geotermalnej teren elektrowni wodnej teren biogazowni teren zieleni urządzonej
geometria	



plan	https://www.gov.pl/zagospodarowanieprzestrzenne/app/AktPlanowaniaPrzestrzennego/PL.ZIPPZP.11425/281803-POG/1POG

strefa planistyczna	PL.ZIPPZP.11425_281803-POG_1POG-820SO_20260615T062515
identifier	https://www.gov.pl/zagospodarowanieprzestrzenne/app/StrefaPlanistyczna/PL.ZIPPZP.11425/281803-POG/1POG-820SO/20260615T062515
przestrzen nazw	PL.ZIPPZP.11425/281803-POG
lokalny id	1POG-820SO
wersja id	20260615T062515
poczatek wersji obiektu	2026-06-15T06:25:15
nazwa	strefa otwarta
oznaczenie	820SO
symbol	SO
obowiazuje od	2025-02-04
obowiazuje do	obecnie
status	w opracowaniu https://inspire.ec.europa.eu/codelist/ProcessStepGeneralValue/elaboration
charakter ustalenia	ogólnie wiążące https://inspire.ec.europa.eu/codelist/RegulationNatureValue/generallyBinding
profil podstawowy	teren rolnictwa z zakazem zabudowy teren lasu teren zieleni naturalnej teren wód teren komunikacji teren ogrodów działkowych teren infrastruktury technicznej
geometria	



plan	https://www.gov.pl/zagospodarowanieprzestrzenne/app /AktPlanowaniaPrzestrzennego/PL.ZIPPZP.11425/281803-POG/1POG

strefa planistyczna	PL.ZIPPZP.11425_281803-POG_1POG-821SO_20260312T085408
identifier	https://www.gov.pl/zagospodarowanieprzestrzenne/app /StrefaPlanistyczna/PL.ZIPPZP.11425/281803-POG/1POG-821SO /20260312T085408
przestrzen nazw	PL.ZIPPZP.11425/281803-POG
lokalny id	1POG-821SO
wersja id	20260312T085408
poczatek wersji obiektu	2026-03-12T08:54:08
nazwa	strefa otwarta
oznaczenie	821SO
symbol	SO
obowiazuje od	2025-02-04
obowiazuje do	obecnie
status	w opracowaniu https://inspire.ec.europa.eu/codelist/ProcessStepGeneralValue /elaboration
charakter ustalenia	ogólnie wiążące https://inspire.ec.europa.eu/codelist/RegulationNatureValue /generallyBinding
profil podstawowy	teren rolnictwa z zakazem zabudowy teren lasu teren zieleni naturalnej teren wód teren komunikacji teren ogrodów działkowych teren infrastruktury technicznej
geometria	



plan	https://www.gov.pl/zagospodarowanieprzestrzenne/app/AktPlanowaniaPrzestrzennego/PL.ZIPPZP.11425/281803-POG/1POG

strefa planistyczna	PL.ZIPPZP.11425_281803-POG_1POG-822SO_20260407T105619
identifier	https://www.gov.pl/zagospodarowanieprzestrzenne/app/StrefaPlanistyczna/PL.ZIPPZP.11425/281803-POG/1POG-822SO/20260407T105619
przestrzen nazw	PL.ZIPPZP.11425/281803-POG
lokalny id	1POG-822SO
wersja id	20260407T105619
poczatek wersji obiektu	2026-04-07T10:56:19
nazwa	strefa otwarta
oznaczenie	822SO
symbol	SO
obowiazuje od	2026-02-24
obowiazuje do	obecnie
status	w opracowaniu https://inspire.ec.europa.eu/codelist/ProcessStepGeneralValue/elaboration
charakter ustalenia	ogólnie wiążące https://inspire.ec.europa.eu/codelist/RegulationNatureValue/generallyBinding
profil podstawowy	teren rolnictwa z zakazem zabudowy teren lasu teren zieleni naturalnej teren wód teren komunikacji teren ogrodów działkowych teren infrastruktury technicznej
profil dodatkowy	teren elektrowni słonecznej teren elektrowni geotermalnej teren elektrowni wodnej teren biogazowni teren zieleni urządzonej
geometria	



plan	https://www.gov.pl/zagospodarowanieprzestrzenne/app/AktPlanowaniaPrzestrzennego/PL.ZIPPZP.11425/281803-POG/1POG
strefa planistyczna	PL.ZIPPZP.11425_281803-POG_1POG-823SO_20260618T072857
identifier	https://www.gov.pl/zagospodarowanieprzestrzenne/app/StrefaPlanistyczna/PL.ZIPPZP.11425/281803-POG/1POG-823SO/20260618T072857
przestrzen nazw	PL.ZIPPZP.11425/281803-POG
lokalny id	1POG-823SO
wersja id	20260618T072857
poczatek wersji obiektu	2026-06-18T07:28:57
nazwa	strefa otwarta
oznaczenie	823SO
symbol	SO
obowiazuje od	2025-02-04
obowiazuje do	obecnie
status	w opracowaniu https://inspire.ec.europa.eu/codelist/ProcessStepGeneralValue/elaboration
charakter ustalenia	ogólnie wiążące https://inspire.ec.europa.eu/codelist/RegulationNatureValue/generallyBinding
profil podstawowy	teren rolnictwa z zakazem zabudowy teren lasu teren zieleni naturalnej teren wód teren komunikacji teren ogrodów działkowych teren infrastruktury technicznej
geometria	



plan	https://www.gov.pl/zagospodarowanieprzestrzenne/app/AktPlanowaniaPrzestrzennego/PL.ZIPPZP.11425/281803-POG/1POG
strefa planistyczna	PL.ZIPPZP.11425_281803-POG_1POG-824SO_20260409T100731
identifier	https://www.gov.pl/zagospodarowanieprzestrzenne/app/StrefaPlanistyczna/PL.ZIPPZP.11425/281803-POG/1POG-824SO/20260409T100731
przestrzen nazw	PL.ZIPPZP.11425/281803-POG
lokalny id	1POG-824SO
wersja id	20260409T100731
poczatek wersji obiektu	2026-04-09T10:07:31
nazwa	strefa otwarta
oznaczenie	824SO
symbol	SO
obowiazuje od	2026-02-24
obowiazuje do	obecnie
status	w opracowaniu https://inspire.ec.europa.eu/codelist/ProcessStepGeneralValue/elaboration
charakter ustalenia	ogólnie wiążące https://inspire.ec.europa.eu/codelist/RegulationNatureValue/generallyBinding
profil podstawowy	teren rolnictwa z zakazem zabudowy teren lasu teren zieleni naturalnej teren wód teren komunikacji teren ogrodów działkowych teren infrastruktury technicznej
profil dodatkowy	teren elektrowni słonecznej teren elektrowni geotermalnej teren elektrowni wodnej teren biogazowni teren zieleni urządzonej
geometria	



plan	https://www.gov.pl/zagospodarowanieprzestrzenne/app/AktPlanowaniaPrzestrzennego/PL.ZIPPZP.11425/281803-POG/1POG

strefa planistyczna	PL.ZIPPZP.11425_281803-POG_1POG-825SO_20260312T085408
identifier	https://www.gov.pl/zagospodarowanieprzestrzenne/app/StrefaPlanistyczna/PL.ZIPPZP.11425/281803-POG/1POG-825SO/20260312T085408
przestrzen nazw	PL.ZIPPZP.11425/281803-POG
lokalny id	1POG-825SO
wersja id	20260312T085408
poczatek wersji obiektu	2026-03-12T08:54:08
nazwa	strefa otwarta
oznaczenie	825SO
symbol	SO
obowiazuje od	2025-02-04
obowiazuje do	obecnie
status	w opracowaniu https://inspire.ec.europa.eu/codelist/ProcessStepGeneralValue/elaboration
charakter ustalenia	ogólnie wiążące https://inspire.ec.europa.eu/codelist/RegulationNatureValue/generallyBinding
profil podstawowy	teren rolnictwa z zakazem zabudowy teren lasu teren zieleni naturalnej teren wód teren komunikacji teren ogrodów działkowych teren infrastruktury technicznej
geometria	



plan	https://www.gov.pl/zagospodarowanieprzestrzenne/app/AktPlanowaniaPrzestrzennego/PL.ZIPPZP.11425/281803-POG/1POG
strefa planistyczna	PL.ZIPPZP.11425_281803-POG_1POG-826SO_20260409T111000
identifier	https://www.gov.pl/zagospodarowanieprzestrzenne/app/StrefaPlanistyczna/PL.ZIPPZP.11425/281803-POG/1POG-826SO/20260409T111000
przestrzen nazw	PL.ZIPPZP.11425/281803-POG
lokalny id	1POG-826SO
wersja id	20260409T111000
poczatek wersji obiektu	2026-04-09T11:10
nazwa	strefa otwarta
oznaczenie	826SO
symbol	SO
obowiazuje od	2026-03-04
obowiazuje do	obecnie
status	w opracowaniu https://inspire.ec.europa.eu/codelist/ProcessStepGeneralValue/elaboration
charakter ustalenia	ogólnie wiążące https://inspire.ec.europa.eu/codelist/RegulationNatureValue/generallyBinding
profil podstawowy	teren rolnictwa z zakazem zabudowy teren lasu teren zieleni naturalnej teren wód teren komunikacji teren ogrodów działkowych teren infrastruktury technicznej
profil dodatkowy	teren elektrowni słonecznej teren elektrowni geotermalnej teren elektrowni wodnej teren biogazowni teren zieleni urządzonej
geometria	



plan	https://www.gov.pl/zagospodarowanieprzestrzenne/app/AktPlanowaniaPrzestrzennego/PL.ZIPPZP.11425/281803-POG/1POG
strefa planistyczna	PL.ZIPPZP.11425_281803-POG_1POG-827SO_20260410T070824
identifier	https://www.gov.pl/zagospodarowanieprzestrzenne/app/StrefaPlanistyczna/PL.ZIPPZP.11425/281803-POG/1POG-827SO/20260410T070824
przestrzen nazw	PL.ZIPPZP.11425/281803-POG
lokalny id	1POG-827SO
wersja id	20260410T070824
poczatek wersji obiektu	2026-04-10T07:08:24
nazwa	strefa otwarta
oznaczenie	827SO
symbol	SO
obowiazuje od	2025-02-04
obowiazuje do	obecnie
status	w opracowaniu https://inspire.ec.europa.eu/codelist/ProcessStepGeneralValue/elaboration
charakter ustalenia	ogólnie wiążące https://inspire.ec.europa.eu/codelist/RegulationNatureValue/generallyBinding
profil podstawowy	teren rolnictwa z zakazem zabudowy teren lasu teren zieleni naturalnej teren wód teren komunikacji teren ogrodów działkowych teren infrastruktury technicznej
geometria	



plan	https://www.gov.pl/zagospodarowanieprzestrzenne/app/AktPlanowaniaPrzestrzennego/PL.ZIPPZP.11425/281803-POG/1POG
strefa planistyczna	PL.ZIPPZP.11425_281803-POG_1POG-828SO_20260410T070836
identifier	https://www.gov.pl/zagospodarowanieprzestrzenne/app/StrefaPlanistyczna/PL.ZIPPZP.11425/281803-POG/1POG-828SO/20260410T070836
przestrzen nazw	PL.ZIPPZP.11425/281803-POG
lokalny id	1POG-828SO
wersja id	20260410T070836
poczatek wersji obiektu	2026-04-10T07:08:36
nazwa	strefa otwarta
oznaczenie	828SO
symbol	SO
obowiazuje od	2025-02-04
obowiazuje do	obecnie
status	w opracowaniu https://inspire.ec.europa.eu/codelist/ProcessStepGeneralValue/elaboration
charakter ustalenia	ogólnie wiążące https://inspire.ec.europa.eu/codelist/RegulationNatureValue/generallyBinding
profil podstawowy	teren rolnictwa z zakazem zabudowy teren lasu teren zieleni naturalnej teren wód teren komunikacji teren ogrodów działkowych teren infrastruktury technicznej
geometria	

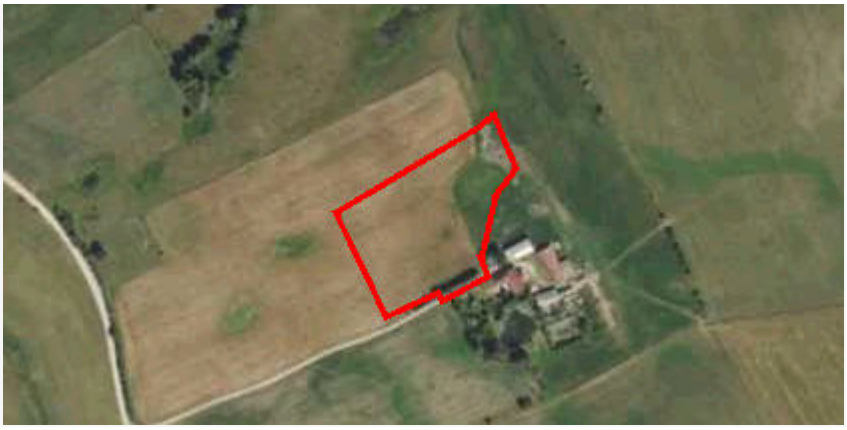

plan	https://www.gov.pl/zagospodarowanieprzestrzenne/app/AktPlanowaniaPrzestrzennego/PL.ZIPPZP.11425/281803-POG/1POG
strefa planistyczna	PL.ZIPPZP.11425_281803-POG_1POG-829SO_20260617T121458
identifier	https://www.gov.pl/zagospodarowanieprzestrzenne/app/StrefaPlanistyczna/PL.ZIPPZP.11425/281803-POG/1POG-829SO/20260617T121458
przestrzen nazw	PL.ZIPPZP.11425/281803-POG
lokalny id	1POG-829SO
wersja id	20260617T121458
poczatek wersji obiektu	2026-06-17T12:14:58
nazwa	strefa otwarta
oznaczenie	829SO
symbol	SO
obowiazuje od	2025-02-04
obowiazuje do	obecnie
status	w opracowaniu https://inspire.ec.europa.eu/codelist/ProcessStepGeneralValue/elaboration
charakter ustalenia	ogólnie wiążące https://inspire.ec.europa.eu/codelist/RegulationNatureValue/generallyBinding
profil podstawowy	teren rolnictwa z zakazem zabudowy teren lasu teren zieleni naturalnej teren wód teren komunikacji teren ogrodów działkowych teren infrastruktury technicznej
geometria	



plan	https://www.gov.pl/zagospodarowanieprzestrzenne/app/AktPlanowaniaPrzestrzennego/PL.ZIPPZP.11425/281803-POG/1POG

strefa planistyczna	PL.ZIPPZP.11425_281803-POG_1POG-830SO_20260410T091218
identifier	https://www.gov.pl/zagospodarowanieprzestrzenne/app/StrefaPlanistyczna/PL.ZIPPZP.11425/281803-POG/1POG-830SO/20260410T091218
przestrzen nazw	PL.ZIPPZP.11425/281803-POG
lokalny id	1POG-830SO
wersja id	20260410T091218
poczatek wersji obiektu	2026-04-10T09:12:18
nazwa	strefa otwarta
oznaczenie	830SO
symbol	SO
obowiazuje od	2025-02-04
obowiazuje do	obecnie
status	w opracowaniu https://inspire.ec.europa.eu/codelist/ProcessStepGeneralValue/elaboration
charakter ustalenia	ogólnie wiążące https://inspire.ec.europa.eu/codelist/RegulationNatureValue/generallyBinding
profil podstawowy	teren rolnictwa z zakazem zabudowy teren lasu teren zieleni naturalnej teren wód teren komunikacji teren ogrodów działkowych teren infrastruktury technicznej
geometria	



plan	https://www.gov.pl/zagospodarowanieprzestrzenne/app/AktPlanowaniaPrzestrzennego/PL.ZIPPZP.11425/281803-POG/1POG

strefa planistyczna	PL.ZIPPZP.11425_281803-POG_1POG-831SO_20260410T104445
identifier	https://www.gov.pl/zagospodarowanieprzestrzenne/app/StrefaPlanistyczna/PL.ZIPPZP.11425/281803-POG/1POG-831SO/20260410T104445
przestrzen nazw	PL.ZIPPZP.11425/281803-POG
lokalny id	1POG-831SO
wersja id	20260410T104445
poczatek wersji obiektu	2026-04-10T10:44:45
nazwa	strefa otwarta
oznaczenie	831SO
symbol	SO
obowiazuje od	2026-02-24
obowiazuje do	obecnie
status	w opracowaniu https://inspire.ec.europa.eu/codelist/ProcessStepGeneralValue/elaboration
charakter ustalenia	ogólnie wiążące https://inspire.ec.europa.eu/codelist/RegulationNatureValue/generallyBinding
profil podstawowy	teren rolnictwa z zakazem zabudowy teren lasu teren zieleni naturalnej teren wód teren komunikacji teren ogrodów działkowych teren infrastruktury technicznej
profil dodatkowy	teren elektrowni słonecznej teren elektrowni geotermalnej teren elektrowni wodnej teren biogazowni teren zieleni urządzonej
geometria	



plan	https://www.gov.pl/zagospodarowanieprzestrzenne/app/AktPlanowaniaPrzestrzennego/PL.ZIPPZP.11425/281803-POG/1POG

strefa planistyczna	PL.ZIPPZP.11425_281803-POG_1POG-832SO_20260410T133101
identifier	https://www.gov.pl/zagospodarowanieprzestrzenne/app/StrefaPlanistyczna/PL.ZIPPZP.11425/281803-POG/1POG-832SO/20260410T133101
przestrzen nazw	PL.ZIPPZP.11425/281803-POG
lokalny id	1POG-832SO
wersja id	20260410T133101
poczatek wersji obiektu	2026-04-10T13:31:01
nazwa	strefa otwarta
oznaczenie	832SO
symbol	SO
obowiazuje od	2025-02-04
obowiazuje do	obecnie
status	w opracowaniu https://inspire.ec.europa.eu/codelist/ProcessStepGeneralValue/elaboration
charakter ustalenia	ogólnie wiążące https://inspire.ec.europa.eu/codelist/RegulationNatureValue/generallyBinding
profil podstawowy	teren rolnictwa z zakazem zabudowy teren lasu teren zieleni naturalnej teren wód teren komunikacji teren ogrodów działkowych teren infrastruktury technicznej
geometria	



plan	https://www.gov.pl/zagospodarowanieprzestrzenne/app/AktPlanowaniaPrzestrzennego/PL.ZIPPZP.11425/281803-POG/1POG
strefa planistyczna	PL.ZIPPZP.11425_281803-POG_1POG-833SO_20260413T075826
identifier	https://www.gov.pl/zagospodarowanieprzestrzenne/app/StrefaPlanistyczna/PL.ZIPPZP.11425/281803-POG/1POG-833SO/20260413T075826
przestrzen nazw	PL.ZIPPZP.11425/281803-POG
lokalny id	1POG-833SO
wersja id	20260413T075826
poczatek wersji obiektu	2026-04-13T07:58:26
nazwa	strefa otwarta
oznaczenie	833SO
symbol	SO
obowiazuje od	2025-02-04
obowiazuje do	obecnie
status	w opracowaniu https://inspire.ec.europa.eu/codelist/ProcessStepGeneralValue/elaboration
charakter ustalenia	ogólnie wiążące https://inspire.ec.europa.eu/codelist/RegulationNatureValue/generallyBinding
profil podstawowy	teren rolnictwa z zakazem zabudowy teren lasu teren zieleni naturalnej teren wód teren komunikacji teren ogrodów działkowych teren infrastruktury technicznej
geometria	



plan	https://www.gov.pl/zagospodarowanieprzestrzenne/app/AktPlanowaniaPrzestrzennego/PL.ZIPPZP.11425/281803-POG/1POG

strefa planistyczna	PL.ZIPPZP.11425_281803-POG_1POG-834SO_20260313T114633
identifier	https://www.gov.pl/zagospodarowanieprzestrzenne/app/StrefaPlanistyczna/PL.ZIPPZP.11425/281803-POG/1POG-834SO/20260313T114633
przestrzen nazw	PL.ZIPPZP.11425/281803-POG
lokalny id	1POG-834SO
wersja id	20260313T114633
poczatek wersji obiektu	2026-03-13T11:46:33
nazwa	strefa otwarta
oznaczenie	834SO
symbol	SO
obowiazuje od	2025-02-04
obowiazuje do	obecnie
status	w opracowaniu https://inspire.ec.europa.eu/codelist/ProcessStepGeneralValue/elaboration
charakter ustalenia	ogólnie wiążące https://inspire.ec.europa.eu/codelist/RegulationNatureValue/generallyBinding
profil podstawowy	teren rolnictwa z zakazem zabudowy teren lasu teren zieleni naturalnej teren wód teren komunikacji teren ogrodów działkowych teren infrastruktury technicznej
geometria	



plan	https://www.gov.pl/zagospodarowanieprzestrzenne/app/AktPlanowaniaPrzestrzennego/PL.ZIPPZP.11425/281803-POG/1POG
strefa planistyczna	PL.ZIPPZP.11425_281803-POG_1POG-835SO_20260707T092746
identifier	https://www.gov.pl/zagospodarowanieprzestrzenne/app/StrefaPlanistyczna/PL.ZIPPZP.11425/281803-POG/1POG-835SO/20260707T092746
przestrzen nazw	PL.ZIPPZP.11425/281803-POG
lokalny id	1POG-835SO
wersja id	20260707T092746
poczatek wersji obiektu	2026-07-07T09:27:46
nazwa	strefa otwarta
oznaczenie	835SO
symbol	SO
obowiazuje od	2026-03-30
obowiazuje do	obecnie
status	w opracowaniu https://inspire.ec.europa.eu/codelist/ProcessStepGeneralValue/elaboration
charakter ustalenia	ogólnie wiążące https://inspire.ec.europa.eu/codelist/RegulationNatureValue/generallyBinding
profil podstawowy	teren rolnictwa z zakazem zabudowy teren lasu teren zieleni naturalnej teren wód teren komunikacji teren ogrodów działkowych teren infrastruktury technicznej
geometria	



plan	https://www.gov.pl/zagospodarowanieprzestrzenne/app/AktPlanowaniaPrzestrzennego/PL.ZIPPZP.11425/281803-POG/1POG
strefa planistyczna	PL.ZIPPZP.11425_281803-POG_1POG-836SO_20260618T065827
identifier	https://www.gov.pl/zagospodarowanieprzestrzenne/app/StrefaPlanistyczna/PL.ZIPPZP.11425/281803-POG/1POG-836SO/20260618T065827
przestrzen nazw	PL.ZIPPZP.11425/281803-POG
lokalny id	1POG-836SO
wersja id	20260618T065827
poczatek wersji obiektu	2026-06-18T06:58:27
nazwa	strefa otwarta
oznaczenie	836SO
symbol	SO
obowiazuje od	2025-02-04
obowiazuje do	obecnie
status	w opracowaniu https://inspire.ec.europa.eu/codelist/ProcessStepGeneralValue/elaboration
charakter ustalenia	ogólnie wiążące https://inspire.ec.europa.eu/codelist/RegulationNatureValue/generallyBinding
profil podstawowy	teren rolnictwa z zakazem zabudowy teren lasu teren zieleni naturalnej teren wód teren komunikacji teren ogrodów działkowych teren infrastruktury technicznej
geometria	



plan	https://www.gov.pl/zagospodarowanieprzestrzenne/app/AktPlanowaniaPrzestrzennego/PL.ZIPPZP.11425/281803-POG/1POG
strefa planistyczna	PL.ZIPPZP.11425_281803-POG_1POG-837SO_20260413T094907
identifier	https://www.gov.pl/zagospodarowanieprzestrzenne/app/StrefaPlanistyczna/PL.ZIPPZP.11425/281803-POG/1POG-837SO/20260413T094907
przestrzen nazw	PL.ZIPPZP.11425/281803-POG
lokalny id	1POG-837SO
wersja id	20260413T094907
poczatek wersji obiektu	2026-04-13T09:49:07
nazwa	strefa otwarta
oznaczenie	837SO
symbol	SO
obowiazuje od	2025-02-04
obowiazuje do	obecnie
status	w opracowaniu https://inspire.ec.europa.eu/codelist/ProcessStepGeneralValue/elaboration
charakter ustalenia	ogólnie wiążące https://inspire.ec.europa.eu/codelist/RegulationNatureValue/generallyBinding
profil podstawowy	teren rolnictwa z zakazem zabudowy teren lasu teren zieleni naturalnej teren wód teren komunikacji teren ogrodów działkowych teren infrastruktury technicznej
geometria	



plan	https://www.gov.pl/zagospodarowanieprzestrzenne/app /AktPlanowaniaPrzestrzennego/PL.ZIPPZP.11425/281803-POG/1POG

strefa planistyczna	PL.ZIPPZP.11425_281803-POG_1POG-838SO_20260312T085408
identifier	https://www.gov.pl/zagospodarowanieprzestrzenne/app /StrefaPlanistyczna/PL.ZIPPZP.11425/281803-POG/1POG-838SO /20260312T085408
przestrzen nazw	PL.ZIPPZP.11425/281803-POG
lokalny id	1POG-838SO
wersja id	20260312T085408
poczatek wersji obiektu	2026-03-12T08:54:08
nazwa	strefa otwarta
oznaczenie	838SO
symbol	SO
obowiazuje od	2025-02-04
obowiazuje do	obecnie
status	w opracowaniu https://inspire.ec.europa.eu/codelist/ProcessStepGeneralValue /elaboration
charakter ustalenia	ogólnie wiążące https://inspire.ec.europa.eu/codelist/RegulationNatureValue /generallyBinding
profil podstawowy	teren rolnictwa z zakazem zabudowy teren lasu teren zieleni naturalnej teren wód teren komunikacji teren ogrodów działkowych teren infrastruktury technicznej
geometria	

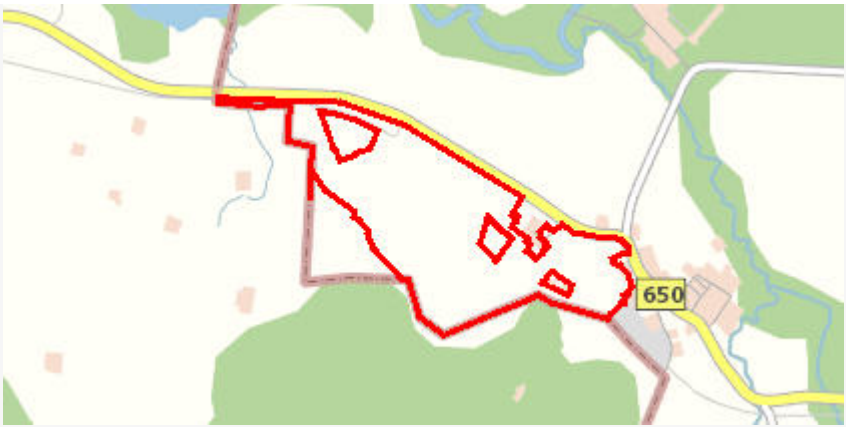

plan	https://www.gov.pl/zagospodarowanieprzestrzenne/app /AktPlanowaniaPrzestrzennego/PL.ZIPPZP.11425/281803-POG/1POG
strefa planistyczna	PL.ZIPPZP.11425_281803-POG_1POG-839SO_20260904T100831
identifier	https://www.gov.pl/zagospodarowanieprzestrzenne/app /StrefaPlanistyczna/PL.ZIPPZP.11425/281803-POG/1POG-839SO /20260904T100831
przestrzen nazw	PL.ZIPPZP.11425/281803-POG
lokalny id	1POG-839SO
wersja id	20260904T100831
poczatek wersji obiektu	2026-09-04T10:08:31
nazwa	strefa otwarta
oznaczenie	839SO
symbol	SO
obowiazuje od	2025-02-04
obowiazuje do	obecnie
status	w opracowaniu https://inspire.ec.europa.eu/codelist/ProcessStepGeneralValue /elaboration
charakter ustalenia	ogólnie wiążące https://inspire.ec.europa.eu/codelist/RegulationNatureValue /generallyBinding
profil podstawowy	teren rolnictwa z zakazem zabudowy teren lasu teren zieleni naturalnej teren wód teren komunikacji teren ogrodów działkowych teren infrastruktury technicznej
geometria	



plan	https://www.gov.pl/zagospodarowanieprzestrzenne/app /AktPlanowaniaPrzestrzennego/PL.ZIPPZP.11425/281803-POG/1POG

strefa planistyczna	PL.ZIPPZP.11425_281803-POG_1POG-840SO_20260312T085408
identifier	https://www.gov.pl/zagospodarowanieprzestrzenne/app /StrefaPlanistyczna/PL.ZIPPZP.11425/281803-POG/1POG-840SO /20260312T085408
przestrzen nazw	PL.ZIPPZP.11425/281803-POG
lokalny id	1POG-840SO
wersja id	20260312T085408
poczatek wersji obiektu	2026-03-12T08:54:08
nazwa	strefa otwarta
oznaczenie	840SO
symbol	SO
obowiazuje od	2025-02-04
obowiazuje do	obecnie
status	w opracowaniu https://inspire.ec.europa.eu/codelist/ProcessStepGeneralValue /elaboration
charakter ustalenia	ogólnie wiążące https://inspire.ec.europa.eu/codelist/RegulationNatureValue /generallyBinding
profil podstawowy	teren rolnictwa z zakazem zabudowy teren lasu teren zieleni naturalnej teren wód teren komunikacji teren ogrodów działkowych teren infrastruktury technicznej
geometria	



plan	https://www.gov.pl/zagospodarowanieprzestrzenne/app/AktPlanowaniaPrzestrzennego/PL.ZIPPZP.11425/281803-POG/1POG
strefa planistyczna	PL.ZIPPZP.11425_281803-POG_1POG-841SO_20260611T120120
identifier	https://www.gov.pl/zagospodarowanieprzestrzenne/app/StrefaPlanistyczna/PL.ZIPPZP.11425/281803-POG/1POG-841SO/20260611T120120
przestrzen nazw	PL.ZIPPZP.11425/281803-POG
lokalny id	1POG-841SO
wersja id	20260611T120120
poczatek wersji obiektu	2026-06-11T12:01:20
nazwa	strefa otwarta
oznaczenie	841SO
symbol	SO
obowiazuje od	2026-02-24
obowiazuje do	obecnie
status	w opracowaniu https://inspire.ec.europa.eu/codelist/ProcessStepGeneralValue/elaboration
charakter ustalenia	ogólnie wiążące https://inspire.ec.europa.eu/codelist/RegulationNatureValue/generallyBinding
profil podstawowy	teren rolnictwa z zakazem zabudowy teren lasu teren zieleni naturalnej teren wód teren komunikacji teren ogrodów działkowych teren infrastruktury technicznej
profil dodatkowy	teren zieleni urządzonej
geometria	



plan	https://www.gov.pl/zagospodarowanieprzestrzenne/app/AktPlanowaniaPrzestrzennego/PL.ZIPPZP.11425/281803-POG/1POG
strefa planistyczna	PL.ZIPPZP.11425_281803-POG_1POG-842SO_20260611T060935
identifier	https://www.gov.pl/zagospodarowanieprzestrzenne/app/StrefaPlanistyczna/PL.ZIPPZP.11425/281803-POG/1POG-842SO/20260611T060935
przestrzen nazw	PL.ZIPPZP.11425/281803-POG
lokalny id	1POG-842SO
wersja id	20260611T060935
poczatek wersji obiektu	2026-06-11T06:09:35
nazwa	strefa otwarta
oznaczenie	842SO
symbol	SO
obowiazuje od	2026-02-24
obowiazuje do	obecnie
status	w opracowaniu https://inspire.ec.europa.eu/codelist/ProcessStepGeneralValue/elaboration
charakter ustalenia	ogólnie wiążące https://inspire.ec.europa.eu/codelist/RegulationNatureValue/generallyBinding
profil podstawowy	teren rolnictwa z zakazem zabudowy teren lasu teren zieleni naturalnej teren wód teren komunikacji teren ogrodów działkowych teren infrastruktury technicznej
profil dodatkowy	teren elektrowni słonecznej teren elektrowni geotermalnej teren elektrowni wodnej teren biogazowni teren zieleni urządzonej
geometria	



plan	https://www.gov.pl/zagospodarowanieprzestrzenne/app/AktPlanowaniaPrzestrzennego/PL.ZIPPZP.11425/281803-POG/1POG
strefa planistyczna	PL.ZIPPZP.11425_281803-POG_1POG-843SO_20260611T061200
identifier	https://www.gov.pl/zagospodarowanieprzestrzenne/app/StrefaPlanistyczna/PL.ZIPPZP.11425/281803-POG/1POG-843SO/20260611T061200
przestrzen nazw	PL.ZIPPZP.11425/281803-POG
lokalny id	1POG-843SO
wersja id	20260611T061200
poczatek wersji obiektu	2026-06-11T06:12
nazwa	strefa otwarta
oznaczenie	843SO
symbol	SO
obowiazuje od	2026-02-24
obowiazuje do	obecnie
status	w opracowaniu https://inspire.ec.europa.eu/codelist/ProcessStepGeneralValue/elaboration
charakter ustalenia	ogólnie wiążące https://inspire.ec.europa.eu/codelist/RegulationNatureValue/generallyBinding
profil podstawowy	teren rolnictwa z zakazem zabudowy teren lasu teren zieleni naturalnej teren wód teren komunikacji teren ogrodów działkowych teren infrastruktury technicznej
profil dodatkowy	teren zieleni urządzonej
geometria	



plan	https://www.gov.pl/zagospodarowanieprzestrzenne/app/AktPlanowaniaPrzestrzennego/PL.ZIPPZP.11425/281803-POG/1POG

strefa planistyczna	PL.ZIPPZP.11425_281803-POG_1POG-844SO_20260615T125451
identifier	https://www.gov.pl/zagospodarowanieprzestrzenne/app/StrefaPlanistyczna/PL.ZIPPZP.11425/281803-POG/1POG-844SO/20260615T125451
przestrzen nazw	PL.ZIPPZP.11425/281803-POG
lokalny id	1POG-844SO
wersja id	20260615T125451
poczatek wersji obiektu	2026-06-15T12:54:51
nazwa	strefa otwarta
oznaczenie	844SO
symbol	SO
obowiazuje od	2026-02-24
obowiazuje do	obecnie
status	w opracowaniu https://inspire.ec.europa.eu/codelist/ProcessStepGeneralValue/elaboration
charakter ustalenia	ogólnie wiążące https://inspire.ec.europa.eu/codelist/RegulationNatureValue/generallyBinding
profil podstawowy	teren rolnictwa z zakazem zabudowy teren lasu teren zieleni naturalnej teren wód teren komunikacji teren ogrodów działkowych teren infrastruktury technicznej
profil dodatkowy	teren elektrowni słonecznej teren elektrowni geotermalnej teren elektrowni wodnej teren biogazowni teren zieleni urządzonej
geometria	

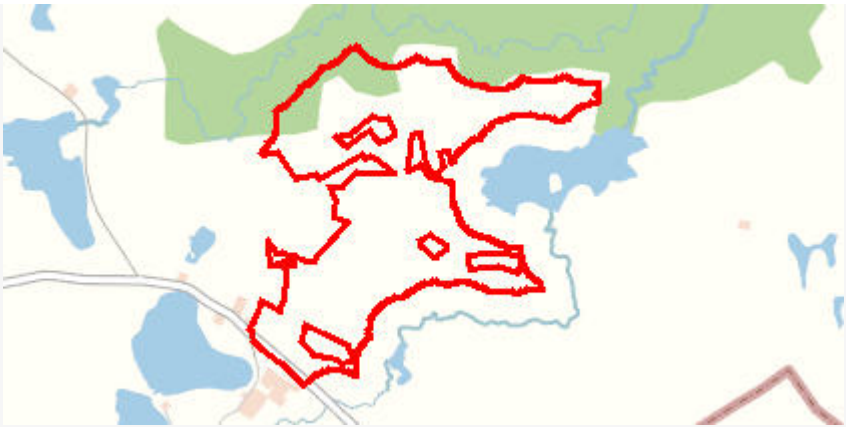

plan	https://www.gov.pl/zagospodarowanieprzestrzenne/app/AktPlanowaniaPrzestrzennego/PL.ZIPPZP.11425/281803-POG/1POG
strefa planistyczna	PL.ZIPPZP.11425_281803-POG_1POG-845SO_20260611T061341
identifier	https://www.gov.pl/zagospodarowanieprzestrzenne/app/StrefaPlanistyczna/PL.ZIPPZP.11425/281803-POG/1POG-845SO/20260611T061341
przestrzen nazw	PL.ZIPPZP.11425/281803-POG
lokalny id	1POG-845SO
wersja id	20260611T061341
poczatek wersji obiektu	2026-06-11T06:13:41
nazwa	strefa otwarta
oznaczenie	845SO
symbol	SO
obowiazuje od	2026-02-24
obowiazuje do	obecnie
status	w opracowaniu https://inspire.ec.europa.eu/codelist/ProcessStepGeneralValue/elaboration
charakter ustalenia	ogólnie wiążące https://inspire.ec.europa.eu/codelist/RegulationNatureValue/generallyBinding
profil podstawowy	teren rolnictwa z zakazem zabudowy teren lasu teren zieleni naturalnej teren wód teren komunikacji teren ogrodów działkowych teren infrastruktury technicznej
profil dodatkowy	teren zieleni urządzonej
geometria	



plan	https://www.gov.pl/zagospodarowanieprzestrzenne/app/AktPlanowaniaPrzestrzennego/PL.ZIPPZP.11425/281803-POG/1POG

strefa planistyczna	PL.ZIPPZP.11425_281803-POG_1POG-846SO_20260611T061440
identifier	https://www.gov.pl/zagospodarowanieprzestrzenne/app/StrefaPlanistyczna/PL.ZIPPZP.11425/281803-POG/1POG-846SO/20260611T061440
przestrzen nazw	PL.ZIPPZP.11425/281803-POG
lokalny id	1POG-846SO
wersja id	20260611T061440
poczatek wersji obiektu	2026-06-11T06:14:40
nazwa	strefa otwarta
oznaczenie	846SO
symbol	SO
obowiazuje od	2026-02-24
obowiazuje do	obecnie
status	w opracowaniu https://inspire.ec.europa.eu/codelist/ProcessStepGeneralValue/elaboration
charakter ustalenia	ogólnie wiążące https://inspire.ec.europa.eu/codelist/RegulationNatureValue/generallyBinding
profil podstawowy	teren rolnictwa z zakazem zabudowy teren lasu teren zieleni naturalnej teren wód teren komunikacji teren ogrodów działkowych teren infrastruktury technicznej
profil dodatkowy	teren zieleni urządzonej
geometria	



plan	https://www.gov.pl/zagospodarowanieprzestrzenne/app/AktPlanowaniaPrzestrzennego/PL.ZIPPZP.11425/281803-POG/1POG
strefa planistyczna	PL.ZIPPZP.11425_281803-POG_1POG-847SO_20260611T064345
identifier	https://www.gov.pl/zagospodarowanieprzestrzenne/app/StrefaPlanistyczna/PL.ZIPPZP.11425/281803-POG/1POG-847SO/20260611T064345
przestrzen nazw	PL.ZIPPZP.11425/281803-POG
lokalny id	1POG-847SO
wersja id	20260611T064345
poczatek wersji obiektu	2026-06-11T06:43:45
nazwa	strefa otwarta
oznaczenie	847SO
symbol	SO
obowiazuje od	2025-02-04
obowiazuje do	obecnie
status	w opracowaniu https://inspire.ec.europa.eu/codelist/ProcessStepGeneralValue/elaboration
charakter ustalenia	ogólnie wiążące https://inspire.ec.europa.eu/codelist/RegulationNatureValue/generallyBinding
profil podstawowy	teren rolnictwa z zakazem zabudowy teren lasu teren zieleni naturalnej teren wód teren komunikacji teren ogrodów działkowych teren infrastruktury technicznej
geometria	



plan	https://www.gov.pl/zagospodarowanieprzestrzenne/app/AktPlanowaniaPrzestrzennego/PL.ZIPPZP.11425/281803-POG/1POG

strefa planistyczna	PL.ZIPPZP.11425_281803-POG_1POG-848SO_20260312T085408
identifier	https://www.gov.pl/zagospodarowanieprzestrzenne/app/StrefaPlanistyczna/PL.ZIPPZP.11425/281803-POG/1POG-848SO/20260312T085408
przestrzen nazw	PL.ZIPPZP.11425/281803-POG
lokalny id	1POG-848SO
wersja id	20260312T085408
poczatek wersji obiektu	2026-03-12T08:54:08
nazwa	strefa otwarta
oznaczenie	848SO
symbol	SO
obowiazuje od	2025-02-04
obowiazuje do	obecnie
status	w opracowaniu https://inspire.ec.europa.eu/codelist/ProcessStepGeneralValue/elaboration
charakter ustalenia	ogólnie wiążące https://inspire.ec.europa.eu/codelist/RegulationNatureValue/generallyBinding
profil podstawowy	teren rolnictwa z zakazem zabudowy teren lasu teren zieleni naturalnej teren wód teren komunikacji teren ogrodów działkowych teren infrastruktury technicznej
geometria	



plan	https://www.gov.pl/zagospodarowanieprzestrzenne/app/AktPlanowaniaPrzestrzennego/PL.ZIPPZP.11425/281803-POG/1POG
strefa planistyczna	PL.ZIPPZP.11425_281803-POG_1POG-849SO_20260616T074804
identifier	https://www.gov.pl/zagospodarowanieprzestrzenne/app/StrefaPlanistyczna/PL.ZIPPZP.11425/281803-POG/1POG-849SO/20260616T074804
przestrzen nazw	PL.ZIPPZP.11425/281803-POG
lokalny id	1POG-849SO
wersja id	20260616T074804
poczatek wersji obiektu	2026-06-16T07:48:04
nazwa	strefa otwarta
oznaczenie	849SO
symbol	SO
obowiazuje od	2026-02-24
obowiazuje do	obecnie
status	w opracowaniu https://inspire.ec.europa.eu/codelist/ProcessStepGeneralValue/elaboration
charakter ustalenia	ogólnie wiążące https://inspire.ec.europa.eu/codelist/RegulationNatureValue/generallyBinding
profil podstawowy	teren rolnictwa z zakazem zabudowy teren lasu teren zieleni naturalnej teren wód teren komunikacji teren ogrodów działkowych teren infrastruktury technicznej
profil dodatkowy	teren elektrowni słonecznej teren elektrowni geotermalnej teren elektrowni wodnej teren biogazowni teren zieleni urządzonej
geometria	



plan	https://www.gov.pl/zagospodarowanieprzestrzenne/app/AktPlanowaniaPrzestrzennego/PL.ZIPPZP.11425/281803-POG/1POG
strefa planistyczna	PL.ZIPPZP.11425_281803-POG_1POG-850SO_20260904T101731
identifier	https://www.gov.pl/zagospodarowanieprzestrzenne/app/StrefaPlanistyczna/PL.ZIPPZP.11425/281803-POG/1POG-850SO/20260904T101731
przestrzen nazw	PL.ZIPPZP.11425/281803-POG
lokalny id	1POG-850SO
wersja id	20260904T101731
poczatek wersji obiektu	2026-09-04T10:17:31
nazwa	strefa otwarta
oznaczenie	850SO
symbol	SO
obowiazuje od	2025-02-04
obowiazuje do	obecnie
status	w opracowaniu https://inspire.ec.europa.eu/codelist/ProcessStepGeneralValue/elaboration
charakter ustalenia	ogólnie wiążące https://inspire.ec.europa.eu/codelist/RegulationNatureValue/generallyBinding
profil podstawowy	teren rolnictwa z zakazem zabudowy teren lasu teren zieleni naturalnej teren wód teren komunikacji teren ogrodów działkowych teren infrastruktury technicznej
geometria	



plan	https://www.gov.pl/zagospodarowanieprzestrzenne/app /AktPlanowaniaPrzestrzennego/PL.ZIPPZP.11425/281803-POG/1POG

strefa planistyczna	PL.ZIPPZP.11425_281803-POG_1POG-851SO_20260611T122708
identifier	https://www.gov.pl/zagospodarowanieprzestrzenne/app /StrefaPlanistyczna/PL.ZIPPZP.11425/281803-POG/1POG-851SO /20260611T122708
przestrzen nazw	PL.ZIPPZP.11425/281803-POG
lokalny id	1POG-851SO
wersja id	20260611T122708
poczatek wersji obiektu	2026-06-11T12:27:08
nazwa	strefa otwarta
oznaczenie	851SO
symbol	SO
obowiazuje od	2026-03-04
obowiazuje do	obecnie
status	w opracowaniu https://inspire.ec.europa.eu/codelist/ProcessStepGeneralValue /elaboration
charakter ustalenia	ogólnie wiążące https://inspire.ec.europa.eu/codelist/RegulationNatureValue /generallyBinding
profil podstawowy	teren rolnictwa z zakazem zabudowy teren lasu teren zieleni naturalnej teren wód teren komunikacji teren ogrodów działkowych teren infrastruktury technicznej
profil dodatkowy	teren zieleni urządzonej
geometria	



plan	https://www.gov.pl/zagospodarowanieprzestrzenne/app/AktPlanowaniaPrzestrzennego/PL.ZIPPZP.11425/281803-POG/1POG

strefa planistyczna	PL.ZIPPZP.11425_281803-POG_1POG-852SO_20260618T075033
identifier	https://www.gov.pl/zagospodarowanieprzestrzenne/app/StrefaPlanistyczna/PL.ZIPPZP.11425/281803-POG/1POG-852SO/20260618T075033
przestrzen nazw	PL.ZIPPZP.11425/281803-POG
lokalny id	1POG-852SO
wersja id	20260618T075033
poczatek wersji obiektu	2026-06-18T07:50:33
nazwa	strefa otwarta
oznaczenie	852SO
symbol	SO
obowiazuje od	2025-02-04
obowiazuje do	obecnie
status	w opracowaniu https://inspire.ec.europa.eu/codelist/ProcessStepGeneralValue/elaboration
charakter ustalenia	ogólnie wiążące https://inspire.ec.europa.eu/codelist/RegulationNatureValue/generallyBinding
profil podstawowy	teren rolnictwa z zakazem zabudowy teren lasu teren zieleni naturalnej teren wód teren komunikacji teren ogrodów działkowych teren infrastruktury technicznej
geometria	



plan	https://www.gov.pl/zagospodarowanieprzestrzenne/app/AktPlanowaniaPrzestrzennego/PL.ZIPPZP.11425/281803-POG/1POG
strefa planistyczna	PL.ZIPPZP.11425_281803-POG_1POG-853SO_20260618T075030
identifier	https://www.gov.pl/zagospodarowanieprzestrzenne/app/StrefaPlanistyczna/PL.ZIPPZP.11425/281803-POG/1POG-853SO/20260618T075030
przestrzen nazw	PL.ZIPPZP.11425/281803-POG
lokalny id	1POG-853SO
wersja id	20260618T075030
poczatek wersji obiektu	2026-06-18T07:50:30
nazwa	strefa otwarta
oznaczenie	853SO
symbol	SO
obowiazuje od	2026-02-24
obowiazuje do	obecnie
status	w opracowaniu https://inspire.ec.europa.eu/codelist/ProcessStepGeneralValue/elaboration
charakter ustalenia	ogólnie wiążące https://inspire.ec.europa.eu/codelist/RegulationNatureValue/generallyBinding
profil podstawowy	teren rolnictwa z zakazem zabudowy teren lasu teren zieleni naturalnej teren wód teren komunikacji teren ogrodów działkowych teren infrastruktury technicznej
profil dodatkowy	teren zieleni urządzonej
geometria	



plan	https://www.gov.pl/zagospodarowanieprzestrzenne/app/AktPlanowaniaPrzestrzennego/PL.ZIPPZP.11425/281803-POG/1POG

strefa planistyczna	PL.ZIPPZP.11425_281803-POG_1POG-854SO_20260611T120206
identifier	https://www.gov.pl/zagospodarowanieprzestrzenne/app/StrefaPlanistyczna/PL.ZIPPZP.11425/281803-POG/1POG-854SO/20260611T120206
przestrzen nazw	PL.ZIPPZP.11425/281803-POG
lokalny id	1POG-854SO
wersja id	20260611T120206
poczatek wersji obiektu	2026-06-11T12:02:06
nazwa	strefa otwarta
oznaczenie	854SO
symbol	SO
obowiazuje od	2026-02-24
obowiazuje do	obecnie
status	w opracowaniu https://inspire.ec.europa.eu/codelist/ProcessStepGeneralValue/elaboration
charakter ustalenia	ogólnie wiążące https://inspire.ec.europa.eu/codelist/RegulationNatureValue/generallyBinding
profil podstawowy	teren rolnictwa z zakazem zabudowy teren lasu teren zieleni naturalnej teren wód teren komunikacji teren ogrodów działkowych teren infrastruktury technicznej
profil dodatkowy	teren zieleni urządzonej
geometria	



plan	https://www.gov.pl/zagospodarowanieprzestrzenne/app/AktPlanowaniaPrzestrzennego/PL.ZIPPZP.11425/281803-POG/1POG
strefa planistyczna	PL.ZIPPZP.11425_281803-POG_1POG-855SO_20260618T080326
identifier	https://www.gov.pl/zagospodarowanieprzestrzenne/app/StrefaPlanistyczna/PL.ZIPPZP.11425/281803-POG/1POG-855SO/20260618T080326
przestrzen nazw	PL.ZIPPZP.11425/281803-POG
lokalny id	1POG-855SO
wersja id	20260618T080326
poczatek wersji obiektu	2026-06-18T08:03:26
nazwa	strefa otwarta
oznaczenie	855SO
symbol	SO
obowiazuje od	2026-02-24
obowiazuje do	obecnie
status	w opracowaniu https://inspire.ec.europa.eu/codelist/ProcessStepGeneralValue/elaboration
charakter ustalenia	ogólnie wiążące https://inspire.ec.europa.eu/codelist/RegulationNatureValue/generallyBinding
profil podstawowy	teren rolnictwa z zakazem zabudowy teren lasu teren zieleni naturalnej teren wód teren komunikacji teren ogrodów działkowych teren infrastruktury technicznej
profil dodatkowy	teren zieleni urządzonej
geometria	



plan	https://www.gov.pl/zagospodarowanieprzestrzenne/app/AktPlanowaniaPrzestrzennego/PL.ZIPPZP.11425/281803-POG/1POG

strefa planistyczna	PL.ZIPPZP.11425_281803-POG_1POG-856SO_20260611T122627
identifier	https://www.gov.pl/zagospodarowanieprzestrzenne/app/StrefaPlanistyczna/PL.ZIPPZP.11425/281803-POG/1POG-856SO/20260611T122627
przestrzen nazw	PL.ZIPPZP.11425/281803-POG
lokalny id	1POG-856SO
wersja id	20260611T122627
poczatek wersji obiektu	2026-06-11T12:26:27
nazwa	strefa otwarta
oznaczenie	856SO
symbol	SO
obowiazuje od	2026-03-04
obowiazuje do	obecnie
status	w opracowaniu https://inspire.ec.europa.eu/codelist/ProcessStepGeneralValue/elaboration
charakter ustalenia	ogólnie wiążące https://inspire.ec.europa.eu/codelist/RegulationNatureValue/generallyBinding
profil podstawowy	teren rolnictwa z zakazem zabudowy teren lasu teren zieleni naturalnej teren wód teren komunikacji teren ogrodów działkowych teren infrastruktury technicznej
profil dodatkowy	teren elektrowni słonecznej teren elektrowni geotermalnej teren elektrowni wodnej teren biogazowni teren zieleni urządzonej
geometria	



plan	https://www.gov.pl/zagospodarowanieprzestrzenne/app/AktPlanowaniaPrzestrzennego/PL.ZIPPZP.11425/281803-POG/1POG

strefa planistyczna	PL.ZIPPZP.11425_281803-POG_1POG-857SO_20260612T104055
identifier	https://www.gov.pl/zagospodarowanieprzestrzenne/app/StrefaPlanistyczna/PL.ZIPPZP.11425/281803-POG/1POG-857SO/20260612T104055
przestrzen nazw	PL.ZIPPZP.11425/281803-POG
lokalny id	1POG-857SO
wersja id	20260612T104055
poczatek wersji obiektu	2026-06-12T10:40:55
nazwa	strefa otwarta
oznaczenie	857SO
symbol	SO
obowiazuje od	2025-02-04
obowiazuje do	obecnie
status	w opracowaniu https://inspire.ec.europa.eu/codelist/ProcessStepGeneralValue/elaboration
charakter ustalenia	ogólnie wiążące https://inspire.ec.europa.eu/codelist/RegulationNatureValue/generallyBinding
profil podstawowy	teren rolnictwa z zakazem zabudowy teren lasu teren zieleni naturalnej teren wód teren komunikacji teren ogrodów działkowych teren infrastruktury technicznej
profil dodatkowy	teren elektrowni słonecznej teren elektrowni geotermalnej teren elektrowni wodnej teren biogazowni teren zieleni urządzonej
geometria	



plan	https://www.gov.pl/zagospodarowanieprzestrzenne/app/AktPlanowaniaPrzestrzennego/PL.ZIPPZP.11425/281803-POG/1POG
strefa planistyczna	PL.ZIPPZP.11425_281803-POG_1POG-858SO_20260616T060546
identifier	https://www.gov.pl/zagospodarowanieprzestrzenne/app/StrefaPlanistyczna/PL.ZIPPZP.11425/281803-POG/1POG-858SO/20260616T060546
przestrzen nazw	PL.ZIPPZP.11425/281803-POG
lokalny id	1POG-858SO
wersja id	20260616T060546
poczatek wersji obiektu	2026-06-16T06:05:46
nazwa	strefa otwarta
oznaczenie	858SO
symbol	SO
obowiazuje od	2026-02-24
obowiazuje do	obecnie
status	w opracowaniu https://inspire.ec.europa.eu/codelist/ProcessStepGeneralValue/elaboration
charakter ustalenia	ogólnie wiążące https://inspire.ec.europa.eu/codelist/RegulationNatureValue/generallyBinding
profil podstawowy	teren rolnictwa z zakazem zabudowy teren lasu teren zieleni naturalnej teren wód teren komunikacji teren ogrodów działkowych teren infrastruktury technicznej
profil dodatkowy	teren elektrowni słonecznej teren elektrowni geotermalnej teren elektrowni wodnej teren biogazowni teren zieleni urządzonej
geometria	



plan	https://www.gov.pl/zagospodarowanieprzestrzenne/app /AktPlanowaniaPrzestrzennego/PL.ZIPPZP.11425/281803-POG/1POG

strefa planistyczna	PL.ZIPPZP.11425_281803-POG_1POG-859SO_20260615T082034
identifier	https://www.gov.pl/zagospodarowanieprzestrzenne/app /StrefaPlanistyczna/PL.ZIPPZP.11425/281803-POG/1POG-859SO /20260615T082034
przestrzen nazw	PL.ZIPPZP.11425/281803-POG
lokalny id	1POG-859SO
wersja id	20260615T082034
poczatek wersji obiektu	2026-06-15T08:20:34
nazwa	strefa otwarta
oznaczenie	859SO
symbol	SO
obowiazuje od	2025-02-04
obowiazuje do	obecnie
status	w opracowaniu https://inspire.ec.europa.eu/codelist/ProcessStepGeneralValue /elaboration
charakter ustalenia	ogólnie wiążące https://inspire.ec.europa.eu/codelist/RegulationNatureValue /generallyBinding
profil podstawowy	teren rolnictwa z zakazem zabudowy teren lasu teren zieleni naturalnej teren wód teren komunikacji teren ogrodów działkowych teren infrastruktury technicznej
geometria	



plan	https://www.gov.pl/zagospodarowanieprzestrzenne/app/AktPlanowaniaPrzestrzennego/PL.ZIPPZP.11425/281803-POG/1POG
strefa planistyczna	PL.ZIPPZP.11425_281803-POG_1POG-860SO_20260312T085408
identifier	https://www.gov.pl/zagospodarowanieprzestrzenne/app/StrefaPlanistyczna/PL.ZIPPZP.11425/281803-POG/1POG-860SO/20260312T085408
przestrzen nazw	PL.ZIPPZP.11425/281803-POG
lokalny id	1POG-860SO
wersja id	20260312T085408
poczatek wersji obiektu	2026-03-12T08:54:08
nazwa	strefa otwarta
oznaczenie	860SO
symbol	SO
obowiazuje od	2025-02-04
obowiazuje do	obecnie
status	w opracowaniu https://inspire.ec.europa.eu/codelist/ProcessStepGeneralValue/elaboration
charakter ustalenia	ogólnie wiążące https://inspire.ec.europa.eu/codelist/RegulationNatureValue/generallyBinding
profil podstawowy	teren rolnictwa z zakazem zabudowy teren lasu teren zieleni naturalnej teren wód teren komunikacji teren ogrodów działkowych teren infrastruktury technicznej
geometria	



plan	https://www.gov.pl/zagospodarowanieprzestrzenne/app/AktPlanowaniaPrzestrzennego/PL.ZIPPZP.11425/281803-POG/1POG
strefa planistyczna	PL.ZIPPZP.11425_281803-POG_1POG-861SO_20260616T055322
identifier	https://www.gov.pl/zagospodarowanieprzestrzenne/app/StrefaPlanistyczna/PL.ZIPPZP.11425/281803-POG/1POG-861SO/20260616T055322
przestrzen nazw	PL.ZIPPZP.11425/281803-POG
lokalny id	1POG-861SO
wersja id	20260616T055322
poczatek wersji obiektu	2026-06-16T05:53:22
nazwa	strefa otwarta
oznaczenie	861SO
symbol	SO
obowiazuje od	2026-02-24
obowiazuje do	obecnie
status	w opracowaniu https://inspire.ec.europa.eu/codelist/ProcessStepGeneralValue/elaboration
charakter ustalenia	ogólnie wiążące https://inspire.ec.europa.eu/codelist/RegulationNatureValue/generallyBinding
profil podstawowy	teren rolnictwa z zakazem zabudowy teren lasu teren zieleni naturalnej teren wód teren komunikacji teren ogrodów działkowych teren infrastruktury technicznej
profil dodatkowy	teren elektrowni słonecznej teren elektrowni geotermalnej teren elektrowni wodnej teren biogazowni teren zieleni urządzonej
geometria	



plan	https://www.gov.pl/zagospodarowanieprzestrzenne/app/AktPlanowaniaPrzestrzennego/PL.ZIPPZP.11425/281803-POG/1POG
strefa planistyczna	PL.ZIPPZP.11425_281803-POG_1POG-862SO_20260313T132459
identifier	https://www.gov.pl/zagospodarowanieprzestrzenne/app/StrefaPlanistyczna/PL.ZIPPZP.11425/281803-POG/1POG-862SO/20260313T132459
przestrzen nazw	PL.ZIPPZP.11425/281803-POG
lokalny id	1POG-862SO
wersja id	20260313T132459
poczatek wersji obiektu	2026-03-13T13:24:59
nazwa	strefa otwarta
oznaczenie	862SO
symbol	SO
obowiazuje od	2026-02-24
obowiazuje do	obecnie
status	w opracowaniu https://inspire.ec.europa.eu/codelist/ProcessStepGeneralValue/elaboration
charakter ustalenia	ogólnie wiążące https://inspire.ec.europa.eu/codelist/RegulationNatureValue/generallyBinding
profil podstawowy	teren rolnictwa z zakazem zabudowy teren lasu teren zieleni naturalnej teren wód teren komunikacji teren ogrodów działkowych teren infrastruktury technicznej
profil dodatkowy	teren elektrowni słonecznej teren elektrowni geotermalnej teren elektrowni wodnej teren biogazowni teren zieleni urządzonej
geometria	



plan	https://www.gov.pl/zagospodarowanieprzestrzenne/app/AktPlanowaniaPrzestrzennego/PL.ZIPPZP.11425/281803-POG/1POG
strefa planistyczna	PL.ZIPPZP.11425_281803-POG_1POG-863SO_20260402T075826
identifier	https://www.gov.pl/zagospodarowanieprzestrzenne/app/StrefaPlanistyczna/PL.ZIPPZP.11425/281803-POG/1POG-863SO/20260402T075826
przestrzen nazw	PL.ZIPPZP.11425/281803-POG
lokalny id	1POG-863SO
wersja id	20260402T075826
poczatek wersji obiektu	2026-04-02T07:58:26
nazwa	strefa otwarta
oznaczenie	863SO
symbol	SO
obowiazuje od	2026-04-06
obowiazuje do	obecnie
status	w opracowaniu https://inspire.ec.europa.eu/codelist/ProcessStepGeneralValue/elaboration
charakter ustalenia	ogólnie wiążące https://inspire.ec.europa.eu/codelist/RegulationNatureValue/generallyBinding
profil podstawowy	teren rolnictwa z zakazem zabudowy teren lasu teren zieleni naturalnej teren wód teren komunikacji teren ogrodów działkowych teren infrastruktury technicznej
profil dodatkowy	teren elektrowni słonecznej teren elektrowni geotermalnej teren elektrowni wodnej teren biogazowni teren zieleni urządzonej
geometria	



plan	https://www.gov.pl/zagospodarowanieprzestrzenne/app/AktPlanowaniaPrzestrzennego/PL.ZIPPZP.11425/281803-POG/1POG

strefa planistyczna	PL.ZIPPZP.11425_281803-POG_1POG-864SO_20260929T083246
identifier	https://www.gov.pl/zagospodarowanieprzestrzenne/app/StrefaPlanistyczna/PL.ZIPPZP.11425/281803-POG/1POG-864SO/20260929T083246
przestrzen nazw	PL.ZIPPZP.11425/281803-POG
lokalny id	1POG-864SO
wersja id	20260929T083246
poczatek wersji obiektu	2026-09-29T08:32:46
nazwa	strefa otwarta
oznaczenie	864SO
symbol	SO
obowiazuje od	2026-04-06
obowiazuje do	obecnie
status	w opracowaniu https://inspire.ec.europa.eu/codelist/ProcessStepGeneralValue/elaboration
charakter ustalenia	ogólnie wiążące https://inspire.ec.europa.eu/codelist/RegulationNatureValue/generallyBinding
profil podstawowy	teren rolnictwa z zakazem zabudowy teren lasu teren zieleni naturalnej teren wód teren komunikacji teren ogrodów działkowych teren infrastruktury technicznej
profil dodatkowy	teren elektrowni słonecznej teren elektrowni geotermalnej teren elektrowni wodnej teren biogazowni teren zieleni urządzonej
geometria	



plan	https://www.gov.pl/zagospodarowanieprzestrzenne/app /AktPlanowaniaPrzestrzennego/PL.ZIPPZP.11425/281803-POG/1POG

strefa planistyczna	PL.ZIPPZP.11425_281803-POG_1POG-865SO_20260416T093449
identifier	https://www.gov.pl/zagospodarowanieprzestrzenne/app /StrefaPlanistyczna/PL.ZIPPZP.11425/281803-POG/1POG-865SO /20260416T093449
przestrzen nazw	PL.ZIPPZP.11425/281803-POG
lokalny id	1POG-865SO
wersja id	20260416T093449
poczatek wersji obiektu	2026-04-16T09:34:49
nazwa	strefa otwarta
oznaczenie	865SO
symbol	SO
obowiazuje od	2026-02-24
obowiazuje do	obecnie
status	w opracowaniu https://inspire.ec.europa.eu/codelist/ProcessStepGeneralValue /elaboration
charakter ustalenia	ogólnie wiążące https://inspire.ec.europa.eu/codelist/RegulationNatureValue /generallyBinding
profil podstawowy	teren rolnictwa z zakazem zabudowy teren lasu teren zieleni naturalnej teren wód teren komunikacji teren ogrodów działkowych teren infrastruktury technicznej
profil dodatkowy	teren elektrowni słonecznej teren elektrowni geotermalnej teren elektrowni wodnej teren biogazowni teren zieleni urządzonej
geometria	



plan	https://www.gov.pl/zagospodarowanieprzestrzenne/app/AktPlanowaniaPrzestrzennego/PL.ZIPPZP.11425/281803-POG/1POG

strefa planistyczna	PL.ZIPPZP.11425_281803-POG_1POG-866SO_20260616T074025
identifier	https://www.gov.pl/zagospodarowanieprzestrzenne/app/StrefaPlanistyczna/PL.ZIPPZP.11425/281803-POG/1POG-866SO/20260616T074025
przestrzen nazw	PL.ZIPPZP.11425/281803-POG
lokalny id	1POG-866SO
wersja id	20260616T074025
poczatek wersji obiektu	2026-06-16T07:40:25
nazwa	strefa otwarta
oznaczenie	866SO
symbol	SO
obowiazuje od	2026-02-24
obowiazuje do	obecnie
status	w opracowaniu https://inspire.ec.europa.eu/codelist/ProcessStepGeneralValue/elaboration
charakter ustalenia	ogólnie wiążące https://inspire.ec.europa.eu/codelist/RegulationNatureValue/generallyBinding
profil podstawowy	teren rolnictwa z zakazem zabudowy teren lasu teren zieleni naturalnej teren wód teren komunikacji teren ogrodów działkowych teren infrastruktury technicznej
profil dodatkowy	teren elektrowni słonecznej teren elektrowni geotermalnej teren elektrowni wodnej teren biogazowni teren zieleni urządzonej
geometria	



plan	https://www.gov.pl/zagospodarowanieprzestrzenne/app/AktPlanowaniaPrzestrzennego/PL.ZIPPZP.11425/281803-POG/1POG
strefa planistyczna	PL.ZIPPZP.11425_281803-POG_1POG-867SO_20260616T074025
identifier	https://www.gov.pl/zagospodarowanieprzestrzenne/app/StrefaPlanistyczna/PL.ZIPPZP.11425/281803-POG/1POG-867SO/20260616T074025
przestrzen nazw	PL.ZIPPZP.11425/281803-POG
lokalny id	1POG-867SO
wersja id	20260616T074025
poczatek wersji obiektu	2026-06-16T07:40:25
nazwa	strefa otwarta
oznaczenie	867SO
symbol	SO
obowiazuje od	2026-02-24
obowiazuje do	obecnie
status	w opracowaniu https://inspire.ec.europa.eu/codelist/ProcessStepGeneralValue/elaboration
charakter ustalenia	ogólnie wiążące https://inspire.ec.europa.eu/codelist/RegulationNatureValue/generallyBinding
profil podstawowy	teren rolnictwa z zakazem zabudowy teren lasu teren zieleni naturalnej teren wód teren komunikacji teren ogrodów działkowych teren infrastruktury technicznej
profil dodatkowy	teren elektrowni słonecznej teren elektrowni geotermalnej teren elektrowni wodnej teren biogazowni teren zieleni urządzonej
geometria	



plan	https://www.gov.pl/zagospodarowanieprzestrzenne/app/AktPlanowaniaPrzestrzennego/PL.ZIPPZP.11425/281803-POG/1POG

strefa planistyczna	PL.ZIPPZP.11425_281803-POG_1POG-868SO_20260618T070358
identifier	https://www.gov.pl/zagospodarowanieprzestrzenne/app/StrefaPlanistyczna/PL.ZIPPZP.11425/281803-POG/1POG-868SO/20260618T070358
przestrzen nazw	PL.ZIPPZP.11425/281803-POG
lokalny id	1POG-868SO
wersja id	20260618T070358
poczatek wersji obiektu	2026-06-18T07:03:58
nazwa	strefa otwarta
oznaczenie	868SO
symbol	SO
obowiazuje od	2025-02-04
obowiazuje do	obecnie
status	w opracowaniu https://inspire.ec.europa.eu/codelist/ProcessStepGeneralValue/elaboration
charakter ustalenia	ogólnie wiążące https://inspire.ec.europa.eu/codelist/RegulationNatureValue/generallyBinding
profil podstawowy	teren rolnictwa z zakazem zabudowy teren lasu teren zieleni naturalnej teren wód teren komunikacji teren ogrodów działkowych teren infrastruktury technicznej
geometria	



plan	https://www.gov.pl/zagospodarowanieprzestrzenne/app/AktPlanowaniaPrzestrzennego/PL.ZIPPZP.11425/281803-POG/1POG
strefa planistyczna	PL.ZIPPZP.11425_281803-POG_1POG-869SO_20260616T075742
identifier	https://www.gov.pl/zagospodarowanieprzestrzenne/app/StrefaPlanistyczna/PL.ZIPPZP.11425/281803-POG/1POG-869SO/20260616T075742
przestrzen nazw	PL.ZIPPZP.11425/281803-POG
lokalny id	1POG-869SO
wersja id	20260616T075742
poczatek wersji obiektu	2026-06-16T07:57:42
nazwa	strefa otwarta
oznaczenie	869SO
symbol	SO
obowiazuje od	2026-02-24
obowiazuje do	obecnie
status	w opracowaniu https://inspire.ec.europa.eu/codelist/ProcessStepGeneralValue/elaboration
charakter ustalenia	ogólnie wiążące https://inspire.ec.europa.eu/codelist/RegulationNatureValue/generallyBinding
profil podstawowy	teren rolnictwa z zakazem zabudowy teren lasu teren zieleni naturalnej teren wód teren komunikacji teren ogrodów działkowych teren infrastruktury technicznej
profil dodatkowy	teren elektrowni słonecznej teren elektrowni geotermalnej teren elektrowni wodnej teren biogazowni teren zieleni urządzonej
geometria	



plan	https://www.gov.pl/zagospodarowanieprzestrzenne/app/AktPlanowaniaPrzestrzennego/PL.ZIPPZP.11425/281803-POG/1POG

strefa planistyczna	PL.ZIPPZP.11425_281803-POG_1POG-870SO_20260618T113348
identifier	https://www.gov.pl/zagospodarowanieprzestrzenne/app/StrefaPlanistyczna/PL.ZIPPZP.11425/281803-POG/1POG-870SO/20260618T113348
przestrzen nazw	PL.ZIPPZP.11425/281803-POG
lokalny id	1POG-870SO
wersja id	20260618T113348
poczatek wersji obiektu	2026-06-18T11:33:48
nazwa	strefa otwarta
oznaczenie	870SO
symbol	SO
obowiazuje od	2025-02-05
obowiazuje do	obecnie
status	w opracowaniu https://inspire.ec.europa.eu/codelist/ProcessStepGeneralValue/elaboration
charakter ustalenia	ogólnie wiążące https://inspire.ec.europa.eu/codelist/RegulationNatureValue/generallyBinding
profil podstawowy	teren rolnictwa z zakazem zabudowy teren lasu teren zieleni naturalnej teren wód teren komunikacji teren ogrodów działkowych teren infrastruktury technicznej
geometria	



plan	https://www.gov.pl/zagospodarowanieprzestrzenne/app/AktPlanowaniaPrzestrzennego/PL.ZIPPZP.11425/281803-POG/1POG
strefa planistyczna	PL.ZIPPZP.11425_281803-POG_1POG-871SO_20260618T113437
identifier	https://www.gov.pl/zagospodarowanieprzestrzenne/app/StrefaPlanistyczna/PL.ZIPPZP.11425/281803-POG/1POG-871SO/20260618T113437
przestrzen nazw	PL.ZIPPZP.11425/281803-POG
lokalny id	1POG-871SO
wersja id	20260618T113437
poczatek wersji obiektu	2026-06-18T11:34:37
nazwa	strefa otwarta
oznaczenie	871SO
symbol	SO
obowiazuje od	2025-02-05
obowiazuje do	obecnie
status	w opracowaniu https://inspire.ec.europa.eu/codelist/ProcessStepGeneralValue/elaboration
charakter ustalenia	ogólnie wiążące https://inspire.ec.europa.eu/codelist/RegulationNatureValue/generallyBinding
profil podstawowy	teren rolnictwa z zakazem zabudowy teren lasu teren zieleni naturalnej teren wód teren komunikacji teren ogrodów działkowych teren infrastruktury technicznej
geometria	



plan	https://www.gov.pl/zagospodarowanieprzestrzenne/app/AktPlanowaniaPrzestrzennego/PL.ZIPPZP.11425/281803-POG/1POG
strefa planistyczna	PL.ZIPPZP.11425_281803-POG_1POG-872SO_20260618T113531
identifier	https://www.gov.pl/zagospodarowanieprzestrzenne/app/StrefaPlanistyczna/PL.ZIPPZP.11425/281803-POG/1POG-872SO/20260618T113531
przestrzen nazw	PL.ZIPPZP.11425/281803-POG
lokalny id	1POG-872SO
wersja id	20260618T113531
poczatek wersji obiektu	2026-06-18T11:35:31
nazwa	strefa otwarta
oznaczenie	872SO
symbol	SO
obowiazuje od	2025-02-05
obowiazuje do	obecnie
status	w opracowaniu https://inspire.ec.europa.eu/codelist/ProcessStepGeneralValue/elaboration
charakter ustalenia	ogólnie wiążące https://inspire.ec.europa.eu/codelist/RegulationNatureValue/generallyBinding
profil podstawowy	teren rolnictwa z zakazem zabudowy teren lasu teren zieleni naturalnej teren wód teren komunikacji teren ogrodów działkowych teren infrastruktury technicznej
geometria	



plan	https://www.gov.pl/zagospodarowanieprzestrzenne/app/AktPlanowaniaPrzestrzennego/PL.ZIPPZP.11425/281803-POG/1POG

strefa planistyczna	PL.ZIPPZP.11425_281803-POG_1POG-873SO_20260618T113609
identifier	https://www.gov.pl/zagospodarowanieprzestrzenne/app/StrefaPlanistyczna/PL.ZIPPZP.11425/281803-POG/1POG-873SO/20260618T113609
przestrzen nazw	PL.ZIPPZP.11425/281803-POG
lokalny id	1POG-873SO
wersja id	20260618T113609
poczatek wersji obiektu	2026-06-18T11:36:09
nazwa	strefa otwarta
oznaczenie	873SO
symbol	SO
obowiazuje od	2025-02-05
obowiazuje do	obecnie
status	w opracowaniu https://inspire.ec.europa.eu/codelist/ProcessStepGeneralValue/elaboration
charakter ustalenia	ogólnie wiążące https://inspire.ec.europa.eu/codelist/RegulationNatureValue/generallyBinding
profil podstawowy	teren rolnictwa z zakazem zabudowy teren lasu teren zieleni naturalnej teren wód teren komunikacji teren ogrodów działkowych teren infrastruktury technicznej
geometria	



plan	https://www.gov.pl/zagospodarowanieprzestrzenne/app/AktPlanowaniaPrzestrzennego/PL.ZIPPZP.11425/281803-POG/1POG

strefa planistyczna	PL.ZIPPZP.11425_281803-POG_1POG-874SO_20260618T062602
identifier	https://www.gov.pl/zagospodarowanieprzestrzenne/app/StrefaPlanistyczna/PL.ZIPPZP.11425/281803-POG/1POG-874SO/20260618T062602
przestrzen nazw	PL.ZIPPZP.11425/281803-POG
lokalny id	1POG-874SO
wersja id	20260618T062602
poczatek wersji obiektu	2026-06-18T06:26:02
nazwa	strefa otwarta
oznaczenie	874SO
symbol	SO
obowiazuje od	2026-02-24
obowiazuje do	obecnie
status	w opracowaniu https://inspire.ec.europa.eu/codelist/ProcessStepGeneralValue/elaboration
charakter ustalenia	ogólnie wiążące https://inspire.ec.europa.eu/codelist/RegulationNatureValue/generallyBinding
profil podstawowy	teren rolnictwa z zakazem zabudowy teren lasu teren zieleni naturalnej teren wód teren komunikacji teren ogrodów działkowych teren infrastruktury technicznej
profil dodatkowy	teren elektrowni słonecznej teren elektrowni geotermalnej teren elektrowni wodnej teren biogazowni teren zieleni urządzonej
geometria	



plan	https://www.gov.pl/zagospodarowanieprzestrzenne/app/AktPlanowaniaPrzestrzennego/PL.ZIPPZP.11425/281803-POG/1POG
strefa planistyczna	PL.ZIPPZP.11425_281803-POG_1POG-875SO_20260618T062608
identifier	https://www.gov.pl/zagospodarowanieprzestrzenne/app/StrefaPlanistyczna/PL.ZIPPZP.11425/281803-POG/1POG-875SO/20260618T062608
przestrzen nazw	PL.ZIPPZP.11425/281803-POG
lokalny id	1POG-875SO
wersja id	20260618T062608
poczatek wersji obiektu	2026-06-18T06:26:08
nazwa	strefa otwarta
oznaczenie	875SO
symbol	SO
obowiazuje od	2025-02-04
obowiazuje do	obecnie
status	w opracowaniu https://inspire.ec.europa.eu/codelist/ProcessStepGeneralValue/elaboration
charakter ustalenia	ogólnie wiążące https://inspire.ec.europa.eu/codelist/RegulationNatureValue/generallyBinding
profil podstawowy	teren rolnictwa z zakazem zabudowy teren lasu teren zieleni naturalnej teren wód teren komunikacji teren ogrodów działkowych teren infrastruktury technicznej
geometria	



plan	https://www.gov.pl/zagospodarowanieprzestrzenne/app/AktPlanowaniaPrzestrzennego/PL.ZIPPZP.11425/281803-POG/1POG
strefa planistyczna	PL.ZIPPZP.11425_281803-POG_1POG-876SO_20260618T114043
identifier	https://www.gov.pl/zagospodarowanieprzestrzenne/app/StrefaPlanistyczna/PL.ZIPPZP.11425/281803-POG/1POG-876SO/20260618T114043
przestrzen nazw	PL.ZIPPZP.11425/281803-POG
lokalny id	1POG-876SO
wersja id	20260618T114043
poczatek wersji obiektu	2026-06-18T11:40:43
nazwa	strefa otwarta
oznaczenie	876SO
symbol	SO
obowiazuje od	2025-02-05
obowiazuje do	obecnie
status	w opracowaniu https://inspire.ec.europa.eu/codelist/ProcessStepGeneralValue/elaboration
charakter ustalenia	ogólnie wiążące https://inspire.ec.europa.eu/codelist/RegulationNatureValue/generallyBinding
profil podstawowy	teren rolnictwa z zakazem zabudowy teren lasu teren zieleni naturalnej teren wód teren komunikacji teren ogrodów działkowych teren infrastruktury technicznej
geometria	



plan	https://www.gov.pl/zagospodarowanieprzestrzenne/app/AktPlanowaniaPrzestrzennego/PL.ZIPPZP.11425/281803-POG/1POG

strefa planistyczna	PL.ZIPPZP.11425_281803-POG_1POG-877SO_20260616T145247
identifier	https://www.gov.pl/zagospodarowanieprzestrzenne/app/StrefaPlanistyczna/PL.ZIPPZP.11425/281803-POG/1POG-877SO/20260616T145247
przestrzen nazw	PL.ZIPPZP.11425/281803-POG
lokalny id	1POG-877SO
wersja id	20260616T145247
poczatek wersji obiektu	2026-06-16T14:52:47
nazwa	strefa otwarta
oznaczenie	877SO
symbol	SO
obowiazuje od	2026-02-24
obowiazuje do	obecnie
status	w opracowaniu https://inspire.ec.europa.eu/codelist/ProcessStepGeneralValue/elaboration
charakter ustalenia	ogólnie wiążące https://inspire.ec.europa.eu/codelist/RegulationNatureValue/generallyBinding
profil podstawowy	teren rolnictwa z zakazem zabudowy teren lasu teren zieleni naturalnej teren wód teren komunikacji teren ogrodów działkowych teren infrastruktury technicznej
geometria	



plan	https://www.gov.pl/zagospodarowanieprzestrzenne/app/AktPlanowaniaPrzestrzennego/PL.ZIPPZP.11425/281803-POG/1POG

strefa planistyczna	PL.ZIPPZP.11425_281803-POG_1POG-878SO_20260618T075325
identifier	https://www.gov.pl/zagospodarowanieprzestrzenne/app/StrefaPlanistyczna/PL.ZIPPZP.11425/281803-POG/1POG-878SO/20260618T075325
przestrzen nazw	PL.ZIPPZP.11425/281803-POG
lokalny id	1POG-878SO
wersja id	20260618T075325
poczatek wersji obiektu	2026-06-18T07:53:25
nazwa	strefa otwarta
oznaczenie	878SO
symbol	SO
obowiazuje od	2025-02-04
obowiazuje do	obecnie
status	w opracowaniu https://inspire.ec.europa.eu/codelist/ProcessStepGeneralValue/elaboration
charakter ustalenia	ogólnie wiążące https://inspire.ec.europa.eu/codelist/RegulationNatureValue/generallyBinding
profil podstawowy	teren rolnictwa z zakazem zabudowy teren lasu teren zieleni naturalnej teren wód teren komunikacji teren ogrodów działkowych teren infrastruktury technicznej
geometria	



plan	https://www.gov.pl/zagospodarowanieprzestrzenne/app /AktPlanowaniaPrzestrzennego/PL.ZIPPZP.11425/281803-POG/1POG

strefa planistyczna	PL.ZIPPZP.11425_281803-POG_1POG-879SO_20260616T140454
identifier	https://www.gov.pl/zagospodarowanieprzestrzenne/app /StrefaPlanistyczna/PL.ZIPPZP.11425/281803-POG/1POG-879SO /20260616T140454
przestrzen nazw	PL.ZIPPZP.11425/281803-POG
lokalny id	1POG-879SO
wersja id	20260616T140454
poczatek wersji obiektu	2026-06-16T14:04:54
nazwa	strefa otwarta
oznaczenie	879SO
symbol	SO
obowiazuje od	2026-02-24
obowiazuje do	obecnie
status	w opracowaniu https://inspire.ec.europa.eu/codelist/ProcessStepGeneralValue /elaboration
charakter ustalenia	ogólnie wiążące https://inspire.ec.europa.eu/codelist/RegulationNatureValue /generallyBinding
profil podstawowy	teren rolnictwa z zakazem zabudowy teren lasu teren zieleni naturalnej teren wód teren komunikacji teren ogrodów działkowych teren infrastruktury technicznej
profil dodatkowy	teren elektrowni słonecznej teren elektrowni geotermalnej teren elektrowni wodnej teren biogazowni teren zieleni urządzonej
geometria	



plan	https://www.gov.pl/zagospodarowanieprzestrzenne/app/AktPlanowaniaPrzestrzennego/PL.ZIPPZP.11425/281803-POG/1POG
strefa planistyczna	PL.ZIPPZP.11425_281803-POG_1POG-880SO_20260618T080039
identifier	https://www.gov.pl/zagospodarowanieprzestrzenne/app/StrefaPlanistyczna/PL.ZIPPZP.11425/281803-POG/1POG-880SO/20260618T080039
przestrzen nazw	PL.ZIPPZP.11425/281803-POG
lokalny id	1POG-880SO
wersja id	20260618T080039
poczatek wersji obiektu	2026-06-18T08:00:39
nazwa	strefa otwarta
oznaczenie	880SO
symbol	SO
obowiazuje od	2025-02-04
obowiazuje do	obecnie
status	w opracowaniu https://inspire.ec.europa.eu/codelist/ProcessStepGeneralValue/elaboration
charakter ustalenia	ogólnie wiążące https://inspire.ec.europa.eu/codelist/RegulationNatureValue/generallyBinding
profil podstawowy	teren rolnictwa z zakazem zabudowy teren lasu teren zieleni naturalnej teren wód teren komunikacji teren ogrodów działkowych teren infrastruktury technicznej
geometria	



plan	https://www.gov.pl/zagospodarowanieprzestrzenne/app/AktPlanowaniaPrzestrzennego/PL.ZIPPZP.11425/281803-POG/1POG
strefa planistyczna	PL.ZIPPZP.11425_281803-POG_1POG-881SO_20260707T113916
identifier	https://www.gov.pl/zagospodarowanieprzestrzenne/app/StrefaPlanistyczna/PL.ZIPPZP.11425/281803-POG/1POG-881SO/20260707T113916
przestrzen nazw	PL.ZIPPZP.11425/281803-POG
lokalny id	1POG-881SO
wersja id	20260707T113916
poczatek wersji obiektu	2026-07-07T11:39:16
nazwa	strefa otwarta
oznaczenie	881SO
symbol	SO
obowiazuje od	2026-02-24
obowiazuje do	obecnie
status	w opracowaniu https://inspire.ec.europa.eu/codelist/ProcessStepGeneralValue/elaboration
charakter ustalenia	ogólnie wiążące https://inspire.ec.europa.eu/codelist/RegulationNatureValue/generallyBinding
profil podstawowy	teren rolnictwa z zakazem zabudowy teren lasu teren zieleni naturalnej teren wód teren komunikacji teren ogrodów działkowych teren infrastruktury technicznej
geometria	



plan	https://www.gov.pl/zagospodarowanieprzestrzenne/app/AktPlanowaniaPrzestrzennego/PL.ZIPPZP.11425/281803-POG/1POG

strefa planistyczna	PL.ZIPPZP.11425_281803-POG_1POG-882SO_20260616T145449
identifier	https://www.gov.pl/zagospodarowanieprzestrzenne/app/StrefaPlanistyczna/PL.ZIPPZP.11425/281803-POG/1POG-882SO/20260616T145449
przestrzen nazw	PL.ZIPPZP.11425/281803-POG
lokalny id	1POG-882SO
wersja id	20260616T145449
poczatek wersji obiektu	2026-06-16T14:54:49
nazwa	strefa otwarta
oznaczenie	882SO
symbol	SO
obowiazuje od	2026-02-24
obowiazuje do	obecnie
status	w opracowaniu https://inspire.ec.europa.eu/codelist/ProcessStepGeneralValue/elaboration
charakter ustalenia	ogólnie wiążące https://inspire.ec.europa.eu/codelist/RegulationNatureValue/generallyBinding
profil podstawowy	teren rolnictwa z zakazem zabudowy teren lasu teren zieleni naturalnej teren wód teren komunikacji teren ogrodów działkowych teren infrastruktury technicznej
geometria	



plan	https://www.gov.pl/zagospodarowanieprzestrzenne/app/AktPlanowaniaPrzestrzennego/PL.ZIPPZP.11425/281803-POG/1POG

strefa planistyczna	PL.ZIPPZP.11425_281803-POG_1POG-883SO_20260618T075234
identifier	https://www.gov.pl/zagospodarowanieprzestrzenne/app/StrefaPlanistyczna/PL.ZIPPZP.11425/281803-POG/1POG-883SO/20260618T075234
przestrzen nazw	PL.ZIPPZP.11425/281803-POG
lokalny id	1POG-883SO
wersja id	20260618T075234
poczatek wersji obiektu	2026-06-18T07:52:34
nazwa	strefa otwarta
oznaczenie	883SO
symbol	SO
obowiazuje od	2026-02-24
obowiazuje do	obecnie
status	w opracowaniu https://inspire.ec.europa.eu/codelist/ProcessStepGeneralValue/elaboration
charakter ustalenia	ogólnie wiążące https://inspire.ec.europa.eu/codelist/RegulationNatureValue/generallyBinding
profil podstawowy	teren rolnictwa z zakazem zabudowy teren lasu teren zieleni naturalnej teren wód teren komunikacji teren ogrodów działkowych teren infrastruktury technicznej
profil dodatkowy	teren elektrowni słonecznej teren elektrowni geotermalnej teren elektrowni wodnej teren biogazowni teren zieleni urządzonej
geometria	



plan	https://www.gov.pl/zagospodarowanieprzestrzenne/app/AktPlanowaniaPrzestrzennego/PL.ZIPPZP.11425/281803-POG/1POG
strefa planistyczna	PL.ZIPPZP.11425_281803-POG_1POG-884SO_20260616T145840
identifier	https://www.gov.pl/zagospodarowanieprzestrzenne/app/StrefaPlanistyczna/PL.ZIPPZP.11425/281803-POG/1POG-884SO/20260616T145840
przestrzen nazw	PL.ZIPPZP.11425/281803-POG
lokalny id	1POG-884SO
wersja id	20260616T145840
poczatek wersji obiektu	2026-06-16T14:58:40
nazwa	strefa otwarta
oznaczenie	884SO
symbol	SO
obowiazuje od	2026-02-24
obowiazuje do	obecnie
status	w opracowaniu https://inspire.ec.europa.eu/codelist/ProcessStepGeneralValue/elaboration
charakter ustalenia	ogólnie wiążące https://inspire.ec.europa.eu/codelist/RegulationNatureValue/generallyBinding
profil podstawowy	teren rolnictwa z zakazem zabudowy teren lasu teren zieleni naturalnej teren wód teren komunikacji teren ogrodów działkowych teren infrastruktury technicznej
profil dodatkowy	teren elektrowni słonecznej teren elektrowni geotermalnej teren elektrowni wodnej teren biogazowni teren zieleni urządzonej
geometria	



plan	https://www.gov.pl/zagospodarowanieprzestrzenne/app/AktPlanowaniaPrzestrzennego/PL.ZIPPZP.11425/281803-POG/1POG
strefa planistyczna	PL.ZIPPZP.11425_281803-POG_1POG-885SO_20260616T145840
identifier	https://www.gov.pl/zagospodarowanieprzestrzenne/app/StrefaPlanistyczna/PL.ZIPPZP.11425/281803-POG/1POG-885SO/20260616T145840
przestrzen nazw	PL.ZIPPZP.11425/281803-POG
lokalny id	1POG-885SO
wersja id	20260616T145840
poczatek wersji obiektu	2026-06-16T14:58:40
nazwa	strefa otwarta
oznaczenie	885SO
symbol	SO
obowiazuje od	2026-02-24
obowiazuje do	obecnie
status	w opracowaniu https://inspire.ec.europa.eu/codelist/ProcessStepGeneralValue/elaboration
charakter ustalenia	ogólnie wiążące https://inspire.ec.europa.eu/codelist/RegulationNatureValue/generallyBinding
profil podstawowy	teren rolnictwa z zakazem zabudowy teren lasu teren zieleni naturalnej teren wód teren komunikacji teren ogrodów działkowych teren infrastruktury technicznej
profil dodatkowy	teren elektrowni słonecznej teren elektrowni geotermalnej teren elektrowni wodnej teren biogazowni teren zieleni urządzonej
geometria	

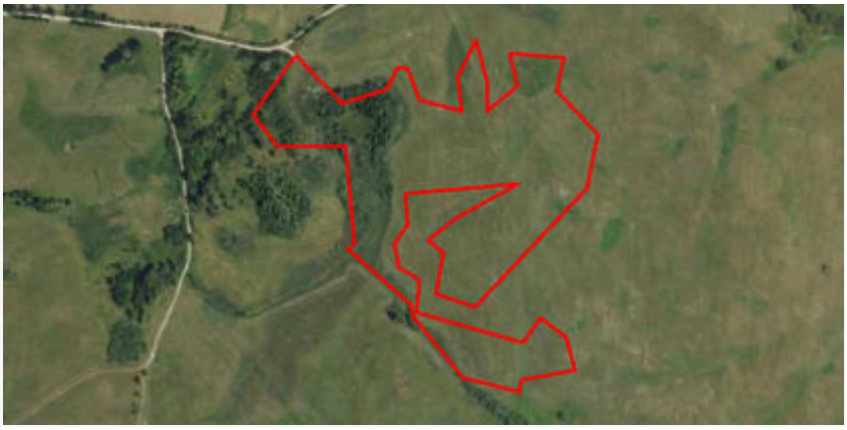

plan	https://www.gov.pl/zagospodarowanieprzestrzenne/app/AktPlanowaniaPrzestrzennego/PL.ZIPPZP.11425/281803-POG/1POG

strefa planistyczna	PL.ZIPPZP.11425_281803-POG_1POG-886SO_20260618T075225
identifier	https://www.gov.pl/zagospodarowanieprzestrzenne/app/StrefaPlanistyczna/PL.ZIPPZP.11425/281803-POG/1POG-886SO/20260618T075225
przestrzen nazw	PL.ZIPPZP.11425/281803-POG
lokalny id	1POG-886SO
wersja id	20260618T075225
poczatek wersji obiektu	2026-06-18T07:52:25
nazwa	strefa otwarta
oznaczenie	886SO
symbol	SO
obowiazuje od	2026-02-24
obowiazuje do	obecnie
status	w opracowaniu https://inspire.ec.europa.eu/codelist/ProcessStepGeneralValue/elaboration
charakter ustalenia	ogólnie wiążące https://inspire.ec.europa.eu/codelist/RegulationNatureValue/generallyBinding
profil podstawowy	teren rolnictwa z zakazem zabudowy teren lasu teren zieleni naturalnej teren wód teren komunikacji teren ogrodów działkowych teren infrastruktury technicznej
profil dodatkowy	teren elektrowni słonecznej teren elektrowni geotermalnej teren elektrowni wodnej teren biogazowni teren zieleni urządzonej
geometria	



plan	https://www.gov.pl/zagospodarowanieprzestrzenne/app/AktPlanowaniaPrzestrzennego/PL.ZIPPZP.11425/281803-POG/1POG
strefa planistyczna	PL.ZIPPZP.11425_281803-POG_1POG-887SO_20260709T142013
identifier	https://www.gov.pl/zagospodarowanieprzestrzenne/app/StrefaPlanistyczna/PL.ZIPPZP.11425/281803-POG/1POG-887SO/20260709T142013
przestrzen nazw	PL.ZIPPZP.11425/281803-POG
lokalny id	1POG-887SO
wersja id	20260709T142013
poczatek wersji obiektu	2026-07-09T14:20:13
nazwa	strefa otwarta
oznaczenie	887SO
symbol	SO
obowiazuje od	2025-02-04
obowiazuje do	obecnie
status	w opracowaniu https://inspire.ec.europa.eu/codelist/ProcessStepGeneralValue/elaboration
charakter ustalenia	ogólnie wiążące https://inspire.ec.europa.eu/codelist/RegulationNatureValue/generallyBinding
profil podstawowy	teren rolnictwa z zakazem zabudowy teren lasu teren zieleni naturalnej teren wód teren komunikacji teren ogrodów działkowych teren infrastruktury technicznej
geometria	



plan	https://www.gov.pl/zagospodarowanieprzestrzenne/app /AktPlanowaniaPrzestrzennego/PL.ZIPPZP.11425/281803-POG/1POG

strefa planistyczna	PL.ZIPPZP.11425_281803-POG_1POG-888SO_20260618T073042
identifier	https://www.gov.pl/zagospodarowanieprzestrzenne/app /StrefaPlanistyczna/PL.ZIPPZP.11425/281803-POG/1POG-888SO /20260618T073042
przestrzen nazw	PL.ZIPPZP.11425/281803-POG
lokalny id	1POG-888SO
wersja id	20260618T073042
poczatek wersji obiektu	2026-06-18T07:30:42
nazwa	strefa otwarta
oznaczenie	888SO
symbol	SO
obowiazuje od	2025-02-04
obowiazuje do	obecnie
status	w opracowaniu https://inspire.ec.europa.eu/codelist/ProcessStepGeneralValue /elaboration
charakter ustalenia	ogólnie wiążące https://inspire.ec.europa.eu/codelist/RegulationNatureValue /generallyBinding
profil podstawowy	teren rolnictwa z zakazem zabudowy teren lasu teren zieleni naturalnej teren wód teren komunikacji teren ogrodów działkowych teren infrastruktury technicznej
geometria	



plan	https://www.gov.pl/zagospodarowanieprzestrzenne/app /AktPlanowaniaPrzestrzennego/PL.ZIPPZP.11425/281803-POG/1POG
strefa planistyczna	PL.ZIPPZP.11425_281803-POG_1POG-889SO_20260617T080205
identifier	https://www.gov.pl/zagospodarowanieprzestrzenne/app /StrefaPlanistyczna/PL.ZIPPZP.11425/281803-POG/1POG-889SO /20260617T080205
przestrzen nazw	PL.ZIPPZP.11425/281803-POG
lokalny id	1POG-889SO
wersja id	20260617T080205
poczatek wersji obiektu	2026-06-17T08:02:05
nazwa	strefa otwarta
oznaczenie	889SO
symbol	SO
obowiazuje od	2026-02-24
obowiazuje do	obecnie
status	w opracowaniu https://inspire.ec.europa.eu/codelist/ProcessStepGeneralValue /elaboration
charakter ustalenia	ogólnie wiążące https://inspire.ec.europa.eu/codelist/RegulationNatureValue /generallyBinding
profil podstawowy	teren rolnictwa z zakazem zabudowy teren lasu teren zieleni naturalnej teren wód teren komunikacji teren ogrodów działkowych teren infrastruktury technicznej
geometria	



plan	https://www.gov.pl/zagospodarowanieprzestrzenne/app /AktPlanowaniaPrzestrzennego/PL.ZIPPZP.11425/281803-POG/1POG

strefa planistyczna	PL.ZIPPZP.11425_281803-POG_1POG-890SO_20260618T114406
identifier	https://www.gov.pl/zagospodarowanieprzestrzenne/app /StrefaPlanistyczna/PL.ZIPPZP.11425/281803-POG/1POG-890SO /20260618T114406
przestrzen nazw	PL.ZIPPZP.11425/281803-POG
lokalny id	1POG-890SO
wersja id	20260618T114406
poczatek wersji obiektu	2026-06-18T11:44:06
nazwa	strefa otwarta
oznaczenie	890SO
symbol	SO
obowiazuje od	2026-02-24
obowiazuje do	obecnie
status	w opracowaniu https://inspire.ec.europa.eu/codelist/ProcessStepGeneralValue /elaboration
charakter ustalenia	ogólnie wiążące https://inspire.ec.europa.eu/codelist/RegulationNatureValue /generallyBinding
profil podstawowy	teren rolnictwa z zakazem zabudowy teren lasu teren zieleni naturalnej teren wód teren komunikacji teren ogrodów działkowych teren infrastruktury technicznej
profil dodatkowy	teren elektrowni słonecznej teren elektrowni geotermalnej teren elektrowni wodnej teren biogazowni teren zieleni urządzonej
geometria	



plan	https://www.gov.pl/zagospodarowanieprzestrzenne/app/AktPlanowaniaPrzestrzennego/PL.ZIPPZP.11425/281803-POG/1POG

strefa planistyczna	PL.ZIPPZP.11425_281803-POG_1POG-891SO_20260615T123012
identifier	https://www.gov.pl/zagospodarowanieprzestrzenne/app/StrefaPlanistyczna/PL.ZIPPZP.11425/281803-POG/1POG-891SO/20260615T123012
przestrzen nazw	PL.ZIPPZP.11425/281803-POG
lokalny id	1POG-891SO
wersja id	20260615T123012
poczatek wersji obiektu	2026-06-15T12:30:12
nazwa	strefa otwarta
oznaczenie	891SO
symbol	SO
obowiazuje od	2026-03-04
obowiazuje do	obecnie
status	w opracowaniu https://inspire.ec.europa.eu/codelist/ProcessStepGeneralValue/elaboration
charakter ustalenia	ogólnie wiążące https://inspire.ec.europa.eu/codelist/RegulationNatureValue/generallyBinding
profil podstawowy	teren rolnictwa z zakazem zabudowy teren lasu teren zieleni naturalnej teren wód teren komunikacji teren ogrodów działkowych teren infrastruktury technicznej
profil dodatkowy	teren elektrowni słonecznej teren elektrowni geotermalnej teren elektrowni wodnej teren biogazowni teren zieleni urządzonej
geometria	



plan	https://www.gov.pl/zagospodarowanieprzestrzenne/app/AktPlanowaniaPrzestrzennego/PL.ZIPPZP.11425/281803-POG/1POG

strefa planistyczna	PL.ZIPPZP.11425_281803-POG_1POG-892SO_20260617T123925
identifier	https://www.gov.pl/zagospodarowanieprzestrzenne/app/StrefaPlanistyczna/PL.ZIPPZP.11425/281803-POG/1POG-892SO/20260617T123925
przestrzen nazw	PL.ZIPPZP.11425/281803-POG
lokalny id	1POG-892SO
wersja id	20260617T123925
poczatek wersji obiektu	2026-06-17T12:39:25
nazwa	strefa otwarta
oznaczenie	892SO
symbol	SO
obowiazuje od	2026-02-24
obowiazuje do	obecnie
status	w opracowaniu https://inspire.ec.europa.eu/codelist/ProcessStepGeneralValue/elaboration
charakter ustalenia	ogólnie wiążące https://inspire.ec.europa.eu/codelist/RegulationNatureValue/generallyBinding
profil podstawowy	teren rolnictwa z zakazem zabudowy teren lasu teren zieleni naturalnej teren wód teren komunikacji teren ogrodów działkowych teren infrastruktury technicznej
geometria	



plan	https://www.gov.pl/zagospodarowanieprzestrzenne/app/AktPlanowaniaPrzestrzennego/PL.ZIPPZP.11425/281803-POG/1POG
strefa planistyczna	PL.ZIPPZP.11425_281803-POG_1POG-893SO_20260618T073336
identifier	https://www.gov.pl/zagospodarowanieprzestrzenne/app/StrefaPlanistyczna/PL.ZIPPZP.11425/281803-POG/1POG-893SO/20260618T073336
przestrzen nazw	PL.ZIPPZP.11425/281803-POG
lokalny id	1POG-893SO
wersja id	20260618T073336
poczatek wersji obiektu	2026-06-18T07:33:36
nazwa	strefa otwarta
oznaczenie	893SO
symbol	SO
obowiazuje od	2026-02-24
obowiazuje do	obecnie
status	w opracowaniu https://inspire.ec.europa.eu/codelist/ProcessStepGeneralValue/elaboration
charakter ustalenia	ogólnie wiążące https://inspire.ec.europa.eu/codelist/RegulationNatureValue/generallyBinding
profil podstawowy	teren rolnictwa z zakazem zabudowy teren lasu teren zieleni naturalnej teren wód teren komunikacji teren ogrodów działkowych teren infrastruktury technicznej
geometria	



plan	https://www.gov.pl/zagospodarowanieprzestrzenne/app/AktPlanowaniaPrzestrzennego/PL.ZIPPZP.11425/281803-POG/1POG
strefa planistyczna	PL.ZIPPZP.11425_281803-POG_1POG-894SO_20260707T113330
identifier	https://www.gov.pl/zagospodarowanieprzestrzenne/app/StrefaPlanistyczna/PL.ZIPPZP.11425/281803-POG/1POG-894SO/20260707T113330
przestrzen nazw	PL.ZIPPZP.11425/281803-POG
lokalny id	1POG-894SO
wersja id	20260707T113330
poczatek wersji obiektu	2026-07-07T11:33:30
nazwa	strefa otwarta
oznaczenie	894SO
symbol	SO
obowiazuje od	2026-02-24
obowiazuje do	obecnie
status	w opracowaniu https://inspire.ec.europa.eu/codelist/ProcessStepGeneralValue/elaboration
charakter ustalenia	ogólnie wiążące https://inspire.ec.europa.eu/codelist/RegulationNatureValue/generallyBinding
profil podstawowy	teren rolnictwa z zakazem zabudowy teren lasu teren zieleni naturalnej teren wód teren komunikacji teren ogrodów działkowych teren infrastruktury technicznej
geometria	



plan	https://www.gov.pl/zagospodarowanieprzestrzenne/app/AktPlanowaniaPrzestrzennego/PL.ZIPPZP.11425/281803-POG/1POG
strefa planistyczna	PL.ZIPPZP.11425_281803-POG_1POG-895SO_20260706T132914
identifier	https://www.gov.pl/zagospodarowanieprzestrzenne/app/StrefaPlanistyczna/PL.ZIPPZP.11425/281803-POG/1POG-895SO/20260706T132914
przestrzen nazw	PL.ZIPPZP.11425/281803-POG
lokalny id	1POG-895SO
wersja id	20260706T132914
poczatek wersji obiektu	2026-07-06T13:29:14
nazwa	strefa otwarta
oznaczenie	895SO
symbol	SO
obowiazuje od	2025-02-04
obowiazuje do	obecnie
status	w opracowaniu https://inspire.ec.europa.eu/codelist/ProcessStepGeneralValue/elaboration
charakter ustalenia	ogólnie wiążące https://inspire.ec.europa.eu/codelist/RegulationNatureValue/generallyBinding
profil podstawowy	teren rolnictwa z zakazem zabudowy teren lasu teren zieleni naturalnej teren wód teren komunikacji teren ogrodów działkowych teren infrastruktury technicznej
geometria	



plan	https://www.gov.pl/zagospodarowanieprzestrzenne/app/AktPlanowaniaPrzestrzennego/PL.ZIPPZP.11425/281803-POG/1POG
strefa planistyczna	PL.ZIPPZP.11425_281803-POG_1POG-896SO_20260706T124033
identifier	https://www.gov.pl/zagospodarowanieprzestrzenne/app/StrefaPlanistyczna/PL.ZIPPZP.11425/281803-POG/1POG-896SO/20260706T124033
przestrzen nazw	PL.ZIPPZP.11425/281803-POG
lokalny id	1POG-896SO
wersja id	20260706T124033
poczatek wersji obiektu	2026-07-06T12:40:33
nazwa	strefa otwarta
oznaczenie	896SO
symbol	SO
obowiazuje od	2025-02-04
obowiazuje do	obecnie
status	w opracowaniu https://inspire.ec.europa.eu/codelist/ProcessStepGeneralValue/elaboration
charakter ustalenia	ogólnie wiążące https://inspire.ec.europa.eu/codelist/RegulationNatureValue/generallyBinding
profil podstawowy	teren rolnictwa z zakazem zabudowy teren lasu teren zieleni naturalnej teren wód teren komunikacji teren ogrodów działkowych teren infrastruktury technicznej
geometria	



plan	https://www.gov.pl/zagospodarowanieprzestrzenne/app/AktPlanowaniaPrzestrzennego/PL.ZIPPZP.11425/281803-POG/1POG
strefa planistyczna	PL.ZIPPZP.11425_281803-POG_1POG-897SO_20260706T124014
identifier	https://www.gov.pl/zagospodarowanieprzestrzenne/app/StrefaPlanistyczna/PL.ZIPPZP.11425/281803-POG/1POG-897SO/20260706T124014
przestrzen nazw	PL.ZIPPZP.11425/281803-POG
lokalny id	1POG-897SO
wersja id	20260706T124014
poczatek wersji obiektu	2026-07-06T12:40:14
nazwa	strefa otwarta
oznaczenie	897SO
symbol	SO
obowiazuje od	2025-02-04
obowiazuje do	obecnie
status	w opracowaniu https://inspire.ec.europa.eu/codelist/ProcessStepGeneralValue/elaboration
charakter ustalenia	ogólnie wiążące https://inspire.ec.europa.eu/codelist/RegulationNatureValue/generallyBinding
profil podstawowy	teren rolnictwa z zakazem zabudowy teren lasu teren zieleni naturalnej teren wód teren komunikacji teren ogrodów działkowych teren infrastruktury technicznej
geometria	



plan	https://www.gov.pl/zagospodarowanieprzestrzenne/app/AktPlanowaniaPrzestrzennego/PL.ZIPPZP.11425/281803-POG/1POG

strefa planistyczna	PL.ZIPPZP.11425_281803-POG_1POG-898SO_20260707T112843
identifier	https://www.gov.pl/zagospodarowanieprzestrzenne/app/StrefaPlanistyczna/PL.ZIPPZP.11425/281803-POG/1POG-898SO/20260707T112843
przestrzen nazw	PL.ZIPPZP.11425/281803-POG
lokalny id	1POG-898SO
wersja id	20260707T112843
poczatek wersji obiektu	2026-07-07T11:28:43
nazwa	strefa otwarta
oznaczenie	898SO
symbol	SO
obowiazuje od	2026-02-24
obowiazuje do	obecnie
status	w opracowaniu https://inspire.ec.europa.eu/codelist/ProcessStepGeneralValue/elaboration
charakter ustalenia	ogólnie wiążące https://inspire.ec.europa.eu/codelist/RegulationNatureValue/generallyBinding
profil podstawowy	teren rolnictwa z zakazem zabudowy teren lasu teren zieleni naturalnej teren wód teren komunikacji teren ogrodów działkowych teren infrastruktury technicznej
profil dodatkowy	teren elektrowni słonecznej teren elektrowni geotermalnej teren elektrowni wodnej teren biogazowni teren zieleni urządzonej
geometria	



plan	https://www.gov.pl/zagospodarowanieprzestrzenne/app /AktPlanowaniaPrzestrzennego/PL.ZIPPZP.11425/281803-POG/1POG

strefa planistyczna	PL.ZIPPZP.11425_281803-POG_1POG-899SO_20260410T085841
identifier	https://www.gov.pl/zagospodarowanieprzestrzenne/app /StrefaPlanistyczna/PL.ZIPPZP.11425/281803-POG/1POG-899SO /20260410T085841
przestrzen nazw	PL.ZIPPZP.11425/281803-POG
lokalny id	1POG-899SO
wersja id	20260410T085841
poczatek wersji obiektu	2026-04-10T08:58:41
nazwa	strefa otwarta
oznaczenie	899SO
symbol	SO
obowiazuje od	2026-02-24
obowiazuje do	obecnie
status	w opracowaniu https://inspire.ec.europa.eu/codelist/ProcessStepGeneralValue /elaboration
charakter ustalenia	ogólnie wiążące https://inspire.ec.europa.eu/codelist/RegulationNatureValue /generallyBinding
profil podstawowy	teren rolnictwa z zakazem zabudowy teren lasu teren zieleni naturalnej teren wód teren komunikacji teren ogrodów działkowych teren infrastruktury technicznej
profil dodatkowy	teren elektrowni słonecznej teren elektrowni geotermalnej teren elektrowni wodnej teren biogazowni teren zieleni urządzonej
geometria	

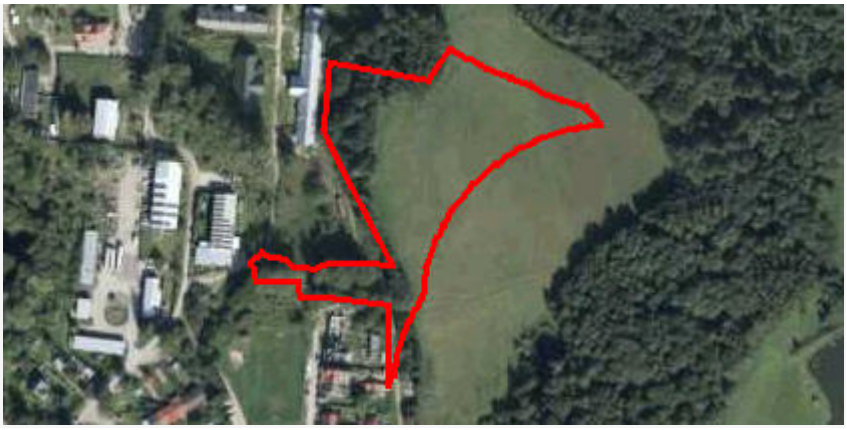

plan	https://www.gov.pl/zagospodarowanieprzestrzenne/app/AktPlanowaniaPrzestrzennego/PL.ZIPPZP.11425/281803-POG/1POG

strefa planistyczna	PL.ZIPPZP.11425_281803-POG_1POG-900SO_20260707T085309
identifier	https://www.gov.pl/zagospodarowanieprzestrzenne/app/StrefaPlanistyczna/PL.ZIPPZP.11425/281803-POG/1POG-900SO/20260707T085309
przestrzen nazw	PL.ZIPPZP.11425/281803-POG
lokalny id	1POG-900SO
wersja id	20260707T085309
poczatek wersji obiektu	2026-07-07T08:53:09
nazwa	strefa otwarta
oznaczenie	900SO
symbol	SO
obowiazuje od	2025-02-05
obowiazuje do	obecnie
status	w opracowaniu https://inspire.ec.europa.eu/codelist/ProcessStepGeneralValue/elaboration
charakter ustalenia	ogólnie wiążące https://inspire.ec.europa.eu/codelist/RegulationNatureValue/generallyBinding
profil podstawowy	teren rolnictwa z zakazem zabudowy teren lasu teren zieleni naturalnej teren wód teren komunikacji teren ogrodów działkowych teren infrastruktury technicznej
geometria	



plan	https://www.gov.pl/zagospodarowanieprzestrzenne/app/AktPlanowaniaPrzestrzennego/PL.ZIPPZP.11425/281803-POG/1POG
strefa planistyczna	PL.ZIPPZP.11425_281803-POG_1POG-901SO_20260618T101807
identifier	https://www.gov.pl/zagospodarowanieprzestrzenne/app/StrefaPlanistyczna/PL.ZIPPZP.11425/281803-POG/1POG-901SO/20260618T101807
przestrzen nazw	PL.ZIPPZP.11425/281803-POG
lokalny id	1POG-901SO
wersja id	20260618T101807
poczatek wersji obiektu	2026-06-18T10:18:07
nazwa	strefa otwarta
oznaczenie	901SO
symbol	SO
obowiazuje od	2025-02-04
obowiazuje do	obecnie
status	w opracowaniu https://inspire.ec.europa.eu/codelist/ProcessStepGeneralValue/elaboration
charakter ustalenia	ogólnie wiążące https://inspire.ec.europa.eu/codelist/RegulationNatureValue/generallyBinding
profil podstawowy	teren rolnictwa z zakazem zabudowy teren lasu teren zieleni naturalnej teren wód teren komunikacji teren ogrodów działkowych teren infrastruktury technicznej
geometria	

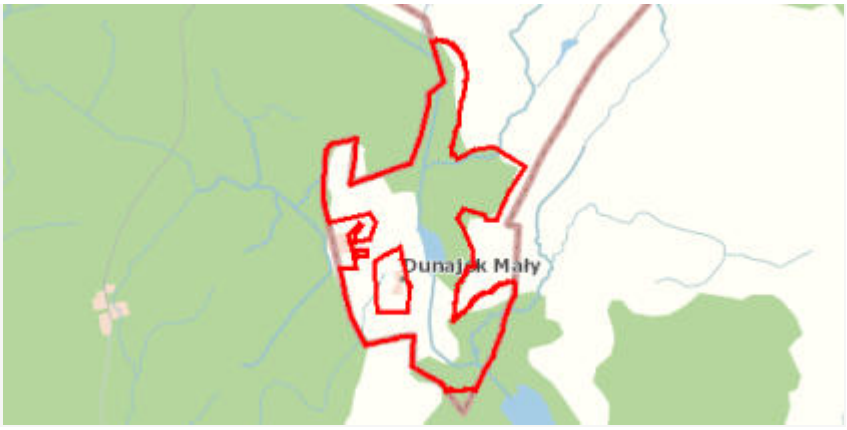

plan	https://www.gov.pl/zagospodarowanieprzestrzenne/app /AktPlanowaniaPrzestrzennego/PL.ZIPPZP.11425/281803-POG/1POG

strefa planistyczna	PL.ZIPPZP.11425_281803-POG_1POG-902SO_20260710T082159
identifier	https://www.gov.pl/zagospodarowanieprzestrzenne/app /StrefaPlanistyczna/PL.ZIPPZP.11425/281803-POG/1POG-902SO /20260710T082159
przestrzen nazw	PL.ZIPPZP.11425/281803-POG
lokalny id	1POG-902SO
wersja id	20260710T082159
poczatek wersji obiektu	2026-07-10T08:21:59
nazwa	strefa otwarta
oznaczenie	902SO
symbol	SO
obowiazuje od	2026-02-24
obowiazuje do	obecnie
status	w opracowaniu https://inspire.ec.europa.eu/codelist/ProcessStepGeneralValue /elaboration
charakter ustalenia	ogólnie wiążące https://inspire.ec.europa.eu/codelist/RegulationNatureValue /generallyBinding
profil podstawowy	teren rolnictwa z zakazem zabudowy teren lasu teren zieleni naturalnej teren wód teren komunikacji teren ogrodów działkowych teren infrastruktury technicznej
profil dodatkowy	teren elektrowni słonecznej teren elektrowni geotermalnej teren elektrowni wodnej teren biogazowni teren zieleni urządzonej
geometria	



plan	https://www.gov.pl/zagospodarowanieprzestrzenne/app/AktPlanowaniaPrzestrzennego/PL.ZIPPZP.11425/281803-POG/1POG
strefa planistyczna	PL.ZIPPZP.11425_281803-POG_1POG-903SO_20260707T114058
identifier	https://www.gov.pl/zagospodarowanieprzestrzenne/app/StrefaPlanistyczna/PL.ZIPPZP.11425/281803-POG/1POG-903SO/20260707T114058
przestrzen nazw	PL.ZIPPZP.11425/281803-POG
lokalny id	1POG-903SO
wersja id	20260707T114058
poczatek wersji obiektu	2026-07-07T11:40:58
nazwa	strefa otwarta
oznaczenie	903SO
symbol	SO
obowiazuje od	2026-02-24
obowiazuje do	obecnie
status	w opracowaniu https://inspire.ec.europa.eu/codelist/ProcessStepGeneralValue/elaboration
charakter ustalenia	ogólnie wiążące https://inspire.ec.europa.eu/codelist/RegulationNatureValue/generallyBinding
profil podstawowy	teren rolnictwa z zakazem zabudowy teren lasu teren zieleni naturalnej teren wód teren komunikacji teren ogrodów działkowych teren infrastruktury technicznej
profil dodatkowy	teren elektrowni słonecznej teren elektrowni geotermalnej teren elektrowni wodnej teren biogazowni teren zieleni urządzonej
geometria	



plan	https://www.gov.pl/zagospodarowanieprzestrzenne/app/AktPlanowaniaPrzestrzennego/PL.ZIPPZP.11425/281803-POG/1POG
strefa planistyczna	PL.ZIPPZP.11425_281803-POG_1POG-904SO_20260616T162050
identifier	https://www.gov.pl/zagospodarowanieprzestrzenne/app/StrefaPlanistyczna/PL.ZIPPZP.11425/281803-POG/1POG-904SO/20260616T162050
przestrzen nazw	PL.ZIPPZP.11425/281803-POG
lokalny id	1POG-904SO
wersja id	20260616T162050
poczatek wersji obiektu	2026-06-16T16:20:50
nazwa	strefa otwarta
oznaczenie	904SO
symbol	SO
obowiazuje od	2026-02-24
obowiazuje do	obecnie
status	w opracowaniu https://inspire.ec.europa.eu/codelist/ProcessStepGeneralValue/elaboration
charakter ustalenia	ogólnie wiążące https://inspire.ec.europa.eu/codelist/RegulationNatureValue/generallyBinding
profil podstawowy	teren rolnictwa z zakazem zabudowy teren lasu teren zieleni naturalnej teren wód teren komunikacji teren ogrodów działkowych teren infrastruktury technicznej
profil dodatkowy	teren elektrowni słonecznej teren elektrowni geotermalnej teren elektrowni wodnej teren biogazowni teren zieleni urządzonej
geometria	



plan	https://www.gov.pl/zagospodarowanieprzestrzenne/app/AktPlanowaniaPrzestrzennego/PL.ZIPPZP.11425/281803-POG/1POG
strefa planistyczna	PL.ZIPPZP.11425_281803-POG_1POG-905SO_20260616T162050
identifier	https://www.gov.pl/zagospodarowanieprzestrzenne/app/StrefaPlanistyczna/PL.ZIPPZP.11425/281803-POG/1POG-905SO/20260616T162050
przestrzen nazw	PL.ZIPPZP.11425/281803-POG
lokalny id	1POG-905SO
wersja id	20260616T162050
poczatek wersji obiektu	2026-06-16T16:20:50
nazwa	strefa otwarta
oznaczenie	905SO
symbol	SO
obowiazuje od	2026-02-24
obowiazuje do	obecnie
status	w opracowaniu https://inspire.ec.europa.eu/codelist/ProcessStepGeneralValue/elaboration
charakter ustalenia	ogólnie wiążące https://inspire.ec.europa.eu/codelist/RegulationNatureValue/generallyBinding
profil podstawowy	teren rolnictwa z zakazem zabudowy teren lasu teren zieleni naturalnej teren wód teren komunikacji teren ogrodów działkowych teren infrastruktury technicznej
profil dodatkowy	teren elektrowni słonecznej teren elektrowni geotermalnej teren elektrowni wodnej teren biogazowni teren zieleni urządzonej
geometria	



plan	https://www.gov.pl/zagospodarowanieprzestrzenne/app/AktPlanowaniaPrzestrzennego/PL.ZIPPZP.11425/281803-POG/1POG
strefa planistyczna	PL.ZIPPZP.11425_281803-POG_1POG-906SO_20260710T070854
identifier	https://www.gov.pl/zagospodarowanieprzestrzenne/app/StrefaPlanistyczna/PL.ZIPPZP.11425/281803-POG/1POG-906SO/20260710T070854
przestrzen nazw	PL.ZIPPZP.11425/281803-POG
lokalny id	1POG-906SO
wersja id	20260710T070854
poczatek wersji obiektu	2026-07-10T07:08:54
nazwa	strefa otwarta
oznaczenie	906SO
symbol	SO
obowiazuje od	2025-02-04
obowiazuje do	obecnie
status	w opracowaniu https://inspire.ec.europa.eu/codelist/ProcessStepGeneralValue/elaboration
charakter ustalenia	ogólnie wiążące https://inspire.ec.europa.eu/codelist/RegulationNatureValue/generallyBinding
profil podstawowy	teren rolnictwa z zakazem zabudowy teren lasu teren zieleni naturalnej teren wód teren komunikacji teren ogrodów działkowych teren infrastruktury technicznej
profil dodatkowy	teren elektrowni słonecznej teren elektrowni geotermalnej teren elektrowni wodnej teren biogazowni teren zieleni urządzonej
geometria	



plan	https://www.gov.pl/zagospodarowanieprzestrzenne/app/AktPlanowaniaPrzestrzennego/PL.ZIPPZP.11425/281803-POG/1POG

strefa planistyczna	PL.ZIPPZP.11425_281803-POG_1POG-907SO_20260710T082235
identifier	https://www.gov.pl/zagospodarowanieprzestrzenne/app/StrefaPlanistyczna/PL.ZIPPZP.11425/281803-POG/1POG-907SO/20260710T082235
przestrzen nazw	PL.ZIPPZP.11425/281803-POG
lokalny id	1POG-907SO
wersja id	20260710T082235
poczatek wersji obiektu	2026-07-10T08:22:35
nazwa	strefa otwarta
oznaczenie	907SO
symbol	SO
obowiazuje od	2026-02-24
obowiazuje do	obecnie
status	w opracowaniu https://inspire.ec.europa.eu/codelist/ProcessStepGeneralValue/elaboration
charakter ustalenia	ogólnie wiążące https://inspire.ec.europa.eu/codelist/RegulationNatureValue/generallyBinding
profil podstawowy	teren rolnictwa z zakazem zabudowy teren lasu teren zieleni naturalnej teren wód teren komunikacji teren ogrodów działkowych teren infrastruktury technicznej
profil dodatkowy	teren elektrowni słonecznej teren elektrowni geotermalnej teren elektrowni wodnej teren biogazowni teren zieleni urządzonej
geometria	



plan	https://www.gov.pl/zagospodarowanieprzestrzenne/app /AktPlanowaniaPrzestrzennego/PL.ZIPPZP.11425/281803-POG/1POG

strefa planistyczna	PL.ZIPPZP.11425_281803-POG_1POG-908SO_20260707T112028
identifier	https://www.gov.pl/zagospodarowanieprzestrzenne/app /StrefaPlanistyczna/PL.ZIPPZP.11425/281803-POG/1POG-908SO /20260707T112028
przestrzen nazw	PL.ZIPPZP.11425/281803-POG
lokalny id	1POG-908SO
wersja id	20260707T112028
poczatek wersji obiektu	2026-07-07T11:20:28
nazwa	strefa otwarta
oznaczenie	908SO
symbol	SO
obowiazuje od	2026-02-24
obowiazuje do	obecnie
status	w opracowaniu https://inspire.ec.europa.eu/codelist/ProcessStepGeneralValue /elaboration
charakter ustalenia	ogólnie wiążące https://inspire.ec.europa.eu/codelist/RegulationNatureValue /generallyBinding
profil podstawowy	teren rolnictwa z zakazem zabudowy teren lasu teren zieleni naturalnej teren wód teren komunikacji teren ogrodów działkowych teren infrastruktury technicznej
profil dodatkowy	teren elektrowni słonecznej teren elektrowni geotermalnej teren elektrowni wodnej teren biogazowni teren zieleni urządzonej
geometria	



plan	https://www.gov.pl/zagospodarowanieprzestrzenne/app/AktPlanowaniaPrzestrzennego/PL.ZIPPZP.11425/281803-POG/1POG
strefa planistyczna	PL.ZIPPZP.11425_281803-POG_1POG-909SO_20260707T114000
identifier	https://www.gov.pl/zagospodarowanieprzestrzenne/app/StrefaPlanistyczna/PL.ZIPPZP.11425/281803-POG/1POG-909SO/20260707T114000
przestrzen nazw	PL.ZIPPZP.11425/281803-POG
lokalny id	1POG-909SO
wersja id	20260707T114000
poczatek wersji obiektu	2026-07-07T11:40
nazwa	strefa otwarta
oznaczenie	909SO
symbol	SO
obowiazuje od	2026-02-24
obowiazuje do	obecnie
status	w opracowaniu https://inspire.ec.europa.eu/codelist/ProcessStepGeneralValue/elaboration
charakter ustalenia	ogólnie wiążące https://inspire.ec.europa.eu/codelist/RegulationNatureValue/generallyBinding
profil podstawowy	teren rolnictwa z zakazem zabudowy teren lasu teren zieleni naturalnej teren wód teren komunikacji teren ogrodów działkowych teren infrastruktury technicznej
geometria	



plan	https://www.gov.pl/zagospodarowanieprzestrzenne/app/AktPlanowaniaPrzestrzennego/PL.ZIPPZP.11425/281803-POG/1POG
strefa planistyczna	PL.ZIPPZP.11425_281803-POG_1POG-910SO_20260707T114335
identifier	https://www.gov.pl/zagospodarowanieprzestrzenne/app/StrefaPlanistyczna/PL.ZIPPZP.11425/281803-POG/1POG-910SO/20260707T114335
przestrzen nazw	PL.ZIPPZP.11425/281803-POG
lokalny id	1POG-910SO
wersja id	20260707T114335
poczatek wersji obiektu	2026-07-07T11:43:35
nazwa	strefa otwarta
oznaczenie	910SO
symbol	SO
obowiazuje od	2025-02-04
obowiazuje do	obecnie
status	w opracowaniu https://inspire.ec.europa.eu/codelist/ProcessStepGeneralValue/elaboration
charakter ustalenia	ogólnie wiążące https://inspire.ec.europa.eu/codelist/RegulationNatureValue/generallyBinding
profil podstawowy	teren rolnictwa z zakazem zabudowy teren lasu teren zieleni naturalnej teren wód teren komunikacji teren ogrodów działkowych teren infrastruktury technicznej
profil dodatkowy	teren elektrowni słonecznej teren elektrowni geotermalnej teren elektrowni wodnej teren biogazowni teren zieleni urządzonej
geometria	



plan	https://www.gov.pl/zagospodarowanieprzestrzenne/app/AktPlanowaniaPrzestrzennego/PL.ZIPPZP.11425/281803-POG/1POG
strefa planistyczna	PL.ZIPPZP.11425_281803-POG_1POG-911SO_20260710T070523
identifier	https://www.gov.pl/zagospodarowanieprzestrzenne/app/StrefaPlanistyczna/PL.ZIPPZP.11425/281803-POG/1POG-911SO/20260710T070523
przestrzen nazw	PL.ZIPPZP.11425/281803-POG
lokalny id	1POG-911SO
wersja id	20260710T070523
poczatek wersji obiektu	2026-07-10T07:05:23
nazwa	strefa otwarta
oznaczenie	911SO
symbol	SO
obowiazuje od	2025-02-04
obowiazuje do	obecnie
status	w opracowaniu https://inspire.ec.europa.eu/codelist/ProcessStepGeneralValue/elaboration
charakter ustalenia	ogólnie wiążące https://inspire.ec.europa.eu/codelist/RegulationNatureValue/generallyBinding
profil podstawowy	teren rolnictwa z zakazem zabudowy teren lasu teren zieleni naturalnej teren wód teren komunikacji teren ogrodów działkowych teren infrastruktury technicznej
profil dodatkowy	teren elektrowni słonecznej teren elektrowni geotermalnej teren elektrowni wodnej teren biogazowni teren zieleni urządzonej
geometria	



plan	https://www.gov.pl/zagospodarowanieprzestrzenne/app/AktPlanowaniaPrzestrzennego/PL.ZIPPZP.11425/281803-POG/1POG

strefa planistyczna	PL.ZIPPZP.11425_281803-POG_1POG-912SO_20260622T102042
identifier	https://www.gov.pl/zagospodarowanieprzestrzenne/app/StrefaPlanistyczna/PL.ZIPPZP.11425/281803-POG/1POG-912SO/20260622T102042
przestrzen nazw	PL.ZIPPZP.11425/281803-POG
lokalny id	1POG-912SO
wersja id	20260622T102042
poczatek wersji obiektu	2026-06-22T10:20:42
nazwa	strefa otwarta
oznaczenie	912SO
symbol	SO
obowiazuje od	2025-02-04
obowiazuje do	obecnie
status	w opracowaniu https://inspire.ec.europa.eu/codelist/ProcessStepGeneralValue/elaboration
charakter ustalenia	ogólnie wiążące https://inspire.ec.europa.eu/codelist/RegulationNatureValue/generallyBinding
profil podstawowy	teren rolnictwa z zakazem zabudowy teren lasu teren zieleni naturalnej teren wód teren komunikacji teren ogrodów działkowych teren infrastruktury technicznej
profil dodatkowy	teren elektrowni słonecznej teren elektrowni geotermalnej teren elektrowni wodnej teren biogazowni teren zieleni urządzonej
geometria	



plan	https://www.gov.pl/zagospodarowanieprzestrzenne/app /AktPlanowaniaPrzestrzennego/PL.ZIPPZP.11425/281803-POG/1POG

strefa planistyczna	PL.ZIPPZP.11425_281803-POG_1POG-913SO_20260904T131456
identifier	https://www.gov.pl/zagospodarowanieprzestrzenne/app /StrefaPlanistyczna/PL.ZIPPZP.11425/281803-POG/1POG-913SO /20260904T131456
przestrzen nazw	PL.ZIPPZP.11425/281803-POG
lokalny id	1POG-913SO
wersja id	20260904T131456
poczatek wersji obiektu	2026-09-04T13:14:56
nazwa	strefa otwarta
oznaczenie	913SO
symbol	SO
obowiazuje od	2025-02-04
obowiazuje do	obecnie
status	w opracowaniu https://inspire.ec.europa.eu/codelist/ProcessStepGeneralValue /elaboration
charakter ustalenia	ogólnie wiążące https://inspire.ec.europa.eu/codelist/RegulationNatureValue /generallyBinding
profil podstawowy	teren rolnictwa z zakazem zabudowy teren lasu teren zieleni naturalnej teren wód teren komunikacji teren ogrodów działkowych teren infrastruktury technicznej
geometria	



plan	https://www.gov.pl/zagospodarowanieprzestrzenne/app /AktPlanowaniaPrzestrzennego/PL.ZIPPZP.11425/281803-POG/1POG

strefa planistyczna	PL.ZIPPZP.11425_281803-POG_1POG-914SO_20260710T063837
identifier	https://www.gov.pl/zagospodarowanieprzestrzenne/app /StrefaPlanistyczna/PL.ZIPPZP.11425/281803-POG/1POG-914SO /20260710T063837
przestrzen nazw	PL.ZIPPZP.11425/281803-POG
lokalny id	1POG-914SO
wersja id	20260710T063837
poczatek wersji obiektu	2026-07-10T06:38:37
nazwa	strefa otwarta
oznaczenie	914SO
symbol	SO
obowiazuje od	2025-02-04
obowiazuje do	obecnie
status	w opracowaniu https://inspire.ec.europa.eu/codelist/ProcessStepGeneralValue /elaboration
charakter ustalenia	ogólnie wiążące https://inspire.ec.europa.eu/codelist/RegulationNatureValue /generallyBinding
profil podstawowy	teren rolnictwa z zakazem zabudowy teren lasu teren zieleni naturalnej teren wód teren komunikacji teren ogrodów działkowych teren infrastruktury technicznej
geometria	



plan	https://www.gov.pl/zagospodarowanieprzestrzenne/app /AktPlanowaniaPrzestrzennego/PL.ZIPPZP.11425/281803-POG/1POG

strefa planistyczna	PL.ZIPPZP.11425_281803-POG_1POG-915SO_20260710T070853
identifier	https://www.gov.pl/zagospodarowanieprzestrzenne/app /StrefaPlanistyczna/PL.ZIPPZP.11425/281803-POG/1POG-915SO /20260710T070853
przestrzen nazw	PL.ZIPPZP.11425/281803-POG
lokalny id	1POG-915SO
wersja id	20260710T070853
poczatek wersji obiektu	2026-07-10T07:08:53
nazwa	strefa otwarta
oznaczenie	915SO
symbol	SO
obowiazuje od	2025-02-04
obowiazuje do	obecnie
status	w opracowaniu https://inspire.ec.europa.eu/codelist/ProcessStepGeneralValue /elaboration
charakter ustalenia	ogólnie wiążące https://inspire.ec.europa.eu/codelist/RegulationNatureValue /generallyBinding
profil podstawowy	teren rolnictwa z zakazem zabudowy teren lasu teren zieleni naturalnej teren wód teren komunikacji teren ogrodów działkowych teren infrastruktury technicznej
geometria	



plan	https://www.gov.pl/zagospodarowanieprzestrzenne/app /AktPlanowaniaPrzestrzennego/PL.ZIPPZP.11425/281803-POG/1POG

strefa planistyczna	PL.ZIPPZP.11425_281803-POG_1POG-916SO_20260710T071601
identifier	https://www.gov.pl/zagospodarowanieprzestrzenne/app /StrefaPlanistyczna/PL.ZIPPZP.11425/281803-POG/1POG-916SO /20260710T071601
przestrzen nazw	PL.ZIPPZP.11425/281803-POG
lokalny id	1POG-916SO
wersja id	20260710T071601
poczatek wersji obiektu	2026-07-10T07:16:01
nazwa	strefa otwarta
oznaczenie	916SO
symbol	SO
obowiazuje od	2025-02-04
obowiazuje do	obecnie
status	w opracowaniu https://inspire.ec.europa.eu/codelist/ProcessStepGeneralValue /elaboration
charakter ustalenia	ogólnie wiążące https://inspire.ec.europa.eu/codelist/RegulationNatureValue /generallyBinding
profil podstawowy	teren rolnictwa z zakazem zabudowy teren lasu teren zieleni naturalnej teren wód teren komunikacji teren ogrodów działkowych teren infrastruktury technicznej
geometria	

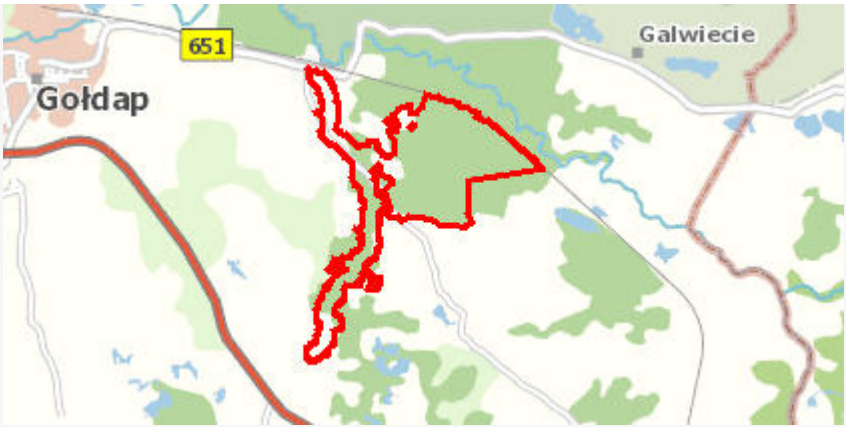

plan	https://www.gov.pl/zagospodarowanieprzestrzenne/app /AktPlanowaniaPrzestrzennego/PL.ZIPPZP.11425/281803-POG/1POG

strefa planistyczna	PL.ZIPPZP.11425_281803-POG_1POG-917SO_20260817T090313
identifier	https://www.gov.pl/zagospodarowanieprzestrzenne/app /StrefaPlanistyczna/PL.ZIPPZP.11425/281803-POG/1POG-917SO /20260817T090313
przestrzen nazw	PL.ZIPPZP.11425/281803-POG
lokalny id	1POG-917SO
wersja id	20260817T090313
poczatek wersji obiektu	2026-08-17T09:03:13
nazwa	strefa otwarta
oznaczenie	917SO
symbol	SO
obowiazuje od	2026-02-24
obowiazuje do	obecnie
status	w opracowaniu https://inspire.ec.europa.eu/codelist/ProcessStepGeneralValue /elaboration
charakter ustalenia	ogólnie wiążące https://inspire.ec.europa.eu/codelist/RegulationNatureValue /generallyBinding
profil podstawowy	teren rolnictwa z zakazem zabudowy teren lasu teren zieleni naturalnej teren wód teren komunikacji teren ogrodów działkowych teren infrastruktury technicznej
profil dodatkowy	teren elektrowni słonecznej teren elektrowni geotermalnej teren elektrowni wodnej teren biogazowni teren zieleni urządzonej
geometria	



plan	https://www.gov.pl/zagospodarowanieprzestrzenne/app/AktPlanowaniaPrzestrzennego/PL.ZIPPZP.11425/281803-POG/1POG

strefa planistyczna	PL.ZIPPZP.11425_281803-POG_1POG-918SO_20260901T111804
identifier	https://www.gov.pl/zagospodarowanieprzestrzenne/app/StrefaPlanistyczna/PL.ZIPPZP.11425/281803-POG/1POG-918SO/20260901T111804
przestrzen nazw	PL.ZIPPZP.11425/281803-POG
lokalny id	1POG-918SO
wersja id	20260901T111804
poczatek wersji obiektu	2026-09-01T11:18:04
nazwa	strefa otwarta
oznaczenie	918SO
symbol	SO
obowiazuje od	2026-02-24
obowiazuje do	obecnie
status	w opracowaniu https://inspire.ec.europa.eu/codelist/ProcessStepGeneralValue/elaboration
charakter ustalenia	ogólnie wiążące https://inspire.ec.europa.eu/codelist/RegulationNatureValue/generallyBinding
profil podstawowy	teren rolnictwa z zakazem zabudowy teren lasu teren zieleni naturalnej teren wód teren komunikacji teren ogrodów działkowych teren infrastruktury technicznej
profil dodatkowy	teren elektrowni słonecznej teren elektrowni geotermalnej teren elektrowni wodnej teren biogazowni teren zieleni urządzonej
geometria	

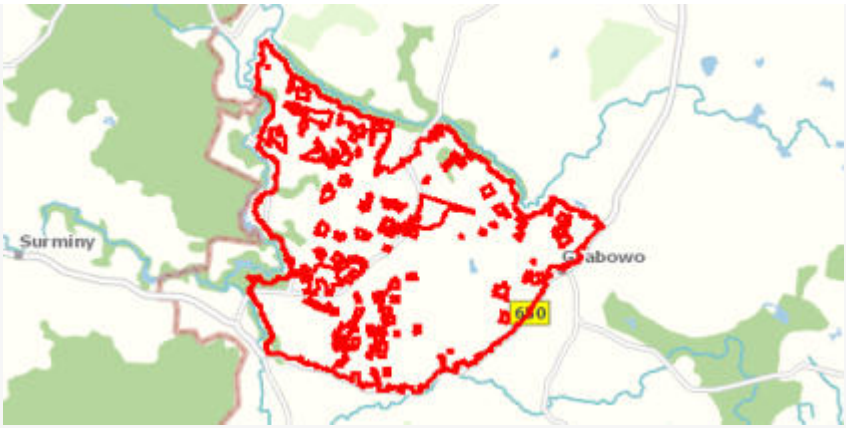

plan	https://www.gov.pl/zagospodarowanieprzestrzenne/app /AktPlanowaniaPrzestrzennego/PL.ZIPPZP.11425/281803-POG/1POG

strefa planistyczna	PL.ZIPPZP.11425_281803-POG_1POG-919SO_20260904T061328
identifier	https://www.gov.pl/zagospodarowanieprzestrzenne/app /StrefaPlanistyczna/PL.ZIPPZP.11425/281803-POG/1POG-919SO /20260904T061328
przestrzen nazw	PL.ZIPPZP.11425/281803-POG
lokalny id	1POG-919SO
wersja id	20260904T061328
poczatek wersji obiektu	2026-09-04T06:13:28
nazwa	strefa otwarta
oznaczenie	919SO
symbol	SO
obowiazuje od	2025-02-04
obowiazuje do	obecnie
status	w opracowaniu https://inspire.ec.europa.eu/codelist/ProcessStepGeneralValue /elaboration
charakter ustalenia	ogólnie wiążące https://inspire.ec.europa.eu/codelist/RegulationNatureValue /generallyBinding
profil podstawowy	teren rolnictwa z zakazem zabudowy teren lasu teren zieleni naturalnej teren wód teren komunikacji teren ogrodów działkowych teren infrastruktury technicznej
profil dodatkowy	teren elektrowni słonecznej teren elektrowni geotermalnej teren elektrowni wodnej teren biogazowni teren zieleni urządzonej
geometria	



plan	https://www.gov.pl/zagospodarowanieprzestrzenne/app /AktPlanowaniaPrzestrzennego/PL.ZIPPZP.11425/281803-POG/1POG

strefa planistyczna	PL.ZIPPZP.11425_281803-POG_1POG-920SO_20260904T084436
identifier	https://www.gov.pl/zagospodarowanieprzestrzenne/app /StrefaPlanistyczna/PL.ZIPPZP.11425/281803-POG/1POG-920SO /20260904T084436
przestrzen nazw	PL.ZIPPZP.11425/281803-POG
lokalny id	1POG-920SO
wersja id	20260904T084436
poczatek wersji obiektu	2026-09-04T08:44:36
nazwa	strefa otwarta
oznaczenie	920SO
symbol	SO
obowiazuje od	2026-02-24
obowiazuje do	obecnie
status	w opracowaniu https://inspire.ec.europa.eu/codelist/ProcessStepGeneralValue /elaboration
charakter ustalenia	ogólnie wiążące https://inspire.ec.europa.eu/codelist/RegulationNatureValue /generallyBinding
profil podstawowy	teren rolnictwa z zakazem zabudowy teren lasu teren zieleni naturalnej teren wód teren komunikacji teren ogrodów działkowych teren infrastruktury technicznej
profil dodatkowy	teren elektrowni słonecznej teren elektrowni geotermalnej teren elektrowni wodnej teren biogazowni teren zieleni urządzonej
geometria	



plan	https://www.gov.pl/zagospodarowanieprzestrzenne/app/AktPlanowaniaPrzestrzennego/PL.ZIPPZP.11425/281803-POG/1POG
strefa planistyczna	PL.ZIPPZP.11425_281803-POG_1POG-921SO_20260615T122703
identifier	https://www.gov.pl/zagospodarowanieprzestrzenne/app/StrefaPlanistyczna/PL.ZIPPZP.11425/281803-POG/1POG-921SO/20260615T122703
przestrzen nazw	PL.ZIPPZP.11425/281803-POG
lokalny id	1POG-921SO
wersja id	20260615T122703
poczatek wersji obiektu	2026-06-15T12:27:03
nazwa	strefa otwarta
oznaczenie	921SO
symbol	SO
obowiazuje od	2026-02-24
obowiazuje do	obecnie
status	w opracowaniu https://inspire.ec.europa.eu/codelist/ProcessStepGeneralValue/elaboration
charakter ustalenia	ogólnie wiążące https://inspire.ec.europa.eu/codelist/RegulationNatureValue/generallyBinding
profil podstawowy	teren rolnictwa z zakazem zabudowy teren lasu teren zieleni naturalnej teren wód teren komunikacji teren ogrodów działkowych teren infrastruktury technicznej
profil dodatkowy	teren elektrowni słonecznej teren elektrowni geotermalnej teren elektrowni wodnej teren biogazowni teren zieleni urządzonej
geometria	



plan	https://www.gov.pl/zagospodarowanieprzestrzenne/app/AktPlanowaniaPrzestrzennego/PL.ZIPPZP.11425/281803-POG/1POG

strefa planistyczna	PL.ZIPPZP.11425_281803-POG_1POG-922SO_20260904T084436
identifier	https://www.gov.pl/zagospodarowanieprzestrzenne/app/StrefaPlanistyczna/PL.ZIPPZP.11425/281803-POG/1POG-922SO/20260904T084436
przestrzen nazw	PL.ZIPPZP.11425/281803-POG
lokalny id	1POG-922SO
wersja id	20260904T084436
poczatek wersji obiektu	2026-09-04T08:44:36
nazwa	strefa otwarta
oznaczenie	922SO
symbol	SO
obowiazuje od	2025-02-04
obowiazuje do	obecnie
status	w opracowaniu https://inspire.ec.europa.eu/codelist/ProcessStepGeneralValue/elaboration
charakter ustalenia	ogólnie wiążące https://inspire.ec.europa.eu/codelist/RegulationNatureValue/generallyBinding
profil podstawowy	teren rolnictwa z zakazem zabudowy teren lasu teren zieleni naturalnej teren wód teren komunikacji teren ogrodów działkowych teren infrastruktury technicznej
geometria	



plan	https://www.gov.pl/zagospodarowanieprzestrzenne/app/AktPlanowaniaPrzestrzennego/PL.ZIPPZP.11425/281803-POG/1POG
strefa planistyczna	PL.ZIPPZP.11425_281803-POG_1POG-923SO_20260902T122453
identifier	https://www.gov.pl/zagospodarowanieprzestrzenne/app/StrefaPlanistyczna/PL.ZIPPZP.11425/281803-POG/1POG-923SO/20260902T122453
przestrzen nazw	PL.ZIPPZP.11425/281803-POG
lokalny id	1POG-923SO
wersja id	20260902T122453
poczatek wersji obiektu	2026-09-02T12:24:53
nazwa	strefa otwarta
oznaczenie	923SO
symbol	SO
obowiazuje od	2025-02-04
obowiazuje do	obecnie
status	w opracowaniu https://inspire.ec.europa.eu/codelist/ProcessStepGeneralValue/elaboration
charakter ustalenia	ogólnie wiążące https://inspire.ec.europa.eu/codelist/RegulationNatureValue/generallyBinding
profil podstawowy	teren rolnictwa z zakazem zabudowy teren lasu teren zieleni naturalnej teren wód teren komunikacji teren ogrodów działkowych teren infrastruktury technicznej
geometria	



plan	https://www.gov.pl/zagospodarowanieprzestrzenne/app/AktPlanowaniaPrzestrzennego/PL.ZIPPZP.11425/281803-POG/1POG
strefa planistyczna	PL.ZIPPZP.11425_281803-POG_1POG-924SO_20260902T123620
identifier	https://www.gov.pl/zagospodarowanieprzestrzenne/app/StrefaPlanistyczna/PL.ZIPPZP.11425/281803-POG/1POG-924SO/20260902T123620
przestrzen nazw	PL.ZIPPZP.11425/281803-POG
lokalny id	1POG-924SO
wersja id	20260902T123620
poczatek wersji obiektu	2026-09-02T12:36:20
nazwa	strefa otwarta
oznaczenie	924SO
symbol	SO
obowiazuje od	2025-02-04
obowiazuje do	obecnie
status	w opracowaniu https://inspire.ec.europa.eu/codelist/ProcessStepGeneralValue/elaboration
charakter ustalenia	ogólnie wiążące https://inspire.ec.europa.eu/codelist/RegulationNatureValue/generallyBinding
profil podstawowy	teren rolnictwa z zakazem zabudowy teren lasu teren zieleni naturalnej teren wód teren komunikacji teren ogrodów działkowych teren infrastruktury technicznej
geometria	



plan	https://www.gov.pl/zagospodarowanieprzestrzenne/app/AktPlanowaniaPrzestrzennego/PL.ZIPPZP.11425/281803-POG/1POG
strefa planistyczna	PL.ZIPPZP.11425_281803-POG_1POG-925SO_20260904T100831
identifier	https://www.gov.pl/zagospodarowanieprzestrzenne/app/StrefaPlanistyczna/PL.ZIPPZP.11425/281803-POG/1POG-925SO/20260904T100831
przestrzen nazw	PL.ZIPPZP.11425/281803-POG
lokalny id	1POG-925SO
wersja id	20260904T100831
poczatek wersji obiektu	2026-09-04T10:08:31
nazwa	strefa otwarta
oznaczenie	925SO
symbol	SO
obowiazuje od	2026-02-24
obowiazuje do	obecnie
status	w opracowaniu https://inspire.ec.europa.eu/codelist/ProcessStepGeneralValue/elaboration
charakter ustalenia	ogólnie wiążące https://inspire.ec.europa.eu/codelist/RegulationNatureValue/generallyBinding
profil podstawowy	teren rolnictwa z zakazem zabudowy teren lasu teren zieleni naturalnej teren wód teren komunikacji teren ogrodów działkowych teren infrastruktury technicznej
profil dodatkowy	teren elektrowni słonecznej teren elektrowni geotermalnej teren elektrowni wodnej teren biogazowni teren zieleni urządzonej
geometria	



plan	https://www.gov.pl/zagospodarowanieprzestrzenne/app/AktPlanowaniaPrzestrzennego/PL.ZIPPZP.11425/281803-POG/1POG

strefa planistyczna	PL.ZIPPZP.11425_281803-POG_1POG-926SO_20260710T082111
identifier	https://www.gov.pl/zagospodarowanieprzestrzenne/app/StrefaPlanistyczna/PL.ZIPPZP.11425/281803-POG/1POG-926SO/20260710T082111
przestrzen nazw	PL.ZIPPZP.11425/281803-POG
lokalny id	1POG-926SO
wersja id	20260710T082111
poczatek wersji obiektu	2026-07-10T08:21:11
nazwa	strefa otwarta
oznaczenie	926SO
symbol	SO
obowiazuje od	2026-02-24
obowiazuje do	obecnie
status	w opracowaniu https://inspire.ec.europa.eu/codelist/ProcessStepGeneralValue/elaboration
charakter ustalenia	ogólnie wiążące https://inspire.ec.europa.eu/codelist/RegulationNatureValue/generallyBinding
profil podstawowy	teren rolnictwa z zakazem zabudowy teren lasu teren zieleni naturalnej teren wód teren komunikacji teren ogrodów działkowych teren infrastruktury technicznej
profil dodatkowy	teren elektrowni słonecznej teren elektrowni geotermalnej teren elektrowni wodnej teren biogazowni teren zieleni urządzonej
geometria	



plan	https://www.gov.pl/zagospodarowanieprzestrzenne/app/AktPlanowaniaPrzestrzennego/PL.ZIPPZP.11425/281803-POG/1POG
strefa planistyczna	PL.ZIPPZP.11425_281803-POG_1POG-927SO_20260903T070118
identifier	https://www.gov.pl/zagospodarowanieprzestrzenne/app/StrefaPlanistyczna/PL.ZIPPZP.11425/281803-POG/1POG-927SO/20260903T070118
przestrzen nazw	PL.ZIPPZP.11425/281803-POG
lokalny id	1POG-927SO
wersja id	20260903T070118
poczatek wersji obiektu	2026-09-03T07:01:18
nazwa	strefa otwarta
oznaczenie	927SO
symbol	SO
obowiazuje od	2025-02-04
obowiazuje do	obecnie
status	w opracowaniu https://inspire.ec.europa.eu/codelist/ProcessStepGeneralValue/elaboration
charakter ustalenia	ogólnie wiążące https://inspire.ec.europa.eu/codelist/RegulationNatureValue/generallyBinding
profil podstawowy	teren rolnictwa z zakazem zabudowy teren lasu teren zieleni naturalnej teren wód teren komunikacji teren ogrodów działkowych teren infrastruktury technicznej
profil dodatkowy	teren zieleni urządzonej
geometria	



plan	https://www.gov.pl/zagospodarowanieprzestrzenne/app/AktPlanowaniaPrzestrzennego/PL.ZIPPZP.11425/281803-POG/1POG

strefa planistyczna	PL.ZIPPZP.11425_281803-POG_1POG-928SO_20260903T070222
identifier	https://www.gov.pl/zagospodarowanieprzestrzenne/app/StrefaPlanistyczna/PL.ZIPPZP.11425/281803-POG/1POG-928SO/20260903T070222
przestrzen nazw	PL.ZIPPZP.11425/281803-POG
lokalny id	1POG-928SO
wersja id	20260903T070222
poczatek wersji obiektu	2026-09-03T07:02:22
nazwa	strefa otwarta
oznaczenie	928SO
symbol	SO
obowiazuje od	2025-02-04
obowiazuje do	obecnie
status	w opracowaniu https://inspire.ec.europa.eu/codelist/ProcessStepGeneralValue/elaboration
charakter ustalenia	ogólnie wiążące https://inspire.ec.europa.eu/codelist/RegulationNatureValue/generallyBinding
profil podstawowy	teren rolnictwa z zakazem zabudowy teren lasu teren zieleni naturalnej teren wód teren komunikacji teren ogrodów działkowych teren infrastruktury technicznej
profil dodatkowy	teren elektrowni słonecznej teren elektrowni geotermalnej teren elektrowni wodnej teren biogazowni teren zieleni urządzonej
geometria	



plan	https://www.gov.pl/zagospodarowanieprzestrzenne/app /AktPlanowaniaPrzestrzennego/PL.ZIPPZP.11425/281803-POG/1POG

strefa planistyczna	PL.ZIPPZP.11425_281803-POG_1POG-929SO_20260929T063424
identifier	https://www.gov.pl/zagospodarowanieprzestrzenne/app /StrefaPlanistyczna/PL.ZIPPZP.11425/281803-POG/1POG-929SO /20260929T063424
przestrzen nazw	PL.ZIPPZP.11425/281803-POG
lokalny id	1POG-929SO
wersja id	20260929T063424
poczatek wersji obiektu	2026-09-29T06:34:24
nazwa	strefa otwarta
oznaczenie	929SO
symbol	SO
obowiazuje od	2026-02-24
obowiazuje do	obecnie
status	w opracowaniu https://inspire.ec.europa.eu/codelist/ProcessStepGeneralValue /elaboration
charakter ustalenia	ogólnie wiążące https://inspire.ec.europa.eu/codelist/RegulationNatureValue /generallyBinding
profil podstawowy	teren rolnictwa z zakazem zabudowy teren lasu teren zieleni naturalnej teren wód teren komunikacji teren ogrodów działkowych teren infrastruktury technicznej
profil dodatkowy	teren elektrowni słonecznej teren elektrowni geotermalnej teren elektrowni wodnej teren biogazowni teren zieleni urządzonej
geometria	



plan	https://www.gov.pl/zagospodarowanieprzestrzenne/app /AktPlanowaniaPrzestrzennego/PL.ZIPPZP.11425/281803-POG/1POG
strefa planistyczna	PL.ZIPPZP.11425_281803-POG_1POG-930SO_20260924T070541
identifier	https://www.gov.pl/zagospodarowanieprzestrzenne/app /StrefaPlanistyczna/PL.ZIPPZP.11425/281803-POG/1POG-930SO /20260924T070541
przestrzen nazw	PL.ZIPPZP.11425/281803-POG
lokalny id	1POG-930SO
wersja id	20260924T070541
poczatek wersji obiektu	2026-09-24T07:05:41
nazwa	strefa otwarta
oznaczenie	930SO
symbol	SO
obowiazuje od	2026-03-04
obowiazuje do	obecnie
status	w opracowaniu https://inspire.ec.europa.eu/codelist/ProcessStepGeneralValue /elaboration
charakter ustalenia	ogólnie wiążące https://inspire.ec.europa.eu/codelist/RegulationNatureValue /generallyBinding
profil podstawowy	teren rolnictwa z zakazem zabudowy teren lasu teren zieleni naturalnej teren wód teren komunikacji teren ogrodów działkowych teren infrastruktury technicznej
profil dodatkowy	teren elektrowni słonecznej teren elektrowni geotermalnej teren elektrowni wodnej teren biogazowni teren zieleni urządzonej
geometria	

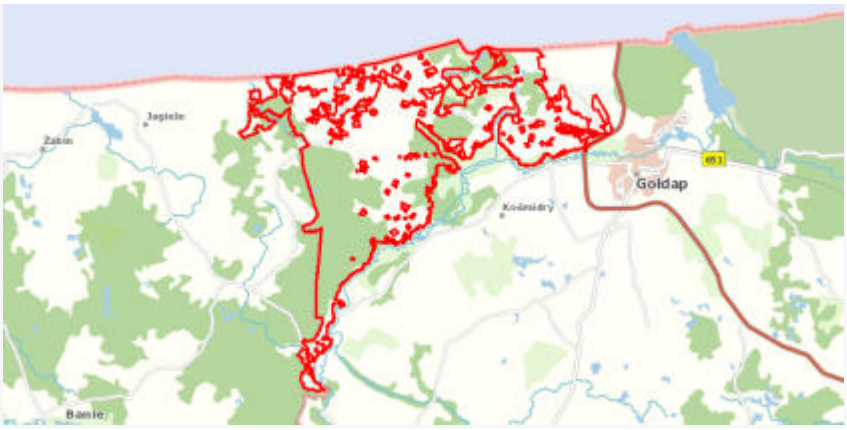

plan	https://www.gov.pl/zagospodarowanieprzestrzenne/app /AktPlanowaniaPrzestrzennego/PL.ZIPPZP.11425/281803-POG/1POG
strefa planistyczna	PL.ZIPPZP.11425_281803-POG_1POG-931SO_20260907T083722
identifier	https://www.gov.pl/zagospodarowanieprzestrzenne/app /StrefaPlanistyczna/PL.ZIPPZP.11425/281803-POG/1POG-931SO /20260907T083722
przestrzen nazw	PL.ZIPPZP.11425/281803-POG
lokalny id	1POG-931SO
wersja id	20260907T083722
poczatek wersji obiektu	2026-09-07T08:37:22
nazwa	strefa otwarta
oznaczenie	931SO
symbol	SO
obowiazuje od	2026-02-24
obowiazuje do	obecnie
status	w opracowaniu https://inspire.ec.europa.eu/codelist/ProcessStepGeneralValue /elaboration
charakter ustalenia	ogólnie wiążące https://inspire.ec.europa.eu/codelist/RegulationNatureValue /generallyBinding
profil podstawowy	teren rolnictwa z zakazem zabudowy teren lasu teren zieleni naturalnej teren wód teren komunikacji teren ogrodów działkowych teren infrastruktury technicznej
profil dodatkowy	teren elektrowni słonecznej teren elektrowni geotermalnej teren elektrowni wodnej teren biogazowni teren zieleni urządzonej
geometria	

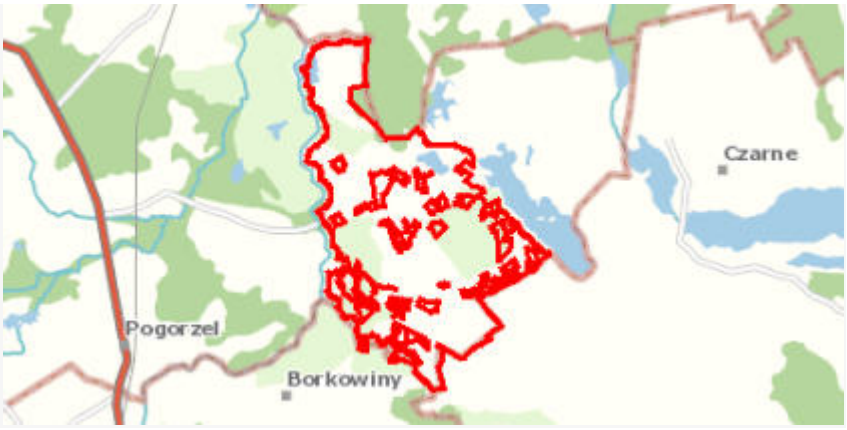

plan	https://www.gov.pl/zagospodarowanieprzestrzenne/app /AktPlanowaniaPrzestrzennego/PL.ZIPPZP.11425/281803-POG/1POG

strefa planistyczna	PL.ZIPPZP.11425_281803-POG_1POG-932SO_20260904T091753
identifier	https://www.gov.pl/zagospodarowanieprzestrzenne/app /StrefaPlanistyczna/PL.ZIPPZP.11425/281803-POG/1POG-932SO /20260904T091753
przestrzen nazw	PL.ZIPPZP.11425/281803-POG
lokalny id	1POG-932SO
wersja id	20260904T091753
poczatek wersji obiektu	2026-09-04T09:17:53
nazwa	strefa otwarta
oznaczenie	932SO
symbol	SO
obowiazuje od	2026-02-24
obowiazuje do	obecnie
status	w opracowaniu https://inspire.ec.europa.eu/codelist/ProcessStepGeneralValue /elaboration
charakter ustalenia	ogólnie wiążące https://inspire.ec.europa.eu/codelist/RegulationNatureValue /generallyBinding
profil podstawowy	teren rolnictwa z zakazem zabudowy teren lasu teren zieleni naturalnej teren wód teren komunikacji teren ogrodów działkowych teren infrastruktury technicznej
profil dodatkowy	teren elektrowni słonecznej teren elektrowni geotermalnej teren elektrowni wodnej teren biogazowni teren zieleni urządzonej
geometria	

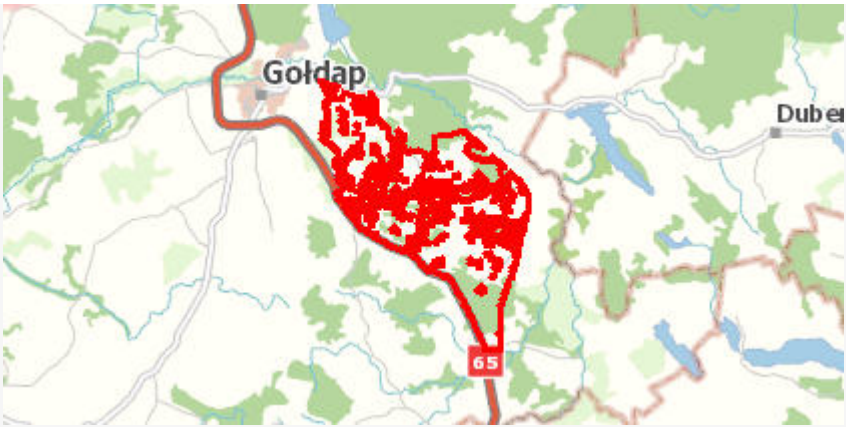

plan	https://www.gov.pl/zagospodarowanieprzestrzenne/app /AktPlanowaniaPrzestrzennego/PL.ZIPPZP.11425/281803-POG/1POG

strefa planistyczna	PL.ZIPPZP.11425_281803-POG_1POG-933SO_20260903T113907
identifier	https://www.gov.pl/zagospodarowanieprzestrzenne/app /StrefaPlanistyczna/PL.ZIPPZP.11425/281803-POG/1POG-933SO /20260903T113907
przestrzen nazw	PL.ZIPPZP.11425/281803-POG
lokalny id	1POG-933SO
wersja id	20260903T113907
poczatek wersji obiektu	2026-09-03T11:39:07
nazwa	strefa otwarta
oznaczenie	933SO
symbol	SO
obowiazuje od	2025-02-04
obowiazuje do	obecnie
status	w opracowaniu https://inspire.ec.europa.eu/codelist/ProcessStepGeneralValue /elaboration
charakter ustalenia	ogólnie wiążące https://inspire.ec.europa.eu/codelist/RegulationNatureValue /generallyBinding
profil podstawowy	teren rolnictwa z zakazem zabudowy teren lasu teren zieleni naturalnej teren wód teren komunikacji teren ogrodów działkowych teren infrastruktury technicznej
profil dodatkowy	teren elektrowni słonecznej teren elektrowni geotermalnej teren elektrowni wodnej teren biogazowni teren zieleni urządzonej
geometria	

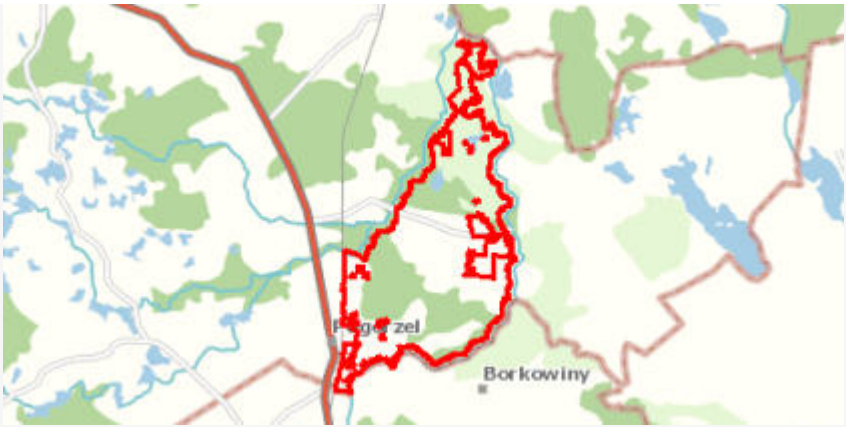

plan	https://www.gov.pl/zagospodarowanieprzestrzenne/app /AktPlanowaniaPrzestrzennego/PL.ZIPPZP.11425/281803-POG/1POG

strefa planistyczna	PL.ZIPPZP.11425_281803-POG_1POG-934SO_20260902T125232
identifier	https://www.gov.pl/zagospodarowanieprzestrzenne/app /StrefaPlanistyczna/PL.ZIPPZP.11425/281803-POG/1POG-934SO /20260902T125232
przestrzen nazw	PL.ZIPPZP.11425/281803-POG
lokalny id	1POG-934SO
wersja id	20260902T125232
poczatek wersji obiektu	2026-09-02T12:52:32
nazwa	strefa otwarta
oznaczenie	934SO
symbol	SO
obowiazuje od	2026-02-24
obowiazuje do	obecnie
status	w opracowaniu https://inspire.ec.europa.eu/codelist/ProcessStepGeneralValue /elaboration
charakter ustalenia	ogólnie wiążące https://inspire.ec.europa.eu/codelist/RegulationNatureValue /generallyBinding
profil podstawowy	teren rolnictwa z zakazem zabudowy teren lasu teren zieleni naturalnej teren wód teren komunikacji teren ogrodów działkowych teren infrastruktury technicznej
profil dodatkowy	teren elektrowni słonecznej teren elektrowni geotermalnej teren elektrowni wodnej teren biogazowni teren zieleni urządzonej
geometria	



plan	https://www.gov.pl/zagospodarowanieprzestrzenne/app /AktPlanowaniaPrzestrzennego/PL.ZIPPZP.11425/281803-POG/1POG

strefa planistyczna	PL.ZIPPZP.11425_281803-POG_1POG-935SO_20260902T125232
identifier	https://www.gov.pl/zagospodarowanieprzestrzenne/app /StrefaPlanistyczna/PL.ZIPPZP.11425/281803-POG/1POG-935SO /20260902T125232
przestrzen nazw	PL.ZIPPZP.11425/281803-POG
lokalny id	1POG-935SO
wersja id	20260902T125232
poczatek wersji obiektu	2026-09-02T12:52:32
nazwa	strefa otwarta
oznaczenie	935SO
symbol	SO
obowiazuje od	2026-02-24
obowiazuje do	obecnie
status	w opracowaniu https://inspire.ec.europa.eu/codelist/ProcessStepGeneralValue /elaboration
charakter ustalenia	ogólnie wiążące https://inspire.ec.europa.eu/codelist/RegulationNatureValue /generallyBinding
profil podstawowy	teren rolnictwa z zakazem zabudowy teren lasu teren zieleni naturalnej teren wód teren komunikacji teren ogrodów działkowych teren infrastruktury technicznej
profil dodatkowy	teren elektrowni słonecznej teren elektrowni geotermalnej teren elektrowni wodnej teren biogazowni teren zieleni urządzonej
geometria	



plan	https://www.gov.pl/zagospodarowanieprzestrzenne/app/AktPlanowaniaPrzestrzennego/PL.ZIPPZP.11425/281803-POG/1POG
strefa planistyczna	PL.ZIPPZP.11425_281803-POG_1POG-936SO_20260904T103258
identifier	https://www.gov.pl/zagospodarowanieprzestrzenne/app/StrefaPlanistyczna/PL.ZIPPZP.11425/281803-POG/1POG-936SO/20260904T103258
przestrzen nazw	PL.ZIPPZP.11425/281803-POG
lokalny id	1POG-936SO
wersja id	20260904T103258
poczatek wersji obiektu	2026-09-04T10:32:58
nazwa	strefa otwarta
oznaczenie	936SO
symbol	SO
obowiazuje od	2025-02-04
obowiazuje do	obecnie
status	w opracowaniu https://inspire.ec.europa.eu/codelist/ProcessStepGeneralValue/elaboration
charakter ustalenia	ogólnie wiążące https://inspire.ec.europa.eu/codelist/RegulationNatureValue/generallyBinding
profil podstawowy	teren rolnictwa z zakazem zabudowy teren lasu teren zieleni naturalnej teren wód teren komunikacji teren ogrodów działkowych teren infrastruktury technicznej
geometria	



plan	https://www.gov.pl/zagospodarowanieprzestrzenne/app /AktPlanowaniaPrzestrzennego/PL.ZIPPZP.11425/281803-POG/1POG

strefa planistyczna	PL.ZIPPZP.11425_281803-POG_1POG-937SO_20260904T111102
identifier	https://www.gov.pl/zagospodarowanieprzestrzenne/app /StrefaPlanistyczna/PL.ZIPPZP.11425/281803-POG/1POG-937SO /20260904T111102
przestrzen nazw	PL.ZIPPZP.11425/281803-POG
lokalny id	1POG-937SO
wersja id	20260904T111102
poczatek wersji obiektu	2026-09-04T11:11:02
nazwa	strefa otwarta
oznaczenie	937SO
symbol	SO
obowiazuje od	2025-02-04
obowiazuje do	obecnie
status	w opracowaniu https://inspire.ec.europa.eu/codelist/ProcessStepGeneralValue /elaboration
charakter ustalenia	ogólnie wiążące https://inspire.ec.europa.eu/codelist/RegulationNatureValue /generallyBinding
profil podstawowy	teren rolnictwa z zakazem zabudowy teren lasu teren zieleni naturalnej teren wód teren komunikacji teren ogrodów działkowych teren infrastruktury technicznej
geometria	



plan	https://www.gov.pl/zagospodarowanieprzestrzenne/app /AktPlanowaniaPrzestrzennego/PL.ZIPPZP.11425/281803-POG/1POG
strefa planistyczna	PL.ZIPPZP.11425_281803-POG_1POG-938SO_20260904T125159
identifier	https://www.gov.pl/zagospodarowanieprzestrzenne/app /StrefaPlanistyczna/PL.ZIPPZP.11425/281803-POG/1POG-938SO /20260904T125159
przestrzen nazw	PL.ZIPPZP.11425/281803-POG
lokalny id	1POG-938SO
wersja id	20260904T125159
poczatek wersji obiektu	2026-09-04T12:51:59
nazwa	strefa otwarta
oznaczenie	938SO
symbol	SO
obowiazuje od	2026-03-04
obowiazuje do	obecnie
status	w opracowaniu https://inspire.ec.europa.eu/codelist/ProcessStepGeneralValue /elaboration
charakter ustalenia	ogólnie wiążące https://inspire.ec.europa.eu/codelist/RegulationNatureValue /generallyBinding
profil podstawowy	teren rolnictwa z zakazem zabudowy teren lasu teren zieleni naturalnej teren wód teren komunikacji teren ogrodów działkowych teren infrastruktury technicznej
profil dodatkowy	teren elektrowni słonecznej teren elektrowni geotermalnej teren elektrowni wodnej teren biogazowni teren zieleni urządzonej
geometria	

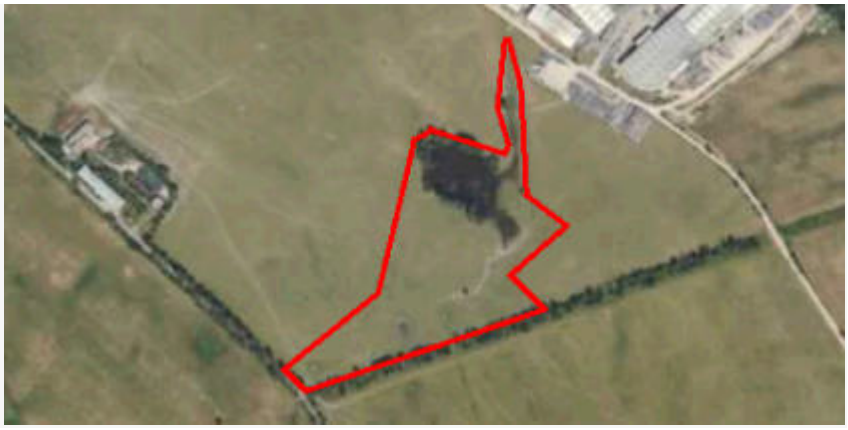

plan	https://www.gov.pl/zagospodarowanieprzestrzenne/app/AktPlanowaniaPrzestrzennego/PL.ZIPPZP.11425/281803-POG/1POG
strefa planistyczna	PL.ZIPPZP.11425_281803-POG_1POG-939SO_20260904T125159
identifier	https://www.gov.pl/zagospodarowanieprzestrzenne/app/StrefaPlanistyczna/PL.ZIPPZP.11425/281803-POG/1POG-939SO/20260904T125159
przestrzen nazw	PL.ZIPPZP.11425/281803-POG
lokalny id	1POG-939SO
wersja id	20260904T125159
poczatek wersji obiektu	2026-09-04T12:51:59
nazwa	strefa otwarta
oznaczenie	939SO
symbol	SO
obowiazuje od	2026-03-04
obowiazuje do	obecnie
status	w opracowaniu https://inspire.ec.europa.eu/codelist/ProcessStepGeneralValue/elaboration
charakter ustalenia	ogólnie wiążące https://inspire.ec.europa.eu/codelist/RegulationNatureValue/generallyBinding
profil podstawowy	teren rolnictwa z zakazem zabudowy teren lasu teren zieleni naturalnej teren wód teren komunikacji teren ogrodów działkowych teren infrastruktury technicznej
profil dodatkowy	teren elektrowni słonecznej teren elektrowni geotermalnej teren elektrowni wodnej teren biogazowni teren zieleni urządzonej
geometria	

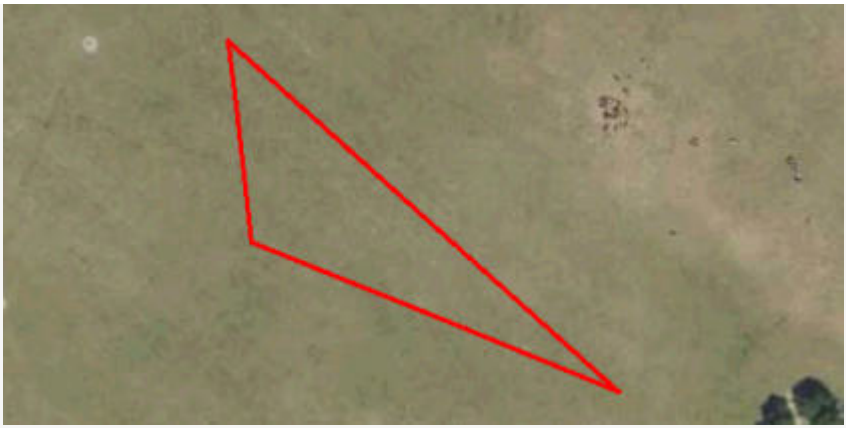

plan	https://www.gov.pl/zagospodarowanieprzestrzenne/app/AktPlanowaniaPrzestrzennego/PL.ZIPPZP.11425/281803-POG/1POG
strefa planistyczna	PL.ZIPPZP.11425_281803-POG_1POG-940SO_20260904T125159
identifier	https://www.gov.pl/zagospodarowanieprzestrzenne/app/StrefaPlanistyczna/PL.ZIPPZP.11425/281803-POG/1POG-940SO/20260904T125159
przestrzen nazw	PL.ZIPPZP.11425/281803-POG
lokalny id	1POG-940SO
wersja id	20260904T125159
poczatek wersji obiektu	2026-09-04T12:51:59
nazwa	strefa otwarta
oznaczenie	940SO
symbol	SO
obowiazuje od	2026-03-04
obowiazuje do	obecnie
status	w opracowaniu https://inspire.ec.europa.eu/codelist/ProcessStepGeneralValue/elaboration
charakter ustalenia	ogólnie wiążące https://inspire.ec.europa.eu/codelist/RegulationNatureValue/generallyBinding
profil podstawowy	teren rolnictwa z zakazem zabudowy teren lasu teren zieleni naturalnej teren wód teren komunikacji teren ogrodów działkowych teren infrastruktury technicznej
profil dodatkowy	teren elektrowni słonecznej teren elektrowni geotermalnej teren elektrowni wodnej teren biogazowni teren zieleni urządzonej
geometria	



plan	https://www.gov.pl/zagospodarowanieprzestrzenne/app/AktPlanowaniaPrzestrzennego/PL.ZIPPZP.11425/281803-POG/1POG
strefa planistyczna	PL.ZIPPZP.11425_281803-POG_1POG-941SO_20260616T055737
identifier	https://www.gov.pl/zagospodarowanieprzestrzenne/app/StrefaPlanistyczna/PL.ZIPPZP.11425/281803-POG/1POG-941SO/20260616T055737
przestrzen nazw	PL.ZIPPZP.11425/281803-POG
lokalny id	1POG-941SO
wersja id	20260616T055737
poczatek wersji obiektu	2026-06-16T05:57:37
nazwa	strefa otwarta
oznaczenie	941SO
symbol	SO
obowiazuje od	2026-02-24
obowiazuje do	obecnie
status	w opracowaniu https://inspire.ec.europa.eu/codelist/ProcessStepGeneralValue/elaboration
charakter ustalenia	ogólnie wiążące https://inspire.ec.europa.eu/codelist/RegulationNatureValue/generallyBinding
profil podstawowy	teren rolnictwa z zakazem zabudowy teren lasu teren zieleni naturalnej teren wód teren komunikacji teren ogrodów działkowych teren infrastruktury technicznej
profil dodatkowy	teren elektrowni słonecznej teren elektrowni geotermalnej teren elektrowni wodnej teren biogazowni teren zieleni urządzonej
geometria	



plan	https://www.gov.pl/zagospodarowanieprzestrzenne/app/AktPlanowaniaPrzestrzennego/PL.ZIPPZP.11425/281803-POG/1POG

strefa planistyczna	PL.ZIPPZP.11425_281803-POG_1POG-942SO_20260911T073335
identifier	https://www.gov.pl/zagospodarowanieprzestrzenne/app/StrefaPlanistyczna/PL.ZIPPZP.11425/281803-POG/1POG-942SO/20260911T073335
przestrzen nazw	PL.ZIPPZP.11425/281803-POG
lokalny id	1POG-942SO
wersja id	20260911T073335
poczatek wersji obiektu	2026-09-11T07:33:35
nazwa	strefa otwarta
oznaczenie	942SO
symbol	SO
obowiazuje od	2026-02-24
obowiazuje do	obecnie
status	w opracowaniu https://inspire.ec.europa.eu/codelist/ProcessStepGeneralValue/elaboration
charakter ustalenia	ogólnie wiążące https://inspire.ec.europa.eu/codelist/RegulationNatureValue/generallyBinding
profil podstawowy	teren rolnictwa z zakazem zabudowy teren lasu teren zieleni naturalnej teren wód teren komunikacji teren ogrodów działkowych teren infrastruktury technicznej
profil dodatkowy	teren elektrowni słonecznej teren elektrowni geotermalnej teren elektrowni wodnej teren biogazowni teren zieleni urządzonej
geometria	

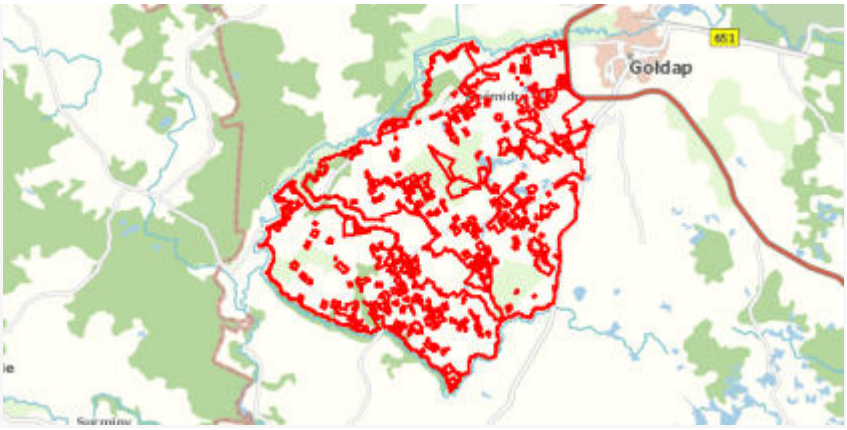

plan	https://www.gov.pl/zagospodarowanieprzestrzenne/app /AktPlanowaniaPrzestrzennego/PL.ZIPPZP.11425/281803-POG/1POG

strefa planistyczna	PL.ZIPPZP.11425_281803-POG_1POG-943SO_20260924T070546
identifier	https://www.gov.pl/zagospodarowanieprzestrzenne/app /StrefaPlanistyczna/PL.ZIPPZP.11425/281803-POG/1POG-943SO /20260924T070546
przestrzen nazw	PL.ZIPPZP.11425/281803-POG
lokalny id	1POG-943SO
wersja id	20260924T070546
poczatek wersji obiektu	2026-09-24T07:05:46
nazwa	strefa otwarta
oznaczenie	943SO
symbol	SO
obowiazuje od	2025-02-04
obowiazuje do	obecnie
status	w opracowaniu https://inspire.ec.europa.eu/codelist/ProcessStepGeneralValue /elaboration
charakter ustalenia	ogólnie wiążące https://inspire.ec.europa.eu/codelist/RegulationNatureValue /generallyBinding
profil podstawowy	teren rolnictwa z zakazem zabudowy teren lasu teren zieleni naturalnej teren wód teren komunikacji teren ogrodów działkowych teren infrastruktury technicznej
geometria	



plan	https://www.gov.pl/zagospodarowanieprzestrzenne/app/AktPlanowaniaPrzestrzennego/PL.ZIPPZP.11425/281803-POG/1POG
strefa planistyczna	PL.ZIPPZP.11425_281803-POG_1POG-944SO_20260924T070529
identifier	https://www.gov.pl/zagospodarowanieprzestrzenne/app/StrefaPlanistyczna/PL.ZIPPZP.11425/281803-POG/1POG-944SO/20260924T070529
przestrzen nazw	PL.ZIPPZP.11425/281803-POG
lokalny id	1POG-944SO
wersja id	20260924T070529
poczatek wersji obiektu	2026-09-24T07:05:29
nazwa	strefa otwarta
oznaczenie	944SO
symbol	SO
obowiazuje od	2025-02-04
obowiazuje do	obecnie
status	w opracowaniu https://inspire.ec.europa.eu/codelist/ProcessStepGeneralValue/elaboration
charakter ustalenia	ogólnie wiążące https://inspire.ec.europa.eu/codelist/RegulationNatureValue/generallyBinding
profil podstawowy	teren rolnictwa z zakazem zabudowy teren lasu teren zieleni naturalnej teren wód teren komunikacji teren ogrodów działkowych teren infrastruktury technicznej
geometria	



plan	https://www.gov.pl/zagospodarowanieprzestrzenne/app /AktPlanowaniaPrzestrzennego/PL.ZIPPZP.11425/281803-POG/1POG

strefa planistyczna	PL.ZIPPZP.11425_281803-POG_1POG-945SO_20260929T083439
identifier	https://www.gov.pl/zagospodarowanieprzestrzenne/app /StrefaPlanistyczna/PL.ZIPPZP.11425/281803-POG/1POG-945SO /20260929T083439
przestrzen nazw	PL.ZIPPZP.11425/281803-POG
lokalny id	1POG-945SO
wersja id	20260929T083439
poczatek wersji obiektu	2026-09-29T08:34:39
nazwa	strefa otwarta
oznaczenie	945SO
symbol	SO
obowiazuje od	2026-02-24
obowiazuje do	obecnie
status	w opracowaniu https://inspire.ec.europa.eu/codelist/ProcessStepGeneralValue /elaboration
charakter ustalenia	ogólnie wiążące https://inspire.ec.europa.eu/codelist/RegulationNatureValue /generallyBinding
profil podstawowy	teren rolnictwa z zakazem zabudowy teren lasu teren zieleni naturalnej teren wód teren komunikacji teren ogrodów działkowych teren infrastruktury technicznej
profil dodatkowy	teren elektrowni słonecznej teren elektrowni geotermalnej teren elektrowni wodnej teren biogazowni teren zieleni urządzonej
geometria	

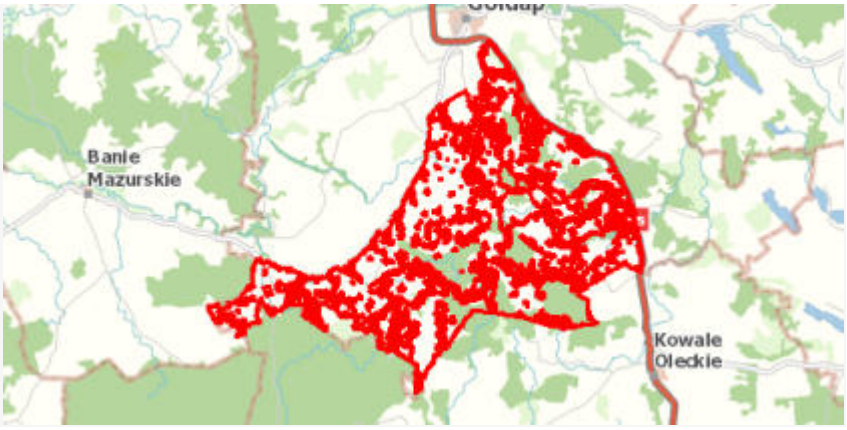

plan	https://www.gov.pl/zagospodarowanieprzestrzenne/app /AktPlanowaniaPrzestrzennego/PL.ZIPPZP.11425/281803-POG/1POG

obszar zabudowy srodmiejskiej	PL.ZIPPZP.11425_281803-POG_1POG-1OZS_20250206T140602
identifier	https://www.gov.pl/zagospodarowanieprzestrzenne/app /ObszarZabudowySrodmiejskiej/PL.ZIPPZP.11425/281803-POG /1POG-1OZS/20250206T140602
przestrzen nazw	PL.ZIPPZP.11425/281803-POG
lokalny id	1POG-1OZS
wersja id	20250206T140602
poczatek wersji obiektu	2025-02-06T14:06:02
nazwa	Obszar zabudowy śródmiejskiej
oznaczenie	1OZS
symbol	OZS
obowiazuje od	2025-02-06
obowiazuje do	obecnie
status	w opracowaniu https://inspire.ec.europa.eu/codelist/ProcessStepGeneralValue /elaboration
charakter ustalenia	ogólnie wiążące https://inspire.ec.europa.eu/codelist/RegulationNatureValue /generallyBinding
geometria	
plan	https://www.gov.pl/zagospodarowanieprzestrzenne/app /AktPlanowaniaPrzestrzennego/PL.ZIPPZP.11425/281803-POG/1POG

obszar uzupelnienia zabudowy	PL.ZIPPZP.11425_281803-POG_1POG-1OUZ_20250213T130056
identifier	https://www.gov.pl/zagospodarowanieprzestrzenne/app

	/ObszarUzupelnieniaZabudowy/PL.ZIPPZP.11425/281803-POG/1POG-1OUZ/20250213T130056
przestrzen nazw	PL.ZIPPZP.11425/281803-POG
lokalny id	1POG-1OUZ
wersja id	20250213T130056
poczatek wersji obiektu	2025-02-13T13:00:56
nazwa	Obszar uzupełnienia zabudowy
oznaczenie	1OUZ
symbol	OUZ
obowiazuje od	2025-01-23
obowiazuje do	obecnie
status	w opracowaniu https://inspire.ec.europa.eu/codelist/ProcessStepGeneralValue/elaboration
charakter ustalenia	ogólnie wiążące https://inspire.ec.europa.eu/codelist/RegulationNatureValue/generallyBinding
geometria	
plan	https://www.gov.pl/zagospodarowanieprzestrzenne/app/AktPlanowaniaPrzestrzennego/PL.ZIPPZP.11425/281803-POG/1POG

obszar uzupelnienia zabudowy	PL.ZIPPZP.11425_281803-POG_1POG-2OUZ_20250213T130056
identifier	https://www.gov.pl/zagospodarowanieprzestrzenne/app/ObszarUzupelnieniaZabudowy/PL.ZIPPZP.11425/281803-POG/1POG-2OUZ/20250213T130056
przestrzen nazw	PL.ZIPPZP.11425/281803-POG
lokalny id	1POG-2OUZ
wersja id	20250213T130056
poczatek wersji obiektu	2025-02-13T13:00:56
nazwa	Obszar uzupełnienia zabudowy
oznaczenie	2OUZ
symbol	OUZ
obowiazuje od	2025-01-23
obowiazuje do	obecnie
status	w opracowaniu https://inspire.ec.europa.eu/codelist/ProcessStepGeneralValue

	/elaboration
charakter ustalenia	ogólnie wiążące https://inspire.ec.europa.eu/codelist/RegulationNatureValue /generallyBinding
geometria	
plan	https://www.gov.pl/zagospodarowanieprzestrzenne/app /AktPlanowaniaPrzestrzennego/PL.ZIPPZP.11425/281803-POG/1POG

obszar uzupelnienia zabudowy	PL.ZIPPZP.11425_281803-POG_1POG-3OUZ_20250213T130056
identifier	https://www.gov.pl/zagospodarowanieprzestrzenne/app /ObszarUzupelnieniaZabudowy/PL.ZIPPZP.11425/281803-POG/1POG-3OUZ/20250213T130056
przestrzen nazw	PL.ZIPPZP.11425/281803-POG
lokalny id	1POG-3OUZ
wersja id	20250213T130056
poczatek wersji obiektu	2025-02-13T13:00:56
nazwa	Obszar uzupełnienia zabudowy
oznaczenie	3OUZ
symbol	OUZ
obowiazuje od	2025-01-23
obowiazuje do	obecnie
status	w opracowaniu https://inspire.ec.europa.eu/codelist/ProcessStepGeneralValue /elaboration
charakter ustalenia	ogólnie wiążące https://inspire.ec.europa.eu/codelist/RegulationNatureValue /generallyBinding
geometria	
plan	https://www.gov.pl/zagospodarowanieprzestrzenne/app

	/AktPlanowaniaPrzestrzennego/PL.ZIPPZP.11425/281803-POG/1POG
obszar uzupelnienia zabudowy	PL.ZIPPZP.11425_281803-POG_1POG-4OUZ_20250213T130056
identifier	https://www.gov.pl/zagospodarowanieprzestrzenne/app /ObszarUzupelnieniaZabudowy/PL.ZIPPZP.11425/281803-POG/1POG-4OUZ/20250213T130056
przestrzen nazw	PL.ZIPPZP.11425/281803-POG
lokalny id	1POG-4OUZ
wersja id	20250213T130056
poczatek wersji obiektu	2025-02-13T13:00:56
nazwa	Obszar uzupełnienia zabudowy
oznaczenie	4OUZ
symbol	OUZ
obowiazuje od	2025-01-23
obowiazuje do	obecnie
status	w opracowaniu https://inspire.ec.europa.eu/codelist/ProcessStepGeneralValue /elaboration
charakter ustalenia	ogólnie wiążące https://inspire.ec.europa.eu/codelist/RegulationNatureValue /generallyBinding
geometria	
plan	https://www.gov.pl/zagospodarowanieprzestrzenne/app /AktPlanowaniaPrzestrzennego/PL.ZIPPZP.11425/281803-POG/1POG
obszar uzupelnienia zabudowy	PL.ZIPPZP.11425_281803-POG_1POG-5OUZ_20250213T130056
identifier	https://www.gov.pl/zagospodarowanieprzestrzenne/app /ObszarUzupelnieniaZabudowy/PL.ZIPPZP.11425/281803-POG/1POG-5OUZ/20250213T130056
przestrzen nazw	PL.ZIPPZP.11425/281803-POG
lokalny id	1POG-5OUZ
wersja id	20250213T130056
poczatek wersji obiektu	2025-02-13T13:00:56
nazwa	Obszar uzupełnienia zabudowy
oznaczenie	5OUZ
symbol	OUZ
obowiazuje od	2025-01-23

obowiazuje do	obecnie
status	w opracowaniu https://inspire.ec.europa.eu/codelist/ProcessStepGeneralValue/elaboration
charakter ustalenia	ogólnie wiążące https://inspire.ec.europa.eu/codelist/RegulationNatureValue/generallyBinding
geometria	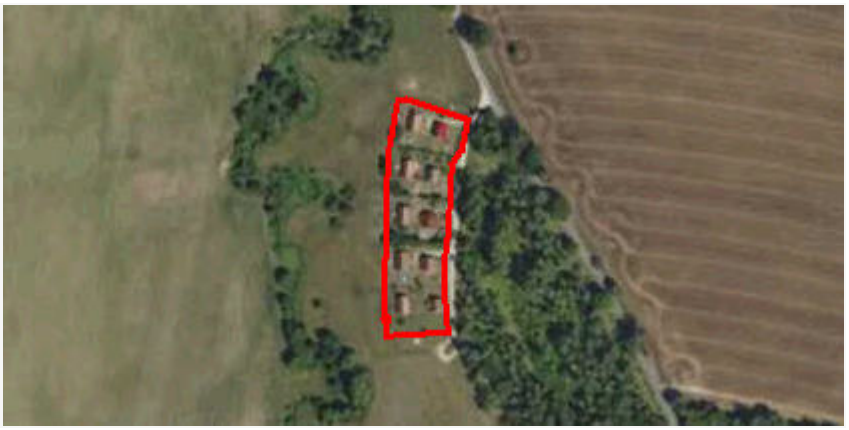
plan	https://www.gov.pl/zagospodarowanieprzestrzenne/app/AktPlanowaniaPrzestrzennego/PL.ZIPPZP.11425/281803-POG/1POG

obszar uzupelnienia zabudowy	PL.ZIPPZP.11425_281803-POG_1POG-6OUZ_20250213T130056
identifier	https://www.gov.pl/zagospodarowanieprzestrzenne/app/ObszarUzupelnieniaZabudowy/PL.ZIPPZP.11425/281803-POG/1POG-6OUZ/20250213T130056
przestrzen nazw	PL.ZIPPZP.11425/281803-POG
lokalny id	1POG-6OUZ
wersja id	20250213T130056
poczatek wersji obiektu	2025-02-13T13:00:56
nazwa	Obszar uzupełnienia zabudowy
oznaczenie	6OUZ
symbol	OUZ
obowiazuje od	2025-01-23
obowiazuje do	obecnie
status	w opracowaniu https://inspire.ec.europa.eu/codelist/ProcessStepGeneralValue/elaboration
charakter ustalenia	ogólnie wiążące https://inspire.ec.europa.eu/codelist/RegulationNatureValue/generallyBinding
geometria	



plan	https://www.gov.pl/zagospodarowanieprzestrzenne/app/AktPlanowaniaPrzestrzennego/PL.ZIPPZP.11425/281803-POG/1POG
obszar uzupelnienia zabudowy	PL.ZIPPZP.11425_281803-POG_1POG-7OUZ_20250213T130056
identifier	https://www.gov.pl/zagospodarowanieprzestrzenne/app/ObszarUzupelnieniaZabudowy/PL.ZIPPZP.11425/281803-POG/1POG-7OUZ/20250213T130056
przestrzen nazw	PL.ZIPPZP.11425/281803-POG
lokalny id	1POG-7OUZ
wersja id	20250213T130056
poczatek wersji obiektu	2025-02-13T13:00:56
nazwa	Obszar uzupełnienia zabudowy
oznaczenie	7OUZ
symbol	OUZ
obowiazuje od	2025-01-23
obowiazuje do	obecnie
status	w opracowaniu https://inspire.ec.europa.eu/codelist/ProcessStepGeneralValue/elaboration
charakter ustalenia	ogólnie wiążące https://inspire.ec.europa.eu/codelist/RegulationNatureValue/generallyBinding
geometria	
plan	https://www.gov.pl/zagospodarowanieprzestrzenne/app/AktPlanowaniaPrzestrzennego/PL.ZIPPZP.11425/281803-POG/1POG
obszar uzupelnienia zabudowy	PL.ZIPPZP.11425_281803-POG_1POG-8OUZ_20250213T130056
identifier	https://www.gov.pl/zagospodarowanieprzestrzenne/app

	/ObszarUzupelnieniaZabudowy/PL.ZIPPZP.11425/281803-POG/1POG-8OUZ/20250213T130056
przestrzen nazw	PL.ZIPPZP.11425/281803-POG
lokalny id	1POG-8OUZ
wersja id	20250213T130056
poczatek wersji obiektu	2025-02-13T13:00:56
nazwa	Obszar uzupełnienia zabudowy
oznaczenie	8OUZ
symbol	OUZ
obowiazuje od	2025-01-23
obowiazuje do	obecnie
status	w opracowaniu https://inspire.ec.europa.eu/codelist/ProcessStepGeneralValue/elaboration
charakter ustalenia	ogólnie wiążące https://inspire.ec.europa.eu/codelist/RegulationNatureValue/generallyBinding
geometria	
plan	https://www.gov.pl/zagospodarowanieprzestrzenne/app/AktPlanowaniaPrzestrzennego/PL.ZIPPZP.11425/281803-POG/1POG

obszar uzupelnienia zabudowy	PL.ZIPPZP.11425_281803-POG_1POG-9OUZ_20250213T130056
identifier	https://www.gov.pl/zagospodarowanieprzestrzenne/app/ObszarUzupelnieniaZabudowy/PL.ZIPPZP.11425/281803-POG/1POG-9OUZ/20250213T130056
przestrzen nazw	PL.ZIPPZP.11425/281803-POG
lokalny id	1POG-9OUZ
wersja id	20250213T130056
poczatek wersji obiektu	2025-02-13T13:00:56
nazwa	Obszar uzupełnienia zabudowy
oznaczenie	9OUZ
symbol	OUZ
obowiazuje od	2025-01-23
obowiazuje do	obecnie
status	w opracowaniu https://inspire.ec.europa.eu/codelist/ProcessStepGeneralValue

	/elaboration
charakter ustalenia	ogólnie wiążące https://inspire.ec.europa.eu/codelist/RegulationNatureValue/generallyBinding
geometria	
plan	https://www.gov.pl/zagospodarowanieprzestrzenne/app/AktPlanowaniaPrzestrzennego/PL.ZIPPZP.11425/281803-POG/1POG

obszar uzupelnienia zabudowy	PL.ZIPPZP.11425_281803-POG_1POG-10OUZ_20250213T130056
identifier	https://www.gov.pl/zagospodarowanieprzestrzenne/app/ObszarUzupelnieniaZabudowy/PL.ZIPPZP.11425/281803-POG/1POG-10OUZ/20250213T130056
przestrzen nazw	PL.ZIPPZP.11425/281803-POG
lokalny id	1POG-10OUZ
wersja id	20250213T130056
poczatek wersji obiektu	2025-02-13T13:00:56
nazwa	Obszar uzupełnienia zabudowy
oznaczenie	10OUZ
symbol	OUZ
obowiazuje od	2025-01-23
obowiazuje do	obecnie
status	w opracowaniu https://inspire.ec.europa.eu/codelist/ProcessStepGeneralValue/elaboration
charakter ustalenia	ogólnie wiążące https://inspire.ec.europa.eu/codelist/RegulationNatureValue/generallyBinding
geometria	
plan	https://www.gov.pl/zagospodarowanieprzestrzenne/app

	/AktPlanowaniaPrzestrzennego/PL.ZIPPZP.11425/281803-POG/1POG
obszar uzupelnienia zabudowy	PL.ZIPPZP.11425_281803-POG_1POG-11OUZ_20260224T094855
identifier	https://www.gov.pl/zagospodarowanieprzestrzenne/app /ObszarUzupelnieniaZabudowy/PL.ZIPPZP.11425/281803-POG/1POG-11OUZ/20260224T094855
przestrzen nazw	PL.ZIPPZP.11425/281803-POG
lokalny id	1POG-11OUZ
wersja id	20260224T094855
poczatek wersji obiektu	2026-02-24T09:48:55
nazwa	Obszar uzupełnienia zabudowy
oznaczenie	11OUZ
symbol	OUZ
obowiazuje od	2025-01-23
obowiazuje do	obecnie
status	w opracowaniu https://inspire.ec.europa.eu/codelist/ProcessStepGeneralValue /elaboration
charakter ustalenia	ogólnie wiążące https://inspire.ec.europa.eu/codelist/RegulationNatureValue /generallyBinding
geometria	
plan	https://www.gov.pl/zagospodarowanieprzestrzenne/app /AktPlanowaniaPrzestrzennego/PL.ZIPPZP.11425/281803-POG/1POG
obszar uzupelnienia zabudowy	PL.ZIPPZP.11425_281803-POG_1POG-12OUZ_20250213T130056
identifier	https://www.gov.pl/zagospodarowanieprzestrzenne/app /ObszarUzupelnieniaZabudowy/PL.ZIPPZP.11425/281803-POG/1POG-12OUZ/20250213T130056
przestrzen nazw	PL.ZIPPZP.11425/281803-POG
lokalny id	1POG-12OUZ
wersja id	20250213T130056
poczatek wersji obiektu	2025-02-13T13:00:56
nazwa	Obszar uzupełnienia zabudowy
oznaczenie	12OUZ
symbol	OUZ
obowiazuje od	2025-01-23

obowiazuje do	obecnie
status	w opracowaniu https://inspire.ec.europa.eu/codelist/ProcessStepGeneralValue/elaboration
charakter ustalenia	ogólnie wiążące https://inspire.ec.europa.eu/codelist/RegulationNatureValue/generallyBinding
geometria	
plan	https://www.gov.pl/zagospodarowanieprzestrzenne/app/AktPlanowaniaPrzestrzennego/PL.ZIPPZP.11425/281803-POG/1POG

obszar uzupelnienia zabudowy	PL.ZIPPZP.11425_281803-POG_1POG-13OUZ_20250213T130056
identifier	https://www.gov.pl/zagospodarowanieprzestrzenne/app/ObszarUzupelnieniaZabudowy/PL.ZIPPZP.11425/281803-POG/1POG-13OUZ/20250213T130056
przestrzen nazw	PL.ZIPPZP.11425/281803-POG
lokalny id	1POG-13OUZ
wersja id	20250213T130056
poczatek wersji obiektu	2025-02-13T13:00:56
nazwa	Obszar uzupełnienia zabudowy
oznaczenie	13OUZ
symbol	OUZ
obowiazuje od	2025-01-23
obowiazuje do	obecnie
status	w opracowaniu https://inspire.ec.europa.eu/codelist/ProcessStepGeneralValue/elaboration
charakter ustalenia	ogólnie wiążące https://inspire.ec.europa.eu/codelist/RegulationNatureValue/generallyBinding
geometria	



plan	https://www.gov.pl/zagospodarowanieprzestrzenne/app/AktPlanowaniaPrzestrzennego/PL.ZIPPZP.11425/281803-POG/1POG
obszar uzupelnienia zabudowy	PL.ZIPPZP.11425_281803-POG_1POG-14OUZ_20250213T130056
identifier	https://www.gov.pl/zagospodarowanieprzestrzenne/app/ObszarUzupelnieniaZabudowy/PL.ZIPPZP.11425/281803-POG/1POG-14OUZ/20250213T130056
przestrzen nazw	PL.ZIPPZP.11425/281803-POG
lokalny id	1POG-14OUZ
wersja id	20250213T130056
poczatek wersji obiektu	2025-02-13T13:00:56
nazwa	Obszar uzupełnienia zabudowy
oznaczenie	14OUZ
symbol	OUZ
obowiazuje od	2025-01-23
obowiazuje do	obecnie
status	w opracowaniu https://inspire.ec.europa.eu/codelist/ProcessStepGeneralValue/elaboration
charakter ustalenia	ogólnie wiążące https://inspire.ec.europa.eu/codelist/RegulationNatureValue/generallyBinding
geometria	
plan	https://www.gov.pl/zagospodarowanieprzestrzenne/app/AktPlanowaniaPrzestrzennego/PL.ZIPPZP.11425/281803-POG/1POG
obszar uzupelnienia zabudowy	PL.ZIPPZP.11425_281803-POG_1POG-15OUZ_20250213T130056
identifier	https://www.gov.pl/zagospodarowanieprzestrzenne/app

	/ObszarUzupelnieniaZabudowy/PL.ZIPPZP.11425/281803-POG/1POG-15OUZ/20250213T130056
przestrzen nazw	PL.ZIPPZP.11425/281803-POG
lokalny id	1POG-15OUZ
wersja id	20250213T130056
poczatek wersji obiektu	2025-02-13T13:00:56
nazwa	Obszar uzupełnienia zabudowy
oznaczenie	15OUZ
symbol	OUZ
obowiazuje od	2025-01-23
obowiazuje do	obecnie
status	w opracowaniu https://inspire.ec.europa.eu/codelist/ProcessStepGeneralValue/elaboration
charakter ustalenia	ogólnie wiążące https://inspire.ec.europa.eu/codelist/RegulationNatureValue/generallyBinding
geometria	
plan	https://www.gov.pl/zagospodarowanieprzestrzenne/app/AktPlanowaniaPrzestrzennego/PL.ZIPPZP.11425/281803-POG/1POG

obszar uzupelnienia zabudowy	PL.ZIPPZP.11425_281803-POG_1POG-16OUZ_20250213T130056
identifier	https://www.gov.pl/zagospodarowanieprzestrzenne/app/ObszarUzupelnieniaZabudowy/PL.ZIPPZP.11425/281803-POG/1POG-16OUZ/20250213T130056
przestrzen nazw	PL.ZIPPZP.11425/281803-POG
lokalny id	1POG-16OUZ
wersja id	20250213T130056
poczatek wersji obiektu	2025-02-13T13:00:56
nazwa	Obszar uzupełnienia zabudowy
oznaczenie	16OUZ
symbol	OUZ
obowiazuje od	2025-01-23
obowiazuje do	obecnie
status	w opracowaniu https://inspire.ec.europa.eu/codelist/ProcessStepGeneralValue

	/elaboration
charakter ustalenia	ogólnie wiążące https://inspire.ec.europa.eu/codelist/RegulationNatureValue/generallyBinding
geometria	
plan	https://www.gov.pl/zagospodarowanieprzestrzenne/app/AktPlanowaniaPrzestrzennego/PL.ZIPPZP.11425/281803-POG/1POG

obszar uzupelnienia zabudowy	PL.ZIPPZP.11425_281803-POG_1POG-17OUZ_20250213T130056
identifier	https://www.gov.pl/zagospodarowanieprzestrzenne/app/ObszarUzupelnieniaZabudowy/PL.ZIPPZP.11425/281803-POG/1POG-17OUZ/20250213T130056
przestrzen nazw	PL.ZIPPZP.11425/281803-POG
lokalny id	1POG-17OUZ
wersja id	20250213T130056
poczatek wersji obiektu	2025-02-13T13:00:56
nazwa	Obszar uzupełnienia zabudowy
oznaczenie	17OUZ
symbol	OUZ
obowiazuje od	2025-01-23
obowiazuje do	obecnie
status	w opracowaniu https://inspire.ec.europa.eu/codelist/ProcessStepGeneralValue/elaboration
charakter ustalenia	ogólnie wiążące https://inspire.ec.europa.eu/codelist/RegulationNatureValue/generallyBinding
geometria	
plan	https://www.gov.pl/zagospodarowanieprzestrzenne/app

	/AktPlanowaniaPrzestrzennego/PL.ZIPPZP.11425/281803-POG/1POG
obszar uzupelnienia zabudowy	PL.ZIPPZP.11425_281803-POG_1POG-18OUZ_20250213T130056
identifier	https://www.gov.pl/zagospodarowanieprzestrzenne/app /ObszarUzupelnieniaZabudowy/PL.ZIPPZP.11425/281803-POG/1POG-18OUZ/20250213T130056
przestrzen nazw	PL.ZIPPZP.11425/281803-POG
lokalny id	1POG-18OUZ
wersja id	20250213T130056
poczatek wersji obiektu	2025-02-13T13:00:56
nazwa	Obszar uzupełnienia zabudowy
oznaczenie	18OUZ
symbol	OUZ
obowiazuje od	2025-01-23
obowiazuje do	obecnie
status	w opracowaniu https://inspire.ec.europa.eu/codelist/ProcessStepGeneralValue /elaboration
charakter ustalenia	ogólnie wiążące https://inspire.ec.europa.eu/codelist/RegulationNatureValue /generallyBinding
geometria	
plan	https://www.gov.pl/zagospodarowanieprzestrzenne/app /AktPlanowaniaPrzestrzennego/PL.ZIPPZP.11425/281803-POG/1POG
obszar uzupelnienia zabudowy	PL.ZIPPZP.11425_281803-POG_1POG-19OUZ_20250213T130056
identifier	https://www.gov.pl/zagospodarowanieprzestrzenne/app /ObszarUzupelnieniaZabudowy/PL.ZIPPZP.11425/281803-POG/1POG-19OUZ/20250213T130056
przestrzen nazw	PL.ZIPPZP.11425/281803-POG
lokalny id	1POG-19OUZ
wersja id	20250213T130056
poczatek wersji obiektu	2025-02-13T13:00:56
nazwa	Obszar uzupełnienia zabudowy
oznaczenie	19OUZ
symbol	OUZ
obowiazuje od	2025-01-23

obowiazuje do	obecnie
status	w opracowaniu https://inspire.ec.europa.eu/codelist/ProcessStepGeneralValue/elaboration
charakter ustalenia	ogólnie wiążące https://inspire.ec.europa.eu/codelist/RegulationNatureValue/generallyBinding
geometria	
plan	https://www.gov.pl/zagospodarowanieprzestrzenne/app/AktPlanowaniaPrzestrzennego/PL.ZIPPZP.11425/281803-POG/1POG

obszar uzupelnienia zabudowy	PL.ZIPPZP.11425_281803-POG_1POG-20OUZ_20250213T130056
identifier	https://www.gov.pl/zagospodarowanieprzestrzenne/app/ObszarUzupelnieniaZabudowy/PL.ZIPPZP.11425/281803-POG/1POG-20OUZ/20250213T130056
przestrzen nazw	PL.ZIPPZP.11425/281803-POG
lokalny id	1POG-20OUZ
wersja id	20250213T130056
poczatek wersji obiektu	2025-02-13T13:00:56
nazwa	Obszar uzupełnienia zabudowy
oznaczenie	20OUZ
symbol	OUZ
obowiazuje od	2025-01-23
obowiazuje do	obecnie
status	w opracowaniu https://inspire.ec.europa.eu/codelist/ProcessStepGeneralValue/elaboration
charakter ustalenia	ogólnie wiążące https://inspire.ec.europa.eu/codelist/RegulationNatureValue/generallyBinding
geometria	

	
plan	https://www.gov.pl/zagospodarowanieprzestrzenne/app/AktPlanowaniaPrzestrzennego/PL.ZIPPZP.11425/281803-POG/1POG
obszar uzupelnienia zabudowy	PL.ZIPPZP.11425_281803-POG_1POG-21OUZ_20250213T130056
identifier	https://www.gov.pl/zagospodarowanieprzestrzenne/app/ObszarUzupelnieniaZabudowy/PL.ZIPPZP.11425/281803-POG/1POG-21OUZ/20250213T130056
przestrzen nazw	PL.ZIPPZP.11425/281803-POG
lokalny id	1POG-21OUZ
wersja id	20250213T130056
poczatek wersji obiektu	2025-02-13T13:00:56
nazwa	Obszar uzupełnienia zabudowy
oznaczenie	21OUZ
symbol	OUZ
obowiazuje od	2025-01-23
obowiazuje do	obecnie
status	w opracowaniu https://inspire.ec.europa.eu/codelist/ProcessStepGeneralValue/elaboration
charakter ustalenia	ogólnie wiążące https://inspire.ec.europa.eu/codelist/RegulationNatureValue/generallyBinding
geometria	
plan	https://www.gov.pl/zagospodarowanieprzestrzenne/app/AktPlanowaniaPrzestrzennego/PL.ZIPPZP.11425/281803-POG/1POG
obszar uzupelnienia zabudowy	PL.ZIPPZP.11425_281803-POG_1POG-22OUZ_20250213T130056
identifier	https://www.gov.pl/zagospodarowanieprzestrzenne/app

	/ObszarUzupelnieniaZabudowy/PL.ZIPPZP.11425/281803-POG/1POG-22OUZ/20250213T130056
przestrzen nazw	PL.ZIPPZP.11425/281803-POG
lokalny id	1POG-22OUZ
wersja id	20250213T130056
poczatek wersji obiektu	2025-02-13T13:00:56
nazwa	Obszar uzupełnienia zabudowy
oznaczenie	22OUZ
symbol	OUZ
obowiazuje od	2025-01-23
obowiazuje do	obecnie
status	w opracowaniu https://inspire.ec.europa.eu/codelist/ProcessStepGeneralValue/elaboration
charakter ustalenia	ogólnie wiążące https://inspire.ec.europa.eu/codelist/RegulationNatureValue/generallyBinding
geometria	
plan	https://www.gov.pl/zagospodarowanieprzestrzenne/app/AktPlanowaniaPrzestrzennego/PL.ZIPPZP.11425/281803-POG/1POG

obszar uzupelnienia zabudowy	PL.ZIPPZP.11425_281803-POG_1POG-23OUZ_20250213T130056
identifier	https://www.gov.pl/zagospodarowanieprzestrzenne/app/ObszarUzupelnieniaZabudowy/PL.ZIPPZP.11425/281803-POG/1POG-23OUZ/20250213T130056
przestrzen nazw	PL.ZIPPZP.11425/281803-POG
lokalny id	1POG-23OUZ
wersja id	20250213T130056
poczatek wersji obiektu	2025-02-13T13:00:56
nazwa	Obszar uzupełnienia zabudowy
oznaczenie	23OUZ
symbol	OUZ
obowiazuje od	2025-01-23
obowiazuje do	obecnie
status	w opracowaniu https://inspire.ec.europa.eu/codelist/ProcessStepGeneralValue

	/elaboration
charakter ustalenia	ogólnie wiążące https://inspire.ec.europa.eu/codelist/RegulationNatureValue /generallyBinding
geometria	
plan	https://www.gov.pl/zagospodarowanieprzestrzenne/app /AktPlanowaniaPrzestrzennego/PL.ZIPPZP.11425/281803-POG/1POG

obszar uzupelnienia zabudowy	PL.ZIPPZP.11425_281803-POG_1POG-24OUZ_20250213T130056
identifier	https://www.gov.pl/zagospodarowanieprzestrzenne/app /ObszarUzupelnieniaZabudowy/PL.ZIPPZP.11425/281803-POG/1POG- 24OUZ/20250213T130056
przestrzen nazw	PL.ZIPPZP.11425/281803-POG
lokalny id	1POG-24OUZ
wersja id	20250213T130056
poczatek wersji obiektu	2025-02-13T13:00:56
nazwa	Obszar uzupełnienia zabudowy
oznaczenie	24OUZ
symbol	OUZ
obowiazuje od	2025-01-23
obowiazuje do	obecnie
status	w opracowaniu https://inspire.ec.europa.eu/codelist/ProcessStepGeneralValue /elaboration
charakter ustalenia	ogólnie wiążące https://inspire.ec.europa.eu/codelist/RegulationNatureValue /generallyBinding
geometria	
plan	https://www.gov.pl/zagospodarowanieprzestrzenne/app

	/AktPlanowaniaPrzestrzennego/PL.ZIPPZP.11425/281803-POG/1POG
obszar uzupelnienia zabudowy	PL.ZIPPZP.11425_281803-POG_1POG-25OUZ_20250213T130056
identifier	https://www.gov.pl/zagospodarowanieprzestrzenne/app /ObszarUzupelnieniaZabudowy/PL.ZIPPZP.11425/281803-POG/1POG-25OUZ/20250213T130056
przestrzen nazw	PL.ZIPPZP.11425/281803-POG
lokalny id	1POG-25OUZ
wersja id	20250213T130056
poczatek wersji obiektu	2025-02-13T13:00:56
nazwa	Obszar uzupełnienia zabudowy
oznaczenie	25OUZ
symbol	OUZ
obowiazuje od	2025-01-23
obowiazuje do	obecnie
status	w opracowaniu https://inspire.ec.europa.eu/codelist/ProcessStepGeneralValue /elaboration
charakter ustalenia	ogólnie wiążące https://inspire.ec.europa.eu/codelist/RegulationNatureValue /generallyBinding
geometria	
plan	https://www.gov.pl/zagospodarowanieprzestrzenne/app /AktPlanowaniaPrzestrzennego/PL.ZIPPZP.11425/281803-POG/1POG
obszar uzupelnienia zabudowy	PL.ZIPPZP.11425_281803-POG_1POG-26OUZ_20250213T130056
identifier	https://www.gov.pl/zagospodarowanieprzestrzenne/app /ObszarUzupelnieniaZabudowy/PL.ZIPPZP.11425/281803-POG/1POG-26OUZ/20250213T130056
przestrzen nazw	PL.ZIPPZP.11425/281803-POG
lokalny id	1POG-26OUZ
wersja id	20250213T130056
poczatek wersji obiektu	2025-02-13T13:00:56
nazwa	Obszar uzupełnienia zabudowy
oznaczenie	26OUZ
symbol	OUZ
obowiazuje od	2025-01-23

obowiazuje do	obecnie
status	w opracowaniu https://inspire.ec.europa.eu/codelist/ProcessStepGeneralValue/elaboration
charakter ustalenia	ogólnie wiążące https://inspire.ec.europa.eu/codelist/RegulationNatureValue/generallyBinding
geometria	
plan	https://www.gov.pl/zagospodarowanieprzestrzenne/app/AktPlanowaniaPrzestrzennego/PL.ZIPPZP.11425/281803-POG/1POG

obszar uzupelnienia zabudowy	PL.ZIPPZP.11425_281803-POG_1POG-27OUZ_20250213T130056
identifier	https://www.gov.pl/zagospodarowanieprzestrzenne/app/ObszarUzupelnieniaZabudowy/PL.ZIPPZP.11425/281803-POG/1POG-27OUZ/20250213T130056
przestrzen nazw	PL.ZIPPZP.11425/281803-POG
lokalny id	1POG-27OUZ
wersja id	20250213T130056
poczatek wersji obiektu	2025-02-13T13:00:56
nazwa	Obszar uzupełnienia zabudowy
oznaczenie	27OUZ
symbol	OUZ
obowiazuje od	2025-01-23
obowiazuje do	obecnie
status	w opracowaniu https://inspire.ec.europa.eu/codelist/ProcessStepGeneralValue/elaboration
charakter ustalenia	ogólnie wiążące https://inspire.ec.europa.eu/codelist/RegulationNatureValue/generallyBinding
geometria	



plan	https://www.gov.pl/zagospodarowanieprzestrzenne/app/AktPlanowaniaPrzestrzennego/PL.ZIPPZP.11425/281803-POG/1POG
obszar uzupelnienia zabudowy	PL.ZIPPZP.11425_281803-POG_1POG-28OUZ_20250213T130056
identifier	https://www.gov.pl/zagospodarowanieprzestrzenne/app/ObszarUzupelnieniaZabudowy/PL.ZIPPZP.11425/281803-POG/1POG-28OUZ/20250213T130056
przestrzen nazw	PL.ZIPPZP.11425/281803-POG
lokalny id	1POG-28OUZ
wersja id	20250213T130056
poczatek wersji obiektu	2025-02-13T13:00:56
nazwa	Obszar uzupełnienia zabudowy
oznaczenie	28OUZ
symbol	OUZ
obowiazuje od	2025-01-23
obowiazuje do	obecnie
status	w opracowaniu https://inspire.ec.europa.eu/codelist/ProcessStepGeneralValue/elaboration
charakter ustalenia	ogólnie wiążące https://inspire.ec.europa.eu/codelist/RegulationNatureValue/generallyBinding
geometria	

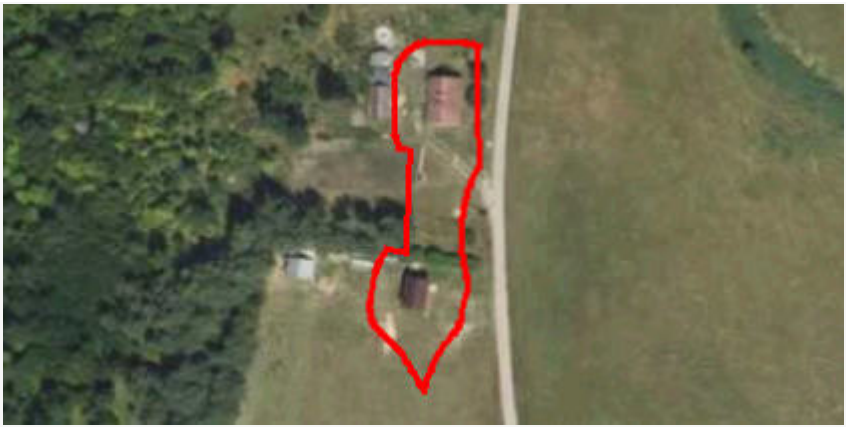

plan	https://www.gov.pl/zagospodarowanieprzestrzenne/app/AktPlanowaniaPrzestrzennego/PL.ZIPPZP.11425/281803-POG/1POG
obszar uzupelnienia zabudowy	PL.ZIPPZP.11425_281803-POG_1POG-29OUZ_20250213T130056
identifier	https://www.gov.pl/zagospodarowanieprzestrzenne/app

	/ObszarUzupelnieniaZabudowy/PL.ZIPPZP.11425/281803-POG/1POG-29OUZ/20250213T130056
przestrzen nazw	PL.ZIPPZP.11425/281803-POG
lokalny id	1POG-29OUZ
wersja id	20250213T130056
poczatek wersji obiektu	2025-02-13T13:00:56
nazwa	Obszar uzupełnienia zabudowy
oznaczenie	29OUZ
symbol	OUZ
obowiazuje od	2025-01-23
obowiazuje do	obecnie
status	w opracowaniu https://inspire.ec.europa.eu/codelist/ProcessStepGeneralValue/elaboration
charakter ustalenia	ogólnie wiążące https://inspire.ec.europa.eu/codelist/RegulationNatureValue/generallyBinding
geometria	
plan	https://www.gov.pl/zagospodarowanieprzestrzenne/app/AktPlanowaniaPrzestrzennego/PL.ZIPPZP.11425/281803-POG/1POG

obszar uzupelnienia zabudowy	PL.ZIPPZP.11425_281803-POG_1POG-30OUZ_20250213T130056
identifier	https://www.gov.pl/zagospodarowanieprzestrzenne/app/ObszarUzupelnieniaZabudowy/PL.ZIPPZP.11425/281803-POG/1POG-30OUZ/20250213T130056
przestrzen nazw	PL.ZIPPZP.11425/281803-POG
lokalny id	1POG-30OUZ
wersja id	20250213T130056
poczatek wersji obiektu	2025-02-13T13:00:56
nazwa	Obszar uzupełnienia zabudowy
oznaczenie	30OUZ
symbol	OUZ
obowiazuje od	2025-01-23
obowiazuje do	obecnie
status	w opracowaniu https://inspire.ec.europa.eu/codelist/ProcessStepGeneralValue

	/elaboration
charakter ustalenia	ogólnie wiążące https://inspire.ec.europa.eu/codelist/RegulationNatureValue /generallyBinding
geometria	
plan	https://www.gov.pl/zagospodarowanieprzestrzenne/app /AktPlanowaniaPrzestrzennego/PL.ZIPPZP.11425/281803-POG/1POG

obszar uzupelnienia zabudowy	PL.ZIPPZP.11425_281803-POG_1POG-31OUZ_20250213T130056
identifier	https://www.gov.pl/zagospodarowanieprzestrzenne/app /ObszarUzupelnieniaZabudowy/PL.ZIPPZP.11425/281803-POG/1POG- 31OUZ/20250213T130056
przestrzen nazw	PL.ZIPPZP.11425/281803-POG
lokalny id	1POG-31OUZ
wersja id	20250213T130056
poczatek wersji obiektu	2025-02-13T13:00:56
nazwa	Obszar uzupełnienia zabudowy
oznaczenie	31OUZ
symbol	OUZ
obowiazuje od	2025-01-23
obowiazuje do	obecnie
status	w opracowaniu https://inspire.ec.europa.eu/codelist/ProcessStepGeneralValue /elaboration
charakter ustalenia	ogólnie wiążące https://inspire.ec.europa.eu/codelist/RegulationNatureValue /generallyBinding
geometria	
plan	https://www.gov.pl/zagospodarowanieprzestrzenne/app

	/AktPlanowaniaPrzestrzennego/PL.ZIPPZP.11425/281803-POG/1POG
obszar uzupelnienia zabudowy	PL.ZIPPZP.11425_281803-POG_1POG-32OUZ_20250213T130056
identifier	https://www.gov.pl/zagospodarowanieprzestrzenne/app /ObszarUzupelnieniaZabudowy/PL.ZIPPZP.11425/281803-POG/1POG-32OUZ/20250213T130056
przestrzen nazw	PL.ZIPPZP.11425/281803-POG
lokalny id	1POG-32OUZ
wersja id	20250213T130056
poczatek wersji obiektu	2025-02-13T13:00:56
nazwa	Obszar uzupełnienia zabudowy
oznaczenie	32OUZ
symbol	OUZ
obowiazuje od	2025-01-23
obowiazuje do	obecnie
status	w opracowaniu https://inspire.ec.europa.eu/codelist/ProcessStepGeneralValue /elaboration
charakter ustalenia	ogólnie wiążące https://inspire.ec.europa.eu/codelist/RegulationNatureValue /generallyBinding
geometria	
plan	https://www.gov.pl/zagospodarowanieprzestrzenne/app /AktPlanowaniaPrzestrzennego/PL.ZIPPZP.11425/281803-POG/1POG
obszar uzupelnienia zabudowy	PL.ZIPPZP.11425_281803-POG_1POG-33OUZ_20250213T130056
identifier	https://www.gov.pl/zagospodarowanieprzestrzenne/app /ObszarUzupelnieniaZabudowy/PL.ZIPPZP.11425/281803-POG/1POG-33OUZ/20250213T130056
przestrzen nazw	PL.ZIPPZP.11425/281803-POG
lokalny id	1POG-33OUZ
wersja id	20250213T130056
poczatek wersji obiektu	2025-02-13T13:00:56
nazwa	Obszar uzupełnienia zabudowy
oznaczenie	33OUZ
symbol	OUZ
obowiazuje od	2025-01-23

obowiazuje do	obecnie
status	w opracowaniu https://inspire.ec.europa.eu/codelist/ProcessStepGeneralValue/elaboration
charakter ustalenia	ogólnie wiążące https://inspire.ec.europa.eu/codelist/RegulationNatureValue/generallyBinding
geometria	
plan	https://www.gov.pl/zagospodarowanieprzestrzenne/app/AktPlanowaniaPrzestrzennego/PL.ZIPPZP.11425/281803-POG/1POG

obszar uzupelnienia zabudowy	PL.ZIPPZP.11425_281803-POG_1POG-34OUZ_20250213T130056
identifier	https://www.gov.pl/zagospodarowanieprzestrzenne/app/ObszarUzupelnieniaZabudowy/PL.ZIPPZP.11425/281803-POG/1POG-34OUZ/20250213T130056
przestrzen nazw	PL.ZIPPZP.11425/281803-POG
lokalny id	1POG-34OUZ
wersja id	20250213T130056
poczatek wersji obiektu	2025-02-13T13:00:56
nazwa	Obszar uzupełnienia zabudowy
oznaczenie	34OUZ
symbol	OUZ
obowiazuje od	2025-01-23
obowiazuje do	obecnie
status	w opracowaniu https://inspire.ec.europa.eu/codelist/ProcessStepGeneralValue/elaboration
charakter ustalenia	ogólnie wiążące https://inspire.ec.europa.eu/codelist/RegulationNatureValue/generallyBinding
geometria	



plan	https://www.gov.pl/zagospodarowanieprzestrzenne/app /AktPlanowaniaPrzestrzennego/PL.ZIPPZP.11425/281803-POG/1POG
obszar uzupelnienia zabudowy	PL.ZIPPZP.11425_281803-POG_1POG-35OUZ_20250213T130056
identifier	https://www.gov.pl/zagospodarowanieprzestrzenne/app /ObszarUzupelnieniaZabudowy/PL.ZIPPZP.11425/281803-POG/1POG-35OUZ/20250213T130056
przestrzen nazw	PL.ZIPPZP.11425/281803-POG
lokalny id	1POG-35OUZ
wersja id	20250213T130056
poczatek wersji obiektu	2025-02-13T13:00:56
nazwa	Obszar uzupełnienia zabudowy
oznaczenie	35OUZ
symbol	OUZ
obowiazuje od	2025-01-23
obowiazuje do	obecnie
status	w opracowaniu https://inspire.ec.europa.eu/codelist/ProcessStepGeneralValue /elaboration
charakter ustalenia	ogólnie wiążące https://inspire.ec.europa.eu/codelist/RegulationNatureValue /generallyBinding
geometria	



plan	https://www.gov.pl/zagospodarowanieprzestrzenne/app /AktPlanowaniaPrzestrzennego/PL.ZIPPZP.11425/281803-POG/1POG
obszar uzupelnienia zabudowy	PL.ZIPPZP.11425_281803-POG_1POG-36OUZ_20250213T130056
identifier	https://www.gov.pl/zagospodarowanieprzestrzenne/app

	/ObszarUzupelnieniaZabudowy/PL.ZIPPZP.11425/281803-POG/1POG-36OUZ/20250213T130056
przestrzen nazw	PL.ZIPPZP.11425/281803-POG
lokalny id	1POG-36OUZ
wersja id	20250213T130056
poczatek wersji obiektu	2025-02-13T13:00:56
nazwa	Obszar uzupełnienia zabudowy
oznaczenie	36OUZ
symbol	OUZ
obowiazuje od	2025-01-23
obowiazuje do	obecnie
status	w opracowaniu https://inspire.ec.europa.eu/codelist/ProcessStepGeneralValue/elaboration
charakter ustalenia	ogólnie wiążące https://inspire.ec.europa.eu/codelist/RegulationNatureValue/generallyBinding
geometria	
plan	https://www.gov.pl/zagospodarowanieprzestrzenne/app/AktPlanowaniaPrzestrzennego/PL.ZIPPZP.11425/281803-POG/1POG

obszar uzupelnienia zabudowy	PL.ZIPPZP.11425_281803-POG_1POG-37OUZ_20250213T130056
identifier	https://www.gov.pl/zagospodarowanieprzestrzenne/app/ObszarUzupelnieniaZabudowy/PL.ZIPPZP.11425/281803-POG/1POG-37OUZ/20250213T130056
przestrzen nazw	PL.ZIPPZP.11425/281803-POG
lokalny id	1POG-37OUZ
wersja id	20250213T130056
poczatek wersji obiektu	2025-02-13T13:00:56
nazwa	Obszar uzupełnienia zabudowy
oznaczenie	37OUZ
symbol	OUZ
obowiazuje od	2025-01-23
obowiazuje do	obecnie
status	w opracowaniu https://inspire.ec.europa.eu/codelist/ProcessStepGeneralValue

	/elaboration
charakter ustalenia	ogólnie wiążące https://inspire.ec.europa.eu/codelist/RegulationNatureValue/generallyBinding
geometria	
plan	https://www.gov.pl/zagospodarowanieprzestrzenne/app/AktPlanowaniaPrzestrzennego/PL.ZIPPZP.11425/281803-POG/1POG

obszar uzupelnienia zabudowy	PL.ZIPPZP.11425_281803-POG_1POG-38OUZ_20250213T130056
identifier	https://www.gov.pl/zagospodarowanieprzestrzenne/app/ObszarUzupelnieniaZabudowy/PL.ZIPPZP.11425/281803-POG/1POG-38OUZ/20250213T130056
przestrzen nazw	PL.ZIPPZP.11425/281803-POG
lokalny id	1POG-38OUZ
wersja id	20250213T130056
poczatek wersji obiektu	2025-02-13T13:00:56
nazwa	Obszar uzupełnienia zabudowy
oznaczenie	38OUZ
symbol	OUZ
obowiazuje od	2025-01-23
obowiazuje do	obecnie
status	w opracowaniu https://inspire.ec.europa.eu/codelist/ProcessStepGeneralValue/elaboration
charakter ustalenia	ogólnie wiążące https://inspire.ec.europa.eu/codelist/RegulationNatureValue/generallyBinding
geometria	
plan	https://www.gov.pl/zagospodarowanieprzestrzenne/app

	/AktPlanowaniaPrzestrzennego/PL.ZIPPZP.11425/281803-POG/1POG
obszar uzupelnienia zabudowy	PL.ZIPPZP.11425_281803-POG_1POG-39OUZ_20250213T130056
identifier	https://www.gov.pl/zagospodarowanieprzestrzenne/app /ObszarUzupelnieniaZabudowy/PL.ZIPPZP.11425/281803-POG/1POG-39OUZ/20250213T130056
przestrzen nazw	PL.ZIPPZP.11425/281803-POG
lokalny id	1POG-39OUZ
wersja id	20250213T130056
poczatek wersji obiektu	2025-02-13T13:00:56
nazwa	Obszar uzupełnienia zabudowy
oznaczenie	39OUZ
symbol	OUZ
obowiazuje od	2025-01-23
obowiazuje do	obecnie
status	w opracowaniu https://inspire.ec.europa.eu/codelist/ProcessStepGeneralValue /elaboration
charakter ustalenia	ogólnie wiążące https://inspire.ec.europa.eu/codelist/RegulationNatureValue /generallyBinding
geometria	
plan	https://www.gov.pl/zagospodarowanieprzestrzenne/app /AktPlanowaniaPrzestrzennego/PL.ZIPPZP.11425/281803-POG/1POG
obszar uzupelnienia zabudowy	PL.ZIPPZP.11425_281803-POG_1POG-40OUZ_20250213T130056
identifier	https://www.gov.pl/zagospodarowanieprzestrzenne/app /ObszarUzupelnieniaZabudowy/PL.ZIPPZP.11425/281803-POG/1POG-40OUZ/20250213T130056
przestrzen nazw	PL.ZIPPZP.11425/281803-POG
lokalny id	1POG-40OUZ
wersja id	20250213T130056
poczatek wersji obiektu	2025-02-13T13:00:56
nazwa	Obszar uzupełnienia zabudowy
oznaczenie	40OUZ
symbol	OUZ
obowiazuje od	2025-01-23

obowiazuje do	obecnie
status	w opracowaniu https://inspire.ec.europa.eu/codelist/ProcessStepGeneralValue/elaboration
charakter ustalenia	ogólnie wiążące https://inspire.ec.europa.eu/codelist/RegulationNatureValue/generallyBinding
geometria	
plan	https://www.gov.pl/zagospodarowanieprzestrzenne/app/AktPlanowaniaPrzestrzennego/PL.ZIPPZP.11425/281803-POG/1POG

obszar uzupelnienia zabudowy	PL.ZIPPZP.11425_281803-POG_1POG-41OUZ_20250213T130056
identifier	https://www.gov.pl/zagospodarowanieprzestrzenne/app/ObszarUzupelnieniaZabudowy/PL.ZIPPZP.11425/281803-POG/1POG-41OUZ/20250213T130056
przestrzen nazw	PL.ZIPPZP.11425/281803-POG
lokalny id	1POG-41OUZ
wersja id	20250213T130056
poczatek wersji obiektu	2025-02-13T13:00:56
nazwa	Obszar uzupełnienia zabudowy
oznaczenie	41OUZ
symbol	OUZ
obowiazuje od	2025-01-23
obowiazuje do	obecnie
status	w opracowaniu https://inspire.ec.europa.eu/codelist/ProcessStepGeneralValue/elaboration
charakter ustalenia	ogólnie wiążące https://inspire.ec.europa.eu/codelist/RegulationNatureValue/generallyBinding
geometria	



plan	https://www.gov.pl/zagospodarowanieprzestrzenne/app /AktPlanowaniaPrzestrzennego/PL.ZIPPZP.11425/281803-POG/1POG
obszar uzupelnienia zabudowy	PL.ZIPPZP.11425_281803-POG_1POG-42OUZ_20250213T130056
identifier	https://www.gov.pl/zagospodarowanieprzestrzenne/app /ObszarUzupelnieniaZabudowy/PL.ZIPPZP.11425/281803-POG/1POG-42OUZ/20250213T130056
przestrzen nazw	PL.ZIPPZP.11425/281803-POG
lokalny id	1POG-42OUZ
wersja id	20250213T130056
poczatek wersji obiektu	2025-02-13T13:00:56
nazwa	Obszar uzupełnienia zabudowy
oznaczenie	42OUZ
symbol	OUZ
obowiazuje od	2025-01-23
obowiazuje do	obecnie
status	w opracowaniu https://inspire.ec.europa.eu/codelist/ProcessStepGeneralValue /elaboration
charakter ustalenia	ogólnie wiążące https://inspire.ec.europa.eu/codelist/RegulationNatureValue /generallyBinding
geometria	
plan	https://www.gov.pl/zagospodarowanieprzestrzenne/app /AktPlanowaniaPrzestrzennego/PL.ZIPPZP.11425/281803-POG/1POG
obszar uzupelnienia zabudowy	PL.ZIPPZP.11425_281803-POG_1POG-43OUZ_20250213T130056
identifier	https://www.gov.pl/zagospodarowanieprzestrzenne/app

	/ObszarUzupelnieniaZabudowy/PL.ZIPPZP.11425/281803-POG/1POG-43OUZ/20250213T130056
przestrzen nazw	PL.ZIPPZP.11425/281803-POG
lokalny id	1POG-43OUZ
wersja id	20250213T130056
poczatek wersji obiektu	2025-02-13T13:00:56
nazwa	Obszar uzupełnienia zabudowy
oznaczenie	43OUZ
symbol	OUZ
obowiazuje od	2025-01-23
obowiazuje do	obecnie
status	w opracowaniu https://inspire.ec.europa.eu/codelist/ProcessStepGeneralValue/elaboration
charakter ustalenia	ogólnie wiążące https://inspire.ec.europa.eu/codelist/RegulationNatureValue/generallyBinding
geometria	
plan	https://www.gov.pl/zagospodarowanieprzestrzenne/app/AktPlanowaniaPrzestrzennego/PL.ZIPPZP.11425/281803-POG/1POG

obszar uzupelnienia zabudowy	PL.ZIPPZP.11425_281803-POG_1POG-44OUZ_20250213T130056
identifier	https://www.gov.pl/zagospodarowanieprzestrzenne/app/ObszarUzupelnieniaZabudowy/PL.ZIPPZP.11425/281803-POG/1POG-44OUZ/20250213T130056
przestrzen nazw	PL.ZIPPZP.11425/281803-POG
lokalny id	1POG-44OUZ
wersja id	20250213T130056
poczatek wersji obiektu	2025-02-13T13:00:56
nazwa	Obszar uzupełnienia zabudowy
oznaczenie	44OUZ
symbol	OUZ
obowiazuje od	2025-01-23
obowiazuje do	obecnie
status	w opracowaniu https://inspire.ec.europa.eu/codelist/ProcessStepGeneralValue

	/elaboration
charakter ustalenia	ogólnie wiążące https://inspire.ec.europa.eu/codelist/RegulationNatureValue/generallyBinding
geometria	
plan	https://www.gov.pl/zagospodarowanieprzestrzenne/app/AktPlanowaniaPrzestrzennego/PL.ZIPPZP.11425/281803-POG/1POG

obszar uzupelnienia zabudowy	PL.ZIPPZP.11425_281803-POG_1POG-45OUZ_20250213T130056
identifier	https://www.gov.pl/zagospodarowanieprzestrzenne/app/ObszarUzupelnieniaZabudowy/PL.ZIPPZP.11425/281803-POG/1POG-45OUZ/20250213T130056
przestrzen nazw	PL.ZIPPZP.11425/281803-POG
lokalny id	1POG-45OUZ
wersja id	20250213T130056
poczatek wersji obiektu	2025-02-13T13:00:56
nazwa	Obszar uzupełnienia zabudowy
oznaczenie	45OUZ
symbol	OUZ
obowiazuje od	2025-01-23
obowiazuje do	obecnie
status	w opracowaniu https://inspire.ec.europa.eu/codelist/ProcessStepGeneralValue/elaboration
charakter ustalenia	ogólnie wiążące https://inspire.ec.europa.eu/codelist/RegulationNatureValue/generallyBinding
geometria	
plan	https://www.gov.pl/zagospodarowanieprzestrzenne/app

	/AktPlanowaniaPrzestrzennego/PL.ZIPPZP.11425/281803-POG/1POG
obszar uzupelnienia zabudowy	PL.ZIPPZP.11425_281803-POG_1POG-46OUZ_20250213T130056
identifier	https://www.gov.pl/zagospodarowanieprzestrzenne/app /ObszarUzupelnieniaZabudowy/PL.ZIPPZP.11425/281803-POG/1POG-46OUZ/20250213T130056
przestrzen nazw	PL.ZIPPZP.11425/281803-POG
lokalny id	1POG-46OUZ
wersja id	20250213T130056
poczatek wersji obiektu	2025-02-13T13:00:56
nazwa	Obszar uzupełnienia zabudowy
oznaczenie	46OUZ
symbol	OUZ
obowiazuje od	2025-01-23
obowiazuje do	obecnie
status	w opracowaniu https://inspire.ec.europa.eu/codelist/ProcessStepGeneralValue /elaboration
charakter ustalenia	ogólnie wiążące https://inspire.ec.europa.eu/codelist/RegulationNatureValue /generallyBinding
geometria	
plan	https://www.gov.pl/zagospodarowanieprzestrzenne/app /AktPlanowaniaPrzestrzennego/PL.ZIPPZP.11425/281803-POG/1POG
obszar uzupelnienia zabudowy	PL.ZIPPZP.11425_281803-POG_1POG-47OUZ_20250213T130056
identifier	https://www.gov.pl/zagospodarowanieprzestrzenne/app /ObszarUzupelnieniaZabudowy/PL.ZIPPZP.11425/281803-POG/1POG-47OUZ/20250213T130056
przestrzen nazw	PL.ZIPPZP.11425/281803-POG
lokalny id	1POG-47OUZ
wersja id	20250213T130056
poczatek wersji obiektu	2025-02-13T13:00:56
nazwa	Obszar uzupełnienia zabudowy
oznaczenie	47OUZ
symbol	OUZ
obowiazuje od	2025-01-23

obowiazuje do	obecnie
status	w opracowaniu https://inspire.ec.europa.eu/codelist/ProcessStepGeneralValue/elaboration
charakter ustalenia	ogólnie wiążące https://inspire.ec.europa.eu/codelist/RegulationNatureValue/generallyBinding
geometria	
plan	https://www.gov.pl/zagospodarowanieprzestrzenne/app/AktPlanowaniaPrzestrzennego/PL.ZIPPZP.11425/281803-POG/1POG

obszar uzupelnienia zabudowy	PL.ZIPPZP.11425_281803-POG_1POG-48OUZ_20250213T130056
identifier	https://www.gov.pl/zagospodarowanieprzestrzenne/app/ObszarUzupelnieniaZabudowy/PL.ZIPPZP.11425/281803-POG/1POG-48OUZ/20250213T130056
przestrzen nazw	PL.ZIPPZP.11425/281803-POG
lokalny id	1POG-48OUZ
wersja id	20250213T130056
poczatek wersji obiektu	2025-02-13T13:00:56
nazwa	Obszar uzupełnienia zabudowy
oznaczenie	48OUZ
symbol	OUZ
obowiazuje od	2025-01-23
obowiazuje do	obecnie
status	w opracowaniu https://inspire.ec.europa.eu/codelist/ProcessStepGeneralValue/elaboration
charakter ustalenia	ogólnie wiążące https://inspire.ec.europa.eu/codelist/RegulationNatureValue/generallyBinding
geometria	



plan	https://www.gov.pl/zagospodarowanieprzestrzenne/app/AktPlanowaniaPrzestrzennego/PL.ZIPPZP.11425/281803-POG/1POG
obszar uzupelnienia zabudowy	PL.ZIPPZP.11425_281803-POG_1POG-49OUZ_20250213T130056
identifier	https://www.gov.pl/zagospodarowanieprzestrzenne/app/ObszarUzupelnieniaZabudowy/PL.ZIPPZP.11425/281803-POG/1POG-49OUZ/20250213T130056
przestrzen nazw	PL.ZIPPZP.11425/281803-POG
lokalny id	1POG-49OUZ
wersja id	20250213T130056
poczatek wersji obiektu	2025-02-13T13:00:56
nazwa	Obszar uzupełnienia zabudowy
oznaczenie	49OUZ
symbol	OUZ
obowiazuje od	2025-01-23
obowiazuje do	obecnie
status	w opracowaniu https://inspire.ec.europa.eu/codelist/ProcessStepGeneralValue/elaboration
charakter ustalenia	ogólnie wiążące https://inspire.ec.europa.eu/codelist/RegulationNatureValue/generallyBinding
geometria	
plan	https://www.gov.pl/zagospodarowanieprzestrzenne/app/AktPlanowaniaPrzestrzennego/PL.ZIPPZP.11425/281803-POG/1POG
obszar uzupelnienia zabudowy	PL.ZIPPZP.11425_281803-POG_1POG-50OUZ_20250213T130056
identifier	https://www.gov.pl/zagospodarowanieprzestrzenne/app

	/ObszarUzupelnieniaZabudowy/PL.ZIPPZP.11425/281803-POG/1POG-50OUZ/20250213T130056
przestrzen nazw	PL.ZIPPZP.11425/281803-POG
lokalny id	1POG-50OUZ
wersja id	20250213T130056
poczatek wersji obiektu	2025-02-13T13:00:56
nazwa	Obszar uzupełnienia zabudowy
oznaczenie	50OUZ
symbol	OUZ
obowiazuje od	2025-01-23
obowiazuje do	obecnie
status	w opracowaniu https://inspire.ec.europa.eu/codelist/ProcessStepGeneralValue/elaboration
charakter ustalenia	ogólnie wiążące https://inspire.ec.europa.eu/codelist/RegulationNatureValue/generallyBinding
geometria	
plan	https://www.gov.pl/zagospodarowanieprzestrzenne/app/AktPlanowaniaPrzestrzennego/PL.ZIPPZP.11425/281803-POG/1POG

obszar uzupelnienia zabudowy	PL.ZIPPZP.11425_281803-POG_1POG-51OUZ_20250213T130056
identifier	https://www.gov.pl/zagospodarowanieprzestrzenne/app/ObszarUzupelnieniaZabudowy/PL.ZIPPZP.11425/281803-POG/1POG-51OUZ/20250213T130056
przestrzen nazw	PL.ZIPPZP.11425/281803-POG
lokalny id	1POG-51OUZ
wersja id	20250213T130056
poczatek wersji obiektu	2025-02-13T13:00:56
nazwa	Obszar uzupełnienia zabudowy
oznaczenie	51OUZ
symbol	OUZ
obowiazuje od	2025-01-23
obowiazuje do	obecnie
status	w opracowaniu https://inspire.ec.europa.eu/codelist/ProcessStepGeneralValue

	/elaboration
charakter ustalenia	ogólnie wiążące https://inspire.ec.europa.eu/codelist/RegulationNatureValue/generallyBinding
geometria	
plan	https://www.gov.pl/zagospodarowanieprzestrzenne/app/AktPlanowaniaPrzestrzennego/PL.ZIPPZP.11425/281803-POG/1POG

obszar uzupelnienia zabudowy	PL.ZIPPZP.11425_281803-POG_1POG-52OUZ_20250213T130056
identifier	https://www.gov.pl/zagospodarowanieprzestrzenne/app/ObszarUzupelnieniaZabudowy/PL.ZIPPZP.11425/281803-POG/1POG-52OUZ/20250213T130056
przestrzen nazw	PL.ZIPPZP.11425/281803-POG
lokalny id	1POG-52OUZ
wersja id	20250213T130056
poczatek wersji obiektu	2025-02-13T13:00:56
nazwa	Obszar uzupełnienia zabudowy
oznaczenie	52OUZ
symbol	OUZ
obowiazuje od	2025-01-23
obowiazuje do	obecnie
status	w opracowaniu https://inspire.ec.europa.eu/codelist/ProcessStepGeneralValue/elaboration
charakter ustalenia	ogólnie wiążące https://inspire.ec.europa.eu/codelist/RegulationNatureValue/generallyBinding
geometria	
plan	https://www.gov.pl/zagospodarowanieprzestrzenne/app

	/AktPlanowaniaPrzestrzennego/PL.ZIPPZP.11425/281803-POG/1POG
obszar uzupelnienia zabudowy	PL.ZIPPZP.11425_281803-POG_1POG-53OUZ_20250213T130056
identifier	https://www.gov.pl/zagospodarowanieprzestrzenne/app /ObszarUzupelnieniaZabudowy/PL.ZIPPZP.11425/281803-POG/1POG-53OUZ/20250213T130056
przestrzen nazw	PL.ZIPPZP.11425/281803-POG
lokalny id	1POG-53OUZ
wersja id	20250213T130056
poczatek wersji obiektu	2025-02-13T13:00:56
nazwa	Obszar uzupełnienia zabudowy
oznaczenie	53OUZ
symbol	OUZ
obowiazuje od	2025-01-23
obowiazuje do	obecnie
status	w opracowaniu https://inspire.ec.europa.eu/codelist/ProcessStepGeneralValue /elaboration
charakter ustalenia	ogólnie wiążące https://inspire.ec.europa.eu/codelist/RegulationNatureValue /generallyBinding
geometria	
plan	https://www.gov.pl/zagospodarowanieprzestrzenne/app /AktPlanowaniaPrzestrzennego/PL.ZIPPZP.11425/281803-POG/1POG
obszar uzupelnienia zabudowy	PL.ZIPPZP.11425_281803-POG_1POG-54OUZ_20250213T130056
identifier	https://www.gov.pl/zagospodarowanieprzestrzenne/app /ObszarUzupelnieniaZabudowy/PL.ZIPPZP.11425/281803-POG/1POG-54OUZ/20250213T130056
przestrzen nazw	PL.ZIPPZP.11425/281803-POG
lokalny id	1POG-54OUZ
wersja id	20250213T130056
poczatek wersji obiektu	2025-02-13T13:00:56
nazwa	Obszar uzupełnienia zabudowy
oznaczenie	54OUZ
symbol	OUZ
obowiazuje od	2025-01-23

obowiazuje do	obecnie
status	w opracowaniu https://inspire.ec.europa.eu/codelist/ProcessStepGeneralValue/elaboration
charakter ustalenia	ogólnie wiążące https://inspire.ec.europa.eu/codelist/RegulationNatureValue/generallyBinding
geometria	
plan	https://www.gov.pl/zagospodarowanieprzestrzenne/app/AktPlanowaniaPrzestrzennego/PL.ZIPPZP.11425/281803-POG/1POG

obszar uzupelnienia zabudowy	PL.ZIPPZP.11425_281803-POG_1POG-55OUZ_20250213T130056
identifier	https://www.gov.pl/zagospodarowanieprzestrzenne/app/ObszarUzupelnieniaZabudowy/PL.ZIPPZP.11425/281803-POG/1POG-55OUZ/20250213T130056
przestrzen nazw	PL.ZIPPZP.11425/281803-POG
lokalny id	1POG-55OUZ
wersja id	20250213T130056
poczatek wersji obiektu	2025-02-13T13:00:56
nazwa	Obszar uzupełnienia zabudowy
oznaczenie	55OUZ
symbol	OUZ
obowiazuje od	2025-01-23
obowiazuje do	obecnie
status	w opracowaniu https://inspire.ec.europa.eu/codelist/ProcessStepGeneralValue/elaboration
charakter ustalenia	ogólnie wiążące https://inspire.ec.europa.eu/codelist/RegulationNatureValue/generallyBinding
geometria	



plan	https://www.gov.pl/zagospodarowanieprzestrzenne/app/AktPlanowaniaPrzestrzennego/PL.ZIPPZP.11425/281803-POG/1POG
obszar uzupelnienia zabudowy	PL.ZIPPZP.11425_281803-POG_1POG-56OUZ_20250213T130056
identifier	https://www.gov.pl/zagospodarowanieprzestrzenne/app/ObszarUzupelnieniaZabudowy/PL.ZIPPZP.11425/281803-POG/1POG-56OUZ/20250213T130056
przestrzen nazw	PL.ZIPPZP.11425/281803-POG
lokalny id	1POG-56OUZ
wersja id	20250213T130056
poczatek wersji obiektu	2025-02-13T13:00:56
nazwa	Obszar uzupełnienia zabudowy
oznaczenie	56OUZ
symbol	OUZ
obowiazuje od	2025-01-23
obowiazuje do	obecnie
status	w opracowaniu https://inspire.ec.europa.eu/codelist/ProcessStepGeneralValue/elaboration
charakter ustalenia	ogólnie wiążące https://inspire.ec.europa.eu/codelist/RegulationNatureValue/generallyBinding
geometria	
plan	https://www.gov.pl/zagospodarowanieprzestrzenne/app/AktPlanowaniaPrzestrzennego/PL.ZIPPZP.11425/281803-POG/1POG
obszar uzupelnienia zabudowy	PL.ZIPPZP.11425_281803-POG_1POG-57OUZ_20250213T130056
identifier	https://www.gov.pl/zagospodarowanieprzestrzenne/app

	/ObszarUzupelnieniaZabudowy/PL.ZIPPZP.11425/281803-POG/1POG-57OUZ/20250213T130056
przestrzen nazw	PL.ZIPPZP.11425/281803-POG
lokalny id	1POG-57OUZ
wersja id	20250213T130056
poczatek wersji obiektu	2025-02-13T13:00:56
nazwa	Obszar uzupełnienia zabudowy
oznaczenie	57OUZ
symbol	OUZ
obowiazuje od	2025-01-23
obowiazuje do	obecnie
status	w opracowaniu https://inspire.ec.europa.eu/codelist/ProcessStepGeneralValue/elaboration
charakter ustalenia	ogólnie wiążące https://inspire.ec.europa.eu/codelist/RegulationNatureValue/generallyBinding
geometria	
plan	https://www.gov.pl/zagospodarowanieprzestrzenne/app/AktPlanowaniaPrzestrzennego/PL.ZIPPZP.11425/281803-POG/1POG

obszar uzupelnienia zabudowy	PL.ZIPPZP.11425_281803-POG_1POG-58OUZ_20250213T130056
identifier	https://www.gov.pl/zagospodarowanieprzestrzenne/app/ObszarUzupelnieniaZabudowy/PL.ZIPPZP.11425/281803-POG/1POG-58OUZ/20250213T130056
przestrzen nazw	PL.ZIPPZP.11425/281803-POG
lokalny id	1POG-58OUZ
wersja id	20250213T130056
poczatek wersji obiektu	2025-02-13T13:00:56
nazwa	Obszar uzupełnienia zabudowy
oznaczenie	58OUZ
symbol	OUZ
obowiazuje od	2025-01-23
obowiazuje do	obecnie
status	w opracowaniu https://inspire.ec.europa.eu/codelist/ProcessStepGeneralValue

	/elaboration
charakter ustalenia	ogólnie wiążące https://inspire.ec.europa.eu/codelist/RegulationNatureValue/generallyBinding
geometria	
plan	https://www.gov.pl/zagospodarowanieprzestrzenne/app/AktPlanowaniaPrzestrzennego/PL.ZIPPZP.11425/281803-POG/1POG

obszar uzupelnienia zabudowy	PL.ZIPPZP.11425_281803-POG_1POG-59OUZ_20250213T130056
identifier	https://www.gov.pl/zagospodarowanieprzestrzenne/app/ObszarUzupelnieniaZabudowy/PL.ZIPPZP.11425/281803-POG/1POG-59OUZ/20250213T130056
przestrzen nazw	PL.ZIPPZP.11425/281803-POG
lokalny id	1POG-59OUZ
wersja id	20250213T130056
poczatek wersji obiektu	2025-02-13T13:00:56
nazwa	Obszar uzupełnienia zabudowy
oznaczenie	59OUZ
symbol	OUZ
obowiazuje od	2025-01-23
obowiazuje do	obecnie
status	w opracowaniu https://inspire.ec.europa.eu/codelist/ProcessStepGeneralValue/elaboration
charakter ustalenia	ogólnie wiążące https://inspire.ec.europa.eu/codelist/RegulationNatureValue/generallyBinding
geometria	
plan	https://www.gov.pl/zagospodarowanieprzestrzenne/app

	/AktPlanowaniaPrzestrzennego/PL.ZIPPZP.11425/281803-POG/1POG
obszar uzupelnienia zabudowy	PL.ZIPPZP.11425_281803-POG_1POG-60OUZ_20250213T130056
identifier	https://www.gov.pl/zagospodarowanieprzestrzenne/app /ObszarUzupelnieniaZabudowy/PL.ZIPPZP.11425/281803-POG/1POG-60OUZ/20250213T130056
przestrzen nazw	PL.ZIPPZP.11425/281803-POG
lokalny id	1POG-60OUZ
wersja id	20250213T130056
poczatek wersji obiektu	2025-02-13T13:00:56
nazwa	Obszar uzupełnienia zabudowy
oznaczenie	60OUZ
symbol	OUZ
obowiazuje od	2025-01-23
obowiazuje do	obecnie
status	w opracowaniu https://inspire.ec.europa.eu/codelist/ProcessStepGeneralValue /elaboration
charakter ustalenia	ogólnie wiążące https://inspire.ec.europa.eu/codelist/RegulationNatureValue /generallyBinding
geometria	
plan	https://www.gov.pl/zagospodarowanieprzestrzenne/app /AktPlanowaniaPrzestrzennego/PL.ZIPPZP.11425/281803-POG/1POG
obszar uzupelnienia zabudowy	PL.ZIPPZP.11425_281803-POG_1POG-61OUZ_20250213T130056
identifier	https://www.gov.pl/zagospodarowanieprzestrzenne/app /ObszarUzupelnieniaZabudowy/PL.ZIPPZP.11425/281803-POG/1POG-61OUZ/20250213T130056
przestrzen nazw	PL.ZIPPZP.11425/281803-POG
lokalny id	1POG-61OUZ
wersja id	20250213T130056
poczatek wersji obiektu	2025-02-13T13:00:56
nazwa	Obszar uzupełnienia zabudowy
oznaczenie	61OUZ
symbol	OUZ
obowiazuje od	2025-01-23

obowiazuje do	obecnie
status	w opracowaniu https://inspire.ec.europa.eu/codelist/ProcessStepGeneralValue/elaboration
charakter ustalenia	ogólnie wiążące https://inspire.ec.europa.eu/codelist/RegulationNatureValue/generallyBinding
geometria	
plan	https://www.gov.pl/zagospodarowanieprzestrzenne/app/AktPlanowaniaPrzestrzennego/PL.ZIPPZP.11425/281803-POG/1POG

obszar uzupelnienia zabudowy	PL.ZIPPZP.11425_281803-POG_1POG-62OUZ_20250213T130056
identifier	https://www.gov.pl/zagospodarowanieprzestrzenne/app/ObszarUzupelnieniaZabudowy/PL.ZIPPZP.11425/281803-POG/1POG-62OUZ/20250213T130056
przestrzen nazw	PL.ZIPPZP.11425/281803-POG
lokalny id	1POG-62OUZ
wersja id	20250213T130056
poczatek wersji obiektu	2025-02-13T13:00:56
nazwa	Obszar uzupełnienia zabudowy
oznaczenie	62OUZ
symbol	OUZ
obowiazuje od	2025-01-23
obowiazuje do	obecnie
status	w opracowaniu https://inspire.ec.europa.eu/codelist/ProcessStepGeneralValue/elaboration
charakter ustalenia	ogólnie wiążące https://inspire.ec.europa.eu/codelist/RegulationNatureValue/generallyBinding
geometria	



plan	https://www.gov.pl/zagospodarowanieprzestrzenne/app/AktPlanowaniaPrzestrzennego/PL.ZIPPZP.11425/281803-POG/1POG
obszar uzupelnienia zabudowy	PL.ZIPPZP.11425_281803-POG_1POG-63OUZ_20250213T130056
identifier	https://www.gov.pl/zagospodarowanieprzestrzenne/app/ObszarUzupelnieniaZabudowy/PL.ZIPPZP.11425/281803-POG/1POG-63OUZ/20250213T130056
przestrzen nazw	PL.ZIPPZP.11425/281803-POG
lokalny id	1POG-63OUZ
wersja id	20250213T130056
poczatek wersji obiektu	2025-02-13T13:00:56
nazwa	Obszar uzupełnienia zabudowy
oznaczenie	63OUZ
symbol	OUZ
obowiazuje od	2025-01-23
obowiazuje do	obecnie
status	w opracowaniu https://inspire.ec.europa.eu/codelist/ProcessStepGeneralValue/elaboration
charakter ustalenia	ogólnie wiążące https://inspire.ec.europa.eu/codelist/RegulationNatureValue/generallyBinding
geometria	
plan	https://www.gov.pl/zagospodarowanieprzestrzenne/app/AktPlanowaniaPrzestrzennego/PL.ZIPPZP.11425/281803-POG/1POG
obszar uzupelnienia zabudowy	PL.ZIPPZP.11425_281803-POG_1POG-64OUZ_20250213T130056
identifier	https://www.gov.pl/zagospodarowanieprzestrzenne/app

	/ObszarUzupelnieniaZabudowy/PL.ZIPPZP.11425/281803-POG/1POG-64OUZ/20250213T130056
przestrzen nazw	PL.ZIPPZP.11425/281803-POG
lokalny id	1POG-64OUZ
wersja id	20250213T130056
poczatek wersji obiektu	2025-02-13T13:00:56
nazwa	Obszar uzupełnienia zabudowy
oznaczenie	64OUZ
symbol	OUZ
obowiazuje od	2025-01-23
obowiazuje do	obecnie
status	w opracowaniu https://inspire.ec.europa.eu/codelist/ProcessStepGeneralValue/elaboration
charakter ustalenia	ogólnie wiążące https://inspire.ec.europa.eu/codelist/RegulationNatureValue/generallyBinding
geometria	
plan	https://www.gov.pl/zagospodarowanieprzestrzenne/app/AktPlanowaniaPrzestrzennego/PL.ZIPPZP.11425/281803-POG/1POG

obszar uzupelnienia zabudowy	PL.ZIPPZP.11425_281803-POG_1POG-65OUZ_20250213T130056
identifier	https://www.gov.pl/zagospodarowanieprzestrzenne/app/ObszarUzupelnieniaZabudowy/PL.ZIPPZP.11425/281803-POG/1POG-65OUZ/20250213T130056
przestrzen nazw	PL.ZIPPZP.11425/281803-POG
lokalny id	1POG-65OUZ
wersja id	20250213T130056
poczatek wersji obiektu	2025-02-13T13:00:56
nazwa	Obszar uzupełnienia zabudowy
oznaczenie	65OUZ
symbol	OUZ
obowiazuje od	2025-01-23
obowiazuje do	obecnie
status	w opracowaniu https://inspire.ec.europa.eu/codelist/ProcessStepGeneralValue

	/elaboration
charakter ustalenia	ogólnie wiążące https://inspire.ec.europa.eu/codelist/RegulationNatureValue/generallyBinding
geometria	
plan	https://www.gov.pl/zagospodarowanieprzestrzenne/app/AktPlanowaniaPrzestrzennego/PL.ZIPPZP.11425/281803-POG/1POG

obszar uzupelnienia zabudowy	PL.ZIPPZP.11425_281803-POG_1POG-66OUZ_20250213T130056
identifier	https://www.gov.pl/zagospodarowanieprzestrzenne/app/ObszarUzupelnieniaZabudowy/PL.ZIPPZP.11425/281803-POG/1POG-66OUZ/20250213T130056
przestrzen nazw	PL.ZIPPZP.11425/281803-POG
lokalny id	1POG-66OUZ
wersja id	20250213T130056
poczatek wersji obiektu	2025-02-13T13:00:56
nazwa	Obszar uzupełnienia zabudowy
oznaczenie	66OUZ
symbol	OUZ
obowiazuje od	2025-01-23
obowiazuje do	obecnie
status	w opracowaniu https://inspire.ec.europa.eu/codelist/ProcessStepGeneralValue/elaboration
charakter ustalenia	ogólnie wiążące https://inspire.ec.europa.eu/codelist/RegulationNatureValue/generallyBinding
geometria	
plan	https://www.gov.pl/zagospodarowanieprzestrzenne/app

	/AktPlanowaniaPrzestrzennego/PL.ZIPPZP.11425/281803-POG/1POG
obszar uzupelnienia zabudowy	PL.ZIPPZP.11425_281803-POG_1POG-67OUZ_20250213T130056
identifier	https://www.gov.pl/zagospodarowanieprzestrzenne/app /ObszarUzupelnieniaZabudowy/PL.ZIPPZP.11425/281803-POG/1POG-67OUZ/20250213T130056
przestrzen nazw	PL.ZIPPZP.11425/281803-POG
lokalny id	1POG-67OUZ
wersja id	20250213T130056
poczatek wersji obiektu	2025-02-13T13:00:56
nazwa	Obszar uzupełnienia zabudowy
oznaczenie	67OUZ
symbol	OUZ
obowiazuje od	2025-01-23
obowiazuje do	obecnie
status	w opracowaniu https://inspire.ec.europa.eu/codelist/ProcessStepGeneralValue /elaboration
charakter ustalenia	ogólnie wiążące https://inspire.ec.europa.eu/codelist/RegulationNatureValue /generallyBinding
geometria	
plan	https://www.gov.pl/zagospodarowanieprzestrzenne/app /AktPlanowaniaPrzestrzennego/PL.ZIPPZP.11425/281803-POG/1POG
obszar uzupelnienia zabudowy	PL.ZIPPZP.11425_281803-POG_1POG-68OUZ_20250213T130056
identifier	https://www.gov.pl/zagospodarowanieprzestrzenne/app /ObszarUzupelnieniaZabudowy/PL.ZIPPZP.11425/281803-POG/1POG-68OUZ/20250213T130056
przestrzen nazw	PL.ZIPPZP.11425/281803-POG
lokalny id	1POG-68OUZ
wersja id	20250213T130056
poczatek wersji obiektu	2025-02-13T13:00:56
nazwa	Obszar uzupełnienia zabudowy
oznaczenie	68OUZ
symbol	OUZ
obowiazuje od	2025-01-23

obowiazuje do	obecnie
status	w opracowaniu https://inspire.ec.europa.eu/codelist/ProcessStepGeneralValue/elaboration
charakter ustalenia	ogólnie wiążące https://inspire.ec.europa.eu/codelist/RegulationNatureValue/generallyBinding
geometria	
plan	https://www.gov.pl/zagospodarowanieprzestrzenne/app/AktPlanowaniaPrzestrzennego/PL.ZIPPZP.11425/281803-POG/1POG

obszar uzupelnienia zabudowy	PL.ZIPPZP.11425_281803-POG_1POG-69OUZ_20250213T130056
identifier	https://www.gov.pl/zagospodarowanieprzestrzenne/app/ObszarUzupelnieniaZabudowy/PL.ZIPPZP.11425/281803-POG/1POG-69OUZ/20250213T130056
przestrzen nazw	PL.ZIPPZP.11425/281803-POG
lokalny id	1POG-69OUZ
wersja id	20250213T130056
poczatek wersji obiektu	2025-02-13T13:00:56
nazwa	Obszar uzupełnienia zabudowy
oznaczenie	69OUZ
symbol	OUZ
obowiazuje od	2025-01-23
obowiazuje do	obecnie
status	w opracowaniu https://inspire.ec.europa.eu/codelist/ProcessStepGeneralValue/elaboration
charakter ustalenia	ogólnie wiążące https://inspire.ec.europa.eu/codelist/RegulationNatureValue/generallyBinding
geometria	



plan	https://www.gov.pl/zagospodarowanieprzestrzenne/app/AktPlanowaniaPrzestrzennego/PL.ZIPPZP.11425/281803-POG/1POG
obszar uzupelnienia zabudowy	PL.ZIPPZP.11425_281803-POG_1POG-70OUZ_20250213T130056
identifier	https://www.gov.pl/zagospodarowanieprzestrzenne/app/ObszarUzupelnieniaZabudowy/PL.ZIPPZP.11425/281803-POG/1POG-70OUZ/20250213T130056
przestrzen nazw	PL.ZIPPZP.11425/281803-POG
lokalny id	1POG-70OUZ
wersja id	20250213T130056
poczatek wersji obiektu	2025-02-13T13:00:56
nazwa	Obszar uzupełnienia zabudowy
oznaczenie	70OUZ
symbol	OUZ
obowiazuje od	2025-01-23
obowiazuje do	obecnie
status	w opracowaniu https://inspire.ec.europa.eu/codelist/ProcessStepGeneralValue/elaboration
charakter ustalenia	ogólnie wiążące https://inspire.ec.europa.eu/codelist/RegulationNatureValue/generallyBinding
geometria	
plan	https://www.gov.pl/zagospodarowanieprzestrzenne/app/AktPlanowaniaPrzestrzennego/PL.ZIPPZP.11425/281803-POG/1POG
obszar uzupelnienia zabudowy	PL.ZIPPZP.11425_281803-POG_1POG-71OUZ_20250213T130056
identifier	https://www.gov.pl/zagospodarowanieprzestrzenne/app

	/ObszarUzupelnieniaZabudowy/PL.ZIPPZP.11425/281803-POG/1POG-71OUZ/20250213T130056
przestrzen nazw	PL.ZIPPZP.11425/281803-POG
lokalny id	1POG-71OUZ
wersja id	20250213T130056
poczatek wersji obiektu	2025-02-13T13:00:56
nazwa	Obszar uzupełnienia zabudowy
oznaczenie	71OUZ
symbol	OUZ
obowiazuje od	2025-01-23
obowiazuje do	obecnie
status	w opracowaniu https://inspire.ec.europa.eu/codelist/ProcessStepGeneralValue/elaboration
charakter ustalenia	ogólnie wiążące https://inspire.ec.europa.eu/codelist/RegulationNatureValue/generallyBinding
geometria	
plan	https://www.gov.pl/zagospodarowanieprzestrzenne/app/AktPlanowaniaPrzestrzennego/PL.ZIPPZP.11425/281803-POG/1POG

obszar uzupelnienia zabudowy	PL.ZIPPZP.11425_281803-POG_1POG-72OUZ_20250213T130056
identifier	https://www.gov.pl/zagospodarowanieprzestrzenne/app/ObszarUzupelnieniaZabudowy/PL.ZIPPZP.11425/281803-POG/1POG-72OUZ/20250213T130056
przestrzen nazw	PL.ZIPPZP.11425/281803-POG
lokalny id	1POG-72OUZ
wersja id	20250213T130056
poczatek wersji obiektu	2025-02-13T13:00:56
nazwa	Obszar uzupełnienia zabudowy
oznaczenie	72OUZ
symbol	OUZ
obowiazuje od	2025-01-23
obowiazuje do	obecnie
status	w opracowaniu https://inspire.ec.europa.eu/codelist/ProcessStepGeneralValue

	/elaboration
charakter ustalenia	ogólnie wiążące https://inspire.ec.europa.eu/codelist/RegulationNatureValue /generallyBinding
geometria	
plan	https://www.gov.pl/zagospodarowanieprzestrzenne/app /AktPlanowaniaPrzestrzennego/PL.ZIPPZP.11425/281803-POG/1POG

obszar uzupelnienia zabudowy	PL.ZIPPZP.11425_281803-POG_1POG-73OUZ_20250213T130056
identifier	https://www.gov.pl/zagospodarowanieprzestrzenne/app /ObszarUzupelnieniaZabudowy/PL.ZIPPZP.11425/281803-POG/1POG- 73OUZ/20250213T130056
przestrzen nazw	PL.ZIPPZP.11425/281803-POG
lokalny id	1POG-73OUZ
wersja id	20250213T130056
poczatek wersji obiektu	2025-02-13T13:00:56
nazwa	Obszar uzupełnienia zabudowy
oznaczenie	73OUZ
symbol	OUZ
obowiazuje od	2025-01-23
obowiazuje do	obecnie
status	w opracowaniu https://inspire.ec.europa.eu/codelist/ProcessStepGeneralValue /elaboration
charakter ustalenia	ogólnie wiążące https://inspire.ec.europa.eu/codelist/RegulationNatureValue /generallyBinding
geometria	
plan	https://www.gov.pl/zagospodarowanieprzestrzenne/app

	/AktPlanowaniaPrzestrzennego/PL.ZIPPZP.11425/281803-POG/1POG
obszar uzupelnienia zabudowy	PL.ZIPPZP.11425_281803-POG_1POG-74OUZ_20250213T130056
identifier	https://www.gov.pl/zagospodarowanieprzestrzenne/app /ObszarUzupelnieniaZabudowy/PL.ZIPPZP.11425/281803-POG/1POG-74OUZ/20250213T130056
przestrzen nazw	PL.ZIPPZP.11425/281803-POG
lokalny id	1POG-74OUZ
wersja id	20250213T130056
poczatek wersji obiektu	2025-02-13T13:00:56
nazwa	Obszar uzupełnienia zabudowy
oznaczenie	74OUZ
symbol	OUZ
obowiazuje od	2025-01-23
obowiazuje do	obecnie
status	w opracowaniu https://inspire.ec.europa.eu/codelist/ProcessStepGeneralValue /elaboration
charakter ustalenia	ogólnie wiążące https://inspire.ec.europa.eu/codelist/RegulationNatureValue /generallyBinding
geometria	
plan	https://www.gov.pl/zagospodarowanieprzestrzenne/app /AktPlanowaniaPrzestrzennego/PL.ZIPPZP.11425/281803-POG/1POG
obszar uzupelnienia zabudowy	PL.ZIPPZP.11425_281803-POG_1POG-75OUZ_20250213T130056
identifier	https://www.gov.pl/zagospodarowanieprzestrzenne/app /ObszarUzupelnieniaZabudowy/PL.ZIPPZP.11425/281803-POG/1POG-75OUZ/20250213T130056
przestrzen nazw	PL.ZIPPZP.11425/281803-POG
lokalny id	1POG-75OUZ
wersja id	20250213T130056
poczatek wersji obiektu	2025-02-13T13:00:56
nazwa	Obszar uzupełnienia zabudowy
oznaczenie	75OUZ
symbol	OUZ
obowiazuje od	2025-01-23

obowiazuje do	obecnie
status	w opracowaniu https://inspire.ec.europa.eu/codelist/ProcessStepGeneralValue/elaboration
charakter ustalenia	ogólnie wiążące https://inspire.ec.europa.eu/codelist/RegulationNatureValue/generallyBinding
geometria	
plan	https://www.gov.pl/zagospodarowanieprzestrzenne/app/AktPlanowaniaPrzestrzennego/PL.ZIPPZP.11425/281803-POG/1POG

obszar uzupelnienia zabudowy	PL.ZIPPZP.11425_281803-POG_1POG-76OUZ_20260224T094355
identifier	https://www.gov.pl/zagospodarowanieprzestrzenne/app/ObszarUzupelnieniaZabudowy/PL.ZIPPZP.11425/281803-POG/1POG-76OUZ/20260224T094355
przestrzen nazw	PL.ZIPPZP.11425/281803-POG
lokalny id	1POG-76OUZ
wersja id	20260224T094355
poczatek wersji obiektu	2026-02-24T09:43:55
nazwa	Obszar uzupełnienia zabudowy
oznaczenie	76OUZ
symbol	OUZ
obowiazuje od	2025-01-23
obowiazuje do	obecnie
status	w opracowaniu https://inspire.ec.europa.eu/codelist/ProcessStepGeneralValue/elaboration
charakter ustalenia	ogólnie wiążące https://inspire.ec.europa.eu/codelist/RegulationNatureValue/generallyBinding
geometria	



plan	https://www.gov.pl/zagospodarowanieprzestrzenne/app /AktPlanowaniaPrzestrzennego/PL.ZIPPZP.11425/281803-POG/1POG
obszar uzupelnienia zabudowy	PL.ZIPPZP.11425_281803-POG_1POG-77OUZ_20260224T094259
identifier	https://www.gov.pl/zagospodarowanieprzestrzenne/app /ObszarUzupelnieniaZabudowy/PL.ZIPPZP.11425/281803-POG/1POG-77OUZ/20260224T094259
przestrzen nazw	PL.ZIPPZP.11425/281803-POG
lokalny id	1POG-77OUZ
wersja id	20260224T094259
poczatek wersji obiektu	2026-02-24T09:42:59
nazwa	Obszar uzupełnienia zabudowy
oznaczenie	77OUZ
symbol	OUZ
obowiazuje od	2025-01-23
obowiazuje do	obecnie
status	w opracowaniu https://inspire.ec.europa.eu/codelist/ProcessStepGeneralValue /elaboration
charakter ustalenia	ogólnie wiążące https://inspire.ec.europa.eu/codelist/RegulationNatureValue /generallyBinding
geometria	



plan	https://www.gov.pl/zagospodarowanieprzestrzenne/app /AktPlanowaniaPrzestrzennego/PL.ZIPPZP.11425/281803-POG/1POG
obszar uzupelnienia zabudowy	PL.ZIPPZP.11425_281803-POG_1POG-78OUZ_20250213T130056
identifier	https://www.gov.pl/zagospodarowanieprzestrzenne/app

	/ObszarUzupelnieniaZabudowy/PL.ZIPPZP.11425/281803-POG/1POG-78OUZ/20250213T130056
przestrzen nazw	PL.ZIPPZP.11425/281803-POG
lokalny id	1POG-78OUZ
wersja id	20250213T130056
poczatek wersji obiektu	2025-02-13T13:00:56
nazwa	Obszar uzupełnienia zabudowy
oznaczenie	78OUZ
symbol	OUZ
obowiazuje od	2025-01-23
obowiazuje do	obecnie
status	w opracowaniu https://inspire.ec.europa.eu/codelist/ProcessStepGeneralValue/elaboration
charakter ustalenia	ogólnie wiążące https://inspire.ec.europa.eu/codelist/RegulationNatureValue/generallyBinding
geometria	
plan	https://www.gov.pl/zagospodarowanieprzestrzenne/app/AktPlanowaniaPrzestrzennego/PL.ZIPPZP.11425/281803-POG/1POG

obszar uzupelnienia zabudowy	PL.ZIPPZP.11425_281803-POG_1POG-79OUZ_20250213T130056
identifier	https://www.gov.pl/zagospodarowanieprzestrzenne/app/ObszarUzupelnieniaZabudowy/PL.ZIPPZP.11425/281803-POG/1POG-79OUZ/20250213T130056
przestrzen nazw	PL.ZIPPZP.11425/281803-POG
lokalny id	1POG-79OUZ
wersja id	20250213T130056
poczatek wersji obiektu	2025-02-13T13:00:56
nazwa	Obszar uzupełnienia zabudowy
oznaczenie	79OUZ
symbol	OUZ
obowiazuje od	2025-01-23
obowiazuje do	obecnie
status	w opracowaniu https://inspire.ec.europa.eu/codelist/ProcessStepGeneralValue

	/elaboration
charakter ustalenia	ogólnie wiążące https://inspire.ec.europa.eu/codelist/RegulationNatureValue /generallyBinding
geometria	
plan	https://www.gov.pl/zagospodarowanieprzestrzenne/app /AktPlanowaniaPrzestrzennego/PL.ZIPPZP.11425/281803-POG/1POG

obszar uzupelnienia zabudowy	PL.ZIPPZP.11425_281803-POG_1POG-80OUZ_20250213T130056
identifier	https://www.gov.pl/zagospodarowanieprzestrzenne/app /ObszarUzupelnieniaZabudowy/PL.ZIPPZP.11425/281803-POG/1POG- 80OUZ/20250213T130056
przestrzen nazw	PL.ZIPPZP.11425/281803-POG
lokalny id	1POG-80OUZ
wersja id	20250213T130056
poczatek wersji obiektu	2025-02-13T13:00:56
nazwa	Obszar uzupełnienia zabudowy
oznaczenie	80OUZ
symbol	OUZ
obowiazuje od	2025-01-23
obowiazuje do	obecnie
status	w opracowaniu https://inspire.ec.europa.eu/codelist/ProcessStepGeneralValue /elaboration
charakter ustalenia	ogólnie wiążące https://inspire.ec.europa.eu/codelist/RegulationNatureValue /generallyBinding
geometria	
plan	https://www.gov.pl/zagospodarowanieprzestrzenne/app

	/AktPlanowaniaPrzestrzennego/PL.ZIPPZP.11425/281803-POG/1POG
obszar uzupelnienia zabudowy	PL.ZIPPZP.11425_281803-POG_1POG-81OUZ_20250213T130056
identifier	https://www.gov.pl/zagospodarowanieprzestrzenne/app /ObszarUzupelnieniaZabudowy/PL.ZIPPZP.11425/281803-POG/1POG-81OUZ/20250213T130056
przestrzen nazw	PL.ZIPPZP.11425/281803-POG
lokalny id	1POG-81OUZ
wersja id	20250213T130056
poczatek wersji obiektu	2025-02-13T13:00:56
nazwa	Obszar uzupełnienia zabudowy
oznaczenie	81OUZ
symbol	OUZ
obowiazuje od	2025-01-23
obowiazuje do	obecnie
status	w opracowaniu https://inspire.ec.europa.eu/codelist/ProcessStepGeneralValue /elaboration
charakter ustalenia	ogólnie wiążące https://inspire.ec.europa.eu/codelist/RegulationNatureValue /generallyBinding
geometria	
plan	https://www.gov.pl/zagospodarowanieprzestrzenne/app /AktPlanowaniaPrzestrzennego/PL.ZIPPZP.11425/281803-POG/1POG
obszar uzupelnienia zabudowy	PL.ZIPPZP.11425_281803-POG_1POG-82OUZ_20250213T130056
identifier	https://www.gov.pl/zagospodarowanieprzestrzenne/app /ObszarUzupelnieniaZabudowy/PL.ZIPPZP.11425/281803-POG/1POG-82OUZ/20250213T130056
przestrzen nazw	PL.ZIPPZP.11425/281803-POG
lokalny id	1POG-82OUZ
wersja id	20250213T130056
poczatek wersji obiektu	2025-02-13T13:00:56
nazwa	Obszar uzupełnienia zabudowy
oznaczenie	82OUZ
symbol	OUZ
obowiazuje od	2025-01-23

obowiazuje do	obecnie
status	w opracowaniu https://inspire.ec.europa.eu/codelist/ProcessStepGeneralValue/elaboration
charakter ustalenia	ogólnie wiążące https://inspire.ec.europa.eu/codelist/RegulationNatureValue/generallyBinding
geometria	
plan	https://www.gov.pl/zagospodarowanieprzestrzenne/app/AktPlanowaniaPrzestrzennego/PL.ZIPPZP.11425/281803-POG/1POG

obszar uzupelnienia zabudowy	PL.ZIPPZP.11425_281803-POG_1POG-83OUZ_20250213T130056
identifier	https://www.gov.pl/zagospodarowanieprzestrzenne/app/ObszarUzupelnieniaZabudowy/PL.ZIPPZP.11425/281803-POG/1POG-83OUZ/20250213T130056
przestrzen nazw	PL.ZIPPZP.11425/281803-POG
lokalny id	1POG-83OUZ
wersja id	20250213T130056
poczatek wersji obiektu	2025-02-13T13:00:56
nazwa	Obszar uzupełnienia zabudowy
oznaczenie	83OUZ
symbol	OUZ
obowiazuje od	2025-01-23
obowiazuje do	obecnie
status	w opracowaniu https://inspire.ec.europa.eu/codelist/ProcessStepGeneralValue/elaboration
charakter ustalenia	ogólnie wiążące https://inspire.ec.europa.eu/codelist/RegulationNatureValue/generallyBinding
geometria	



plan	https://www.gov.pl/zagospodarowanieprzestrzenne/app/AktPlanowaniaPrzestrzennego/PL.ZIPPZP.11425/281803-POG/1POG
obszar uzupelnienia zabudowy	PL.ZIPPZP.11425_281803-POG_1POG-84OUZ_20250213T130056
identifier	https://www.gov.pl/zagospodarowanieprzestrzenne/app/ObszarUzupelnieniaZabudowy/PL.ZIPPZP.11425/281803-POG/1POG-84OUZ/20250213T130056
przestrzen nazw	PL.ZIPPZP.11425/281803-POG
lokalny id	1POG-84OUZ
wersja id	20250213T130056
poczatek wersji obiektu	2025-02-13T13:00:56
nazwa	Obszar uzupełnienia zabudowy
oznaczenie	84OUZ
symbol	OUZ
obowiazuje od	2025-01-23
obowiazuje do	obecnie
status	w opracowaniu https://inspire.ec.europa.eu/codelist/ProcessStepGeneralValue/elaboration
charakter ustalenia	ogólnie wiążące https://inspire.ec.europa.eu/codelist/RegulationNatureValue/generallyBinding
geometria	
plan	https://www.gov.pl/zagospodarowanieprzestrzenne/app/AktPlanowaniaPrzestrzennego/PL.ZIPPZP.11425/281803-POG/1POG
obszar uzupelnienia zabudowy	PL.ZIPPZP.11425_281803-POG_1POG-85OUZ_20250213T130056
identifier	https://www.gov.pl/zagospodarowanieprzestrzenne/app

	/ObszarUzupelnieniaZabudowy/PL.ZIPPZP.11425/281803-POG/1POG-85OUZ/20250213T130056
przestrzen nazw	PL.ZIPPZP.11425/281803-POG
lokalny id	1POG-85OUZ
wersja id	20250213T130056
poczatek wersji obiektu	2025-02-13T13:00:56
nazwa	Obszar uzupełnienia zabudowy
oznaczenie	85OUZ
symbol	OUZ
obowiazuje od	2025-01-23
obowiazuje do	obecnie
status	w opracowaniu https://inspire.ec.europa.eu/codelist/ProcessStepGeneralValue/elaboration
charakter ustalenia	ogólnie wiążące https://inspire.ec.europa.eu/codelist/RegulationNatureValue/generallyBinding
geometria	
plan	https://www.gov.pl/zagospodarowanieprzestrzenne/app/AktPlanowaniaPrzestrzennego/PL.ZIPPZP.11425/281803-POG/1POG

obszar uzupelnienia zabudowy	PL.ZIPPZP.11425_281803-POG_1POG-86OUZ_20250213T130056
identifier	https://www.gov.pl/zagospodarowanieprzestrzenne/app/ObszarUzupelnieniaZabudowy/PL.ZIPPZP.11425/281803-POG/1POG-86OUZ/20250213T130056
przestrzen nazw	PL.ZIPPZP.11425/281803-POG
lokalny id	1POG-86OUZ
wersja id	20250213T130056
poczatek wersji obiektu	2025-02-13T13:00:56
nazwa	Obszar uzupełnienia zabudowy
oznaczenie	86OUZ
symbol	OUZ
obowiazuje od	2025-01-23
obowiazuje do	obecnie
status	w opracowaniu https://inspire.ec.europa.eu/codelist/ProcessStepGeneralValue

	/elaboration
charakter ustalenia	ogólnie wiążące https://inspire.ec.europa.eu/codelist/RegulationNatureValue/generallyBinding
geometria	
plan	https://www.gov.pl/zagospodarowanieprzestrzenne/app/AktPlanowaniaPrzestrzennego/PL.ZIPPZP.11425/281803-POG/1POG

obszar uzupelnienia zabudowy	PL.ZIPPZP.11425_281803-POG_1POG-87OUZ_20250213T130056
identifier	https://www.gov.pl/zagospodarowanieprzestrzenne/app/ObszarUzupelnieniaZabudowy/PL.ZIPPZP.11425/281803-POG/1POG-87OUZ/20250213T130056
przestrzen nazw	PL.ZIPPZP.11425/281803-POG
lokalny id	1POG-87OUZ
wersja id	20250213T130056
poczatek wersji obiektu	2025-02-13T13:00:56
nazwa	Obszar uzupełnienia zabudowy
oznaczenie	87OUZ
symbol	OUZ
obowiazuje od	2025-01-23
obowiazuje do	obecnie
status	w opracowaniu https://inspire.ec.europa.eu/codelist/ProcessStepGeneralValue/elaboration
charakter ustalenia	ogólnie wiążące https://inspire.ec.europa.eu/codelist/RegulationNatureValue/generallyBinding
geometria	
plan	https://www.gov.pl/zagospodarowanieprzestrzenne/app

	/AktPlanowaniaPrzestrzennego/PL.ZIPPZP.11425/281803-POG/1POG
obszar uzupelnienia zabudowy	PL.ZIPPZP.11425_281803-POG_1POG-88OUZ_20250213T130056
identifier	https://www.gov.pl/zagospodarowanieprzestrzenne/app /ObszarUzupelnieniaZabudowy/PL.ZIPPZP.11425/281803-POG/1POG-88OUZ/20250213T130056
przestrzen nazw	PL.ZIPPZP.11425/281803-POG
lokalny id	1POG-88OUZ
wersja id	20250213T130056
poczatek wersji obiektu	2025-02-13T13:00:56
nazwa	Obszar uzupełnienia zabudowy
oznaczenie	88OUZ
symbol	OUZ
obowiazuje od	2025-01-23
obowiazuje do	obecnie
status	w opracowaniu https://inspire.ec.europa.eu/codelist/ProcessStepGeneralValue /elaboration
charakter ustalenia	ogólnie wiążące https://inspire.ec.europa.eu/codelist/RegulationNatureValue /generallyBinding
geometria	
plan	https://www.gov.pl/zagospodarowanieprzestrzenne/app /AktPlanowaniaPrzestrzennego/PL.ZIPPZP.11425/281803-POG/1POG
obszar uzupelnienia zabudowy	PL.ZIPPZP.11425_281803-POG_1POG-89OUZ_20250213T130056
identifier	https://www.gov.pl/zagospodarowanieprzestrzenne/app /ObszarUzupelnieniaZabudowy/PL.ZIPPZP.11425/281803-POG/1POG-89OUZ/20250213T130056
przestrzen nazw	PL.ZIPPZP.11425/281803-POG
lokalny id	1POG-89OUZ
wersja id	20250213T130056
poczatek wersji obiektu	2025-02-13T13:00:56
nazwa	Obszar uzupełnienia zabudowy
oznaczenie	89OUZ
symbol	OUZ
obowiazuje od	2025-02-07

obowiazuje do	obecnie
status	w opracowaniu https://inspire.ec.europa.eu/codelist/ProcessStepGeneralValue/elaboration
charakter ustalenia	ogólnie wiążące https://inspire.ec.europa.eu/codelist/RegulationNatureValue/generallyBinding
geometria	
plan	https://www.gov.pl/zagospodarowanieprzestrzenne/app/AktPlanowaniaPrzestrzennego/PL.ZIPPZP.11425/281803-POG/1POG

obszar uzupelnienia zabudowy	PL.ZIPPZP.11425_281803-POG_1POG-90OUZ_20250213T130056
identifier	https://www.gov.pl/zagospodarowanieprzestrzenne/app/ObszarUzupelnieniaZabudowy/PL.ZIPPZP.11425/281803-POG/1POG-90OUZ/20250213T130056
przestrzen nazw	PL.ZIPPZP.11425/281803-POG
lokalny id	1POG-90OUZ
wersja id	20250213T130056
poczatek wersji obiektu	2025-02-13T13:00:56
nazwa	Obszar uzupełnienia zabudowy
oznaczenie	90OUZ
symbol	OUZ
obowiazuje od	2025-01-23
obowiazuje do	obecnie
status	w opracowaniu https://inspire.ec.europa.eu/codelist/ProcessStepGeneralValue/elaboration
charakter ustalenia	ogólnie wiążące https://inspire.ec.europa.eu/codelist/RegulationNatureValue/generallyBinding
geometria	



plan	https://www.gov.pl/zagospodarowanieprzestrzenne/app /AktPlanowaniaPrzestrzennego/PL.ZIPPZP.11425/281803-POG/1POG
obszar uzupelnienia zabudowy	PL.ZIPPZP.11425_281803-POG_1POG-91OUZ_20260224T095141
identifier	https://www.gov.pl/zagospodarowanieprzestrzenne/app /ObszarUzupelnieniaZabudowy/PL.ZIPPZP.11425/281803-POG/1POG-91OUZ/20260224T095141
przestrzen nazw	PL.ZIPPZP.11425/281803-POG
lokalny id	1POG-91OUZ
wersja id	20260224T095141
poczatek wersji obiektu	2026-02-24T09:51:41
nazwa	Obszar uzupełnienia zabudowy
oznaczenie	91OUZ
symbol	OUZ
obowiazuje od	2025-01-23
obowiazuje do	obecnie
status	w opracowaniu https://inspire.ec.europa.eu/codelist/ProcessStepGeneralValue /elaboration
charakter ustalenia	ogólnie wiążące https://inspire.ec.europa.eu/codelist/RegulationNatureValue /generallyBinding
geometria	
plan	https://www.gov.pl/zagospodarowanieprzestrzenne/app /AktPlanowaniaPrzestrzennego/PL.ZIPPZP.11425/281803-POG/1POG
obszar uzupelnienia zabudowy	PL.ZIPPZP.11425_281803-POG_1POG-92OUZ_20250213T130056
identifier	https://www.gov.pl/zagospodarowanieprzestrzenne/app

	/ObszarUzupelnieniaZabudowy/PL.ZIPPZP.11425/281803-POG/1POG-92OUZ/20250213T130056
przestrzen nazw	PL.ZIPPZP.11425/281803-POG
lokalny id	1POG-92OUZ
wersja id	20250213T130056
poczatek wersji obiektu	2025-02-13T13:00:56
nazwa	Obszar uzupełnienia zabudowy
oznaczenie	92OUZ
symbol	OUZ
obowiazuje od	2025-01-23
obowiazuje do	obecnie
status	w opracowaniu https://inspire.ec.europa.eu/codelist/ProcessStepGeneralValue/elaboration
charakter ustalenia	ogólnie wiążące https://inspire.ec.europa.eu/codelist/RegulationNatureValue/generallyBinding
geometria	
plan	https://www.gov.pl/zagospodarowanieprzestrzenne/app/AktPlanowaniaPrzestrzennego/PL.ZIPPZP.11425/281803-POG/1POG

obszar uzupelnienia zabudowy	PL.ZIPPZP.11425_281803-POG_1POG-93OUZ_20250213T130056
identifier	https://www.gov.pl/zagospodarowanieprzestrzenne/app/ObszarUzupelnieniaZabudowy/PL.ZIPPZP.11425/281803-POG/1POG-93OUZ/20250213T130056
przestrzen nazw	PL.ZIPPZP.11425/281803-POG
lokalny id	1POG-93OUZ
wersja id	20250213T130056
poczatek wersji obiektu	2025-02-13T13:00:56
nazwa	Obszar uzupełnienia zabudowy
oznaczenie	93OUZ
symbol	OUZ
obowiazuje od	2025-01-23
obowiazuje do	obecnie
status	w opracowaniu https://inspire.ec.europa.eu/codelist/ProcessStepGeneralValue

	/elaboration
charakter ustalenia	ogólnie wiążące https://inspire.ec.europa.eu/codelist/RegulationNatureValue /generallyBinding
geometria	
plan	https://www.gov.pl/zagospodarowanieprzestrzenne/app /AktPlanowaniaPrzestrzennego/PL.ZIPPZP.11425/281803-POG/1POG
obszar uzupelnienia zabudowy	PL.ZIPPZP.11425_281803-POG_1POG-94OUZ_20260224T102010
identifier	https://www.gov.pl/zagospodarowanieprzestrzenne/app /ObszarUzupelnieniaZabudowy/PL.ZIPPZP.11425/281803-POG/1POG- 94OUZ/20260224T102010
przestrzen nazw	PL.ZIPPZP.11425/281803-POG
lokalny id	1POG-94OUZ
wersja id	20260224T102010
poczatek wersji obiektu	2026-02-24T10:20:10
nazwa	Obszar uzupełnienia zabudowy
oznaczenie	94OUZ
symbol	OUZ
obowiazuje od	2025-01-23
obowiazuje do	obecnie
status	w opracowaniu https://inspire.ec.europa.eu/codelist/ProcessStepGeneralValue /elaboration
charakter ustalenia	ogólnie wiążące https://inspire.ec.europa.eu/codelist/RegulationNatureValue /generallyBinding
geometria	
plan	https://www.gov.pl/zagospodarowanieprzestrzenne/app

	/AktPlanowaniaPrzestrzennego/PL.ZIPPZP.11425/281803-POG/1POG
obszar uzupelnienia zabudowy	PL.ZIPPZP.11425_281803-POG_1POG-95OUZ_20260223T130733
identifier	https://www.gov.pl/zagospodarowanieprzestrzenne/app /ObszarUzupelnieniaZabudowy/PL.ZIPPZP.11425/281803-POG/1POG-95OUZ/20260223T130733
przestrzen nazw	PL.ZIPPZP.11425/281803-POG
lokalny id	1POG-95OUZ
wersja id	20260223T130733
poczatek wersji obiektu	2026-02-23T13:07:33
nazwa	Obszar uzupełnienia zabudowy
oznaczenie	95OUZ
symbol	OUZ
obowiazuje od	2025-02-04
obowiazuje do	obecnie
status	w opracowaniu https://inspire.ec.europa.eu/codelist/ProcessStepGeneralValue /elaboration
charakter ustalenia	ogólnie wiążące https://inspire.ec.europa.eu/codelist/RegulationNatureValue /generallyBinding
geometria	
plan	https://www.gov.pl/zagospodarowanieprzestrzenne/app /AktPlanowaniaPrzestrzennego/PL.ZIPPZP.11425/281803-POG/1POG
obszar uzupelnienia zabudowy	PL.ZIPPZP.11425_281803-POG_1POG-96OUZ_20250213T130056
identifier	https://www.gov.pl/zagospodarowanieprzestrzenne/app /ObszarUzupelnieniaZabudowy/PL.ZIPPZP.11425/281803-POG/1POG-96OUZ/20250213T130056
przestrzen nazw	PL.ZIPPZP.11425/281803-POG
lokalny id	1POG-96OUZ
wersja id	20250213T130056
poczatek wersji obiektu	2025-02-13T13:00:56
nazwa	Obszar uzupełnienia zabudowy
oznaczenie	96OUZ
symbol	OUZ
obowiazuje od	2025-01-23

obowiazuje do	obecnie
status	w opracowaniu https://inspire.ec.europa.eu/codelist/ProcessStepGeneralValue/elaboration
charakter ustalenia	ogólnie wiążące https://inspire.ec.europa.eu/codelist/RegulationNatureValue/generallyBinding
geometria	
plan	https://www.gov.pl/zagospodarowanieprzestrzenne/app/AktPlanowaniaPrzestrzennego/PL.ZIPPZP.11425/281803-POG/1POG

obszar uzupelnienia zabudowy	PL.ZIPPZP.11425_281803-POG_1POG-97OUZ_20250213T110056
identifier	https://www.gov.pl/zagospodarowanieprzestrzenne/app/ObszarUzupelnieniaZabudowy/PL.ZIPPZP.11425/281803-POG/1POG-97OUZ/20250213T110056
przestrzen nazw	PL.ZIPPZP.11425/281803-POG
lokalny id	1POG-97OUZ
wersja id	20250213T110056
poczatek wersji obiektu	2025-02-13T11:00:56
nazwa	Obszar uzupełnienia zabudowy
oznaczenie	97OUZ
symbol	OUZ
obowiazuje od	2025-02-13
obowiazuje do	obecnie
status	w opracowaniu https://inspire.ec.europa.eu/codelist/ProcessStepGeneralValue/elaboration
charakter ustalenia	ogólnie wiążące https://inspire.ec.europa.eu/codelist/RegulationNatureValue/generallyBinding
geometria	

	
plan	https://www.gov.pl/zagospodarowanieprzestrzenne/app/AktPlanowaniaPrzestrzennego/PL.ZIPPZP.11425/281803-POG/1POG
obszar uzupelnienia zabudowy	PL.ZIPPZP.11425_281803-POG_1POG-98OUZ_20250223T110733
identifier	https://www.gov.pl/zagospodarowanieprzestrzenne/app/ObszarUzupelnieniaZabudowy/PL.ZIPPZP.11425/281803-POG/1POG-98OUZ/20250223T110733
przestrzen nazw	PL.ZIPPZP.11425/281803-POG
lokalny id	1POG-98OUZ
wersja id	20250223T110733
poczatek wersji obiektu	2025-02-23T11:07:33
nazwa	Obszar uzupełnienia zabudowy
oznaczenie	98OUZ
symbol	OUZ
obowiazuje od	2025-02-04
obowiazuje do	obecnie
status	w opracowaniu https://inspire.ec.europa.eu/codelist/ProcessStepGeneralValue/elaboration
charakter ustalenia	ogólnie wiążące https://inspire.ec.europa.eu/codelist/RegulationNatureValue/generallyBinding
geometria	
plan	https://www.gov.pl/zagospodarowanieprzestrzenne/app/AktPlanowaniaPrzestrzennego/PL.ZIPPZP.11425/281803-POG/1POG
obszar uzupelnienia zabudowy	PL.ZIPPZP.11425_281803-POG_1POG-99OUZ_20250224T201110
identifier	https://www.gov.pl/zagospodarowanieprzestrzenne/app

	/ObszarUzupelnieniaZabudowy/PL.ZIPPZP.11425/281803-POG/1POG-99OUZ/20250224T201110
przestrzen nazw	PL.ZIPPZP.11425/281803-POG
lokalny id	1POG-99OUZ
wersja id	20250224T201110
poczatek wersji obiektu	2025-02-24T20:11:10
nazwa	Obszar uzupełnienia zabudowy
oznaczenie	99OUZ
symbol	OUZ
obowiazuje od	2025-02-24
obowiazuje do	obecnie
status	w opracowaniu https://inspire.ec.europa.eu/codelist/ProcessStepGeneralValue/elaboration
charakter ustalenia	ogólnie wiążące https://inspire.ec.europa.eu/codelist/RegulationNatureValue/generallyBinding
geometria	
plan	https://www.gov.pl/zagospodarowanieprzestrzenne/app/AktPlanowaniaPrzestrzennego/PL.ZIPPZP.11425/281803-POG/1POG

obszar uzupelnienia zabudowy	PL.ZIPPZP.11425_281803-POG_1POG-100OUZ_20250213T120056
identifier	https://www.gov.pl/zagospodarowanieprzestrzenne/app/ObszarUzupelnieniaZabudowy/PL.ZIPPZP.11425/281803-POG/1POG-100OUZ/20250213T120056
przestrzen nazw	PL.ZIPPZP.11425/281803-POG
lokalny id	1POG-100OUZ
wersja id	20250213T120056
poczatek wersji obiektu	2025-02-13T12:00:56
nazwa	Obszar uzupełnienia zabudowy
oznaczenie	100OUZ
symbol	OUZ
obowiazuje od	2025-01-23
obowiazuje do	obecnie
status	w opracowaniu https://inspire.ec.europa.eu/codelist/ProcessStepGeneralValue

	/elaboration
charakter ustalenia	ogólnie wiążące https://inspire.ec.europa.eu/codelist/RegulationNatureValue/generallyBinding
geometria	
plan	https://www.gov.pl/zagospodarowanieprzestrzenne/app/AktPlanowaniaPrzestrzennego/PL.ZIPPZP.11425/281803-POG/1POG

obszar uzupelnienia zabudowy	PL.ZIPPZP.11425_281803-POG_1POG-101OUZ_20250224T100056
identifier	https://www.gov.pl/zagospodarowanieprzestrzenne/app/ObszarUzupelnieniaZabudowy/PL.ZIPPZP.11425/281803-POG/1POG-101OUZ/20250224T100056
przestrzen nazw	PL.ZIPPZP.11425/281803-POG
lokalny id	1POG-101OUZ
wersja id	20250224T100056
poczatek wersji obiektu	2025-02-24T10:00:56
nazwa	Obszar uzupełnienia zabudowy
oznaczenie	101OUZ
symbol	OUZ
obowiazuje od	2025-02-24
obowiazuje do	obecnie
status	w opracowaniu https://inspire.ec.europa.eu/codelist/ProcessStepGeneralValue/elaboration
charakter ustalenia	ogólnie wiążące https://inspire.ec.europa.eu/codelist/RegulationNatureValue/generallyBinding
geometria	
plan	https://www.gov.pl/zagospodarowanieprzestrzenne/app

	/AktPlanowaniaPrzestrzennego/PL.ZIPPZP.11425/281803-POG/1POG
obszar uzupelnienia zabudowy	PL.ZIPPZP.11425_281803-POG_1POG-102OUZ_20250213T120056
identifier	https://www.gov.pl/zagospodarowanieprzestrzenne/app /ObszarUzupelnieniaZabudowy/PL.ZIPPZP.11425/281803-POG/1POG-102OUZ/20250213T120056
przestrzen nazw	PL.ZIPPZP.11425/281803-POG
lokalny id	1POG-102OUZ
wersja id	20250213T120056
poczatek wersji obiektu	2025-02-13T12:00:56
nazwa	Obszar uzupełnienia zabudowy
oznaczenie	102OUZ
symbol	OUZ
obowiazuje od	2025-01-23
obowiazuje do	obecnie
status	w opracowaniu https://inspire.ec.europa.eu/codelist/ProcessStepGeneralValue /elaboration
charakter ustalenia	ogólnie wiążące https://inspire.ec.europa.eu/codelist/RegulationNatureValue /generallyBinding
geometria	
plan	https://www.gov.pl/zagospodarowanieprzestrzenne/app /AktPlanowaniaPrzestrzennego/PL.ZIPPZP.11425/281803-POG/1POG
obszar uzupelnienia zabudowy	PL.ZIPPZP.11425_281803-POG_1POG-103OUZ_20250213T130056
identifier	https://www.gov.pl/zagospodarowanieprzestrzenne/app /ObszarUzupelnieniaZabudowy/PL.ZIPPZP.11425/281803-POG/1POG-103OUZ/20250213T130056
przestrzen nazw	PL.ZIPPZP.11425/281803-POG
lokalny id	1POG-103OUZ
wersja id	20250213T130056
poczatek wersji obiektu	2025-02-13T13:00:56
nazwa	Obszar uzupełnienia zabudowy
oznaczenie	103OUZ
symbol	OUZ
obowiazuje od	2025-01-23

obowiazuje do	obecnie
status	w opracowaniu https://inspire.ec.europa.eu/codelist/ProcessStepGeneralValue/elaboration
charakter ustalenia	ogólnie wiążące https://inspire.ec.europa.eu/codelist/RegulationNatureValue/generallyBinding
geometria	
plan	https://www.gov.pl/zagospodarowanieprzestrzenne/app/AktPlanowaniaPrzestrzennego/PL.ZIPPZP.11425/281803-POG/1POG

obszar uzupelnienia zabudowy	PL.ZIPPZP.11425_281803-POG_1POG-104OUZ_20260223T130733
identifier	https://www.gov.pl/zagospodarowanieprzestrzenne/app/ObszarUzupelnieniaZabudowy/PL.ZIPPZP.11425/281803-POG/1POG-104OUZ/20260223T130733
przestrzen nazw	PL.ZIPPZP.11425/281803-POG
lokalny id	1POG-104OUZ
wersja id	20260223T130733
poczatek wersji obiektu	2026-02-23T13:07:33
nazwa	Obszar uzupełnienia zabudowy
oznaczenie	104OUZ
symbol	OUZ
obowiazuje od	2025-02-04
obowiazuje do	obecnie
status	w opracowaniu https://inspire.ec.europa.eu/codelist/ProcessStepGeneralValue/elaboration
charakter ustalenia	ogólnie wiążące https://inspire.ec.europa.eu/codelist/RegulationNatureValue/generallyBinding
geometria	



plan	https://www.gov.pl/zagospodarowanieprzestrzenne/app/AktPlanowaniaPrzestrzennego/PL.ZIPPZP.11425/281803-POG/1POG
obszar uzupelnienia zabudowy	PL.ZIPPZP.11425_281803-POG_1POG-105OUZ_20260223T130733
identifier	https://www.gov.pl/zagospodarowanieprzestrzenne/app/ObszarUzupelnieniaZabudowy/PL.ZIPPZP.11425/281803-POG/1POG-105OUZ/20260223T130733
przestrzen nazw	PL.ZIPPZP.11425/281803-POG
lokalny id	1POG-105OUZ
wersja id	20260223T130733
poczatek wersji obiektu	2026-02-23T13:07:33
nazwa	Obszar uzupełnienia zabudowy
oznaczenie	105OUZ
symbol	OUZ
obowiazuje od	2025-02-04
obowiazuje do	obecnie
status	w opracowaniu https://inspire.ec.europa.eu/codelist/ProcessStepGeneralValue/elaboration
charakter ustalenia	ogólnie wiążące https://inspire.ec.europa.eu/codelist/RegulationNatureValue/generallyBinding
geometria	
plan	https://www.gov.pl/zagospodarowanieprzestrzenne/app/AktPlanowaniaPrzestrzennego/PL.ZIPPZP.11425/281803-POG/1POG
obszar uzupelnienia zabudowy	PL.ZIPPZP.11425_281803-POG_1POG-106OUZ_20250213T130056
identifier	https://www.gov.pl/zagospodarowanieprzestrzenne/app

	/ObszarUzupelnieniaZabudowy/PL.ZIPPZP.11425/281803-POG/1POG-106OUZ/20250213T130056
przestrzen nazw	PL.ZIPPZP.11425/281803-POG
lokalny id	1POG-106OUZ
wersja id	20250213T130056
poczatek wersji obiektu	2025-02-13T13:00:56
nazwa	Obszar uzupełnienia zabudowy
oznaczenie	106OUZ
symbol	OUZ
obowiazuje od	2025-01-23
obowiazuje do	obecnie
status	w opracowaniu https://inspire.ec.europa.eu/codelist/ProcessStepGeneralValue/elaboration
charakter ustalenia	ogólnie wiążące https://inspire.ec.europa.eu/codelist/RegulationNatureValue/generallyBinding
geometria	
plan	https://www.gov.pl/zagospodarowanieprzestrzenne/app/AktPlanowaniaPrzestrzennego/PL.ZIPPZP.11425/281803-POG/1POG

obszar uzupelnienia zabudowy	PL.ZIPPZP.11425_281803-POG_1POG-107OUZ_20250213T130056
identifier	https://www.gov.pl/zagospodarowanieprzestrzenne/app/ObszarUzupelnieniaZabudowy/PL.ZIPPZP.11425/281803-POG/1POG-107OUZ/20250213T130056
przestrzen nazw	PL.ZIPPZP.11425/281803-POG
lokalny id	1POG-107OUZ
wersja id	20250213T130056
poczatek wersji obiektu	2025-02-13T13:00:56
nazwa	Obszar uzupełnienia zabudowy
oznaczenie	107OUZ
symbol	OUZ
obowiazuje od	2025-01-23
obowiazuje do	obecnie
status	w opracowaniu https://inspire.ec.europa.eu/codelist/ProcessStepGeneralValue

	/elaboration
charakter ustalenia	ogólnie wiążące https://inspire.ec.europa.eu/codelist/RegulationNatureValue /generallyBinding
geometria	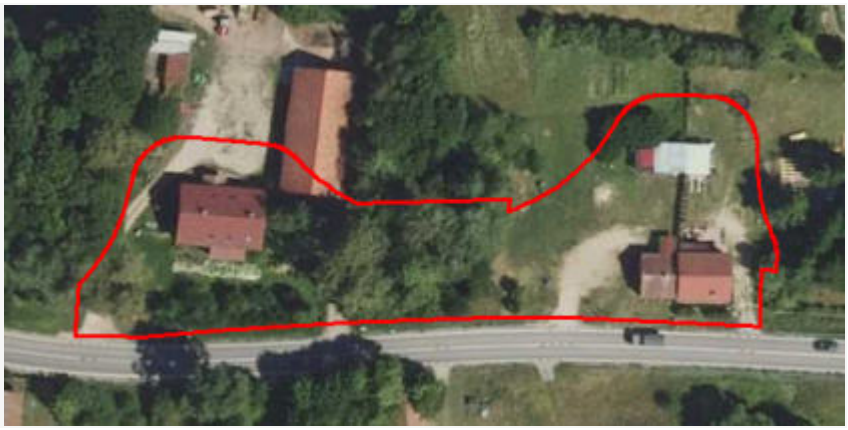
plan	https://www.gov.pl/zagospodarowanieprzestrzenne/app /AktPlanowaniaPrzestrzennego/PL.ZIPPZP.11425/281803-POG/1POG
obszar uzupelnienia zabudowy	PL.ZIPPZP.11425_281803-POG_1POG-108OUZ_20250213T130056
identifier	https://www.gov.pl/zagospodarowanieprzestrzenne/app /ObszarUzupelnieniaZabudowy/PL.ZIPPZP.11425/281803-POG/1POG- 108OUZ/20250213T130056
przestrzen nazw	PL.ZIPPZP.11425/281803-POG
lokalny id	1POG-108OUZ
wersja id	20250213T130056
poczatek wersji obiektu	2025-02-13T13:00:56
nazwa	Obszar uzupełnienia zabudowy
oznaczenie	108OUZ
symbol	OUZ
obowiazuje od	2025-01-23
obowiazuje do	obecnie
status	w opracowaniu https://inspire.ec.europa.eu/codelist/ProcessStepGeneralValue /elaboration
charakter ustalenia	ogólnie wiążące https://inspire.ec.europa.eu/codelist/RegulationNatureValue /generallyBinding
geometria	
plan	https://www.gov.pl/zagospodarowanieprzestrzenne/app

	/AktPlanowaniaPrzestrzennego/PL.ZIPPZP.11425/281803-POG/1POG
obszar uzupelnienia zabudowy	PL.ZIPPZP.11425_281803-POG_1POG-109OUZ_20250213T130056
identifier	https://www.gov.pl/zagospodarowanieprzestrzenne/app /ObszarUzupelnieniaZabudowy/PL.ZIPPZP.11425/281803-POG/1POG-109OUZ/20250213T130056
przestrzen nazw	PL.ZIPPZP.11425/281803-POG
lokalny id	1POG-109OUZ
wersja id	20250213T130056
poczatek wersji obiektu	2025-02-13T13:00:56
nazwa	Obszar uzupełnienia zabudowy
oznaczenie	109OUZ
symbol	OUZ
obowiazuje od	2025-01-23
obowiazuje do	obecnie
status	w opracowaniu https://inspire.ec.europa.eu/codelist/ProcessStepGeneralValue /elaboration
charakter ustalenia	ogólnie wiążące https://inspire.ec.europa.eu/codelist/RegulationNatureValue /generallyBinding
geometria	
plan	https://www.gov.pl/zagospodarowanieprzestrzenne/app /AktPlanowaniaPrzestrzennego/PL.ZIPPZP.11425/281803-POG/1POG
obszar uzupelnienia zabudowy	PL.ZIPPZP.11425_281803-POG_1POG-110OUZ_20250213T130056
identifier	https://www.gov.pl/zagospodarowanieprzestrzenne/app /ObszarUzupelnieniaZabudowy/PL.ZIPPZP.11425/281803-POG/1POG-110OUZ/20250213T130056
przestrzen nazw	PL.ZIPPZP.11425/281803-POG
lokalny id	1POG-110OUZ
wersja id	20250213T130056
poczatek wersji obiektu	2025-02-13T13:00:56
nazwa	Obszar uzupełnienia zabudowy
oznaczenie	110OUZ
symbol	OUZ
obowiazuje od	2025-01-23

obowiazuje do	obecnie
status	w opracowaniu https://inspire.ec.europa.eu/codelist/ProcessStepGeneralValue/elaboration
charakter ustalenia	ogólnie wiążące https://inspire.ec.europa.eu/codelist/RegulationNatureValue/generallyBinding
geometria	
plan	https://www.gov.pl/zagospodarowanieprzestrzenne/app/AktPlanowaniaPrzestrzennego/PL.ZIPPZP.11425/281803-POG/1POG

obszar uzupelnienia zabudowy	PL.ZIPPZP.11425_281803-POG_1POG-111OUZ_20250213T130056
identifier	https://www.gov.pl/zagospodarowanieprzestrzenne/app/ObszarUzupelnieniaZabudowy/PL.ZIPPZP.11425/281803-POG/1POG-111OUZ/20250213T130056
przestrzen nazw	PL.ZIPPZP.11425/281803-POG
lokalny id	1POG-111OUZ
wersja id	20250213T130056
poczatek wersji obiektu	2025-02-13T13:00:56
nazwa	Obszar uzupełnienia zabudowy
oznaczenie	111OUZ
symbol	OUZ
obowiazuje od	2025-01-23
obowiazuje do	obecnie
status	w opracowaniu https://inspire.ec.europa.eu/codelist/ProcessStepGeneralValue/elaboration
charakter ustalenia	ogólnie wiążące https://inspire.ec.europa.eu/codelist/RegulationNatureValue/generallyBinding
geometria	

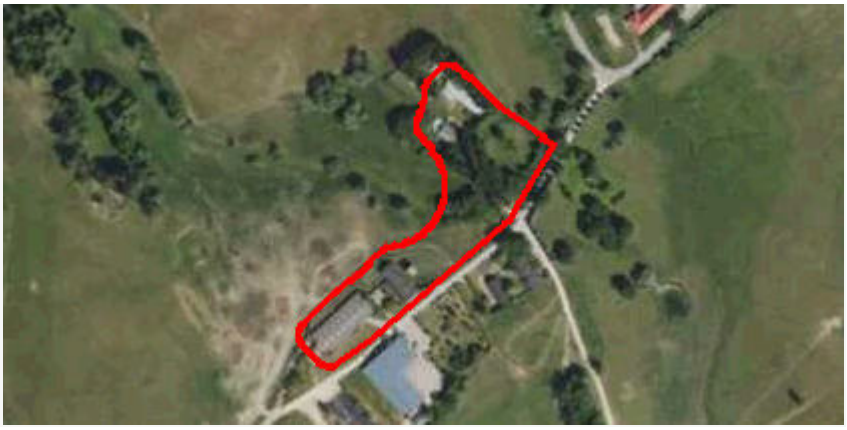

plan	https://www.gov.pl/zagospodarowanieprzestrzenne/app/AktPlanowaniaPrzestrzennego/PL.ZIPPZP.11425/281803-POG/1POG
obszar uzupelnienia zabudowy	PL.ZIPPZP.11425_281803-POG_1POG-112OUZ_20250213T130056
identifier	https://www.gov.pl/zagospodarowanieprzestrzenne/app/ObszarUzupelnieniaZabudowy/PL.ZIPPZP.11425/281803-POG/1POG-112OUZ/20250213T130056
przestrzen nazw	PL.ZIPPZP.11425/281803-POG
lokalny id	1POG-112OUZ
wersja id	20250213T130056
poczatek wersji obiektu	2025-02-13T13:00:56
nazwa	Obszar uzupełnienia zabudowy
oznaczenie	112OUZ
symbol	OUZ
obowiazuje od	2025-01-23
obowiazuje do	obecnie
status	w opracowaniu https://inspire.ec.europa.eu/codelist/ProcessStepGeneralValue/elaboration
charakter ustalenia	ogólnie wiążące https://inspire.ec.europa.eu/codelist/RegulationNatureValue/generallyBinding
geometria	
plan	https://www.gov.pl/zagospodarowanieprzestrzenne/app/AktPlanowaniaPrzestrzennego/PL.ZIPPZP.11425/281803-POG/1POG
obszar uzupelnienia zabudowy	PL.ZIPPZP.11425_281803-POG_1POG-113OUZ_20250213T130056
identifier	https://www.gov.pl/zagospodarowanieprzestrzenne/app

	/ObszarUzupelnieniaZabudowy/PL.ZIPPZP.11425/281803-POG/1POG-113OUZ/20250213T130056
przestrzen nazw	PL.ZIPPZP.11425/281803-POG
lokalny id	1POG-113OUZ
wersja id	20250213T130056
poczatek wersji obiektu	2025-02-13T13:00:56
nazwa	Obszar uzupełnienia zabudowy
oznaczenie	113OUZ
symbol	OUZ
obowiazuje od	2025-01-23
obowiazuje do	obecnie
status	w opracowaniu https://inspire.ec.europa.eu/codelist/ProcessStepGeneralValue/elaboration
charakter ustalenia	ogólnie wiążące https://inspire.ec.europa.eu/codelist/RegulationNatureValue/generallyBinding
geometria	
plan	https://www.gov.pl/zagospodarowanieprzestrzenne/app/AktPlanowaniaPrzestrzennego/PL.ZIPPZP.11425/281803-POG/1POG

obszar uzupelnienia zabudowy	PL.ZIPPZP.11425_281803-POG_1POG-114OUZ_20250213T130056
identifier	https://www.gov.pl/zagospodarowanieprzestrzenne/app/ObszarUzupelnieniaZabudowy/PL.ZIPPZP.11425/281803-POG/1POG-114OUZ/20250213T130056
przestrzen nazw	PL.ZIPPZP.11425/281803-POG
lokalny id	1POG-114OUZ
wersja id	20250213T130056
poczatek wersji obiektu	2025-02-13T13:00:56
nazwa	Obszar uzupełnienia zabudowy
oznaczenie	114OUZ
symbol	OUZ
obowiazuje od	2025-01-23
obowiazuje do	obecnie
status	w opracowaniu https://inspire.ec.europa.eu/codelist/ProcessStepGeneralValue

	/elaboration
charakter ustalenia	ogólnie wiążące https://inspire.ec.europa.eu/codelist/RegulationNatureValue/generallyBinding
geometria	
plan	https://www.gov.pl/zagospodarowanieprzestrzenne/app/AktPlanowaniaPrzestrzennego/PL.ZIPPZP.11425/281803-POG/1POG

obszar uzupelnienia zabudowy	PL.ZIPPZP.11425_281803-POG_1POG-115OUZ_20250213T130056
identifier	https://www.gov.pl/zagospodarowanieprzestrzenne/app/ObszarUzupelnieniaZabudowy/PL.ZIPPZP.11425/281803-POG/1POG-115OUZ/20250213T130056
przestrzen nazw	PL.ZIPPZP.11425/281803-POG
lokalny id	1POG-115OUZ
wersja id	20250213T130056
poczatek wersji obiektu	2025-02-13T13:00:56
nazwa	Obszar uzupełnienia zabudowy
oznaczenie	115OUZ
symbol	OUZ
obowiazuje od	2025-01-23
obowiazuje do	obecnie
status	w opracowaniu https://inspire.ec.europa.eu/codelist/ProcessStepGeneralValue/elaboration
charakter ustalenia	ogólnie wiążące https://inspire.ec.europa.eu/codelist/RegulationNatureValue/generallyBinding
geometria	
plan	https://www.gov.pl/zagospodarowanieprzestrzenne/app

	/AktPlanowaniaPrzestrzennego/PL.ZIPPZP.11425/281803-POG/1POG
obszar uzupelnienia zabudowy	PL.ZIPPZP.11425_281803-POG_1POG-116OUZ_20250213T130056
identifier	https://www.gov.pl/zagospodarowanieprzestrzenne/app /ObszarUzupelnieniaZabudowy/PL.ZIPPZP.11425/281803-POG/1POG-116OUZ/20250213T130056
przestrzen nazw	PL.ZIPPZP.11425/281803-POG
lokalny id	1POG-116OUZ
wersja id	20250213T130056
poczatek wersji obiektu	2025-02-13T13:00:56
nazwa	Obszar uzupełnienia zabudowy
oznaczenie	116OUZ
symbol	OUZ
obowiazuje od	2025-01-23
obowiazuje do	obecnie
status	w opracowaniu https://inspire.ec.europa.eu/codelist/ProcessStepGeneralValue /elaboration
charakter ustalenia	ogólnie wiążące https://inspire.ec.europa.eu/codelist/RegulationNatureValue /generallyBinding
geometria	
plan	https://www.gov.pl/zagospodarowanieprzestrzenne/app /AktPlanowaniaPrzestrzennego/PL.ZIPPZP.11425/281803-POG/1POG
obszar uzupelnienia zabudowy	PL.ZIPPZP.11425_281803-POG_1POG-117OUZ_20250213T130056
identifier	https://www.gov.pl/zagospodarowanieprzestrzenne/app /ObszarUzupelnieniaZabudowy/PL.ZIPPZP.11425/281803-POG/1POG-117OUZ/20250213T130056
przestrzen nazw	PL.ZIPPZP.11425/281803-POG
lokalny id	1POG-117OUZ
wersja id	20250213T130056
poczatek wersji obiektu	2025-02-13T13:00:56
nazwa	Obszar uzupełnienia zabudowy
oznaczenie	117OUZ
symbol	OUZ
obowiazuje od	2025-01-23

obowiazuje do	obecnie
status	w opracowaniu https://inspire.ec.europa.eu/codelist/ProcessStepGeneralValue/elaboration
charakter ustalenia	ogólnie wiążące https://inspire.ec.europa.eu/codelist/RegulationNatureValue/generallyBinding
geometria	
plan	https://www.gov.pl/zagospodarowanieprzestrzenne/app/AktPlanowaniaPrzestrzennego/PL.ZIPPZP.11425/281803-POG/1POG

obszar uzupelnienia zabudowy	PL.ZIPPZP.11425_281803-POG_1POG-118OUZ_20250213T130056
identifier	https://www.gov.pl/zagospodarowanieprzestrzenne/app/ObszarUzupelnieniaZabudowy/PL.ZIPPZP.11425/281803-POG/1POG-118OUZ/20250213T130056
przestrzen nazw	PL.ZIPPZP.11425/281803-POG
lokalny id	1POG-118OUZ
wersja id	20250213T130056
poczatek wersji obiektu	2025-02-13T13:00:56
nazwa	Obszar uzupełnienia zabudowy
oznaczenie	118OUZ
symbol	OUZ
obowiazuje od	2025-01-23
obowiazuje do	obecnie
status	w opracowaniu https://inspire.ec.europa.eu/codelist/ProcessStepGeneralValue/elaboration
charakter ustalenia	ogólnie wiążące https://inspire.ec.europa.eu/codelist/RegulationNatureValue/generallyBinding
geometria	



plan	https://www.gov.pl/zagospodarowanieprzestrzenne/app /AktPlanowaniaPrzestrzennego/PL.ZIPPZP.11425/281803-POG/1POG
obszar uzupelnienia zabudowy	PL.ZIPPZP.11425_281803-POG_1POG-119OUZ_20250213T130056
identifier	https://www.gov.pl/zagospodarowanieprzestrzenne/app /ObszarUzupelnieniaZabudowy/PL.ZIPPZP.11425/281803-POG/1POG-119OUZ/20250213T130056
przestrzen nazw	PL.ZIPPZP.11425/281803-POG
lokalny id	1POG-119OUZ
wersja id	20250213T130056
poczatek wersji obiektu	2025-02-13T13:00:56
nazwa	Obszar uzupełnienia zabudowy
oznaczenie	119OUZ
symbol	OUZ
obowiazuje od	2025-01-23
obowiazuje do	obecnie
status	w opracowaniu https://inspire.ec.europa.eu/codelist/ProcessStepGeneralValue /elaboration
charakter ustalenia	ogólnie wiążące https://inspire.ec.europa.eu/codelist/RegulationNatureValue /generallyBinding
geometria	



plan	https://www.gov.pl/zagospodarowanieprzestrzenne/app /AktPlanowaniaPrzestrzennego/PL.ZIPPZP.11425/281803-POG/1POG
obszar uzupelnienia zabudowy	PL.ZIPPZP.11425_281803-POG_1POG-120OUZ_20250213T130056
identifier	https://www.gov.pl/zagospodarowanieprzestrzenne/app

	/ObszarUzupelnieniaZabudowy/PL.ZIPPZP.11425/281803-POG/1POG-120OUZ/20250213T130056
przestrzen nazw	PL.ZIPPZP.11425/281803-POG
lokalny id	1POG-120OUZ
wersja id	20250213T130056
poczatek wersji obiektu	2025-02-13T13:00:56
nazwa	Obszar uzupełnienia zabudowy
oznaczenie	120OUZ
symbol	OUZ
obowiazuje od	2025-01-23
obowiazuje do	obecnie
status	w opracowaniu https://inspire.ec.europa.eu/codelist/ProcessStepGeneralValue/elaboration
charakter ustalenia	ogólnie wiążące https://inspire.ec.europa.eu/codelist/RegulationNatureValue/generallyBinding
geometria	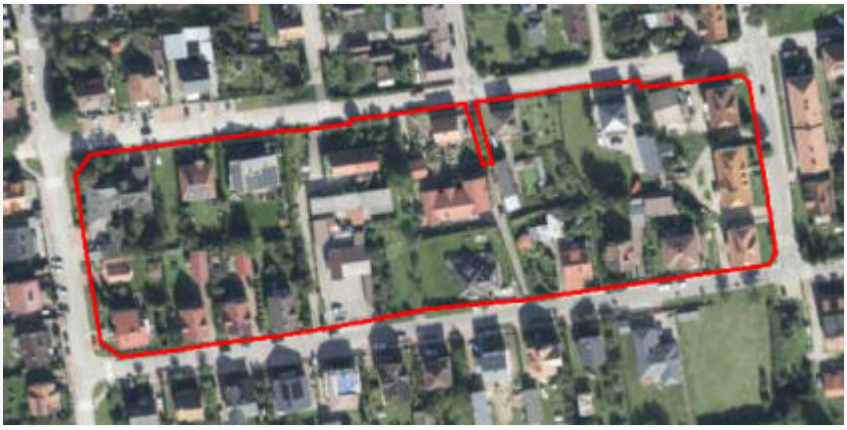
plan	https://www.gov.pl/zagospodarowanieprzestrzenne/app/AktPlanowaniaPrzestrzennego/PL.ZIPPZP.11425/281803-POG/1POG

obszar uzupelnienia zabudowy	PL.ZIPPZP.11425_281803-POG_1POG-121OUZ_20250213T130056
identifier	https://www.gov.pl/zagospodarowanieprzestrzenne/app/ObszarUzupelnieniaZabudowy/PL.ZIPPZP.11425/281803-POG/1POG-121OUZ/20250213T130056
przestrzen nazw	PL.ZIPPZP.11425/281803-POG
lokalny id	1POG-121OUZ
wersja id	20250213T130056
poczatek wersji obiektu	2025-02-13T13:00:56
nazwa	Obszar uzupełnienia zabudowy
oznaczenie	121OUZ
symbol	OUZ
obowiazuje od	2025-01-23
obowiazuje do	obecnie
status	w opracowaniu https://inspire.ec.europa.eu/codelist/ProcessStepGeneralValue

	/elaboration
charakter ustalenia	ogólnie wiążące https://inspire.ec.europa.eu/codelist/RegulationNatureValue/generallyBinding
geometria	
plan	https://www.gov.pl/zagospodarowanieprzestrzenne/app/AktPlanowaniaPrzestrzennego/PL.ZIPPZP.11425/281803-POG/1POG

obszar uzupelnienia zabudowy	PL.ZIPPZP.11425_281803-POG_1POG-122OUZ_20250213T130056
identifier	https://www.gov.pl/zagospodarowanieprzestrzenne/app/ObszarUzupelnieniaZabudowy/PL.ZIPPZP.11425/281803-POG/1POG-122OUZ/20250213T130056
przestrzen nazw	PL.ZIPPZP.11425/281803-POG
lokalny id	1POG-122OUZ
wersja id	20250213T130056
poczatek wersji obiektu	2025-02-13T13:00:56
nazwa	Obszar uzupełnienia zabudowy
oznaczenie	122OUZ
symbol	OUZ
obowiazuje od	2025-01-23
obowiazuje do	obecnie
status	w opracowaniu https://inspire.ec.europa.eu/codelist/ProcessStepGeneralValue/elaboration
charakter ustalenia	ogólnie wiążące https://inspire.ec.europa.eu/codelist/RegulationNatureValue/generallyBinding
geometria	
plan	https://www.gov.pl/zagospodarowanieprzestrzenne/app

	/AktPlanowaniaPrzestrzennego/PL.ZIPPZP.11425/281803-POG/1POG
obszar uzupelnienia zabudowy	PL.ZIPPZP.11425_281803-POG_1POG-123OUZ_20250213T130056
identifier	https://www.gov.pl/zagospodarowanieprzestrzenne/app /ObszarUzupelnieniaZabudowy/PL.ZIPPZP.11425/281803-POG/1POG-123OUZ/20250213T130056
przestrzen nazw	PL.ZIPPZP.11425/281803-POG
lokalny id	1POG-123OUZ
wersja id	20250213T130056
poczatek wersji obiektu	2025-02-13T13:00:56
nazwa	Obszar uzupełnienia zabudowy
oznaczenie	123OUZ
symbol	OUZ
obowiazuje od	2025-01-23
obowiazuje do	obecnie
status	w opracowaniu https://inspire.ec.europa.eu/codelist/ProcessStepGeneralValue /elaboration
charakter ustalenia	ogólnie wiążące https://inspire.ec.europa.eu/codelist/RegulationNatureValue /generallyBinding
geometria	
plan	https://www.gov.pl/zagospodarowanieprzestrzenne/app /AktPlanowaniaPrzestrzennego/PL.ZIPPZP.11425/281803-POG/1POG
obszar uzupelnienia zabudowy	PL.ZIPPZP.11425_281803-POG_1POG-124OUZ_20250213T130056
identifier	https://www.gov.pl/zagospodarowanieprzestrzenne/app /ObszarUzupelnieniaZabudowy/PL.ZIPPZP.11425/281803-POG/1POG-124OUZ/20250213T130056
przestrzen nazw	PL.ZIPPZP.11425/281803-POG
lokalny id	1POG-124OUZ
wersja id	20250213T130056
poczatek wersji obiektu	2025-02-13T13:00:56
nazwa	Obszar uzupełnienia zabudowy
oznaczenie	124OUZ
symbol	OUZ
obowiazuje od	2025-01-23

obowiazuje do	obecnie
status	w opracowaniu https://inspire.ec.europa.eu/codelist/ProcessStepGeneralValue/elaboration
charakter ustalenia	ogólnie wiążące https://inspire.ec.europa.eu/codelist/RegulationNatureValue/generallyBinding
geometria	
plan	https://www.gov.pl/zagospodarowanieprzestrzenne/app/AktPlanowaniaPrzestrzennego/PL.ZIPPZP.11425/281803-POG/1POG

obszar uzupelnienia zabudowy	PL.ZIPPZP.11425_281803-POG_1POG-125OUZ_20250213T130056
identifier	https://www.gov.pl/zagospodarowanieprzestrzenne/app/ObszarUzupelnieniaZabudowy/PL.ZIPPZP.11425/281803-POG/1POG-125OUZ/20250213T130056
przestrzen nazw	PL.ZIPPZP.11425/281803-POG
lokalny id	1POG-125OUZ
wersja id	20250213T130056
poczatek wersji obiektu	2025-02-13T13:00:56
nazwa	Obszar uzupełnienia zabudowy
oznaczenie	125OUZ
symbol	OUZ
obowiazuje od	2025-01-23
obowiazuje do	obecnie
status	w opracowaniu https://inspire.ec.europa.eu/codelist/ProcessStepGeneralValue/elaboration
charakter ustalenia	ogólnie wiążące https://inspire.ec.europa.eu/codelist/RegulationNatureValue/generallyBinding
geometria	



plan	https://www.gov.pl/zagospodarowanieprzestrzenne/app/AktPlanowaniaPrzestrzennego/PL.ZIPPZP.11425/281803-POG/1POG
obszar uzupelnienia zabudowy	PL.ZIPPZP.11425_281803-POG_1POG-126OUZ_20250213T130056
identifier	https://www.gov.pl/zagospodarowanieprzestrzenne/app/ObszarUzupelnieniaZabudowy/PL.ZIPPZP.11425/281803-POG/1POG-126OUZ/20250213T130056
przestrzen nazw	PL.ZIPPZP.11425/281803-POG
lokalny id	1POG-126OUZ
wersja id	20250213T130056
poczatek wersji obiektu	2025-02-13T13:00:56
nazwa	Obszar uzupełnienia zabudowy
oznaczenie	126OUZ
symbol	OUZ
obowiazuje od	2025-01-23
obowiazuje do	obecnie
status	w opracowaniu https://inspire.ec.europa.eu/codelist/ProcessStepGeneralValue/elaboration
charakter ustalenia	ogólnie wiążące https://inspire.ec.europa.eu/codelist/RegulationNatureValue/generallyBinding
geometria	
plan	https://www.gov.pl/zagospodarowanieprzestrzenne/app/AktPlanowaniaPrzestrzennego/PL.ZIPPZP.11425/281803-POG/1POG
obszar uzupelnienia zabudowy	PL.ZIPPZP.11425_281803-POG_1POG-127OUZ_20250213T130056
identifier	https://www.gov.pl/zagospodarowanieprzestrzenne/app

	/ObszarUzupelnieniaZabudowy/PL.ZIPPZP.11425/281803-POG/1POG-127OUZ/20250213T130056
przestrzen nazw	PL.ZIPPZP.11425/281803-POG
lokalny id	1POG-127OUZ
wersja id	20250213T130056
poczatek wersji obiektu	2025-02-13T13:00:56
nazwa	Obszar uzupełnienia zabudowy
oznaczenie	127OUZ
symbol	OUZ
obowiazuje od	2025-01-23
obowiazuje do	obecnie
status	w opracowaniu https://inspire.ec.europa.eu/codelist/ProcessStepGeneralValue/elaboration
charakter ustalenia	ogólnie wiążące https://inspire.ec.europa.eu/codelist/RegulationNatureValue/generallyBinding
geometria	
plan	https://www.gov.pl/zagospodarowanieprzestrzenne/app/AktPlanowaniaPrzestrzennego/PL.ZIPPZP.11425/281803-POG/1POG

obszar uzupelnienia zabudowy	PL.ZIPPZP.11425_281803-POG_1POG-128OUZ_20250213T130056
identifier	https://www.gov.pl/zagospodarowanieprzestrzenne/app/ObszarUzupelnieniaZabudowy/PL.ZIPPZP.11425/281803-POG/1POG-128OUZ/20250213T130056
przestrzen nazw	PL.ZIPPZP.11425/281803-POG
lokalny id	1POG-128OUZ
wersja id	20250213T130056
poczatek wersji obiektu	2025-02-13T13:00:56
nazwa	Obszar uzupełnienia zabudowy
oznaczenie	128OUZ
symbol	OUZ
obowiazuje od	2025-01-23
obowiazuje do	obecnie
status	w opracowaniu https://inspire.ec.europa.eu/codelist/ProcessStepGeneralValue

	/elaboration
charakter ustalenia	ogólnie wiążące https://inspire.ec.europa.eu/codelist/RegulationNatureValue /generallyBinding
geometria	
plan	https://www.gov.pl/zagospodarowanieprzestrzenne/app /AktPlanowaniaPrzestrzennego/PL.ZIPPZP.11425/281803-POG/1POG

obszar uzupelnienia zabudowy	PL.ZIPPZP.11425_281803-POG_1POG-129OUZ_20250213T130056
identifier	https://www.gov.pl/zagospodarowanieprzestrzenne/app /ObszarUzupelnieniaZabudowy/PL.ZIPPZP.11425/281803-POG/1POG- 129OUZ/20250213T130056
przestrzen nazw	PL.ZIPPZP.11425/281803-POG
lokalny id	1POG-129OUZ
wersja id	20250213T130056
poczatek wersji obiektu	2025-02-13T13:00:56
nazwa	Obszar uzupełnienia zabudowy
oznaczenie	129OUZ
symbol	OUZ
obowiazuje od	2025-01-23
obowiazuje do	obecnie
status	w opracowaniu https://inspire.ec.europa.eu/codelist/ProcessStepGeneralValue /elaboration
charakter ustalenia	ogólnie wiążące https://inspire.ec.europa.eu/codelist/RegulationNatureValue /generallyBinding
geometria	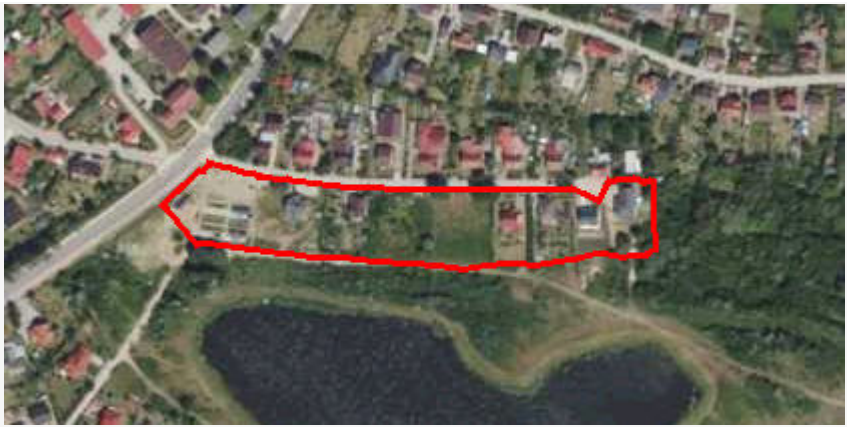
plan	https://www.gov.pl/zagospodarowanieprzestrzenne/app

	/AktPlanowaniaPrzestrzennego/PL.ZIPPZP.11425/281803-POG/1POG
obszar uzupelnienia zabudowy	PL.ZIPPZP.11425_281803-POG_1POG-130OUZ_20250213T130056
identifier	https://www.gov.pl/zagospodarowanieprzestrzenne/app /ObszarUzupelnieniaZabudowy/PL.ZIPPZP.11425/281803-POG/1POG-130OUZ/20250213T130056
przestrzen nazw	PL.ZIPPZP.11425/281803-POG
lokalny id	1POG-130OUZ
wersja id	20250213T130056
poczatek wersji obiektu	2025-02-13T13:00:56
nazwa	Obszar uzupełnienia zabudowy
oznaczenie	130OUZ
symbol	OUZ
obowiazuje od	2025-01-23
obowiazuje do	obecnie
status	w opracowaniu https://inspire.ec.europa.eu/codelist/ProcessStepGeneralValue /elaboration
charakter ustalenia	ogólnie wiążące https://inspire.ec.europa.eu/codelist/RegulationNatureValue /generallyBinding
geometria	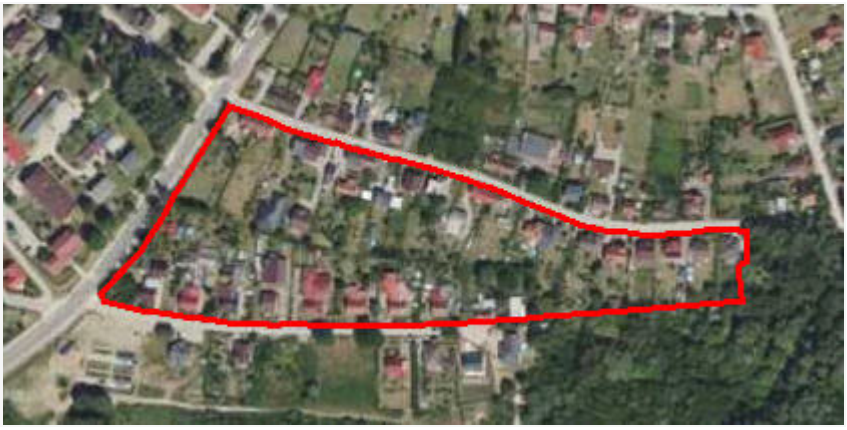
plan	https://www.gov.pl/zagospodarowanieprzestrzenne/app /AktPlanowaniaPrzestrzennego/PL.ZIPPZP.11425/281803-POG/1POG
obszar uzupelnienia zabudowy	PL.ZIPPZP.11425_281803-POG_1POG-131OUZ_20250213T130056
identifier	https://www.gov.pl/zagospodarowanieprzestrzenne/app /ObszarUzupelnieniaZabudowy/PL.ZIPPZP.11425/281803-POG/1POG-131OUZ/20250213T130056
przestrzen nazw	PL.ZIPPZP.11425/281803-POG
lokalny id	1POG-131OUZ
wersja id	20250213T130056
poczatek wersji obiektu	2025-02-13T13:00:56
nazwa	Obszar uzupełnienia zabudowy
oznaczenie	131OUZ
symbol	OUZ
obowiazuje od	2025-01-23

obowiazuje do	obecnie
status	w opracowaniu https://inspire.ec.europa.eu/codelist/ProcessStepGeneralValue/elaboration
charakter ustalenia	ogólnie wiążące https://inspire.ec.europa.eu/codelist/RegulationNatureValue/generallyBinding
geometria	
plan	https://www.gov.pl/zagospodarowanieprzestrzenne/app/AktPlanowaniaPrzestrzennego/PL.ZIPPZP.11425/281803-POG/1POG

obszar uzupelnienia zabudowy	PL.ZIPPZP.11425_281803-POG_1POG-132OUZ_20250213T130056
identifier	https://www.gov.pl/zagospodarowanieprzestrzenne/app/ObszarUzupelnieniaZabudowy/PL.ZIPPZP.11425/281803-POG/1POG-132OUZ/20250213T130056
przestrzen nazw	PL.ZIPPZP.11425/281803-POG
lokalny id	1POG-132OUZ
wersja id	20250213T130056
poczatek wersji obiektu	2025-02-13T13:00:56
nazwa	Obszar uzupełnienia zabudowy
oznaczenie	132OUZ
symbol	OUZ
obowiazuje od	2025-01-23
obowiazuje do	obecnie
status	w opracowaniu https://inspire.ec.europa.eu/codelist/ProcessStepGeneralValue/elaboration
charakter ustalenia	ogólnie wiążące https://inspire.ec.europa.eu/codelist/RegulationNatureValue/generallyBinding
geometria	



plan	https://www.gov.pl/zagospodarowanieprzestrzenne/app /AktPlanowaniaPrzestrzennego/PL.ZIPPZP.11425/281803-POG/1POG

obszar uzupelnienia zabudowy	PL.ZIPPZP.11425_281803-POG_1POG-133OUZ_20250213T130056
identifier	https://www.gov.pl/zagospodarowanieprzestrzenne/app /ObszarUzupelnieniaZabudowy/PL.ZIPPZP.11425/281803-POG/1POG-133OUZ/20250213T130056
przestrzen nazw	PL.ZIPPZP.11425/281803-POG
lokalny id	1POG-133OUZ
wersja id	20250213T130056
poczatek wersji obiektu	2025-02-13T13:00:56
nazwa	Obszar uzupełnienia zabudowy
oznaczenie	133OUZ
symbol	OUZ
obowiazuje od	2025-01-23
obowiazuje do	obecnie
status	w opracowaniu https://inspire.ec.europa.eu/codelist/ProcessStepGeneralValue /elaboration
charakter ustalenia	ogólnie wiążące https://inspire.ec.europa.eu/codelist/RegulationNatureValue /generallyBinding
geometria	
plan	https://www.gov.pl/zagospodarowanieprzestrzenne/app /AktPlanowaniaPrzestrzennego/PL.ZIPPZP.11425/281803-POG/1POG

obszar uzupelnienia zabudowy	PL.ZIPPZP.11425_281803-POG_1POG-134OUZ_20250213T130056
identifier	https://www.gov.pl/zagospodarowanieprzestrzenne/app

	/ObszarUzupelnieniaZabudowy/PL.ZIPPZP.11425/281803-POG/1POG-134OUZ/20250213T130056
przestrzen nazw	PL.ZIPPZP.11425/281803-POG
lokalny id	1POG-134OUZ
wersja id	20250213T130056
poczatek wersji obiektu	2025-02-13T13:00:56
nazwa	Obszar uzupełnienia zabudowy
oznaczenie	134OUZ
symbol	OUZ
obowiazuje od	2025-01-23
obowiazuje do	obecnie
status	w opracowaniu https://inspire.ec.europa.eu/codelist/ProcessStepGeneralValue/elaboration
charakter ustalenia	ogólnie wiążące https://inspire.ec.europa.eu/codelist/RegulationNatureValue/generallyBinding
geometria	
plan	https://www.gov.pl/zagospodarowanieprzestrzenne/app/AktPlanowaniaPrzestrzennego/PL.ZIPPZP.11425/281803-POG/1POG

obszar uzupelnienia zabudowy	PL.ZIPPZP.11425_281803-POG_1POG-135OUZ_20250213T130056
identifier	https://www.gov.pl/zagospodarowanieprzestrzenne/app/ObszarUzupelnieniaZabudowy/PL.ZIPPZP.11425/281803-POG/1POG-135OUZ/20250213T130056
przestrzen nazw	PL.ZIPPZP.11425/281803-POG
lokalny id	1POG-135OUZ
wersja id	20250213T130056
poczatek wersji obiektu	2025-02-13T13:00:56
nazwa	Obszar uzupełnienia zabudowy
oznaczenie	135OUZ
symbol	OUZ
obowiazuje od	2025-01-23
obowiazuje do	obecnie
status	w opracowaniu https://inspire.ec.europa.eu/codelist/ProcessStepGeneralValue

	/elaboration
charakter ustalenia	ogólnie wiążące https://inspire.ec.europa.eu/codelist/RegulationNatureValue/generallyBinding
geometria	
plan	https://www.gov.pl/zagospodarowanieprzestrzenne/app/AktPlanowaniaPrzestrzennego/PL.ZIPPZP.11425/281803-POG/1POG

obszar uzupelnienia zabudowy	PL.ZIPPZP.11425_281803-POG_1POG-136OUZ_20250213T130056
identifier	https://www.gov.pl/zagospodarowanieprzestrzenne/app/ObszarUzupelnieniaZabudowy/PL.ZIPPZP.11425/281803-POG/1POG-136OUZ/20250213T130056
przestrzen nazw	PL.ZIPPZP.11425/281803-POG
lokalny id	1POG-136OUZ
wersja id	20250213T130056
poczatek wersji obiektu	2025-02-13T13:00:56
nazwa	Obszar uzupełnienia zabudowy
oznaczenie	136OUZ
symbol	OUZ
obowiazuje od	2025-01-23
obowiazuje do	obecnie
status	w opracowaniu https://inspire.ec.europa.eu/codelist/ProcessStepGeneralValue/elaboration
charakter ustalenia	ogólnie wiążące https://inspire.ec.europa.eu/codelist/RegulationNatureValue/generallyBinding
geometria	
plan	https://www.gov.pl/zagospodarowanieprzestrzenne/app

	/AktPlanowaniaPrzestrzennego/PL.ZIPPZP.11425/281803-POG/1POG
obszar uzupełnienia zabudowy	PL.ZIPPZP.11425_281803-POG_1POG-137OUZ_20250213T130056
identifier	https://www.gov.pl/zagospodarowanieprzestrzenne/app /ObszarUzupełnieniaZabudowy/PL.ZIPPZP.11425/281803-POG/1POG-137OUZ/20250213T130056
przestrzen nazw	PL.ZIPPZP.11425/281803-POG
lokalny id	1POG-137OUZ
wersja id	20250213T130056
poczatek wersji obiektu	2025-02-13T13:00:56
nazwa	Obszar uzupełnienia zabudowy
oznaczenie	137OUZ
symbol	OUZ
obowiazuje od	2025-01-23
obowiazuje do	obecnie
status	w opracowaniu https://inspire.ec.europa.eu/codelist/ProcessStepGeneralValue /elaboration
charakter ustalenia	ogólnie wiążące https://inspire.ec.europa.eu/codelist/RegulationNatureValue /generallyBinding
geometria	
plan	https://www.gov.pl/zagospodarowanieprzestrzenne/app /AktPlanowaniaPrzestrzennego/PL.ZIPPZP.11425/281803-POG/1POG
obszar uzupełnienia zabudowy	PL.ZIPPZP.11425_281803-POG_1POG-138OUZ_20250213T130056
identifier	https://www.gov.pl/zagospodarowanieprzestrzenne/app /ObszarUzupełnieniaZabudowy/PL.ZIPPZP.11425/281803-POG/1POG-138OUZ/20250213T130056
przestrzen nazw	PL.ZIPPZP.11425/281803-POG
lokalny id	1POG-138OUZ
wersja id	20250213T130056
poczatek wersji obiektu	2025-02-13T13:00:56
nazwa	Obszar uzupełnienia zabudowy
oznaczenie	138OUZ
symbol	OUZ
obowiazuje od	2025-01-23

obowiazuje do	obecnie
status	w opracowaniu https://inspire.ec.europa.eu/codelist/ProcessStepGeneralValue/elaboration
charakter ustalenia	ogólnie wiążące https://inspire.ec.europa.eu/codelist/RegulationNatureValue/generallyBinding
geometria	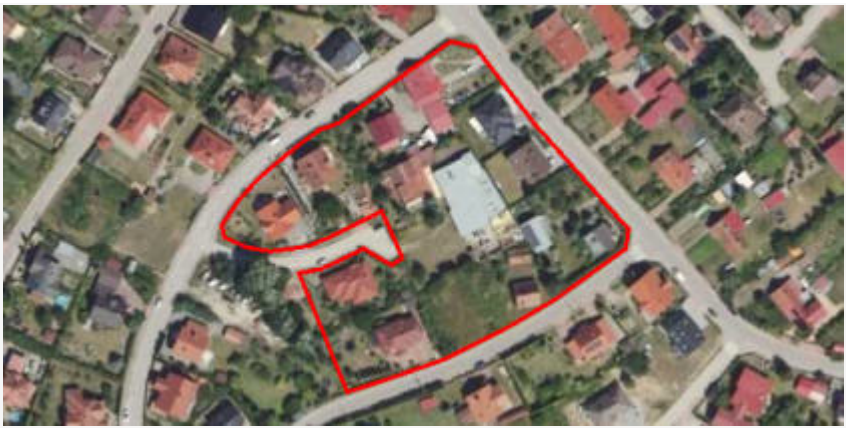
plan	https://www.gov.pl/zagospodarowanieprzestrzenne/app/AktPlanowaniaPrzestrzennego/PL.ZIPPZP.11425/281803-POG/1POG

obszar uzupelnienia zabudowy	PL.ZIPPZP.11425_281803-POG_1POG-139OUZ_20250213T130056
identifier	https://www.gov.pl/zagospodarowanieprzestrzenne/app/ObszarUzupelnieniaZabudowy/PL.ZIPPZP.11425/281803-POG/1POG-139OUZ/20250213T130056
przestrzen nazw	PL.ZIPPZP.11425/281803-POG
lokalny id	1POG-139OUZ
wersja id	20250213T130056
poczatek wersji obiektu	2025-02-13T13:00:56
nazwa	Obszar uzupełnienia zabudowy
oznaczenie	139OUZ
symbol	OUZ
obowiazuje od	2025-01-23
obowiazuje do	obecnie
status	w opracowaniu https://inspire.ec.europa.eu/codelist/ProcessStepGeneralValue/elaboration
charakter ustalenia	ogólnie wiążące https://inspire.ec.europa.eu/codelist/RegulationNatureValue/generallyBinding
geometria	



plan	https://www.gov.pl/zagospodarowanieprzestrzenne/app /AktPlanowaniaPrzestrzennego/PL.ZIPPZP.11425/281803-POG/1POG
obszar uzupelnienia zabudowy	PL.ZIPPZP.11425_281803-POG_1POG-140OUZ_20250213T130056
identifier	https://www.gov.pl/zagospodarowanieprzestrzenne/app /ObszarUzupelnieniaZabudowy/PL.ZIPPZP.11425/281803-POG/1POG-140OUZ/20250213T130056
przestrzen nazw	PL.ZIPPZP.11425/281803-POG
lokalny id	1POG-140OUZ
wersja id	20250213T130056
poczatek wersji obiektu	2025-02-13T13:00:56
nazwa	Obszar uzupełnienia zabudowy
oznaczenie	140OUZ
symbol	OUZ
obowiazuje od	2025-01-23
obowiazuje do	obecnie
status	w opracowaniu https://inspire.ec.europa.eu/codelist/ProcessStepGeneralValue /elaboration
charakter ustalenia	ogólnie wiążące https://inspire.ec.europa.eu/codelist/RegulationNatureValue /generallyBinding
geometria	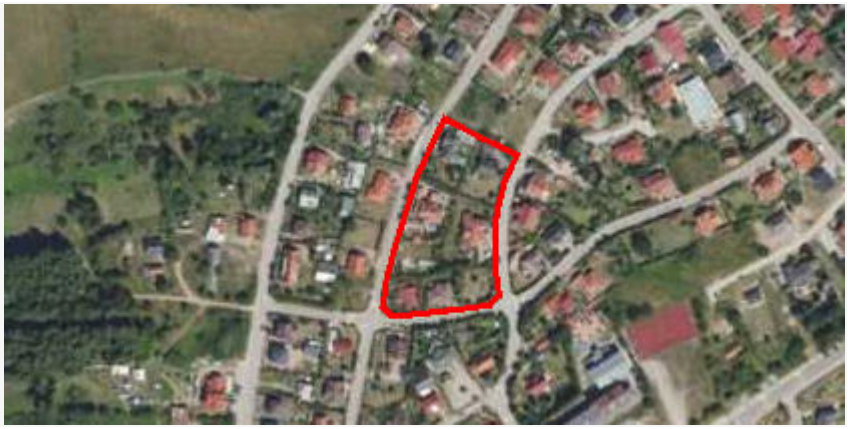
plan	https://www.gov.pl/zagospodarowanieprzestrzenne/app /AktPlanowaniaPrzestrzennego/PL.ZIPPZP.11425/281803-POG/1POG
obszar uzupelnienia zabudowy	PL.ZIPPZP.11425_281803-POG_1POG-141OUZ_20250213T130056
identifier	https://www.gov.pl/zagospodarowanieprzestrzenne/app

	/ObszarUzupelnieniaZabudowy/PL.ZIPPZP.11425/281803-POG/1POG-141OUZ/20250213T130056
przestrzen nazw	PL.ZIPPZP.11425/281803-POG
lokalny id	1POG-141OUZ
wersja id	20250213T130056
poczatek wersji obiektu	2025-02-13T13:00:56
nazwa	Obszar uzupełnienia zabudowy
oznaczenie	141OUZ
symbol	OUZ
obowiazuje od	2025-01-23
obowiazuje do	obecnie
status	w opracowaniu https://inspire.ec.europa.eu/codelist/ProcessStepGeneralValue/elaboration
charakter ustalenia	ogólnie wiążące https://inspire.ec.europa.eu/codelist/RegulationNatureValue/generallyBinding
geometria	
plan	https://www.gov.pl/zagospodarowanieprzestrzenne/app/AktPlanowaniaPrzestrzennego/PL.ZIPPZP.11425/281803-POG/1POG

obszar uzupelnienia zabudowy	PL.ZIPPZP.11425_281803-POG_1POG-142OUZ_20250213T130056
identifier	https://www.gov.pl/zagospodarowanieprzestrzenne/app/ObszarUzupelnieniaZabudowy/PL.ZIPPZP.11425/281803-POG/1POG-142OUZ/20250213T130056
przestrzen nazw	PL.ZIPPZP.11425/281803-POG
lokalny id	1POG-142OUZ
wersja id	20250213T130056
poczatek wersji obiektu	2025-02-13T13:00:56
nazwa	Obszar uzupełnienia zabudowy
oznaczenie	142OUZ
symbol	OUZ
obowiazuje od	2025-01-23
obowiazuje do	obecnie
status	w opracowaniu https://inspire.ec.europa.eu/codelist/ProcessStepGeneralValue

	/elaboration
charakter ustalenia	ogólnie wiążące https://inspire.ec.europa.eu/codelist/RegulationNatureValue /generallyBinding
geometria	
plan	https://www.gov.pl/zagospodarowanieprzestrzenne/app /AktPlanowaniaPrzestrzennego/PL.ZIPPZP.11425/281803-POG/1POG

obszar uzupelnienia zabudowy	PL.ZIPPZP.11425_281803-POG_1POG-143OUZ_20250213T130056
identifier	https://www.gov.pl/zagospodarowanieprzestrzenne/app /ObszarUzupelnieniaZabudowy/PL.ZIPPZP.11425/281803-POG/1POG-143OUZ/20250213T130056
przestrzen nazw	PL.ZIPPZP.11425/281803-POG
lokalny id	1POG-143OUZ
wersja id	20250213T130056
poczatek wersji obiektu	2025-02-13T13:00:56
nazwa	Obszar uzupełnienia zabudowy
oznaczenie	143OUZ
symbol	OUZ
obowiazuje od	2025-01-23
obowiazuje do	obecnie
status	w opracowaniu https://inspire.ec.europa.eu/codelist/ProcessStepGeneralValue /elaboration
charakter ustalenia	ogólnie wiążące https://inspire.ec.europa.eu/codelist/RegulationNatureValue /generallyBinding
geometria	
plan	https://www.gov.pl/zagospodarowanieprzestrzenne/app

	/AktPlanowaniaPrzestrzennego/PL.ZIPPZP.11425/281803-POG/1POG
obszar uzupelnienia zabudowy	PL.ZIPPZP.11425_281803-POG_1POG-144OUZ_20250213T130056
identifier	https://www.gov.pl/zagospodarowanieprzestrzenne/app /ObszarUzupelnieniaZabudowy/PL.ZIPPZP.11425/281803-POG/1POG-144OUZ/20250213T130056
przestrzen nazw	PL.ZIPPZP.11425/281803-POG
lokalny id	1POG-144OUZ
wersja id	20250213T130056
poczatek wersji obiektu	2025-02-13T13:00:56
nazwa	Obszar uzupełnienia zabudowy
oznaczenie	144OUZ
symbol	OUZ
obowiazuje od	2025-01-23
obowiazuje do	obecnie
status	w opracowaniu https://inspire.ec.europa.eu/codelist/ProcessStepGeneralValue /elaboration
charakter ustalenia	ogólnie wiążące https://inspire.ec.europa.eu/codelist/RegulationNatureValue /generallyBinding
geometria	
plan	https://www.gov.pl/zagospodarowanieprzestrzenne/app /AktPlanowaniaPrzestrzennego/PL.ZIPPZP.11425/281803-POG/1POG
obszar uzupelnienia zabudowy	PL.ZIPPZP.11425_281803-POG_1POG-145OUZ_20250213T130056
identifier	https://www.gov.pl/zagospodarowanieprzestrzenne/app /ObszarUzupelnieniaZabudowy/PL.ZIPPZP.11425/281803-POG/1POG-145OUZ/20250213T130056
przestrzen nazw	PL.ZIPPZP.11425/281803-POG
lokalny id	1POG-145OUZ
wersja id	20250213T130056
poczatek wersji obiektu	2025-02-13T13:00:56
nazwa	Obszar uzupełnienia zabudowy
oznaczenie	145OUZ
symbol	OUZ
obowiazuje od	2025-01-23

obowiazuje do	obecnie
status	w opracowaniu https://inspire.ec.europa.eu/codelist/ProcessStepGeneralValue/elaboration
charakter ustalenia	ogólnie wiążące https://inspire.ec.europa.eu/codelist/RegulationNatureValue/generallyBinding
geometria	
plan	https://www.gov.pl/zagospodarowanieprzestrzenne/app/AktPlanowaniaPrzestrzennego/PL.ZIPPZP.11425/281803-POG/1POG

obszar uzupelnienia zabudowy	PL.ZIPPZP.11425_281803-POG_1POG-146OUZ_20250213T130056
identifier	https://www.gov.pl/zagospodarowanieprzestrzenne/app/ObszarUzupelnieniaZabudowy/PL.ZIPPZP.11425/281803-POG/1POG-146OUZ/20250213T130056
przestrzen nazw	PL.ZIPPZP.11425/281803-POG
lokalny id	1POG-146OUZ
wersja id	20250213T130056
poczatek wersji obiektu	2025-02-13T13:00:56
nazwa	Obszar uzupełnienia zabudowy
oznaczenie	146OUZ
symbol	OUZ
obowiazuje od	2025-01-23
obowiazuje do	obecnie
status	w opracowaniu https://inspire.ec.europa.eu/codelist/ProcessStepGeneralValue/elaboration
charakter ustalenia	ogólnie wiążące https://inspire.ec.europa.eu/codelist/RegulationNatureValue/generallyBinding
geometria	



plan	https://www.gov.pl/zagospodarowanieprzestrzenne/app /AktPlanowaniaPrzestrzennego/PL.ZIPPZP.11425/281803-POG/1POG
obszar uzupelnienia zabudowy	PL.ZIPPZP.11425_281803-POG_1POG-147OUZ_20250213T130056
identifier	https://www.gov.pl/zagospodarowanieprzestrzenne/app /ObszarUzupelnieniaZabudowy/PL.ZIPPZP.11425/281803-POG/1POG-147OUZ/20250213T130056
przestrzen nazw	PL.ZIPPZP.11425/281803-POG
lokalny id	1POG-147OUZ
wersja id	20250213T130056
poczatek wersji obiektu	2025-02-13T13:00:56
nazwa	Obszar uzupełnienia zabudowy
oznaczenie	147OUZ
symbol	OUZ
obowiazuje od	2025-01-23
obowiazuje do	obecnie
status	w opracowaniu https://inspire.ec.europa.eu/codelist/ProcessStepGeneralValue /elaboration
charakter ustalenia	ogólnie wiążące https://inspire.ec.europa.eu/codelist/RegulationNatureValue /generallyBinding
geometria	

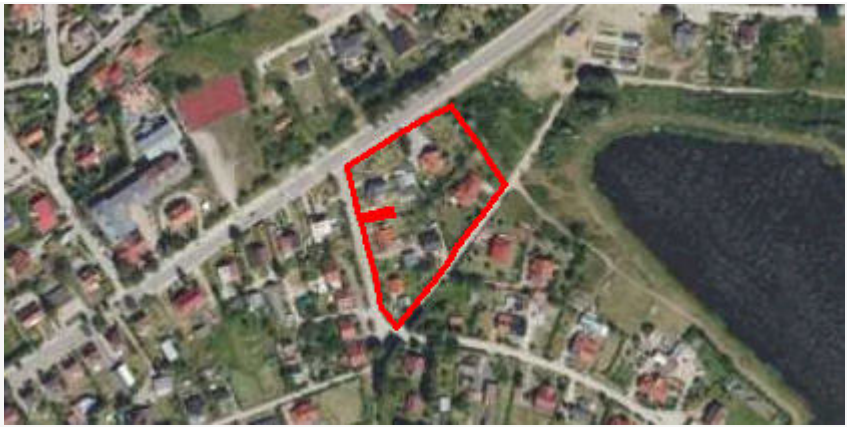

plan	https://www.gov.pl/zagospodarowanieprzestrzenne/app /AktPlanowaniaPrzestrzennego/PL.ZIPPZP.11425/281803-POG/1POG
obszar uzupelnienia zabudowy	PL.ZIPPZP.11425_281803-POG_1POG-148OUZ_20250213T130056
identifier	https://www.gov.pl/zagospodarowanieprzestrzenne/app

	/ObszarUzupelnieniaZabudowy/PL.ZIPPZP.11425/281803-POG/1POG-148OUZ/20250213T130056
przestrzen nazw	PL.ZIPPZP.11425/281803-POG
lokalny id	1POG-148OUZ
wersja id	20250213T130056
poczatek wersji obiektu	2025-02-13T13:00:56
nazwa	Obszar uzupełnienia zabudowy
oznaczenie	148OUZ
symbol	OUZ
obowiazuje od	2025-01-23
obowiazuje do	obecnie
status	w opracowaniu https://inspire.ec.europa.eu/codelist/ProcessStepGeneralValue/elaboration
charakter ustalenia	ogólnie wiążące https://inspire.ec.europa.eu/codelist/RegulationNatureValue/generallyBinding
geometria	
plan	https://www.gov.pl/zagospodarowanieprzestrzenne/app/AktPlanowaniaPrzestrzennego/PL.ZIPPZP.11425/281803-POG/1POG

obszar uzupelnienia zabudowy	PL.ZIPPZP.11425_281803-POG_1POG-149OUZ_20250213T130056
identifier	https://www.gov.pl/zagospodarowanieprzestrzenne/app/ObszarUzupelnieniaZabudowy/PL.ZIPPZP.11425/281803-POG/1POG-149OUZ/20250213T130056
przestrzen nazw	PL.ZIPPZP.11425/281803-POG
lokalny id	1POG-149OUZ
wersja id	20250213T130056
poczatek wersji obiektu	2025-02-13T13:00:56
nazwa	Obszar uzupełnienia zabudowy
oznaczenie	149OUZ
symbol	OUZ
obowiazuje od	2025-01-23
obowiazuje do	obecnie
status	w opracowaniu https://inspire.ec.europa.eu/codelist/ProcessStepGeneralValue

	/elaboration
charakter ustalenia	ogólnie wiążące https://inspire.ec.europa.eu/codelist/RegulationNatureValue /generallyBinding
geometria	
plan	https://www.gov.pl/zagospodarowanieprzestrzenne/app /AktPlanowaniaPrzestrzennego/PL.ZIPPZP.11425/281803-POG/1POG

obszar uzupelnienia zabudowy	PL.ZIPPZP.11425_281803-POG_1POG-150OUZ_20250213T130056
identifier	https://www.gov.pl/zagospodarowanieprzestrzenne/app /ObszarUzupelnieniaZabudowy/PL.ZIPPZP.11425/281803-POG/1POG-150OUZ/20250213T130056
przestrzen nazw	PL.ZIPPZP.11425/281803-POG
lokalny id	1POG-150OUZ
wersja id	20250213T130056
poczatek wersji obiektu	2025-02-13T13:00:56
nazwa	Obszar uzupełnienia zabudowy
oznaczenie	150OUZ
symbol	OUZ
obowiazuje od	2025-01-23
obowiazuje do	obecnie
status	w opracowaniu https://inspire.ec.europa.eu/codelist/ProcessStepGeneralValue /elaboration
charakter ustalenia	ogólnie wiążące https://inspire.ec.europa.eu/codelist/RegulationNatureValue /generallyBinding
geometria	
plan	https://www.gov.pl/zagospodarowanieprzestrzenne/app

	/AktPlanowaniaPrzestrzennego/PL.ZIPPZP.11425/281803-POG/1POG
obszar uzupełnienia zabudowy	PL.ZIPPZP.11425_281803-POG_1POG-151OUZ_20250213T130056
identifier	https://www.gov.pl/zagospodarowanieprzestrzenne/app /ObszarUzupelnieniaZabudowy/PL.ZIPPZP.11425/281803-POG/1POG-151OUZ/20250213T130056
przestrzen nazw	PL.ZIPPZP.11425/281803-POG
lokalny id	1POG-151OUZ
wersja id	20250213T130056
poczatek wersji obiektu	2025-02-13T13:00:56
nazwa	Obszar uzupełnienia zabudowy
oznaczenie	151OUZ
symbol	OUZ
obowiazuje od	2025-01-23
obowiazuje do	obecnie
status	w opracowaniu https://inspire.ec.europa.eu/codelist/ProcessStepGeneralValue /elaboration
charakter ustalenia	ogólnie wiążące https://inspire.ec.europa.eu/codelist/RegulationNatureValue /generallyBinding
geometria	
plan	https://www.gov.pl/zagospodarowanieprzestrzenne/app /AktPlanowaniaPrzestrzennego/PL.ZIPPZP.11425/281803-POG/1POG
obszar uzupełnienia zabudowy	PL.ZIPPZP.11425_281803-POG_1POG-152OUZ_20250213T130056
identifier	https://www.gov.pl/zagospodarowanieprzestrzenne/app /ObszarUzupelnieniaZabudowy/PL.ZIPPZP.11425/281803-POG/1POG-152OUZ/20250213T130056
przestrzen nazw	PL.ZIPPZP.11425/281803-POG
lokalny id	1POG-152OUZ
wersja id	20250213T130056
poczatek wersji obiektu	2025-02-13T13:00:56
nazwa	Obszar uzupełnienia zabudowy
oznaczenie	152OUZ
symbol	OUZ
obowiazuje od	2025-01-23

obowiazuje do	obecnie
status	w opracowaniu https://inspire.ec.europa.eu/codelist/ProcessStepGeneralValue/elaboration
charakter ustalenia	ogólnie wiążące https://inspire.ec.europa.eu/codelist/RegulationNatureValue/generallyBinding
geometria	
plan	https://www.gov.pl/zagospodarowanieprzestrzenne/app/AktPlanowaniaPrzestrzennego/PL.ZIPPZP.11425/281803-POG/1POG

obszar uzupelnienia zabudowy	PL.ZIPPZP.11425_281803-POG_1POG-153OUZ_20250213T130056
identifier	https://www.gov.pl/zagospodarowanieprzestrzenne/app/ObszarUzupelnieniaZabudowy/PL.ZIPPZP.11425/281803-POG/1POG-153OUZ/20250213T130056
przestrzen nazw	PL.ZIPPZP.11425/281803-POG
lokalny id	1POG-153OUZ
wersja id	20250213T130056
poczatek wersji obiektu	2025-02-13T13:00:56
nazwa	Obszar uzupełnienia zabudowy
oznaczenie	153OUZ
symbol	OUZ
obowiazuje od	2025-01-23
obowiazuje do	obecnie
status	w opracowaniu https://inspire.ec.europa.eu/codelist/ProcessStepGeneralValue/elaboration
charakter ustalenia	ogólnie wiążące https://inspire.ec.europa.eu/codelist/RegulationNatureValue/generallyBinding
geometria	



plan	https://www.gov.pl/zagospodarowanieprzestrzenne/app /AktPlanowaniaPrzestrzennego/PL.ZIPPZP.11425/281803-POG/1POG
obszar uzupelnienia zabudowy	PL.ZIPPZP.11425_281803-POG_1POG-154OUZ_20250213T130056
identifier	https://www.gov.pl/zagospodarowanieprzestrzenne/app /ObszarUzupelnieniaZabudowy/PL.ZIPPZP.11425/281803-POG/1POG-154OUZ/20250213T130056
przestrzen nazw	PL.ZIPPZP.11425/281803-POG
lokalny id	1POG-154OUZ
wersja id	20250213T130056
poczatek wersji obiektu	2025-02-13T13:00:56
nazwa	Obszar uzupełnienia zabudowy
oznaczenie	154OUZ
symbol	OUZ
obowiazuje od	2025-01-23
obowiazuje do	obecnie
status	w opracowaniu https://inspire.ec.europa.eu/codelist/ProcessStepGeneralValue /elaboration
charakter ustalenia	ogólnie wiążące https://inspire.ec.europa.eu/codelist/RegulationNatureValue /generallyBinding
geometria	
plan	https://www.gov.pl/zagospodarowanieprzestrzenne/app /AktPlanowaniaPrzestrzennego/PL.ZIPPZP.11425/281803-POG/1POG
obszar uzupelnienia zabudowy	PL.ZIPPZP.11425_281803-POG_1POG-155OUZ_20250213T130056
identifier	https://www.gov.pl/zagospodarowanieprzestrzenne/app

	/ObszarUzupelnieniaZabudowy/PL.ZIPPZP.11425/281803-POG/1POG-155OUZ/20250213T130056
przestrzen nazw	PL.ZIPPZP.11425/281803-POG
lokalny id	1POG-155OUZ
wersja id	20250213T130056
poczatek wersji obiektu	2025-02-13T13:00:56
nazwa	Obszar uzupełnienia zabudowy
oznaczenie	155OUZ
symbol	OUZ
obowiazuje od	2025-01-23
obowiazuje do	obecnie
status	w opracowaniu https://inspire.ec.europa.eu/codelist/ProcessStepGeneralValue/elaboration
charakter ustalenia	ogólnie wiążące https://inspire.ec.europa.eu/codelist/RegulationNatureValue/generallyBinding
geometria	
plan	https://www.gov.pl/zagospodarowanieprzestrzenne/app/AktPlanowaniaPrzestrzennego/PL.ZIPPZP.11425/281803-POG/1POG

obszar uzupelnienia zabudowy	PL.ZIPPZP.11425_281803-POG_1POG-156OUZ_20250213T130056
identifier	https://www.gov.pl/zagospodarowanieprzestrzenne/app/ObszarUzupelnieniaZabudowy/PL.ZIPPZP.11425/281803-POG/1POG-156OUZ/20250213T130056
przestrzen nazw	PL.ZIPPZP.11425/281803-POG
lokalny id	1POG-156OUZ
wersja id	20250213T130056
poczatek wersji obiektu	2025-02-13T13:00:56
nazwa	Obszar uzupełnienia zabudowy
oznaczenie	156OUZ
symbol	OUZ
obowiazuje od	2025-01-23
obowiazuje do	obecnie
status	w opracowaniu https://inspire.ec.europa.eu/codelist/ProcessStepGeneralValue

	/elaboration
charakter ustalenia	ogólnie wiążące https://inspire.ec.europa.eu/codelist/RegulationNatureValue /generallyBinding
geometria	
plan	https://www.gov.pl/zagospodarowanieprzestrzenne/app /AktPlanowaniaPrzestrzennego/PL.ZIPPZP.11425/281803-POG/1POG
obszar uzupelnienia zabudowy	PL.ZIPPZP.11425_281803-POG_1POG-157OUZ_20250213T130056
identifier	https://www.gov.pl/zagospodarowanieprzestrzenne/app /ObszarUzupelnieniaZabudowy/PL.ZIPPZP.11425/281803-POG/1POG-157OUZ/20250213T130056
przestrzen nazw	PL.ZIPPZP.11425/281803-POG
lokalny id	1POG-157OUZ
wersja id	20250213T130056
poczatek wersji obiektu	2025-02-13T13:00:56
nazwa	Obszar uzupełnienia zabudowy
oznaczenie	157OUZ
symbol	OUZ
obowiazuje od	2025-01-23
obowiazuje do	obecnie
status	w opracowaniu https://inspire.ec.europa.eu/codelist/ProcessStepGeneralValue /elaboration
charakter ustalenia	ogólnie wiążące https://inspire.ec.europa.eu/codelist/RegulationNatureValue /generallyBinding
geometria	
plan	https://www.gov.pl/zagospodarowanieprzestrzenne/app

	/AktPlanowaniaPrzestrzennego/PL.ZIPPZP.11425/281803-POG/1POG
obszar uzupelnienia zabudowy	PL.ZIPPZP.11425_281803-POG_1POG-158OUZ_20250213T130056
identifier	https://www.gov.pl/zagospodarowanieprzestrzenne/app /ObszarUzupelnieniaZabudowy/PL.ZIPPZP.11425/281803-POG/1POG-158OUZ/20250213T130056
przestrzen nazw	PL.ZIPPZP.11425/281803-POG
lokalny id	1POG-158OUZ
wersja id	20250213T130056
poczatek wersji obiektu	2025-02-13T13:00:56
nazwa	Obszar uzupełnienia zabudowy
oznaczenie	158OUZ
symbol	OUZ
obowiazuje od	2025-01-23
obowiazuje do	obecnie
status	w opracowaniu https://inspire.ec.europa.eu/codelist/ProcessStepGeneralValue /elaboration
charakter ustalenia	ogólnie wiążące https://inspire.ec.europa.eu/codelist/RegulationNatureValue /generallyBinding
geometria	
plan	https://www.gov.pl/zagospodarowanieprzestrzenne/app /AktPlanowaniaPrzestrzennego/PL.ZIPPZP.11425/281803-POG/1POG
obszar uzupelnienia zabudowy	PL.ZIPPZP.11425_281803-POG_1POG-159OUZ_20250213T130056
identifier	https://www.gov.pl/zagospodarowanieprzestrzenne/app /ObszarUzupelnieniaZabudowy/PL.ZIPPZP.11425/281803-POG/1POG-159OUZ/20250213T130056
przestrzen nazw	PL.ZIPPZP.11425/281803-POG
lokalny id	1POG-159OUZ
wersja id	20250213T130056
poczatek wersji obiektu	2025-02-13T13:00:56
nazwa	Obszar uzupełnienia zabudowy
oznaczenie	159OUZ
symbol	OUZ
obowiazuje od	2025-01-23

obowiazuje do	obecnie
status	w opracowaniu https://inspire.ec.europa.eu/codelist/ProcessStepGeneralValue/elaboration
charakter ustalenia	ogólnie wiążące https://inspire.ec.europa.eu/codelist/RegulationNatureValue/generallyBinding
geometria	
plan	https://www.gov.pl/zagospodarowanieprzestrzenne/app/AktPlanowaniaPrzestrzennego/PL.ZIPPZP.11425/281803-POG/1POG

obszar uzupelnienia zabudowy	PL.ZIPPZP.11425_281803-POG_1POG-160OUZ_20250213T130056
identifier	https://www.gov.pl/zagospodarowanieprzestrzenne/app/ObszarUzupelnieniaZabudowy/PL.ZIPPZP.11425/281803-POG/1POG-160OUZ/20250213T130056
przestrzen nazw	PL.ZIPPZP.11425/281803-POG
lokalny id	1POG-160OUZ
wersja id	20250213T130056
poczatek wersji obiektu	2025-02-13T13:00:56
nazwa	Obszar uzupełnienia zabudowy
oznaczenie	160OUZ
symbol	OUZ
obowiazuje od	2025-01-23
obowiazuje do	obecnie
status	w opracowaniu https://inspire.ec.europa.eu/codelist/ProcessStepGeneralValue/elaboration
charakter ustalenia	ogólnie wiążące https://inspire.ec.europa.eu/codelist/RegulationNatureValue/generallyBinding
geometria	



plan	https://www.gov.pl/zagospodarowanieprzestrzenne/app/AktPlanowaniaPrzestrzennego/PL.ZIPPZP.11425/281803-POG/1POG
obszar uzupelnienia zabudowy	PL.ZIPPZP.11425_281803-POG_1POG-161OUZ_20250213T130056
identifier	https://www.gov.pl/zagospodarowanieprzestrzenne/app/ObszarUzupelnieniaZabudowy/PL.ZIPPZP.11425/281803-POG/1POG-161OUZ/20250213T130056
przestrzen nazw	PL.ZIPPZP.11425/281803-POG
lokalny id	1POG-161OUZ
wersja id	20250213T130056
poczatek wersji obiektu	2025-02-13T13:00:56
nazwa	Obszar uzupełnienia zabudowy
oznaczenie	161OUZ
symbol	OUZ
obowiazuje od	2025-01-23
obowiazuje do	obecnie
status	w opracowaniu https://inspire.ec.europa.eu/codelist/ProcessStepGeneralValue/elaboration
charakter ustalenia	ogólnie wiążące https://inspire.ec.europa.eu/codelist/RegulationNatureValue/generallyBinding
geometria	



plan	https://www.gov.pl/zagospodarowanieprzestrzenne/app/AktPlanowaniaPrzestrzennego/PL.ZIPPZP.11425/281803-POG/1POG
obszar uzupelnienia zabudowy	PL.ZIPPZP.11425_281803-POG_1POG-162OUZ_20250213T130056
identifier	https://www.gov.pl/zagospodarowanieprzestrzenne/app

	/ObszarUzupelnieniaZabudowy/PL.ZIPPZP.11425/281803-POG/1POG-162OUZ/20250213T130056
przestrzen nazw	PL.ZIPPZP.11425/281803-POG
lokalny id	1POG-162OUZ
wersja id	20250213T130056
poczatek wersji obiektu	2025-02-13T13:00:56
nazwa	Obszar uzupełnienia zabudowy
oznaczenie	162OUZ
symbol	OUZ
obowiazuje od	2025-01-23
obowiazuje do	obecnie
status	w opracowaniu https://inspire.ec.europa.eu/codelist/ProcessStepGeneralValue/elaboration
charakter ustalenia	ogólnie wiążące https://inspire.ec.europa.eu/codelist/RegulationNatureValue/generallyBinding
geometria	
plan	https://www.gov.pl/zagospodarowanieprzestrzenne/app/AktPlanowaniaPrzestrzennego/PL.ZIPPZP.11425/281803-POG/1POG

obszar uzupelnienia zabudowy	PL.ZIPPZP.11425_281803-POG_1POG-163OUZ_20250213T130056
identifier	https://www.gov.pl/zagospodarowanieprzestrzenne/app/ObszarUzupelnieniaZabudowy/PL.ZIPPZP.11425/281803-POG/1POG-163OUZ/20250213T130056
przestrzen nazw	PL.ZIPPZP.11425/281803-POG
lokalny id	1POG-163OUZ
wersja id	20250213T130056
poczatek wersji obiektu	2025-02-13T13:00:56
nazwa	Obszar uzupełnienia zabudowy
oznaczenie	163OUZ
symbol	OUZ
obowiazuje od	2025-01-23
obowiazuje do	obecnie
status	w opracowaniu https://inspire.ec.europa.eu/codelist/ProcessStepGeneralValue

	/elaboration
charakter ustalenia	ogólnie wiążące https://inspire.ec.europa.eu/codelist/RegulationNatureValue /generallyBinding
geometria	
plan	https://www.gov.pl/zagospodarowanieprzestrzenne/app /AktPlanowaniaPrzestrzennego/PL.ZIPPZP.11425/281803-POG/1POG
obszar uzupelnienia zabudowy	PL.ZIPPZP.11425_281803-POG_1POG-164OUZ_20250213T130056
identifier	https://www.gov.pl/zagospodarowanieprzestrzenne/app /ObszarUzupelnieniaZabudowy/PL.ZIPPZP.11425/281803-POG/1POG- 164OUZ/20250213T130056
przestrzen nazw	PL.ZIPPZP.11425/281803-POG
lokalny id	1POG-164OUZ
wersja id	20250213T130056
poczatek wersji obiektu	2025-02-13T13:00:56
nazwa	Obszar uzupełnienia zabudowy
oznaczenie	164OUZ
symbol	OUZ
obowiazuje od	2025-01-23
obowiazuje do	obecnie
status	w opracowaniu https://inspire.ec.europa.eu/codelist/ProcessStepGeneralValue /elaboration
charakter ustalenia	ogólnie wiążące https://inspire.ec.europa.eu/codelist/RegulationNatureValue /generallyBinding
geometria	
plan	https://www.gov.pl/zagospodarowanieprzestrzenne/app

	/AktPlanowaniaPrzestrzennego/PL.ZIPPZP.11425/281803-POG/1POG
obszar uzupelnienia zabudowy	PL.ZIPPZP.11425_281803-POG_1POG-165OUZ_20250213T130056
identifier	https://www.gov.pl/zagospodarowanieprzestrzenne/app /ObszarUzupelnieniaZabudowy/PL.ZIPPZP.11425/281803-POG/1POG-165OUZ/20250213T130056
przestrzen nazw	PL.ZIPPZP.11425/281803-POG
lokalny id	1POG-165OUZ
wersja id	20250213T130056
poczatek wersji obiektu	2025-02-13T13:00:56
nazwa	Obszar uzupełnienia zabudowy
oznaczenie	165OUZ
symbol	OUZ
obowiazuje od	2025-01-23
obowiazuje do	obecnie
status	w opracowaniu https://inspire.ec.europa.eu/codelist/ProcessStepGeneralValue /elaboration
charakter ustalenia	ogólnie wiążące https://inspire.ec.europa.eu/codelist/RegulationNatureValue /generallyBinding
geometria	
plan	https://www.gov.pl/zagospodarowanieprzestrzenne/app /AktPlanowaniaPrzestrzennego/PL.ZIPPZP.11425/281803-POG/1POG
obszar uzupelnienia zabudowy	PL.ZIPPZP.11425_281803-POG_1POG-166OUZ_20250213T130056
identifier	https://www.gov.pl/zagospodarowanieprzestrzenne/app /ObszarUzupelnieniaZabudowy/PL.ZIPPZP.11425/281803-POG/1POG-166OUZ/20250213T130056
przestrzen nazw	PL.ZIPPZP.11425/281803-POG
lokalny id	1POG-166OUZ
wersja id	20250213T130056
poczatek wersji obiektu	2025-02-13T13:00:56
nazwa	Obszar uzupełnienia zabudowy
oznaczenie	166OUZ
symbol	OUZ
obowiazuje od	2025-01-23

obowiazuje do	obecnie
status	w opracowaniu https://inspire.ec.europa.eu/codelist/ProcessStepGeneralValue/elaboration
charakter ustalenia	ogólnie wiążące https://inspire.ec.europa.eu/codelist/RegulationNatureValue/generallyBinding
geometria	
plan	https://www.gov.pl/zagospodarowanieprzestrzenne/app/AktPlanowaniaPrzestrzennego/PL.ZIPPZP.11425/281803-POG/1POG

obszar uzupelnienia zabudowy	PL.ZIPPZP.11425_281803-POG_1POG-167OUZ_20250213T130056
identifier	https://www.gov.pl/zagospodarowanieprzestrzenne/app/ObszarUzupelnieniaZabudowy/PL.ZIPPZP.11425/281803-POG/1POG-167OUZ/20250213T130056
przestrzen nazw	PL.ZIPPZP.11425/281803-POG
lokalny id	1POG-167OUZ
wersja id	20250213T130056
poczatek wersji obiektu	2025-02-13T13:00:56
nazwa	Obszar uzupełnienia zabudowy
oznaczenie	167OUZ
symbol	OUZ
obowiazuje od	2025-01-23
obowiazuje do	obecnie
status	w opracowaniu https://inspire.ec.europa.eu/codelist/ProcessStepGeneralValue/elaboration
charakter ustalenia	ogólnie wiążące https://inspire.ec.europa.eu/codelist/RegulationNatureValue/generallyBinding
geometria	



plan	https://www.gov.pl/zagospodarowanieprzestrzenne/app/AktPlanowaniaPrzestrzennego/PL.ZIPPZP.11425/281803-POG/1POG
obszar uzupelnienia zabudowy	PL.ZIPPZP.11425_281803-POG_1POG-168OUZ_20250213T130056
identifier	https://www.gov.pl/zagospodarowanieprzestrzenne/app/ObszarUzupelnieniaZabudowy/PL.ZIPPZP.11425/281803-POG/1POG-168OUZ/20250213T130056
przestrzen nazw	PL.ZIPPZP.11425/281803-POG
lokalny id	1POG-168OUZ
wersja id	20250213T130056
poczatek wersji obiektu	2025-02-13T13:00:56
nazwa	Obszar uzupełnienia zabudowy
oznaczenie	168OUZ
symbol	OUZ
obowiazuje od	2025-01-23
obowiazuje do	obecnie
status	w opracowaniu https://inspire.ec.europa.eu/codelist/ProcessStepGeneralValue/elaboration
charakter ustalenia	ogólnie wiążące https://inspire.ec.europa.eu/codelist/RegulationNatureValue/generallyBinding
geometria	
plan	https://www.gov.pl/zagospodarowanieprzestrzenne/app/AktPlanowaniaPrzestrzennego/PL.ZIPPZP.11425/281803-POG/1POG
obszar uzupelnienia zabudowy	PL.ZIPPZP.11425_281803-POG_1POG-169OUZ_20250213T130056
identifier	https://www.gov.pl/zagospodarowanieprzestrzenne/app

	/ObszarUzupelnieniaZabudowy/PL.ZIPPZP.11425/281803-POG/1POG-169OUZ/20250213T130056
przestrzen nazw	PL.ZIPPZP.11425/281803-POG
lokalny id	1POG-169OUZ
wersja id	20250213T130056
poczatek wersji obiektu	2025-02-13T13:00:56
nazwa	Obszar uzupełnienia zabudowy
oznaczenie	169OUZ
symbol	OUZ
obowiazuje od	2025-01-23
obowiazuje do	obecnie
status	w opracowaniu https://inspire.ec.europa.eu/codelist/ProcessStepGeneralValue/elaboration
charakter ustalenia	ogólnie wiążące https://inspire.ec.europa.eu/codelist/RegulationNatureValue/generallyBinding
geometria	
plan	https://www.gov.pl/zagospodarowanieprzestrzenne/app/AktPlanowaniaPrzestrzennego/PL.ZIPPZP.11425/281803-POG/1POG

obszar uzupelnienia zabudowy	PL.ZIPPZP.11425_281803-POG_1POG-170OUZ_20250213T130056
identifier	https://www.gov.pl/zagospodarowanieprzestrzenne/app/ObszarUzupelnieniaZabudowy/PL.ZIPPZP.11425/281803-POG/1POG-170OUZ/20250213T130056
przestrzen nazw	PL.ZIPPZP.11425/281803-POG
lokalny id	1POG-170OUZ
wersja id	20250213T130056
poczatek wersji obiektu	2025-02-13T13:00:56
nazwa	Obszar uzupełnienia zabudowy
oznaczenie	170OUZ
symbol	OUZ
obowiazuje od	2025-01-23
obowiazuje do	obecnie
status	w opracowaniu https://inspire.ec.europa.eu/codelist/ProcessStepGeneralValue

	/elaboration
charakter ustalenia	ogólnie wiążące https://inspire.ec.europa.eu/codelist/RegulationNatureValue /generallyBinding
geometria	
plan	https://www.gov.pl/zagospodarowanieprzestrzenne/app /AktPlanowaniaPrzestrzennego/PL.ZIPPZP.11425/281803-POG/1POG

obszar uzupelnienia zabudowy	PL.ZIPPZP.11425_281803-POG_1POG-171OUZ_20250213T130056
identifier	https://www.gov.pl/zagospodarowanieprzestrzenne/app /ObszarUzupelnieniaZabudowy/PL.ZIPPZP.11425/281803-POG/1POG-171OUZ/20250213T130056
przestrzen nazw	PL.ZIPPZP.11425/281803-POG
lokalny id	1POG-171OUZ
wersja id	20250213T130056
poczatek wersji obiektu	2025-02-13T13:00:56
nazwa	Obszar uzupełnienia zabudowy
oznaczenie	171OUZ
symbol	OUZ
obowiazuje od	2025-01-23
obowiazuje do	obecnie
status	w opracowaniu https://inspire.ec.europa.eu/codelist/ProcessStepGeneralValue /elaboration
charakter ustalenia	ogólnie wiążące https://inspire.ec.europa.eu/codelist/RegulationNatureValue /generallyBinding
geometria	
plan	https://www.gov.pl/zagospodarowanieprzestrzenne/app

	/AktPlanowaniaPrzestrzennego/PL.ZIPPZP.11425/281803-POG/1POG
obszar uzupelnienia zabudowy	PL.ZIPPZP.11425_281803-POG_1POG-172OUZ_20250213T130056
identifier	https://www.gov.pl/zagospodarowanieprzestrzenne/app /ObszarUzupelnieniaZabudowy/PL.ZIPPZP.11425/281803-POG/1POG-172OUZ/20250213T130056
przestrzen nazw	PL.ZIPPZP.11425/281803-POG
lokalny id	1POG-172OUZ
wersja id	20250213T130056
poczatek wersji obiektu	2025-02-13T13:00:56
nazwa	Obszar uzupełnienia zabudowy
oznaczenie	172OUZ
symbol	OUZ
obowiazuje od	2025-01-23
obowiazuje do	obecnie
status	w opracowaniu https://inspire.ec.europa.eu/codelist/ProcessStepGeneralValue /elaboration
charakter ustalenia	ogólnie wiążące https://inspire.ec.europa.eu/codelist/RegulationNatureValue /generallyBinding
geometria	
plan	https://www.gov.pl/zagospodarowanieprzestrzenne/app /AktPlanowaniaPrzestrzennego/PL.ZIPPZP.11425/281803-POG/1POG
obszar uzupelnienia zabudowy	PL.ZIPPZP.11425_281803-POG_1POG-173OUZ_20250213T130056
identifier	https://www.gov.pl/zagospodarowanieprzestrzenne/app /ObszarUzupelnieniaZabudowy/PL.ZIPPZP.11425/281803-POG/1POG-173OUZ/20250213T130056
przestrzen nazw	PL.ZIPPZP.11425/281803-POG
lokalny id	1POG-173OUZ
wersja id	20250213T130056
poczatek wersji obiektu	2025-02-13T13:00:56
nazwa	Obszar uzupełnienia zabudowy
oznaczenie	173OUZ
symbol	OUZ
obowiazuje od	2025-01-23

obowiazuje do	obecnie
status	w opracowaniu https://inspire.ec.europa.eu/codelist/ProcessStepGeneralValue/elaboration
charakter ustalenia	ogólnie wiążące https://inspire.ec.europa.eu/codelist/RegulationNatureValue/generallyBinding
geometria	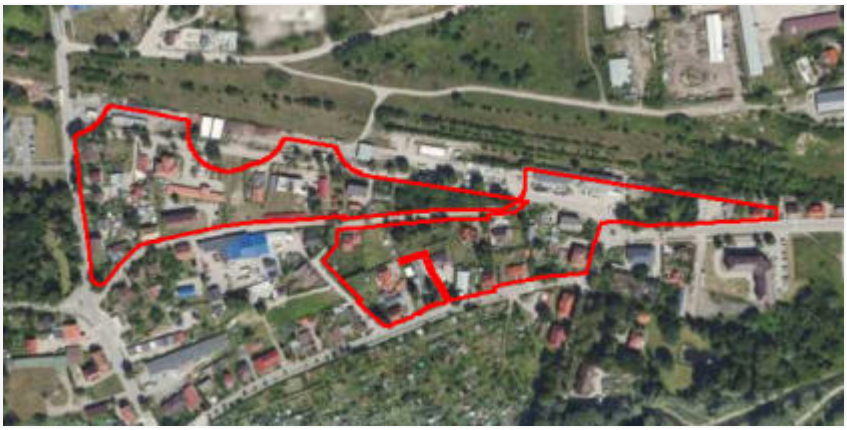
plan	https://www.gov.pl/zagospodarowanieprzestrzenne/app/AktPlanowaniaPrzestrzennego/PL.ZIPPZP.11425/281803-POG/1POG

obszar uzupelnienia zabudowy	PL.ZIPPZP.11425_281803-POG_1POG-174OUZ_20250213T130056
identifier	https://www.gov.pl/zagospodarowanieprzestrzenne/app/ObszarUzupelnieniaZabudowy/PL.ZIPPZP.11425/281803-POG/1POG-174OUZ/20250213T130056
przestrzen nazw	PL.ZIPPZP.11425/281803-POG
lokalny id	1POG-174OUZ
wersja id	20250213T130056
poczatek wersji obiektu	2025-02-13T13:00:56
nazwa	Obszar uzupełnienia zabudowy
oznaczenie	174OUZ
symbol	OUZ
obowiazuje od	2025-01-23
obowiazuje do	obecnie
status	w opracowaniu https://inspire.ec.europa.eu/codelist/ProcessStepGeneralValue/elaboration
charakter ustalenia	ogólnie wiążące https://inspire.ec.europa.eu/codelist/RegulationNatureValue/generallyBinding
geometria	



plan	https://www.gov.pl/zagospodarowanieprzestrzenne/app/AktPlanowaniaPrzestrzennego/PL.ZIPPZP.11425/281803-POG/1POG
obszar uzupelnienia zabudowy	PL.ZIPPZP.11425_281803-POG_1POG-175OUZ_20250213T130056
identifier	https://www.gov.pl/zagospodarowanieprzestrzenne/app/ObszarUzupelnieniaZabudowy/PL.ZIPPZP.11425/281803-POG/1POG-175OUZ/20250213T130056
przestrzen nazw	PL.ZIPPZP.11425/281803-POG
lokalny id	1POG-175OUZ
wersja id	20250213T130056
poczatek wersji obiektu	2025-02-13T13:00:56
nazwa	Obszar uzupełnienia zabudowy
oznaczenie	175OUZ
symbol	OUZ
obowiazuje od	2025-01-23
obowiazuje do	obecnie
status	w opracowaniu https://inspire.ec.europa.eu/codelist/ProcessStepGeneralValue/elaboration
charakter ustalenia	ogólnie wiążące https://inspire.ec.europa.eu/codelist/RegulationNatureValue/generallyBinding
geometria	
plan	https://www.gov.pl/zagospodarowanieprzestrzenne/app/AktPlanowaniaPrzestrzennego/PL.ZIPPZP.11425/281803-POG/1POG
obszar uzupelnienia zabudowy	PL.ZIPPZP.11425_281803-POG_1POG-176OUZ_20250213T130056
identifier	https://www.gov.pl/zagospodarowanieprzestrzenne/app

	/ObszarUzupelnieniaZabudowy/PL.ZIPPZP.11425/281803-POG/1POG-176OUZ/20250213T130056
przestrzen nazw	PL.ZIPPZP.11425/281803-POG
lokalny id	1POG-176OUZ
wersja id	20250213T130056
poczatek wersji obiektu	2025-02-13T13:00:56
nazwa	Obszar uzupełnienia zabudowy
oznaczenie	176OUZ
symbol	OUZ
obowiazuje od	2025-01-23
obowiazuje do	obecnie
status	w opracowaniu https://inspire.ec.europa.eu/codelist/ProcessStepGeneralValue/elaboration
charakter ustalenia	ogólnie wiążące https://inspire.ec.europa.eu/codelist/RegulationNatureValue/generallyBinding
geometria	
plan	https://www.gov.pl/zagospodarowanieprzestrzenne/app/AktPlanowaniaPrzestrzennego/PL.ZIPPZP.11425/281803-POG/1POG

obszar uzupelnienia zabudowy	PL.ZIPPZP.11425_281803-POG_1POG-177OUZ_20250213T130056
identifier	https://www.gov.pl/zagospodarowanieprzestrzenne/app/ObszarUzupelnieniaZabudowy/PL.ZIPPZP.11425/281803-POG/1POG-177OUZ/20250213T130056
przestrzen nazw	PL.ZIPPZP.11425/281803-POG
lokalny id	1POG-177OUZ
wersja id	20250213T130056
poczatek wersji obiektu	2025-02-13T13:00:56
nazwa	Obszar uzupełnienia zabudowy
oznaczenie	177OUZ
symbol	OUZ
obowiazuje od	2025-01-23
obowiazuje do	obecnie
status	w opracowaniu https://inspire.ec.europa.eu/codelist/ProcessStepGeneralValue

	/elaboration
charakter ustalenia	ogólnie wiążące https://inspire.ec.europa.eu/codelist/RegulationNatureValue/generallyBinding
geometria	
plan	https://www.gov.pl/zagospodarowanieprzestrzenne/app/AktPlanowaniaPrzestrzennego/PL.ZIPPZP.11425/281803-POG/1POG

obszar uzupelnienia zabudowy	PL.ZIPPZP.11425_281803-POG_1POG-178OUZ_20250213T130056
identifier	https://www.gov.pl/zagospodarowanieprzestrzenne/app/ObszarUzupelnieniaZabudowy/PL.ZIPPZP.11425/281803-POG/1POG-178OUZ/20250213T130056
przestrzen nazw	PL.ZIPPZP.11425/281803-POG
lokalny id	1POG-178OUZ
wersja id	20250213T130056
poczatek wersji obiektu	2025-02-13T13:00:56
nazwa	Obszar uzupełnienia zabudowy
oznaczenie	178OUZ
symbol	OUZ
obowiazuje od	2025-01-23
obowiazuje do	obecnie
status	w opracowaniu https://inspire.ec.europa.eu/codelist/ProcessStepGeneralValue/elaboration
charakter ustalenia	ogólnie wiążące https://inspire.ec.europa.eu/codelist/RegulationNatureValue/generallyBinding
geometria	
plan	https://www.gov.pl/zagospodarowanieprzestrzenne/app

	/AktPlanowaniaPrzestrzennego/PL.ZIPPZP.11425/281803-POG/1POG
obszar uzupelnienia zabudowy	PL.ZIPPZP.11425_281803-POG_1POG-179OUZ_20250213T130056
identifier	https://www.gov.pl/zagospodarowanieprzestrzenne/app /ObszarUzupelnieniaZabudowy/PL.ZIPPZP.11425/281803-POG/1POG-179OUZ/20250213T130056
przestrzen nazw	PL.ZIPPZP.11425/281803-POG
lokalny id	1POG-179OUZ
wersja id	20250213T130056
poczatek wersji obiektu	2025-02-13T13:00:56
nazwa	Obszar uzupełnienia zabudowy
oznaczenie	179OUZ
symbol	OUZ
obowiazuje od	2025-01-23
obowiazuje do	obecnie
status	w opracowaniu https://inspire.ec.europa.eu/codelist/ProcessStepGeneralValue /elaboration
charakter ustalenia	ogólnie wiążące https://inspire.ec.europa.eu/codelist/RegulationNatureValue /generallyBinding
geometria	
plan	https://www.gov.pl/zagospodarowanieprzestrzenne/app /AktPlanowaniaPrzestrzennego/PL.ZIPPZP.11425/281803-POG/1POG
obszar uzupelnienia zabudowy	PL.ZIPPZP.11425_281803-POG_1POG-180OUZ_20250213T130056
identifier	https://www.gov.pl/zagospodarowanieprzestrzenne/app /ObszarUzupelnieniaZabudowy/PL.ZIPPZP.11425/281803-POG/1POG-180OUZ/20250213T130056
przestrzen nazw	PL.ZIPPZP.11425/281803-POG
lokalny id	1POG-180OUZ
wersja id	20250213T130056
poczatek wersji obiektu	2025-02-13T13:00:56
nazwa	Obszar uzupełnienia zabudowy
oznaczenie	180OUZ
symbol	OUZ
obowiazuje od	2025-01-23

obowiazuje do	obecnie
status	w opracowaniu https://inspire.ec.europa.eu/codelist/ProcessStepGeneralValue/elaboration
charakter ustalenia	ogólnie wiążące https://inspire.ec.europa.eu/codelist/RegulationNatureValue/generallyBinding
geometria	
plan	https://www.gov.pl/zagospodarowanieprzestrzenne/app/AktPlanowaniaPrzestrzennego/PL.ZIPPZP.11425/281803-POG/1POG

obszar uzupelnienia zabudowy	PL.ZIPPZP.11425_281803-POG_1POG-181OUZ_20250213T130056
identifier	https://www.gov.pl/zagospodarowanieprzestrzenne/app/ObszarUzupelnieniaZabudowy/PL.ZIPPZP.11425/281803-POG/1POG-181OUZ/20250213T130056
przestrzen nazw	PL.ZIPPZP.11425/281803-POG
lokalny id	1POG-181OUZ
wersja id	20250213T130056
poczatek wersji obiektu	2025-02-13T13:00:56
nazwa	Obszar uzupełnienia zabudowy
oznaczenie	181OUZ
symbol	OUZ
obowiazuje od	2025-01-23
obowiazuje do	obecnie
status	w opracowaniu https://inspire.ec.europa.eu/codelist/ProcessStepGeneralValue/elaboration
charakter ustalenia	ogólnie wiążące https://inspire.ec.europa.eu/codelist/RegulationNatureValue/generallyBinding
geometria	



plan	https://www.gov.pl/zagospodarowanieprzestrzenne/app /AktPlanowaniaPrzestrzennego/PL.ZIPPZP.11425/281803-POG/1POG
obszar uzupelnienia zabudowy	PL.ZIPPZP.11425_281803-POG_1POG-182OUZ_20250213T130056
identifier	https://www.gov.pl/zagospodarowanieprzestrzenne/app /ObszarUzupelnieniaZabudowy/PL.ZIPPZP.11425/281803-POG/1POG-182OUZ/20250213T130056
przestrzen nazw	PL.ZIPPZP.11425/281803-POG
lokalny id	1POG-182OUZ
wersja id	20250213T130056
poczatek wersji obiektu	2025-02-13T13:00:56
nazwa	Obszar uzupełnienia zabudowy
oznaczenie	182OUZ
symbol	OUZ
obowiazuje od	2025-01-23
obowiazuje do	obecnie
status	w opracowaniu https://inspire.ec.europa.eu/codelist/ProcessStepGeneralValue /elaboration
charakter ustalenia	ogólnie wiążące https://inspire.ec.europa.eu/codelist/RegulationNatureValue /generallyBinding
geometria	
plan	https://www.gov.pl/zagospodarowanieprzestrzenne/app /AktPlanowaniaPrzestrzennego/PL.ZIPPZP.11425/281803-POG/1POG
obszar uzupelnienia zabudowy	PL.ZIPPZP.11425_281803-POG_1POG-183OUZ_20250213T130056
identifier	https://www.gov.pl/zagospodarowanieprzestrzenne/app

	/ObszarUzupelnieniaZabudowy/PL.ZIPPZP.11425/281803-POG/1POG-183OUZ/20250213T130056
przestrzen nazw	PL.ZIPPZP.11425/281803-POG
lokalny id	1POG-183OUZ
wersja id	20250213T130056
poczatek wersji obiektu	2025-02-13T13:00:56
nazwa	Obszar uzupełnienia zabudowy
oznaczenie	183OUZ
symbol	OUZ
obowiazuje od	2025-01-23
obowiazuje do	obecnie
status	w opracowaniu https://inspire.ec.europa.eu/codelist/ProcessStepGeneralValue/elaboration
charakter ustalenia	ogólnie wiążące https://inspire.ec.europa.eu/codelist/RegulationNatureValue/generallyBinding
geometria	
plan	https://www.gov.pl/zagospodarowanieprzestrzenne/app/AktPlanowaniaPrzestrzennego/PL.ZIPPZP.11425/281803-POG/1POG

obszar uzupelnienia zabudowy	PL.ZIPPZP.11425_281803-POG_1POG-184OUZ_20250213T130056
identifier	https://www.gov.pl/zagospodarowanieprzestrzenne/app/ObszarUzupelnieniaZabudowy/PL.ZIPPZP.11425/281803-POG/1POG-184OUZ/20250213T130056
przestrzen nazw	PL.ZIPPZP.11425/281803-POG
lokalny id	1POG-184OUZ
wersja id	20250213T130056
poczatek wersji obiektu	2025-02-13T13:00:56
nazwa	Obszar uzupełnienia zabudowy
oznaczenie	184OUZ
symbol	OUZ
obowiazuje od	2025-01-23
obowiazuje do	obecnie
status	w opracowaniu https://inspire.ec.europa.eu/codelist/ProcessStepGeneralValue

	/elaboration
charakter ustalenia	ogólnie wiążące https://inspire.ec.europa.eu/codelist/RegulationNatureValue /generallyBinding
geometria	
plan	https://www.gov.pl/zagospodarowanieprzestrzenne/app /AktPlanowaniaPrzestrzennego/PL.ZIPPZP.11425/281803-POG/1POG
obszar uzupelnienia zabudowy	PL.ZIPPZP.11425_281803-POG_1POG-185OUZ_20250213T130056
identifier	https://www.gov.pl/zagospodarowanieprzestrzenne/app /ObszarUzupelnieniaZabudowy/PL.ZIPPZP.11425/281803-POG/1POG- 185OUZ/20250213T130056
przestrzen nazw	PL.ZIPPZP.11425/281803-POG
lokalny id	1POG-185OUZ
wersja id	20250213T130056
poczatek wersji obiektu	2025-02-13T13:00:56
nazwa	Obszar uzupełnienia zabudowy
oznaczenie	185OUZ
symbol	OUZ
obowiazuje od	2025-01-23
obowiazuje do	obecnie
status	w opracowaniu https://inspire.ec.europa.eu/codelist/ProcessStepGeneralValue /elaboration
charakter ustalenia	ogólnie wiążące https://inspire.ec.europa.eu/codelist/RegulationNatureValue /generallyBinding
geometria	
plan	https://www.gov.pl/zagospodarowanieprzestrzenne/app

	/AktPlanowaniaPrzestrzennego/PL.ZIPPZP.11425/281803-POG/1POG
obszar uzupelnienia zabudowy	PL.ZIPPZP.11425_281803-POG_1POG-186OUZ_20250213T130056
identifier	https://www.gov.pl/zagospodarowanieprzestrzenne/app /ObszarUzupelnieniaZabudowy/PL.ZIPPZP.11425/281803-POG/1POG-186OUZ/20250213T130056
przestrzen nazw	PL.ZIPPZP.11425/281803-POG
lokalny id	1POG-186OUZ
wersja id	20250213T130056
poczatek wersji obiektu	2025-02-13T13:00:56
nazwa	Obszar uzupełnienia zabudowy
oznaczenie	186OUZ
symbol	OUZ
obowiazuje od	2025-01-23
obowiazuje do	obecnie
status	w opracowaniu https://inspire.ec.europa.eu/codelist/ProcessStepGeneralValue /elaboration
charakter ustalenia	ogólnie wiążące https://inspire.ec.europa.eu/codelist/RegulationNatureValue /generallyBinding
geometria	
plan	https://www.gov.pl/zagospodarowanieprzestrzenne/app /AktPlanowaniaPrzestrzennego/PL.ZIPPZP.11425/281803-POG/1POG
obszar uzupelnienia zabudowy	PL.ZIPPZP.11425_281803-POG_1POG-187OUZ_20250213T130056
identifier	https://www.gov.pl/zagospodarowanieprzestrzenne/app /ObszarUzupelnieniaZabudowy/PL.ZIPPZP.11425/281803-POG/1POG-187OUZ/20250213T130056
przestrzen nazw	PL.ZIPPZP.11425/281803-POG
lokalny id	1POG-187OUZ
wersja id	20250213T130056
poczatek wersji obiektu	2025-02-13T13:00:56
nazwa	Obszar uzupełnienia zabudowy
oznaczenie	187OUZ
symbol	OUZ
obowiazuje od	2025-01-23

obowiazuje do	obecnie
status	w opracowaniu https://inspire.ec.europa.eu/codelist/ProcessStepGeneralValue/elaboration
charakter ustalenia	ogólnie wiążące https://inspire.ec.europa.eu/codelist/RegulationNatureValue/generallyBinding
geometria	
plan	https://www.gov.pl/zagospodarowanieprzestrzenne/app/AktPlanowaniaPrzestrzennego/PL.ZIPPZP.11425/281803-POG/1POG

obszar uzupelnienia zabudowy	PL.ZIPPZP.11425_281803-POG_1POG-188OUZ_20250213T130056
identifier	https://www.gov.pl/zagospodarowanieprzestrzenne/app/ObszarUzupelnieniaZabudowy/PL.ZIPPZP.11425/281803-POG/1POG-188OUZ/20250213T130056
przestrzen nazw	PL.ZIPPZP.11425/281803-POG
lokalny id	1POG-188OUZ
wersja id	20250213T130056
poczatek wersji obiektu	2025-02-13T13:00:56
nazwa	Obszar uzupełnienia zabudowy
oznaczenie	188OUZ
symbol	OUZ
obowiazuje od	2025-01-23
obowiazuje do	obecnie
status	w opracowaniu https://inspire.ec.europa.eu/codelist/ProcessStepGeneralValue/elaboration
charakter ustalenia	ogólnie wiążące https://inspire.ec.europa.eu/codelist/RegulationNatureValue/generallyBinding
geometria	



plan	https://www.gov.pl/zagospodarowanieprzestrzenne/app /AktPlanowaniaPrzestrzennego/PL.ZIPPZP.11425/281803-POG/1POG
obszar uzupelnienia zabudowy	PL.ZIPPZP.11425_281803-POG_1POG-189OUZ_20250213T130056
identifier	https://www.gov.pl/zagospodarowanieprzestrzenne/app /ObszarUzupelnieniaZabudowy/PL.ZIPPZP.11425/281803-POG/1POG-189OUZ/20250213T130056
przestrzen nazw	PL.ZIPPZP.11425/281803-POG
lokalny id	1POG-189OUZ
wersja id	20250213T130056
poczatek wersji obiektu	2025-02-13T13:00:56
nazwa	Obszar uzupełnienia zabudowy
oznaczenie	189OUZ
symbol	OUZ
obowiazuje od	2025-01-23
obowiazuje do	obecnie
status	w opracowaniu https://inspire.ec.europa.eu/codelist/ProcessStepGeneralValue /elaboration
charakter ustalenia	ogólnie wiążące https://inspire.ec.europa.eu/codelist/RegulationNatureValue /generallyBinding
geometria	
plan	https://www.gov.pl/zagospodarowanieprzestrzenne/app /AktPlanowaniaPrzestrzennego/PL.ZIPPZP.11425/281803-POG/1POG
obszar uzupelnienia zabudowy	PL.ZIPPZP.11425_281803-POG_1POG-190OUZ_20250213T130056
identifier	https://www.gov.pl/zagospodarowanieprzestrzenne/app

	/ObszarUzupelnieniaZabudowy/PL.ZIPPZP.11425/281803-POG/1POG-190OUZ/20250213T130056
przestrzen nazw	PL.ZIPPZP.11425/281803-POG
lokalny id	1POG-190OUZ
wersja id	20250213T130056
poczatek wersji obiektu	2025-02-13T13:00:56
nazwa	Obszar uzupełnienia zabudowy
oznaczenie	190OUZ
symbol	OUZ
obowiazuje od	2025-01-23
obowiazuje do	obecnie
status	w opracowaniu https://inspire.ec.europa.eu/codelist/ProcessStepGeneralValue/elaboration
charakter ustalenia	ogólnie wiążące https://inspire.ec.europa.eu/codelist/RegulationNatureValue/generallyBinding
geometria	
plan	https://www.gov.pl/zagospodarowanieprzestrzenne/app/AktPlanowaniaPrzestrzennego/PL.ZIPPZP.11425/281803-POG/1POG

obszar uzupelnienia zabudowy	PL.ZIPPZP.11425_281803-POG_1POG-191OUZ_20250213T130056
identifier	https://www.gov.pl/zagospodarowanieprzestrzenne/app/ObszarUzupelnieniaZabudowy/PL.ZIPPZP.11425/281803-POG/1POG-191OUZ/20250213T130056
przestrzen nazw	PL.ZIPPZP.11425/281803-POG
lokalny id	1POG-191OUZ
wersja id	20250213T130056
poczatek wersji obiektu	2025-02-13T13:00:56
nazwa	Obszar uzupełnienia zabudowy
oznaczenie	191OUZ
symbol	OUZ
obowiazuje od	2025-01-23
obowiazuje do	obecnie
status	w opracowaniu https://inspire.ec.europa.eu/codelist/ProcessStepGeneralValue

	/elaboration
charakter ustalenia	ogólnie wiążące https://inspire.ec.europa.eu/codelist/RegulationNatureValue /generallyBinding
geometria	
plan	https://www.gov.pl/zagospodarowanieprzestrzenne/app /AktPlanowaniaPrzestrzennego/PL.ZIPPZP.11425/281803-POG/1POG
obszar uzupelnienia zabudowy	PL.ZIPPZP.11425_281803-POG_1POG-192OUZ_20250213T130056
identifier	https://www.gov.pl/zagospodarowanieprzestrzenne/app /ObszarUzupelnieniaZabudowy/PL.ZIPPZP.11425/281803-POG/1POG- 192OUZ/20250213T130056
przestrzen nazw	PL.ZIPPZP.11425/281803-POG
lokalny id	1POG-192OUZ
wersja id	20250213T130056
poczatek wersji obiektu	2025-02-13T13:00:56
nazwa	Obszar uzupełnienia zabudowy
oznaczenie	192OUZ
symbol	OUZ
obowiazuje od	2025-01-23
obowiazuje do	obecnie
status	w opracowaniu https://inspire.ec.europa.eu/codelist/ProcessStepGeneralValue /elaboration
charakter ustalenia	ogólnie wiążące https://inspire.ec.europa.eu/codelist/RegulationNatureValue /generallyBinding
geometria	
plan	https://www.gov.pl/zagospodarowanieprzestrzenne/app

	/AktPlanowaniaPrzestrzennego/PL.ZIPPZP.11425/281803-POG/1POG
obszar uzupełnienia zabudowy	PL.ZIPPZP.11425_281803-POG_1POG-193OUZ_20250213T130056
identifier	https://www.gov.pl/zagospodarowanieprzestrzenne/app /ObszarUzupelnieniaZabudowy/PL.ZIPPZP.11425/281803-POG/1POG-193OUZ/20250213T130056
przestrzen nazw	PL.ZIPPZP.11425/281803-POG
lokalny id	1POG-193OUZ
wersja id	20250213T130056
poczatek wersji obiektu	2025-02-13T13:00:56
nazwa	Obszar uzupełnienia zabudowy
oznaczenie	193OUZ
symbol	OUZ
obowiazuje od	2025-01-23
obowiazuje do	obecnie
status	w opracowaniu https://inspire.ec.europa.eu/codelist/ProcessStepGeneralValue /elaboration
charakter ustalenia	ogólnie wiążące https://inspire.ec.europa.eu/codelist/RegulationNatureValue /generallyBinding
geometria	
plan	https://www.gov.pl/zagospodarowanieprzestrzenne/app /AktPlanowaniaPrzestrzennego/PL.ZIPPZP.11425/281803-POG/1POG
obszar uzupełnienia zabudowy	PL.ZIPPZP.11425_281803-POG_1POG-194OUZ_20250213T130056
identifier	https://www.gov.pl/zagospodarowanieprzestrzenne/app /ObszarUzupelnieniaZabudowy/PL.ZIPPZP.11425/281803-POG/1POG-194OUZ/20250213T130056
przestrzen nazw	PL.ZIPPZP.11425/281803-POG
lokalny id	1POG-194OUZ
wersja id	20250213T130056
poczatek wersji obiektu	2025-02-13T13:00:56
nazwa	Obszar uzupełnienia zabudowy
oznaczenie	194OUZ
symbol	OUZ
obowiazuje od	2025-01-23

obowiazuje do	obecnie
status	w opracowaniu https://inspire.ec.europa.eu/codelist/ProcessStepGeneralValue/elaboration
charakter ustalenia	ogólnie wiążące https://inspire.ec.europa.eu/codelist/RegulationNatureValue/generallyBinding
geometria	
plan	https://www.gov.pl/zagospodarowanieprzestrzenne/app/AktPlanowaniaPrzestrzennego/PL.ZIPPZP.11425/281803-POG/1POG

obszar uzupelnienia zabudowy	PL.ZIPPZP.11425_281803-POG_1POG-195OUZ_20250213T130056
identifier	https://www.gov.pl/zagospodarowanieprzestrzenne/app/ObszarUzupelnieniaZabudowy/PL.ZIPPZP.11425/281803-POG/1POG-195OUZ/20250213T130056
przestrzen nazw	PL.ZIPPZP.11425/281803-POG
lokalny id	1POG-195OUZ
wersja id	20250213T130056
poczatek wersji obiektu	2025-02-13T13:00:56
nazwa	Obszar uzupełnienia zabudowy
oznaczenie	195OUZ
symbol	OUZ
obowiazuje od	2025-01-23
obowiazuje do	obecnie
status	w opracowaniu https://inspire.ec.europa.eu/codelist/ProcessStepGeneralValue/elaboration
charakter ustalenia	ogólnie wiążące https://inspire.ec.europa.eu/codelist/RegulationNatureValue/generallyBinding
geometria	



plan	https://www.gov.pl/zagospodarowanieprzestrzenne/app/AktPlanowaniaPrzestrzennego/PL.ZIPPZP.11425/281803-POG/1POG
obszar uzupelnienia zabudowy	PL.ZIPPZP.11425_281803-POG_1POG-196OUZ_20250213T130056
identifier	https://www.gov.pl/zagospodarowanieprzestrzenne/app/ObszarUzupelnieniaZabudowy/PL.ZIPPZP.11425/281803-POG/1POG-196OUZ/20250213T130056
przestrzen nazw	PL.ZIPPZP.11425/281803-POG
lokalny id	1POG-196OUZ
wersja id	20250213T130056
poczatek wersji obiektu	2025-02-13T13:00:56
nazwa	Obszar uzupełnienia zabudowy
oznaczenie	196OUZ
symbol	OUZ
obowiazuje od	2025-01-23
obowiazuje do	obecnie
status	w opracowaniu https://inspire.ec.europa.eu/codelist/ProcessStepGeneralValue/elaboration
charakter ustalenia	ogólnie wiążące https://inspire.ec.europa.eu/codelist/RegulationNatureValue/generallyBinding
geometria	



plan	https://www.gov.pl/zagospodarowanieprzestrzenne/app/AktPlanowaniaPrzestrzennego/PL.ZIPPZP.11425/281803-POG/1POG
obszar uzupelnienia zabudowy	PL.ZIPPZP.11425_281803-POG_1POG-197OUZ_20250213T130056
identifier	https://www.gov.pl/zagospodarowanieprzestrzenne/app

	/ObszarUzupelnieniaZabudowy/PL.ZIPPZP.11425/281803-POG/1POG-197OUZ/20250213T130056
przestrzen nazw	PL.ZIPPZP.11425/281803-POG
lokalny id	1POG-197OUZ
wersja id	20250213T130056
poczatek wersji obiektu	2025-02-13T13:00:56
nazwa	Obszar uzupełnienia zabudowy
oznaczenie	197OUZ
symbol	OUZ
obowiazuje od	2025-01-23
obowiazuje do	obecnie
status	w opracowaniu https://inspire.ec.europa.eu/codelist/ProcessStepGeneralValue/elaboration
charakter ustalenia	ogólnie wiążące https://inspire.ec.europa.eu/codelist/RegulationNatureValue/generallyBinding
geometria	
plan	https://www.gov.pl/zagospodarowanieprzestrzenne/app/AktPlanowaniaPrzestrzennego/PL.ZIPPZP.11425/281803-POG/1POG

obszar uzupelnienia zabudowy	PL.ZIPPZP.11425_281803-POG_1POG-198OUZ_20250213T130056
identifier	https://www.gov.pl/zagospodarowanieprzestrzenne/app/ObszarUzupelnieniaZabudowy/PL.ZIPPZP.11425/281803-POG/1POG-198OUZ/20250213T130056
przestrzen nazw	PL.ZIPPZP.11425/281803-POG
lokalny id	1POG-198OUZ
wersja id	20250213T130056
poczatek wersji obiektu	2025-02-13T13:00:56
nazwa	Obszar uzupełnienia zabudowy
oznaczenie	198OUZ
symbol	OUZ
obowiazuje od	2025-01-23
obowiazuje do	obecnie
status	w opracowaniu https://inspire.ec.europa.eu/codelist/ProcessStepGeneralValue

	/elaboration
charakter ustalenia	ogólnie wiążące https://inspire.ec.europa.eu/codelist/RegulationNatureValue/generallyBinding
geometria	
plan	https://www.gov.pl/zagospodarowanieprzestrzenne/app/AktPlanowaniaPrzestrzennego/PL.ZIPPZP.11425/281803-POG/1POG
obszar uzupelnienia zabudowy	PL.ZIPPZP.11425_281803-POG_1POG-199OUZ_20250213T130056
identifier	https://www.gov.pl/zagospodarowanieprzestrzenne/app/ObszarUzupelnieniaZabudowy/PL.ZIPPZP.11425/281803-POG/1POG-199OUZ/20250213T130056
przestrzen nazw	PL.ZIPPZP.11425/281803-POG
lokalny id	1POG-199OUZ
wersja id	20250213T130056
poczatek wersji obiektu	2025-02-13T13:00:56
nazwa	Obszar uzupełnienia zabudowy
oznaczenie	199OUZ
symbol	OUZ
obowiazuje od	2025-01-23
obowiazuje do	obecnie
status	w opracowaniu https://inspire.ec.europa.eu/codelist/ProcessStepGeneralValue/elaboration
charakter ustalenia	ogólnie wiążące https://inspire.ec.europa.eu/codelist/RegulationNatureValue/generallyBinding
geometria	
plan	https://www.gov.pl/zagospodarowanieprzestrzenne/app

	/AktPlanowaniaPrzestrzennego/PL.ZIPPZP.11425/281803-POG/1POG
obszar uzupelnienia zabudowy	PL.ZIPPZP.11425_281803-POG_1POG-200OUZ_20250213T130056
identifier	https://www.gov.pl/zagospodarowanieprzestrzenne/app /ObszarUzupelnieniaZabudowy/PL.ZIPPZP.11425/281803-POG/1POG-200OUZ/20250213T130056
przestrzen nazw	PL.ZIPPZP.11425/281803-POG
lokalny id	1POG-200OUZ
wersja id	20250213T130056
poczatek wersji obiektu	2025-02-13T13:00:56
nazwa	Obszar uzupełnienia zabudowy
oznaczenie	200OUZ
symbol	OUZ
obowiazuje od	2025-01-23
obowiazuje do	obecnie
status	w opracowaniu https://inspire.ec.europa.eu/codelist/ProcessStepGeneralValue /elaboration
charakter ustalenia	ogólnie wiążące https://inspire.ec.europa.eu/codelist/RegulationNatureValue /generallyBinding
geometria	
plan	https://www.gov.pl/zagospodarowanieprzestrzenne/app /AktPlanowaniaPrzestrzennego/PL.ZIPPZP.11425/281803-POG/1POG
obszar uzupelnienia zabudowy	PL.ZIPPZP.11425_281803-POG_1POG-201OUZ_20250213T130056
identifier	https://www.gov.pl/zagospodarowanieprzestrzenne/app /ObszarUzupelnieniaZabudowy/PL.ZIPPZP.11425/281803-POG/1POG-201OUZ/20250213T130056
przestrzen nazw	PL.ZIPPZP.11425/281803-POG
lokalny id	1POG-201OUZ
wersja id	20250213T130056
poczatek wersji obiektu	2025-02-13T13:00:56
nazwa	Obszar uzupełnienia zabudowy
oznaczenie	201OUZ
symbol	OUZ
obowiazuje od	2025-01-23

obowiazuje do	obecnie
status	w opracowaniu https://inspire.ec.europa.eu/codelist/ProcessStepGeneralValue/elaboration
charakter ustalenia	ogólnie wiążące https://inspire.ec.europa.eu/codelist/RegulationNatureValue/generallyBinding
geometria	
plan	https://www.gov.pl/zagospodarowanieprzestrzenne/app/AktPlanowaniaPrzestrzennego/PL.ZIPPZP.11425/281803-POG/1POG

obszar uzupelnienia zabudowy	PL.ZIPPZP.11425_281803-POG_1POG-202OUZ_20250213T130056
identifier	https://www.gov.pl/zagospodarowanieprzestrzenne/app/ObszarUzupelnieniaZabudowy/PL.ZIPPZP.11425/281803-POG/1POG-202OUZ/20250213T130056
przestrzen nazw	PL.ZIPPZP.11425/281803-POG
lokalny id	1POG-202OUZ
wersja id	20250213T130056
poczatek wersji obiektu	2025-02-13T13:00:56
nazwa	Obszar uzupełnienia zabudowy
oznaczenie	202OUZ
symbol	OUZ
obowiazuje od	2025-01-23
obowiazuje do	obecnie
status	w opracowaniu https://inspire.ec.europa.eu/codelist/ProcessStepGeneralValue/elaboration
charakter ustalenia	ogólnie wiążące https://inspire.ec.europa.eu/codelist/RegulationNatureValue/generallyBinding
geometria	



plan	https://www.gov.pl/zagospodarowanieprzestrzenne/app/AktPlanowaniaPrzestrzennego/PL.ZIPPZP.11425/281803-POG/1POG
obszar uzupelnienia zabudowy	PL.ZIPPZP.11425_281803-POG_1POG-203OUZ_20250213T130056
identifier	https://www.gov.pl/zagospodarowanieprzestrzenne/app/ObszarUzupelnieniaZabudowy/PL.ZIPPZP.11425/281803-POG/1POG-203OUZ/20250213T130056
przestrzen nazw	PL.ZIPPZP.11425/281803-POG
lokalny id	1POG-203OUZ
wersja id	20250213T130056
poczatek wersji obiektu	2025-02-13T13:00:56
nazwa	Obszar uzupełnienia zabudowy
oznaczenie	203OUZ
symbol	OUZ
obowiazuje od	2025-01-23
obowiazuje do	obecnie
status	w opracowaniu https://inspire.ec.europa.eu/codelist/ProcessStepGeneralValue/elaboration
charakter ustalenia	ogólnie wiążące https://inspire.ec.europa.eu/codelist/RegulationNatureValue/generallyBinding
geometria	
plan	https://www.gov.pl/zagospodarowanieprzestrzenne/app/AktPlanowaniaPrzestrzennego/PL.ZIPPZP.11425/281803-POG/1POG
obszar uzupelnienia zabudowy	PL.ZIPPZP.11425_281803-POG_1POG-204OUZ_20250213T130056
identifier	https://www.gov.pl/zagospodarowanieprzestrzenne/app

	/ObszarUzupelnieniaZabudowy/PL.ZIPPZP.11425/281803-POG/1POG-204OUZ/20250213T130056
przestrzen nazw	PL.ZIPPZP.11425/281803-POG
lokalny id	1POG-204OUZ
wersja id	20250213T130056
poczatek wersji obiektu	2025-02-13T13:00:56
nazwa	Obszar uzupełnienia zabudowy
oznaczenie	204OUZ
symbol	OUZ
obowiazuje od	2025-01-23
obowiazuje do	obecnie
status	w opracowaniu https://inspire.ec.europa.eu/codelist/ProcessStepGeneralValue/elaboration
charakter ustalenia	ogólnie wiążące https://inspire.ec.europa.eu/codelist/RegulationNatureValue/generallyBinding
geometria	
plan	https://www.gov.pl/zagospodarowanieprzestrzenne/app/AktPlanowaniaPrzestrzennego/PL.ZIPPZP.11425/281803-POG/1POG

obszar uzupelnienia zabudowy	PL.ZIPPZP.11425_281803-POG_1POG-205OUZ_20250213T130056
identifier	https://www.gov.pl/zagospodarowanieprzestrzenne/app/ObszarUzupelnieniaZabudowy/PL.ZIPPZP.11425/281803-POG/1POG-205OUZ/20250213T130056
przestrzen nazw	PL.ZIPPZP.11425/281803-POG
lokalny id	1POG-205OUZ
wersja id	20250213T130056
poczatek wersji obiektu	2025-02-13T13:00:56
nazwa	Obszar uzupełnienia zabudowy
oznaczenie	205OUZ
symbol	OUZ
obowiazuje od	2025-01-23
obowiazuje do	obecnie
status	w opracowaniu https://inspire.ec.europa.eu/codelist/ProcessStepGeneralValue

	/elaboration
charakter ustalenia	ogólnie wiążące https://inspire.ec.europa.eu/codelist/RegulationNatureValue /generallyBinding
geometria	
plan	https://www.gov.pl/zagospodarowanieprzestrzenne/app /AktPlanowaniaPrzestrzennego/PL.ZIPPZP.11425/281803-POG/1POG

obszar uzupelnienia zabudowy	PL.ZIPPZP.11425_281803-POG_1POG-206OUZ_20250213T130056
identifier	https://www.gov.pl/zagospodarowanieprzestrzenne/app /ObszarUzupelnieniaZabudowy/PL.ZIPPZP.11425/281803-POG/1POG-206OUZ/20250213T130056
przestrzen nazw	PL.ZIPPZP.11425/281803-POG
lokalny id	1POG-206OUZ
wersja id	20250213T130056
poczatek wersji obiektu	2025-02-13T13:00:56
nazwa	Obszar uzupełnienia zabudowy
oznaczenie	206OUZ
symbol	OUZ
obowiazuje od	2025-01-23
obowiazuje do	obecnie
status	w opracowaniu https://inspire.ec.europa.eu/codelist/ProcessStepGeneralValue /elaboration
charakter ustalenia	ogólnie wiążące https://inspire.ec.europa.eu/codelist/RegulationNatureValue /generallyBinding
geometria	
plan	https://www.gov.pl/zagospodarowanieprzestrzenne/app

	/AktPlanowaniaPrzestrzennego/PL.ZIPPZP.11425/281803-POG/1POG
obszar uzupełnienia zabudowy	PL.ZIPPZP.11425_281803-POG_1POG-207OUZ_20250213T130056
identifier	https://www.gov.pl/zagospodarowanieprzestrzenne/app /ObszarUzupelnieniaZabudowy/PL.ZIPPZP.11425/281803-POG/1POG-207OUZ/20250213T130056
przestrzen nazw	PL.ZIPPZP.11425/281803-POG
lokalny id	1POG-207OUZ
wersja id	20250213T130056
poczatek wersji obiektu	2025-02-13T13:00:56
nazwa	Obszar uzupełnienia zabudowy
oznaczenie	207OUZ
symbol	OUZ
obowiazuje od	2025-01-23
obowiazuje do	obecnie
status	w opracowaniu https://inspire.ec.europa.eu/codelist/ProcessStepGeneralValue /elaboration
charakter ustalenia	ogólnie wiążące https://inspire.ec.europa.eu/codelist/RegulationNatureValue /generallyBinding
geometria	
plan	https://www.gov.pl/zagospodarowanieprzestrzenne/app /AktPlanowaniaPrzestrzennego/PL.ZIPPZP.11425/281803-POG/1POG
obszar uzupełnienia zabudowy	PL.ZIPPZP.11425_281803-POG_1POG-208OUZ_20250213T130056
identifier	https://www.gov.pl/zagospodarowanieprzestrzenne/app /ObszarUzupelnieniaZabudowy/PL.ZIPPZP.11425/281803-POG/1POG-208OUZ/20250213T130056
przestrzen nazw	PL.ZIPPZP.11425/281803-POG
lokalny id	1POG-208OUZ
wersja id	20250213T130056
poczatek wersji obiektu	2025-02-13T13:00:56
nazwa	Obszar uzupełnienia zabudowy
oznaczenie	208OUZ
symbol	OUZ
obowiazuje od	2025-01-23

obowiazuje do	obecnie
status	w opracowaniu https://inspire.ec.europa.eu/codelist/ProcessStepGeneralValue/elaboration
charakter ustalenia	ogólnie wiążące https://inspire.ec.europa.eu/codelist/RegulationNatureValue/generallyBinding
geometria	
plan	https://www.gov.pl/zagospodarowanieprzestrzenne/app/AktPlanowaniaPrzestrzennego/PL.ZIPPZP.11425/281803-POG/1POG

obszar uzupelnienia zabudowy	PL.ZIPPZP.11425_281803-POG_1POG-209OUZ_20250213T130056
identifier	https://www.gov.pl/zagospodarowanieprzestrzenne/app/ObszarUzupelnieniaZabudowy/PL.ZIPPZP.11425/281803-POG/1POG-209OUZ/20250213T130056
przestrzen nazw	PL.ZIPPZP.11425/281803-POG
lokalny id	1POG-209OUZ
wersja id	20250213T130056
poczatek wersji obiektu	2025-02-13T13:00:56
nazwa	Obszar uzupełnienia zabudowy
oznaczenie	209OUZ
symbol	OUZ
obowiazuje od	2025-01-23
obowiazuje do	obecnie
status	w opracowaniu https://inspire.ec.europa.eu/codelist/ProcessStepGeneralValue/elaboration
charakter ustalenia	ogólnie wiążące https://inspire.ec.europa.eu/codelist/RegulationNatureValue/generallyBinding
geometria	



plan	https://www.gov.pl/zagospodarowanieprzestrzenne/app/AktPlanowaniaPrzestrzennego/PL.ZIPPZP.11425/281803-POG/1POG
obszar uzupelnienia zabudowy	PL.ZIPPZP.11425_281803-POG_1POG-210OUZ_20250213T130056
identifier	https://www.gov.pl/zagospodarowanieprzestrzenne/app/ObszarUzupelnieniaZabudowy/PL.ZIPPZP.11425/281803-POG/1POG-210OUZ/20250213T130056
przestrzen nazw	PL.ZIPPZP.11425/281803-POG
lokalny id	1POG-210OUZ
wersja id	20250213T130056
poczatek wersji obiektu	2025-02-13T13:00:56
nazwa	Obszar uzupełnienia zabudowy
oznaczenie	210OUZ
symbol	OUZ
obowiazuje od	2025-01-23
obowiazuje do	obecnie
status	w opracowaniu https://inspire.ec.europa.eu/codelist/ProcessStepGeneralValue/elaboration
charakter ustalenia	ogólnie wiążące https://inspire.ec.europa.eu/codelist/RegulationNatureValue/generallyBinding
geometria	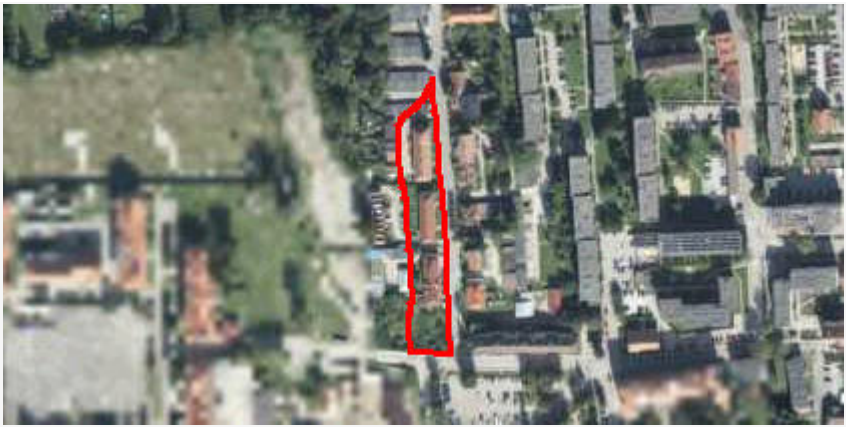
plan	https://www.gov.pl/zagospodarowanieprzestrzenne/app/AktPlanowaniaPrzestrzennego/PL.ZIPPZP.11425/281803-POG/1POG
obszar uzupelnienia zabudowy	PL.ZIPPZP.11425_281803-POG_1POG-211OUZ_20250213T130056
identifier	https://www.gov.pl/zagospodarowanieprzestrzenne/app

	/ObszarUzupelnieniaZabudowy/PL.ZIPPZP.11425/281803-POG/1POG-211OUZ/20250213T130056
przestrzen nazw	PL.ZIPPZP.11425/281803-POG
lokalny id	1POG-211OUZ
wersja id	20250213T130056
poczatek wersji obiektu	2025-02-13T13:00:56
nazwa	Obszar uzupełnienia zabudowy
oznaczenie	211OUZ
symbol	OUZ
obowiazuje od	2025-01-23
obowiazuje do	obecnie
status	w opracowaniu https://inspire.ec.europa.eu/codelist/ProcessStepGeneralValue/elaboration
charakter ustalenia	ogólnie wiążące https://inspire.ec.europa.eu/codelist/RegulationNatureValue/generallyBinding
geometria	
plan	https://www.gov.pl/zagospodarowanieprzestrzenne/app/AktPlanowaniaPrzestrzennego/PL.ZIPPZP.11425/281803-POG/1POG

obszar uzupelnienia zabudowy	PL.ZIPPZP.11425_281803-POG_1POG-212OUZ_20250213T130056
identifier	https://www.gov.pl/zagospodarowanieprzestrzenne/app/ObszarUzupelnieniaZabudowy/PL.ZIPPZP.11425/281803-POG/1POG-212OUZ/20250213T130056
przestrzen nazw	PL.ZIPPZP.11425/281803-POG
lokalny id	1POG-212OUZ
wersja id	20250213T130056
poczatek wersji obiektu	2025-02-13T13:00:56
nazwa	Obszar uzupełnienia zabudowy
oznaczenie	212OUZ
symbol	OUZ
obowiazuje od	2025-01-23
obowiazuje do	obecnie
status	w opracowaniu https://inspire.ec.europa.eu/codelist/ProcessStepGeneralValue

	/elaboration
charakter ustalenia	ogólnie wiążące https://inspire.ec.europa.eu/codelist/RegulationNatureValue /generallyBinding
geometria	
plan	https://www.gov.pl/zagospodarowanieprzestrzenne/app /AktPlanowaniaPrzestrzennego/PL.ZIPPZP.11425/281803-POG/1POG

obszar uzupelnienia zabudowy	PL.ZIPPZP.11425_281803-POG_1POG-213OUZ_20250213T130056
identifier	https://www.gov.pl/zagospodarowanieprzestrzenne/app /ObszarUzupelnieniaZabudowy/PL.ZIPPZP.11425/281803-POG/1POG-213OUZ/20250213T130056
przestrzen nazw	PL.ZIPPZP.11425/281803-POG
lokalny id	1POG-213OUZ
wersja id	20250213T130056
poczatek wersji obiektu	2025-02-13T13:00:56
nazwa	Obszar uzupełnienia zabudowy
oznaczenie	213OUZ
symbol	OUZ
obowiazuje od	2025-01-23
obowiazuje do	obecnie
status	w opracowaniu https://inspire.ec.europa.eu/codelist/ProcessStepGeneralValue /elaboration
charakter ustalenia	ogólnie wiążące https://inspire.ec.europa.eu/codelist/RegulationNatureValue /generallyBinding
geometria	
plan	https://www.gov.pl/zagospodarowanieprzestrzenne/app

	/AktPlanowaniaPrzestrzennego/PL.ZIPPZP.11425/281803-POG/1POG
obszar uzupelnienia zabudowy	PL.ZIPPZP.11425_281803-POG_1POG-214OUZ_20250213T130056
identifier	https://www.gov.pl/zagospodarowanieprzestrzenne/app /ObszarUzupelnieniaZabudowy/PL.ZIPPZP.11425/281803-POG/1POG-214OUZ/20250213T130056
przestrzen nazw	PL.ZIPPZP.11425/281803-POG
lokalny id	1POG-214OUZ
wersja id	20250213T130056
poczatek wersji obiektu	2025-02-13T13:00:56
nazwa	Obszar uzupełnienia zabudowy
oznaczenie	214OUZ
symbol	OUZ
obowiazuje od	2025-01-23
obowiazuje do	obecnie
status	w opracowaniu https://inspire.ec.europa.eu/codelist/ProcessStepGeneralValue /elaboration
charakter ustalenia	ogólnie wiążące https://inspire.ec.europa.eu/codelist/RegulationNatureValue /generallyBinding
geometria	
plan	https://www.gov.pl/zagospodarowanieprzestrzenne/app /AktPlanowaniaPrzestrzennego/PL.ZIPPZP.11425/281803-POG/1POG
obszar uzupelnienia zabudowy	PL.ZIPPZP.11425_281803-POG_1POG-215OUZ_20250213T130056
identifier	https://www.gov.pl/zagospodarowanieprzestrzenne/app /ObszarUzupelnieniaZabudowy/PL.ZIPPZP.11425/281803-POG/1POG-215OUZ/20250213T130056
przestrzen nazw	PL.ZIPPZP.11425/281803-POG
lokalny id	1POG-215OUZ
wersja id	20250213T130056
poczatek wersji obiektu	2025-02-13T13:00:56
nazwa	Obszar uzupełnienia zabudowy
oznaczenie	215OUZ
symbol	OUZ
obowiazuje od	2025-01-23

obowiazuje do	obecnie
status	w opracowaniu https://inspire.ec.europa.eu/codelist/ProcessStepGeneralValue/elaboration
charakter ustalenia	ogólnie wiążące https://inspire.ec.europa.eu/codelist/RegulationNatureValue/generallyBinding
geometria	
plan	https://www.gov.pl/zagospodarowanieprzestrzenne/app/AktPlanowaniaPrzestrzennego/PL.ZIPPZP.11425/281803-POG/1POG

obszar uzupelnienia zabudowy	PL.ZIPPZP.11425_281803-POG_1POG-216OUZ_20250213T130056
identifier	https://www.gov.pl/zagospodarowanieprzestrzenne/app/ObszarUzupelnieniaZabudowy/PL.ZIPPZP.11425/281803-POG/1POG-216OUZ/20250213T130056
przestrzen nazw	PL.ZIPPZP.11425/281803-POG
lokalny id	1POG-216OUZ
wersja id	20250213T130056
poczatek wersji obiektu	2025-02-13T13:00:56
nazwa	Obszar uzupełnienia zabudowy
oznaczenie	216OUZ
symbol	OUZ
obowiazuje od	2025-01-23
obowiazuje do	obecnie
status	w opracowaniu https://inspire.ec.europa.eu/codelist/ProcessStepGeneralValue/elaboration
charakter ustalenia	ogólnie wiążące https://inspire.ec.europa.eu/codelist/RegulationNatureValue/generallyBinding
geometria	



plan	https://www.gov.pl/zagospodarowanieprzestrzenne/app /AktPlanowaniaPrzestrzennego/PL.ZIPPZP.11425/281803-POG/1POG
obszar uzupelnienia zabudowy	PL.ZIPPZP.11425_281803-POG_1POG-217OUZ_20250213T130056
identifier	https://www.gov.pl/zagospodarowanieprzestrzenne/app /ObszarUzupelnieniaZabudowy/PL.ZIPPZP.11425/281803-POG/1POG-217OUZ/20250213T130056
przestrzen nazw	PL.ZIPPZP.11425/281803-POG
lokalny id	1POG-217OUZ
wersja id	20250213T130056
poczatek wersji obiektu	2025-02-13T13:00:56
nazwa	Obszar uzupełnienia zabudowy
oznaczenie	217OUZ
symbol	OUZ
obowiazuje od	2025-01-23
obowiazuje do	obecnie
status	w opracowaniu https://inspire.ec.europa.eu/codelist/ProcessStepGeneralValue /elaboration
charakter ustalenia	ogólnie wiążące https://inspire.ec.europa.eu/codelist/RegulationNatureValue /generallyBinding
geometria	



plan	https://www.gov.pl/zagospodarowanieprzestrzenne/app /AktPlanowaniaPrzestrzennego/PL.ZIPPZP.11425/281803-POG/1POG
obszar uzupelnienia zabudowy	PL.ZIPPZP.11425_281803-POG_1POG-218OUZ_20250213T130056
identifier	https://www.gov.pl/zagospodarowanieprzestrzenne/app

	/ObszarUzupelnieniaZabudowy/PL.ZIPPZP.11425/281803-POG/1POG-218OUZ/20250213T130056
przestrzen nazw	PL.ZIPPZP.11425/281803-POG
lokalny id	1POG-218OUZ
wersja id	20250213T130056
poczatek wersji obiektu	2025-02-13T13:00:56
nazwa	Obszar uzupełnienia zabudowy
oznaczenie	218OUZ
symbol	OUZ
obowiazuje od	2025-01-23
obowiazuje do	obecnie
status	w opracowaniu https://inspire.ec.europa.eu/codelist/ProcessStepGeneralValue/elaboration
charakter ustalenia	ogólnie wiążące https://inspire.ec.europa.eu/codelist/RegulationNatureValue/generallyBinding
geometria	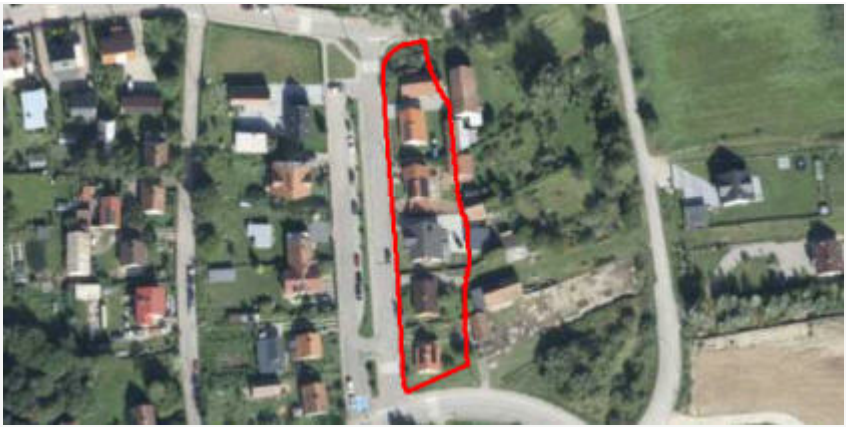
plan	https://www.gov.pl/zagospodarowanieprzestrzenne/app/AktPlanowaniaPrzestrzennego/PL.ZIPPZP.11425/281803-POG/1POG

obszar uzupelnienia zabudowy	PL.ZIPPZP.11425_281803-POG_1POG-219OUZ_20250213T130056
identifier	https://www.gov.pl/zagospodarowanieprzestrzenne/app/ObszarUzupelnieniaZabudowy/PL.ZIPPZP.11425/281803-POG/1POG-219OUZ/20250213T130056
przestrzen nazw	PL.ZIPPZP.11425/281803-POG
lokalny id	1POG-219OUZ
wersja id	20250213T130056
poczatek wersji obiektu	2025-02-13T13:00:56
nazwa	Obszar uzupełnienia zabudowy
oznaczenie	219OUZ
symbol	OUZ
obowiazuje od	2025-01-23
obowiazuje do	obecnie
status	w opracowaniu https://inspire.ec.europa.eu/codelist/ProcessStepGeneralValue

	/elaboration
charakter ustalenia	ogólnie wiążące https://inspire.ec.europa.eu/codelist/RegulationNatureValue /generallyBinding
geometria	
plan	https://www.gov.pl/zagospodarowanieprzestrzenne/app /AktPlanowaniaPrzestrzennego/PL.ZIPPZP.11425/281803-POG/1POG

obszar uzupelnienia zabudowy	PL.ZIPPZP.11425_281803-POG_1POG-220OUZ_20250213T130056
identifier	https://www.gov.pl/zagospodarowanieprzestrzenne/app /ObszarUzupelnieniaZabudowy/PL.ZIPPZP.11425/281803-POG/1POG-220OUZ/20250213T130056
przestrzen nazw	PL.ZIPPZP.11425/281803-POG
lokalny id	1POG-220OUZ
wersja id	20250213T130056
poczatek wersji obiektu	2025-02-13T13:00:56
nazwa	Obszar uzupełnienia zabudowy
oznaczenie	220OUZ
symbol	OUZ
obowiazuje od	2025-01-23
obowiazuje do	obecnie
status	w opracowaniu https://inspire.ec.europa.eu/codelist/ProcessStepGeneralValue /elaboration
charakter ustalenia	ogólnie wiążące https://inspire.ec.europa.eu/codelist/RegulationNatureValue /generallyBinding
geometria	
plan	https://www.gov.pl/zagospodarowanieprzestrzenne/app

	/AktPlanowaniaPrzestrzennego/PL.ZIPPZP.11425/281803-POG/1POG
obszar uzupelnienia zabudowy	PL.ZIPPZP.11425_281803-POG_1POG-221OUZ_20250213T130056
identifier	https://www.gov.pl/zagospodarowanieprzestrzenne/app /ObszarUzupelnieniaZabudowy/PL.ZIPPZP.11425/281803-POG/1POG-221OUZ/20250213T130056
przestrzen nazw	PL.ZIPPZP.11425/281803-POG
lokalny id	1POG-221OUZ
wersja id	20250213T130056
poczatek wersji obiektu	2025-02-13T13:00:56
nazwa	Obszar uzupełnienia zabudowy
oznaczenie	221OUZ
symbol	OUZ
obowiazuje od	2025-01-23
obowiazuje do	obecnie
status	w opracowaniu https://inspire.ec.europa.eu/codelist/ProcessStepGeneralValue/elaboration
charakter ustalenia	ogólnie wiążące https://inspire.ec.europa.eu/codelist/RegulationNatureValue/generallyBinding
geometria	
plan	https://www.gov.pl/zagospodarowanieprzestrzenne/app /AktPlanowaniaPrzestrzennego/PL.ZIPPZP.11425/281803-POG/1POG
obszar uzupelnienia zabudowy	PL.ZIPPZP.11425_281803-POG_1POG-222OUZ_20250213T130056
identifier	https://www.gov.pl/zagospodarowanieprzestrzenne/app /ObszarUzupelnieniaZabudowy/PL.ZIPPZP.11425/281803-POG/1POG-222OUZ/20250213T130056
przestrzen nazw	PL.ZIPPZP.11425/281803-POG
lokalny id	1POG-222OUZ
wersja id	20250213T130056
poczatek wersji obiektu	2025-02-13T13:00:56
nazwa	Obszar uzupełnienia zabudowy
oznaczenie	222OUZ
symbol	OUZ
obowiazuje od	2025-01-23

obowiazuje do	obecnie
status	w opracowaniu https://inspire.ec.europa.eu/codelist/ProcessStepGeneralValue/elaboration
charakter ustalenia	ogólnie wiążące https://inspire.ec.europa.eu/codelist/RegulationNatureValue/generallyBinding
geometria	
plan	https://www.gov.pl/zagospodarowanieprzestrzenne/app/AktPlanowaniaPrzestrzennego/PL.ZIPPZP.11425/281803-POG/1POG

obszar uzupelnienia zabudowy	PL.ZIPPZP.11425_281803-POG_1POG-223OUZ_20250213T130056
identifier	https://www.gov.pl/zagospodarowanieprzestrzenne/app/ObszarUzupelnieniaZabudowy/PL.ZIPPZP.11425/281803-POG/1POG-223OUZ/20250213T130056
przestrzen nazw	PL.ZIPPZP.11425/281803-POG
lokalny id	1POG-223OUZ
wersja id	20250213T130056
poczatek wersji obiektu	2025-02-13T13:00:56
nazwa	Obszar uzupełnienia zabudowy
oznaczenie	223OUZ
symbol	OUZ
obowiazuje od	2025-01-23
obowiazuje do	obecnie
status	w opracowaniu https://inspire.ec.europa.eu/codelist/ProcessStepGeneralValue/elaboration
charakter ustalenia	ogólnie wiążące https://inspire.ec.europa.eu/codelist/RegulationNatureValue/generallyBinding
geometria	



plan	https://www.gov.pl/zagospodarowanieprzestrzenne/app/AktPlanowaniaPrzestrzennego/PL.ZIPPZP.11425/281803-POG/1POG

obszar uzupelnienia zabudowy	PL.ZIPPZP.11425_281803-POG_1POG-224OUZ_20250213T130056
identifier	https://www.gov.pl/zagospodarowanieprzestrzenne/app/ObszarUzupelnieniaZabudowy/PL.ZIPPZP.11425/281803-POG/1POG-224OUZ/20250213T130056
przestrzen nazw	PL.ZIPPZP.11425/281803-POG
lokalny id	1POG-224OUZ
wersja id	20250213T130056
poczatek wersji obiektu	2025-02-13T13:00:56
nazwa	Obszar uzupełnienia zabudowy
oznaczenie	224OUZ
symbol	OUZ
obowiazuje od	2025-01-23
obowiazuje do	obecnie
status	w opracowaniu https://inspire.ec.europa.eu/codelist/ProcessStepGeneralValue/elaboration
charakter ustalenia	ogólnie wiążące https://inspire.ec.europa.eu/codelist/RegulationNatureValue/generallyBinding
geometria	
plan	https://www.gov.pl/zagospodarowanieprzestrzenne/app/AktPlanowaniaPrzestrzennego/PL.ZIPPZP.11425/281803-POG/1POG

obszar uzupelnienia zabudowy	PL.ZIPPZP.11425_281803-POG_1POG-225OUZ_20250213T130056
identifier	https://www.gov.pl/zagospodarowanieprzestrzenne/app

	/ObszarUzupelnieniaZabudowy/PL.ZIPPZP.11425/281803-POG/1POG-225OUZ/20250213T130056
przestrzen nazw	PL.ZIPPZP.11425/281803-POG
lokalny id	1POG-225OUZ
wersja id	20250213T130056
poczatek wersji obiektu	2025-02-13T13:00:56
nazwa	Obszar uzupełnienia zabudowy
oznaczenie	225OUZ
symbol	OUZ
obowiazuje od	2025-01-23
obowiazuje do	obecnie
status	w opracowaniu https://inspire.ec.europa.eu/codelist/ProcessStepGeneralValue/elaboration
charakter ustalenia	ogólnie wiążące https://inspire.ec.europa.eu/codelist/RegulationNatureValue/generallyBinding
geometria	
plan	https://www.gov.pl/zagospodarowanieprzestrzenne/app/AktPlanowaniaPrzestrzennego/PL.ZIPPZP.11425/281803-POG/1POG

obszar uzupelnienia zabudowy	PL.ZIPPZP.11425_281803-POG_1POG-226OUZ_20250213T130056
identifier	https://www.gov.pl/zagospodarowanieprzestrzenne/app/ObszarUzupelnieniaZabudowy/PL.ZIPPZP.11425/281803-POG/1POG-226OUZ/20250213T130056
przestrzen nazw	PL.ZIPPZP.11425/281803-POG
lokalny id	1POG-226OUZ
wersja id	20250213T130056
poczatek wersji obiektu	2025-02-13T13:00:56
nazwa	Obszar uzupełnienia zabudowy
oznaczenie	226OUZ
symbol	OUZ
obowiazuje od	2025-01-23
obowiazuje do	obecnie
status	w opracowaniu https://inspire.ec.europa.eu/codelist/ProcessStepGeneralValue

	/elaboration
charakter ustalenia	ogólnie wiążące https://inspire.ec.europa.eu/codelist/RegulationNatureValue/generallyBinding
geometria	
plan	https://www.gov.pl/zagospodarowanieprzestrzenne/app/AktPlanowaniaPrzestrzennego/PL.ZIPPZP.11425/281803-POG/1POG

obszar uzupelnienia zabudowy	PL.ZIPPZP.11425_281803-POG_1POG-227OUZ_20250213T130056
identifier	https://www.gov.pl/zagospodarowanieprzestrzenne/app/ObszarUzupelnieniaZabudowy/PL.ZIPPZP.11425/281803-POG/1POG-227OUZ/20250213T130056
przestrzen nazw	PL.ZIPPZP.11425/281803-POG
lokalny id	1POG-227OUZ
wersja id	20250213T130056
poczatek wersji obiektu	2025-02-13T13:00:56
nazwa	Obszar uzupełnienia zabudowy
oznaczenie	227OUZ
symbol	OUZ
obowiazuje od	2025-01-23
obowiazuje do	obecnie
status	w opracowaniu https://inspire.ec.europa.eu/codelist/ProcessStepGeneralValue/elaboration
charakter ustalenia	ogólnie wiążące https://inspire.ec.europa.eu/codelist/RegulationNatureValue/generallyBinding
geometria	
plan	https://www.gov.pl/zagospodarowanieprzestrzenne/app

	/AktPlanowaniaPrzestrzennego/PL.ZIPPZP.11425/281803-POG/1POG
obszar uzupelnienia zabudowy	PL.ZIPPZP.11425_281803-POG_1POG-228OUZ_20250213T130056
identifier	https://www.gov.pl/zagospodarowanieprzestrzenne/app /ObszarUzupelnieniaZabudowy/PL.ZIPPZP.11425/281803-POG/1POG-228OUZ/20250213T130056
przestrzen nazw	PL.ZIPPZP.11425/281803-POG
lokalny id	1POG-228OUZ
wersja id	20250213T130056
poczatek wersji obiektu	2025-02-13T13:00:56
nazwa	Obszar uzupełnienia zabudowy
oznaczenie	228OUZ
symbol	OUZ
obowiazuje od	2025-01-23
obowiazuje do	obecnie
status	w opracowaniu https://inspire.ec.europa.eu/codelist/ProcessStepGeneralValue /elaboration
charakter ustalenia	ogólnie wiążące https://inspire.ec.europa.eu/codelist/RegulationNatureValue /generallyBinding
geometria	
plan	https://www.gov.pl/zagospodarowanieprzestrzenne/app /AktPlanowaniaPrzestrzennego/PL.ZIPPZP.11425/281803-POG/1POG
obszar uzupelnienia zabudowy	PL.ZIPPZP.11425_281803-POG_1POG-229OUZ_20250213T130056
identifier	https://www.gov.pl/zagospodarowanieprzestrzenne/app /ObszarUzupelnieniaZabudowy/PL.ZIPPZP.11425/281803-POG/1POG-229OUZ/20250213T130056
przestrzen nazw	PL.ZIPPZP.11425/281803-POG
lokalny id	1POG-229OUZ
wersja id	20250213T130056
poczatek wersji obiektu	2025-02-13T13:00:56
nazwa	Obszar uzupełnienia zabudowy
oznaczenie	229OUZ
symbol	OUZ
obowiazuje od	2025-01-23

obowiazuje do	obecnie
status	w opracowaniu https://inspire.ec.europa.eu/codelist/ProcessStepGeneralValue/elaboration
charakter ustalenia	ogólnie wiążące https://inspire.ec.europa.eu/codelist/RegulationNatureValue/generallyBinding
geometria	
plan	https://www.gov.pl/zagospodarowanieprzestrzenne/app/AktPlanowaniaPrzestrzennego/PL.ZIPPZP.11425/281803-POG/1POG

obszar uzupelnienia zabudowy	PL.ZIPPZP.11425_281803-POG_1POG-230OUZ_20250213T130056
identifier	https://www.gov.pl/zagospodarowanieprzestrzenne/app/ObszarUzupelnieniaZabudowy/PL.ZIPPZP.11425/281803-POG/1POG-230OUZ/20250213T130056
przestrzen nazw	PL.ZIPPZP.11425/281803-POG
lokalny id	1POG-230OUZ
wersja id	20250213T130056
poczatek wersji obiektu	2025-02-13T13:00:56
nazwa	Obszar uzupełnienia zabudowy
oznaczenie	230OUZ
symbol	OUZ
obowiazuje od	2025-01-23
obowiazuje do	obecnie
status	w opracowaniu https://inspire.ec.europa.eu/codelist/ProcessStepGeneralValue/elaboration
charakter ustalenia	ogólnie wiążące https://inspire.ec.europa.eu/codelist/RegulationNatureValue/generallyBinding
geometria	



plan	https://www.gov.pl/zagospodarowanieprzestrzenne/app /AktPlanowaniaPrzestrzennego/PL.ZIPPZP.11425/281803-POG/1POG
obszar uzupelnienia zabudowy	PL.ZIPPZP.11425_281803-POG_1POG-231OUZ_20250213T130056
identifier	https://www.gov.pl/zagospodarowanieprzestrzenne/app /ObszarUzupelnieniaZabudowy/PL.ZIPPZP.11425/281803-POG/1POG-231OUZ/20250213T130056
przestrzen nazw	PL.ZIPPZP.11425/281803-POG
lokalny id	1POG-231OUZ
wersja id	20250213T130056
poczatek wersji obiektu	2025-02-13T13:00:56
nazwa	Obszar uzupełnienia zabudowy
oznaczenie	231OUZ
symbol	OUZ
obowiazuje od	2025-01-23
obowiazuje do	obecnie
status	w opracowaniu https://inspire.ec.europa.eu/codelist/ProcessStepGeneralValue /elaboration
charakter ustalenia	ogólnie wiążące https://inspire.ec.europa.eu/codelist/RegulationNatureValue /generallyBinding
geometria	



plan	https://www.gov.pl/zagospodarowanieprzestrzenne/app /AktPlanowaniaPrzestrzennego/PL.ZIPPZP.11425/281803-POG/1POG
obszar uzupelnienia zabudowy	PL.ZIPPZP.11425_281803-POG_1POG-232OUZ_20250213T130056
identifier	https://www.gov.pl/zagospodarowanieprzestrzenne/app

	/ObszarUzupelnieniaZabudowy/PL.ZIPPZP.11425/281803-POG/1POG-232OUZ/20250213T130056
przestrzen nazw	PL.ZIPPZP.11425/281803-POG
lokalny id	1POG-232OUZ
wersja id	20250213T130056
poczatek wersji obiektu	2025-02-13T13:00:56
nazwa	Obszar uzupełnienia zabudowy
oznaczenie	232OUZ
symbol	OUZ
obowiazuje od	2025-01-23
obowiazuje do	obecnie
status	w opracowaniu https://inspire.ec.europa.eu/codelist/ProcessStepGeneralValue/elaboration
charakter ustalenia	ogólnie wiążące https://inspire.ec.europa.eu/codelist/RegulationNatureValue/generallyBinding
geometria	
plan	https://www.gov.pl/zagospodarowanieprzestrzenne/app/AktPlanowaniaPrzestrzennego/PL.ZIPPZP.11425/281803-POG/1POG

obszar uzupelnienia zabudowy	PL.ZIPPZP.11425_281803-POG_1POG-233OUZ_20250213T130056
identifier	https://www.gov.pl/zagospodarowanieprzestrzenne/app/ObszarUzupelnieniaZabudowy/PL.ZIPPZP.11425/281803-POG/1POG-233OUZ/20250213T130056
przestrzen nazw	PL.ZIPPZP.11425/281803-POG
lokalny id	1POG-233OUZ
wersja id	20250213T130056
poczatek wersji obiektu	2025-02-13T13:00:56
nazwa	Obszar uzupełnienia zabudowy
oznaczenie	233OUZ
symbol	OUZ
obowiazuje od	2025-01-23
obowiazuje do	obecnie
status	w opracowaniu https://inspire.ec.europa.eu/codelist/ProcessStepGeneralValue

	/elaboration
charakter ustalenia	ogólnie wiążące https://inspire.ec.europa.eu/codelist/RegulationNatureValue /generallyBinding
geometria	
plan	https://www.gov.pl/zagospodarowanieprzestrzenne/app /AktPlanowaniaPrzestrzennego/PL.ZIPPZP.11425/281803-POG/1POG

obszar uzupelnienia zabudowy	PL.ZIPPZP.11425_281803-POG_1POG-234OUZ_20250213T130056
identifier	https://www.gov.pl/zagospodarowanieprzestrzenne/app /ObszarUzupelnieniaZabudowy/PL.ZIPPZP.11425/281803-POG/1POG- 234OUZ/20250213T130056
przestrzen nazw	PL.ZIPPZP.11425/281803-POG
lokalny id	1POG-234OUZ
wersja id	20250213T130056
poczatek wersji obiektu	2025-02-13T13:00:56
nazwa	Obszar uzupełnienia zabudowy
oznaczenie	234OUZ
symbol	OUZ
obowiazuje od	2025-01-23
obowiazuje do	obecnie
status	w opracowaniu https://inspire.ec.europa.eu/codelist/ProcessStepGeneralValue /elaboration
charakter ustalenia	ogólnie wiążące https://inspire.ec.europa.eu/codelist/RegulationNatureValue /generallyBinding
geometria	
plan	https://www.gov.pl/zagospodarowanieprzestrzenne/app

	/AktPlanowaniaPrzestrzennego/PL.ZIPPZP.11425/281803-POG/1POG
obszar uzupelnienia zabudowy	PL.ZIPPZP.11425_281803-POG_1POG-235OUZ_20250213T130056
identifier	https://www.gov.pl/zagospodarowanieprzestrzenne/app /ObszarUzupelnieniaZabudowy/PL.ZIPPZP.11425/281803-POG/1POG-235OUZ/20250213T130056
przestrzen nazw	PL.ZIPPZP.11425/281803-POG
lokalny id	1POG-235OUZ
wersja id	20250213T130056
poczatek wersji obiektu	2025-02-13T13:00:56
nazwa	Obszar uzupełnienia zabudowy
oznaczenie	235OUZ
symbol	OUZ
obowiazuje od	2025-01-23
obowiazuje do	obecnie
status	w opracowaniu https://inspire.ec.europa.eu/codelist/ProcessStepGeneralValue /elaboration
charakter ustalenia	ogólnie wiążące https://inspire.ec.europa.eu/codelist/RegulationNatureValue /generallyBinding
geometria	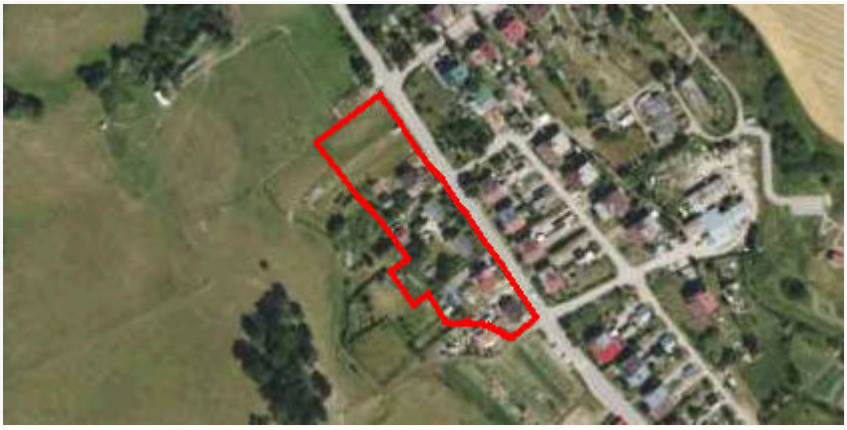
plan	https://www.gov.pl/zagospodarowanieprzestrzenne/app /AktPlanowaniaPrzestrzennego/PL.ZIPPZP.11425/281803-POG/1POG
obszar uzupelnienia zabudowy	PL.ZIPPZP.11425_281803-POG_1POG-236OUZ_20250213T130056
identifier	https://www.gov.pl/zagospodarowanieprzestrzenne/app /ObszarUzupelnieniaZabudowy/PL.ZIPPZP.11425/281803-POG/1POG-236OUZ/20250213T130056
przestrzen nazw	PL.ZIPPZP.11425/281803-POG
lokalny id	1POG-236OUZ
wersja id	20250213T130056
poczatek wersji obiektu	2025-02-13T13:00:56
nazwa	Obszar uzupełnienia zabudowy
oznaczenie	236OUZ
symbol	OUZ
obowiazuje od	2025-01-23

obowiazuje do	obecnie
status	w opracowaniu https://inspire.ec.europa.eu/codelist/ProcessStepGeneralValue/elaboration
charakter ustalenia	ogólnie wiążące https://inspire.ec.europa.eu/codelist/RegulationNatureValue/generallyBinding
geometria	
plan	https://www.gov.pl/zagospodarowanieprzestrzenne/app/AktPlanowaniaPrzestrzennego/PL.ZIPPZP.11425/281803-POG/1POG

obszar uzupelnienia zabudowy	PL.ZIPPZP.11425_281803-POG_1POG-237OUZ_20250213T130056
identifier	https://www.gov.pl/zagospodarowanieprzestrzenne/app/ObszarUzupelnieniaZabudowy/PL.ZIPPZP.11425/281803-POG/1POG-237OUZ/20250213T130056
przestrzen nazw	PL.ZIPPZP.11425/281803-POG
lokalny id	1POG-237OUZ
wersja id	20250213T130056
poczatek wersji obiektu	2025-02-13T13:00:56
nazwa	Obszar uzupełnienia zabudowy
oznaczenie	237OUZ
symbol	OUZ
obowiazuje od	2025-01-23
obowiazuje do	obecnie
status	w opracowaniu https://inspire.ec.europa.eu/codelist/ProcessStepGeneralValue/elaboration
charakter ustalenia	ogólnie wiążące https://inspire.ec.europa.eu/codelist/RegulationNatureValue/generallyBinding
geometria	



plan	https://www.gov.pl/zagospodarowanieprzestrzenne/app /AktPlanowaniaPrzestrzennego/PL.ZIPPZP.11425/281803-POG/1POG

obszar uzupelnienia zabudowy	PL.ZIPPZP.11425_281803-POG_1POG-238OUZ_20250213T130056
identifier	https://www.gov.pl/zagospodarowanieprzestrzenne/app /ObszarUzupelnieniaZabudowy/PL.ZIPPZP.11425/281803-POG/1POG-238OUZ/20250213T130056
przestrzen nazw	PL.ZIPPZP.11425/281803-POG
lokalny id	1POG-238OUZ
wersja id	20250213T130056
poczatek wersji obiektu	2025-02-13T13:00:56
nazwa	Obszar uzupełnienia zabudowy
oznaczenie	238OUZ
symbol	OUZ
obowiazuje od	2025-01-23
obowiazuje do	obecnie
status	w opracowaniu https://inspire.ec.europa.eu/codelist/ProcessStepGeneralValue /elaboration
charakter ustalenia	ogólnie wiążące https://inspire.ec.europa.eu/codelist/RegulationNatureValue /generallyBinding
geometria	
plan	https://www.gov.pl/zagospodarowanieprzestrzenne/app /AktPlanowaniaPrzestrzennego/PL.ZIPPZP.11425/281803-POG/1POG

obszar uzupelnienia zabudowy	PL.ZIPPZP.11425_281803-POG_1POG-239OUZ_20250213T130056
identifier	https://www.gov.pl/zagospodarowanieprzestrzenne/app

	/ObszarUzupelnieniaZabudowy/PL.ZIPPZP.11425/281803-POG/1POG-239OUZ/20250213T130056
przestrzen nazw	PL.ZIPPZP.11425/281803-POG
lokalny id	1POG-239OUZ
wersja id	20250213T130056
poczatek wersji obiektu	2025-02-13T13:00:56
nazwa	Obszar uzupełnienia zabudowy
oznaczenie	239OUZ
symbol	OUZ
obowiazuje od	2025-01-23
obowiazuje do	obecnie
status	w opracowaniu https://inspire.ec.europa.eu/codelist/ProcessStepGeneralValue/elaboration
charakter ustalenia	ogólnie wiążące https://inspire.ec.europa.eu/codelist/RegulationNatureValue/generallyBinding
geometria	
plan	https://www.gov.pl/zagospodarowanieprzestrzenne/app/AktPlanowaniaPrzestrzennego/PL.ZIPPZP.11425/281803-POG/1POG

obszar uzupelnienia zabudowy	PL.ZIPPZP.11425_281803-POG_1POG-240OUZ_20250213T130056
identifier	https://www.gov.pl/zagospodarowanieprzestrzenne/app/ObszarUzupelnieniaZabudowy/PL.ZIPPZP.11425/281803-POG/1POG-240OUZ/20250213T130056
przestrzen nazw	PL.ZIPPZP.11425/281803-POG
lokalny id	1POG-240OUZ
wersja id	20250213T130056
poczatek wersji obiektu	2025-02-13T13:00:56
nazwa	Obszar uzupełnienia zabudowy
oznaczenie	240OUZ
symbol	OUZ
obowiazuje od	2025-01-23
obowiazuje do	obecnie
status	w opracowaniu https://inspire.ec.europa.eu/codelist/ProcessStepGeneralValue

	/elaboration
charakter ustalenia	ogólnie wiążące https://inspire.ec.europa.eu/codelist/RegulationNatureValue/generallyBinding
geometria	
plan	https://www.gov.pl/zagospodarowanieprzestrzenne/app/AktPlanowaniaPrzestrzennego/PL.ZIPPZP.11425/281803-POG/1POG

obszar uzupelnienia zabudowy	PL.ZIPPZP.11425_281803-POG_1POG-241OUZ_20250213T130056
identifier	https://www.gov.pl/zagospodarowanieprzestrzenne/app/ObszarUzupelnieniaZabudowy/PL.ZIPPZP.11425/281803-POG/1POG-241OUZ/20250213T130056
przestrzen nazw	PL.ZIPPZP.11425/281803-POG
lokalny id	1POG-241OUZ
wersja id	20250213T130056
poczatek wersji obiektu	2025-02-13T13:00:56
nazwa	Obszar uzupełnienia zabudowy
oznaczenie	241OUZ
symbol	OUZ
obowiazuje od	2025-01-23
obowiazuje do	obecnie
status	w opracowaniu https://inspire.ec.europa.eu/codelist/ProcessStepGeneralValue/elaboration
charakter ustalenia	ogólnie wiążące https://inspire.ec.europa.eu/codelist/RegulationNatureValue/generallyBinding
geometria	
plan	https://www.gov.pl/zagospodarowanieprzestrzenne/app

	/AktPlanowaniaPrzestrzennego/PL.ZIPPZP.11425/281803-POG/1POG
obszar uzupelnienia zabudowy	PL.ZIPPZP.11425_281803-POG_1POG-242OUZ_20250213T130056
identifier	https://www.gov.pl/zagospodarowanieprzestrzenne/app /ObszarUzupelnieniaZabudowy/PL.ZIPPZP.11425/281803-POG/1POG-242OUZ/20250213T130056
przestrzen nazw	PL.ZIPPZP.11425/281803-POG
lokalny id	1POG-242OUZ
wersja id	20250213T130056
poczatek wersji obiektu	2025-02-13T13:00:56
nazwa	Obszar uzupełnienia zabudowy
oznaczenie	242OUZ
symbol	OUZ
obowiazuje od	2025-01-23
obowiazuje do	obecnie
status	w opracowaniu https://inspire.ec.europa.eu/codelist/ProcessStepGeneralValue /elaboration
charakter ustalenia	ogólnie wiążące https://inspire.ec.europa.eu/codelist/RegulationNatureValue /generallyBinding
geometria	
plan	https://www.gov.pl/zagospodarowanieprzestrzenne/app /AktPlanowaniaPrzestrzennego/PL.ZIPPZP.11425/281803-POG/1POG
obszar uzupelnienia zabudowy	PL.ZIPPZP.11425_281803-POG_1POG-243OUZ_20250213T130056
identifier	https://www.gov.pl/zagospodarowanieprzestrzenne/app /ObszarUzupelnieniaZabudowy/PL.ZIPPZP.11425/281803-POG/1POG-243OUZ/20250213T130056
przestrzen nazw	PL.ZIPPZP.11425/281803-POG
lokalny id	1POG-243OUZ
wersja id	20250213T130056
poczatek wersji obiektu	2025-02-13T13:00:56
nazwa	Obszar uzupełnienia zabudowy
oznaczenie	243OUZ
symbol	OUZ
obowiazuje od	2025-01-23

obowiazuje do	obecnie
status	w opracowaniu https://inspire.ec.europa.eu/codelist/ProcessStepGeneralValue/elaboration
charakter ustalenia	ogólnie wiążące https://inspire.ec.europa.eu/codelist/RegulationNatureValue/generallyBinding
geometria	
plan	https://www.gov.pl/zagospodarowanieprzestrzenne/app/AktPlanowaniaPrzestrzennego/PL.ZIPPZP.11425/281803-POG/1POG

obszar uzupelnienia zabudowy	PL.ZIPPZP.11425_281803-POG_1POG-244OUZ_20250213T130056
identifier	https://www.gov.pl/zagospodarowanieprzestrzenne/app/ObszarUzupelnieniaZabudowy/PL.ZIPPZP.11425/281803-POG/1POG-244OUZ/20250213T130056
przestrzen nazw	PL.ZIPPZP.11425/281803-POG
lokalny id	1POG-244OUZ
wersja id	20250213T130056
poczatek wersji obiektu	2025-02-13T13:00:56
nazwa	Obszar uzupełnienia zabudowy
oznaczenie	244OUZ
symbol	OUZ
obowiazuje od	2025-01-23
obowiazuje do	obecnie
status	w opracowaniu https://inspire.ec.europa.eu/codelist/ProcessStepGeneralValue/elaboration
charakter ustalenia	ogólnie wiążące https://inspire.ec.europa.eu/codelist/RegulationNatureValue/generallyBinding
geometria	



plan	https://www.gov.pl/zagospodarowanieprzestrzenne/app/AktPlanowaniaPrzestrzennego/PL.ZIPPZP.11425/281803-POG/1POG
obszar uzupelnienia zabudowy	PL.ZIPPZP.11425_281803-POG_1POG-245OUZ_20250213T130056
identifier	https://www.gov.pl/zagospodarowanieprzestrzenne/app/ObszarUzupelnieniaZabudowy/PL.ZIPPZP.11425/281803-POG/1POG-245OUZ/20250213T130056
przestrzen nazw	PL.ZIPPZP.11425/281803-POG
lokalny id	1POG-245OUZ
wersja id	20250213T130056
poczatek wersji obiektu	2025-02-13T13:00:56
nazwa	Obszar uzupełnienia zabudowy
oznaczenie	245OUZ
symbol	OUZ
obowiazuje od	2025-01-23
obowiazuje do	obecnie
status	w opracowaniu https://inspire.ec.europa.eu/codelist/ProcessStepGeneralValue/elaboration
charakter ustalenia	ogólnie wiążące https://inspire.ec.europa.eu/codelist/RegulationNatureValue/generallyBinding
geometria	
plan	https://www.gov.pl/zagospodarowanieprzestrzenne/app/AktPlanowaniaPrzestrzennego/PL.ZIPPZP.11425/281803-POG/1POG
obszar uzupelnienia zabudowy	PL.ZIPPZP.11425_281803-POG_1POG-246OUZ_20250213T130056
identifier	https://www.gov.pl/zagospodarowanieprzestrzenne/app

	/ObszarUzupelnieniaZabudowy/PL.ZIPPZP.11425/281803-POG/1POG-246OUZ/20250213T130056
przestrzen nazw	PL.ZIPPZP.11425/281803-POG
lokalny id	1POG-246OUZ
wersja id	20250213T130056
poczatek wersji obiektu	2025-02-13T13:00:56
nazwa	Obszar uzupełnienia zabudowy
oznaczenie	246OUZ
symbol	OUZ
obowiazuje od	2025-01-23
obowiazuje do	obecnie
status	w opracowaniu https://inspire.ec.europa.eu/codelist/ProcessStepGeneralValue/elaboration
charakter ustalenia	ogólnie wiążące https://inspire.ec.europa.eu/codelist/RegulationNatureValue/generallyBinding
geometria	
plan	https://www.gov.pl/zagospodarowanieprzestrzenne/app/AktPlanowaniaPrzestrzennego/PL.ZIPPZP.11425/281803-POG/1POG

obszar uzupelnienia zabudowy	PL.ZIPPZP.11425_281803-POG_1POG-247OUZ_20250213T130056
identifier	https://www.gov.pl/zagospodarowanieprzestrzenne/app/ObszarUzupelnieniaZabudowy/PL.ZIPPZP.11425/281803-POG/1POG-247OUZ/20250213T130056
przestrzen nazw	PL.ZIPPZP.11425/281803-POG
lokalny id	1POG-247OUZ
wersja id	20250213T130056
poczatek wersji obiektu	2025-02-13T13:00:56
nazwa	Obszar uzupełnienia zabudowy
oznaczenie	247OUZ
symbol	OUZ
obowiazuje od	2025-01-23
obowiazuje do	obecnie
status	w opracowaniu https://inspire.ec.europa.eu/codelist/ProcessStepGeneralValue

	/elaboration
charakter ustalenia	ogólnie wiążące https://inspire.ec.europa.eu/codelist/RegulationNatureValue/generallyBinding
geometria	
plan	https://www.gov.pl/zagospodarowanieprzestrzenne/app/AktPlanowaniaPrzestrzennego/PL.ZIPPZP.11425/281803-POG/1POG
obszar uzupelnienia zabudowy	PL.ZIPPZP.11425_281803-POG_1POG-248OUZ_20250213T130056
identifier	https://www.gov.pl/zagospodarowanieprzestrzenne/app/ObszarUzupelnieniaZabudowy/PL.ZIPPZP.11425/281803-POG/1POG-248OUZ/20250213T130056
przestrzen nazw	PL.ZIPPZP.11425/281803-POG
lokalny id	1POG-248OUZ
wersja id	20250213T130056
poczatek wersji obiektu	2025-02-13T13:00:56
nazwa	Obszar uzupełnienia zabudowy
oznaczenie	248OUZ
symbol	OUZ
obowiazuje od	2025-01-23
obowiazuje do	obecnie
status	w opracowaniu https://inspire.ec.europa.eu/codelist/ProcessStepGeneralValue/elaboration
charakter ustalenia	ogólnie wiążące https://inspire.ec.europa.eu/codelist/RegulationNatureValue/generallyBinding
geometria	
plan	https://www.gov.pl/zagospodarowanieprzestrzenne/app

	/AktPlanowaniaPrzestrzennego/PL.ZIPPZP.11425/281803-POG/1POG
obszar uzupelnienia zabudowy	PL.ZIPPZP.11425_281803-POG_1POG-249OUZ_20250213T130056
identifier	https://www.gov.pl/zagospodarowanieprzestrzenne/app /ObszarUzupelnieniaZabudowy/PL.ZIPPZP.11425/281803-POG/1POG-249OUZ/20250213T130056
przestrzen nazw	PL.ZIPPZP.11425/281803-POG
lokalny id	1POG-249OUZ
wersja id	20250213T130056
poczatek wersji obiektu	2025-02-13T13:00:56
nazwa	Obszar uzupełnienia zabudowy
oznaczenie	249OUZ
symbol	OUZ
obowiazuje od	2025-01-23
obowiazuje do	obecnie
status	w opracowaniu https://inspire.ec.europa.eu/codelist/ProcessStepGeneralValue /elaboration
charakter ustalenia	ogólnie wiążące https://inspire.ec.europa.eu/codelist/RegulationNatureValue /generallyBinding
geometria	
plan	https://www.gov.pl/zagospodarowanieprzestrzenne/app /AktPlanowaniaPrzestrzennego/PL.ZIPPZP.11425/281803-POG/1POG
obszar uzupelnienia zabudowy	PL.ZIPPZP.11425_281803-POG_1POG-250OUZ_20250213T130056
identifier	https://www.gov.pl/zagospodarowanieprzestrzenne/app /ObszarUzupelnieniaZabudowy/PL.ZIPPZP.11425/281803-POG/1POG-250OUZ/20250213T130056
przestrzen nazw	PL.ZIPPZP.11425/281803-POG
lokalny id	1POG-250OUZ
wersja id	20250213T130056
poczatek wersji obiektu	2025-02-13T13:00:56
nazwa	Obszar uzupełnienia zabudowy
oznaczenie	250OUZ
symbol	OUZ
obowiazuje od	2025-01-23

obowiazuje do	obecnie
status	w opracowaniu https://inspire.ec.europa.eu/codelist/ProcessStepGeneralValue/elaboration
charakter ustalenia	ogólnie wiążące https://inspire.ec.europa.eu/codelist/RegulationNatureValue/generallyBinding
geometria	
plan	https://www.gov.pl/zagospodarowanieprzestrzenne/app/AktPlanowaniaPrzestrzennego/PL.ZIPPZP.11425/281803-POG/1POG

obszar uzupelnienia zabudowy	PL.ZIPPZP.11425_281803-POG_1POG-251OUZ_20250213T130056
identifier	https://www.gov.pl/zagospodarowanieprzestrzenne/app/ObszarUzupelnieniaZabudowy/PL.ZIPPZP.11425/281803-POG/1POG-251OUZ/20250213T130056
przestrzen nazw	PL.ZIPPZP.11425/281803-POG
lokalny id	1POG-251OUZ
wersja id	20250213T130056
poczatek wersji obiektu	2025-02-13T13:00:56
nazwa	Obszar uzupełnienia zabudowy
oznaczenie	251OUZ
symbol	OUZ
obowiazuje od	2025-01-23
obowiazuje do	obecnie
status	w opracowaniu https://inspire.ec.europa.eu/codelist/ProcessStepGeneralValue/elaboration
charakter ustalenia	ogólnie wiążące https://inspire.ec.europa.eu/codelist/RegulationNatureValue/generallyBinding
geometria	



plan	https://www.gov.pl/zagospodarowanieprzestrzenne/app/AktPlanowaniaPrzestrzennego/PL.ZIPPZP.11425/281803-POG/1POG
obszar uzupelnienia zabudowy	PL.ZIPPZP.11425_281803-POG_1POG-252OUZ_20250213T130056
identifier	https://www.gov.pl/zagospodarowanieprzestrzenne/app/ObszarUzupelnieniaZabudowy/PL.ZIPPZP.11425/281803-POG/1POG-252OUZ/20250213T130056
przestrzen nazw	PL.ZIPPZP.11425/281803-POG
lokalny id	1POG-252OUZ
wersja id	20250213T130056
poczatek wersji obiektu	2025-02-13T13:00:56
nazwa	Obszar uzupełnienia zabudowy
oznaczenie	252OUZ
symbol	OUZ
obowiazuje od	2025-01-23
obowiazuje do	obecnie
status	w opracowaniu https://inspire.ec.europa.eu/codelist/ProcessStepGeneralValue/elaboration
charakter ustalenia	ogólnie wiążące https://inspire.ec.europa.eu/codelist/RegulationNatureValue/generallyBinding
geometria	
plan	https://www.gov.pl/zagospodarowanieprzestrzenne/app/AktPlanowaniaPrzestrzennego/PL.ZIPPZP.11425/281803-POG/1POG
obszar uzupelnienia zabudowy	PL.ZIPPZP.11425_281803-POG_1POG-253OUZ_20250213T130056
identifier	https://www.gov.pl/zagospodarowanieprzestrzenne/app

	/ObszarUzupelnieniaZabudowy/PL.ZIPPZP.11425/281803-POG/1POG-253OUZ/20250213T130056
przestrzen nazw	PL.ZIPPZP.11425/281803-POG
lokalny id	1POG-253OUZ
wersja id	20250213T130056
poczatek wersji obiektu	2025-02-13T13:00:56
nazwa	Obszar uzupełnienia zabudowy
oznaczenie	253OUZ
symbol	OUZ
obowiazuje od	2025-01-23
obowiazuje do	obecnie
status	w opracowaniu https://inspire.ec.europa.eu/codelist/ProcessStepGeneralValue/elaboration
charakter ustalenia	ogólnie wiążące https://inspire.ec.europa.eu/codelist/RegulationNatureValue/generallyBinding
geometria	
plan	https://www.gov.pl/zagospodarowanieprzestrzenne/app/AktPlanowaniaPrzestrzennego/PL.ZIPPZP.11425/281803-POG/1POG

obszar uzupelnienia zabudowy	PL.ZIPPZP.11425_281803-POG_1POG-254OUZ_20250213T130056
identifier	https://www.gov.pl/zagospodarowanieprzestrzenne/app/ObszarUzupelnieniaZabudowy/PL.ZIPPZP.11425/281803-POG/1POG-254OUZ/20250213T130056
przestrzen nazw	PL.ZIPPZP.11425/281803-POG
lokalny id	1POG-254OUZ
wersja id	20250213T130056
poczatek wersji obiektu	2025-02-13T13:00:56
nazwa	Obszar uzupełnienia zabudowy
oznaczenie	254OUZ
symbol	OUZ
obowiazuje od	2025-01-23
obowiazuje do	obecnie
status	w opracowaniu https://inspire.ec.europa.eu/codelist/ProcessStepGeneralValue

	/elaboration
charakter ustalenia	ogólnie wiążące https://inspire.ec.europa.eu/codelist/RegulationNatureValue /generallyBinding
geometria	
plan	https://www.gov.pl/zagospodarowanieprzestrzenne/app /AktPlanowaniaPrzestrzennego/PL.ZIPPZP.11425/281803-POG/1POG

obszar uzupelnienia zabudowy	PL.ZIPPZP.11425_281803-POG_1POG-255OUZ_20250213T130056
identifier	https://www.gov.pl/zagospodarowanieprzestrzenne/app /ObszarUzupelnieniaZabudowy/PL.ZIPPZP.11425/281803-POG/1POG- 255OUZ/20250213T130056
przestrzen nazw	PL.ZIPPZP.11425/281803-POG
lokalny id	1POG-255OUZ
wersja id	20250213T130056
poczatek wersji obiektu	2025-02-13T13:00:56
nazwa	Obszar uzupełnienia zabudowy
oznaczenie	255OUZ
symbol	OUZ
obowiazuje od	2025-01-23
obowiazuje do	obecnie
status	w opracowaniu https://inspire.ec.europa.eu/codelist/ProcessStepGeneralValue /elaboration
charakter ustalenia	ogólnie wiążące https://inspire.ec.europa.eu/codelist/RegulationNatureValue /generallyBinding
geometria	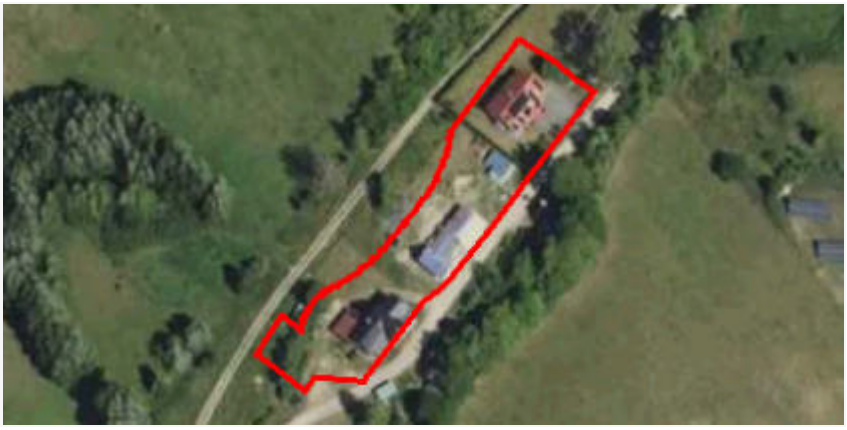
plan	https://www.gov.pl/zagospodarowanieprzestrzenne/app

	/AktPlanowaniaPrzestrzennego/PL.ZIPPZP.11425/281803-POG/1POG
obszar uzupelnienia zabudowy	PL.ZIPPZP.11425_281803-POG_1POG-256OUZ_20250213T130056
identifier	https://www.gov.pl/zagospodarowanieprzestrzenne/app /ObszarUzupelnieniaZabudowy/PL.ZIPPZP.11425/281803-POG/1POG-256OUZ/20250213T130056
przestrzen nazw	PL.ZIPPZP.11425/281803-POG
lokalny id	1POG-256OUZ
wersja id	20250213T130056
poczatek wersji obiektu	2025-02-13T13:00:56
nazwa	Obszar uzupełnienia zabudowy
oznaczenie	256OUZ
symbol	OUZ
obowiazuje od	2025-01-23
obowiazuje do	obecnie
status	w opracowaniu https://inspire.ec.europa.eu/codelist/ProcessStepGeneralValue /elaboration
charakter ustalenia	ogólnie wiążące https://inspire.ec.europa.eu/codelist/RegulationNatureValue /generallyBinding
geometria	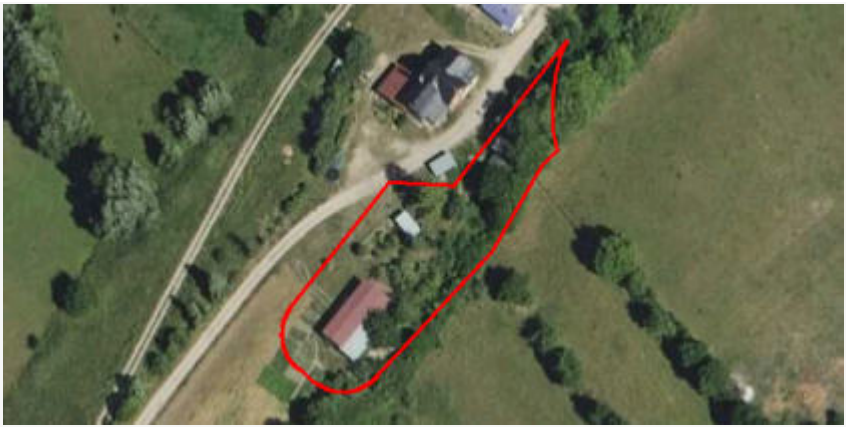
plan	https://www.gov.pl/zagospodarowanieprzestrzenne/app /AktPlanowaniaPrzestrzennego/PL.ZIPPZP.11425/281803-POG/1POG
obszar uzupelnienia zabudowy	PL.ZIPPZP.11425_281803-POG_1POG-257OUZ_20250213T130056
identifier	https://www.gov.pl/zagospodarowanieprzestrzenne/app /ObszarUzupelnieniaZabudowy/PL.ZIPPZP.11425/281803-POG/1POG-257OUZ/20250213T130056
przestrzen nazw	PL.ZIPPZP.11425/281803-POG
lokalny id	1POG-257OUZ
wersja id	20250213T130056
poczatek wersji obiektu	2025-02-13T13:00:56
nazwa	Obszar uzupełnienia zabudowy
oznaczenie	257OUZ
symbol	OUZ
obowiazuje od	2025-01-23

obowiazuje do	obecnie
status	w opracowaniu https://inspire.ec.europa.eu/codelist/ProcessStepGeneralValue/elaboration
charakter ustalenia	ogólnie wiążące https://inspire.ec.europa.eu/codelist/RegulationNatureValue/generallyBinding
geometria	
plan	https://www.gov.pl/zagospodarowanieprzestrzenne/app/AktPlanowaniaPrzestrzennego/PL.ZIPPZP.11425/281803-POG/1POG

obszar uzupelnienia zabudowy	PL.ZIPPZP.11425_281803-POG_1POG-258OUZ_20250213T130056
identifier	https://www.gov.pl/zagospodarowanieprzestrzenne/app/ObszarUzupelnieniaZabudowy/PL.ZIPPZP.11425/281803-POG/1POG-258OUZ/20250213T130056
przestrzen nazw	PL.ZIPPZP.11425/281803-POG
lokalny id	1POG-258OUZ
wersja id	20250213T130056
poczatek wersji obiektu	2025-02-13T13:00:56
nazwa	Obszar uzupełnienia zabudowy
oznaczenie	258OUZ
symbol	OUZ
obowiazuje od	2025-01-23
obowiazuje do	obecnie
status	w opracowaniu https://inspire.ec.europa.eu/codelist/ProcessStepGeneralValue/elaboration
charakter ustalenia	ogólnie wiążące https://inspire.ec.europa.eu/codelist/RegulationNatureValue/generallyBinding
geometria	



plan	https://www.gov.pl/zagospodarowanieprzestrzenne/app/AktPlanowaniaPrzestrzennego/PL.ZIPPZP.11425/281803-POG/1POG
obszar uzupelnienia zabudowy	PL.ZIPPZP.11425_281803-POG_1POG-259OUZ_20250213T130056
identifier	https://www.gov.pl/zagospodarowanieprzestrzenne/app/ObszarUzupelnieniaZabudowy/PL.ZIPPZP.11425/281803-POG/1POG-259OUZ/20250213T130056
przestrzen nazw	PL.ZIPPZP.11425/281803-POG
lokalny id	1POG-259OUZ
wersja id	20250213T130056
poczatek wersji obiektu	2025-02-13T13:00:56
nazwa	Obszar uzupełnienia zabudowy
oznaczenie	259OUZ
symbol	OUZ
obowiazuje od	2025-01-23
obowiazuje do	obecnie
status	w opracowaniu https://inspire.ec.europa.eu/codelist/ProcessStepGeneralValue/elaboration
charakter ustalenia	ogólnie wiążące https://inspire.ec.europa.eu/codelist/RegulationNatureValue/generallyBinding
geometria	
plan	https://www.gov.pl/zagospodarowanieprzestrzenne/app/AktPlanowaniaPrzestrzennego/PL.ZIPPZP.11425/281803-POG/1POG
obszar uzupelnienia zabudowy	PL.ZIPPZP.11425_281803-POG_1POG-260OUZ_20250213T130056
identifier	https://www.gov.pl/zagospodarowanieprzestrzenne/app

	/ObszarUzupelnieniaZabudowy/PL.ZIPPZP.11425/281803-POG/1POG-260OUZ/20250213T130056
przestrzen nazw	PL.ZIPPZP.11425/281803-POG
lokalny id	1POG-260OUZ
wersja id	20250213T130056
poczatek wersji obiektu	2025-02-13T13:00:56
nazwa	Obszar uzupełnienia zabudowy
oznaczenie	260OUZ
symbol	OUZ
obowiazuje od	2025-01-23
obowiazuje do	obecnie
status	w opracowaniu https://inspire.ec.europa.eu/codelist/ProcessStepGeneralValue/elaboration
charakter ustalenia	ogólnie wiążące https://inspire.ec.europa.eu/codelist/RegulationNatureValue/generallyBinding
geometria	
plan	https://www.gov.pl/zagospodarowanieprzestrzenne/app/AktPlanowaniaPrzestrzennego/PL.ZIPPZP.11425/281803-POG/1POG

obszar uzupelnienia zabudowy	PL.ZIPPZP.11425_281803-POG_1POG-261OUZ_20250213T130056
identifier	https://www.gov.pl/zagospodarowanieprzestrzenne/app/ObszarUzupelnieniaZabudowy/PL.ZIPPZP.11425/281803-POG/1POG-261OUZ/20250213T130056
przestrzen nazw	PL.ZIPPZP.11425/281803-POG
lokalny id	1POG-261OUZ
wersja id	20250213T130056
poczatek wersji obiektu	2025-02-13T13:00:56
nazwa	Obszar uzupełnienia zabudowy
oznaczenie	261OUZ
symbol	OUZ
obowiazuje od	2025-01-23
obowiazuje do	obecnie
status	w opracowaniu https://inspire.ec.europa.eu/codelist/ProcessStepGeneralValue

	/elaboration
charakter ustalenia	ogólnie wiążące https://inspire.ec.europa.eu/codelist/RegulationNatureValue/generallyBinding
geometria	
plan	https://www.gov.pl/zagospodarowanieprzestrzenne/app/AktPlanowaniaPrzestrzennego/PL.ZIPPZP.11425/281803-POG/1POG

obszar uzupelnienia zabudowy	PL.ZIPPZP.11425_281803-POG_1POG-262OUZ_20250213T130056
identifier	https://www.gov.pl/zagospodarowanieprzestrzenne/app/ObszarUzupelnieniaZabudowy/PL.ZIPPZP.11425/281803-POG/1POG-262OUZ/20250213T130056
przestrzen nazw	PL.ZIPPZP.11425/281803-POG
lokalny id	1POG-262OUZ
wersja id	20250213T130056
poczatek wersji obiektu	2025-02-13T13:00:56
nazwa	Obszar uzupełnienia zabudowy
oznaczenie	262OUZ
symbol	OUZ
obowiazuje od	2025-01-23
obowiazuje do	obecnie
status	w opracowaniu https://inspire.ec.europa.eu/codelist/ProcessStepGeneralValue/elaboration
charakter ustalenia	ogólnie wiążące https://inspire.ec.europa.eu/codelist/RegulationNatureValue/generallyBinding
geometria	
plan	https://www.gov.pl/zagospodarowanieprzestrzenne/app

	/AktPlanowaniaPrzestrzennego/PL.ZIPPZP.11425/281803-POG/1POG
obszar uzupelnienia zabudowy	PL.ZIPPZP.11425_281803-POG_1POG-263OUZ_20250213T130056
identifier	https://www.gov.pl/zagospodarowanieprzestrzenne/app /ObszarUzupelnieniaZabudowy/PL.ZIPPZP.11425/281803-POG/1POG-263OUZ/20250213T130056
przestrzen nazw	PL.ZIPPZP.11425/281803-POG
lokalny id	1POG-263OUZ
wersja id	20250213T130056
poczatek wersji obiektu	2025-02-13T13:00:56
nazwa	Obszar uzupełnienia zabudowy
oznaczenie	263OUZ
symbol	OUZ
obowiazuje od	2025-01-23
obowiazuje do	obecnie
status	w opracowaniu https://inspire.ec.europa.eu/codelist/ProcessStepGeneralValue /elaboration
charakter ustalenia	ogólnie wiążące https://inspire.ec.europa.eu/codelist/RegulationNatureValue /generallyBinding
geometria	
plan	https://www.gov.pl/zagospodarowanieprzestrzenne/app /AktPlanowaniaPrzestrzennego/PL.ZIPPZP.11425/281803-POG/1POG
obszar uzupelnienia zabudowy	PL.ZIPPZP.11425_281803-POG_1POG-264OUZ_20250213T130056
identifier	https://www.gov.pl/zagospodarowanieprzestrzenne/app /ObszarUzupelnieniaZabudowy/PL.ZIPPZP.11425/281803-POG/1POG-264OUZ/20250213T130056
przestrzen nazw	PL.ZIPPZP.11425/281803-POG
lokalny id	1POG-264OUZ
wersja id	20250213T130056
poczatek wersji obiektu	2025-02-13T13:00:56
nazwa	Obszar uzupełnienia zabudowy
oznaczenie	264OUZ
symbol	OUZ
obowiazuje od	2025-01-23

obowiazuje do	obecnie
status	w opracowaniu https://inspire.ec.europa.eu/codelist/ProcessStepGeneralValue/elaboration
charakter ustalenia	ogólnie wiążące https://inspire.ec.europa.eu/codelist/RegulationNatureValue/generallyBinding
geometria	
plan	https://www.gov.pl/zagospodarowanieprzestrzenne/app/AktPlanowaniaPrzestrzennego/PL.ZIPPZP.11425/281803-POG/1POG

obszar uzupelnienia zabudowy	PL.ZIPPZP.11425_281803-POG_1POG-265OUZ_20250213T130056
identifier	https://www.gov.pl/zagospodarowanieprzestrzenne/app/ObszarUzupelnieniaZabudowy/PL.ZIPPZP.11425/281803-POG/1POG-265OUZ/20250213T130056
przestrzen nazw	PL.ZIPPZP.11425/281803-POG
lokalny id	1POG-265OUZ
wersja id	20250213T130056
poczatek wersji obiektu	2025-02-13T13:00:56
nazwa	Obszar uzupełnienia zabudowy
oznaczenie	265OUZ
symbol	OUZ
obowiazuje od	2025-01-23
obowiazuje do	obecnie
status	w opracowaniu https://inspire.ec.europa.eu/codelist/ProcessStepGeneralValue/elaboration
charakter ustalenia	ogólnie wiążące https://inspire.ec.europa.eu/codelist/RegulationNatureValue/generallyBinding
geometria	



plan	https://www.gov.pl/zagospodarowanieprzestrzenne/app/AktPlanowaniaPrzestrzennego/PL.ZIPPZP.11425/281803-POG/1POG
obszar uzupelnienia zabudowy	PL.ZIPPZP.11425_281803-POG_1POG-266OUZ_20250213T130056
identifier	https://www.gov.pl/zagospodarowanieprzestrzenne/app/ObszarUzupelnieniaZabudowy/PL.ZIPPZP.11425/281803-POG/1POG-266OUZ/20250213T130056
przestrzen nazw	PL.ZIPPZP.11425/281803-POG
lokalny id	1POG-266OUZ
wersja id	20250213T130056
poczatek wersji obiektu	2025-02-13T13:00:56
nazwa	Obszar uzupełnienia zabudowy
oznaczenie	266OUZ
symbol	OUZ
obowiazuje od	2025-01-23
obowiazuje do	obecnie
status	w opracowaniu https://inspire.ec.europa.eu/codelist/ProcessStepGeneralValue/elaboration
charakter ustalenia	ogólnie wiążące https://inspire.ec.europa.eu/codelist/RegulationNatureValue/generallyBinding
geometria	
plan	https://www.gov.pl/zagospodarowanieprzestrzenne/app/AktPlanowaniaPrzestrzennego/PL.ZIPPZP.11425/281803-POG/1POG
obszar uzupelnienia zabudowy	PL.ZIPPZP.11425_281803-POG_1POG-267OUZ_20250213T130056
identifier	https://www.gov.pl/zagospodarowanieprzestrzenne/app

	/ObszarUzupelnieniaZabudowy/PL.ZIPPZP.11425/281803-POG/1POG-267OUZ/20250213T130056
przestrzen nazw	PL.ZIPPZP.11425/281803-POG
lokalny id	1POG-267OUZ
wersja id	20250213T130056
poczatek wersji obiektu	2025-02-13T13:00:56
nazwa	Obszar uzupełnienia zabudowy
oznaczenie	267OUZ
symbol	OUZ
obowiazuje od	2025-01-23
obowiazuje do	obecnie
status	w opracowaniu https://inspire.ec.europa.eu/codelist/ProcessStepGeneralValue/elaboration
charakter ustalenia	ogólnie wiążące https://inspire.ec.europa.eu/codelist/RegulationNatureValue/generallyBinding
geometria	
plan	https://www.gov.pl/zagospodarowanieprzestrzenne/app/AktPlanowaniaPrzestrzennego/PL.ZIPPZP.11425/281803-POG/1POG

obszar uzupelnienia zabudowy	PL.ZIPPZP.11425_281803-POG_1POG-268OUZ_20250213T130056
identifier	https://www.gov.pl/zagospodarowanieprzestrzenne/app/ObszarUzupelnieniaZabudowy/PL.ZIPPZP.11425/281803-POG/1POG-268OUZ/20250213T130056
przestrzen nazw	PL.ZIPPZP.11425/281803-POG
lokalny id	1POG-268OUZ
wersja id	20250213T130056
poczatek wersji obiektu	2025-02-13T13:00:56
nazwa	Obszar uzupełnienia zabudowy
oznaczenie	268OUZ
symbol	OUZ
obowiazuje od	2025-01-23
obowiazuje do	obecnie
status	w opracowaniu https://inspire.ec.europa.eu/codelist/ProcessStepGeneralValue

	/elaboration
charakter ustalenia	ogólnie wiążące https://inspire.ec.europa.eu/codelist/RegulationNatureValue /generallyBinding
geometria	
plan	https://www.gov.pl/zagospodarowanieprzestrzenne/app /AktPlanowaniaPrzestrzennego/PL.ZIPPZP.11425/281803-POG/1POG

obszar uzupelnienia zabudowy	PL.ZIPPZP.11425_281803-POG_1POG-269OUZ_20250213T130056
identifier	https://www.gov.pl/zagospodarowanieprzestrzenne/app /ObszarUzupelnieniaZabudowy/PL.ZIPPZP.11425/281803-POG/1POG-269OUZ/20250213T130056
przestrzen nazw	PL.ZIPPZP.11425/281803-POG
lokalny id	1POG-269OUZ
wersja id	20250213T130056
poczatek wersji obiektu	2025-02-13T13:00:56
nazwa	Obszar uzupełnienia zabudowy
oznaczenie	269OUZ
symbol	OUZ
obowiazuje od	2025-01-23
obowiazuje do	obecnie
status	w opracowaniu https://inspire.ec.europa.eu/codelist/ProcessStepGeneralValue /elaboration
charakter ustalenia	ogólnie wiążące https://inspire.ec.europa.eu/codelist/RegulationNatureValue /generallyBinding
geometria	
plan	https://www.gov.pl/zagospodarowanieprzestrzenne/app

	/AktPlanowaniaPrzestrzennego/PL.ZIPPZP.11425/281803-POG/1POG
obszar uzupelnienia zabudowy	PL.ZIPPZP.11425_281803-POG_1POG-270OUZ_20250213T130056
identifier	https://www.gov.pl/zagospodarowanieprzestrzenne/app /ObszarUzupelnieniaZabudowy/PL.ZIPPZP.11425/281803-POG/1POG-270OUZ/20250213T130056
przestrzen nazw	PL.ZIPPZP.11425/281803-POG
lokalny id	1POG-270OUZ
wersja id	20250213T130056
poczatek wersji obiektu	2025-02-13T13:00:56
nazwa	Obszar uzupełnienia zabudowy
oznaczenie	270OUZ
symbol	OUZ
obowiazuje od	2025-01-23
obowiazuje do	obecnie
status	w opracowaniu https://inspire.ec.europa.eu/codelist/ProcessStepGeneralValue /elaboration
charakter ustalenia	ogólnie wiążące https://inspire.ec.europa.eu/codelist/RegulationNatureValue /generallyBinding
geometria	
plan	https://www.gov.pl/zagospodarowanieprzestrzenne/app /AktPlanowaniaPrzestrzennego/PL.ZIPPZP.11425/281803-POG/1POG
obszar uzupelnienia zabudowy	PL.ZIPPZP.11425_281803-POG_1POG-271OUZ_20250213T130056
identifier	https://www.gov.pl/zagospodarowanieprzestrzenne/app /ObszarUzupelnieniaZabudowy/PL.ZIPPZP.11425/281803-POG/1POG-271OUZ/20250213T130056
przestrzen nazw	PL.ZIPPZP.11425/281803-POG
lokalny id	1POG-271OUZ
wersja id	20250213T130056
poczatek wersji obiektu	2025-02-13T13:00:56
nazwa	Obszar uzupełnienia zabudowy
oznaczenie	271OUZ
symbol	OUZ
obowiazuje od	2025-01-23

obowiazuje do	obecnie
status	w opracowaniu https://inspire.ec.europa.eu/codelist/ProcessStepGeneralValue/elaboration
charakter ustalenia	ogólnie wiążące https://inspire.ec.europa.eu/codelist/RegulationNatureValue/generallyBinding
geometria	
plan	https://www.gov.pl/zagospodarowanieprzestrzenne/app/AktPlanowaniaPrzestrzennego/PL.ZIPPZP.11425/281803-POG/1POG

obszar uzupelnienia zabudowy	PL.ZIPPZP.11425_281803-POG_1POG-272OUZ_20250213T130056
identifier	https://www.gov.pl/zagospodarowanieprzestrzenne/app/ObszarUzupelnieniaZabudowy/PL.ZIPPZP.11425/281803-POG/1POG-272OUZ/20250213T130056
przestrzen nazw	PL.ZIPPZP.11425/281803-POG
lokalny id	1POG-272OUZ
wersja id	20250213T130056
poczatek wersji obiektu	2025-02-13T13:00:56
nazwa	Obszar uzupełnienia zabudowy
oznaczenie	272OUZ
symbol	OUZ
obowiazuje od	2025-01-23
obowiazuje do	obecnie
status	w opracowaniu https://inspire.ec.europa.eu/codelist/ProcessStepGeneralValue/elaboration
charakter ustalenia	ogólnie wiążące https://inspire.ec.europa.eu/codelist/RegulationNatureValue/generallyBinding
geometria	



plan	https://www.gov.pl/zagospodarowanieprzestrzenne/app /AktPlanowaniaPrzestrzennego/PL.ZIPPZP.11425/281803-POG/1POG

obszar uzupelnienia zabudowy	PL.ZIPPZP.11425_281803-POG_1POG-273OUZ_20250213T130056
identifier	https://www.gov.pl/zagospodarowanieprzestrzenne/app /ObszarUzupelnieniaZabudowy/PL.ZIPPZP.11425/281803-POG/1POG-273OUZ/20250213T130056
przestrzen nazw	PL.ZIPPZP.11425/281803-POG
lokalny id	1POG-273OUZ
wersja id	20250213T130056
poczatek wersji obiektu	2025-02-13T13:00:56
nazwa	Obszar uzupełnienia zabudowy
oznaczenie	273OUZ
symbol	OUZ
obowiazuje od	2025-01-23
obowiazuje do	obecnie
status	w opracowaniu https://inspire.ec.europa.eu/codelist/ProcessStepGeneralValue /elaboration
charakter ustalenia	ogólnie wiążące https://inspire.ec.europa.eu/codelist/RegulationNatureValue /generallyBinding
geometria	
plan	https://www.gov.pl/zagospodarowanieprzestrzenne/app /AktPlanowaniaPrzestrzennego/PL.ZIPPZP.11425/281803-POG/1POG

obszar uzupelnienia zabudowy	PL.ZIPPZP.11425_281803-POG_1POG-274OUZ_20250213T130056
identifier	https://www.gov.pl/zagospodarowanieprzestrzenne/app

	/ObszarUzupelnieniaZabudowy/PL.ZIPPZP.11425/281803-POG/1POG-274OUZ/20250213T130056
przestrzen nazw	PL.ZIPPZP.11425/281803-POG
lokalny id	1POG-274OUZ
wersja id	20250213T130056
poczatek wersji obiektu	2025-02-13T13:00:56
nazwa	Obszar uzupełnienia zabudowy
oznaczenie	274OUZ
symbol	OUZ
obowiazuje od	2025-01-23
obowiazuje do	obecnie
status	w opracowaniu https://inspire.ec.europa.eu/codelist/ProcessStepGeneralValue/elaboration
charakter ustalenia	ogólnie wiążące https://inspire.ec.europa.eu/codelist/RegulationNatureValue/generallyBinding
geometria	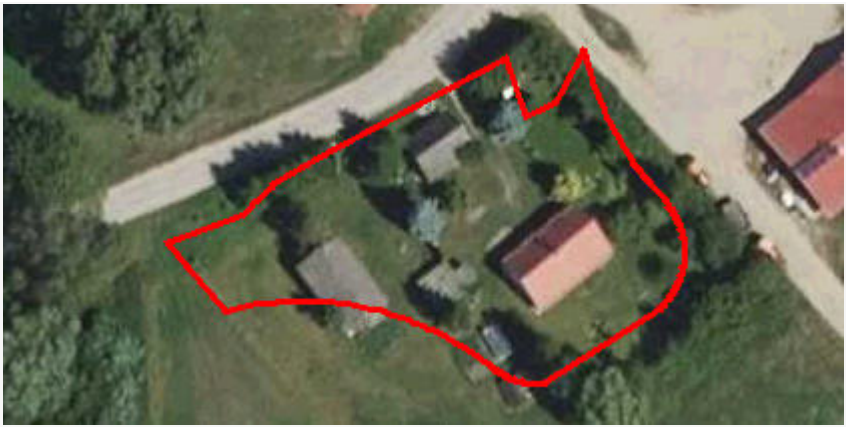
plan	https://www.gov.pl/zagospodarowanieprzestrzenne/app/AktPlanowaniaPrzestrzennego/PL.ZIPPZP.11425/281803-POG/1POG

obszar uzupelnienia zabudowy	PL.ZIPPZP.11425_281803-POG_1POG-275OUZ_20250213T130056
identifier	https://www.gov.pl/zagospodarowanieprzestrzenne/app/ObszarUzupelnieniaZabudowy/PL.ZIPPZP.11425/281803-POG/1POG-275OUZ/20250213T130056
przestrzen nazw	PL.ZIPPZP.11425/281803-POG
lokalny id	1POG-275OUZ
wersja id	20250213T130056
poczatek wersji obiektu	2025-02-13T13:00:56
nazwa	Obszar uzupełnienia zabudowy
oznaczenie	275OUZ
symbol	OUZ
obowiazuje od	2025-01-23
obowiazuje do	obecnie
status	w opracowaniu https://inspire.ec.europa.eu/codelist/ProcessStepGeneralValue

	/elaboration
charakter ustalenia	ogólnie wiążące https://inspire.ec.europa.eu/codelist/RegulationNatureValue/generallyBinding
geometria	
plan	https://www.gov.pl/zagospodarowanieprzestrzenne/app/AktPlanowaniaPrzestrzennego/PL.ZIPPZP.11425/281803-POG/1POG
obszar uzupelnienia zabudowy	PL.ZIPPZP.11425_281803-POG_1POG-276OUZ_20250213T130056
identifier	https://www.gov.pl/zagospodarowanieprzestrzenne/app/ObszarUzupelnieniaZabudowy/PL.ZIPPZP.11425/281803-POG/1POG-276OUZ/20250213T130056
przestrzen nazw	PL.ZIPPZP.11425/281803-POG
lokalny id	1POG-276OUZ
wersja id	20250213T130056
poczatek wersji obiektu	2025-02-13T13:00:56
nazwa	Obszar uzupełnienia zabudowy
oznaczenie	276OUZ
symbol	OUZ
obowiazuje od	2025-01-23
obowiazuje do	obecnie
status	w opracowaniu https://inspire.ec.europa.eu/codelist/ProcessStepGeneralValue/elaboration
charakter ustalenia	ogólnie wiążące https://inspire.ec.europa.eu/codelist/RegulationNatureValue/generallyBinding
geometria	
plan	https://www.gov.pl/zagospodarowanieprzestrzenne/app

	/AktPlanowaniaPrzestrzennego/PL.ZIPPZP.11425/281803-POG/1POG
obszar uzupelnienia zabudowy	PL.ZIPPZP.11425_281803-POG_1POG-277OUZ_20250213T130056
identifier	https://www.gov.pl/zagospodarowanieprzestrzenne/app /ObszarUzupelnieniaZabudowy/PL.ZIPPZP.11425/281803-POG/1POG-277OUZ/20250213T130056
przestrzen nazw	PL.ZIPPZP.11425/281803-POG
lokalny id	1POG-277OUZ
wersja id	20250213T130056
poczatek wersji obiektu	2025-02-13T13:00:56
nazwa	Obszar uzupełnienia zabudowy
oznaczenie	277OUZ
symbol	OUZ
obowiazuje od	2025-01-23
obowiazuje do	obecnie
status	w opracowaniu https://inspire.ec.europa.eu/codelist/ProcessStepGeneralValue /elaboration
charakter ustalenia	ogólnie wiążące https://inspire.ec.europa.eu/codelist/RegulationNatureValue /generallyBinding
geometria	
plan	https://www.gov.pl/zagospodarowanieprzestrzenne/app /AktPlanowaniaPrzestrzennego/PL.ZIPPZP.11425/281803-POG/1POG
obszar uzupelnienia zabudowy	PL.ZIPPZP.11425_281803-POG_1POG-278OUZ_20250213T130056
identifier	https://www.gov.pl/zagospodarowanieprzestrzenne/app /ObszarUzupelnieniaZabudowy/PL.ZIPPZP.11425/281803-POG/1POG-278OUZ/20250213T130056
przestrzen nazw	PL.ZIPPZP.11425/281803-POG
lokalny id	1POG-278OUZ
wersja id	20250213T130056
poczatek wersji obiektu	2025-02-13T13:00:56
nazwa	Obszar uzupełnienia zabudowy
oznaczenie	278OUZ
symbol	OUZ
obowiazuje od	2025-01-23

obowiazuje do	obecnie
status	w opracowaniu https://inspire.ec.europa.eu/codelist/ProcessStepGeneralValue/elaboration
charakter ustalenia	ogólnie wiążące https://inspire.ec.europa.eu/codelist/RegulationNatureValue/generallyBinding
geometria	
plan	https://www.gov.pl/zagospodarowanieprzestrzenne/app/AktPlanowaniaPrzestrzennego/PL.ZIPPZP.11425/281803-POG/1POG

obszar uzupelnienia zabudowy	PL.ZIPPZP.11425_281803-POG_1POG-279OUZ_20250213T130056
identifier	https://www.gov.pl/zagospodarowanieprzestrzenne/app/ObszarUzupelnieniaZabudowy/PL.ZIPPZP.11425/281803-POG/1POG-279OUZ/20250213T130056
przestrzen nazw	PL.ZIPPZP.11425/281803-POG
lokalny id	1POG-279OUZ
wersja id	20250213T130056
poczatek wersji obiektu	2025-02-13T13:00:56
nazwa	Obszar uzupełnienia zabudowy
oznaczenie	279OUZ
symbol	OUZ
obowiazuje od	2025-01-23
obowiazuje do	obecnie
status	w opracowaniu https://inspire.ec.europa.eu/codelist/ProcessStepGeneralValue/elaboration
charakter ustalenia	ogólnie wiążące https://inspire.ec.europa.eu/codelist/RegulationNatureValue/generallyBinding
geometria	



plan	https://www.gov.pl/zagospodarowanieprzestrzenne/app/AktPlanowaniaPrzestrzennego/PL.ZIPPZP.11425/281803-POG/1POG
obszar uzupelnienia zabudowy	PL.ZIPPZP.11425_281803-POG_1POG-280OUZ_20250213T130056
identifier	https://www.gov.pl/zagospodarowanieprzestrzenne/app/ObszarUzupelnieniaZabudowy/PL.ZIPPZP.11425/281803-POG/1POG-280OUZ/20250213T130056
przestrzen nazw	PL.ZIPPZP.11425/281803-POG
lokalny id	1POG-280OUZ
wersja id	20250213T130056
poczatek wersji obiektu	2025-02-13T13:00:56
nazwa	Obszar uzupełnienia zabudowy
oznaczenie	280OUZ
symbol	OUZ
obowiazuje od	2025-01-23
obowiazuje do	obecnie
status	w opracowaniu https://inspire.ec.europa.eu/codelist/ProcessStepGeneralValue/elaboration
charakter ustalenia	ogólnie wiążące https://inspire.ec.europa.eu/codelist/RegulationNatureValue/generallyBinding
geometria	
plan	https://www.gov.pl/zagospodarowanieprzestrzenne/app/AktPlanowaniaPrzestrzennego/PL.ZIPPZP.11425/281803-POG/1POG
obszar uzupelnienia zabudowy	PL.ZIPPZP.11425_281803-POG_1POG-281OUZ_20250213T130056
identifier	https://www.gov.pl/zagospodarowanieprzestrzenne/app

	/ObszarUzupelnieniaZabudowy/PL.ZIPPZP.11425/281803-POG/1POG-281OUZ/20250213T130056
przestrzen nazw	PL.ZIPPZP.11425/281803-POG
lokalny id	1POG-281OUZ
wersja id	20250213T130056
poczatek wersji obiektu	2025-02-13T13:00:56
nazwa	Obszar uzupełnienia zabudowy
oznaczenie	281OUZ
symbol	OUZ
obowiazuje od	2025-01-23
obowiazuje do	obecnie
status	w opracowaniu https://inspire.ec.europa.eu/codelist/ProcessStepGeneralValue/elaboration
charakter ustalenia	ogólnie wiążące https://inspire.ec.europa.eu/codelist/RegulationNatureValue/generallyBinding
geometria	
plan	https://www.gov.pl/zagospodarowanieprzestrzenne/app/AktPlanowaniaPrzestrzennego/PL.ZIPPZP.11425/281803-POG/1POG

obszar uzupelnienia zabudowy	PL.ZIPPZP.11425_281803-POG_1POG-282OUZ_20250213T130056
identifier	https://www.gov.pl/zagospodarowanieprzestrzenne/app/ObszarUzupelnieniaZabudowy/PL.ZIPPZP.11425/281803-POG/1POG-282OUZ/20250213T130056
przestrzen nazw	PL.ZIPPZP.11425/281803-POG
lokalny id	1POG-282OUZ
wersja id	20250213T130056
poczatek wersji obiektu	2025-02-13T13:00:56
nazwa	Obszar uzupełnienia zabudowy
oznaczenie	282OUZ
symbol	OUZ
obowiazuje od	2025-01-23
obowiazuje do	obecnie
status	w opracowaniu https://inspire.ec.europa.eu/codelist/ProcessStepGeneralValue

	/elaboration
charakter ustalenia	ogólnie wiążące https://inspire.ec.europa.eu/codelist/RegulationNatureValue/generallyBinding
geometria	
plan	https://www.gov.pl/zagospodarowanieprzestrzenne/app/AktPlanowaniaPrzestrzennego/PL.ZIPPZP.11425/281803-POG/1POG

obszar uzupelnienia zabudowy	PL.ZIPPZP.11425_281803-POG_1POG-283OUZ_20250213T130056
identifier	https://www.gov.pl/zagospodarowanieprzestrzenne/app/ObszarUzupelnieniaZabudowy/PL.ZIPPZP.11425/281803-POG/1POG-283OUZ/20250213T130056
przestrzen nazw	PL.ZIPPZP.11425/281803-POG
lokalny id	1POG-283OUZ
wersja id	20250213T130056
poczatek wersji obiektu	2025-02-13T13:00:56
nazwa	Obszar uzupełnienia zabudowy
oznaczenie	283OUZ
symbol	OUZ
obowiazuje od	2025-01-23
obowiazuje do	obecnie
status	w opracowaniu https://inspire.ec.europa.eu/codelist/ProcessStepGeneralValue/elaboration
charakter ustalenia	ogólnie wiążące https://inspire.ec.europa.eu/codelist/RegulationNatureValue/generallyBinding
geometria	
plan	https://www.gov.pl/zagospodarowanieprzestrzenne/app

	/AktPlanowaniaPrzestrzennego/PL.ZIPPZP.11425/281803-POG/1POG
obszar uzupelnienia zabudowy	PL.ZIPPZP.11425_281803-POG_1POG-284OUZ_20250213T130056
identifier	https://www.gov.pl/zagospodarowanieprzestrzenne/app /ObszarUzupelnieniaZabudowy/PL.ZIPPZP.11425/281803-POG/1POG-284OUZ/20250213T130056
przestrzen nazw	PL.ZIPPZP.11425/281803-POG
lokalny id	1POG-284OUZ
wersja id	20250213T130056
poczatek wersji obiektu	2025-02-13T13:00:56
nazwa	Obszar uzupełnienia zabudowy
oznaczenie	284OUZ
symbol	OUZ
obowiazuje od	2025-01-23
obowiazuje do	obecnie
status	w opracowaniu https://inspire.ec.europa.eu/codelist/ProcessStepGeneralValue /elaboration
charakter ustalenia	ogólnie wiążące https://inspire.ec.europa.eu/codelist/RegulationNatureValue /generallyBinding
geometria	
plan	https://www.gov.pl/zagospodarowanieprzestrzenne/app /AktPlanowaniaPrzestrzennego/PL.ZIPPZP.11425/281803-POG/1POG
obszar uzupelnienia zabudowy	PL.ZIPPZP.11425_281803-POG_1POG-285OUZ_20250213T130056
identifier	https://www.gov.pl/zagospodarowanieprzestrzenne/app /ObszarUzupelnieniaZabudowy/PL.ZIPPZP.11425/281803-POG/1POG-285OUZ/20250213T130056
przestrzen nazw	PL.ZIPPZP.11425/281803-POG
lokalny id	1POG-285OUZ
wersja id	20250213T130056
poczatek wersji obiektu	2025-02-13T13:00:56
nazwa	Obszar uzupełnienia zabudowy
oznaczenie	285OUZ
symbol	OUZ
obowiazuje od	2025-01-23

obowiazuje do	obecnie
status	w opracowaniu https://inspire.ec.europa.eu/codelist/ProcessStepGeneralValue/elaboration
charakter ustalenia	ogólnie wiążące https://inspire.ec.europa.eu/codelist/RegulationNatureValue/generallyBinding
geometria	
plan	https://www.gov.pl/zagospodarowanieprzestrzenne/app/AktPlanowaniaPrzestrzennego/PL.ZIPPZP.11425/281803-POG/1POG

obszar uzupelnienia zabudowy	PL.ZIPPZP.11425_281803-POG_1POG-286OUZ_20250213T130056
identifier	https://www.gov.pl/zagospodarowanieprzestrzenne/app/ObszarUzupelnieniaZabudowy/PL.ZIPPZP.11425/281803-POG/1POG-286OUZ/20250213T130056
przestrzen nazw	PL.ZIPPZP.11425/281803-POG
lokalny id	1POG-286OUZ
wersja id	20250213T130056
poczatek wersji obiektu	2025-02-13T13:00:56
nazwa	Obszar uzupełnienia zabudowy
oznaczenie	286OUZ
symbol	OUZ
obowiazuje od	2025-01-23
obowiazuje do	obecnie
status	w opracowaniu https://inspire.ec.europa.eu/codelist/ProcessStepGeneralValue/elaboration
charakter ustalenia	ogólnie wiążące https://inspire.ec.europa.eu/codelist/RegulationNatureValue/generallyBinding
geometria	



plan	https://www.gov.pl/zagospodarowanieprzestrzenne/app /AktPlanowaniaPrzestrzennego/PL.ZIPPZP.11425/281803-POG/1POG
obszar uzupelnienia zabudowy	PL.ZIPPZP.11425_281803-POG_1POG-287OUZ_20250213T130056
identifier	https://www.gov.pl/zagospodarowanieprzestrzenne/app /ObszarUzupelnieniaZabudowy/PL.ZIPPZP.11425/281803-POG/1POG-287OUZ/20250213T130056
przestrzen nazw	PL.ZIPPZP.11425/281803-POG
lokalny id	1POG-287OUZ
wersja id	20250213T130056
poczatek wersji obiektu	2025-02-13T13:00:56
nazwa	Obszar uzupełnienia zabudowy
oznaczenie	287OUZ
symbol	OUZ
obowiazuje od	2025-01-23
obowiazuje do	obecnie
status	w opracowaniu https://inspire.ec.europa.eu/codelist/ProcessStepGeneralValue /elaboration
charakter ustalenia	ogólnie wiążące https://inspire.ec.europa.eu/codelist/RegulationNatureValue /generallyBinding
geometria	
plan	https://www.gov.pl/zagospodarowanieprzestrzenne/app /AktPlanowaniaPrzestrzennego/PL.ZIPPZP.11425/281803-POG/1POG
obszar uzupelnienia zabudowy	PL.ZIPPZP.11425_281803-POG_1POG-288OUZ_20250213T130056
identifier	https://www.gov.pl/zagospodarowanieprzestrzenne/app

	/ObszarUzupelnieniaZabudowy/PL.ZIPPZP.11425/281803-POG/1POG-288OUZ/20250213T130056
przestrzen nazw	PL.ZIPPZP.11425/281803-POG
lokalny id	1POG-288OUZ
wersja id	20250213T130056
poczatek wersji obiektu	2025-02-13T13:00:56
nazwa	Obszar uzupełnienia zabudowy
oznaczenie	288OUZ
symbol	OUZ
obowiazuje od	2025-01-23
obowiazuje do	obecnie
status	w opracowaniu https://inspire.ec.europa.eu/codelist/ProcessStepGeneralValue/elaboration
charakter ustalenia	ogólnie wiążące https://inspire.ec.europa.eu/codelist/RegulationNatureValue/generallyBinding
geometria	
plan	https://www.gov.pl/zagospodarowanieprzestrzenne/app/AktPlanowaniaPrzestrzennego/PL.ZIPPZP.11425/281803-POG/1POG

obszar uzupelnienia zabudowy	PL.ZIPPZP.11425_281803-POG_1POG-289OUZ_20250213T130056
identifier	https://www.gov.pl/zagospodarowanieprzestrzenne/app/ObszarUzupelnieniaZabudowy/PL.ZIPPZP.11425/281803-POG/1POG-289OUZ/20250213T130056
przestrzen nazw	PL.ZIPPZP.11425/281803-POG
lokalny id	1POG-289OUZ
wersja id	20250213T130056
poczatek wersji obiektu	2025-02-13T13:00:56
nazwa	Obszar uzupełnienia zabudowy
oznaczenie	289OUZ
symbol	OUZ
obowiazuje od	2025-01-23
obowiazuje do	obecnie
status	w opracowaniu https://inspire.ec.europa.eu/codelist/ProcessStepGeneralValue

	/elaboration
charakter ustalenia	ogólnie wiążące https://inspire.ec.europa.eu/codelist/RegulationNatureValue/generallyBinding
geometria	
plan	https://www.gov.pl/zagospodarowanieprzestrzenne/app/AktPlanowaniaPrzestrzennego/PL.ZIPPZP.11425/281803-POG/1POG

obszar uzupelnienia zabudowy	PL.ZIPPZP.11425_281803-POG_1POG-290OUZ_20250213T130056
identifier	https://www.gov.pl/zagospodarowanieprzestrzenne/app/ObszarUzupelnieniaZabudowy/PL.ZIPPZP.11425/281803-POG/1POG-290OUZ/20250213T130056
przestrzen nazw	PL.ZIPPZP.11425/281803-POG
lokalny id	1POG-290OUZ
wersja id	20250213T130056
poczatek wersji obiektu	2025-02-13T13:00:56
nazwa	Obszar uzupełnienia zabudowy
oznaczenie	290OUZ
symbol	OUZ
obowiazuje od	2025-01-23
obowiazuje do	obecnie
status	w opracowaniu https://inspire.ec.europa.eu/codelist/ProcessStepGeneralValue/elaboration
charakter ustalenia	ogólnie wiążące https://inspire.ec.europa.eu/codelist/RegulationNatureValue/generallyBinding
geometria	
plan	https://www.gov.pl/zagospodarowanieprzestrzenne/app

	/AktPlanowaniaPrzestrzennego/PL.ZIPPZP.11425/281803-POG/1POG
obszar uzupelnienia zabudowy	PL.ZIPPZP.11425_281803-POG_1POG-291OUZ_20250213T130056
identifier	https://www.gov.pl/zagospodarowanieprzestrzenne/app /ObszarUzupelnieniaZabudowy/PL.ZIPPZP.11425/281803-POG/1POG-291OUZ/20250213T130056
przestrzen nazw	PL.ZIPPZP.11425/281803-POG
lokalny id	1POG-291OUZ
wersja id	20250213T130056
poczatek wersji obiektu	2025-02-13T13:00:56
nazwa	Obszar uzupełnienia zabudowy
oznaczenie	291OUZ
symbol	OUZ
obowiazuje od	2025-01-23
obowiazuje do	obecnie
status	w opracowaniu https://inspire.ec.europa.eu/codelist/ProcessStepGeneralValue /elaboration
charakter ustalenia	ogólnie wiążące https://inspire.ec.europa.eu/codelist/RegulationNatureValue /generallyBinding
geometria	
plan	https://www.gov.pl/zagospodarowanieprzestrzenne/app /AktPlanowaniaPrzestrzennego/PL.ZIPPZP.11425/281803-POG/1POG
obszar uzupelnienia zabudowy	PL.ZIPPZP.11425_281803-POG_1POG-292OUZ_20250213T130056
identifier	https://www.gov.pl/zagospodarowanieprzestrzenne/app /ObszarUzupelnieniaZabudowy/PL.ZIPPZP.11425/281803-POG/1POG-292OUZ/20250213T130056
przestrzen nazw	PL.ZIPPZP.11425/281803-POG
lokalny id	1POG-292OUZ
wersja id	20250213T130056
poczatek wersji obiektu	2025-02-13T13:00:56
nazwa	Obszar uzupełnienia zabudowy
oznaczenie	292OUZ
symbol	OUZ
obowiazuje od	2025-01-23

obowiazuje do	obecnie
status	w opracowaniu https://inspire.ec.europa.eu/codelist/ProcessStepGeneralValue/elaboration
charakter ustalenia	ogólnie wiążące https://inspire.ec.europa.eu/codelist/RegulationNatureValue/generallyBinding
geometria	
plan	https://www.gov.pl/zagospodarowanieprzestrzenne/app/AktPlanowaniaPrzestrzennego/PL.ZIPPZP.11425/281803-POG/1POG

obszar uzupelnienia zabudowy	PL.ZIPPZP.11425_281803-POG_1POG-293OUZ_20250213T130056
identifier	https://www.gov.pl/zagospodarowanieprzestrzenne/app/ObszarUzupelnieniaZabudowy/PL.ZIPPZP.11425/281803-POG/1POG-293OUZ/20250213T130056
przestrzen nazw	PL.ZIPPZP.11425/281803-POG
lokalny id	1POG-293OUZ
wersja id	20250213T130056
poczatek wersji obiektu	2025-02-13T13:00:56
nazwa	Obszar uzupełnienia zabudowy
oznaczenie	293OUZ
symbol	OUZ
obowiazuje od	2025-01-23
obowiazuje do	obecnie
status	w opracowaniu https://inspire.ec.europa.eu/codelist/ProcessStepGeneralValue/elaboration
charakter ustalenia	ogólnie wiążące https://inspire.ec.europa.eu/codelist/RegulationNatureValue/generallyBinding
geometria	



plan	https://www.gov.pl/zagospodarowanieprzestrzenne/app/AktPlanowaniaPrzestrzennego/PL.ZIPPZP.11425/281803-POG/1POG
obszar uzupelnienia zabudowy	PL.ZIPPZP.11425_281803-POG_1POG-294OUZ_20250213T130056
identifier	https://www.gov.pl/zagospodarowanieprzestrzenne/app/ObszarUzupelnieniaZabudowy/PL.ZIPPZP.11425/281803-POG/1POG-294OUZ/20250213T130056
przestrzen nazw	PL.ZIPPZP.11425/281803-POG
lokalny id	1POG-294OUZ
wersja id	20250213T130056
poczatek wersji obiektu	2025-02-13T13:00:56
nazwa	Obszar uzupełnienia zabudowy
oznaczenie	294OUZ
symbol	OUZ
obowiazuje od	2025-01-23
obowiazuje do	obecnie
status	w opracowaniu https://inspire.ec.europa.eu/codelist/ProcessStepGeneralValue/elaboration
charakter ustalenia	ogólnie wiążące https://inspire.ec.europa.eu/codelist/RegulationNatureValue/generallyBinding
geometria	



plan	https://www.gov.pl/zagospodarowanieprzestrzenne/app/AktPlanowaniaPrzestrzennego/PL.ZIPPZP.11425/281803-POG/1POG
obszar uzupelnienia zabudowy	PL.ZIPPZP.11425_281803-POG_1POG-295OUZ_20250213T130056
identifier	https://www.gov.pl/zagospodarowanieprzestrzenne/app

	/ObszarUzupelnieniaZabudowy/PL.ZIPPZP.11425/281803-POG/1POG-295OUZ/20250213T130056
przestrzen nazw	PL.ZIPPZP.11425/281803-POG
lokalny id	1POG-295OUZ
wersja id	20250213T130056
poczatek wersji obiektu	2025-02-13T13:00:56
nazwa	Obszar uzupełnienia zabudowy
oznaczenie	295OUZ
symbol	OUZ
obowiazuje od	2025-01-23
obowiazuje do	obecnie
status	w opracowaniu https://inspire.ec.europa.eu/codelist/ProcessStepGeneralValue/elaboration
charakter ustalenia	ogólnie wiążące https://inspire.ec.europa.eu/codelist/RegulationNatureValue/generallyBinding
geometria	
plan	https://www.gov.pl/zagospodarowanieprzestrzenne/app/AktPlanowaniaPrzestrzennego/PL.ZIPPZP.11425/281803-POG/1POG

obszar uzupelnienia zabudowy	PL.ZIPPZP.11425_281803-POG_1POG-296OUZ_20250213T130056
identifier	https://www.gov.pl/zagospodarowanieprzestrzenne/app/ObszarUzupelnieniaZabudowy/PL.ZIPPZP.11425/281803-POG/1POG-296OUZ/20250213T130056
przestrzen nazw	PL.ZIPPZP.11425/281803-POG
lokalny id	1POG-296OUZ
wersja id	20250213T130056
poczatek wersji obiektu	2025-02-13T13:00:56
nazwa	Obszar uzupełnienia zabudowy
oznaczenie	296OUZ
symbol	OUZ
obowiazuje od	2025-01-23
obowiazuje do	obecnie
status	w opracowaniu https://inspire.ec.europa.eu/codelist/ProcessStepGeneralValue

	/elaboration
charakter ustalenia	ogólnie wiążące https://inspire.ec.europa.eu/codelist/RegulationNatureValue/generallyBinding
geometria	
plan	https://www.gov.pl/zagospodarowanieprzestrzenne/app/AktPlanowaniaPrzestrzennego/PL.ZIPPZP.11425/281803-POG/1POG

obszar uzupelnienia zabudowy	PL.ZIPPZP.11425_281803-POG_1POG-297OUZ_20250213T130056
identifier	https://www.gov.pl/zagospodarowanieprzestrzenne/app/ObszarUzupelnieniaZabudowy/PL.ZIPPZP.11425/281803-POG/1POG-297OUZ/20250213T130056
przestrzen nazw	PL.ZIPPZP.11425/281803-POG
lokalny id	1POG-297OUZ
wersja id	20250213T130056
poczatek wersji obiektu	2025-02-13T13:00:56
nazwa	Obszar uzupełnienia zabudowy
oznaczenie	297OUZ
symbol	OUZ
obowiazuje od	2025-01-23
obowiazuje do	obecnie
status	w opracowaniu https://inspire.ec.europa.eu/codelist/ProcessStepGeneralValue/elaboration
charakter ustalenia	ogólnie wiążące https://inspire.ec.europa.eu/codelist/RegulationNatureValue/generallyBinding
geometria	
plan	https://www.gov.pl/zagospodarowanieprzestrzenne/app

	/AktPlanowaniaPrzestrzennego/PL.ZIPPZP.11425/281803-POG/1POG
obszar uzupelnienia zabudowy	PL.ZIPPZP.11425_281803-POG_1POG-298OUZ_20250213T130056
identifier	https://www.gov.pl/zagospodarowanieprzestrzenne/app /ObszarUzupelnieniaZabudowy/PL.ZIPPZP.11425/281803-POG/1POG-298OUZ/20250213T130056
przestrzen nazw	PL.ZIPPZP.11425/281803-POG
lokalny id	1POG-298OUZ
wersja id	20250213T130056
poczatek wersji obiektu	2025-02-13T13:00:56
nazwa	Obszar uzupełnienia zabudowy
oznaczenie	298OUZ
symbol	OUZ
obowiazuje od	2025-01-23
obowiazuje do	obecnie
status	w opracowaniu https://inspire.ec.europa.eu/codelist/ProcessStepGeneralValue /elaboration
charakter ustalenia	ogólnie wiążące https://inspire.ec.europa.eu/codelist/RegulationNatureValue /generallyBinding
geometria	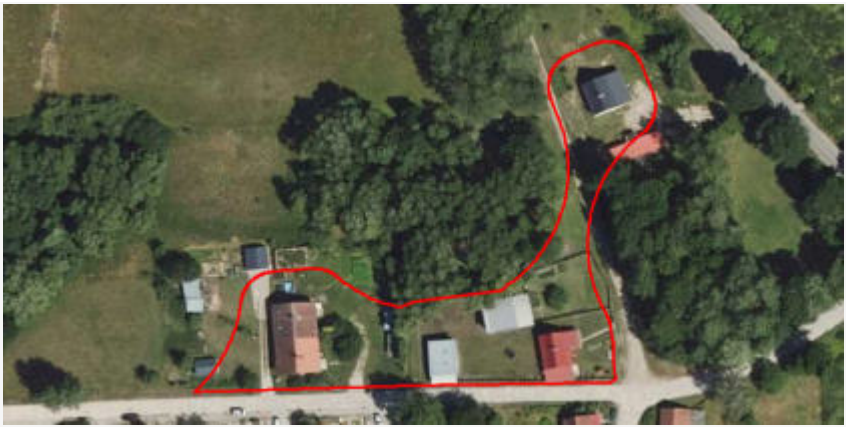
plan	https://www.gov.pl/zagospodarowanieprzestrzenne/app /AktPlanowaniaPrzestrzennego/PL.ZIPPZP.11425/281803-POG/1POG
obszar uzupelnienia zabudowy	PL.ZIPPZP.11425_281803-POG_1POG-299OUZ_20250213T130056
identifier	https://www.gov.pl/zagospodarowanieprzestrzenne/app /ObszarUzupelnieniaZabudowy/PL.ZIPPZP.11425/281803-POG/1POG-299OUZ/20250213T130056
przestrzen nazw	PL.ZIPPZP.11425/281803-POG
lokalny id	1POG-299OUZ
wersja id	20250213T130056
poczatek wersji obiektu	2025-02-13T13:00:56
nazwa	Obszar uzupełnienia zabudowy
oznaczenie	299OUZ
symbol	OUZ
obowiazuje od	2025-01-23

obowiazuje do	obecnie
status	w opracowaniu https://inspire.ec.europa.eu/codelist/ProcessStepGeneralValue/elaboration
charakter ustalenia	ogólnie wiążące https://inspire.ec.europa.eu/codelist/RegulationNatureValue/generallyBinding
geometria	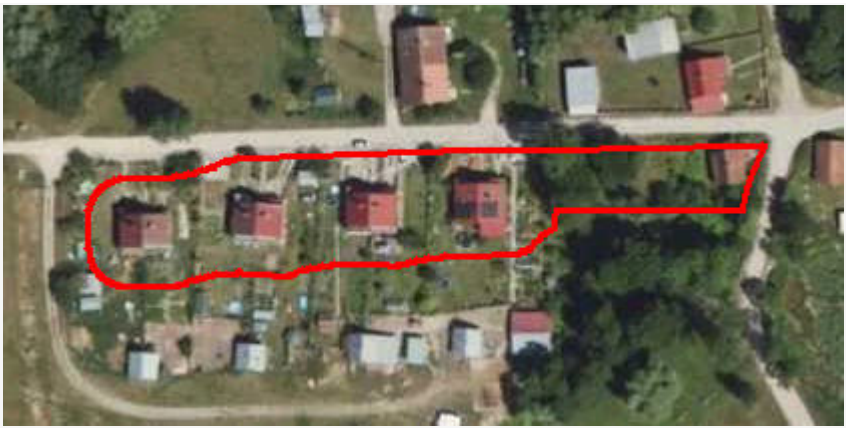
plan	https://www.gov.pl/zagospodarowanieprzestrzenne/app/AktPlanowaniaPrzestrzennego/PL.ZIPPZP.11425/281803-POG/1POG

obszar uzupelnienia zabudowy	PL.ZIPPZP.11425_281803-POG_1POG-300OUZ_20250213T130056
identifier	https://www.gov.pl/zagospodarowanieprzestrzenne/app/ObszarUzupelnieniaZabudowy/PL.ZIPPZP.11425/281803-POG/1POG-300OUZ/20250213T130056
przestrzen nazw	PL.ZIPPZP.11425/281803-POG
lokalny id	1POG-300OUZ
wersja id	20250213T130056
poczatek wersji obiektu	2025-02-13T13:00:56
nazwa	Obszar uzupełnienia zabudowy
oznaczenie	300OUZ
symbol	OUZ
obowiazuje od	2025-01-23
obowiazuje do	obecnie
status	w opracowaniu https://inspire.ec.europa.eu/codelist/ProcessStepGeneralValue/elaboration
charakter ustalenia	ogólnie wiążące https://inspire.ec.europa.eu/codelist/RegulationNatureValue/generallyBinding
geometria	



plan	https://www.gov.pl/zagospodarowanieprzestrzenne/app/AktPlanowaniaPrzestrzennego/PL.ZIPPZP.11425/281803-POG/1POG
obszar uzupelnienia zabudowy	PL.ZIPPZP.11425_281803-POG_1POG-301OUZ_20250213T130056
identifier	https://www.gov.pl/zagospodarowanieprzestrzenne/app/ObszarUzupelnieniaZabudowy/PL.ZIPPZP.11425/281803-POG/1POG-301OUZ/20250213T130056
przestrzen nazw	PL.ZIPPZP.11425/281803-POG
lokalny id	1POG-301OUZ
wersja id	20250213T130056
poczatek wersji obiektu	2025-02-13T13:00:56
nazwa	Obszar uzupełnienia zabudowy
oznaczenie	301OUZ
symbol	OUZ
obowiazuje od	2025-01-23
obowiazuje do	obecnie
status	w opracowaniu https://inspire.ec.europa.eu/codelist/ProcessStepGeneralValue/elaboration
charakter ustalenia	ogólnie wiążące https://inspire.ec.europa.eu/codelist/RegulationNatureValue/generallyBinding
geometria	
plan	https://www.gov.pl/zagospodarowanieprzestrzenne/app/AktPlanowaniaPrzestrzennego/PL.ZIPPZP.11425/281803-POG/1POG
obszar uzupelnienia zabudowy	PL.ZIPPZP.11425_281803-POG_1POG-302OUZ_20250213T130056
identifier	https://www.gov.pl/zagospodarowanieprzestrzenne/app

	/ObszarUzupelnieniaZabudowy/PL.ZIPPZP.11425/281803-POG/1POG-302OUZ/20250213T130056
przestrzen nazw	PL.ZIPPZP.11425/281803-POG
lokalny id	1POG-302OUZ
wersja id	20250213T130056
poczatek wersji obiektu	2025-02-13T13:00:56
nazwa	Obszar uzupełnienia zabudowy
oznaczenie	302OUZ
symbol	OUZ
obowiazuje od	2025-01-23
obowiazuje do	obecnie
status	w opracowaniu https://inspire.ec.europa.eu/codelist/ProcessStepGeneralValue/elaboration
charakter ustalenia	ogólnie wiążące https://inspire.ec.europa.eu/codelist/RegulationNatureValue/generallyBinding
geometria	
plan	https://www.gov.pl/zagospodarowanieprzestrzenne/app/AktPlanowaniaPrzestrzennego/PL.ZIPPZP.11425/281803-POG/1POG

obszar uzupelnienia zabudowy	PL.ZIPPZP.11425_281803-POG_1POG-303OUZ_20250213T130056
identifier	https://www.gov.pl/zagospodarowanieprzestrzenne/app/ObszarUzupelnieniaZabudowy/PL.ZIPPZP.11425/281803-POG/1POG-303OUZ/20250213T130056
przestrzen nazw	PL.ZIPPZP.11425/281803-POG
lokalny id	1POG-303OUZ
wersja id	20250213T130056
poczatek wersji obiektu	2025-02-13T13:00:56
nazwa	Obszar uzupełnienia zabudowy
oznaczenie	303OUZ
symbol	OUZ
obowiazuje od	2025-01-23
obowiazuje do	obecnie
status	w opracowaniu https://inspire.ec.europa.eu/codelist/ProcessStepGeneralValue

	/elaboration
charakter ustalenia	ogólnie wiążące https://inspire.ec.europa.eu/codelist/RegulationNatureValue /generallyBinding
geometria	
plan	https://www.gov.pl/zagospodarowanieprzestrzenne/app /AktPlanowaniaPrzestrzennego/PL.ZIPPZP.11425/281803-POG/1POG
obszar uzupelnienia zabudowy	PL.ZIPPZP.11425_281803-POG_1POG-304OUZ_20250213T130056
identifier	https://www.gov.pl/zagospodarowanieprzestrzenne/app /ObszarUzupelnieniaZabudowy/PL.ZIPPZP.11425/281803-POG/1POG- 304OUZ/20250213T130056
przestrzen nazw	PL.ZIPPZP.11425/281803-POG
lokalny id	1POG-304OUZ
wersja id	20250213T130056
poczatek wersji obiektu	2025-02-13T13:00:56
nazwa	Obszar uzupełnienia zabudowy
oznaczenie	304OUZ
symbol	OUZ
obowiazuje od	2025-01-23
obowiazuje do	obecnie
status	w opracowaniu https://inspire.ec.europa.eu/codelist/ProcessStepGeneralValue /elaboration
charakter ustalenia	ogólnie wiążące https://inspire.ec.europa.eu/codelist/RegulationNatureValue /generallyBinding
geometria	
plan	https://www.gov.pl/zagospodarowanieprzestrzenne/app

	/AktPlanowaniaPrzestrzennego/PL.ZIPPZP.11425/281803-POG/1POG
obszar uzupelnienia zabudowy	PL.ZIPPZP.11425_281803-POG_1POG-305OUZ_20250213T130056
identifier	https://www.gov.pl/zagospodarowanieprzestrzenne/app /ObszarUzupelnieniaZabudowy/PL.ZIPPZP.11425/281803-POG/1POG-305OUZ/20250213T130056
przestrzen nazw	PL.ZIPPZP.11425/281803-POG
lokalny id	1POG-305OUZ
wersja id	20250213T130056
poczatek wersji obiektu	2025-02-13T13:00:56
nazwa	Obszar uzupełnienia zabudowy
oznaczenie	305OUZ
symbol	OUZ
obowiazuje od	2025-01-23
obowiazuje do	obecnie
status	w opracowaniu https://inspire.ec.europa.eu/codelist/ProcessStepGeneralValue /elaboration
charakter ustalenia	ogólnie wiążące https://inspire.ec.europa.eu/codelist/RegulationNatureValue /generallyBinding
geometria	
plan	https://www.gov.pl/zagospodarowanieprzestrzenne/app /AktPlanowaniaPrzestrzennego/PL.ZIPPZP.11425/281803-POG/1POG
obszar uzupelnienia zabudowy	PL.ZIPPZP.11425_281803-POG_1POG-306OUZ_20250213T130056
identifier	https://www.gov.pl/zagospodarowanieprzestrzenne/app /ObszarUzupelnieniaZabudowy/PL.ZIPPZP.11425/281803-POG/1POG-306OUZ/20250213T130056
przestrzen nazw	PL.ZIPPZP.11425/281803-POG
lokalny id	1POG-306OUZ
wersja id	20250213T130056
poczatek wersji obiektu	2025-02-13T13:00:56
nazwa	Obszar uzupełnienia zabudowy
oznaczenie	306OUZ
symbol	OUZ
obowiazuje od	2025-01-23

obowiazuje do	obecnie
status	w opracowaniu https://inspire.ec.europa.eu/codelist/ProcessStepGeneralValue/elaboration
charakter ustalenia	ogólnie wiążące https://inspire.ec.europa.eu/codelist/RegulationNatureValue/generallyBinding
geometria	
plan	https://www.gov.pl/zagospodarowanieprzestrzenne/app/AktPlanowaniaPrzestrzennego/PL.ZIPPZP.11425/281803-POG/1POG

obszar uzupelnienia zabudowy	PL.ZIPPZP.11425_281803-POG_1POG-307OUZ_20250213T130056
identifier	https://www.gov.pl/zagospodarowanieprzestrzenne/app/ObszarUzupelnieniaZabudowy/PL.ZIPPZP.11425/281803-POG/1POG-307OUZ/20250213T130056
przestrzen nazw	PL.ZIPPZP.11425/281803-POG
lokalny id	1POG-307OUZ
wersja id	20250213T130056
poczatek wersji obiektu	2025-02-13T13:00:56
nazwa	Obszar uzupełnienia zabudowy
oznaczenie	307OUZ
symbol	OUZ
obowiazuje od	2025-01-23
obowiazuje do	obecnie
status	w opracowaniu https://inspire.ec.europa.eu/codelist/ProcessStepGeneralValue/elaboration
charakter ustalenia	ogólnie wiążące https://inspire.ec.europa.eu/codelist/RegulationNatureValue/generallyBinding
geometria	



plan	https://www.gov.pl/zagospodarowanieprzestrzenne/app /AktPlanowaniaPrzestrzennego/PL.ZIPPZP.11425/281803-POG/1POG

obszar uzupelnienia zabudowy	PL.ZIPPZP.11425_281803-POG_1POG-308OUZ_20250213T130056
identifier	https://www.gov.pl/zagospodarowanieprzestrzenne/app /ObszarUzupelnieniaZabudowy/PL.ZIPPZP.11425/281803-POG/1POG-308OUZ/20250213T130056
przestrzen nazw	PL.ZIPPZP.11425/281803-POG
lokalny id	1POG-308OUZ
wersja id	20250213T130056
poczatek wersji obiektu	2025-02-13T13:00:56
nazwa	Obszar uzupełnienia zabudowy
oznaczenie	308OUZ
symbol	OUZ
obowiazuje od	2025-01-23
obowiazuje do	obecnie
status	w opracowaniu https://inspire.ec.europa.eu/codelist/ProcessStepGeneralValue /elaboration
charakter ustalenia	ogólnie wiążące https://inspire.ec.europa.eu/codelist/RegulationNatureValue /generallyBinding
geometria	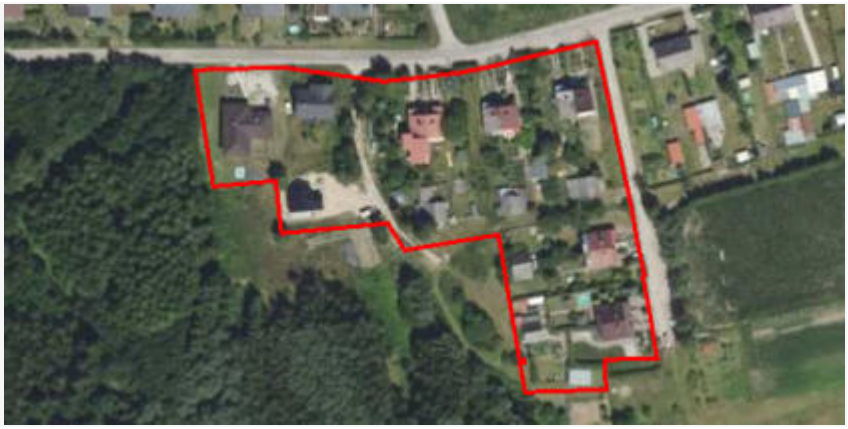
plan	https://www.gov.pl/zagospodarowanieprzestrzenne/app /AktPlanowaniaPrzestrzennego/PL.ZIPPZP.11425/281803-POG/1POG

obszar uzupelnienia zabudowy	PL.ZIPPZP.11425_281803-POG_1POG-309OUZ_20250213T130056
identifier	https://www.gov.pl/zagospodarowanieprzestrzenne/app

	/ObszarUzupelnieniaZabudowy/PL.ZIPPZP.11425/281803-POG/1POG-309OUZ/20250213T130056
przestrzen nazw	PL.ZIPPZP.11425/281803-POG
lokalny id	1POG-309OUZ
wersja id	20250213T130056
poczatek wersji obiektu	2025-02-13T13:00:56
nazwa	Obszar uzupełnienia zabudowy
oznaczenie	309OUZ
symbol	OUZ
obowiazuje od	2025-01-23
obowiazuje do	obecnie
status	w opracowaniu https://inspire.ec.europa.eu/codelist/ProcessStepGeneralValue/elaboration
charakter ustalenia	ogólnie wiążące https://inspire.ec.europa.eu/codelist/RegulationNatureValue/generallyBinding
geometria	
plan	https://www.gov.pl/zagospodarowanieprzestrzenne/app/AktPlanowaniaPrzestrzennego/PL.ZIPPZP.11425/281803-POG/1POG

obszar uzupelnienia zabudowy	PL.ZIPPZP.11425_281803-POG_1POG-310OUZ_20250213T130056
identifier	https://www.gov.pl/zagospodarowanieprzestrzenne/app/ObszarUzupelnieniaZabudowy/PL.ZIPPZP.11425/281803-POG/1POG-310OUZ/20250213T130056
przestrzen nazw	PL.ZIPPZP.11425/281803-POG
lokalny id	1POG-310OUZ
wersja id	20250213T130056
poczatek wersji obiektu	2025-02-13T13:00:56
nazwa	Obszar uzupełnienia zabudowy
oznaczenie	310OUZ
symbol	OUZ
obowiazuje od	2025-01-23
obowiazuje do	obecnie
status	w opracowaniu https://inspire.ec.europa.eu/codelist/ProcessStepGeneralValue

	/elaboration
charakter ustalenia	ogólnie wiążące https://inspire.ec.europa.eu/codelist/RegulationNatureValue /generallyBinding
geometria	
plan	https://www.gov.pl/zagospodarowanieprzestrzenne/app /AktPlanowaniaPrzestrzennego/PL.ZIPPZP.11425/281803-POG/1POG

obszar uzupelnienia zabudowy	PL.ZIPPZP.11425_281803-POG_1POG-311OUZ_20250213T130056
identifier	https://www.gov.pl/zagospodarowanieprzestrzenne/app /ObszarUzupelnieniaZabudowy/PL.ZIPPZP.11425/281803-POG/1POG-311OUZ/20250213T130056
przestrzen nazw	PL.ZIPPZP.11425/281803-POG
lokalny id	1POG-311OUZ
wersja id	20250213T130056
poczatek wersji obiektu	2025-02-13T13:00:56
nazwa	Obszar uzupełnienia zabudowy
oznaczenie	311OUZ
symbol	OUZ
obowiazuje od	2025-01-23
obowiazuje do	obecnie
status	w opracowaniu https://inspire.ec.europa.eu/codelist/ProcessStepGeneralValue /elaboration
charakter ustalenia	ogólnie wiążące https://inspire.ec.europa.eu/codelist/RegulationNatureValue /generallyBinding
geometria	
plan	https://www.gov.pl/zagospodarowanieprzestrzenne/app

	/AktPlanowaniaPrzestrzennego/PL.ZIPPZP.11425/281803-POG/1POG
obszar uzupelnienia zabudowy	PL.ZIPPZP.11425_281803-POG_1POG-312OUZ_20250213T130056
identifier	https://www.gov.pl/zagospodarowanieprzestrzenne/app /ObszarUzupelnieniaZabudowy/PL.ZIPPZP.11425/281803-POG/1POG-312OUZ/20250213T130056
przestrzen nazw	PL.ZIPPZP.11425/281803-POG
lokalny id	1POG-312OUZ
wersja id	20250213T130056
poczatek wersji obiektu	2025-02-13T13:00:56
nazwa	Obszar uzupełnienia zabudowy
oznaczenie	312OUZ
symbol	OUZ
obowiazuje od	2025-01-23
obowiazuje do	obecnie
status	w opracowaniu https://inspire.ec.europa.eu/codelist/ProcessStepGeneralValue /elaboration
charakter ustalenia	ogólnie wiążące https://inspire.ec.europa.eu/codelist/RegulationNatureValue /generallyBinding
geometria	
plan	https://www.gov.pl/zagospodarowanieprzestrzenne/app /AktPlanowaniaPrzestrzennego/PL.ZIPPZP.11425/281803-POG/1POG
obszar uzupelnienia zabudowy	PL.ZIPPZP.11425_281803-POG_1POG-313OUZ_20250213T130056
identifier	https://www.gov.pl/zagospodarowanieprzestrzenne/app /ObszarUzupelnieniaZabudowy/PL.ZIPPZP.11425/281803-POG/1POG-313OUZ/20250213T130056
przestrzen nazw	PL.ZIPPZP.11425/281803-POG
lokalny id	1POG-313OUZ
wersja id	20250213T130056
poczatek wersji obiektu	2025-02-13T13:00:56
nazwa	Obszar uzupełnienia zabudowy
oznaczenie	313OUZ
symbol	OUZ
obowiazuje od	2025-01-23

obowiazuje do	obecnie
status	w opracowaniu https://inspire.ec.europa.eu/codelist/ProcessStepGeneralValue/elaboration
charakter ustalenia	ogólnie wiążące https://inspire.ec.europa.eu/codelist/RegulationNatureValue/generallyBinding
geometria	
plan	https://www.gov.pl/zagospodarowanieprzestrzenne/app/AktPlanowaniaPrzestrzennego/PL.ZIPPZP.11425/281803-POG/1POG

obszar uzupelnienia zabudowy	PL.ZIPPZP.11425_281803-POG_1POG-314OUZ_20250213T130056
identifier	https://www.gov.pl/zagospodarowanieprzestrzenne/app/ObszarUzupelnieniaZabudowy/PL.ZIPPZP.11425/281803-POG/1POG-314OUZ/20250213T130056
przestrzen nazw	PL.ZIPPZP.11425/281803-POG
lokalny id	1POG-314OUZ
wersja id	20250213T130056
poczatek wersji obiektu	2025-02-13T13:00:56
nazwa	Obszar uzupełnienia zabudowy
oznaczenie	314OUZ
symbol	OUZ
obowiazuje od	2025-01-23
obowiazuje do	obecnie
status	w opracowaniu https://inspire.ec.europa.eu/codelist/ProcessStepGeneralValue/elaboration
charakter ustalenia	ogólnie wiążące https://inspire.ec.europa.eu/codelist/RegulationNatureValue/generallyBinding
geometria	



plan	https://www.gov.pl/zagospodarowanieprzestrzenne/app/AktPlanowaniaPrzestrzennego/PL.ZIPPZP.11425/281803-POG/1POG
obszar uzupelnienia zabudowy	PL.ZIPPZP.11425_281803-POG_1POG-315OUZ_20250213T130056
identifier	https://www.gov.pl/zagospodarowanieprzestrzenne/app/ObszarUzupelnieniaZabudowy/PL.ZIPPZP.11425/281803-POG/1POG-315OUZ/20250213T130056
przestrzen nazw	PL.ZIPPZP.11425/281803-POG
lokalny id	1POG-315OUZ
wersja id	20250213T130056
poczatek wersji obiektu	2025-02-13T13:00:56
nazwa	Obszar uzupełnienia zabudowy
oznaczenie	315OUZ
symbol	OUZ
obowiazuje od	2025-01-23
obowiazuje do	obecnie
status	w opracowaniu https://inspire.ec.europa.eu/codelist/ProcessStepGeneralValue/elaboration
charakter ustalenia	ogólnie wiążące https://inspire.ec.europa.eu/codelist/RegulationNatureValue/generallyBinding
geometria	
plan	https://www.gov.pl/zagospodarowanieprzestrzenne/app/AktPlanowaniaPrzestrzennego/PL.ZIPPZP.11425/281803-POG/1POG
obszar uzupelnienia zabudowy	PL.ZIPPZP.11425_281803-POG_1POG-316OUZ_20250213T130056
identifier	https://www.gov.pl/zagospodarowanieprzestrzenne/app

	/ObszarUzupelnieniaZabudowy/PL.ZIPPZP.11425/281803-POG/1POG-316OUZ/20250213T130056
przestrzen nazw	PL.ZIPPZP.11425/281803-POG
lokalny id	1POG-316OUZ
wersja id	20250213T130056
poczatek wersji obiektu	2025-02-13T13:00:56
nazwa	Obszar uzupełnienia zabudowy
oznaczenie	316OUZ
symbol	OUZ
obowiazuje od	2025-01-23
obowiazuje do	obecnie
status	w opracowaniu https://inspire.ec.europa.eu/codelist/ProcessStepGeneralValue/elaboration
charakter ustalenia	ogólnie wiążące https://inspire.ec.europa.eu/codelist/RegulationNatureValue/generallyBinding
geometria	
plan	https://www.gov.pl/zagospodarowanieprzestrzenne/app/AktPlanowaniaPrzestrzennego/PL.ZIPPZP.11425/281803-POG/1POG

obszar uzupelnienia zabudowy	PL.ZIPPZP.11425_281803-POG_1POG-317OUZ_20250213T130056
identifier	https://www.gov.pl/zagospodarowanieprzestrzenne/app/ObszarUzupelnieniaZabudowy/PL.ZIPPZP.11425/281803-POG/1POG-317OUZ/20250213T130056
przestrzen nazw	PL.ZIPPZP.11425/281803-POG
lokalny id	1POG-317OUZ
wersja id	20250213T130056
poczatek wersji obiektu	2025-02-13T13:00:56
nazwa	Obszar uzupełnienia zabudowy
oznaczenie	317OUZ
symbol	OUZ
obowiazuje od	2025-01-23
obowiazuje do	obecnie
status	w opracowaniu https://inspire.ec.europa.eu/codelist/ProcessStepGeneralValue

	/elaboration
charakter ustalenia	ogólnie wiążące https://inspire.ec.europa.eu/codelist/RegulationNatureValue/generallyBinding
geometria	
plan	https://www.gov.pl/zagospodarowanieprzestrzenne/app/AktPlanowaniaPrzestrzennego/PL.ZIPPZP.11425/281803-POG/1POG

obszar uzupelnienia zabudowy	PL.ZIPPZP.11425_281803-POG_1POG-318OUZ_20250213T130056
identifier	https://www.gov.pl/zagospodarowanieprzestrzenne/app/ObszarUzupelnieniaZabudowy/PL.ZIPPZP.11425/281803-POG/1POG-318OUZ/20250213T130056
przestrzen nazw	PL.ZIPPZP.11425/281803-POG
lokalny id	1POG-318OUZ
wersja id	20250213T130056
poczatek wersji obiektu	2025-02-13T13:00:56
nazwa	Obszar uzupełnienia zabudowy
oznaczenie	318OUZ
symbol	OUZ
obowiazuje od	2025-01-23
obowiazuje do	obecnie
status	w opracowaniu https://inspire.ec.europa.eu/codelist/ProcessStepGeneralValue/elaboration
charakter ustalenia	ogólnie wiążące https://inspire.ec.europa.eu/codelist/RegulationNatureValue/generallyBinding
geometria	
plan	https://www.gov.pl/zagospodarowanieprzestrzenne/app

	/AktPlanowaniaPrzestrzennego/PL.ZIPPZP.11425/281803-POG/1POG
obszar uzupelnienia zabudowy	PL.ZIPPZP.11425_281803-POG_1POG-319OUZ_20250213T130056
identifier	https://www.gov.pl/zagospodarowanieprzestrzenne/app /ObszarUzupelnieniaZabudowy/PL.ZIPPZP.11425/281803-POG/1POG-319OUZ/20250213T130056
przestrzen nazw	PL.ZIPPZP.11425/281803-POG
lokalny id	1POG-319OUZ
wersja id	20250213T130056
poczatek wersji obiektu	2025-02-13T13:00:56
nazwa	Obszar uzupełnienia zabudowy
oznaczenie	319OUZ
symbol	OUZ
obowiazuje od	2025-01-23
obowiazuje do	obecnie
status	w opracowaniu https://inspire.ec.europa.eu/codelist/ProcessStepGeneralValue /elaboration
charakter ustalenia	ogólnie wiążące https://inspire.ec.europa.eu/codelist/RegulationNatureValue /generallyBinding
geometria	
plan	https://www.gov.pl/zagospodarowanieprzestrzenne/app /AktPlanowaniaPrzestrzennego/PL.ZIPPZP.11425/281803-POG/1POG
obszar uzupelnienia zabudowy	PL.ZIPPZP.11425_281803-POG_1POG-320OUZ_20250213T130056
identifier	https://www.gov.pl/zagospodarowanieprzestrzenne/app /ObszarUzupelnieniaZabudowy/PL.ZIPPZP.11425/281803-POG/1POG-320OUZ/20250213T130056
przestrzen nazw	PL.ZIPPZP.11425/281803-POG
lokalny id	1POG-320OUZ
wersja id	20250213T130056
poczatek wersji obiektu	2025-02-13T13:00:56
nazwa	Obszar uzupełnienia zabudowy
oznaczenie	320OUZ
symbol	OUZ
obowiazuje od	2025-01-23

obowiazuje do	obecnie
status	w opracowaniu https://inspire.ec.europa.eu/codelist/ProcessStepGeneralValue/elaboration
charakter ustalenia	ogólnie wiążące https://inspire.ec.europa.eu/codelist/RegulationNatureValue/generallyBinding
geometria	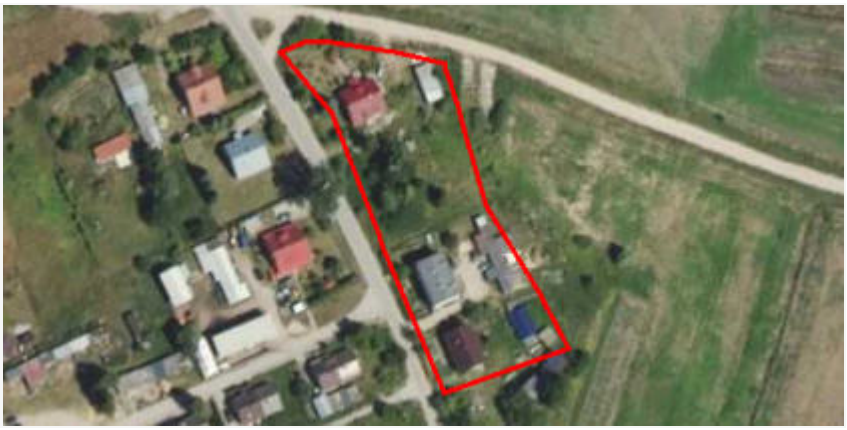
plan	https://www.gov.pl/zagospodarowanieprzestrzenne/app/AktPlanowaniaPrzestrzennego/PL.ZIPPZP.11425/281803-POG/1POG

obszar uzupelnienia zabudowy	PL.ZIPPZP.11425_281803-POG_1POG-321OUZ_20250213T130056
identifier	https://www.gov.pl/zagospodarowanieprzestrzenne/app/ObszarUzupelnieniaZabudowy/PL.ZIPPZP.11425/281803-POG/1POG-321OUZ/20250213T130056
przestrzen nazw	PL.ZIPPZP.11425/281803-POG
lokalny id	1POG-321OUZ
wersja id	20250213T130056
poczatek wersji obiektu	2025-02-13T13:00:56
nazwa	Obszar uzupełnienia zabudowy
oznaczenie	321OUZ
symbol	OUZ
obowiazuje od	2025-01-23
obowiazuje do	obecnie
status	w opracowaniu https://inspire.ec.europa.eu/codelist/ProcessStepGeneralValue/elaboration
charakter ustalenia	ogólnie wiążące https://inspire.ec.europa.eu/codelist/RegulationNatureValue/generallyBinding
geometria	



plan	https://www.gov.pl/zagospodarowanieprzestrzenne/app/AktPlanowaniaPrzestrzennego/PL.ZIPPZP.11425/281803-POG/1POG
obszar uzupelnienia zabudowy	PL.ZIPPZP.11425_281803-POG_1POG-322OUZ_20250213T130056
identifier	https://www.gov.pl/zagospodarowanieprzestrzenne/app/ObszarUzupelnieniaZabudowy/PL.ZIPPZP.11425/281803-POG/1POG-322OUZ/20250213T130056
przestrzen nazw	PL.ZIPPZP.11425/281803-POG
lokalny id	1POG-322OUZ
wersja id	20250213T130056
poczatek wersji obiektu	2025-02-13T13:00:56
nazwa	Obszar uzupełnienia zabudowy
oznaczenie	322OUZ
symbol	OUZ
obowiazuje od	2025-01-23
obowiazuje do	obecnie
status	w opracowaniu https://inspire.ec.europa.eu/codelist/ProcessStepGeneralValue/elaboration
charakter ustalenia	ogólnie wiążące https://inspire.ec.europa.eu/codelist/RegulationNatureValue/generallyBinding
geometria	
plan	https://www.gov.pl/zagospodarowanieprzestrzenne/app/AktPlanowaniaPrzestrzennego/PL.ZIPPZP.11425/281803-POG/1POG
obszar uzupelnienia zabudowy	PL.ZIPPZP.11425_281803-POG_1POG-323OUZ_20250213T130056
identifier	https://www.gov.pl/zagospodarowanieprzestrzenne/app

	/ObszarUzupelnieniaZabudowy/PL.ZIPPZP.11425/281803-POG/1POG-323OUZ/20250213T130056
przestrzen nazw	PL.ZIPPZP.11425/281803-POG
lokalny id	1POG-323OUZ
wersja id	20250213T130056
poczatek wersji obiektu	2025-02-13T13:00:56
nazwa	Obszar uzupełnienia zabudowy
oznaczenie	323OUZ
symbol	OUZ
obowiazuje od	2025-01-23
obowiazuje do	obecnie
status	w opracowaniu https://inspire.ec.europa.eu/codelist/ProcessStepGeneralValue/elaboration
charakter ustalenia	ogólnie wiążące https://inspire.ec.europa.eu/codelist/RegulationNatureValue/generallyBinding
geometria	
plan	https://www.gov.pl/zagospodarowanieprzestrzenne/app/AktPlanowaniaPrzestrzennego/PL.ZIPPZP.11425/281803-POG/1POG

obszar uzupelnienia zabudowy	PL.ZIPPZP.11425_281803-POG_1POG-324OUZ_20250213T130056
identifier	https://www.gov.pl/zagospodarowanieprzestrzenne/app/ObszarUzupelnieniaZabudowy/PL.ZIPPZP.11425/281803-POG/1POG-324OUZ/20250213T130056
przestrzen nazw	PL.ZIPPZP.11425/281803-POG
lokalny id	1POG-324OUZ
wersja id	20250213T130056
poczatek wersji obiektu	2025-02-13T13:00:56
nazwa	Obszar uzupełnienia zabudowy
oznaczenie	324OUZ
symbol	OUZ
obowiazuje od	2025-01-23
obowiazuje do	obecnie
status	w opracowaniu https://inspire.ec.europa.eu/codelist/ProcessStepGeneralValue

	/elaboration
charakter ustalenia	ogólnie wiążące https://inspire.ec.europa.eu/codelist/RegulationNatureValue /generallyBinding
geometria	
plan	https://www.gov.pl/zagospodarowanieprzestrzenne/app /AktPlanowaniaPrzestrzennego/PL.ZIPPZP.11425/281803-POG/1POG
obszar uzupelnienia zabudowy	PL.ZIPPZP.11425_281803-POG_1POG-325OUZ_20250213T130056
identifier	https://www.gov.pl/zagospodarowanieprzestrzenne/app /ObszarUzupelnieniaZabudowy/PL.ZIPPZP.11425/281803-POG/1POG- 325OUZ/20250213T130056
przestrzen nazw	PL.ZIPPZP.11425/281803-POG
lokalny id	1POG-325OUZ
wersja id	20250213T130056
poczatek wersji obiektu	2025-02-13T13:00:56
nazwa	Obszar uzupełnienia zabudowy
oznaczenie	325OUZ
symbol	OUZ
obowiazuje od	2025-01-23
obowiazuje do	obecnie
status	w opracowaniu https://inspire.ec.europa.eu/codelist/ProcessStepGeneralValue /elaboration
charakter ustalenia	ogólnie wiążące https://inspire.ec.europa.eu/codelist/RegulationNatureValue /generallyBinding
geometria	
plan	https://www.gov.pl/zagospodarowanieprzestrzenne/app

	/AktPlanowaniaPrzestrzennego/PL.ZIPPZP.11425/281803-POG/1POG
obszar uzupelnienia zabudowy	PL.ZIPPZP.11425_281803-POG_1POG-326OUZ_20250213T130056
identifier	https://www.gov.pl/zagospodarowanieprzestrzenne/app /ObszarUzupelnieniaZabudowy/PL.ZIPPZP.11425/281803-POG/1POG-326OUZ/20250213T130056
przestrzen nazw	PL.ZIPPZP.11425/281803-POG
lokalny id	1POG-326OUZ
wersja id	20250213T130056
poczatek wersji obiektu	2025-02-13T13:00:56
nazwa	Obszar uzupełnienia zabudowy
oznaczenie	326OUZ
symbol	OUZ
obowiazuje od	2025-01-23
obowiazuje do	obecnie
status	w opracowaniu https://inspire.ec.europa.eu/codelist/ProcessStepGeneralValue /elaboration
charakter ustalenia	ogólnie wiążące https://inspire.ec.europa.eu/codelist/RegulationNatureValue /generallyBinding
geometria	
plan	https://www.gov.pl/zagospodarowanieprzestrzenne/app /AktPlanowaniaPrzestrzennego/PL.ZIPPZP.11425/281803-POG/1POG
obszar uzupelnienia zabudowy	PL.ZIPPZP.11425_281803-POG_1POG-327OUZ_20250213T130056
identifier	https://www.gov.pl/zagospodarowanieprzestrzenne/app /ObszarUzupelnieniaZabudowy/PL.ZIPPZP.11425/281803-POG/1POG-327OUZ/20250213T130056
przestrzen nazw	PL.ZIPPZP.11425/281803-POG
lokalny id	1POG-327OUZ
wersja id	20250213T130056
poczatek wersji obiektu	2025-02-13T13:00:56
nazwa	Obszar uzupełnienia zabudowy
oznaczenie	327OUZ
symbol	OUZ
obowiazuje od	2025-01-23

obowiazuje do	obecnie
status	w opracowaniu https://inspire.ec.europa.eu/codelist/ProcessStepGeneralValue/elaboration
charakter ustalenia	ogólnie wiążące https://inspire.ec.europa.eu/codelist/RegulationNatureValue/generallyBinding
geometria	
plan	https://www.gov.pl/zagospodarowanieprzestrzenne/app/AktPlanowaniaPrzestrzennego/PL.ZIPPZP.11425/281803-POG/1POG

obszar uzupelnienia zabudowy	PL.ZIPPZP.11425_281803-POG_1POG-328OUZ_20250213T130056
identifier	https://www.gov.pl/zagospodarowanieprzestrzenne/app/ObszarUzupelnieniaZabudowy/PL.ZIPPZP.11425/281803-POG/1POG-328OUZ/20250213T130056
przestrzen nazw	PL.ZIPPZP.11425/281803-POG
lokalny id	1POG-328OUZ
wersja id	20250213T130056
poczatek wersji obiektu	2025-02-13T13:00:56
nazwa	Obszar uzupełnienia zabudowy
oznaczenie	328OUZ
symbol	OUZ
obowiazuje od	2025-01-23
obowiazuje do	obecnie
status	w opracowaniu https://inspire.ec.europa.eu/codelist/ProcessStepGeneralValue/elaboration
charakter ustalenia	ogólnie wiążące https://inspire.ec.europa.eu/codelist/RegulationNatureValue/generallyBinding
geometria	



plan	https://www.gov.pl/zagospodarowanieprzestrzenne/app/AktPlanowaniaPrzestrzennego/PL.ZIPPZP.11425/281803-POG/1POG
obszar uzupelnienia zabudowy	PL.ZIPPZP.11425_281803-POG_1POG-329OUZ_20250213T130056
identifier	https://www.gov.pl/zagospodarowanieprzestrzenne/app/ObszarUzupelnieniaZabudowy/PL.ZIPPZP.11425/281803-POG/1POG-329OUZ/20250213T130056
przestrzen nazw	PL.ZIPPZP.11425/281803-POG
lokalny id	1POG-329OUZ
wersja id	20250213T130056
poczatek wersji obiektu	2025-02-13T13:00:56
nazwa	Obszar uzupełnienia zabudowy
oznaczenie	329OUZ
symbol	OUZ
obowiazuje od	2025-01-23
obowiazuje do	obecnie
status	w opracowaniu https://inspire.ec.europa.eu/codelist/ProcessStepGeneralValue/elaboration
charakter ustalenia	ogólnie wiążące https://inspire.ec.europa.eu/codelist/RegulationNatureValue/generallyBinding
geometria	
plan	https://www.gov.pl/zagospodarowanieprzestrzenne/app/AktPlanowaniaPrzestrzennego/PL.ZIPPZP.11425/281803-POG/1POG
obszar uzupelnienia zabudowy	PL.ZIPPZP.11425_281803-POG_1POG-330OUZ_20250213T130056
identifier	https://www.gov.pl/zagospodarowanieprzestrzenne/app

	/ObszarUzupelnieniaZabudowy/PL.ZIPPZP.11425/281803-POG/1POG-330OUZ/20250213T130056
przestrzen nazw	PL.ZIPPZP.11425/281803-POG
lokalny id	1POG-330OUZ
wersja id	20250213T130056
poczatek wersji obiektu	2025-02-13T13:00:56
nazwa	Obszar uzupełnienia zabudowy
oznaczenie	330OUZ
symbol	OUZ
obowiazuje od	2025-01-23
obowiazuje do	obecnie
status	w opracowaniu https://inspire.ec.europa.eu/codelist/ProcessStepGeneralValue/elaboration
charakter ustalenia	ogólnie wiążące https://inspire.ec.europa.eu/codelist/RegulationNatureValue/generallyBinding
geometria	
plan	https://www.gov.pl/zagospodarowanieprzestrzenne/app/AktPlanowaniaPrzestrzennego/PL.ZIPPZP.11425/281803-POG/1POG

obszar uzupelnienia zabudowy	PL.ZIPPZP.11425_281803-POG_1POG-331OUZ_20250213T130056
identifier	https://www.gov.pl/zagospodarowanieprzestrzenne/app/ObszarUzupelnieniaZabudowy/PL.ZIPPZP.11425/281803-POG/1POG-331OUZ/20250213T130056
przestrzen nazw	PL.ZIPPZP.11425/281803-POG
lokalny id	1POG-331OUZ
wersja id	20250213T130056
poczatek wersji obiektu	2025-02-13T13:00:56
nazwa	Obszar uzupełnienia zabudowy
oznaczenie	331OUZ
symbol	OUZ
obowiazuje od	2025-01-23
obowiazuje do	obecnie
status	w opracowaniu https://inspire.ec.europa.eu/codelist/ProcessStepGeneralValue

	/elaboration
charakter ustalenia	ogólnie wiążące https://inspire.ec.europa.eu/codelist/RegulationNatureValue /generallyBinding
geometria	
plan	https://www.gov.pl/zagospodarowanieprzestrzenne/app /AktPlanowaniaPrzestrzennego/PL.ZIPPZP.11425/281803-POG/1POG

obszar uzupelnienia zabudowy	PL.ZIPPZP.11425_281803-POG_1POG-332OUZ_20250213T130056
identifier	https://www.gov.pl/zagospodarowanieprzestrzenne/app /ObszarUzupelnieniaZabudowy/PL.ZIPPZP.11425/281803-POG/1POG- 332OUZ/20250213T130056
przestrzen nazw	PL.ZIPPZP.11425/281803-POG
lokalny id	1POG-332OUZ
wersja id	20250213T130056
poczatek wersji obiektu	2025-02-13T13:00:56
nazwa	Obszar uzupełnienia zabudowy
oznaczenie	332OUZ
symbol	OUZ
obowiazuje od	2025-01-23
obowiazuje do	obecnie
status	w opracowaniu https://inspire.ec.europa.eu/codelist/ProcessStepGeneralValue /elaboration
charakter ustalenia	ogólnie wiążące https://inspire.ec.europa.eu/codelist/RegulationNatureValue /generallyBinding
geometria	
plan	https://www.gov.pl/zagospodarowanieprzestrzenne/app

	/AktPlanowaniaPrzestrzennego/PL.ZIPPZP.11425/281803-POG/1POG
obszar uzupelnienia zabudowy	PL.ZIPPZP.11425_281803-POG_1POG-333OUZ_20250213T130056
identifier	https://www.gov.pl/zagospodarowanieprzestrzenne/app /ObszarUzupelnieniaZabudowy/PL.ZIPPZP.11425/281803-POG/1POG-333OUZ/20250213T130056
przestrzen nazw	PL.ZIPPZP.11425/281803-POG
lokalny id	1POG-333OUZ
wersja id	20250213T130056
poczatek wersji obiektu	2025-02-13T13:00:56
nazwa	Obszar uzupełnienia zabudowy
oznaczenie	333OUZ
symbol	OUZ
obowiazuje od	2025-01-23
obowiazuje do	obecnie
status	w opracowaniu https://inspire.ec.europa.eu/codelist/ProcessStepGeneralValue /elaboration
charakter ustalenia	ogólnie wiążące https://inspire.ec.europa.eu/codelist/RegulationNatureValue /generallyBinding
geometria	
plan	https://www.gov.pl/zagospodarowanieprzestrzenne/app /AktPlanowaniaPrzestrzennego/PL.ZIPPZP.11425/281803-POG/1POG
obszar uzupelnienia zabudowy	PL.ZIPPZP.11425_281803-POG_1POG-334OUZ_20250213T130056
identifier	https://www.gov.pl/zagospodarowanieprzestrzenne/app /ObszarUzupelnieniaZabudowy/PL.ZIPPZP.11425/281803-POG/1POG-334OUZ/20250213T130056
przestrzen nazw	PL.ZIPPZP.11425/281803-POG
lokalny id	1POG-334OUZ
wersja id	20250213T130056
poczatek wersji obiektu	2025-02-13T13:00:56
nazwa	Obszar uzupełnienia zabudowy
oznaczenie	334OUZ
symbol	OUZ
obowiazuje od	2025-01-23

obowiazuje do	obecnie
status	w opracowaniu https://inspire.ec.europa.eu/codelist/ProcessStepGeneralValue/elaboration
charakter ustalenia	ogólnie wiążące https://inspire.ec.europa.eu/codelist/RegulationNatureValue/generallyBinding
geometria	
plan	https://www.gov.pl/zagospodarowanieprzestrzenne/app/AktPlanowaniaPrzestrzennego/PL.ZIPPZP.11425/281803-POG/1POG

obszar uzupelnienia zabudowy	PL.ZIPPZP.11425_281803-POG_1POG-335OUZ_20250213T130056
identifier	https://www.gov.pl/zagospodarowanieprzestrzenne/app/ObszarUzupelnieniaZabudowy/PL.ZIPPZP.11425/281803-POG/1POG-335OUZ/20250213T130056
przestrzen nazw	PL.ZIPPZP.11425/281803-POG
lokalny id	1POG-335OUZ
wersja id	20250213T130056
poczatek wersji obiektu	2025-02-13T13:00:56
nazwa	Obszar uzupełnienia zabudowy
oznaczenie	335OUZ
symbol	OUZ
obowiazuje od	2025-01-23
obowiazuje do	obecnie
status	w opracowaniu https://inspire.ec.europa.eu/codelist/ProcessStepGeneralValue/elaboration
charakter ustalenia	ogólnie wiążące https://inspire.ec.europa.eu/codelist/RegulationNatureValue/generallyBinding
geometria	

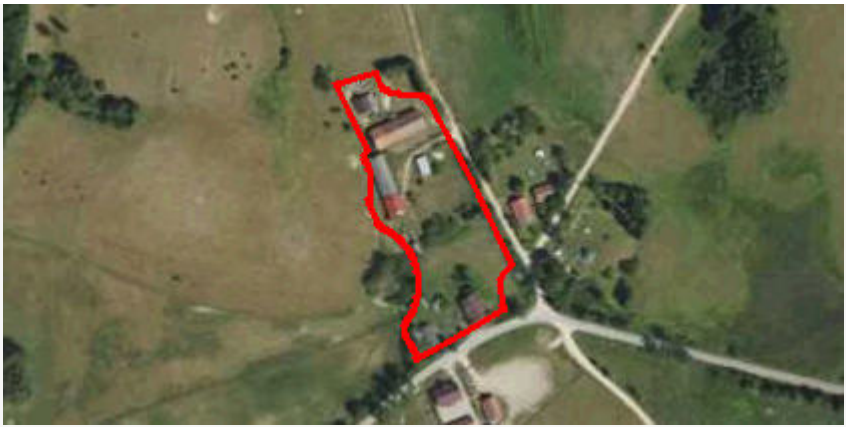

plan	https://www.gov.pl/zagospodarowanieprzestrzenne/app/AktPlanowaniaPrzestrzennego/PL.ZIPPZP.11425/281803-POG/1POG
obszar uzupelnienia zabudowy	PL.ZIPPZP.11425_281803-POG_1POG-336OUZ_20250213T130056
identifier	https://www.gov.pl/zagospodarowanieprzestrzenne/app/ObszarUzupelnieniaZabudowy/PL.ZIPPZP.11425/281803-POG/1POG-336OUZ/20250213T130056
przestrzen nazw	PL.ZIPPZP.11425/281803-POG
lokalny id	1POG-336OUZ
wersja id	20250213T130056
poczatek wersji obiektu	2025-02-13T13:00:56
nazwa	Obszar uzupełnienia zabudowy
oznaczenie	336OUZ
symbol	OUZ
obowiazuje od	2025-01-23
obowiazuje do	obecnie
status	w opracowaniu https://inspire.ec.europa.eu/codelist/ProcessStepGeneralValue/elaboration
charakter ustalenia	ogólnie wiążące https://inspire.ec.europa.eu/codelist/RegulationNatureValue/generallyBinding
geometria	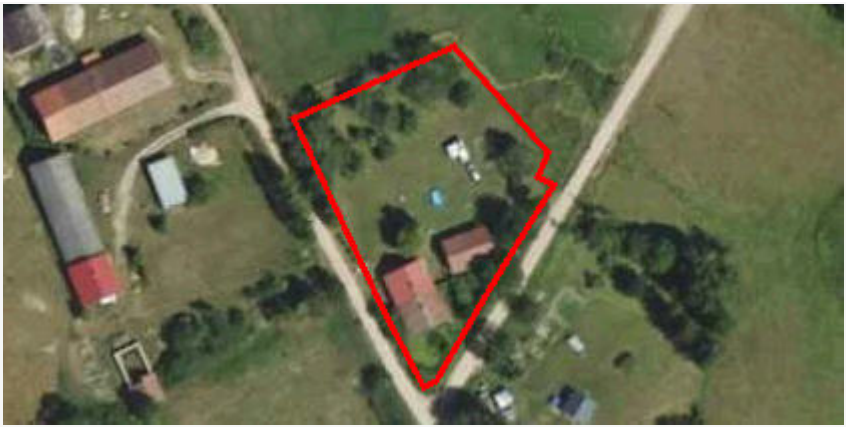
plan	https://www.gov.pl/zagospodarowanieprzestrzenne/app/AktPlanowaniaPrzestrzennego/PL.ZIPPZP.11425/281803-POG/1POG
obszar uzupelnienia zabudowy	PL.ZIPPZP.11425_281803-POG_1POG-337OUZ_20250213T130056
identifier	https://www.gov.pl/zagospodarowanieprzestrzenne/app

	/ObszarUzupelnieniaZabudowy/PL.ZIPPZP.11425/281803-POG/1POG-337OUZ/20250213T130056
przestrzen nazw	PL.ZIPPZP.11425/281803-POG
lokalny id	1POG-337OUZ
wersja id	20250213T130056
poczatek wersji obiektu	2025-02-13T13:00:56
nazwa	Obszar uzupełnienia zabudowy
oznaczenie	337OUZ
symbol	OUZ
obowiazuje od	2025-01-23
obowiazuje do	obecnie
status	w opracowaniu https://inspire.ec.europa.eu/codelist/ProcessStepGeneralValue/elaboration
charakter ustalenia	ogólnie wiążące https://inspire.ec.europa.eu/codelist/RegulationNatureValue/generallyBinding
geometria	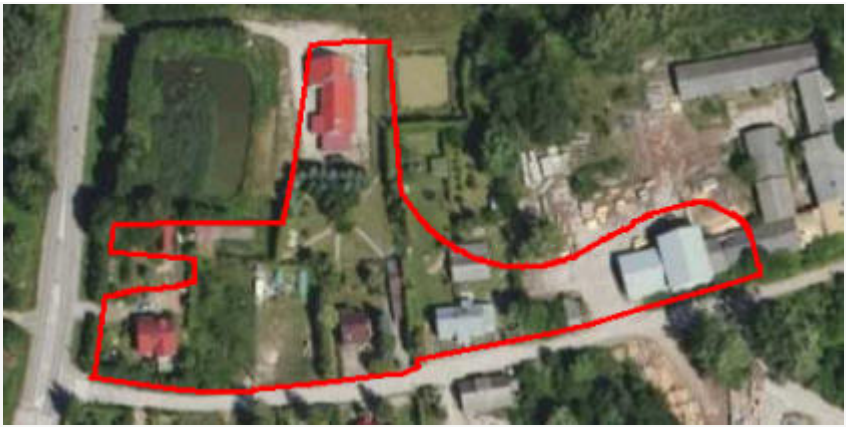
plan	https://www.gov.pl/zagospodarowanieprzestrzenne/app/AktPlanowaniaPrzestrzennego/PL.ZIPPZP.11425/281803-POG/1POG

obszar uzupelnienia zabudowy	PL.ZIPPZP.11425_281803-POG_1POG-338OUZ_20250213T130056
identifier	https://www.gov.pl/zagospodarowanieprzestrzenne/app/ObszarUzupelnieniaZabudowy/PL.ZIPPZP.11425/281803-POG/1POG-338OUZ/20250213T130056
przestrzen nazw	PL.ZIPPZP.11425/281803-POG
lokalny id	1POG-338OUZ
wersja id	20250213T130056
poczatek wersji obiektu	2025-02-13T13:00:56
nazwa	Obszar uzupełnienia zabudowy
oznaczenie	338OUZ
symbol	OUZ
obowiazuje od	2025-01-23
obowiazuje do	obecnie
status	w opracowaniu https://inspire.ec.europa.eu/codelist/ProcessStepGeneralValue

	/elaboration
charakter ustalenia	ogólnie wiążące https://inspire.ec.europa.eu/codelist/RegulationNatureValue /generallyBinding
geometria	
plan	https://www.gov.pl/zagospodarowanieprzestrzenne/app /AktPlanowaniaPrzestrzennego/PL.ZIPPZP.11425/281803-POG/1POG
obszar uzupelnienia zabudowy	PL.ZIPPZP.11425_281803-POG_1POG-339OUZ_20250213T130056
identifier	https://www.gov.pl/zagospodarowanieprzestrzenne/app /ObszarUzupelnieniaZabudowy/PL.ZIPPZP.11425/281803-POG/1POG- 339OUZ/20250213T130056
przestrzen nazw	PL.ZIPPZP.11425/281803-POG
lokalny id	1POG-339OUZ
wersja id	20250213T130056
poczatek wersji obiektu	2025-02-13T13:00:56
nazwa	Obszar uzupełnienia zabudowy
oznaczenie	339OUZ
symbol	OUZ
obowiazuje od	2025-01-23
obowiazuje do	obecnie
status	w opracowaniu https://inspire.ec.europa.eu/codelist/ProcessStepGeneralValue /elaboration
charakter ustalenia	ogólnie wiążące https://inspire.ec.europa.eu/codelist/RegulationNatureValue /generallyBinding
geometria	
plan	https://www.gov.pl/zagospodarowanieprzestrzenne/app

	/AktPlanowaniaPrzestrzennego/PL.ZIPPZP.11425/281803-POG/1POG
obszar uzupelnienia zabudowy	PL.ZIPPZP.11425_281803-POG_1POG-340OUZ_20250213T130056
identifier	https://www.gov.pl/zagospodarowanieprzestrzenne/app /ObszarUzupelnieniaZabudowy/PL.ZIPPZP.11425/281803-POG/1POG-340OUZ/20250213T130056
przestrzen nazw	PL.ZIPPZP.11425/281803-POG
lokalny id	1POG-340OUZ
wersja id	20250213T130056
poczatek wersji obiektu	2025-02-13T13:00:56
nazwa	Obszar uzupełnienia zabudowy
oznaczenie	340OUZ
symbol	OUZ
obowiazuje od	2025-01-23
obowiazuje do	obecnie
status	w opracowaniu https://inspire.ec.europa.eu/codelist/ProcessStepGeneralValue /elaboration
charakter ustalenia	ogólnie wiążące https://inspire.ec.europa.eu/codelist/RegulationNatureValue /generallyBinding
geometria	
plan	https://www.gov.pl/zagospodarowanieprzestrzenne/app /AktPlanowaniaPrzestrzennego/PL.ZIPPZP.11425/281803-POG/1POG
obszar uzupelnienia zabudowy	PL.ZIPPZP.11425_281803-POG_1POG-341OUZ_20250213T130056
identifier	https://www.gov.pl/zagospodarowanieprzestrzenne/app /ObszarUzupelnieniaZabudowy/PL.ZIPPZP.11425/281803-POG/1POG-341OUZ/20250213T130056
przestrzen nazw	PL.ZIPPZP.11425/281803-POG
lokalny id	1POG-341OUZ
wersja id	20250213T130056
poczatek wersji obiektu	2025-02-13T13:00:56
nazwa	Obszar uzupełnienia zabudowy
oznaczenie	341OUZ
symbol	OUZ
obowiazuje od	2025-01-23

obowiazuje do	obecnie
status	w opracowaniu https://inspire.ec.europa.eu/codelist/ProcessStepGeneralValue/elaboration
charakter ustalenia	ogólnie wiążące https://inspire.ec.europa.eu/codelist/RegulationNatureValue/generallyBinding
geometria	
plan	https://www.gov.pl/zagospodarowanieprzestrzenne/app/AktPlanowaniaPrzestrzennego/PL.ZIPPZP.11425/281803-POG/1POG

obszar uzupelnienia zabudowy	PL.ZIPPZP.11425_281803-POG_1POG-342OUZ_20250213T130056
identifier	https://www.gov.pl/zagospodarowanieprzestrzenne/app/ObszarUzupelnieniaZabudowy/PL.ZIPPZP.11425/281803-POG/1POG-342OUZ/20250213T130056
przestrzen nazw	PL.ZIPPZP.11425/281803-POG
lokalny id	1POG-342OUZ
wersja id	20250213T130056
poczatek wersji obiektu	2025-02-13T13:00:56
nazwa	Obszar uzupełnienia zabudowy
oznaczenie	342OUZ
symbol	OUZ
obowiazuje od	2025-01-23
obowiazuje do	obecnie
status	w opracowaniu https://inspire.ec.europa.eu/codelist/ProcessStepGeneralValue/elaboration
charakter ustalenia	ogólnie wiążące https://inspire.ec.europa.eu/codelist/RegulationNatureValue/generallyBinding
geometria	



plan	https://www.gov.pl/zagospodarowanieprzestrzenne/app /AktPlanowaniaPrzestrzennego/PL.ZIPPZP.11425/281803-POG/1POG
obszar uzupelnienia zabudowy	PL.ZIPPZP.11425_281803-POG_1POG-343OUZ_20250213T130056
identifier	https://www.gov.pl/zagospodarowanieprzestrzenne/app /ObszarUzupelnieniaZabudowy/PL.ZIPPZP.11425/281803-POG/1POG-343OUZ/20250213T130056
przestrzen nazw	PL.ZIPPZP.11425/281803-POG
lokalny id	1POG-343OUZ
wersja id	20250213T130056
poczatek wersji obiektu	2025-02-13T13:00:56
nazwa	Obszar uzupełnienia zabudowy
oznaczenie	343OUZ
symbol	OUZ
obowiazuje od	2025-01-23
obowiazuje do	obecnie
status	w opracowaniu https://inspire.ec.europa.eu/codelist/ProcessStepGeneralValue /elaboration
charakter ustalenia	ogólnie wiążące https://inspire.ec.europa.eu/codelist/RegulationNatureValue /generallyBinding
geometria	
plan	https://www.gov.pl/zagospodarowanieprzestrzenne/app /AktPlanowaniaPrzestrzennego/PL.ZIPPZP.11425/281803-POG/1POG
obszar uzupelnienia zabudowy	PL.ZIPPZP.11425_281803-POG_1POG-344OUZ_20250213T130056
identifier	https://www.gov.pl/zagospodarowanieprzestrzenne/app

	/ObszarUzupelnieniaZabudowy/PL.ZIPPZP.11425/281803-POG/1POG-344OUZ/20250213T130056
przestrzen nazw	PL.ZIPPZP.11425/281803-POG
lokalny id	1POG-344OUZ
wersja id	20250213T130056
poczatek wersji obiektu	2025-02-13T13:00:56
nazwa	Obszar uzupełnienia zabudowy
oznaczenie	344OUZ
symbol	OUZ
obowiazuje od	2025-01-23
obowiazuje do	obecnie
status	w opracowaniu https://inspire.ec.europa.eu/codelist/ProcessStepGeneralValue/elaboration
charakter ustalenia	ogólnie wiążące https://inspire.ec.europa.eu/codelist/RegulationNatureValue/generallyBinding
geometria	
plan	https://www.gov.pl/zagospodarowanieprzestrzenne/app/AktPlanowaniaPrzestrzennego/PL.ZIPPZP.11425/281803-POG/1POG

obszar uzupelnienia zabudowy	PL.ZIPPZP.11425_281803-POG_1POG-345OUZ_20250213T130056
identifier	https://www.gov.pl/zagospodarowanieprzestrzenne/app/ObszarUzupelnieniaZabudowy/PL.ZIPPZP.11425/281803-POG/1POG-345OUZ/20250213T130056
przestrzen nazw	PL.ZIPPZP.11425/281803-POG
lokalny id	1POG-345OUZ
wersja id	20250213T130056
poczatek wersji obiektu	2025-02-13T13:00:56
nazwa	Obszar uzupełnienia zabudowy
oznaczenie	345OUZ
symbol	OUZ
obowiazuje od	2025-01-23
obowiazuje do	obecnie
status	w opracowaniu https://inspire.ec.europa.eu/codelist/ProcessStepGeneralValue

	/elaboration
charakter ustalenia	ogólnie wiążące https://inspire.ec.europa.eu/codelist/RegulationNatureValue/generallyBinding
geometria	
plan	https://www.gov.pl/zagospodarowanieprzestrzenne/app/AktPlanowaniaPrzestrzennego/PL.ZIPPZP.11425/281803-POG/1POG

obszar uzupelnienia zabudowy	PL.ZIPPZP.11425_281803-POG_1POG-346OUZ_20250213T130056
identifier	https://www.gov.pl/zagospodarowanieprzestrzenne/app/ObszarUzupelnieniaZabudowy/PL.ZIPPZP.11425/281803-POG/1POG-346OUZ/20250213T130056
przestrzen nazw	PL.ZIPPZP.11425/281803-POG
lokalny id	1POG-346OUZ
wersja id	20250213T130056
poczatek wersji obiektu	2025-02-13T13:00:56
nazwa	Obszar uzupełnienia zabudowy
oznaczenie	346OUZ
symbol	OUZ
obowiazuje od	2025-01-23
obowiazuje do	obecnie
status	w opracowaniu https://inspire.ec.europa.eu/codelist/ProcessStepGeneralValue/elaboration
charakter ustalenia	ogólnie wiążące https://inspire.ec.europa.eu/codelist/RegulationNatureValue/generallyBinding
geometria	
plan	https://www.gov.pl/zagospodarowanieprzestrzenne/app

	/AktPlanowaniaPrzestrzennego/PL.ZIPPZP.11425/281803-POG/1POG
obszar uzupelnienia zabudowy	PL.ZIPPZP.11425_281803-POG_1POG-347OUZ_20250213T130056
identifier	https://www.gov.pl/zagospodarowanieprzestrzenne/app /ObszarUzupelnieniaZabudowy/PL.ZIPPZP.11425/281803-POG/1POG-347OUZ/20250213T130056
przestrzen nazw	PL.ZIPPZP.11425/281803-POG
lokalny id	1POG-347OUZ
wersja id	20250213T130056
poczatek wersji obiektu	2025-02-13T13:00:56
nazwa	Obszar uzupełnienia zabudowy
oznaczenie	347OUZ
symbol	OUZ
obowiazuje od	2025-01-23
obowiazuje do	obecnie
status	w opracowaniu https://inspire.ec.europa.eu/codelist/ProcessStepGeneralValue /elaboration
charakter ustalenia	ogólnie wiążące https://inspire.ec.europa.eu/codelist/RegulationNatureValue /generallyBinding
geometria	
plan	https://www.gov.pl/zagospodarowanieprzestrzenne/app /AktPlanowaniaPrzestrzennego/PL.ZIPPZP.11425/281803-POG/1POG
obszar uzupelnienia zabudowy	PL.ZIPPZP.11425_281803-POG_1POG-348OUZ_20250213T130056
identifier	https://www.gov.pl/zagospodarowanieprzestrzenne/app /ObszarUzupelnieniaZabudowy/PL.ZIPPZP.11425/281803-POG/1POG-348OUZ/20250213T130056
przestrzen nazw	PL.ZIPPZP.11425/281803-POG
lokalny id	1POG-348OUZ
wersja id	20250213T130056
poczatek wersji obiektu	2025-02-13T13:00:56
nazwa	Obszar uzupełnienia zabudowy
oznaczenie	348OUZ
symbol	OUZ
obowiazuje od	2025-02-07

obowiazuje do	obecnie
status	w opracowaniu https://inspire.ec.europa.eu/codelist/ProcessStepGeneralValue/elaboration
charakter ustalenia	ogólnie wiążące https://inspire.ec.europa.eu/codelist/RegulationNatureValue/generallyBinding
geometria	
plan	https://www.gov.pl/zagospodarowanieprzestrzenne/app/AktPlanowaniaPrzestrzennego/PL.ZIPPZP.11425/281803-POG/1POG

obszar uzupelnienia zabudowy	PL.ZIPPZP.11425_281803-POG_1POG-349OUZ_20250213T130056
identifier	https://www.gov.pl/zagospodarowanieprzestrzenne/app/ObszarUzupelnieniaZabudowy/PL.ZIPPZP.11425/281803-POG/1POG-349OUZ/20250213T130056
przestrzen nazw	PL.ZIPPZP.11425/281803-POG
lokalny id	1POG-349OUZ
wersja id	20250213T130056
poczatek wersji obiektu	2025-02-13T13:00:56
nazwa	Obszar uzupełnienia zabudowy
oznaczenie	349OUZ
symbol	OUZ
obowiazuje od	2025-01-23
obowiazuje do	obecnie
status	w opracowaniu https://inspire.ec.europa.eu/codelist/ProcessStepGeneralValue/elaboration
charakter ustalenia	ogólnie wiążące https://inspire.ec.europa.eu/codelist/RegulationNatureValue/generallyBinding
geometria	



plan	https://www.gov.pl/zagospodarowanieprzestrzenne/app/AktPlanowaniaPrzestrzennego/PL.ZIPPZP.11425/281803-POG/1POG
obszar uzupelnienia zabudowy	PL.ZIPPZP.11425_281803-POG_1POG-350OUZ_20250213T130056
identifier	https://www.gov.pl/zagospodarowanieprzestrzenne/app/ObszarUzupelnieniaZabudowy/PL.ZIPPZP.11425/281803-POG/1POG-350OUZ/20250213T130056
przestrzen nazw	PL.ZIPPZP.11425/281803-POG
lokalny id	1POG-350OUZ
wersja id	20250213T130056
poczatek wersji obiektu	2025-02-13T13:00:56
nazwa	Obszar uzupełnienia zabudowy
oznaczenie	350OUZ
symbol	OUZ
obowiazuje od	2025-01-23
obowiazuje do	obecnie
status	w opracowaniu https://inspire.ec.europa.eu/codelist/ProcessStepGeneralValue/elaboration
charakter ustalenia	ogólnie wiążące https://inspire.ec.europa.eu/codelist/RegulationNatureValue/generallyBinding
geometria	
plan	https://www.gov.pl/zagospodarowanieprzestrzenne/app/AktPlanowaniaPrzestrzennego/PL.ZIPPZP.11425/281803-POG/1POG
obszar uzupelnienia zabudowy	PL.ZIPPZP.11425_281803-POG_1POG-351OUZ_20250213T130056
identifier	https://www.gov.pl/zagospodarowanieprzestrzenne/app

	/ObszarUzupelnieniaZabudowy/PL.ZIPPZP.11425/281803-POG/1POG-351OUZ/20250213T130056
przestrzen nazw	PL.ZIPPZP.11425/281803-POG
lokalny id	1POG-351OUZ
wersja id	20250213T130056
poczatek wersji obiektu	2025-02-13T13:00:56
nazwa	Obszar uzupełnienia zabudowy
oznaczenie	351OUZ
symbol	OUZ
obowiazuje od	2025-01-23
obowiazuje do	obecnie
status	w opracowaniu https://inspire.ec.europa.eu/codelist/ProcessStepGeneralValue/elaboration
charakter ustalenia	ogólnie wiążące https://inspire.ec.europa.eu/codelist/RegulationNatureValue/generallyBinding
geometria	
plan	https://www.gov.pl/zagospodarowanieprzestrzenne/app/AktPlanowaniaPrzestrzennego/PL.ZIPPZP.11425/281803-POG/1POG

obszar uzupelnienia zabudowy	PL.ZIPPZP.11425_281803-POG_1POG-352OUZ_20250213T130056
identifier	https://www.gov.pl/zagospodarowanieprzestrzenne/app/ObszarUzupelnieniaZabudowy/PL.ZIPPZP.11425/281803-POG/1POG-352OUZ/20250213T130056
przestrzen nazw	PL.ZIPPZP.11425/281803-POG
lokalny id	1POG-352OUZ
wersja id	20250213T130056
poczatek wersji obiektu	2025-02-13T13:00:56
nazwa	Obszar uzupełnienia zabudowy
oznaczenie	352OUZ
symbol	OUZ
obowiazuje od	2025-01-23
obowiazuje do	obecnie
status	w opracowaniu https://inspire.ec.europa.eu/codelist/ProcessStepGeneralValue

	/elaboration
charakter ustalenia	ogólnie wiążące https://inspire.ec.europa.eu/codelist/RegulationNatureValue/generallyBinding
geometria	
plan	https://www.gov.pl/zagospodarowanieprzestrzenne/app/AktPlanowaniaPrzestrzennego/PL.ZIPPZP.11425/281803-POG/1POG

obszar uzupelnienia zabudowy	PL.ZIPPZP.11425_281803-POG_1POG-353OUZ_20250213T130056
identifier	https://www.gov.pl/zagospodarowanieprzestrzenne/app/ObszarUzupelnieniaZabudowy/PL.ZIPPZP.11425/281803-POG/1POG-353OUZ/20250213T130056
przestrzen nazw	PL.ZIPPZP.11425/281803-POG
lokalny id	1POG-353OUZ
wersja id	20250213T130056
poczatek wersji obiektu	2025-02-13T13:00:56
nazwa	Obszar uzupełnienia zabudowy
oznaczenie	353OUZ
symbol	OUZ
obowiazuje od	2025-01-23
obowiazuje do	obecnie
status	w opracowaniu https://inspire.ec.europa.eu/codelist/ProcessStepGeneralValue/elaboration
charakter ustalenia	ogólnie wiążące https://inspire.ec.europa.eu/codelist/RegulationNatureValue/generallyBinding
geometria	
plan	https://www.gov.pl/zagospodarowanieprzestrzenne/app

	/AktPlanowaniaPrzestrzennego/PL.ZIPPZP.11425/281803-POG/1POG
obszar uzupelnienia zabudowy	PL.ZIPPZP.11425_281803-POG_1POG-354OUZ_20250213T130056
identifier	https://www.gov.pl/zagospodarowanieprzestrzenne/app /ObszarUzupelnieniaZabudowy/PL.ZIPPZP.11425/281803-POG/1POG-354OUZ/20250213T130056
przestrzen nazw	PL.ZIPPZP.11425/281803-POG
lokalny id	1POG-354OUZ
wersja id	20250213T130056
poczatek wersji obiektu	2025-02-13T13:00:56
nazwa	Obszar uzupełnienia zabudowy
oznaczenie	354OUZ
symbol	OUZ
obowiazuje od	2025-01-23
obowiazuje do	obecnie
status	w opracowaniu https://inspire.ec.europa.eu/codelist/ProcessStepGeneralValue /elaboration
charakter ustalenia	ogólnie wiążące https://inspire.ec.europa.eu/codelist/RegulationNatureValue /generallyBinding
geometria	
plan	https://www.gov.pl/zagospodarowanieprzestrzenne/app /AktPlanowaniaPrzestrzennego/PL.ZIPPZP.11425/281803-POG/1POG
obszar uzupelnienia zabudowy	PL.ZIPPZP.11425_281803-POG_1POG-355OUZ_20250213T130056
identifier	https://www.gov.pl/zagospodarowanieprzestrzenne/app /ObszarUzupelnieniaZabudowy/PL.ZIPPZP.11425/281803-POG/1POG-355OUZ/20250213T130056
przestrzen nazw	PL.ZIPPZP.11425/281803-POG
lokalny id	1POG-355OUZ
wersja id	20250213T130056
poczatek wersji obiektu	2025-02-13T13:00:56
nazwa	Obszar uzupełnienia zabudowy
oznaczenie	355OUZ
symbol	OUZ
obowiazuje od	2025-01-23

obowiazuje do	obecnie
status	w opracowaniu https://inspire.ec.europa.eu/codelist/ProcessStepGeneralValue/elaboration
charakter ustalenia	ogólnie wiążące https://inspire.ec.europa.eu/codelist/RegulationNatureValue/generallyBinding
geometria	
plan	https://www.gov.pl/zagospodarowanieprzestrzenne/app/AktPlanowaniaPrzestrzennego/PL.ZIPPZP.11425/281803-POG/1POG

obszar uzupelnienia zabudowy	PL.ZIPPZP.11425_281803-POG_1POG-356OUZ_20250213T130056
identifier	https://www.gov.pl/zagospodarowanieprzestrzenne/app/ObszarUzupelnieniaZabudowy/PL.ZIPPZP.11425/281803-POG/1POG-356OUZ/20250213T130056
przestrzen nazw	PL.ZIPPZP.11425/281803-POG
lokalny id	1POG-356OUZ
wersja id	20250213T130056
poczatek wersji obiektu	2025-02-13T13:00:56
nazwa	Obszar uzupełnienia zabudowy
oznaczenie	356OUZ
symbol	OUZ
obowiazuje od	2025-01-23
obowiazuje do	obecnie
status	w opracowaniu https://inspire.ec.europa.eu/codelist/ProcessStepGeneralValue/elaboration
charakter ustalenia	ogólnie wiążące https://inspire.ec.europa.eu/codelist/RegulationNatureValue/generallyBinding
geometria	



plan	https://www.gov.pl/zagospodarowanieprzestrzenne/app /AktPlanowaniaPrzestrzennego/PL.ZIPPZP.11425/281803-POG/1POG

obszar uzupelnienia zabudowy	PL.ZIPPZP.11425_281803-POG_1POG-357OUZ_20250213T130056
identifier	https://www.gov.pl/zagospodarowanieprzestrzenne/app /ObszarUzupelnieniaZabudowy/PL.ZIPPZP.11425/281803-POG/1POG-357OUZ/20250213T130056
przestrzen nazw	PL.ZIPPZP.11425/281803-POG
lokalny id	1POG-357OUZ
wersja id	20250213T130056
poczatek wersji obiektu	2025-02-13T13:00:56
nazwa	Obszar uzupełnienia zabudowy
oznaczenie	357OUZ
symbol	OUZ
obowiazuje od	2025-01-23
obowiazuje do	obecnie
status	w opracowaniu https://inspire.ec.europa.eu/codelist/ProcessStepGeneralValue /elaboration
charakter ustalenia	ogólnie wiążące https://inspire.ec.europa.eu/codelist/RegulationNatureValue /generallyBinding
geometria	
plan	https://www.gov.pl/zagospodarowanieprzestrzenne/app /AktPlanowaniaPrzestrzennego/PL.ZIPPZP.11425/281803-POG/1POG

obszar uzupelnienia zabudowy	PL.ZIPPZP.11425_281803-POG_1POG-358OUZ_20250213T130056
identifier	https://www.gov.pl/zagospodarowanieprzestrzenne/app

	/ObszarUzupelnieniaZabudowy/PL.ZIPPZP.11425/281803-POG/1POG-358OUZ/20250213T130056
przestrzen nazw	PL.ZIPPZP.11425/281803-POG
lokalny id	1POG-358OUZ
wersja id	20250213T130056
poczatek wersji obiektu	2025-02-13T13:00:56
nazwa	Obszar uzupełnienia zabudowy
oznaczenie	358OUZ
symbol	OUZ
obowiazuje od	2025-01-23
obowiazuje do	obecnie
status	w opracowaniu https://inspire.ec.europa.eu/codelist/ProcessStepGeneralValue/elaboration
charakter ustalenia	ogólnie wiążące https://inspire.ec.europa.eu/codelist/RegulationNatureValue/generallyBinding
geometria	
plan	https://www.gov.pl/zagospodarowanieprzestrzenne/app/AktPlanowaniaPrzestrzennego/PL.ZIPPZP.11425/281803-POG/1POG

obszar uzupelnienia zabudowy	PL.ZIPPZP.11425_281803-POG_1POG-359OUZ_20250213T130056
identifier	https://www.gov.pl/zagospodarowanieprzestrzenne/app/ObszarUzupelnieniaZabudowy/PL.ZIPPZP.11425/281803-POG/1POG-359OUZ/20250213T130056
przestrzen nazw	PL.ZIPPZP.11425/281803-POG
lokalny id	1POG-359OUZ
wersja id	20250213T130056
poczatek wersji obiektu	2025-02-13T13:00:56
nazwa	Obszar uzupełnienia zabudowy
oznaczenie	359OUZ
symbol	OUZ
obowiazuje od	2025-01-23
obowiazuje do	obecnie
status	w opracowaniu https://inspire.ec.europa.eu/codelist/ProcessStepGeneralValue

	/elaboration
charakter ustalenia	ogólnie wiążące https://inspire.ec.europa.eu/codelist/RegulationNatureValue /generallyBinding
geometria	
plan	https://www.gov.pl/zagospodarowanieprzestrzenne/app /AktPlanowaniaPrzestrzennego/PL.ZIPPZP.11425/281803-POG/1POG
obszar uzupelnienia zabudowy	PL.ZIPPZP.11425_281803-POG_1POG-360OUZ_20250213T130056
identifier	https://www.gov.pl/zagospodarowanieprzestrzenne/app /ObszarUzupelnieniaZabudowy/PL.ZIPPZP.11425/281803-POG/1POG- 360OUZ/20250213T130056
przestrzen nazw	PL.ZIPPZP.11425/281803-POG
lokalny id	1POG-360OUZ
wersja id	20250213T130056
poczatek wersji obiektu	2025-02-13T13:00:56
nazwa	Obszar uzupełnienia zabudowy
oznaczenie	360OUZ
symbol	OUZ
obowiazuje od	2025-01-23
obowiazuje do	obecnie
status	w opracowaniu https://inspire.ec.europa.eu/codelist/ProcessStepGeneralValue /elaboration
charakter ustalenia	ogólnie wiążące https://inspire.ec.europa.eu/codelist/RegulationNatureValue /generallyBinding
geometria	
plan	https://www.gov.pl/zagospodarowanieprzestrzenne/app

	/AktPlanowaniaPrzestrzennego/PL.ZIPPZP.11425/281803-POG/1POG
obszar uzupelnienia zabudowy	PL.ZIPPZP.11425_281803-POG_1POG-361OUZ_20250213T130056
identifier	https://www.gov.pl/zagospodarowanieprzestrzenne/app /ObszarUzupelnieniaZabudowy/PL.ZIPPZP.11425/281803-POG/1POG-361OUZ/20250213T130056
przestrzen nazw	PL.ZIPPZP.11425/281803-POG
lokalny id	1POG-361OUZ
wersja id	20250213T130056
poczatek wersji obiektu	2025-02-13T13:00:56
nazwa	Obszar uzupełnienia zabudowy
oznaczenie	361OUZ
symbol	OUZ
obowiazuje od	2025-01-23
obowiazuje do	obecnie
status	w opracowaniu https://inspire.ec.europa.eu/codelist/ProcessStepGeneralValue /elaboration
charakter ustalenia	ogólnie wiążące https://inspire.ec.europa.eu/codelist/RegulationNatureValue /generallyBinding
geometria	
plan	https://www.gov.pl/zagospodarowanieprzestrzenne/app /AktPlanowaniaPrzestrzennego/PL.ZIPPZP.11425/281803-POG/1POG
obszar uzupelnienia zabudowy	PL.ZIPPZP.11425_281803-POG_1POG-362OUZ_20250213T130056
identifier	https://www.gov.pl/zagospodarowanieprzestrzenne/app /ObszarUzupelnieniaZabudowy/PL.ZIPPZP.11425/281803-POG/1POG-362OUZ/20250213T130056
przestrzen nazw	PL.ZIPPZP.11425/281803-POG
lokalny id	1POG-362OUZ
wersja id	20250213T130056
poczatek wersji obiektu	2025-02-13T13:00:56
nazwa	Obszar uzupełnienia zabudowy
oznaczenie	362OUZ
symbol	OUZ
obowiazuje od	2025-01-23

obowiazuje do	obecnie
status	w opracowaniu https://inspire.ec.europa.eu/codelist/ProcessStepGeneralValue/elaboration
charakter ustalenia	ogólnie wiążące https://inspire.ec.europa.eu/codelist/RegulationNatureValue/generallyBinding
geometria	
plan	https://www.gov.pl/zagospodarowanieprzestrzenne/app/AktPlanowaniaPrzestrzennego/PL.ZIPPZP.11425/281803-POG/1POG

obszar uzupelnienia zabudowy	PL.ZIPPZP.11425_281803-POG_1POG-363OUZ_20260224T102827
identifier	https://www.gov.pl/zagospodarowanieprzestrzenne/app/ObszarUzupelnieniaZabudowy/PL.ZIPPZP.11425/281803-POG/1POG-363OUZ/20260224T102827
przestrzen nazw	PL.ZIPPZP.11425/281803-POG
lokalny id	1POG-363OUZ
wersja id	20260224T102827
poczatek wersji obiektu	2026-02-24T10:28:27
nazwa	Obszar uzupełnienia zabudowy
oznaczenie	363OUZ
symbol	OUZ
obowiazuje od	2025-01-23
obowiazuje do	obecnie
status	w opracowaniu https://inspire.ec.europa.eu/codelist/ProcessStepGeneralValue/elaboration
charakter ustalenia	ogólnie wiążące https://inspire.ec.europa.eu/codelist/RegulationNatureValue/generallyBinding
geometria	



plan	https://www.gov.pl/zagospodarowanieprzestrzenne/app/AktPlanowaniaPrzestrzennego/PL.ZIPPZP.11425/281803-POG/1POG
obszar uzupelnienia zabudowy	PL.ZIPPZP.11425_281803-POG_1POG-364OUZ_20260224T102827
identifier	https://www.gov.pl/zagospodarowanieprzestrzenne/app/ObszarUzupelnieniaZabudowy/PL.ZIPPZP.11425/281803-POG/1POG-364OUZ/20260224T102827
przestrzen nazw	PL.ZIPPZP.11425/281803-POG
lokalny id	1POG-364OUZ
wersja id	20260224T102827
poczatek wersji obiektu	2026-02-24T10:28:27
nazwa	Obszar uzupełnienia zabudowy
oznaczenie	364OUZ
symbol	OUZ
obowiazuje od	2025-01-23
obowiazuje do	obecnie
status	w opracowaniu https://inspire.ec.europa.eu/codelist/ProcessStepGeneralValue/elaboration
charakter ustalenia	ogólnie wiążące https://inspire.ec.europa.eu/codelist/RegulationNatureValue/generallyBinding
geometria	
plan	https://www.gov.pl/zagospodarowanieprzestrzenne/app/AktPlanowaniaPrzestrzennego/PL.ZIPPZP.11425/281803-POG/1POG
obszar uzupelnienia zabudowy	PL.ZIPPZP.11425_281803-POG_1POG-365OUZ_20260224T102827
identifier	https://www.gov.pl/zagospodarowanieprzestrzenne/app

	/ObszarUzupelnieniaZabudowy/PL.ZIPPZP.11425/281803-POG/1POG-365OUZ/20260224T102827
przestrzen nazw	PL.ZIPPZP.11425/281803-POG
lokalny id	1POG-365OUZ
wersja id	20260224T102827
poczatek wersji obiektu	2026-02-24T10:28:27
nazwa	Obszar uzupełnienia zabudowy
oznaczenie	365OUZ
symbol	OUZ
obowiazuje od	2025-01-23
obowiazuje do	obecnie
status	w opracowaniu https://inspire.ec.europa.eu/codelist/ProcessStepGeneralValue/elaboration
charakter ustalenia	ogólnie wiążące https://inspire.ec.europa.eu/codelist/RegulationNatureValue/generallyBinding
geometria	
plan	https://www.gov.pl/zagospodarowanieprzestrzenne/app/AktPlanowaniaPrzestrzennego/PL.ZIPPZP.11425/281803-POG/1POG

obszar uzupelnienia zabudowy	PL.ZIPPZP.11425_281803-POG_1POG-366OUZ_20260224T102827
identifier	https://www.gov.pl/zagospodarowanieprzestrzenne/app/ObszarUzupelnieniaZabudowy/PL.ZIPPZP.11425/281803-POG/1POG-366OUZ/20260224T102827
przestrzen nazw	PL.ZIPPZP.11425/281803-POG
lokalny id	1POG-366OUZ
wersja id	20260224T102827
poczatek wersji obiektu	2026-02-24T10:28:27
nazwa	Obszar uzupełnienia zabudowy
oznaczenie	366OUZ
symbol	OUZ
obowiazuje od	2025-01-23
obowiazuje do	obecnie
status	w opracowaniu https://inspire.ec.europa.eu/codelist/ProcessStepGeneralValue

	/elaboration
charakter ustalenia	ogólnie wiążące https://inspire.ec.europa.eu/codelist/RegulationNatureValue/generallyBinding
geometria	
plan	https://www.gov.pl/zagospodarowanieprzestrzenne/app/AktPlanowaniaPrzestrzennego/PL.ZIPPZP.11425/281803-POG/1POG

obszar uzupelnienia zabudowy	PL.ZIPPZP.11425_281803-POG_1POG-367OUZ_20250213T130056
identifier	https://www.gov.pl/zagospodarowanieprzestrzenne/app/ObszarUzupelnieniaZabudowy/PL.ZIPPZP.11425/281803-POG/1POG-367OUZ/20250213T130056
przestrzen nazw	PL.ZIPPZP.11425/281803-POG
lokalny id	1POG-367OUZ
wersja id	20250213T130056
poczatek wersji obiektu	2025-02-13T13:00:56
nazwa	Obszar uzupełnienia zabudowy
oznaczenie	367OUZ
symbol	OUZ
obowiazuje od	2025-01-23
obowiazuje do	obecnie
status	w opracowaniu https://inspire.ec.europa.eu/codelist/ProcessStepGeneralValue/elaboration
charakter ustalenia	ogólnie wiążące https://inspire.ec.europa.eu/codelist/RegulationNatureValue/generallyBinding
geometria	
plan	https://www.gov.pl/zagospodarowanieprzestrzenne/app

	/AktPlanowaniaPrzestrzennego/PL.ZIPPZP.11425/281803-POG/1POG
obszar uzupelnienia zabudowy	PL.ZIPPZP.11425_281803-POG_1POG-368OUZ_20250213T130056
identifier	https://www.gov.pl/zagospodarowanieprzestrzenne/app /ObszarUzupelnieniaZabudowy/PL.ZIPPZP.11425/281803-POG/1POG-368OUZ/20250213T130056
przestrzen nazw	PL.ZIPPZP.11425/281803-POG
lokalny id	1POG-368OUZ
wersja id	20250213T130056
poczatek wersji obiektu	2025-02-13T13:00:56
nazwa	Obszar uzupełnienia zabudowy
oznaczenie	368OUZ
symbol	OUZ
obowiazuje od	2025-01-23
obowiazuje do	obecnie
status	w opracowaniu https://inspire.ec.europa.eu/codelist/ProcessStepGeneralValue /elaboration
charakter ustalenia	ogólnie wiążące https://inspire.ec.europa.eu/codelist/RegulationNatureValue /generallyBinding
geometria	
plan	https://www.gov.pl/zagospodarowanieprzestrzenne/app /AktPlanowaniaPrzestrzennego/PL.ZIPPZP.11425/281803-POG/1POG
obszar uzupelnienia zabudowy	PL.ZIPPZP.11425_281803-POG_1POG-369OUZ_20250213T130056
identifier	https://www.gov.pl/zagospodarowanieprzestrzenne/app /ObszarUzupelnieniaZabudowy/PL.ZIPPZP.11425/281803-POG/1POG-369OUZ/20250213T130056
przestrzen nazw	PL.ZIPPZP.11425/281803-POG
lokalny id	1POG-369OUZ
wersja id	20250213T130056
poczatek wersji obiektu	2025-02-13T13:00:56
nazwa	Obszar uzupełnienia zabudowy
oznaczenie	369OUZ
symbol	OUZ
obowiazuje od	2025-01-23

obowiazuje do	obecnie
status	w opracowaniu https://inspire.ec.europa.eu/codelist/ProcessStepGeneralValue/elaboration
charakter ustalenia	ogólnie wiążące https://inspire.ec.europa.eu/codelist/RegulationNatureValue/generallyBinding
geometria	
plan	https://www.gov.pl/zagospodarowanieprzestrzenne/app/AktPlanowaniaPrzestrzennego/PL.ZIPPZP.11425/281803-POG/1POG

obszar uzupelnienia zabudowy	PL.ZIPPZP.11425_281803-POG_1POG-370OUZ_20250213T130056
identifier	https://www.gov.pl/zagospodarowanieprzestrzenne/app/ObszarUzupelnieniaZabudowy/PL.ZIPPZP.11425/281803-POG/1POG-370OUZ/20250213T130056
przestrzen nazw	PL.ZIPPZP.11425/281803-POG
lokalny id	1POG-370OUZ
wersja id	20250213T130056
poczatek wersji obiektu	2025-02-13T13:00:56
nazwa	Obszar uzupełnienia zabudowy
oznaczenie	370OUZ
symbol	OUZ
obowiazuje od	2025-01-23
obowiazuje do	obecnie
status	w opracowaniu https://inspire.ec.europa.eu/codelist/ProcessStepGeneralValue/elaboration
charakter ustalenia	ogólnie wiążące https://inspire.ec.europa.eu/codelist/RegulationNatureValue/generallyBinding
geometria	



plan	https://www.gov.pl/zagospodarowanieprzestrzenne/app/AktPlanowaniaPrzestrzennego/PL.ZIPPZP.11425/281803-POG/1POG
obszar uzupelnienia zabudowy	PL.ZIPPZP.11425_281803-POG_1POG-371OUZ_20250213T130056
identifier	https://www.gov.pl/zagospodarowanieprzestrzenne/app/ObszarUzupelnieniaZabudowy/PL.ZIPPZP.11425/281803-POG/1POG-371OUZ/20250213T130056
przestrzen nazw	PL.ZIPPZP.11425/281803-POG
lokalny id	1POG-371OUZ
wersja id	20250213T130056
poczatek wersji obiektu	2025-02-13T13:00:56
nazwa	Obszar uzupełnienia zabudowy
oznaczenie	371OUZ
symbol	OUZ
obowiazuje od	2025-01-23
obowiazuje do	obecnie
status	w opracowaniu https://inspire.ec.europa.eu/codelist/ProcessStepGeneralValue/elaboration
charakter ustalenia	ogólnie wiążące https://inspire.ec.europa.eu/codelist/RegulationNatureValue/generallyBinding
geometria	
plan	https://www.gov.pl/zagospodarowanieprzestrzenne/app/AktPlanowaniaPrzestrzennego/PL.ZIPPZP.11425/281803-POG/1POG
obszar uzupelnienia zabudowy	PL.ZIPPZP.11425_281803-POG_1POG-372OUZ_20250213T130056
identifier	https://www.gov.pl/zagospodarowanieprzestrzenne/app

	/ObszarUzupelnieniaZabudowy/PL.ZIPPZP.11425/281803-POG/1POG-372OUZ/20250213T130056
przestrzen nazw	PL.ZIPPZP.11425/281803-POG
lokalny id	1POG-372OUZ
wersja id	20250213T130056
poczatek wersji obiektu	2025-02-13T13:00:56
nazwa	Obszar uzupełnienia zabudowy
oznaczenie	372OUZ
symbol	OUZ
obowiazuje od	2025-01-23
obowiazuje do	obecnie
status	w opracowaniu https://inspire.ec.europa.eu/codelist/ProcessStepGeneralValue/elaboration
charakter ustalenia	ogólnie wiążące https://inspire.ec.europa.eu/codelist/RegulationNatureValue/generallyBinding
geometria	
plan	https://www.gov.pl/zagospodarowanieprzestrzenne/app/AktPlanowaniaPrzestrzennego/PL.ZIPPZP.11425/281803-POG/1POG

obszar uzupelnienia zabudowy	PL.ZIPPZP.11425_281803-POG_1POG-373OUZ_20250213T130056
identifier	https://www.gov.pl/zagospodarowanieprzestrzenne/app/ObszarUzupelnieniaZabudowy/PL.ZIPPZP.11425/281803-POG/1POG-373OUZ/20250213T130056
przestrzen nazw	PL.ZIPPZP.11425/281803-POG
lokalny id	1POG-373OUZ
wersja id	20250213T130056
poczatek wersji obiektu	2025-02-13T13:00:56
nazwa	Obszar uzupełnienia zabudowy
oznaczenie	373OUZ
symbol	OUZ
obowiazuje od	2025-01-23
obowiazuje do	obecnie
status	w opracowaniu https://inspire.ec.europa.eu/codelist/ProcessStepGeneralValue

	/elaboration
charakter ustalenia	ogólnie wiążące https://inspire.ec.europa.eu/codelist/RegulationNatureValue/generallyBinding
geometria	
plan	https://www.gov.pl/zagospodarowanieprzestrzenne/app/AktPlanowaniaPrzestrzennego/PL.ZIPPZP.11425/281803-POG/1POG

obszar uzupelnienia zabudowy	PL.ZIPPZP.11425_281803-POG_1POG-374OUZ_20250213T130056
identifier	https://www.gov.pl/zagospodarowanieprzestrzenne/app/ObszarUzupelnieniaZabudowy/PL.ZIPPZP.11425/281803-POG/1POG-374OUZ/20250213T130056
przestrzen nazw	PL.ZIPPZP.11425/281803-POG
lokalny id	1POG-374OUZ
wersja id	20250213T130056
poczatek wersji obiektu	2025-02-13T13:00:56
nazwa	Obszar uzupełnienia zabudowy
oznaczenie	374OUZ
symbol	OUZ
obowiazuje od	2025-01-23
obowiazuje do	obecnie
status	w opracowaniu https://inspire.ec.europa.eu/codelist/ProcessStepGeneralValue/elaboration
charakter ustalenia	ogólnie wiążące https://inspire.ec.europa.eu/codelist/RegulationNatureValue/generallyBinding
geometria	
plan	https://www.gov.pl/zagospodarowanieprzestrzenne/app

	/AktPlanowaniaPrzestrzennego/PL.ZIPPZP.11425/281803-POG/1POG
obszar uzupelnienia zabudowy	PL.ZIPPZP.11425_281803-POG_1POG-375OUZ_20250213T130056
identifier	https://www.gov.pl/zagospodarowanieprzestrzenne/app /ObszarUzupelnieniaZabudowy/PL.ZIPPZP.11425/281803-POG/1POG-375OUZ/20250213T130056
przestrzen nazw	PL.ZIPPZP.11425/281803-POG
lokalny id	1POG-375OUZ
wersja id	20250213T130056
poczatek wersji obiektu	2025-02-13T13:00:56
nazwa	Obszar uzupełnienia zabudowy
oznaczenie	375OUZ
symbol	OUZ
obowiazuje od	2025-01-23
obowiazuje do	obecnie
status	w opracowaniu https://inspire.ec.europa.eu/codelist/ProcessStepGeneralValue /elaboration
charakter ustalenia	ogólnie wiążące https://inspire.ec.europa.eu/codelist/RegulationNatureValue /generallyBinding
geometria	
plan	https://www.gov.pl/zagospodarowanieprzestrzenne/app /AktPlanowaniaPrzestrzennego/PL.ZIPPZP.11425/281803-POG/1POG
obszar uzupelnienia zabudowy	PL.ZIPPZP.11425_281803-POG_1POG-376OUZ_20250213T130056
identifier	https://www.gov.pl/zagospodarowanieprzestrzenne/app /ObszarUzupelnieniaZabudowy/PL.ZIPPZP.11425/281803-POG/1POG-376OUZ/20250213T130056
przestrzen nazw	PL.ZIPPZP.11425/281803-POG
lokalny id	1POG-376OUZ
wersja id	20250213T130056
poczatek wersji obiektu	2025-02-13T13:00:56
nazwa	Obszar uzupełnienia zabudowy
oznaczenie	376OUZ
symbol	OUZ
obowiazuje od	2025-01-23

obowiazuje do	obecnie
status	w opracowaniu https://inspire.ec.europa.eu/codelist/ProcessStepGeneralValue/elaboration
charakter ustalenia	ogólnie wiążące https://inspire.ec.europa.eu/codelist/RegulationNatureValue/generallyBinding
geometria	
plan	https://www.gov.pl/zagospodarowanieprzestrzenne/app/AktPlanowaniaPrzestrzennego/PL.ZIPPZP.11425/281803-POG/1POG

obszar uzupelnienia zabudowy	PL.ZIPPZP.11425_281803-POG_1POG-377OUZ_20250213T130056
identifier	https://www.gov.pl/zagospodarowanieprzestrzenne/app/ObszarUzupelnieniaZabudowy/PL.ZIPPZP.11425/281803-POG/1POG-377OUZ/20250213T130056
przestrzen nazw	PL.ZIPPZP.11425/281803-POG
lokalny id	1POG-377OUZ
wersja id	20250213T130056
poczatek wersji obiektu	2025-02-13T13:00:56
nazwa	Obszar uzupełnienia zabudowy
oznaczenie	377OUZ
symbol	OUZ
obowiazuje od	2025-01-23
obowiazuje do	obecnie
status	w opracowaniu https://inspire.ec.europa.eu/codelist/ProcessStepGeneralValue/elaboration
charakter ustalenia	ogólnie wiążące https://inspire.ec.europa.eu/codelist/RegulationNatureValue/generallyBinding
geometria	



plan	https://www.gov.pl/zagospodarowanieprzestrzenne/app/AktPlanowaniaPrzestrzennego/PL.ZIPPZP.11425/281803-POG/1POG
obszar uzupelnienia zabudowy	PL.ZIPPZP.11425_281803-POG_1POG-378OUZ_20250213T130056
identifier	https://www.gov.pl/zagospodarowanieprzestrzenne/app/ObszarUzupelnieniaZabudowy/PL.ZIPPZP.11425/281803-POG/1POG-378OUZ/20250213T130056
przestrzen nazw	PL.ZIPPZP.11425/281803-POG
lokalny id	1POG-378OUZ
wersja id	20250213T130056
poczatek wersji obiektu	2025-02-13T13:00:56
nazwa	Obszar uzupełnienia zabudowy
oznaczenie	378OUZ
symbol	OUZ
obowiazuje od	2025-01-23
obowiazuje do	obecnie
status	w opracowaniu https://inspire.ec.europa.eu/codelist/ProcessStepGeneralValue/elaboration
charakter ustalenia	ogólnie wiążące https://inspire.ec.europa.eu/codelist/RegulationNatureValue/generallyBinding
geometria	
plan	https://www.gov.pl/zagospodarowanieprzestrzenne/app/AktPlanowaniaPrzestrzennego/PL.ZIPPZP.11425/281803-POG/1POG
obszar uzupelnienia zabudowy	PL.ZIPPZP.11425_281803-POG_1POG-379OUZ_20250213T130056
identifier	https://www.gov.pl/zagospodarowanieprzestrzenne/app

	/ObszarUzupelnieniaZabudowy/PL.ZIPPZP.11425/281803-POG/1POG-379OUZ/20250213T130056
przestrzen nazw	PL.ZIPPZP.11425/281803-POG
lokalny id	1POG-379OUZ
wersja id	20250213T130056
poczatek wersji obiektu	2025-02-13T13:00:56
nazwa	Obszar uzupełnienia zabudowy
oznaczenie	379OUZ
symbol	OUZ
obowiazuje od	2025-01-23
obowiazuje do	obecnie
status	w opracowaniu https://inspire.ec.europa.eu/codelist/ProcessStepGeneralValue/elaboration
charakter ustalenia	ogólnie wiążące https://inspire.ec.europa.eu/codelist/RegulationNatureValue/generallyBinding
geometria	
plan	https://www.gov.pl/zagospodarowanieprzestrzenne/app/AktPlanowaniaPrzestrzennego/PL.ZIPPZP.11425/281803-POG/1POG

obszar uzupelnienia zabudowy	PL.ZIPPZP.11425_281803-POG_1POG-380OUZ_20250213T130056
identifier	https://www.gov.pl/zagospodarowanieprzestrzenne/app/ObszarUzupelnieniaZabudowy/PL.ZIPPZP.11425/281803-POG/1POG-380OUZ/20250213T130056
przestrzen nazw	PL.ZIPPZP.11425/281803-POG
lokalny id	1POG-380OUZ
wersja id	20250213T130056
poczatek wersji obiektu	2025-02-13T13:00:56
nazwa	Obszar uzupełnienia zabudowy
oznaczenie	380OUZ
symbol	OUZ
obowiazuje od	2025-01-23
obowiazuje do	obecnie
status	w opracowaniu https://inspire.ec.europa.eu/codelist/ProcessStepGeneralValue

	/elaboration
charakter ustalenia	ogólnie wiążące https://inspire.ec.europa.eu/codelist/RegulationNatureValue/generallyBinding
geometria	
plan	https://www.gov.pl/zagospodarowanieprzestrzenne/app/AktPlanowaniaPrzestrzennego/PL.ZIPPZP.11425/281803-POG/1POG

obszar uzupelnienia zabudowy	PL.ZIPPZP.11425_281803-POG_1POG-381OUZ_20250213T130056
identifier	https://www.gov.pl/zagospodarowanieprzestrzenne/app/ObszarUzupelnieniaZabudowy/PL.ZIPPZP.11425/281803-POG/1POG-381OUZ/20250213T130056
przestrzen nazw	PL.ZIPPZP.11425/281803-POG
lokalny id	1POG-381OUZ
wersja id	20250213T130056
poczatek wersji obiektu	2025-02-13T13:00:56
nazwa	Obszar uzupełnienia zabudowy
oznaczenie	381OUZ
symbol	OUZ
obowiazuje od	2025-01-23
obowiazuje do	obecnie
status	w opracowaniu https://inspire.ec.europa.eu/codelist/ProcessStepGeneralValue/elaboration
charakter ustalenia	ogólnie wiążące https://inspire.ec.europa.eu/codelist/RegulationNatureValue/generallyBinding
geometria	
plan	https://www.gov.pl/zagospodarowanieprzestrzenne/app

	/AktPlanowaniaPrzestrzennego/PL.ZIPPZP.11425/281803-POG/1POG
obszar uzupelnienia zabudowy	PL.ZIPPZP.11425_281803-POG_1POG-382OUZ_20250213T130056
identifier	https://www.gov.pl/zagospodarowanieprzestrzenne/app /ObszarUzupelnieniaZabudowy/PL.ZIPPZP.11425/281803-POG/1POG-382OUZ/20250213T130056
przestrzen nazw	PL.ZIPPZP.11425/281803-POG
lokalny id	1POG-382OUZ
wersja id	20250213T130056
poczatek wersji obiektu	2025-02-13T13:00:56
nazwa	Obszar uzupełnienia zabudowy
oznaczenie	382OUZ
symbol	OUZ
obowiazuje od	2025-01-23
obowiazuje do	obecnie
status	w opracowaniu https://inspire.ec.europa.eu/codelist/ProcessStepGeneralValue /elaboration
charakter ustalenia	ogólnie wiążące https://inspire.ec.europa.eu/codelist/RegulationNatureValue /generallyBinding
geometria	
plan	https://www.gov.pl/zagospodarowanieprzestrzenne/app /AktPlanowaniaPrzestrzennego/PL.ZIPPZP.11425/281803-POG/1POG
obszar uzupelnienia zabudowy	PL.ZIPPZP.11425_281803-POG_1POG-383OUZ_20250213T130056
identifier	https://www.gov.pl/zagospodarowanieprzestrzenne/app /ObszarUzupelnieniaZabudowy/PL.ZIPPZP.11425/281803-POG/1POG-383OUZ/20250213T130056
przestrzen nazw	PL.ZIPPZP.11425/281803-POG
lokalny id	1POG-383OUZ
wersja id	20250213T130056
poczatek wersji obiektu	2025-02-13T13:00:56
nazwa	Obszar uzupełnienia zabudowy
oznaczenie	383OUZ
symbol	OUZ
obowiazuje od	2025-01-23

obowiazuje do	obecnie
status	w opracowaniu https://inspire.ec.europa.eu/codelist/ProcessStepGeneralValue/elaboration
charakter ustalenia	ogólnie wiążące https://inspire.ec.europa.eu/codelist/RegulationNatureValue/generallyBinding
geometria	
plan	https://www.gov.pl/zagospodarowanieprzestrzenne/app/AktPlanowaniaPrzestrzennego/PL.ZIPPZP.11425/281803-POG/1POG

obszar uzupelnienia zabudowy	PL.ZIPPZP.11425_281803-POG_1POG-384OUZ_20250213T130056
identifier	https://www.gov.pl/zagospodarowanieprzestrzenne/app/ObszarUzupelnieniaZabudowy/PL.ZIPPZP.11425/281803-POG/1POG-384OUZ/20250213T130056
przestrzen nazw	PL.ZIPPZP.11425/281803-POG
lokalny id	1POG-384OUZ
wersja id	20250213T130056
poczatek wersji obiektu	2025-02-13T13:00:56
nazwa	Obszar uzupełnienia zabudowy
oznaczenie	384OUZ
symbol	OUZ
obowiazuje od	2025-01-23
obowiazuje do	obecnie
status	w opracowaniu https://inspire.ec.europa.eu/codelist/ProcessStepGeneralValue/elaboration
charakter ustalenia	ogólnie wiążące https://inspire.ec.europa.eu/codelist/RegulationNatureValue/generallyBinding
geometria	



plan	https://www.gov.pl/zagospodarowanieprzestrzenne/app /AktPlanowaniaPrzestrzennego/PL.ZIPPZP.11425/281803-POG/1POG
obszar uzupelnienia zabudowy	PL.ZIPPZP.11425_281803-POG_1POG-385OUZ_20250213T130056
identifier	https://www.gov.pl/zagospodarowanieprzestrzenne/app /ObszarUzupelnieniaZabudowy/PL.ZIPPZP.11425/281803-POG/1POG-385OUZ/20250213T130056
przestrzen nazw	PL.ZIPPZP.11425/281803-POG
lokalny id	1POG-385OUZ
wersja id	20250213T130056
poczatek wersji obiektu	2025-02-13T13:00:56
nazwa	Obszar uzupełnienia zabudowy
oznaczenie	385OUZ
symbol	OUZ
obowiazuje od	2025-01-23
obowiazuje do	obecnie
status	w opracowaniu https://inspire.ec.europa.eu/codelist/ProcessStepGeneralValue /elaboration
charakter ustalenia	ogólnie wiążące https://inspire.ec.europa.eu/codelist/RegulationNatureValue /generallyBinding
geometria	
plan	https://www.gov.pl/zagospodarowanieprzestrzenne/app /AktPlanowaniaPrzestrzennego/PL.ZIPPZP.11425/281803-POG/1POG
obszar uzupelnienia zabudowy	PL.ZIPPZP.11425_281803-POG_1POG-386OUZ_20260224T094259
identifier	https://www.gov.pl/zagospodarowanieprzestrzenne/app

	/ObszarUzupelnieniaZabudowy/PL.ZIPPZP.11425/281803-POG/1POG-386OUZ/20260224T094259
przestrzen nazw	PL.ZIPPZP.11425/281803-POG
lokalny id	1POG-386OUZ
wersja id	20260224T094259
poczatek wersji obiektu	2026-02-24T09:42:59
nazwa	Obszar uzupełnienia zabudowy
oznaczenie	386OUZ
symbol	OUZ
obowiazuje od	2025-01-23
obowiazuje do	obecnie
status	w opracowaniu https://inspire.ec.europa.eu/codelist/ProcessStepGeneralValue/elaboration
charakter ustalenia	ogólnie wiążące https://inspire.ec.europa.eu/codelist/RegulationNatureValue/generallyBinding
geometria	
plan	https://www.gov.pl/zagospodarowanieprzestrzenne/app/AktPlanowaniaPrzestrzennego/PL.ZIPPZP.11425/281803-POG/1POG

obszar uzupelnienia zabudowy	PL.ZIPPZP.11425_281803-POG_1POG-387OUZ_20250213T130056
identifier	https://www.gov.pl/zagospodarowanieprzestrzenne/app/ObszarUzupelnieniaZabudowy/PL.ZIPPZP.11425/281803-POG/1POG-387OUZ/20250213T130056
przestrzen nazw	PL.ZIPPZP.11425/281803-POG
lokalny id	1POG-387OUZ
wersja id	20250213T130056
poczatek wersji obiektu	2025-02-13T13:00:56
nazwa	Obszar uzupełnienia zabudowy
oznaczenie	387OUZ
symbol	OUZ
obowiazuje od	2025-01-23
obowiazuje do	obecnie
status	w opracowaniu https://inspire.ec.europa.eu/codelist/ProcessStepGeneralValue

	/elaboration
charakter ustalenia	ogólnie wiążące https://inspire.ec.europa.eu/codelist/RegulationNatureValue /generallyBinding
geometria	
plan	https://www.gov.pl/zagospodarowanieprzestrzenne/app /AktPlanowaniaPrzestrzennego/PL.ZIPPZP.11425/281803-POG/1POG
obszar uzupelnienia zabudowy	PL.ZIPPZP.11425_281803-POG_1POG-388OUZ_20250213T130056
identifier	https://www.gov.pl/zagospodarowanieprzestrzenne/app /ObszarUzupelnieniaZabudowy/PL.ZIPPZP.11425/281803-POG/1POG- 388OUZ/20250213T130056
przestrzen nazw	PL.ZIPPZP.11425/281803-POG
lokalny id	1POG-388OUZ
wersja id	20250213T130056
poczatek wersji obiektu	2025-02-13T13:00:56
nazwa	Obszar uzupełnienia zabudowy
oznaczenie	388OUZ
symbol	OUZ
obowiazuje od	2025-01-23
obowiazuje do	obecnie
status	w opracowaniu https://inspire.ec.europa.eu/codelist/ProcessStepGeneralValue /elaboration
charakter ustalenia	ogólnie wiążące https://inspire.ec.europa.eu/codelist/RegulationNatureValue /generallyBinding
geometria	
plan	https://www.gov.pl/zagospodarowanieprzestrzenne/app

	/AktPlanowaniaPrzestrzennego/PL.ZIPPZP.11425/281803-POG/1POG
obszar uzupelnienia zabudowy	PL.ZIPPZP.11425_281803-POG_1POG-389OUZ_20250213T130056
identifier	https://www.gov.pl/zagospodarowanieprzestrzenne/app /ObszarUzupelnieniaZabudowy/PL.ZIPPZP.11425/281803-POG/1POG-389OUZ/20250213T130056
przestrzen nazw	PL.ZIPPZP.11425/281803-POG
lokalny id	1POG-389OUZ
wersja id	20250213T130056
poczatek wersji obiektu	2025-02-13T13:00:56
nazwa	Obszar uzupełnienia zabudowy
oznaczenie	389OUZ
symbol	OUZ
obowiazuje od	2025-01-23
obowiazuje do	obecnie
status	w opracowaniu https://inspire.ec.europa.eu/codelist/ProcessStepGeneralValue /elaboration
charakter ustalenia	ogólnie wiążące https://inspire.ec.europa.eu/codelist/RegulationNatureValue /generallyBinding
geometria	
plan	https://www.gov.pl/zagospodarowanieprzestrzenne/app /AktPlanowaniaPrzestrzennego/PL.ZIPPZP.11425/281803-POG/1POG
obszar uzupelnienia zabudowy	PL.ZIPPZP.11425_281803-POG_1POG-390OUZ_20250213T130056
identifier	https://www.gov.pl/zagospodarowanieprzestrzenne/app /ObszarUzupelnieniaZabudowy/PL.ZIPPZP.11425/281803-POG/1POG-390OUZ/20250213T130056
przestrzen nazw	PL.ZIPPZP.11425/281803-POG
lokalny id	1POG-390OUZ
wersja id	20250213T130056
poczatek wersji obiektu	2025-02-13T13:00:56
nazwa	Obszar uzupełnienia zabudowy
oznaczenie	390OUZ
symbol	OUZ
obowiazuje od	2025-01-23

obowiazuje do	obecnie
status	w opracowaniu https://inspire.ec.europa.eu/codelist/ProcessStepGeneralValue/elaboration
charakter ustalenia	ogólnie wiążące https://inspire.ec.europa.eu/codelist/RegulationNatureValue/generallyBinding
geometria	
plan	https://www.gov.pl/zagospodarowanieprzestrzenne/app/AktPlanowaniaPrzestrzennego/PL.ZIPPZP.11425/281803-POG/1POG

obszar uzupelnienia zabudowy	PL.ZIPPZP.11425_281803-POG_1POG-391OUZ_20250213T130056
identifier	https://www.gov.pl/zagospodarowanieprzestrzenne/app/ObszarUzupelnieniaZabudowy/PL.ZIPPZP.11425/281803-POG/1POG-391OUZ/20250213T130056
przestrzen nazw	PL.ZIPPZP.11425/281803-POG
lokalny id	1POG-391OUZ
wersja id	20250213T130056
poczatek wersji obiektu	2025-02-13T13:00:56
nazwa	Obszar uzupełnienia zabudowy
oznaczenie	391OUZ
symbol	OUZ
obowiazuje od	2025-01-23
obowiazuje do	obecnie
status	w opracowaniu https://inspire.ec.europa.eu/codelist/ProcessStepGeneralValue/elaboration
charakter ustalenia	ogólnie wiążące https://inspire.ec.europa.eu/codelist/RegulationNatureValue/generallyBinding
geometria	



plan	https://www.gov.pl/zagospodarowanieprzestrzenne/app /AktPlanowaniaPrzestrzennego/PL.ZIPPZP.11425/281803-POG/1POG
obszar uzupelnienia zabudowy	PL.ZIPPZP.11425_281803-POG_1POG-392OUZ_20250213T130056
identifier	https://www.gov.pl/zagospodarowanieprzestrzenne/app /ObszarUzupelnieniaZabudowy/PL.ZIPPZP.11425/281803-POG/1POG-392OUZ/20250213T130056
przestrzen nazw	PL.ZIPPZP.11425/281803-POG
lokalny id	1POG-392OUZ
wersja id	20250213T130056
poczatek wersji obiektu	2025-02-13T13:00:56
nazwa	Obszar uzupełnienia zabudowy
oznaczenie	392OUZ
symbol	OUZ
obowiazuje od	2025-01-23
obowiazuje do	obecnie
status	w opracowaniu https://inspire.ec.europa.eu/codelist/ProcessStepGeneralValue /elaboration
charakter ustalenia	ogólnie wiążące https://inspire.ec.europa.eu/codelist/RegulationNatureValue /generallyBinding
geometria	
plan	https://www.gov.pl/zagospodarowanieprzestrzenne/app /AktPlanowaniaPrzestrzennego/PL.ZIPPZP.11425/281803-POG/1POG
obszar uzupelnienia zabudowy	PL.ZIPPZP.11425_281803-POG_1POG-393OUZ_20250213T130056
identifier	https://www.gov.pl/zagospodarowanieprzestrzenne/app

	/ObszarUzupelnieniaZabudowy/PL.ZIPPZP.11425/281803-POG/1POG-393OUZ/20250213T130056
przestrzen nazw	PL.ZIPPZP.11425/281803-POG
lokalny id	1POG-393OUZ
wersja id	20250213T130056
poczatek wersji obiektu	2025-02-13T13:00:56
nazwa	Obszar uzupełnienia zabudowy
oznaczenie	393OUZ
symbol	OUZ
obowiazuje od	2025-01-23
obowiazuje do	obecnie
status	w opracowaniu https://inspire.ec.europa.eu/codelist/ProcessStepGeneralValue/elaboration
charakter ustalenia	ogólnie wiążące https://inspire.ec.europa.eu/codelist/RegulationNatureValue/generallyBinding
geometria	
plan	https://www.gov.pl/zagospodarowanieprzestrzenne/app/AktPlanowaniaPrzestrzennego/PL.ZIPPZP.11425/281803-POG/1POG

obszar uzupelnienia zabudowy	PL.ZIPPZP.11425_281803-POG_1POG-394OUZ_20250213T130056
identifier	https://www.gov.pl/zagospodarowanieprzestrzenne/app/ObszarUzupelnieniaZabudowy/PL.ZIPPZP.11425/281803-POG/1POG-394OUZ/20250213T130056
przestrzen nazw	PL.ZIPPZP.11425/281803-POG
lokalny id	1POG-394OUZ
wersja id	20250213T130056
poczatek wersji obiektu	2025-02-13T13:00:56
nazwa	Obszar uzupełnienia zabudowy
oznaczenie	394OUZ
symbol	OUZ
obowiazuje od	2025-01-23
obowiazuje do	obecnie
status	w opracowaniu https://inspire.ec.europa.eu/codelist/ProcessStepGeneralValue

	/elaboration
charakter ustalenia	ogólnie wiążące https://inspire.ec.europa.eu/codelist/RegulationNatureValue/generallyBinding
geometria	
plan	https://www.gov.pl/zagospodarowanieprzestrzenne/app/AktPlanowaniaPrzestrzennego/PL.ZIPPZP.11425/281803-POG/1POG

obszar uzupelnienia zabudowy	PL.ZIPPZP.11425_281803-POG_1POG-395OUZ_20250213T130056
identifier	https://www.gov.pl/zagospodarowanieprzestrzenne/app/ObszarUzupelnieniaZabudowy/PL.ZIPPZP.11425/281803-POG/1POG-395OUZ/20250213T130056
przestrzen nazw	PL.ZIPPZP.11425/281803-POG
lokalny id	1POG-395OUZ
wersja id	20250213T130056
poczatek wersji obiektu	2025-02-13T13:00:56
nazwa	Obszar uzupełnienia zabudowy
oznaczenie	395OUZ
symbol	OUZ
obowiazuje od	2025-01-23
obowiazuje do	obecnie
status	w opracowaniu https://inspire.ec.europa.eu/codelist/ProcessStepGeneralValue/elaboration
charakter ustalenia	ogólnie wiążące https://inspire.ec.europa.eu/codelist/RegulationNatureValue/generallyBinding
geometria	
plan	https://www.gov.pl/zagospodarowanieprzestrzenne/app

	/AktPlanowaniaPrzestrzennego/PL.ZIPPZP.11425/281803-POG/1POG
obszar uzupelnienia zabudowy	PL.ZIPPZP.11425_281803-POG_1POG-396OUZ_20250213T130056
identifier	https://www.gov.pl/zagospodarowanieprzestrzenne/app /ObszarUzupelnieniaZabudowy/PL.ZIPPZP.11425/281803-POG/1POG-396OUZ/20250213T130056
przestrzen nazw	PL.ZIPPZP.11425/281803-POG
lokalny id	1POG-396OUZ
wersja id	20250213T130056
poczatek wersji obiektu	2025-02-13T13:00:56
nazwa	Obszar uzupełnienia zabudowy
oznaczenie	396OUZ
symbol	OUZ
obowiazuje od	2025-01-23
obowiazuje do	obecnie
status	w opracowaniu https://inspire.ec.europa.eu/codelist/ProcessStepGeneralValue /elaboration
charakter ustalenia	ogólnie wiążące https://inspire.ec.europa.eu/codelist/RegulationNatureValue /generallyBinding
geometria	
plan	https://www.gov.pl/zagospodarowanieprzestrzenne/app /AktPlanowaniaPrzestrzennego/PL.ZIPPZP.11425/281803-POG/1POG
obszar uzupelnienia zabudowy	PL.ZIPPZP.11425_281803-POG_1POG-397OUZ_20250213T130056
identifier	https://www.gov.pl/zagospodarowanieprzestrzenne/app /ObszarUzupelnieniaZabudowy/PL.ZIPPZP.11425/281803-POG/1POG-397OUZ/20250213T130056
przestrzen nazw	PL.ZIPPZP.11425/281803-POG
lokalny id	1POG-397OUZ
wersja id	20250213T130056
poczatek wersji obiektu	2025-02-13T13:00:56
nazwa	Obszar uzupełnienia zabudowy
oznaczenie	397OUZ
symbol	OUZ
obowiazuje od	2025-01-23

obowiazuje do	obecnie
status	w opracowaniu https://inspire.ec.europa.eu/codelist/ProcessStepGeneralValue/elaboration
charakter ustalenia	ogólnie wiążące https://inspire.ec.europa.eu/codelist/RegulationNatureValue/generallyBinding
geometria	
plan	https://www.gov.pl/zagospodarowanieprzestrzenne/app/AktPlanowaniaPrzestrzennego/PL.ZIPPZP.11425/281803-POG/1POG

obszar uzupelnienia zabudowy	PL.ZIPPZP.11425_281803-POG_1POG-398OUZ_20250213T130056
identifier	https://www.gov.pl/zagospodarowanieprzestrzenne/app/ObszarUzupelnieniaZabudowy/PL.ZIPPZP.11425/281803-POG/1POG-398OUZ/20250213T130056
przestrzen nazw	PL.ZIPPZP.11425/281803-POG
lokalny id	1POG-398OUZ
wersja id	20250213T130056
poczatek wersji obiektu	2025-02-13T13:00:56
nazwa	Obszar uzupełnienia zabudowy
oznaczenie	398OUZ
symbol	OUZ
obowiazuje od	2025-01-23
obowiazuje do	obecnie
status	w opracowaniu https://inspire.ec.europa.eu/codelist/ProcessStepGeneralValue/elaboration
charakter ustalenia	ogólnie wiążące https://inspire.ec.europa.eu/codelist/RegulationNatureValue/generallyBinding
geometria	

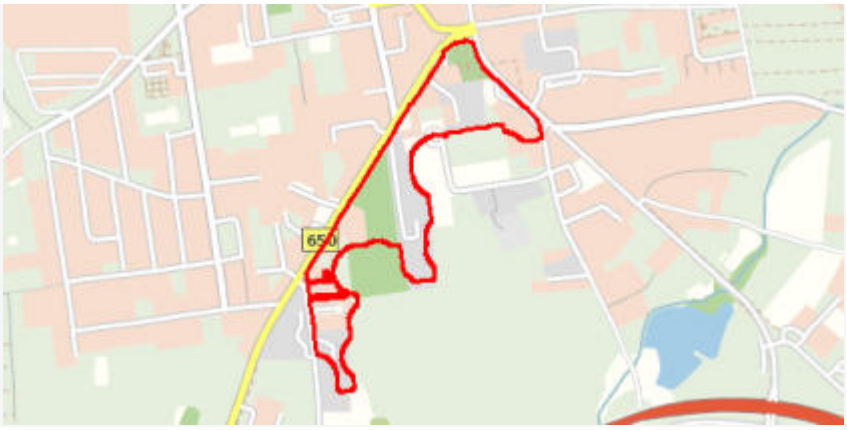

plan	https://www.gov.pl/zagospodarowanieprzestrzenne/app /AktPlanowaniaPrzestrzennego/PL.ZIPPZP.11425/281803-POG/1POG

obszar uzupelnienia zabudowy	PL.ZIPPZP.11425_281803-POG_1POG-399OUZ_20250213T130056
identifier	https://www.gov.pl/zagospodarowanieprzestrzenne/app /ObszarUzupelnieniaZabudowy/PL.ZIPPZP.11425/281803-POG/1POG-399OUZ/20250213T130056
przestrzen nazw	PL.ZIPPZP.11425/281803-POG
lokalny id	1POG-399OUZ
wersja id	20250213T130056
poczatek wersji obiektu	2025-02-13T13:00:56
nazwa	Obszar uzupełnienia zabudowy
oznaczenie	399OUZ
symbol	OUZ
obowiazuje od	2025-01-23
obowiazuje do	obecnie
status	w opracowaniu https://inspire.ec.europa.eu/codelist/ProcessStepGeneralValue /elaboration
charakter ustalenia	ogólnie wiążące https://inspire.ec.europa.eu/codelist/RegulationNatureValue /generallyBinding
geometria	
plan	https://www.gov.pl/zagospodarowanieprzestrzenne/app /AktPlanowaniaPrzestrzennego/PL.ZIPPZP.11425/281803-POG/1POG

obszar uzupelnienia zabudowy	PL.ZIPPZP.11425_281803-POG_1POG-400OUZ_20250213T130056
identifier	https://www.gov.pl/zagospodarowanieprzestrzenne/app

	/ObszarUzupelnieniaZabudowy/PL.ZIPPZP.11425/281803-POG/1POG-400OUZ/20250213T130056
przestrzen nazw	PL.ZIPPZP.11425/281803-POG
lokalny id	1POG-400OUZ
wersja id	20250213T130056
poczatek wersji obiektu	2025-02-13T13:00:56
nazwa	Obszar uzupełnienia zabudowy
oznaczenie	400OUZ
symbol	OUZ
obowiazuje od	2025-01-23
obowiazuje do	obecnie
status	w opracowaniu https://inspire.ec.europa.eu/codelist/ProcessStepGeneralValue/elaboration
charakter ustalenia	ogólnie wiążące https://inspire.ec.europa.eu/codelist/RegulationNatureValue/generallyBinding
geometria	
plan	https://www.gov.pl/zagospodarowanieprzestrzenne/app/AktPlanowaniaPrzestrzennego/PL.ZIPPZP.11425/281803-POG/1POG

obszar uzupelnienia zabudowy	PL.ZIPPZP.11425_281803-POG_1POG-401OUZ_20250213T130056
identifier	https://www.gov.pl/zagospodarowanieprzestrzenne/app/ObszarUzupelnieniaZabudowy/PL.ZIPPZP.11425/281803-POG/1POG-401OUZ/20250213T130056
przestrzen nazw	PL.ZIPPZP.11425/281803-POG
lokalny id	1POG-401OUZ
wersja id	20250213T130056
poczatek wersji obiektu	2025-02-13T13:00:56
nazwa	Obszar uzupełnienia zabudowy
oznaczenie	401OUZ
symbol	OUZ
obowiazuje od	2025-01-23
obowiazuje do	obecnie
status	w opracowaniu https://inspire.ec.europa.eu/codelist/ProcessStepGeneralValue

	/elaboration
charakter ustalenia	ogólnie wiążące https://inspire.ec.europa.eu/codelist/RegulationNatureValue/generallyBinding
geometria	
plan	https://www.gov.pl/zagospodarowanieprzestrzenne/app/AktPlanowaniaPrzestrzennego/PL.ZIPPZP.11425/281803-POG/1POG

obszar uzupelnienia zabudowy	PL.ZIPPZP.11425_281803-POG_1POG-402OUZ_20250213T130056
identifier	https://www.gov.pl/zagospodarowanieprzestrzenne/app/ObszarUzupelnieniaZabudowy/PL.ZIPPZP.11425/281803-POG/1POG-402OUZ/20250213T130056
przestrzen nazw	PL.ZIPPZP.11425/281803-POG
lokalny id	1POG-402OUZ
wersja id	20250213T130056
poczatek wersji obiektu	2025-02-13T13:00:56
nazwa	Obszar uzupełnienia zabudowy
oznaczenie	402OUZ
symbol	OUZ
obowiazuje od	2025-01-23
obowiazuje do	obecnie
status	w opracowaniu https://inspire.ec.europa.eu/codelist/ProcessStepGeneralValue/elaboration
charakter ustalenia	ogólnie wiążące https://inspire.ec.europa.eu/codelist/RegulationNatureValue/generallyBinding
geometria	
plan	https://www.gov.pl/zagospodarowanieprzestrzenne/app

	/AktPlanowaniaPrzestrzennego/PL.ZIPPZP.11425/281803-POG/1POG
obszar uzupelnienia zabudowy	PL.ZIPPZP.11425_281803-POG_1POG-403OUZ_20250213T130056
identifier	https://www.gov.pl/zagospodarowanieprzestrzenne/app /ObszarUzupelnieniaZabudowy/PL.ZIPPZP.11425/281803-POG/1POG-403OUZ/20250213T130056
przestrzen nazw	PL.ZIPPZP.11425/281803-POG
lokalny id	1POG-403OUZ
wersja id	20250213T130056
poczatek wersji obiektu	2025-02-13T13:00:56
nazwa	Obszar uzupełnienia zabudowy
oznaczenie	403OUZ
symbol	OUZ
obowiazuje od	2025-01-23
obowiazuje do	obecnie
status	w opracowaniu https://inspire.ec.europa.eu/codelist/ProcessStepGeneralValue /elaboration
charakter ustalenia	ogólnie wiążące https://inspire.ec.europa.eu/codelist/RegulationNatureValue /generallyBinding
geometria	
plan	https://www.gov.pl/zagospodarowanieprzestrzenne/app /AktPlanowaniaPrzestrzennego/PL.ZIPPZP.11425/281803-POG/1POG
obszar uzupelnienia zabudowy	PL.ZIPPZP.11425_281803-POG_1POG-404OUZ_20250213T130056
identifier	https://www.gov.pl/zagospodarowanieprzestrzenne/app /ObszarUzupelnieniaZabudowy/PL.ZIPPZP.11425/281803-POG/1POG-404OUZ/20250213T130056
przestrzen nazw	PL.ZIPPZP.11425/281803-POG
lokalny id	1POG-404OUZ
wersja id	20250213T130056
poczatek wersji obiektu	2025-02-13T13:00:56
nazwa	Obszar uzupełnienia zabudowy
oznaczenie	404OUZ
symbol	OUZ
obowiazuje od	2025-01-23

obowiazuje do	obecnie
status	w opracowaniu https://inspire.ec.europa.eu/codelist/ProcessStepGeneralValue/elaboration
charakter ustalenia	ogólnie wiążące https://inspire.ec.europa.eu/codelist/RegulationNatureValue/generallyBinding
geometria	
plan	https://www.gov.pl/zagospodarowanieprzestrzenne/app/AktPlanowaniaPrzestrzennego/PL.ZIPPZP.11425/281803-POG/1POG

obszar uzupelnienia zabudowy	PL.ZIPPZP.11425_281803-POG_1POG-405OUZ_20250213T130056
identifier	https://www.gov.pl/zagospodarowanieprzestrzenne/app/ObszarUzupelnieniaZabudowy/PL.ZIPPZP.11425/281803-POG/1POG-405OUZ/20250213T130056
przestrzen nazw	PL.ZIPPZP.11425/281803-POG
lokalny id	1POG-405OUZ
wersja id	20250213T130056
poczatek wersji obiektu	2025-02-13T13:00:56
nazwa	Obszar uzupełnienia zabudowy
oznaczenie	405OUZ
symbol	OUZ
obowiazuje od	2025-01-23
obowiazuje do	obecnie
status	w opracowaniu https://inspire.ec.europa.eu/codelist/ProcessStepGeneralValue/elaboration
charakter ustalenia	ogólnie wiążące https://inspire.ec.europa.eu/codelist/RegulationNatureValue/generallyBinding
geometria	



plan	https://www.gov.pl/zagospodarowanieprzestrzenne/app/AktPlanowaniaPrzestrzennego/PL.ZIPPZP.11425/281803-POG/1POG
obszar uzupelnienia zabudowy	PL.ZIPPZP.11425_281803-POG_1POG-406OUZ_20260327T073705
identifier	https://www.gov.pl/zagospodarowanieprzestrzenne/app/ObszarUzupelnieniaZabudowy/PL.ZIPPZP.11425/281803-POG/1POG-406OUZ/20260327T073705
przestrzen nazw	PL.ZIPPZP.11425/281803-POG
lokalny id	1POG-406OUZ
wersja id	20260327T073705
poczatek wersji obiektu	2026-03-27T07:37:05
nazwa	Obszar uzupełnienia zabudowy
oznaczenie	406OUZ
symbol	OUZ
obowiazuje od	2025-02-04
obowiazuje do	obecnie
status	w opracowaniu https://inspire.ec.europa.eu/codelist/ProcessStepGeneralValue/elaboration
charakter ustalenia	ogólnie wiążące https://inspire.ec.europa.eu/codelist/RegulationNatureValue/generallyBinding
geometria	
plan	https://www.gov.pl/zagospodarowanieprzestrzenne/app/AktPlanowaniaPrzestrzennego/PL.ZIPPZP.11425/281803-POG/1POG
obszar uzupelnienia zabudowy	PL.ZIPPZP.11425_281803-POG_1POG-407OUZ_20250213T130056
identifier	https://www.gov.pl/zagospodarowanieprzestrzenne/app

	/ObszarUzupelnieniaZabudowy/PL.ZIPPZP.11425/281803-POG/1POG-407OUZ/20250213T130056
przestrzen nazw	PL.ZIPPZP.11425/281803-POG
lokalny id	1POG-407OUZ
wersja id	20250213T130056
poczatek wersji obiektu	2025-02-13T13:00:56
nazwa	Obszar uzupełnienia zabudowy
oznaczenie	407OUZ
symbol	OUZ
obowiazuje od	2025-01-23
obowiazuje do	obecnie
status	w opracowaniu https://inspire.ec.europa.eu/codelist/ProcessStepGeneralValue/elaboration
charakter ustalenia	ogólnie wiążące https://inspire.ec.europa.eu/codelist/RegulationNatureValue/generallyBinding
geometria	
plan	https://www.gov.pl/zagospodarowanieprzestrzenne/app/AktPlanowaniaPrzestrzennego/PL.ZIPPZP.11425/281803-POG/1POG

obszar uzupelnienia zabudowy	PL.ZIPPZP.11425_281803-POG_1POG-408OUZ_20250213T130056
identifier	https://www.gov.pl/zagospodarowanieprzestrzenne/app/ObszarUzupelnieniaZabudowy/PL.ZIPPZP.11425/281803-POG/1POG-408OUZ/20250213T130056
przestrzen nazw	PL.ZIPPZP.11425/281803-POG
lokalny id	1POG-408OUZ
wersja id	20250213T130056
poczatek wersji obiektu	2025-02-13T13:00:56
nazwa	Obszar uzupełnienia zabudowy
oznaczenie	408OUZ
symbol	OUZ
obowiazuje od	2025-01-23
obowiazuje do	obecnie
status	w opracowaniu https://inspire.ec.europa.eu/codelist/ProcessStepGeneralValue

	/elaboration
charakter ustalenia	ogólnie wiążące https://inspire.ec.europa.eu/codelist/RegulationNatureValue/generallyBinding
geometria	
plan	https://www.gov.pl/zagospodarowanieprzestrzenne/app/AktPlanowaniaPrzestrzennego/PL.ZIPPZP.11425/281803-POG/1POG

obszar uzupelnienia zabudowy	PL.ZIPPZP.11425_281803-POG_1POG-409OUZ_20250213T130056
identifier	https://www.gov.pl/zagospodarowanieprzestrzenne/app/ObszarUzupelnieniaZabudowy/PL.ZIPPZP.11425/281803-POG/1POG-409OUZ/20250213T130056
przestrzen nazw	PL.ZIPPZP.11425/281803-POG
lokalny id	1POG-409OUZ
wersja id	20250213T130056
poczatek wersji obiektu	2025-02-13T13:00:56
nazwa	Obszar uzupełnienia zabudowy
oznaczenie	409OUZ
symbol	OUZ
obowiazuje od	2025-01-23
obowiazuje do	obecnie
status	w opracowaniu https://inspire.ec.europa.eu/codelist/ProcessStepGeneralValue/elaboration
charakter ustalenia	ogólnie wiążące https://inspire.ec.europa.eu/codelist/RegulationNatureValue/generallyBinding
geometria	
plan	https://www.gov.pl/zagospodarowanieprzestrzenne/app

	/AktPlanowaniaPrzestrzennego/PL.ZIPPZP.11425/281803-POG/1POG
obszar uzupelnienia zabudowy	PL.ZIPPZP.11425_281803-POG_1POG-410OUZ_20250213T130056
identifier	https://www.gov.pl/zagospodarowanieprzestrzenne/app /ObszarUzupelnieniaZabudowy/PL.ZIPPZP.11425/281803-POG/1POG-410OUZ/20250213T130056
przestrzen nazw	PL.ZIPPZP.11425/281803-POG
lokalny id	1POG-410OUZ
wersja id	20250213T130056
poczatek wersji obiektu	2025-02-13T13:00:56
nazwa	Obszar uzupełnienia zabudowy
oznaczenie	410OUZ
symbol	OUZ
obowiazuje od	2025-01-23
obowiazuje do	obecnie
status	w opracowaniu https://inspire.ec.europa.eu/codelist/ProcessStepGeneralValue /elaboration
charakter ustalenia	ogólnie wiążące https://inspire.ec.europa.eu/codelist/RegulationNatureValue /generallyBinding
geometria	
plan	https://www.gov.pl/zagospodarowanieprzestrzenne/app /AktPlanowaniaPrzestrzennego/PL.ZIPPZP.11425/281803-POG/1POG
obszar uzupelnienia zabudowy	PL.ZIPPZP.11425_281803-POG_1POG-411OUZ_20250213T130056
identifier	https://www.gov.pl/zagospodarowanieprzestrzenne/app /ObszarUzupelnieniaZabudowy/PL.ZIPPZP.11425/281803-POG/1POG-411OUZ/20250213T130056
przestrzen nazw	PL.ZIPPZP.11425/281803-POG
lokalny id	1POG-411OUZ
wersja id	20250213T130056
poczatek wersji obiektu	2025-02-13T13:00:56
nazwa	Obszar uzupełnienia zabudowy
oznaczenie	411OUZ
symbol	OUZ
obowiazuje od	2025-01-23

obowiazuje do	obecnie
status	w opracowaniu https://inspire.ec.europa.eu/codelist/ProcessStepGeneralValue/elaboration
charakter ustalenia	ogólnie wiążące https://inspire.ec.europa.eu/codelist/RegulationNatureValue/generallyBinding
geometria	
plan	https://www.gov.pl/zagospodarowanieprzestrzenne/app/AktPlanowaniaPrzestrzennego/PL.ZIPPZP.11425/281803-POG/1POG

obszar uzupelnienia zabudowy	PL.ZIPPZP.11425_281803-POG_1POG-412OUZ_20250213T130056
identifier	https://www.gov.pl/zagospodarowanieprzestrzenne/app/ObszarUzupelnieniaZabudowy/PL.ZIPPZP.11425/281803-POG/1POG-412OUZ/20250213T130056
przestrzen nazw	PL.ZIPPZP.11425/281803-POG
lokalny id	1POG-412OUZ
wersja id	20250213T130056
poczatek wersji obiektu	2025-02-13T13:00:56
nazwa	Obszar uzupełnienia zabudowy
oznaczenie	412OUZ
symbol	OUZ
obowiazuje od	2025-01-23
obowiazuje do	obecnie
status	w opracowaniu https://inspire.ec.europa.eu/codelist/ProcessStepGeneralValue/elaboration
charakter ustalenia	ogólnie wiążące https://inspire.ec.europa.eu/codelist/RegulationNatureValue/generallyBinding
geometria	

	
plan	https://www.gov.pl/zagospodarowanieprzestrzenne/app /AktPlanowaniaPrzestrzennego/PL.ZIPPZP.11425/281803-POG/1POG
obszar uzupelnienia zabudowy	PL.ZIPPZP.11425_281803-POG_1POG-413OUZ_20250213T130056
identifier	https://www.gov.pl/zagospodarowanieprzestrzenne/app /ObszarUzupelnieniaZabudowy/PL.ZIPPZP.11425/281803-POG/1POG-413OUZ/20250213T130056
przestrzen nazw	PL.ZIPPZP.11425/281803-POG
lokalny id	1POG-413OUZ
wersja id	20250213T130056
poczatek wersji obiektu	2025-02-13T13:00:56
nazwa	Obszar uzupełnienia zabudowy
oznaczenie	413OUZ
symbol	OUZ
obowiazuje od	2025-01-23
obowiazuje do	obecnie
status	w opracowaniu https://inspire.ec.europa.eu/codelist/ProcessStepGeneralValue /elaboration
charakter ustalenia	ogólnie wiążące https://inspire.ec.europa.eu/codelist/RegulationNatureValue /generallyBinding
geometria	
plan	https://www.gov.pl/zagospodarowanieprzestrzenne/app /AktPlanowaniaPrzestrzennego/PL.ZIPPZP.11425/281803-POG/1POG
obszar uzupelnienia zabudowy	PL.ZIPPZP.11425_281803-POG_1POG-414OUZ_20250213T130056
identifier	https://www.gov.pl/zagospodarowanieprzestrzenne/app

	/ObszarUzupelnieniaZabudowy/PL.ZIPPZP.11425/281803-POG/1POG-414OUZ/20250213T130056
przestrzen nazw	PL.ZIPPZP.11425/281803-POG
lokalny id	1POG-414OUZ
wersja id	20250213T130056
poczatek wersji obiektu	2025-02-13T13:00:56
nazwa	Obszar uzupełnienia zabudowy
oznaczenie	414OUZ
symbol	OUZ
obowiazuje od	2025-01-23
obowiazuje do	obecnie
status	w opracowaniu https://inspire.ec.europa.eu/codelist/ProcessStepGeneralValue/elaboration
charakter ustalenia	ogólnie wiążące https://inspire.ec.europa.eu/codelist/RegulationNatureValue/generallyBinding
geometria	
plan	https://www.gov.pl/zagospodarowanieprzestrzenne/app/AktPlanowaniaPrzestrzennego/PL.ZIPPZP.11425/281803-POG/1POG

obszar uzupelnienia zabudowy	PL.ZIPPZP.11425_281803-POG_1POG-415OUZ_20260224T102010
identifier	https://www.gov.pl/zagospodarowanieprzestrzenne/app/ObszarUzupelnieniaZabudowy/PL.ZIPPZP.11425/281803-POG/1POG-415OUZ/20260224T102010
przestrzen nazw	PL.ZIPPZP.11425/281803-POG
lokalny id	1POG-415OUZ
wersja id	20260224T102010
poczatek wersji obiektu	2026-02-24T10:20:10
nazwa	Obszar uzupełnienia zabudowy
oznaczenie	415OUZ
symbol	OUZ
obowiazuje od	2025-01-23
obowiazuje do	obecnie
status	w opracowaniu https://inspire.ec.europa.eu/codelist/ProcessStepGeneralValue

	/elaboration
charakter ustalenia	ogólnie wiążące https://inspire.ec.europa.eu/codelist/RegulationNatureValue /generallyBinding
geometria	
plan	https://www.gov.pl/zagospodarowanieprzestrzenne/app /AktPlanowaniaPrzestrzennego/PL.ZIPPZP.11425/281803-POG/1POG

obszar uzupelnienia zabudowy	PL.ZIPPZP.11425_281803-POG_1POG-416OUZ_20250213T130056
identifier	https://www.gov.pl/zagospodarowanieprzestrzenne/app /ObszarUzupelnieniaZabudowy/PL.ZIPPZP.11425/281803-POG/1POG-416OUZ/20250213T130056
przestrzen nazw	PL.ZIPPZP.11425/281803-POG
lokalny id	1POG-416OUZ
wersja id	20250213T130056
poczatek wersji obiektu	2025-02-13T13:00:56
nazwa	Obszar uzupełnienia zabudowy
oznaczenie	416OUZ
symbol	OUZ
obowiazuje od	2025-01-23
obowiazuje do	obecnie
status	w opracowaniu https://inspire.ec.europa.eu/codelist/ProcessStepGeneralValue /elaboration
charakter ustalenia	ogólnie wiążące https://inspire.ec.europa.eu/codelist/RegulationNatureValue /generallyBinding
geometria	
plan	https://www.gov.pl/zagospodarowanieprzestrzenne/app

	/AktPlanowaniaPrzestrzennego/PL.ZIPPZP.11425/281803-POG/1POG
obszar uzupelnienia zabudowy	PL.ZIPPZP.11425_281803-POG_1POG-417OUZ_20250213T130056
identifier	https://www.gov.pl/zagospodarowanieprzestrzenne/app /ObszarUzupelnieniaZabudowy/PL.ZIPPZP.11425/281803-POG/1POG-417OUZ/20250213T130056
przestrzen nazw	PL.ZIPPZP.11425/281803-POG
lokalny id	1POG-417OUZ
wersja id	20250213T130056
poczatek wersji obiektu	2025-02-13T13:00:56
nazwa	Obszar uzupełnienia zabudowy
oznaczenie	417OUZ
symbol	OUZ
obowiazuje od	2025-01-23
obowiazuje do	obecnie
status	w opracowaniu https://inspire.ec.europa.eu/codelist/ProcessStepGeneralValue /elaboration
charakter ustalenia	ogólnie wiążące https://inspire.ec.europa.eu/codelist/RegulationNatureValue /generallyBinding
geometria	
plan	https://www.gov.pl/zagospodarowanieprzestrzenne/app /AktPlanowaniaPrzestrzennego/PL.ZIPPZP.11425/281803-POG/1POG
obszar uzupelnienia zabudowy	PL.ZIPPZP.11425_281803-POG_1POG-418OUZ_20250213T130056
identifier	https://www.gov.pl/zagospodarowanieprzestrzenne/app /ObszarUzupelnieniaZabudowy/PL.ZIPPZP.11425/281803-POG/1POG-418OUZ/20250213T130056
przestrzen nazw	PL.ZIPPZP.11425/281803-POG
lokalny id	1POG-418OUZ
wersja id	20250213T130056
poczatek wersji obiektu	2025-02-13T13:00:56
nazwa	Obszar uzupełnienia zabudowy
oznaczenie	418OUZ
symbol	OUZ
obowiazuje od	2025-01-23

obowiazuje do	obecnie
status	w opracowaniu https://inspire.ec.europa.eu/codelist/ProcessStepGeneralValue/elaboration
charakter ustalenia	ogólnie wiążące https://inspire.ec.europa.eu/codelist/RegulationNatureValue/generallyBinding
geometria	
plan	https://www.gov.pl/zagospodarowanieprzestrzenne/app/AktPlanowaniaPrzestrzennego/PL.ZIPPZP.11425/281803-POG/1POG

obszar uzupelnienia zabudowy	PL.ZIPPZP.11425_281803-POG_1POG-419OUZ_20250213T130056
identifier	https://www.gov.pl/zagospodarowanieprzestrzenne/app/ObszarUzupelnieniaZabudowy/PL.ZIPPZP.11425/281803-POG/1POG-419OUZ/20250213T130056
przestrzen nazw	PL.ZIPPZP.11425/281803-POG
lokalny id	1POG-419OUZ
wersja id	20250213T130056
poczatek wersji obiektu	2025-02-13T13:00:56
nazwa	Obszar uzupełnienia zabudowy
oznaczenie	419OUZ
symbol	OUZ
obowiazuje od	2025-01-23
obowiazuje do	obecnie
status	w opracowaniu https://inspire.ec.europa.eu/codelist/ProcessStepGeneralValue/elaboration
charakter ustalenia	ogólnie wiążące https://inspire.ec.europa.eu/codelist/RegulationNatureValue/generallyBinding
geometria	



plan	https://www.gov.pl/zagospodarowanieprzestrzenne/app/AktPlanowaniaPrzestrzennego/PL.ZIPPZP.11425/281803-POG/1POG
obszar uzupelnienia zabudowy	PL.ZIPPZP.11425_281803-POG_1POG-420OUZ_20250213T130056
identifier	https://www.gov.pl/zagospodarowanieprzestrzenne/app/ObszarUzupelnieniaZabudowy/PL.ZIPPZP.11425/281803-POG/1POG-420OUZ/20250213T130056
przestrzen nazw	PL.ZIPPZP.11425/281803-POG
lokalny id	1POG-420OUZ
wersja id	20250213T130056
poczatek wersji obiektu	2025-02-13T13:00:56
nazwa	Obszar uzupełnienia zabudowy
oznaczenie	420OUZ
symbol	OUZ
obowiazuje od	2025-01-23
obowiazuje do	obecnie
status	w opracowaniu https://inspire.ec.europa.eu/codelist/ProcessStepGeneralValue/elaboration
charakter ustalenia	ogólnie wiążące https://inspire.ec.europa.eu/codelist/RegulationNatureValue/generallyBinding
geometria	
plan	https://www.gov.pl/zagospodarowanieprzestrzenne/app/AktPlanowaniaPrzestrzennego/PL.ZIPPZP.11425/281803-POG/1POG
obszar uzupelnienia zabudowy	PL.ZIPPZP.11425_281803-POG_1POG-421OUZ_20250213T130056
identifier	https://www.gov.pl/zagospodarowanieprzestrzenne/app

	/ObszarUzupelnieniaZabudowy/PL.ZIPPZP.11425/281803-POG/1POG-421OUZ/20250213T130056
przestrzen nazw	PL.ZIPPZP.11425/281803-POG
lokalny id	1POG-421OUZ
wersja id	20250213T130056
poczatek wersji obiektu	2025-02-13T13:00:56
nazwa	Obszar uzupełnienia zabudowy
oznaczenie	421OUZ
symbol	OUZ
obowiazuje od	2025-01-23
obowiazuje do	obecnie
status	w opracowaniu https://inspire.ec.europa.eu/codelist/ProcessStepGeneralValue/elaboration
charakter ustalenia	ogólnie wiążące https://inspire.ec.europa.eu/codelist/RegulationNatureValue/generallyBinding
geometria	
plan	https://www.gov.pl/zagospodarowanieprzestrzenne/app/AktPlanowaniaPrzestrzennego/PL.ZIPPZP.11425/281803-POG/1POG

obszar uzupelnienia zabudowy	PL.ZIPPZP.11425_281803-POG_1POG-422OUZ_20250213T130056
identifier	https://www.gov.pl/zagospodarowanieprzestrzenne/app/ObszarUzupelnieniaZabudowy/PL.ZIPPZP.11425/281803-POG/1POG-422OUZ/20250213T130056
przestrzen nazw	PL.ZIPPZP.11425/281803-POG
lokalny id	1POG-422OUZ
wersja id	20250213T130056
poczatek wersji obiektu	2025-02-13T13:00:56
nazwa	Obszar uzupełnienia zabudowy
oznaczenie	422OUZ
symbol	OUZ
obowiazuje od	2025-01-23
obowiazuje do	obecnie
status	w opracowaniu https://inspire.ec.europa.eu/codelist/ProcessStepGeneralValue

	/elaboration
charakter ustalenia	ogólnie wiążące https://inspire.ec.europa.eu/codelist/RegulationNatureValue/generallyBinding
geometria	
plan	https://www.gov.pl/zagospodarowanieprzestrzenne/app/AktPlanowaniaPrzestrzennego/PL.ZIPPZP.11425/281803-POG/1POG

obszar uzupelnienia zabudowy	PL.ZIPPZP.11425_281803-POG_1POG-423OUZ_20250213T130056
identifier	https://www.gov.pl/zagospodarowanieprzestrzenne/app/ObszarUzupelnieniaZabudowy/PL.ZIPPZP.11425/281803-POG/1POG-423OUZ/20250213T130056
przestrzen nazw	PL.ZIPPZP.11425/281803-POG
lokalny id	1POG-423OUZ
wersja id	20250213T130056
poczatek wersji obiektu	2025-02-13T13:00:56
nazwa	Obszar uzupełnienia zabudowy
oznaczenie	423OUZ
symbol	OUZ
obowiazuje od	2025-01-23
obowiazuje do	obecnie
status	w opracowaniu https://inspire.ec.europa.eu/codelist/ProcessStepGeneralValue/elaboration
charakter ustalenia	ogólnie wiążące https://inspire.ec.europa.eu/codelist/RegulationNatureValue/generallyBinding
geometria	
plan	https://www.gov.pl/zagospodarowanieprzestrzenne/app

	/AktPlanowaniaPrzestrzennego/PL.ZIPPZP.11425/281803-POG/1POG
obszar uzupelnienia zabudowy	PL.ZIPPZP.11425_281803-POG_1POG-424OUZ_20250213T130056
identifier	https://www.gov.pl/zagospodarowanieprzestrzenne/app /ObszarUzupelnieniaZabudowy/PL.ZIPPZP.11425/281803-POG/1POG-424OUZ/20250213T130056
przestrzen nazw	PL.ZIPPZP.11425/281803-POG
lokalny id	1POG-424OUZ
wersja id	20250213T130056
poczatek wersji obiektu	2025-02-13T13:00:56
nazwa	Obszar uzupełnienia zabudowy
oznaczenie	424OUZ
symbol	OUZ
obowiazuje od	2025-01-23
obowiazuje do	obecnie
status	w opracowaniu https://inspire.ec.europa.eu/codelist/ProcessStepGeneralValue /elaboration
charakter ustalenia	ogólnie wiążące https://inspire.ec.europa.eu/codelist/RegulationNatureValue /generallyBinding
geometria	
plan	https://www.gov.pl/zagospodarowanieprzestrzenne/app /AktPlanowaniaPrzestrzennego/PL.ZIPPZP.11425/281803-POG/1POG
obszar uzupelnienia zabudowy	PL.ZIPPZP.11425_281803-POG_1POG-425OUZ_20250213T130056
identifier	https://www.gov.pl/zagospodarowanieprzestrzenne/app /ObszarUzupelnieniaZabudowy/PL.ZIPPZP.11425/281803-POG/1POG-425OUZ/20250213T130056
przestrzen nazw	PL.ZIPPZP.11425/281803-POG
lokalny id	1POG-425OUZ
wersja id	20250213T130056
poczatek wersji obiektu	2025-02-13T13:00:56
nazwa	Obszar uzupełnienia zabudowy
oznaczenie	425OUZ
symbol	OUZ
obowiazuje od	2025-01-23

obowiazuje do	obecnie
status	w opracowaniu https://inspire.ec.europa.eu/codelist/ProcessStepGeneralValue/elaboration
charakter ustalenia	ogólnie wiążące https://inspire.ec.europa.eu/codelist/RegulationNatureValue/generallyBinding
geometria	
plan	https://www.gov.pl/zagospodarowanieprzestrzenne/app/AktPlanowaniaPrzestrzennego/PL.ZIPPZP.11425/281803-POG/1POG

obszar uzupelnienia zabudowy	PL.ZIPPZP.11425_281803-POG_1POG-426OUZ_20250213T130056
identifier	https://www.gov.pl/zagospodarowanieprzestrzenne/app/ObszarUzupelnieniaZabudowy/PL.ZIPPZP.11425/281803-POG/1POG-426OUZ/20250213T130056
przestrzen nazw	PL.ZIPPZP.11425/281803-POG
lokalny id	1POG-426OUZ
wersja id	20250213T130056
poczatek wersji obiektu	2025-02-13T13:00:56
nazwa	Obszar uzupełnienia zabudowy
oznaczenie	426OUZ
symbol	OUZ
obowiazuje od	2025-01-23
obowiazuje do	obecnie
status	w opracowaniu https://inspire.ec.europa.eu/codelist/ProcessStepGeneralValue/elaboration
charakter ustalenia	ogólnie wiążące https://inspire.ec.europa.eu/codelist/RegulationNatureValue/generallyBinding
geometria	



plan	https://www.gov.pl/zagospodarowanieprzestrzenne/app/AktPlanowaniaPrzestrzennego/PL.ZIPPZP.11425/281803-POG/1POG
obszar uzupelnienia zabudowy	PL.ZIPPZP.11425_281803-POG_1POG-427OUZ_20250213T130056
identifier	https://www.gov.pl/zagospodarowanieprzestrzenne/app/ObszarUzupelnieniaZabudowy/PL.ZIPPZP.11425/281803-POG/1POG-427OUZ/20250213T130056
przestrzen nazw	PL.ZIPPZP.11425/281803-POG
lokalny id	1POG-427OUZ
wersja id	20250213T130056
poczatek wersji obiektu	2025-02-13T13:00:56
nazwa	Obszar uzupełnienia zabudowy
oznaczenie	427OUZ
symbol	OUZ
obowiazuje od	2025-01-23
obowiazuje do	obecnie
status	w opracowaniu https://inspire.ec.europa.eu/codelist/ProcessStepGeneralValue/elaboration
charakter ustalenia	ogólnie wiążące https://inspire.ec.europa.eu/codelist/RegulationNatureValue/generallyBinding
geometria	
plan	https://www.gov.pl/zagospodarowanieprzestrzenne/app/AktPlanowaniaPrzestrzennego/PL.ZIPPZP.11425/281803-POG/1POG
obszar uzupelnienia zabudowy	PL.ZIPPZP.11425_281803-POG_1POG-428OUZ_20250213T130056
identifier	https://www.gov.pl/zagospodarowanieprzestrzenne/app

	/ObszarUzupelnieniaZabudowy/PL.ZIPPZP.11425/281803-POG/1POG-428OUZ/20250213T130056
przestrzen nazw	PL.ZIPPZP.11425/281803-POG
lokalny id	1POG-428OUZ
wersja id	20250213T130056
poczatek wersji obiektu	2025-02-13T13:00:56
nazwa	Obszar uzupełnienia zabudowy
oznaczenie	428OUZ
symbol	OUZ
obowiazuje od	2025-01-23
obowiazuje do	obecnie
status	w opracowaniu https://inspire.ec.europa.eu/codelist/ProcessStepGeneralValue/elaboration
charakter ustalenia	ogólnie wiążące https://inspire.ec.europa.eu/codelist/RegulationNatureValue/generallyBinding
geometria	
plan	https://www.gov.pl/zagospodarowanieprzestrzenne/app/AktPlanowaniaPrzestrzennego/PL.ZIPPZP.11425/281803-POG/1POG

obszar uzupelnienia zabudowy	PL.ZIPPZP.11425_281803-POG_1POG-429OUZ_20250213T130056
identifier	https://www.gov.pl/zagospodarowanieprzestrzenne/app/ObszarUzupelnieniaZabudowy/PL.ZIPPZP.11425/281803-POG/1POG-429OUZ/20250213T130056
przestrzen nazw	PL.ZIPPZP.11425/281803-POG
lokalny id	1POG-429OUZ
wersja id	20250213T130056
poczatek wersji obiektu	2025-02-13T13:00:56
nazwa	Obszar uzupełnienia zabudowy
oznaczenie	429OUZ
symbol	OUZ
obowiazuje od	2025-01-23
obowiazuje do	obecnie
status	w opracowaniu https://inspire.ec.europa.eu/codelist/ProcessStepGeneralValue

	/elaboration
charakter ustalenia	ogólnie wiążące https://inspire.ec.europa.eu/codelist/RegulationNatureValue/generallyBinding
geometria	
plan	https://www.gov.pl/zagospodarowanieprzestrzenne/app/AktPlanowaniaPrzestrzennego/PL.ZIPPZP.11425/281803-POG/1POG

obszar uzupelnienia zabudowy	PL.ZIPPZP.11425_281803-POG_1POG-430OUZ_20250213T130056
identifier	https://www.gov.pl/zagospodarowanieprzestrzenne/app/ObszarUzupelnieniaZabudowy/PL.ZIPPZP.11425/281803-POG/1POG-430OUZ/20250213T130056
przestrzen nazw	PL.ZIPPZP.11425/281803-POG
lokalny id	1POG-430OUZ
wersja id	20250213T130056
poczatek wersji obiektu	2025-02-13T13:00:56
nazwa	Obszar uzupełnienia zabudowy
oznaczenie	430OUZ
symbol	OUZ
obowiazuje od	2025-01-23
obowiazuje do	obecnie
status	w opracowaniu https://inspire.ec.europa.eu/codelist/ProcessStepGeneralValue/elaboration
charakter ustalenia	ogólnie wiążące https://inspire.ec.europa.eu/codelist/RegulationNatureValue/generallyBinding
geometria	
plan	https://www.gov.pl/zagospodarowanieprzestrzenne/app

	/AktPlanowaniaPrzestrzennego/PL.ZIPPZP.11425/281803-POG/1POG
obszar uzupelnienia zabudowy	PL.ZIPPZP.11425_281803-POG_1POG-431OUZ_20250213T130056
identifier	https://www.gov.pl/zagospodarowanieprzestrzenne/app /ObszarUzupelnieniaZabudowy/PL.ZIPPZP.11425/281803-POG/1POG-431OUZ/20250213T130056
przestrzen nazw	PL.ZIPPZP.11425/281803-POG
lokalny id	1POG-431OUZ
wersja id	20250213T130056
poczatek wersji obiektu	2025-02-13T13:00:56
nazwa	Obszar uzupełnienia zabudowy
oznaczenie	431OUZ
symbol	OUZ
obowiazuje od	2025-01-23
obowiazuje do	obecnie
status	w opracowaniu https://inspire.ec.europa.eu/codelist/ProcessStepGeneralValue /elaboration
charakter ustalenia	ogólnie wiążące https://inspire.ec.europa.eu/codelist/RegulationNatureValue /generallyBinding
geometria	
plan	https://www.gov.pl/zagospodarowanieprzestrzenne/app /AktPlanowaniaPrzestrzennego/PL.ZIPPZP.11425/281803-POG/1POG
obszar uzupelnienia zabudowy	PL.ZIPPZP.11425_281803-POG_1POG-432OUZ_20250213T130056
identifier	https://www.gov.pl/zagospodarowanieprzestrzenne/app /ObszarUzupelnieniaZabudowy/PL.ZIPPZP.11425/281803-POG/1POG-432OUZ/20250213T130056
przestrzen nazw	PL.ZIPPZP.11425/281803-POG
lokalny id	1POG-432OUZ
wersja id	20250213T130056
poczatek wersji obiektu	2025-02-13T13:00:56
nazwa	Obszar uzupełnienia zabudowy
oznaczenie	432OUZ
symbol	OUZ
obowiazuje od	2025-01-23

obowiazuje do	obecnie
status	w opracowaniu https://inspire.ec.europa.eu/codelist/ProcessStepGeneralValue/elaboration
charakter ustalenia	ogólnie wiążące https://inspire.ec.europa.eu/codelist/RegulationNatureValue/generallyBinding
geometria	
plan	https://www.gov.pl/zagospodarowanieprzestrzenne/app/AktPlanowaniaPrzestrzennego/PL.ZIPPZP.11425/281803-POG/1POG

obszar uzupelnienia zabudowy	PL.ZIPPZP.11425_281803-POG_1POG-433OUZ_20250213T130056
identifier	https://www.gov.pl/zagospodarowanieprzestrzenne/app/ObszarUzupelnieniaZabudowy/PL.ZIPPZP.11425/281803-POG/1POG-433OUZ/20250213T130056
przestrzen nazw	PL.ZIPPZP.11425/281803-POG
lokalny id	1POG-433OUZ
wersja id	20250213T130056
poczatek wersji obiektu	2025-02-13T13:00:56
nazwa	Obszar uzupełnienia zabudowy
oznaczenie	433OUZ
symbol	OUZ
obowiazuje od	2025-01-23
obowiazuje do	obecnie
status	w opracowaniu https://inspire.ec.europa.eu/codelist/ProcessStepGeneralValue/elaboration
charakter ustalenia	ogólnie wiążące https://inspire.ec.europa.eu/codelist/RegulationNatureValue/generallyBinding
geometria	



plan	https://www.gov.pl/zagospodarowanieprzestrzenne/app/AktPlanowaniaPrzestrzennego/PL.ZIPPZP.11425/281803-POG/1POG
obszar uzupelnienia zabudowy	PL.ZIPPZP.11425_281803-POG_1POG-434OUZ_20250213T130056
identifier	https://www.gov.pl/zagospodarowanieprzestrzenne/app/ObszarUzupelnieniaZabudowy/PL.ZIPPZP.11425/281803-POG/1POG-434OUZ/20250213T130056
przestrzen nazw	PL.ZIPPZP.11425/281803-POG
lokalny id	1POG-434OUZ
wersja id	20250213T130056
poczatek wersji obiektu	2025-02-13T13:00:56
nazwa	Obszar uzupełnienia zabudowy
oznaczenie	434OUZ
symbol	OUZ
obowiazuje od	2025-01-23
obowiazuje do	obecnie
status	w opracowaniu https://inspire.ec.europa.eu/codelist/ProcessStepGeneralValue/elaboration
charakter ustalenia	ogólnie wiążące https://inspire.ec.europa.eu/codelist/RegulationNatureValue/generallyBinding
geometria	
plan	https://www.gov.pl/zagospodarowanieprzestrzenne/app/AktPlanowaniaPrzestrzennego/PL.ZIPPZP.11425/281803-POG/1POG
obszar uzupelnienia zabudowy	PL.ZIPPZP.11425_281803-POG_1POG-435OUZ_20260224T102827
identifier	https://www.gov.pl/zagospodarowanieprzestrzenne/app

	/ObszarUzupelnieniaZabudowy/PL.ZIPPZP.11425/281803-POG/1POG-435OUZ/20260224T102827
przestrzen nazw	PL.ZIPPZP.11425/281803-POG
lokalny id	1POG-435OUZ
wersja id	20260224T102827
poczatek wersji obiektu	2026-02-24T10:28:27
nazwa	Obszar uzupełnienia zabudowy
oznaczenie	435OUZ
symbol	OUZ
obowiazuje od	2025-01-23
obowiazuje do	obecnie
status	w opracowaniu https://inspire.ec.europa.eu/codelist/ProcessStepGeneralValue/elaboration
charakter ustalenia	ogólnie wiążące https://inspire.ec.europa.eu/codelist/RegulationNatureValue/generallyBinding
geometria	
plan	https://www.gov.pl/zagospodarowanieprzestrzenne/app/AktPlanowaniaPrzestrzennego/PL.ZIPPZP.11425/281803-POG/1POG

obszar uzupelnienia zabudowy	PL.ZIPPZP.11425_281803-POG_1POG-436OUZ_20250213T130056
identifier	https://www.gov.pl/zagospodarowanieprzestrzenne/app/ObszarUzupelnieniaZabudowy/PL.ZIPPZP.11425/281803-POG/1POG-436OUZ/20250213T130056
przestrzen nazw	PL.ZIPPZP.11425/281803-POG
lokalny id	1POG-436OUZ
wersja id	20250213T130056
poczatek wersji obiektu	2025-02-13T13:00:56
nazwa	Obszar uzupełnienia zabudowy
oznaczenie	436OUZ
symbol	OUZ
obowiazuje od	2025-01-23
obowiazuje do	obecnie
status	w opracowaniu https://inspire.ec.europa.eu/codelist/ProcessStepGeneralValue

	/elaboration
charakter ustalenia	ogólnie wiążące https://inspire.ec.europa.eu/codelist/RegulationNatureValue/generallyBinding
geometria	
plan	https://www.gov.pl/zagospodarowanieprzestrzenne/app/AktPlanowaniaPrzestrzennego/PL.ZIPPZP.11425/281803-POG/1POG

obszar uzupelnienia zabudowy	PL.ZIPPZP.11425_281803-POG_1POG-437OUZ_20250213T130056
identifier	https://www.gov.pl/zagospodarowanieprzestrzenne/app/ObszarUzupelnieniaZabudowy/PL.ZIPPZP.11425/281803-POG/1POG-437OUZ/20250213T130056
przestrzen nazw	PL.ZIPPZP.11425/281803-POG
lokalny id	1POG-437OUZ
wersja id	20250213T130056
poczatek wersji obiektu	2025-02-13T13:00:56
nazwa	Obszar uzupełnienia zabudowy
oznaczenie	437OUZ
symbol	OUZ
obowiazuje od	2025-01-23
obowiazuje do	obecnie
status	w opracowaniu https://inspire.ec.europa.eu/codelist/ProcessStepGeneralValue/elaboration
charakter ustalenia	ogólnie wiążące https://inspire.ec.europa.eu/codelist/RegulationNatureValue/generallyBinding
geometria	
plan	https://www.gov.pl/zagospodarowanieprzestrzenne/app

	/AktPlanowaniaPrzestrzennego/PL.ZIPPZP.11425/281803-POG/1POG
obszar uzupelnienia zabudowy	PL.ZIPPZP.11425_281803-POG_1POG-438OUZ_20250213T130056
identifier	https://www.gov.pl/zagospodarowanieprzestrzenne/app /ObszarUzupelnieniaZabudowy/PL.ZIPPZP.11425/281803-POG/1POG-438OUZ/20250213T130056
przestrzen nazw	PL.ZIPPZP.11425/281803-POG
lokalny id	1POG-438OUZ
wersja id	20250213T130056
poczatek wersji obiektu	2025-02-13T13:00:56
nazwa	Obszar uzupełnienia zabudowy
oznaczenie	438OUZ
symbol	OUZ
obowiazuje od	2025-01-23
obowiazuje do	obecnie
status	w opracowaniu https://inspire.ec.europa.eu/codelist/ProcessStepGeneralValue /elaboration
charakter ustalenia	ogólnie wiążące https://inspire.ec.europa.eu/codelist/RegulationNatureValue /generallyBinding
geometria	
plan	https://www.gov.pl/zagospodarowanieprzestrzenne/app /AktPlanowaniaPrzestrzennego/PL.ZIPPZP.11425/281803-POG/1POG
obszar uzupelnienia zabudowy	PL.ZIPPZP.11425_281803-POG_1POG-439OUZ_20250213T130056
identifier	https://www.gov.pl/zagospodarowanieprzestrzenne/app /ObszarUzupelnieniaZabudowy/PL.ZIPPZP.11425/281803-POG/1POG-439OUZ/20250213T130056
przestrzen nazw	PL.ZIPPZP.11425/281803-POG
lokalny id	1POG-439OUZ
wersja id	20250213T130056
poczatek wersji obiektu	2025-02-13T13:00:56
nazwa	Obszar uzupełnienia zabudowy
oznaczenie	439OUZ
symbol	OUZ
obowiazuje od	2025-01-23

obowiazuje do	obecnie
status	w opracowaniu https://inspire.ec.europa.eu/codelist/ProcessStepGeneralValue/elaboration
charakter ustalenia	ogólnie wiążące https://inspire.ec.europa.eu/codelist/RegulationNatureValue/generallyBinding
geometria	
plan	https://www.gov.pl/zagospodarowanieprzestrzenne/app/AktPlanowaniaPrzestrzennego/PL.ZIPPZP.11425/281803-POG/1POG

obszar uzupelnienia zabudowy	PL.ZIPPZP.11425_281803-POG_1POG-440OUZ_20250213T130056
identifier	https://www.gov.pl/zagospodarowanieprzestrzenne/app/ObszarUzupelnieniaZabudowy/PL.ZIPPZP.11425/281803-POG/1POG-440OUZ/20250213T130056
przestrzen nazw	PL.ZIPPZP.11425/281803-POG
lokalny id	1POG-440OUZ
wersja id	20250213T130056
poczatek wersji obiektu	2025-02-13T13:00:56
nazwa	Obszar uzupełnienia zabudowy
oznaczenie	440OUZ
symbol	OUZ
obowiazuje od	2025-01-23
obowiazuje do	obecnie
status	w opracowaniu https://inspire.ec.europa.eu/codelist/ProcessStepGeneralValue/elaboration
charakter ustalenia	ogólnie wiążące https://inspire.ec.europa.eu/codelist/RegulationNatureValue/generallyBinding
geometria	



plan	https://www.gov.pl/zagospodarowanieprzestrzenne/app/AktPlanowaniaPrzestrzennego/PL.ZIPPZP.11425/281803-POG/1POG
obszar uzupelnienia zabudowy	PL.ZIPPZP.11425_281803-POG_1POG-441OUZ_20250213T130056
identifier	https://www.gov.pl/zagospodarowanieprzestrzenne/app/ObszarUzupelnieniaZabudowy/PL.ZIPPZP.11425/281803-POG/1POG-441OUZ/20250213T130056
przestrzen nazw	PL.ZIPPZP.11425/281803-POG
lokalny id	1POG-441OUZ
wersja id	20250213T130056
poczatek wersji obiektu	2025-02-13T13:00:56
nazwa	Obszar uzupełnienia zabudowy
oznaczenie	441OUZ
symbol	OUZ
obowiazuje od	2025-01-23
obowiazuje do	obecnie
status	w opracowaniu https://inspire.ec.europa.eu/codelist/ProcessStepGeneralValue/elaboration
charakter ustalenia	ogólnie wiążące https://inspire.ec.europa.eu/codelist/RegulationNatureValue/generallyBinding
geometria	
plan	https://www.gov.pl/zagospodarowanieprzestrzenne/app/AktPlanowaniaPrzestrzennego/PL.ZIPPZP.11425/281803-POG/1POG
obszar uzupelnienia zabudowy	PL.ZIPPZP.11425_281803-POG_1POG-442OUZ_20250213T130056
identifier	https://www.gov.pl/zagospodarowanieprzestrzenne/app

	/ObszarUzupelnieniaZabudowy/PL.ZIPPZP.11425/281803-POG/1POG-442OUZ/20250213T130056
przestrzen nazw	PL.ZIPPZP.11425/281803-POG
lokalny id	1POG-442OUZ
wersja id	20250213T130056
poczatek wersji obiektu	2025-02-13T13:00:56
nazwa	Obszar uzupełnienia zabudowy
oznaczenie	442OUZ
symbol	OUZ
obowiazuje od	2025-01-23
obowiazuje do	obecnie
status	w opracowaniu https://inspire.ec.europa.eu/codelist/ProcessStepGeneralValue/elaboration
charakter ustalenia	ogólnie wiążące https://inspire.ec.europa.eu/codelist/RegulationNatureValue/generallyBinding
geometria	
plan	https://www.gov.pl/zagospodarowanieprzestrzenne/app/AktPlanowaniaPrzestrzennego/PL.ZIPPZP.11425/281803-POG/1POG

obszar uzupelnienia zabudowy	PL.ZIPPZP.11425_281803-POG_1POG-443OUZ_20250213T130056
identifier	https://www.gov.pl/zagospodarowanieprzestrzenne/app/ObszarUzupelnieniaZabudowy/PL.ZIPPZP.11425/281803-POG/1POG-443OUZ/20250213T130056
przestrzen nazw	PL.ZIPPZP.11425/281803-POG
lokalny id	1POG-443OUZ
wersja id	20250213T130056
poczatek wersji obiektu	2025-02-13T13:00:56
nazwa	Obszar uzupełnienia zabudowy
oznaczenie	443OUZ
symbol	OUZ
obowiazuje od	2025-01-23
obowiazuje do	obecnie
status	w opracowaniu https://inspire.ec.europa.eu/codelist/ProcessStepGeneralValue

	/elaboration
charakter ustalenia	ogólnie wiążące https://inspire.ec.europa.eu/codelist/RegulationNatureValue/generallyBinding
geometria	
plan	https://www.gov.pl/zagospodarowanieprzestrzenne/app/AktPlanowaniaPrzestrzennego/PL.ZIPPZP.11425/281803-POG/1POG

obszar uzupelnienia zabudowy	PL.ZIPPZP.11425_281803-POG_1POG-444OUZ_20250213T130056
identifier	https://www.gov.pl/zagospodarowanieprzestrzenne/app/ObszarUzupelnieniaZabudowy/PL.ZIPPZP.11425/281803-POG/1POG-444OUZ/20250213T130056
przestrzen nazw	PL.ZIPPZP.11425/281803-POG
lokalny id	1POG-444OUZ
wersja id	20250213T130056
poczatek wersji obiektu	2025-02-13T13:00:56
nazwa	Obszar uzupełnienia zabudowy
oznaczenie	444OUZ
symbol	OUZ
obowiazuje od	2025-01-23
obowiazuje do	obecnie
status	w opracowaniu https://inspire.ec.europa.eu/codelist/ProcessStepGeneralValue/elaboration
charakter ustalenia	ogólnie wiążące https://inspire.ec.europa.eu/codelist/RegulationNatureValue/generallyBinding
geometria	
plan	https://www.gov.pl/zagospodarowanieprzestrzenne/app

	/AktPlanowaniaPrzestrzennego/PL.ZIPPZP.11425/281803-POG/1POG
obszar uzupelnienia zabudowy	PL.ZIPPZP.11425_281803-POG_1POG-445OUZ_20250213T130056
identifier	https://www.gov.pl/zagospodarowanieprzestrzenne/app /ObszarUzupelnieniaZabudowy/PL.ZIPPZP.11425/281803-POG/1POG-445OUZ/20250213T130056
przestrzen nazw	PL.ZIPPZP.11425/281803-POG
lokalny id	1POG-445OUZ
wersja id	20250213T130056
poczatek wersji obiektu	2025-02-13T13:00:56
nazwa	Obszar uzupełnienia zabudowy
oznaczenie	445OUZ
symbol	OUZ
obowiazuje od	2025-01-23
obowiazuje do	obecnie
status	w opracowaniu https://inspire.ec.europa.eu/codelist/ProcessStepGeneralValue/elaboration
charakter ustalenia	ogólnie wiążące https://inspire.ec.europa.eu/codelist/RegulationNatureValue/generallyBinding
geometria	
plan	https://www.gov.pl/zagospodarowanieprzestrzenne/app /AktPlanowaniaPrzestrzennego/PL.ZIPPZP.11425/281803-POG/1POG
obszar uzupelnienia zabudowy	PL.ZIPPZP.11425_281803-POG_1POG-446OUZ_20250213T130056
identifier	https://www.gov.pl/zagospodarowanieprzestrzenne/app /ObszarUzupelnieniaZabudowy/PL.ZIPPZP.11425/281803-POG/1POG-446OUZ/20250213T130056
przestrzen nazw	PL.ZIPPZP.11425/281803-POG
lokalny id	1POG-446OUZ
wersja id	20250213T130056
poczatek wersji obiektu	2025-02-13T13:00:56
nazwa	Obszar uzupełnienia zabudowy
oznaczenie	446OUZ
symbol	OUZ
obowiazuje od	2025-01-23

obowiazuje do	obecnie
status	w opracowaniu https://inspire.ec.europa.eu/codelist/ProcessStepGeneralValue/elaboration
charakter ustalenia	ogólnie wiążące https://inspire.ec.europa.eu/codelist/RegulationNatureValue/generallyBinding
geometria	
plan	https://www.gov.pl/zagospodarowanieprzestrzenne/app/AktPlanowaniaPrzestrzennego/PL.ZIPPZP.11425/281803-POG/1POG

obszar uzupelnienia zabudowy	PL.ZIPPZP.11425_281803-POG_1POG-447OUZ_20250213T130056
identifier	https://www.gov.pl/zagospodarowanieprzestrzenne/app/ObszarUzupelnieniaZabudowy/PL.ZIPPZP.11425/281803-POG/1POG-447OUZ/20250213T130056
przestrzen nazw	PL.ZIPPZP.11425/281803-POG
lokalny id	1POG-447OUZ
wersja id	20250213T130056
poczatek wersji obiektu	2025-02-13T13:00:56
nazwa	Obszar uzupełnienia zabudowy
oznaczenie	447OUZ
symbol	OUZ
obowiazuje od	2025-01-23
obowiazuje do	obecnie
status	w opracowaniu https://inspire.ec.europa.eu/codelist/ProcessStepGeneralValue/elaboration
charakter ustalenia	ogólnie wiążące https://inspire.ec.europa.eu/codelist/RegulationNatureValue/generallyBinding
geometria	



plan	https://www.gov.pl/zagospodarowanieprzestrzenne/app/AktPlanowaniaPrzestrzennego/PL.ZIPPZP.11425/281803-POG/1POG
obszar uzupelnienia zabudowy	PL.ZIPPZP.11425_281803-POG_1POG-448OUZ_20250213T130056
identifier	https://www.gov.pl/zagospodarowanieprzestrzenne/app/ObszarUzupelnieniaZabudowy/PL.ZIPPZP.11425/281803-POG/1POG-448OUZ/20250213T130056
przestrzen nazw	PL.ZIPPZP.11425/281803-POG
lokalny id	1POG-448OUZ
wersja id	20250213T130056
poczatek wersji obiektu	2025-02-13T13:00:56
nazwa	Obszar uzupełnienia zabudowy
oznaczenie	448OUZ
symbol	OUZ
obowiazuje od	2025-01-23
obowiazuje do	obecnie
status	w opracowaniu https://inspire.ec.europa.eu/codelist/ProcessStepGeneralValue/elaboration
charakter ustalenia	ogólnie wiążące https://inspire.ec.europa.eu/codelist/RegulationNatureValue/generallyBinding
geometria	
plan	https://www.gov.pl/zagospodarowanieprzestrzenne/app/AktPlanowaniaPrzestrzennego/PL.ZIPPZP.11425/281803-POG/1POG
obszar uzupelnienia zabudowy	PL.ZIPPZP.11425_281803-POG_1POG-449OUZ_20250213T130056
identifier	https://www.gov.pl/zagospodarowanieprzestrzenne/app

	/ObszarUzupelnieniaZabudowy/PL.ZIPPZP.11425/281803-POG/1POG-449OUZ/20250213T130056
przestrzen nazw	PL.ZIPPZP.11425/281803-POG
lokalny id	1POG-449OUZ
wersja id	20250213T130056
poczatek wersji obiektu	2025-02-13T13:00:56
nazwa	Obszar uzupełnienia zabudowy
oznaczenie	449OUZ
symbol	OUZ
obowiazuje od	2025-01-23
obowiazuje do	obecnie
status	w opracowaniu https://inspire.ec.europa.eu/codelist/ProcessStepGeneralValue/elaboration
charakter ustalenia	ogólnie wiążące https://inspire.ec.europa.eu/codelist/RegulationNatureValue/generallyBinding
geometria	
plan	https://www.gov.pl/zagospodarowanieprzestrzenne/app/AktPlanowaniaPrzestrzennego/PL.ZIPPZP.11425/281803-POG/1POG

obszar uzupelnienia zabudowy	PL.ZIPPZP.11425_281803-POG_1POG-450OUZ_20250213T130056
identifier	https://www.gov.pl/zagospodarowanieprzestrzenne/app/ObszarUzupelnieniaZabudowy/PL.ZIPPZP.11425/281803-POG/1POG-450OUZ/20250213T130056
przestrzen nazw	PL.ZIPPZP.11425/281803-POG
lokalny id	1POG-450OUZ
wersja id	20250213T130056
poczatek wersji obiektu	2025-02-13T13:00:56
nazwa	Obszar uzupełnienia zabudowy
oznaczenie	450OUZ
symbol	OUZ
obowiazuje od	2025-01-23
obowiazuje do	obecnie
status	w opracowaniu https://inspire.ec.europa.eu/codelist/ProcessStepGeneralValue

	/elaboration
charakter ustalenia	ogólnie wiążące https://inspire.ec.europa.eu/codelist/RegulationNatureValue /generallyBinding
geometria	
plan	https://www.gov.pl/zagospodarowanieprzestrzenne/app /AktPlanowaniaPrzestrzennego/PL.ZIPPZP.11425/281803-POG/1POG

obszar uzupelnienia zabudowy	PL.ZIPPZP.11425_281803-POG_1POG-451OUZ_20250213T130056
identifier	https://www.gov.pl/zagospodarowanieprzestrzenne/app /ObszarUzupelnieniaZabudowy/PL.ZIPPZP.11425/281803-POG/1POG-451OUZ/20250213T130056
przestrzen nazw	PL.ZIPPZP.11425/281803-POG
lokalny id	1POG-451OUZ
wersja id	20250213T130056
poczatek wersji obiektu	2025-02-13T13:00:56
nazwa	Obszar uzupełnienia zabudowy
oznaczenie	451OUZ
symbol	OUZ
obowiazuje od	2025-01-23
obowiazuje do	obecnie
status	w opracowaniu https://inspire.ec.europa.eu/codelist/ProcessStepGeneralValue /elaboration
charakter ustalenia	ogólnie wiążące https://inspire.ec.europa.eu/codelist/RegulationNatureValue /generallyBinding
geometria	
plan	https://www.gov.pl/zagospodarowanieprzestrzenne/app

	/AktPlanowaniaPrzestrzennego/PL.ZIPPZP.11425/281803-POG/1POG
obszar uzupelnienia zabudowy	PL.ZIPPZP.11425_281803-POG_1POG-452OUZ_20250213T130056
identifier	https://www.gov.pl/zagospodarowanieprzestrzenne/app /ObszarUzupelnieniaZabudowy/PL.ZIPPZP.11425/281803-POG/1POG-452OUZ/20250213T130056
przestrzen nazw	PL.ZIPPZP.11425/281803-POG
lokalny id	1POG-452OUZ
wersja id	20250213T130056
poczatek wersji obiektu	2025-02-13T13:00:56
nazwa	Obszar uzupełnienia zabudowy
oznaczenie	452OUZ
symbol	OUZ
obowiazuje od	2025-01-23
obowiazuje do	obecnie
status	w opracowaniu https://inspire.ec.europa.eu/codelist/ProcessStepGeneralValue /elaboration
charakter ustalenia	ogólnie wiążące https://inspire.ec.europa.eu/codelist/RegulationNatureValue /generallyBinding
geometria	
plan	https://www.gov.pl/zagospodarowanieprzestrzenne/app /AktPlanowaniaPrzestrzennego/PL.ZIPPZP.11425/281803-POG/1POG
obszar uzupelnienia zabudowy	PL.ZIPPZP.11425_281803-POG_1POG-453OUZ_20250213T130056
identifier	https://www.gov.pl/zagospodarowanieprzestrzenne/app /ObszarUzupelnieniaZabudowy/PL.ZIPPZP.11425/281803-POG/1POG-453OUZ/20250213T130056
przestrzen nazw	PL.ZIPPZP.11425/281803-POG
lokalny id	1POG-453OUZ
wersja id	20250213T130056
poczatek wersji obiektu	2025-02-13T13:00:56
nazwa	Obszar uzupełnienia zabudowy
oznaczenie	453OUZ
symbol	OUZ
obowiazuje od	2025-01-23

obowiazuje do	obecnie
status	w opracowaniu https://inspire.ec.europa.eu/codelist/ProcessStepGeneralValue/elaboration
charakter ustalenia	ogólnie wiążące https://inspire.ec.europa.eu/codelist/RegulationNatureValue/generallyBinding
geometria	
plan	https://www.gov.pl/zagospodarowanieprzestrzenne/app/AktPlanowaniaPrzestrzennego/PL.ZIPPZP.11425/281803-POG/1POG

obszar uzupelnienia zabudowy	PL.ZIPPZP.11425_281803-POG_1POG-454OUZ_20250213T130056
identifier	https://www.gov.pl/zagospodarowanieprzestrzenne/app/ObszarUzupelnieniaZabudowy/PL.ZIPPZP.11425/281803-POG/1POG-454OUZ/20250213T130056
przestrzen nazw	PL.ZIPPZP.11425/281803-POG
lokalny id	1POG-454OUZ
wersja id	20250213T130056
poczatek wersji obiektu	2025-02-13T13:00:56
nazwa	Obszar uzupełnienia zabudowy
oznaczenie	454OUZ
symbol	OUZ
obowiazuje od	2025-01-23
obowiazuje do	obecnie
status	w opracowaniu https://inspire.ec.europa.eu/codelist/ProcessStepGeneralValue/elaboration
charakter ustalenia	ogólnie wiążące https://inspire.ec.europa.eu/codelist/RegulationNatureValue/generallyBinding
geometria	



plan	https://www.gov.pl/zagospodarowanieprzestrzenne/app/AktPlanowaniaPrzestrzennego/PL.ZIPPZP.11425/281803-POG/1POG

obszar uzupelnienia zabudowy	PL.ZIPPZP.11425_281803-POG_1POG-455OUZ_20250213T130056
identifier	https://www.gov.pl/zagospodarowanieprzestrzenne/app/ObszarUzupelnieniaZabudowy/PL.ZIPPZP.11425/281803-POG/1POG-455OUZ/20250213T130056
przestrzen nazw	PL.ZIPPZP.11425/281803-POG
lokalny id	1POG-455OUZ
wersja id	20250213T130056
poczatek wersji obiektu	2025-02-13T13:00:56
nazwa	Obszar uzupełnienia zabudowy
oznaczenie	455OUZ
symbol	OUZ
obowiazuje od	2025-01-23
obowiazuje do	obecnie
status	w opracowaniu https://inspire.ec.europa.eu/codelist/ProcessStepGeneralValue/elaboration
charakter ustalenia	ogólnie wiążące https://inspire.ec.europa.eu/codelist/RegulationNatureValue/generallyBinding
geometria	
plan	https://www.gov.pl/zagospodarowanieprzestrzenne/app/AktPlanowaniaPrzestrzennego/PL.ZIPPZP.11425/281803-POG/1POG