

WA.1431.25.2022

Wniosek o udostępnienie informacji publicznej

Urząd Miejski w Gołdapi WPLYNEŁO
18.03.2022
Nr rej. 5400
Szczeg. WA podpis

Miejsce i data sporządzenia dokumentu

2022-03-18

Dane nadawcy

Dane adresata

URZĄD MIEJSKI W GOŁDAPI (19-500 GOŁDAP,
WOJ. WARMIŃSKO-MAZURSKIE)

19-500 GOŁDAP

PL. ZWYCIĘSTWA 14

Kraj: PL

Województwo: WARMIŃSKO-MAZURSKIE

Powiat: gołdapski

Gmina: Gołdap (miasto w gminie miejsko-
wiejskiej)

Wniosek o udostępnienie informacji publicznej

Na podstawie art. 2 ust. 1 i art. 10 ust. 1 ustawy z dnia 6 września 2001 r. o dostępie do informacji publicznej (Dz. U. z 2016 r. poz. 1764 z późn. zm.), zwracam się z prośbą o udostępnienie informacji w zakresie:

w związku z opracowaniem Raportu o oddziaływaniu na środowisko przedsięwzięcia polegającego na zbieraniu i przetwarzaniu odpadów, zlokalizowanego na działkach nr 144/16 i 144/17 r. 9 obr. Grabowo w miejscowości Grabowo, gmina Gołdap, powiat gołdapski, województwo warmińsko-mazurskie, zwracam się z wnioskiem o udzielenie informacji publicznej w zakresie jak poniżej:

1. Czy ww. przedsięwzięcie zlokalizowane jest w strefie pośrednich ujęć wody. Ponadto proszę o określenie lokalizacji najbliższych czynnych ujęć wody względem planowanej inwestycji

z podaniem miejscowości, numeru działki i obrębu.

2. Czy w promieniu 0,5 km od planowanego przedsięwzięcia istnieją planowane, realizowane lub zrealizowane przedsięwzięcia, dla których zostały wydane decyzje o środowiskowych uwarunkowaniach i których oddziaływania mogą prowadzić do skumulowania oddziaływań z planowaną inwestycją. Jeśli tak, proszę o podanie, jakiego rodzaju są to przedsięwzięcia i gdzie są zlokalizowane (miejscowość, nr działki, nr obrębu).

Zwracamy się również z prośbą o udostępnienie w formie elektronicznej decyzji o środowiskowych uwarunkowaniach dla tych przedsięwzięć wraz z charakterystyką przedsięwzięcia.

3. Czy na terenie lub w bezpośrednim sąsiedztwie działek, na których planuje się lokalizację planowanego przedsięwzięcia, zlokalizowane są zabytki wpisane do rejestru zabytków archeologicznych.

4. Proszę o wskazanie terenów istniejących oraz projektowanych (posiadających wydane

decyzje o warunkach zabudowy) oraz ich klasyfikację akustyczną, w zasięgu 0,5 km od terenu planowanego przedsięwzięcia przeznaczonych:

a) pod zabudowę mieszkaniową:

- tereny zabudowy mieszkaniowej jednorodzinnej,
- tereny zabudowy mieszkaniowej wielorodzinnej i zamieszkania zbiorowego,
- tereny mieszkaniowo-usługowe,
- tereny zabudowy zagrodowej,

b) pod szpitale i domy opieki społecznej,

c) pod budynki związane ze stałym lub czasowym pobytem dzieci i młodzieży,

d) na cele uzdrowiskowe,

e) na cele mieszkaniowo-usługowe.

Korespondencję w sprawie niniejszego wniosku proszę kierować na skrzynkę ePUAP:

/i

Załączniki:

1. treść wniosku - wniosek informacja publiczna gmina.pdf

Podpis elektroniczny

Dokument został podpisany, aby go zweryfikować należy użyć oprogramowania do weryfikacji podpisu

Data złożenia podpisu: 2022-03-18T09:41:51.159+01:00

18.03.2022 r.

Urząd Miejski w Gołdapi
Plac Zwycięstwa 14
19-500 GOŁDAP

Wniosek o udzielenie informacji publicznej

Na podstawie art. 2 ust. 1 ustawy z dnia 6 września 2001 r. o dostępie do informacji publicznej (Dz.U. z 2020 r. poz. 2176 t.j. z późn. zm.), w związku z opracowaniem Raportu o oddziaływaniu na środowisko przedsięwzięcia polegającego na zbieraniu i przetwarzaniu odpadów, zlokalizowanego na działkach nr 144/16 i 144/17 nr 9 obr. Grabowo w miejscowości Grabowo, gmina Gołdap, powiat gołdapski, województwo warmińsko-mazurskie, zwracam się z wnioskiem o udzielenie informacji publicznej w zakresie jak poniżej.

1. Czy ww. przedsięwzięcie zlokalizowane jest w strefie pośrednich ujęć wody. Ponadto proszę o określenie lokalizacji najbliższych czynnych ujęć wody względem planowanej inwestycji z podaniem miejscowości, numeru działki i obrębu.
2. Czy w promieniu 0,5 km od planowanego przedsięwzięcia istnieją planowane, realizowane lub zrealizowane przedsięwzięcia, dla których zostały wydane decyzje o środowiskowych uwarunkowaniach i których oddziaływania mogą prowadzić do skumulowania oddziaływań z planowaną inwestycją. Jeśli tak, proszę o podanie, jakiego rodzaju są to przedsięwzięcia i gdzie są zlokalizowane (miejscowość, nr działki, nr obrębu). Zwracamy się również z prośbą o udostępnienie w formie elektronicznej decyzji o środowiskowych uwarunkowaniach dla tych przedsięwzięć wraz z charakterystyką przedsięwzięcia.
3. Czy na terenie lub w bezpośrednim sąsiedztwie działek, na których planuje się lokalizację planowanego przedsięwzięcia, zlokalizowane są zabytki wpisane do rejestru zabytków archeologicznych.

4. Proszę o wskazanie terenów istniejących oraz projektowanych (posiadających wydane decyzje o warunkach zabudowy) oraz ich klasyfikację akustyczną, w zasięgu 0,5 km od terenu planowanego przedsięwzięcia przeznaczonych:
- a) pod zabudowę mieszkaniową:
 - tereny zabudowy mieszkaniowej jednorodzinnej,
 - tereny zabudowy mieszkaniowej wielorodzinnej i zamieszkania zbiorowego,
 - tereny mieszkaniowo-usługowe,
 - tereny zabudowy zagrodowej,
 - b) pod szpitale i domy opieki społecznej,
 - c) pod budynki związane ze stałym lub czasowym pobytem dzieci i młodzieży,
 - d) na cele uzdrowiskowe,
 - e) na cele mieszkaniowo-usługowe.

Zgodnie z art. 14 ust. 1 ww. ustawy, udostępnianie informacji publicznej na wniosek następuje w sposób i w formie zgodnej z wnioskiem. Preferowanym sposobem udostępnienia w/w informacji jest jej przesłanie w formie elektronicznej na adres Wnioskodawcy:

Jeżeli z udostępnieniem informacji wiązałaby się opłata, proszę o jej określenie i wskazanie numeru rachunku bankowego do przelewu.

Z poważaniem

l.gov.pl

WIE DANYCH WYSZUKIWANIA



Gołdap, 21 marca 2022 r.

Urząd Miejski w Gołdapi
Plac Zwycięstwa 14
19-500 Gołdap
WA.1431.25.2022

W odpowiedzi na Państwa pismo o udostępnienie informacji publicznej w związku z opracowaniem Raportu o oddziaływaniu na środowisko przedsięwzięcia polegającego na zbieraniu i przetwarzaniu odpadów, na działkach nr 144/16, 144/17 obręb Grabowo w miejscowości Grabowo, informuję:

Ad. 1 Z informacji przekazanych przez PWiK w Gołdapi, w najbliższej lokalizacji od przedsięwzięcia znajduje się nieczynne ujęcie Grabowo (działka nr 106/4, 106/5). Kolejne jednak czynne ujęcia wody to ujęcie w Kowalkach (działka nr 23/6, 23/4) oraz w Boćwinie (działka nr 36/1).

Ad. 2 W promieniu 0,5 km od planowanej inwestycji, nie wydano decyzji o środowiskowych uwarunkowaniach.

Ad. 3 W załączniku znajdują się Karty Gminnej Ewidencji Zabytków Grabowa.

Ad. 4 Charakterystyka terenów chronionych akustycznie zlokalizowanych wokół planowanej inwestycji - w promieniu 500 m:

- tereny położone na północ od inwestycji, wykorzystywane są jako tereny upraw, dalej znajdują się tereny zabudowy mieszkalnej jednorodzinnej i zagrodowej oraz zabudowy mieszkaniowo-usługowej (centrum wsi Grabowo);
- tereny położone na południe od inwestycji, wykorzystywane są jako tereny upraw i tereny leśne, dalej znajdują się tereny zabudowy mieszkalnej jednorodzinnej i zagrodowej;
- tereny położone na zachód od inwestycji, wykorzystywane są jako tereny upraw, tereny pastwisk i lasów, w dalszej odległości znajdują się tereny zabudowy mieszkalnej jednorodzinnej i zagrodowej;
- tereny położone na wschód od inwestycji, wykorzystywane są jako tereny zabudowy mieszkalnej wielorodzinnej.

Z up. BURMISTRZA

mgr inż. arch. Beata Kołakowska

KIEROWNIK
WYDZIAŁU GOSPODARKI PRZESTRZENNEJ
OCHRONY ŚRODOWISKA I NIURUCHOMOŚCI

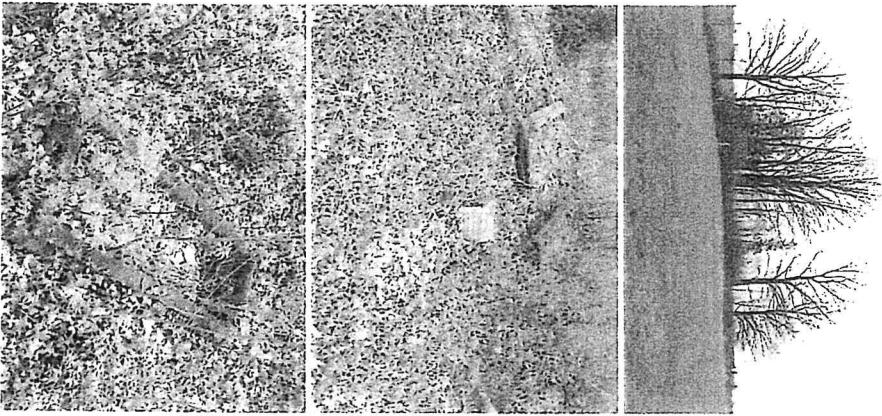
Otrzymują:

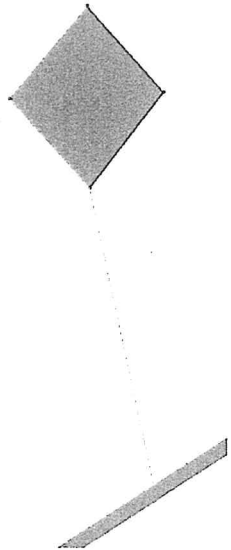

1. Adresa
2. a/a.

Sprawę prowadzi Anita Germaniuk, tel. 87 6156023, pok. 25

KARTA GMINNEJ EWIDENCJI ZABYTKÓW

40/1949

1. OBIEKT Cmentarz ewangelicki		5. MIEJSCOWOŚĆ Grabowo/Goldap	
2. OBECNA FUNKCJA	3. MATERIAŁ nie dotyczy	4. DATOWANIE XIX w. i I poł. XX w.	6. GMINA Goldap
21. FOTOGRAFIA		7. POWIAT gotdapski	
		8. WOJEWÓDZTWO warmińsko-mazurskie	
		9. KOD POCZTOWY 19-500	
		10. ADRES	
		11. LOKALIZACJA	
		12. LOKALIZACJA ARCHEOLOGICZNA Nr obszaru AZP Nr stanowiska na obszarze AZP Nr stanowiska w miejscowości	
		13. NUMER EWIDENCYJNY DZIAŁKI 9-60	
		14. WŁASNOŚĆ komunalna	
		15. RODZAJ UŻYTKOWANIA nie użytkowany	
		16. INFORMACJA O OCHRONIE Nr i data wpisu do rejestru zabytków Zapis w planie zagospodarowania przestrzennego Inne Brak ochrony	
		18. RODZAJE ZAGROZEŃ brak użytkownika	
17. STAN ZACHOWANIA zaniedbany	19. WPISUJĄCY DANE A.Żywicznyński	20. DATA WYKONANIA EWIDENCJI 2008-04-28	





22. UWAGI

Objekt ma kartę cmentarza

KARTA GMINNEJ EWIDENCJI ZABYTKÓW

41/1949



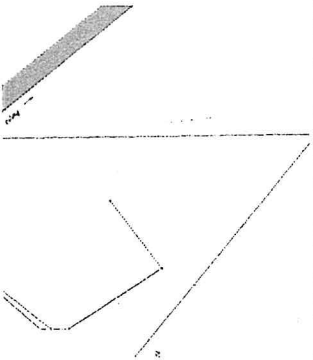
1. OBIEKT Ślad osadnictwa		5. MIEJSCOWOŚĆ Bronisze/Goldap	
2. OBECNA FUNKCJA		3. MATERIAŁ mieszane	4. DATOWANIE Epoka kamienia.
21. FOTOGRAFIA			
17. STAN ZACHOWANIA zły		19. WPISUJĄCY DANE A.Żywicznyński	
		20. DATA WYKONANIA EWIDENCJI 2008-06-10	
			
6. GMINA Goldap		7. POWIAT gołdapski	
8. WOJEWÓDZTWO warmińsko-mazurskie		9. KOD POCZTOWY 19-500	
10. ADRES		11. LOKALIZACJA	
12. LOKALIZACJA ARCHEOLOGICZNA Nr obszaru AZP 13-80 Nr stanowiska na obszarze AZP 9 Nr stanowiska w miejscowości 5		13. NUMER EWIDENCYJNY DZIAŁKI 8-176/92	
14. WŁASNOŚĆ prywatna		15. RODZAJ UŻYTKOWANIA rekreacja i turystyka	
16. INFORMACJA O OCHRONIE Nr i data wpisu do rejestru zabytków Zapis w planie zagospodarowania przestrzennego Inne Brak ochrony.		18. RODZAJE ZAGROZEŃ głęboka orka	

22. UWAGI

Obiekt ma kartę ewidencyjną stanowiska archeologicznego.

KARTA GMINNEJ EWIDENCJI ZABYTKÓW

41/1949



1. OBIEKT Cmentarz ewangelicki		5. MIEJSCOWOŚĆ Grabowo/Goldap	
2. OBECNA FUNKCJA		6. GMINA Goldap	
3. MATERIAŁ nie dotyczy		7. POWIAT gołdapski	
4. DATOWANIE 2 poł. XIX w. i I poł. XX w.		8. WOJEWÓDZTWO warmińsko-mazurskie	
21. FOTOGRAFIA		9. KOD POCZTOWY 19-500	
		10. ADRES	
		11. LOKALIZACJA	
		12. LOKALIZACJA ARCHEOLOGICZNA Nr obszaru AZP Nr stanowiska na obszarze AZP Nr stanowiska w miejscowości	
17. STAN ZACHOWANIA zaniedbany		13. NUMER EWIDENCYJNY DZIAŁKI 9 - 13/1	
19. WPISUJĄCY DANE A.Żywczyński		14. WŁASNOŚĆ prywatna	
20. DATA WYKONANIA EWIDENCJI 2008-04-28		15. RODZAJ UŻYTKOWANIA nie użytkowany	
		16. INFORMACJA O OCHRONIE Nr i data wpisu do rejestru zabytków Zapis w planie zagospodarowania przestrzennego Inne Brak ochrony	
		18. RODZAJE ZAGROZEŃ brak użytkownika	

22. UWAGI

Objekt ma kartę cmentarza

KARTA GMINNEJ EWIDENCJI ZABYTKÓW

42/1949


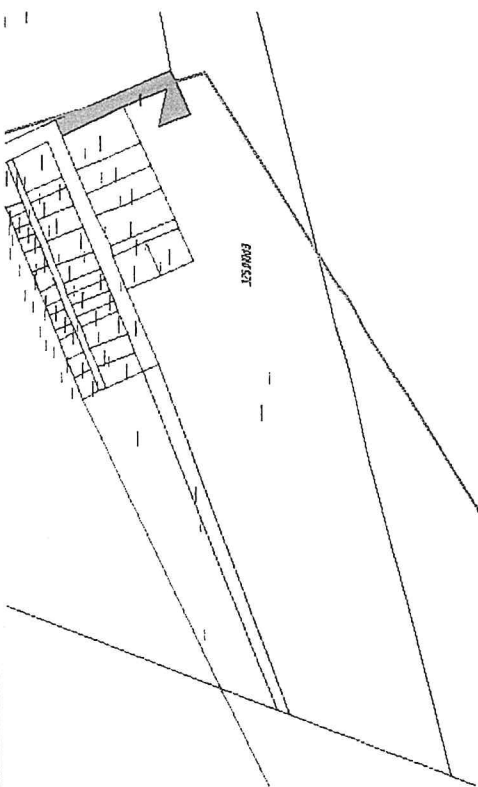
1. OBIEKT Cmentarz ewangelicki		5. MIEJSCOWOŚĆ Grabowo/Gołdap	
2. OBECNA FUNKCJA		6. GMINA Gołdap	
3. MATERIAŁ nie dotyczy		7. POWIAT gołdapski	
4. DATOWANIE 2 poł. XIX w. i I poł. XX w.		8. WOJEWÓDZTWO warmińsko-mazurskie	
21. FOTOGRAFIA		9. KOD POCZTOWY 19-500	
		10. ADRES	
		11. LOKALIZACJA	
17. STAN ZACHOWANIA zaniedbany		12. LOKALIZACJA ARCHEOLOGICZNA	
19. WPISUJĄCY DANE A.Żywiczyński		Nr obszaru AZP	
20. DATA WYKONANIA EWIDENCJI 2008-04-28		Nr stanowiska na obszarze AZP	
		Nr stanowiska w miejscowości	
		13. NUMER EWIDENCYJNY DZIAŁKI 9-21	
		14. WŁASNOŚĆ komunalna	
		15. RODZAJ UŻYTKOWANIA nie użytkowany	
		16. INFORMACJA O OCHRONIE	
		Nr i data wpisu do rejestru zabytków	
		Zapis w planie zagospodarowania przestrzennego	
		Inne Brak ochrony	
		18. RODZAJE ZAGROZEŃ	
		brak użytkownika	

22. UWAGI

Obiekt ma kartę cmentarza



KARTA GMINNEJ EWIDENCJI ZABYTKÓW

42/1949

1. OBIEKT Park		5. MIEJSCOWOŚĆ Broniszele/Goldap	
2. OBECNA FUNKCJA		6. GMINA Goldap	
3. MATERIAŁ nie dotyczy	4. DATOWANIE XIX/XX wiek	7. POWIAT goldapski	
21. FOTOGRAFIA		8. WOJEWÓDZTWO warmińsko-mazurskie	
		9. KOD POCZTOWY 19-500	
		10. ADRES	
		11. LOKALIZACJA	
		12. LOKALIZACJA ARCHEOLOGICZNA Nr obszaru AZP Nr stanowiska na obszarze AZP Nr stanowiska w miejscowości	
17. STAN ZACHOWANIA zaniedbany		13. NUMER EWIDENCYJNY DZIAŁKI 8-176/90	
19. WPISUJĄCY DANIE A.Zywczyński		14. WŁASNOŚĆ prywatna	
20. DATA WYKONANIA EWIDENCJI 2008-06-10		15. RODZAJ UŻYTKOWANIA nie użytkowany	
		16. INFORMACJA O OCHRONIE Nr i data wpisu do rejestru zabytków Zapis w planie zagospodarowania przestrzennego Inne	
		18. RODZAJE ZAGROZEŃ	

KARTA GMINNEJ EWIDENCJI ZABYTKÓW

43/1949

1. OBIEKT Cmentarz ewangelicki /przykościelny/		5. MIEJSCOWOŚĆ Grabowo/Goldap	
2. OBECNA FUNKCJA		6. GMINA Goldap	
3. MATERIAŁ nie dotyczy		7. POWIAT gołdapski	
4. DATOWANIE od 1700 r. Do 1945 r.		8. WOJEWÓDZTWO warmińsko-mazurskie	
21. FOTOGRAFIA			
			
17. STAN ZACHOWANIA dobry	19. WPISUJĄCY DANE A.Zywczyński	20. DATA WYKONANIA EWIDENCJI 2008-04-28	
12. LOKALIZACJA ARCHEOLOGICZNA		11. LOKALIZACJA	
Nr obszaru AZP			
Nr stanowiska na obszarze AZP			
Nr stanowiska w miejscowości			
13. NUMER EWIDENCYJNY DZIAŁKI 9-95			
14. WŁASNOŚĆ wyznaniowa			
15. RODZAJ UŻYTKOWANIA nie użytkowany			
16. INFORMACJA O OCHRONIE			
Nr i data wpisu do rejestru zabytków			
Zapis w planie zagospodarowania przestrzennego			
Inne Brak ochrony			
18. RODZAJE ZAGROZEŃ brak użytkownika			

22. UWAGI

Objekt ma kartę cmentarza