

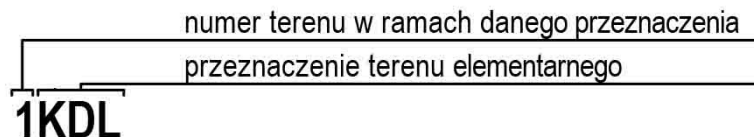




USTALENIA PLANU:


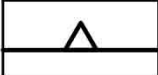
-  granica opracowania planu
-  linie rozgraniczające tereny elementarne o różnym przeznaczeniu lub o różnych zasadach zagospodarowania

OZNACZENIA IDENTYFIKACYJNE ORAZ PRZEZNACZENIE TERENÓW ELEMENTARNYCH:






-  teren zabudowy mieszkaniowej wielorodzinnej oraz / lub usługowej
-  teren komunikacji drogowej publicznej - teren drogi lokalnej

ELEMENTY ZAGOSPODAROWANIA PRZESTRZENNEGO TERENU:

-  obowiązująca linia zabudowy
-  nieprzekraczalna linia zabudowy

GRANICE TERENÓW I OBIEKTÓW PODLEGAJĄCYCH OCHRONIE NA PODSTAWIE ODRĘBNYCH PRZEPISÓW:

-  budynek ujęty w gminnej ewidencji zabytków
-  obszar wpisany do rejestru zabytków województwa warmińsko - mazurskiego - część miasta Gołdap / układ urbanistyczny, nr rej. 69 z 10.11.1956 - cały obszar planu
-  strefa "C" ochrony uzdrowskiej - cały obszar planu