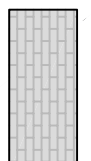



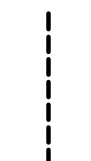



LEGENDA:

-  - Nawierzchnia z kostki brukowej h=8cm szarej na podsypce cem. piaskowej gr. 5cm
-  - Wjazdy z kostki brukowej h=8cm kolor na podsypce cem. piaskowej gr. 5cm
-  - Chodniki z kostki brukowej h=6cm szarej na podsypce cem. piaskowej gr. 5cm
-  - Krawężnik betonowy 15x30cm na ławie betonowej B-15
-  - Krawężnik betonowy 15x22cm na ławie betonowej B-15
-  - Zieleni

W-1	
X	1704,55
Y	523,29
g	40,229 [g]
R	120m
T	39,229m
Z	6,249m
L	75,83m
i	dwustr. 2%
p	0,00m

Obiekt i adres:	Przebudowa drogi gminnej w msc. Wronki na działce o nr geod. 194	Data: IV 2012r.
Tytuł opracowania:	Plan Zagospodarowania Terenu	Nr rys. 1
Zespół:	Imię i Nazwisko:	Nr upr.:
Projektant:		Podpis

Reprodukcję wykonano w Starostwie Powiatowym w Ostródzie Dokumentacji Geodezyjnej i Kartograficznej w Gm. III-III

Zgodnie z art. 19 ustawy z dnia 17.05.1989r. Prawo geodezyjne i kartograficzne (tj. Dz. U. 2000r. Nr 100, poz. 1088 ze zmi. rozpowszechnianie, rozpowszechniania oraz reprodukcji, a także w celu rozpowszechniania i rozprowadzania gminnej mapy

W. WRONKI
SKALA 1:500

Nie służy do celów projektowych

Zmiana szerokości: 10,80m

KPT km 0+179,50m
X=1751,16
Y=523,29

KPK km 0+171,72m

km 0+135,12m

PKK km 0+095,89m

PPT km 0+0,00m
X=1594,75
Y=601,59