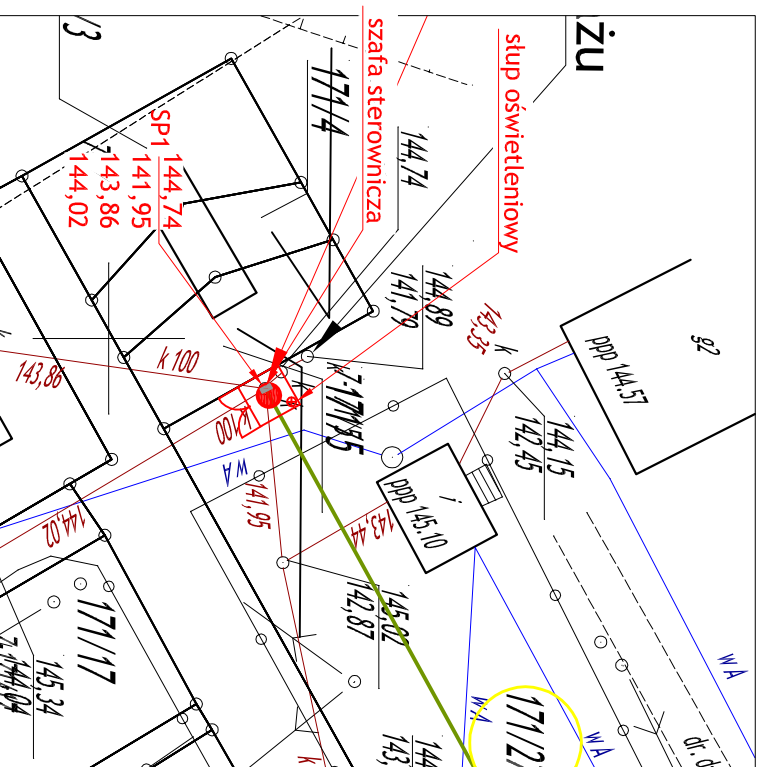
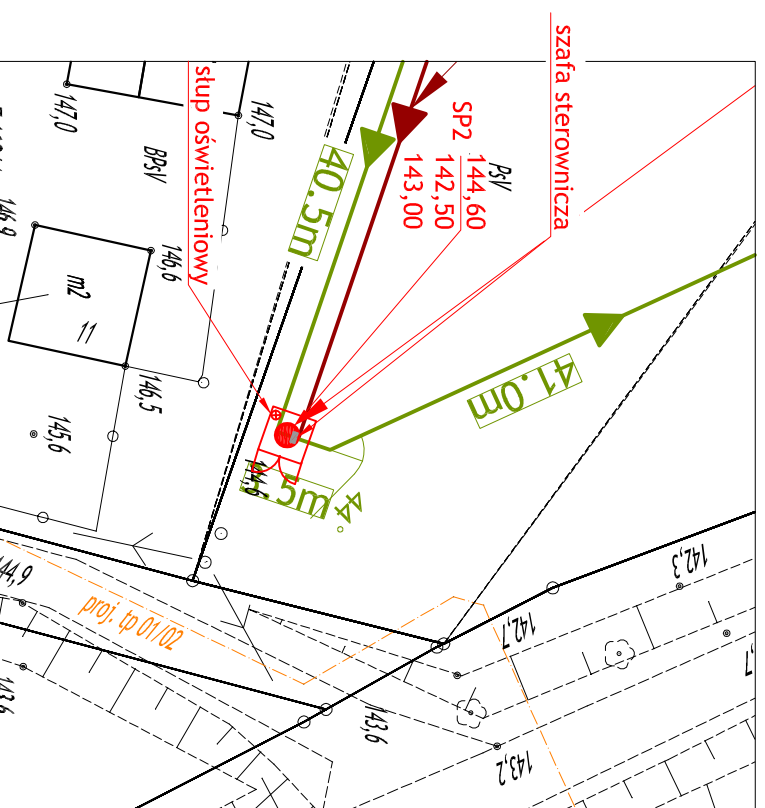


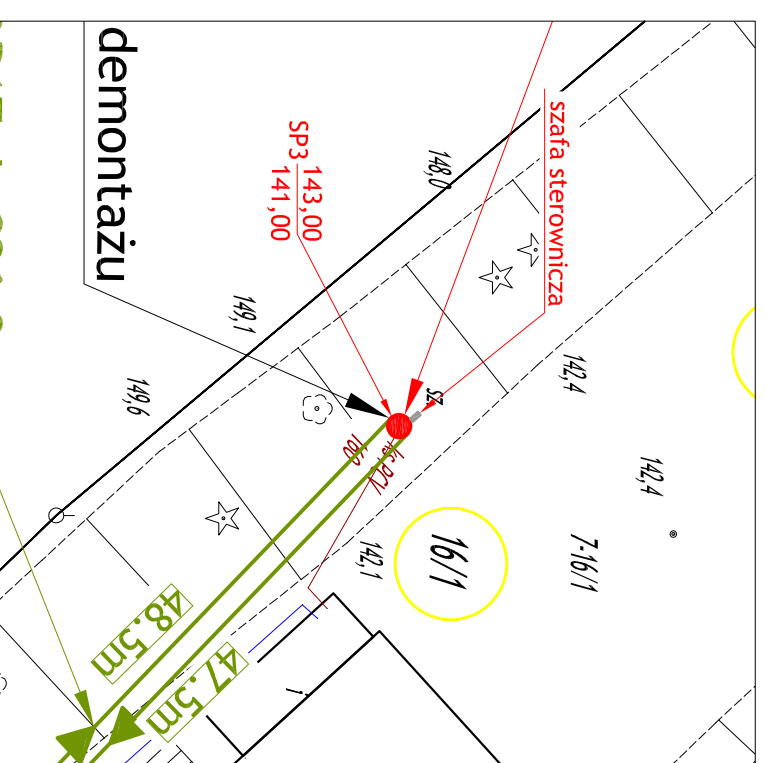
SP1
NR DZ. 171/26 OBRĘB GŁÓWKA



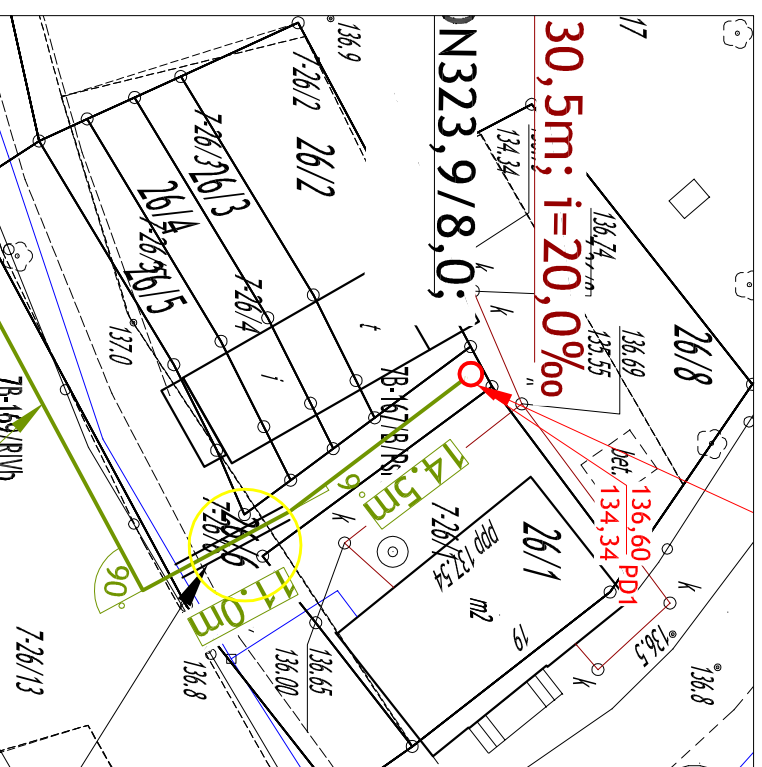
SP2
NR DZ. 168/20 OBRĘB GŁÓWKA



SP3
NR DZ. 16/1 OBRĘB GŁÓWKA



PD1
NR DZ. 26/6 OBRĘB GŁÓWKA



**STAROSTWO POWIATOWE
W GOLDAPI**
Miejski Ośrodek Kultury i Sportu
ul. Wolności 17, 16-100 Góldapi

Wzrost: 25.06.2011
Data: 25.05.2011
Podinspektor: Stanisław Bzdrowski

Mapa niniejsza może służyć do celów projektowych

**Z up. STAROSTY
Piotr Czernycki**
INSPEKTOR
W Wydziale Geodezji i Inżynierii

Mapa niniejsza nie wskazywała na istnienie w terenie innych urządzeń podziemnych, które mogłyby być wykorzystane do celów projektowych zgodnie z art. 27 ustawy z dnia 17 maja 1989 r. - Prawo geodezyjne i kartograficzne (Dz.U. Nr 30, poz. 1637)

STAROSTWO POWIATOWE W GOLDAPI
ZESPÓŁ UZGADNIANIA DOKUMENTACJI PROJEKTOWEJ

Na podstawie art. 28 ust. ustawy z dnia 17 maja 1989 r. - Prawo geodezyjne i kartograficzne (Dz. U. z 2000 r. Nr 100, poz. 1066 i Nr 120, poz. 1268) uzgodniono usytuowanie projektowanych sieci uzbrojenia terenu: ...

Uzgodnione usytuowanie sieci uzbrojenia terenu ...

Wzrost: 25.06.2011
Data: 02.11.2011
Podinspektor: Piotr Czernycki

LEGENDA:

- Projektowana sieć kanalizacji grawitacyjnej
- Projektowana sieć kanalizacji tłocznej
- Projektowana przepompownia ścieków (nie najazdowa)
- Projektowana przepompownia ścieków (najazdowa)
- Projektowana przepompownia ścieków (najazdowa)
- Projektowana przepompownia domowa
- Nr ewidencyjne działek objęte opracowaniem

San-System		www.san-system.com.pl	
e-mail: biuro@san-system.com.pl			
Wykonawca:	OBIEKT:	Przepompywanie ścieków sanitarnych.	Skala 1:500
SAN-SYSTEM	INWESTOR:	Gmina Góldapi, 19-500 Góldapi, ul. Plac Zwycięstwa 14	
ul. Skłodowska 3A/23	TEMA:	Projekt zagospodarowania terenu przepompowni ścieków	Nr rys. 2
19-400 Olecko	Imię i Nazwisko	Nr uprawnień	Data
Projektant	mgr inż. Karol Brodowski	WAAW/0076/PWOS/04	styczeń 2011r.
Sprawdzający	mgr inż. Edyta Jeglińska	WAAW/0041/PWOS/11	styczeń 2011r.