

Jednostka ewidencyjna 281803/5 Gózdop
 Dobra ewidencyjna 17-Kozaki
 Woj. warmińsko-mazurskie
 Układ prostokątnych płaszczyzn 2000/7
 Aktualizacja mapy zasadniczej - wykonanie mapy d/c projektowych
 KERG 7.218.314.2013
 Nr rob. 13145/41/2013
 22192354J05J052J053
 Mapa aktualna na dzień 2013-06-12



W-9						
X	6045767940	13	80.49	43.80	1.94	1
Y	75869343891					
T						
R						
Z						
I						

W-8						
X	604631002	61	30	34.43	5.71	7%
Y	75869723999					
T						
R						
Z						
I						

W-7						
X	604643264	73	50	32.89	9.51	5%
Y	75870261770					
T						
R						
Z						
I						

W-6						
X	6046897981	41	60	38.64	3.25	6%
Y	7587018145					
T						
R						
Z						
I						




W-5						
X	604746288	14	40	34.27	7.95	6%
Y	758781428					
T						
R						
Z						
I						

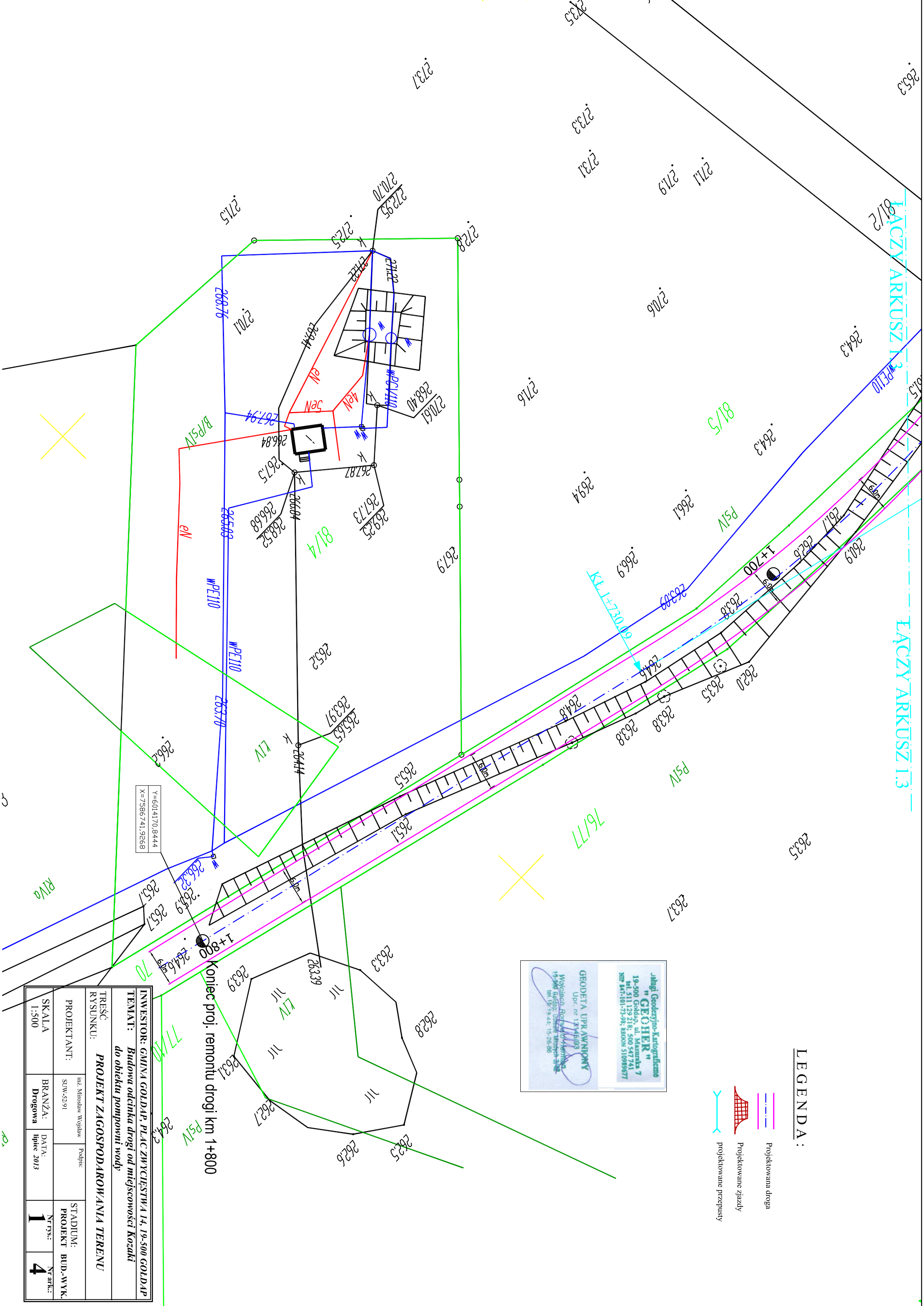
LEGENDA:

- Projekcyjna droga
- Projekcyjny pasy
- Projekcyjny przepust

WYKONAWCA	Geod. i Kart. Biuro	WYKONAWCA	Geod. i Kart. Biuro
PROJEKTANT	Geod. i Kart. Biuro	PROJEKTANT	Geod. i Kart. Biuro
REWIZJA	Geod. i Kart. Biuro	REWIZJA	Geod. i Kart. Biuro
SKALA	1:200	SKALA	1:200

ŁĄCZY ARKUSZ 1.2
 ŁĄCZY ARKUSZ 1.3

- LEGENDA:**
-  Projektowana droga
 -  Projektowane zjazdy
 -  projektowane przepusty



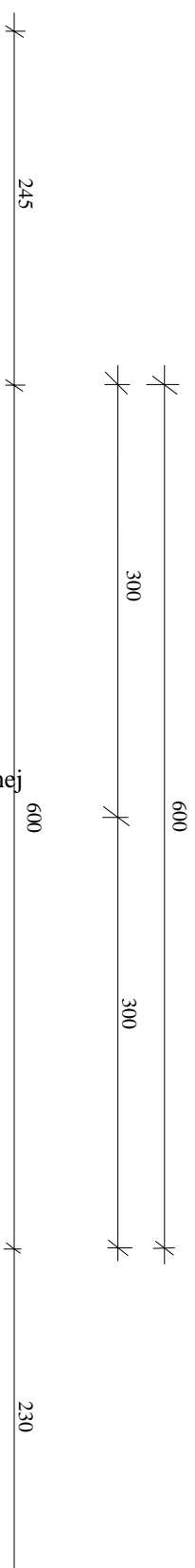
Y=6014170,8444
 X=7586741,9268

koniec proj. remontu drogi km 1+800

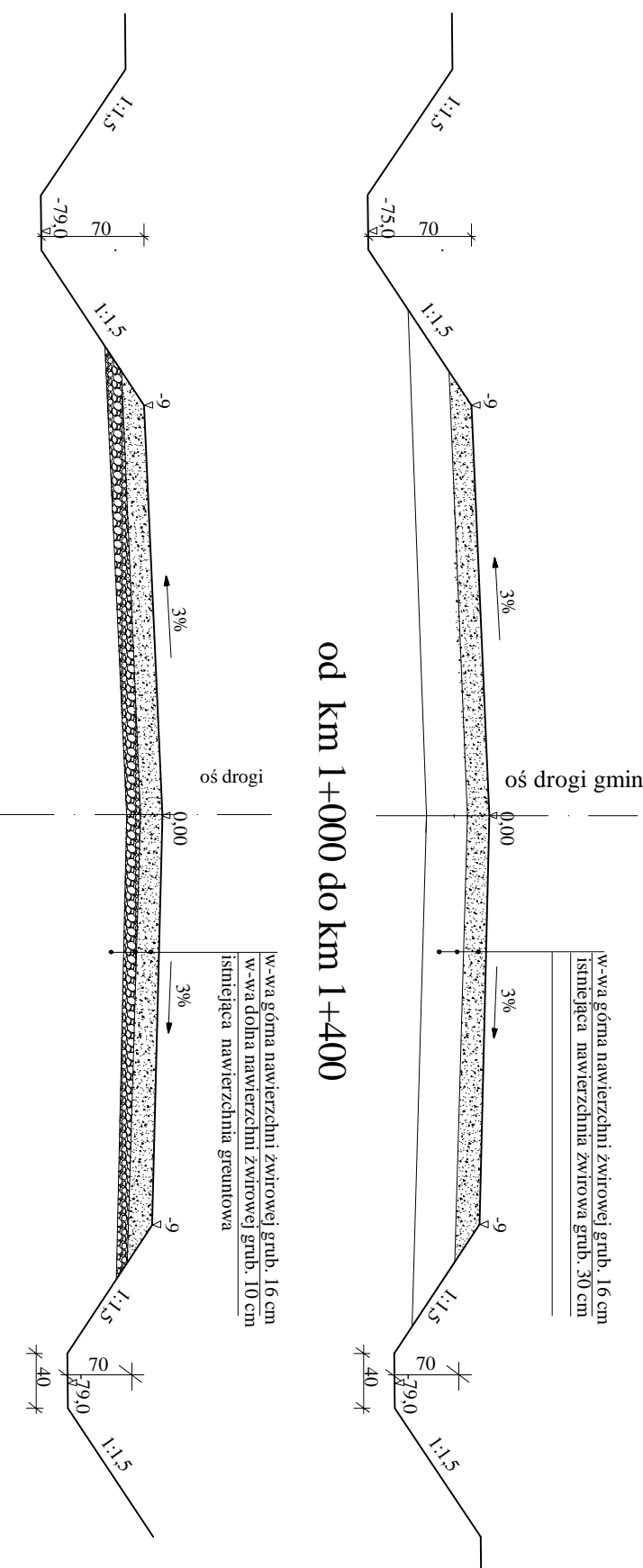
INWESTOR: GMINA GÓZDAP, PLAC ZNYCIESTWA 14, 19-500 GÓZDAP			
TEMAT: Budowa odcinka drogi od miejscowości Kozaki do obiektu pompowni wody			
TRZEŚĆ RYSUNKU: PROJEKT ZAGOSPODAROWANIA TERENU			
PROJEKTANT: inż. Mirosław Wójcław		Podpis:	
SIWV-52/91		STADIUM: PROJEKT BUD.-WYK	
BRANŻA: Drogową		DATA: lipiec 2013	
SKALA: 1:500		Nr rys.: 1	
		Nr ark.: 4	

PRZEKRÓJ NORMALNY DROGI GMINNEJ NA PROSTE

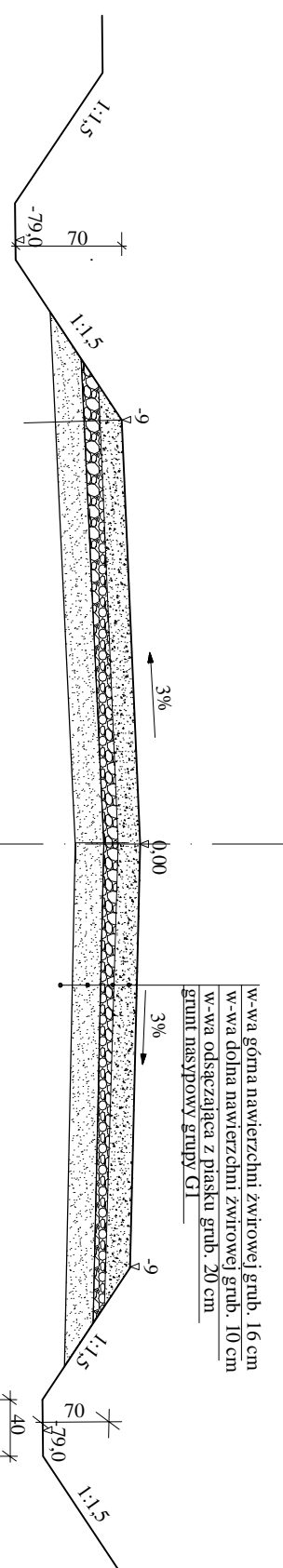
od km 0+000 do km 1+000



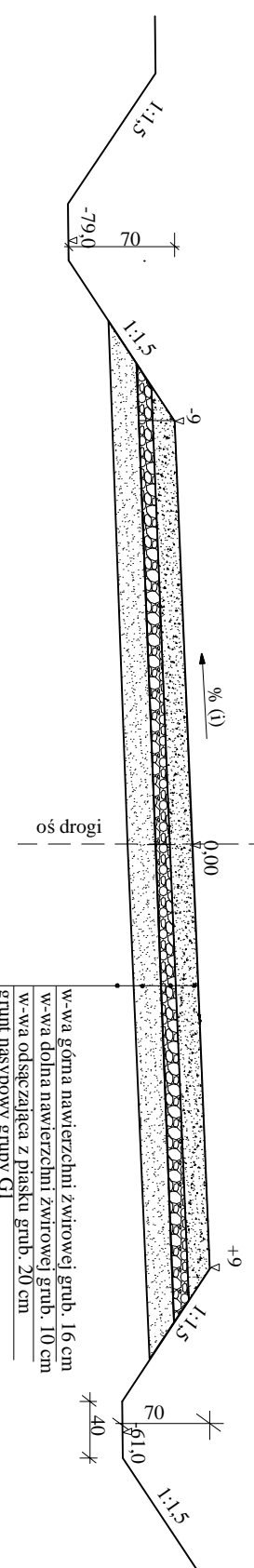
od km 1+000 do km 1+400



od km 1+400 do km 1+800



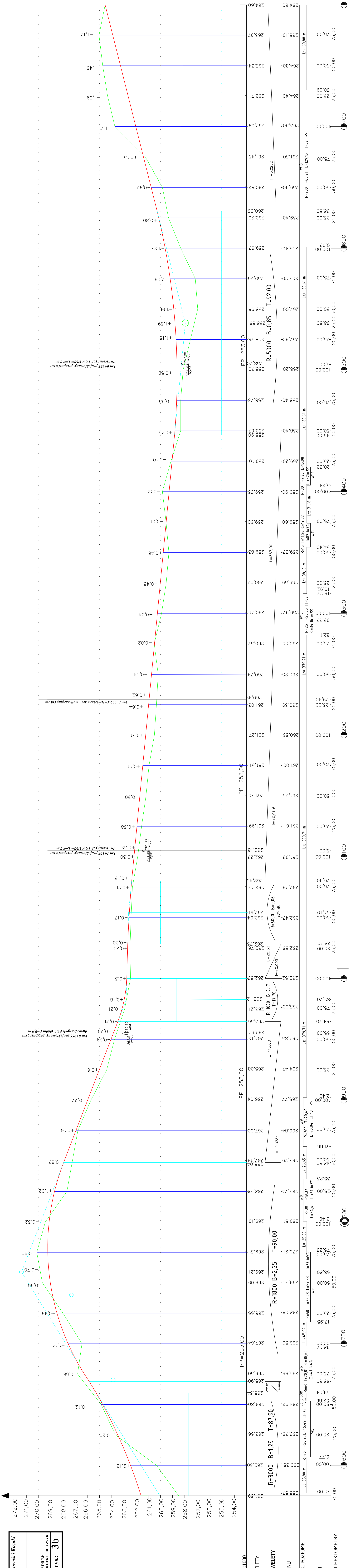
PRZEKRÓJ NORMALNY DROGI GMINNEJ NA ŁUKU

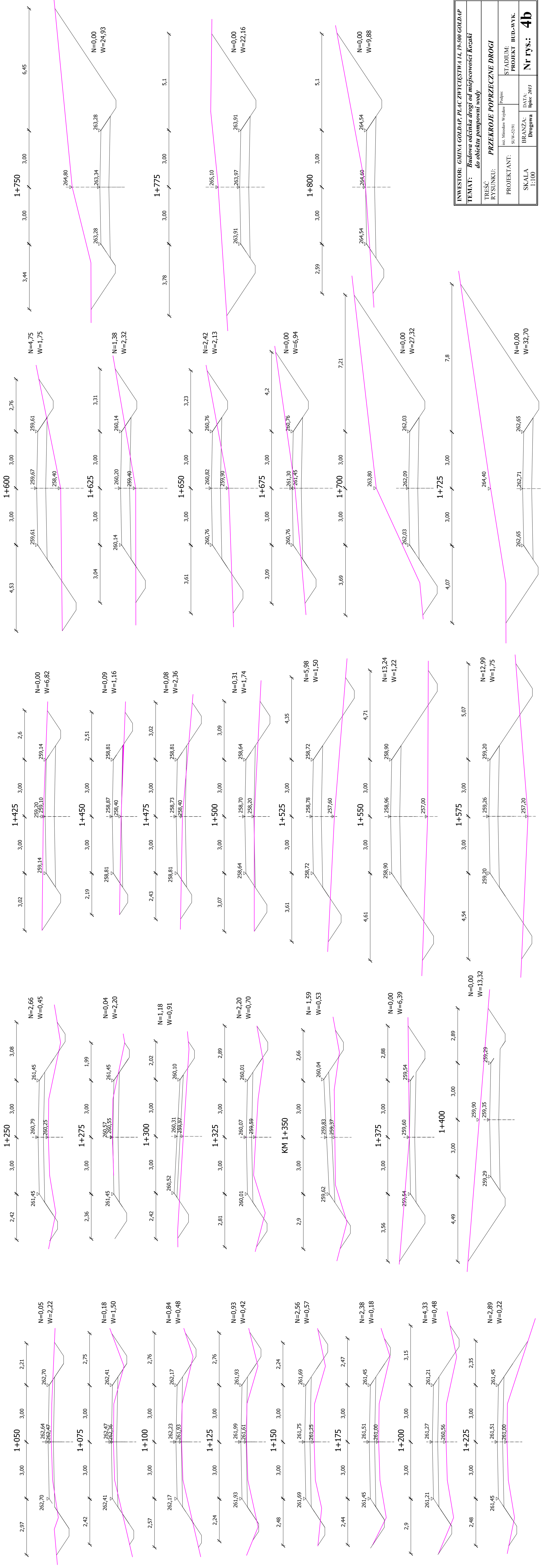


Investor:	GMINA GOLDAP, PLAC ZWYCIĘSTWA 14, 19-500 GOLDAP		
TEMAT:	Budowa odcinka drogi od miejscowości Kozaki do obiektu pompowni wody		
TREŚĆ RYSUNKU:	PRZEKROJE NORMALNE DROGI		
PROJEKTANT:	inż. Mirosław Wojsław	Podpis:	STADIUM: PROJEKT
BRANŻA:	SOW-5291	DATA:	lipiec 2013
SKALA 1:50	BRANŻA: Drogowa	DATA: lipiec 2013	Nr rys.: 2

TEMAT: Budowa odcinka drogi od miejscowości Kozaki do obiektu pompowni wody

TYTUŁ: PROFIL PODŁUŻNY DROGI	Przebieg
PROJEKTANT: SUWASZYN	STADIUM: PROJEKT BUD.-WYK.
SKALA: 1:1000	BRANŻA: Drogową
DZIAŁ: lipiec 2013	
Nr rys.: 3b	





INWESTOR: GMINA GOLDAP, PLAC ZWYCZYSTWA 14, 19-500 GOLDAP	
TEMAT: <i>Badowa odcinka drogi od miejscowości Koszaki do obiektu pompowni wody</i>	
TREŚĆ RYSUNKU: PRZEKROJE POPRZECZNE DROGI	STADIUM: PROJEKT
PROJEKTANT: inż. Mirosław Wojsław	DATA: lipiec 2013
SKALA 1:100	BRANŻA: Drogową
Nr rys.: 4b	

