

## Szczegółowy wykaz dróg

Lp	Droga	długość	Nawierzchnia	Mapa nr
1	Galwecie nr 10	550	Żwirowa	1
2	Galwecie – Kołkowo 1– Kołkowo 2	1900	Żwirowa	1
3	Galwecie nr 49	1900	Żwirowa	2
4	Galwecie pod las nr 46	2100	Żwirowa	3
5	Galwecie pod las nr 43 i 44	150	Żwirowa	3
6	Galwecie drogi osiedlowe	820	Asfalt	3
7	Galwecie 56-57	900	Żwirowa	3
		8320		

Lp	Droga	długość	Nawierzchnia	Mapa nr
8	Botkuny nr 12a	420	Żwirowa	4
9	Botkuny Kolniszki	4320	Asfalt	4
10	Botkuny nr 11	150	inne	4
11	Botkuny nr 7	55	inne	4
12	Botkuny nr 6	75	inne	4
13	Botkuny nr 16	85	Żwirowa	4
14	Kolniszki nr 23	200	Żwirowa	5
15	Kolniszki nr 1	115	inne	5
		5420		

Lp	Droga	długość	Nawierzchnia	Mapa nr
16	Górne nr 8	600	Żwirowa	6
17	Górne nr 4	400	Żwirowa	6
18	Górne- Kolniszki	3580	Asfalt	6
19	Górne nr 26A	270	Żwirowa	7
20	Górne nr 14	400	Żwirowa	7
21	Górne – Babki	4200	Żwirowa	7,11
22	Górne nr 31-37	1070	Żwirowa	7
23	Bronisze – Kolniszki	2750	Żwirowa	6
24	Bonisze - droga Powiatowa	980	Żwirowa	7
25	Bronisze nr 6	180	Żwirowa	7
		14430		

Lp	Droga	długość	Nawierzchnia	Mapa nr
----	-------	---------	--------------	---------

26	Regiele nr 2	150	Żwirowa	8
27	Regiele nr 5	450	Żwirowa	8
28	Dzięgiele nr 14	200	Żwirowa	8,9
		800		

Lp	Droga	długość	Nawierzchnia	Mapa nr
29	Dzięgiele nr 10	250	Żwirowa	9
30	Dzięgiele nr 12	1650	Żwirowa	9
31	Dzięgiele nr 9	270	Żwirowa	9
		2170		

Lp	Droga	długość	Nawierzchnia	Mapa nr
32	Pogorzal nr 32	650	Żwirowa	10
33	Pogorzal nr 29	220	Żwirowa	10
34	Pogorzal -Borkowina do Mostu	320	Żwirowa	10
35	Pogorzal nr 19	980	Żwirowa	10
36	Pogorzal - Hydrofornia	160	Żwirowa	10
		2330		

Lp	Droga	długość	Nawierzchnia	Mapa nr
37	Babki drogi osiedlowe	920	inne	11
38	Żelazki drogi osiedlowe	280	inne	11
39	Żelazki droga za rzeką w Babkach	3300	Żwirowa	11
		4500		

Lp	Droga	długość	Nawierzchnia	Mapa nr
40	Kozaki drogi osiedlowe	1250	inne	12
41	Kozaki nr 2 i 2A	1070	Żwirowa	13
42	Kozaki - Janowo	3300	Żwirowa	13,12
43	Kozaki - Suczki	4100	Żwirowa	12
44	Kozaki nr 3	240	Żwirowa	13
45	Jabramowo drogi osiedlowe	1190	Żwirowa	13
46	Botkuny - Jabramowo	2820	Żwirowa	13
47	Wrotkowo nr 8	320	Żwirowa	12
48	Wrotkowo do pompowni wody	270	Żwirowa	12
49	Wrotkowo nr 7	570	Żwirowa	12
		15130		

Lp	Droga	długość	Nawierzchnia	Mapa nr
----	-------	---------	--------------	---------

50	Jabramowo nr 24	220	Żwirowa	14
51	Jabramowo nr 16	300	Żwirowa	14
52	Jabramowo nr 14	440	Żwirowa	14
		960		

Lp	Droga	długość	Nawierzchnia	Mapa nr
53	Konikowo - Osiedle I	700	Żwirowa	14
54	Konikowo nr 6 i 5	2740	Żwirowa	14
		3440		

Lp	Droga	długość	Nawierzchnia	Mapa nr
55	Zatyki - Pietrasze	1380	Żwirowa	15
56	Zatyki 5-6	1030	Żwirowa	15
57	Zatyki 7	280	Żwirowa	15
		2690		

Lp	Droga	długość	Nawierzchnia	Mapa nr
58	Wronki nr 16	660	Inne	16
59	Wronki osiedlowe	620	Inne	16
60	Wronki nr 53	170	Żwirowa	16
61	Wronki nr 17	230	Żwirowa	16
62	Wronki nr 14	640	Żwirowa	16
63	Wronki nr 18	50	Żwirowa	16
64	Wronki nr 19	80	Inne	16
65	Wronki - Włosty	5280	Żwirowa	20,16
		7730		

Lp	Droga	długość	Nawierzchnia	Mapa nr
66	Suczki - Wronki	1920	Żwirowa	17
67	Suczki nr 5	170	Żwirowa	17
68	Suczki nr 3	420	Żwirowa	17
69	Suczki nr 14	150	Żwirowa	17
70	Suczki nr 13	240	Żwirowa	17
71	Pietrasze nr 3	570	Żwirowa	17
72	Suczki nr 11	250	Żwirowa	17
		3720		

Lp	Droga	długość	Nawierzchnia	Mapa nr
73	Kośmidry drogi osiedlowe	800	inne	18

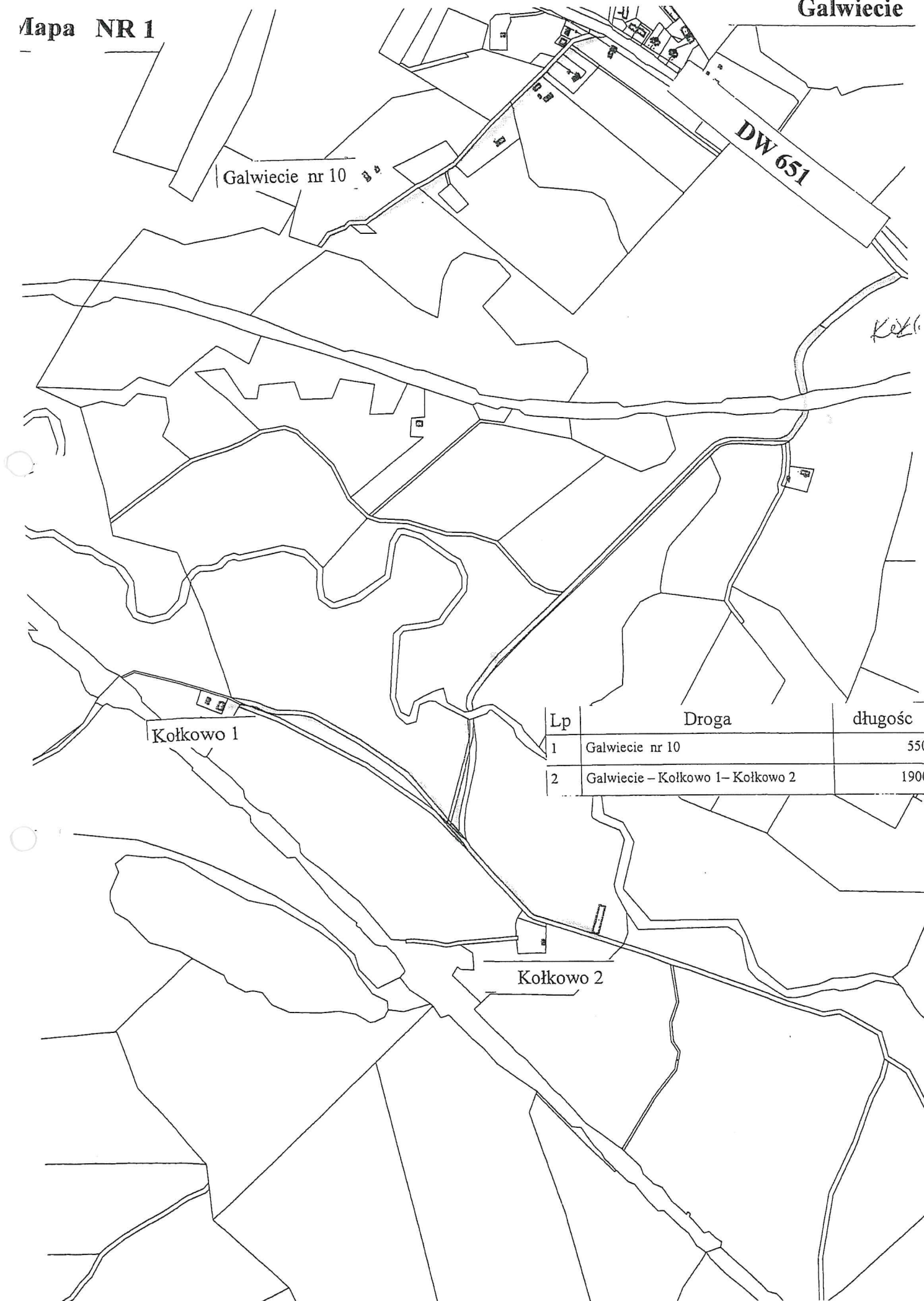
74	Kośmidry 46 -Torowisko- Żeromskiego	550	Żwirowa	18
75	Kośmidry - Rostek	3250	Asfalt	18,21
76	Kośmidry przez wieś	1650	Żwirowa	18
77	Kośmidry 5	600	Żwirowa	18
78	Kośmidry -Bałupiany	520	Żwirowa	18
79	Kośmidry nr 38	2300	Żwirowa	18
80	Kośmidry 45	150	Żwirowa	18
		9820		

Lp	Droga	długość	Nawierzchnia	Mapa nr
81	Włosty 6	360	Żwirowa	19
82	Włosty 8	710	Żwirowa	19
83	Jabłońskie Torowisko nr 7	880	Żwirowa	19
84	Jabłońskie nr 6	850	Żwirowa	21
85	Jabłońskie nr 19	700	Żwirowa	19
86	Jabłońskie nr 28	530	Żwirowa	20
87	Jabłońskie nr 27	120	Żwirowa	19
88	Jabłońskie nr 34	350	Żwirowa	21
89	Rostek 9	100	Asfalt	21A
90	ul. Wojsak Polskiego nr 50	880	Asfalt	21A
91	Jabłońskie - Wronki	1900	Asfalt	19
		7380		

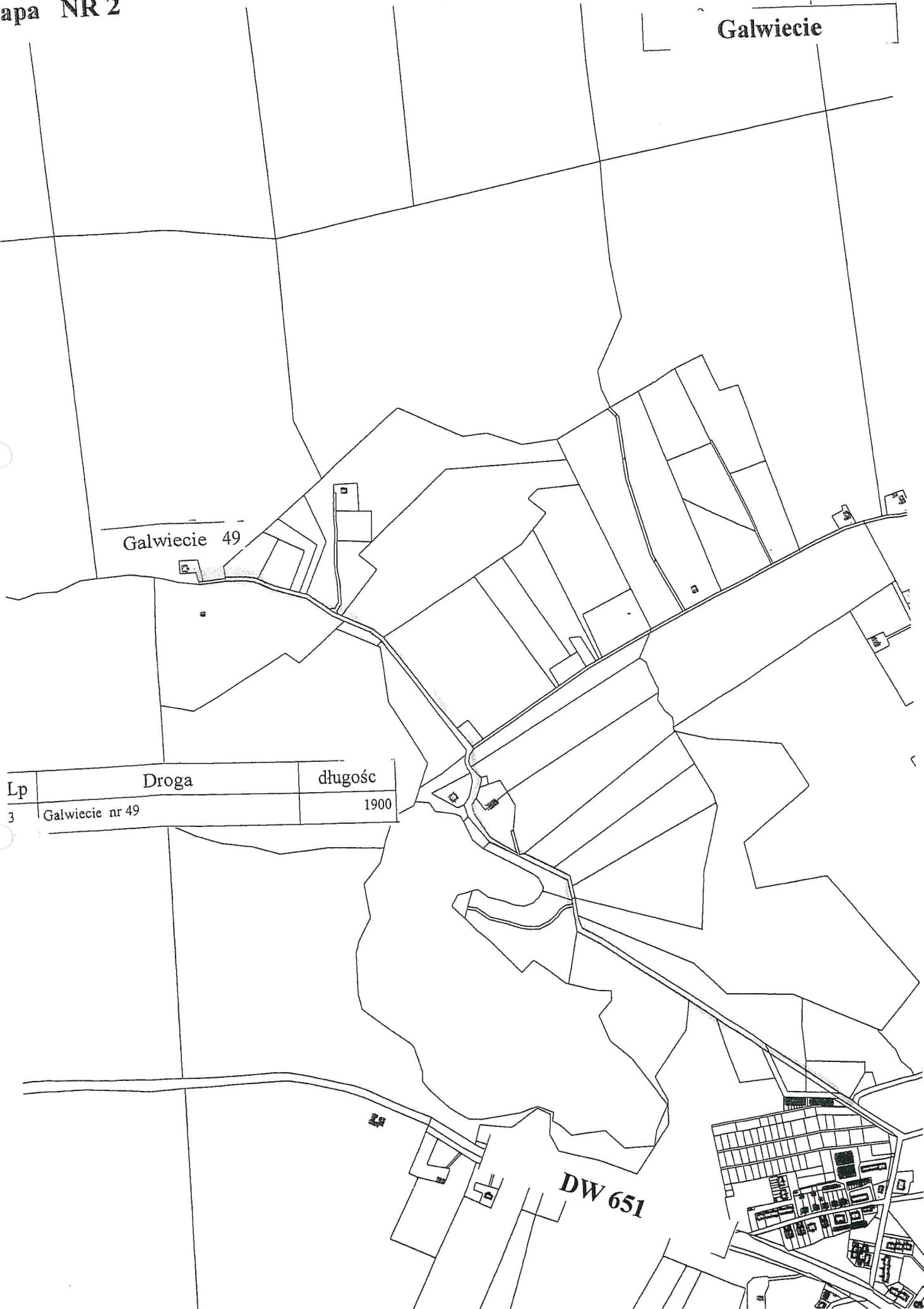
Lp	Droga	długość	Nawierzchnia	Mapa nr
92	Wilkasy drogi osiedlowe	200	Żwirowa	22
93	Wilkasy nr 12	590	Żwirowa	22
94	Zatyki 7B	800	Żwirowa	22
		1590		

Mapa NR 1

Galwiece



Lp	Droga	długość
1	Galwiece nr 10	550
2	Galwiece - Kołkowo 1 - Kołkowo 2	1900



Lp	Droga	długość
3	Galwicie nr 49	1900

**Mapa NR 3**

**Galwecie**

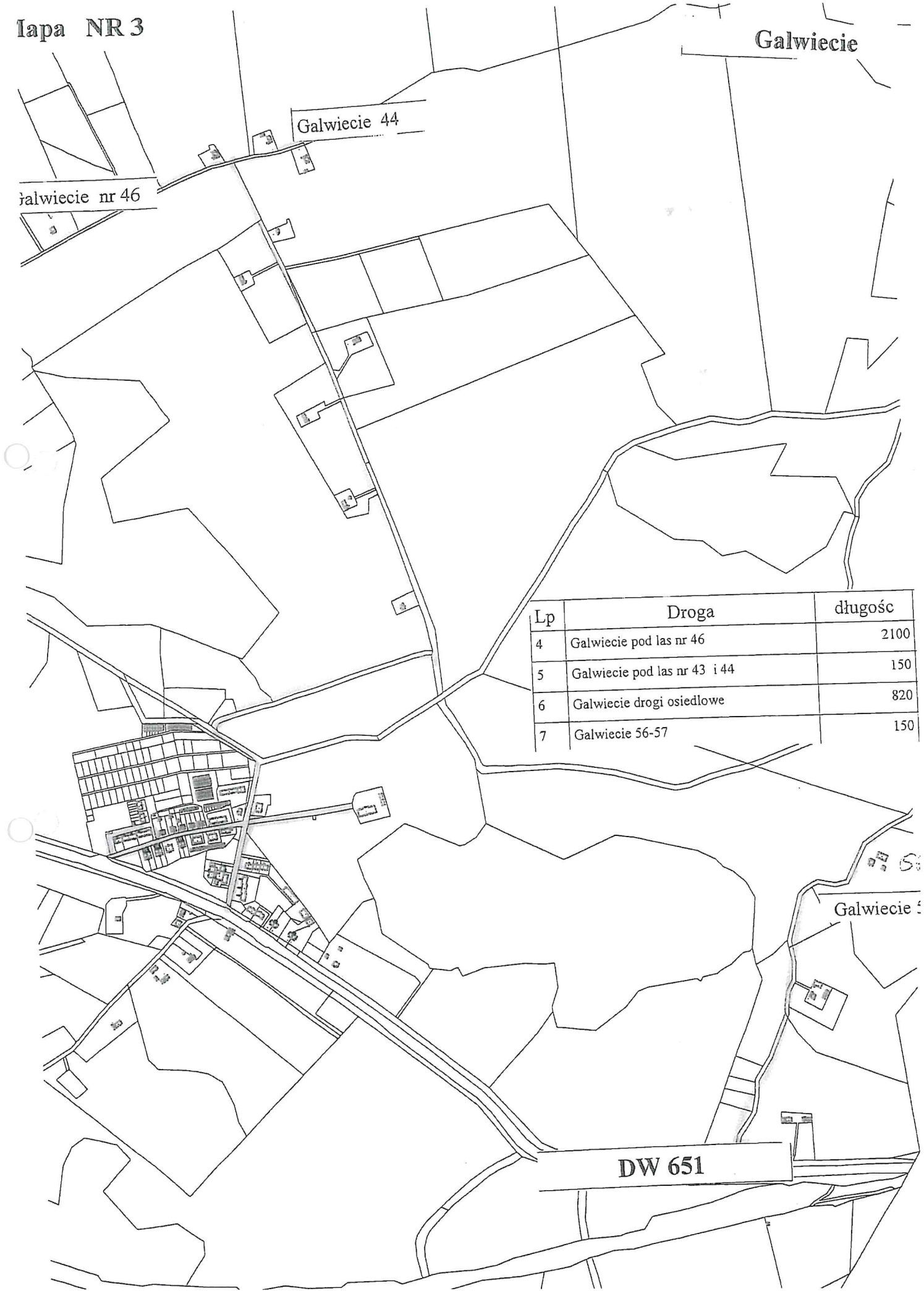
Galwecie 44

Galwecie nr 46

Lp	Droga	długość
4	Galwecie pod las nr 46	2100
5	Galwecie pod las nr 43 i 44	150
6	Galwecie drogi osiedlowe	820
7	Galwecie 56-57	150

**DW 651**

Galwecie 5



Mapa NR 4

Botkuny

DW 651

Botkuny nr 6

Botkuny nr 16

Botkuny nr 12a

Botkuny nr 11

Botkuny nr 7

Jabran

Botkuny Kolniszki

Kolniszki

Lp	Droga	długość
8	Botkuny nr 12a	420
9	Botkuny Kolniszki	4320
10	Botkuny nr 11	150
11	Botkuny nr 7	55
12	Botkuny nr 6	75
13	Botkuny nr 16	85



Mapa NR 5

Kolniszki

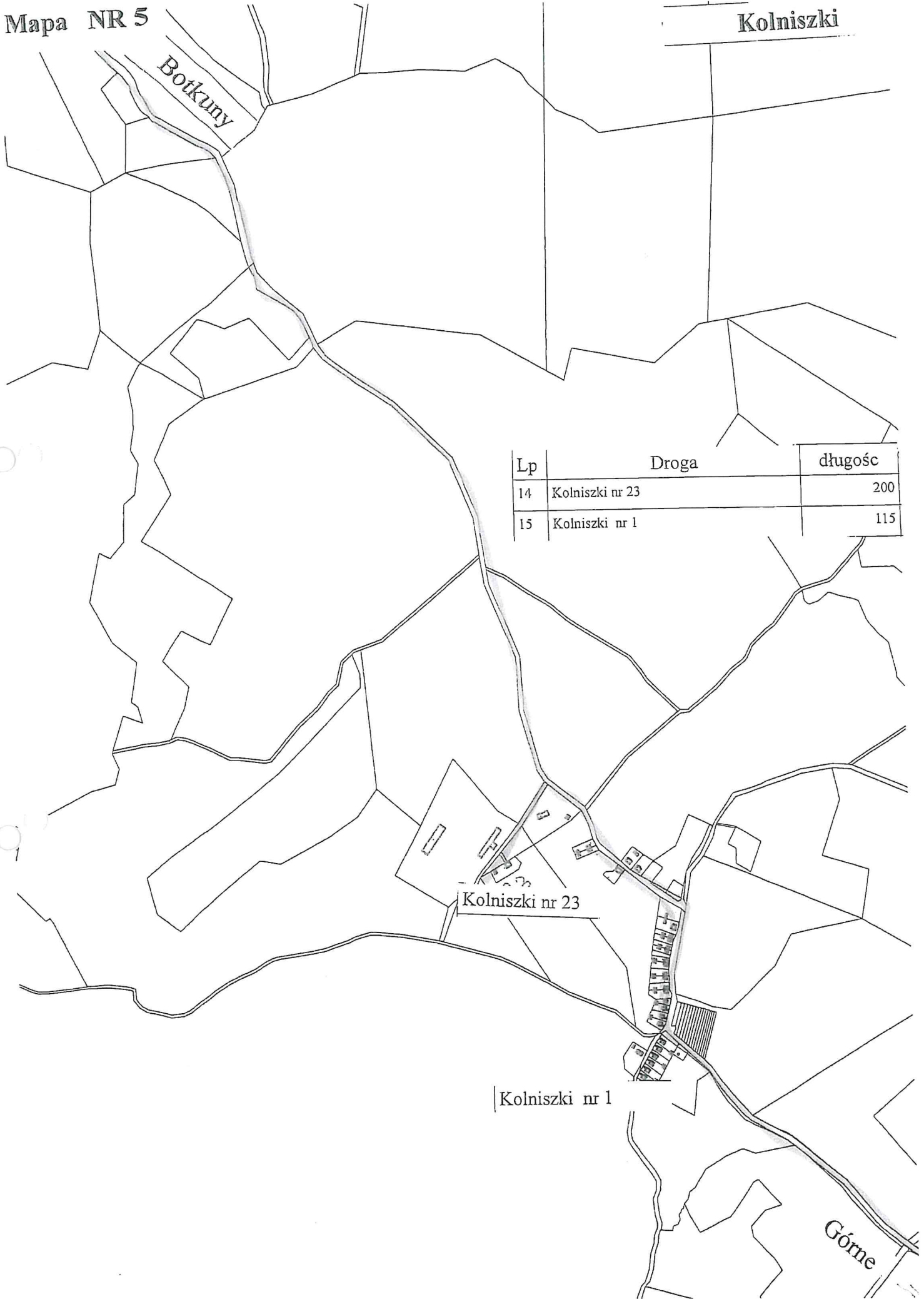
Bojkuny

Lp	Droga	długość
14	Kolniszki nr 23	200
15	Kolniszki nr 1	115

Kolniszki nr 23

Kolniszki nr 1

Górne



Mapa NR 6

Górne

Bronisze

Kolniszki

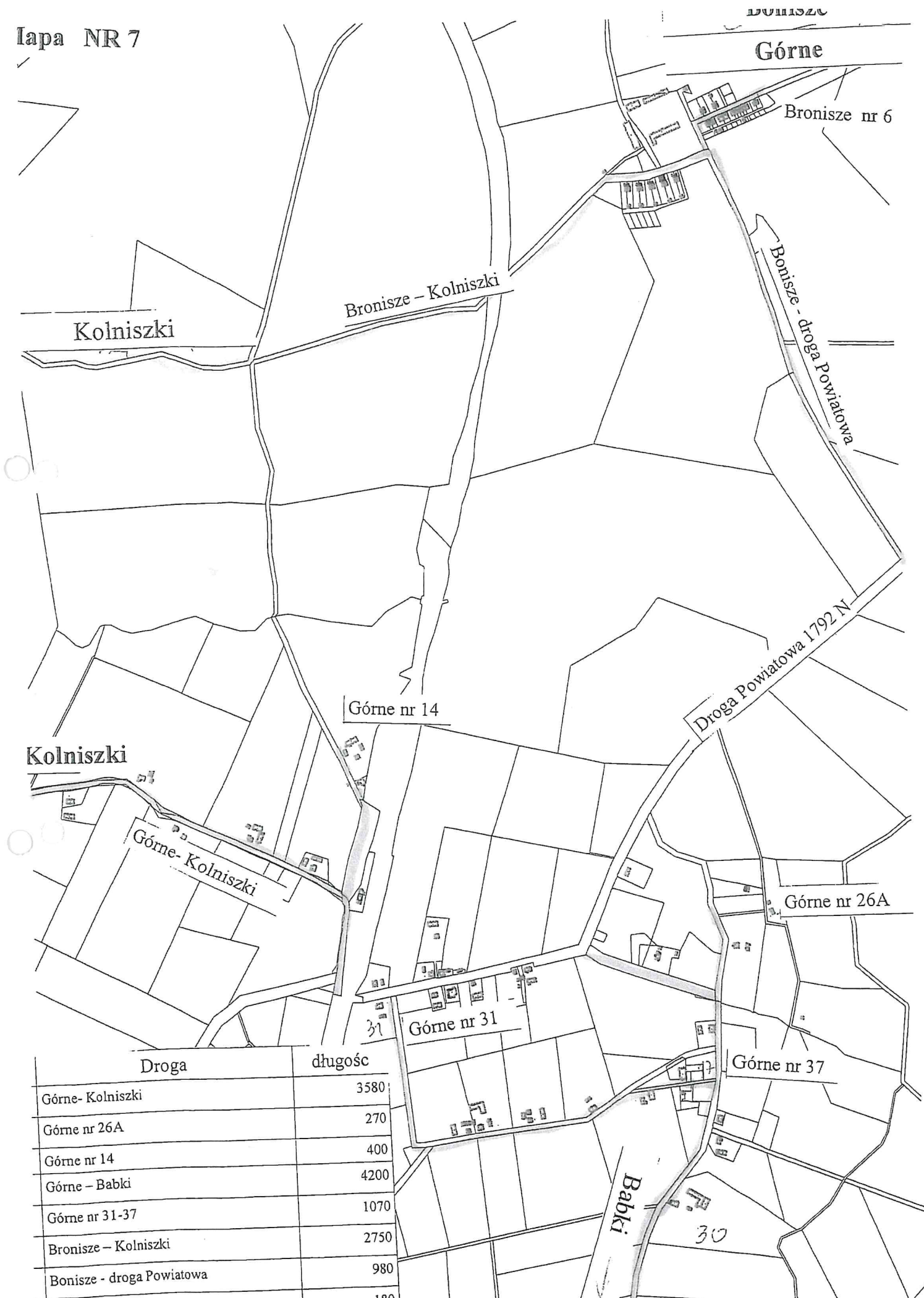
Górne nr 8

Górne nr 4

Droga Powiatowa 1792 N

Lp	Droga	długość
16	Górne nr 8	600
17	Górne nr 4	400



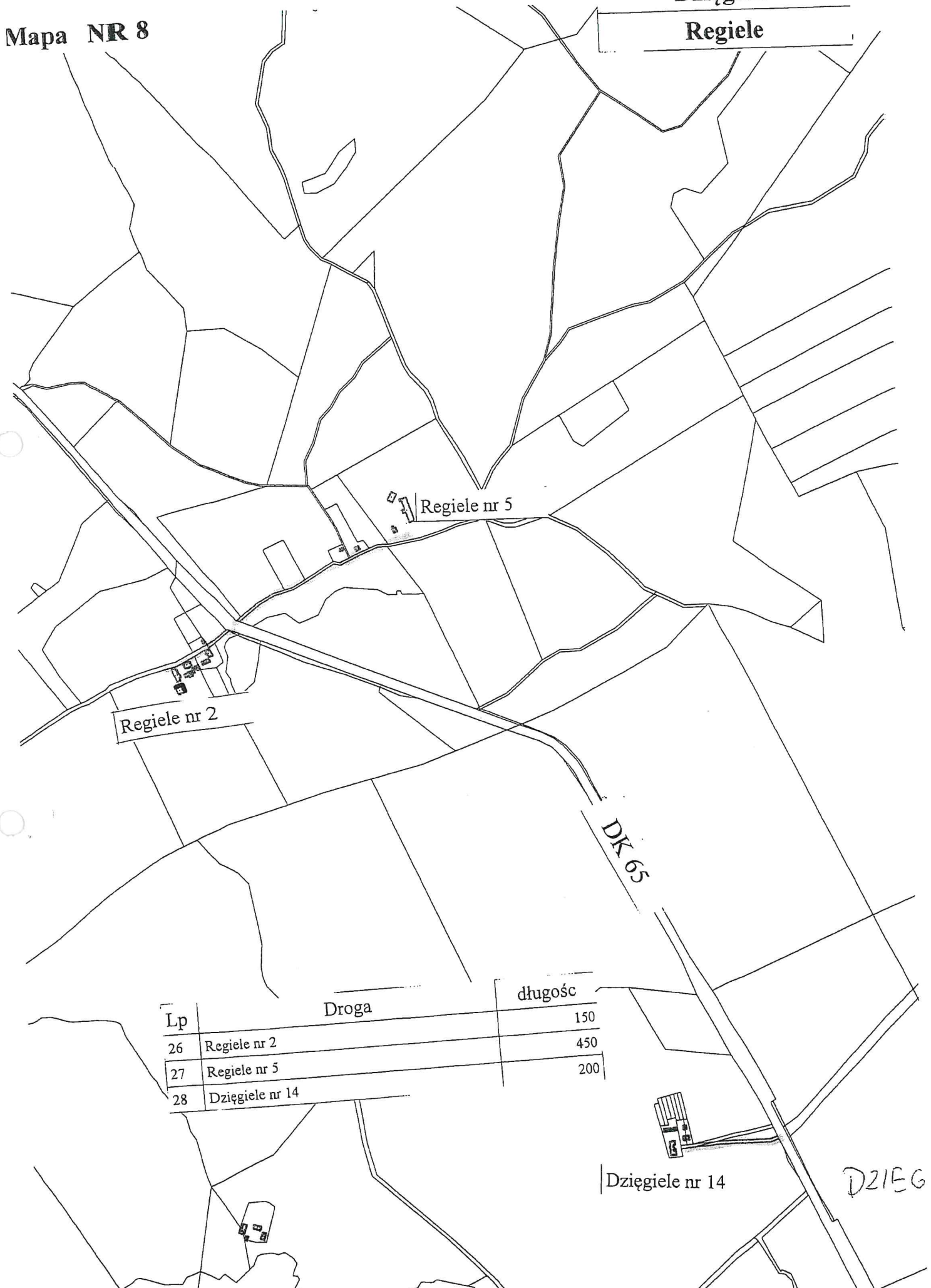


Droga	długość
Górne- Kolniszki	3580
Górne nr 26A	270
Górne nr 14	400
Górne - Babki	4200
Górne nr 31-37	1070
Bronisze - Kolniszki	2750
Bonisze - droga Powiatowa	980

Mapa NR 8

Dzięgiele

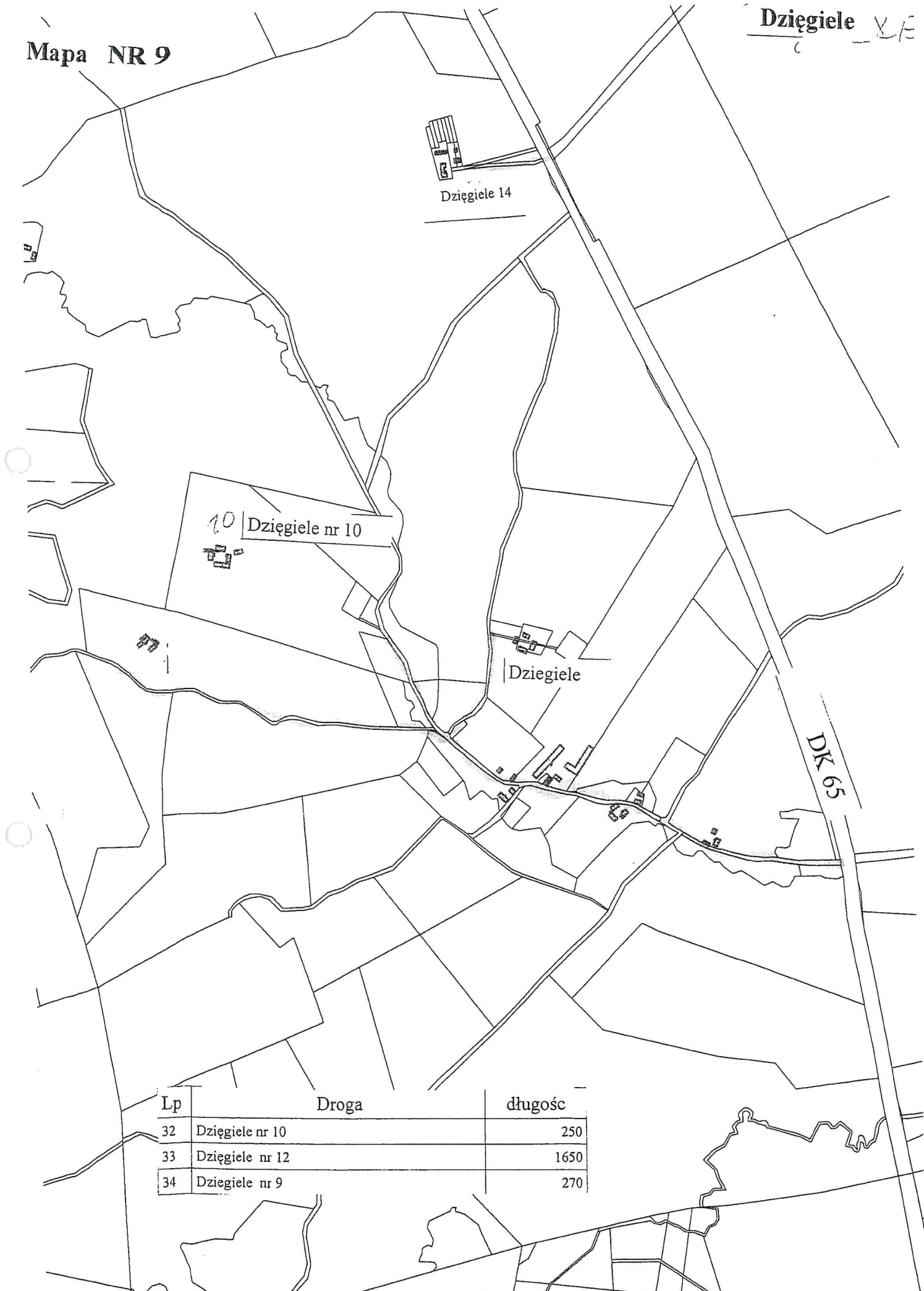
Regiele



Lp	Droga	długość
26	Regiele nr 2	150
27	Regiele nr 5	450
28	Dzięgiele nr 14	200

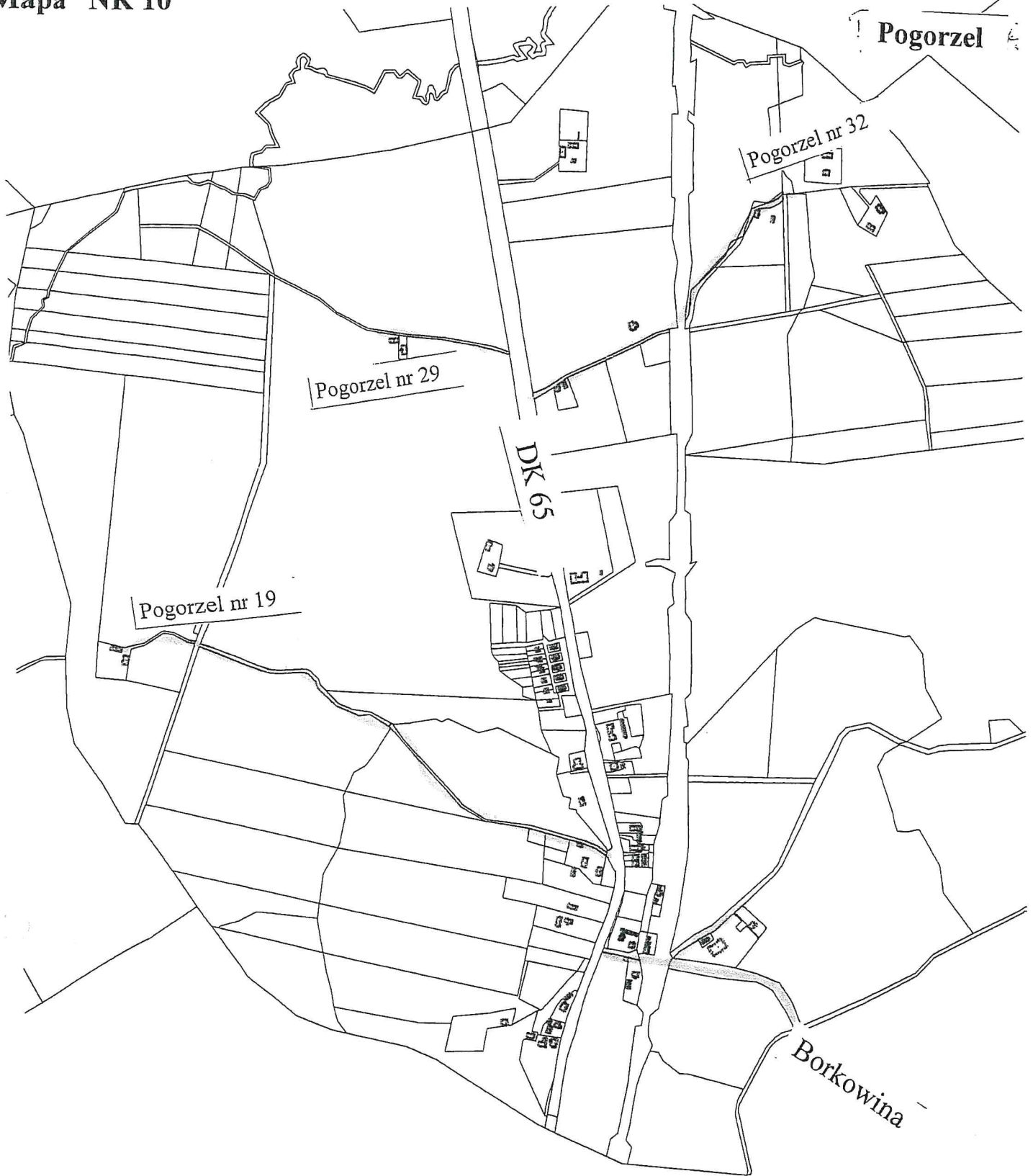
Dzięgiele nr 14

DZIEG



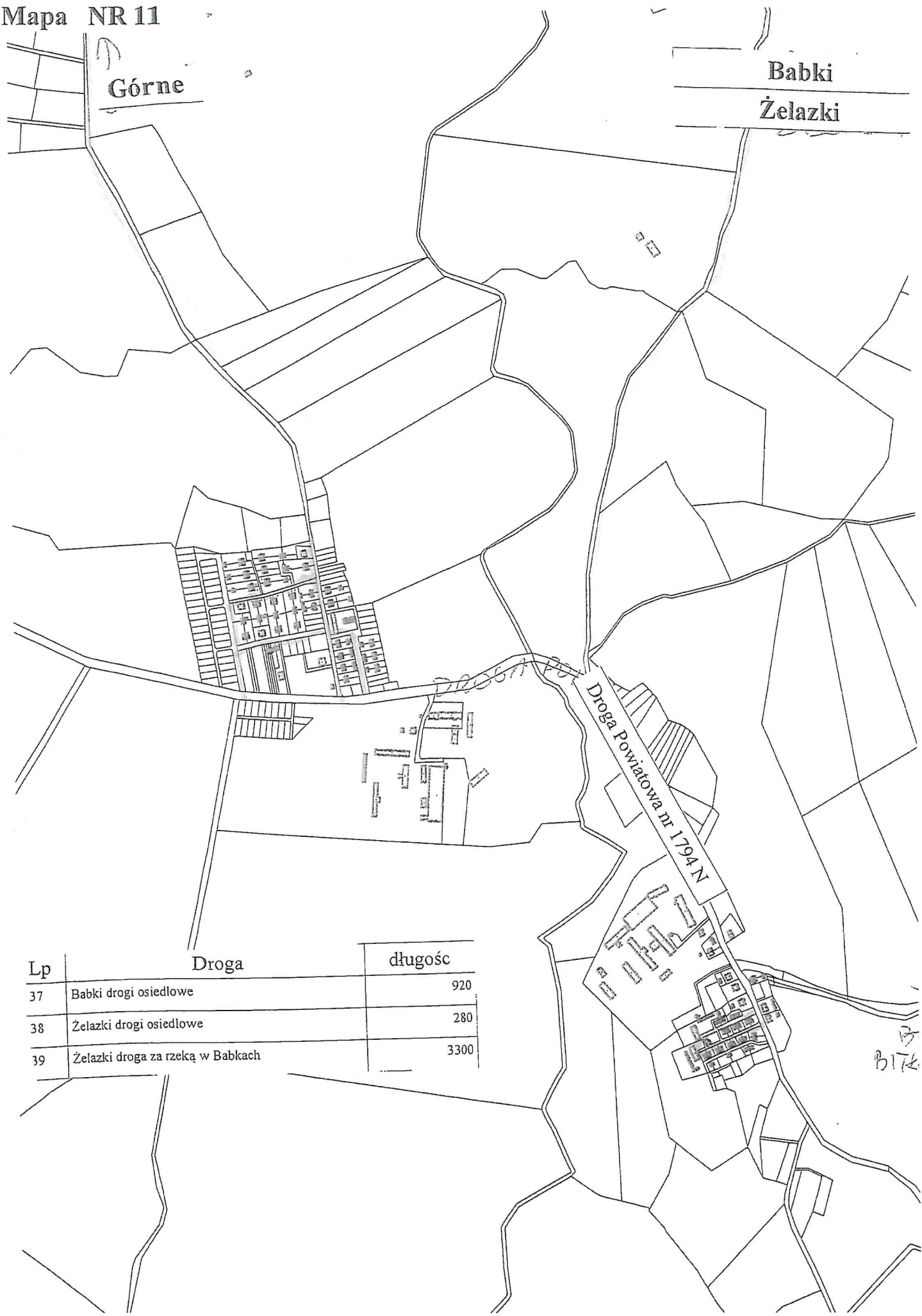
Lp	Droga	długość
32	Dzięgiele nr 10	250
33	Dzięgiele nr 12	1650
34	Dzięgiele nr 9	270

# Mapa NR 10



Droga	długość
Pogorzel nr 32	650
Pogorzel nr 29	220
Pogorzel - Borkowina do Mostu	320
Pogorzel nr 19	980
Pogorzel - Hydrofornia	160

Mapa NR 11



Górne

Babki  
Żelazki

Droga Powiatowa nr 1794 N

Lp	Droga	długość
37	Babki drogi osiedlowe	920
38	Żelazki drogi osiedlowe	280
39	Żelazki droga za rzeką w Babkach	3300

B174

# Mapa NR 12

Kozaki

DK 65

Kozaki drogi osiedlowe

Kozaki - Suczki

Droga powiatowa nr 1883 N

Kozaki drogi osiedlowe	1250
Kozaki - Janowo	3300
Kozaki - Suczki	4100
Wrotkowo nr 8	320
Wrotkowo do pompowni wody	270
Wrotkowo nr 7	570

SUCZKI

WROTKOWO

Wrotkowo do pompowni wody

Wrotkowo nr 8

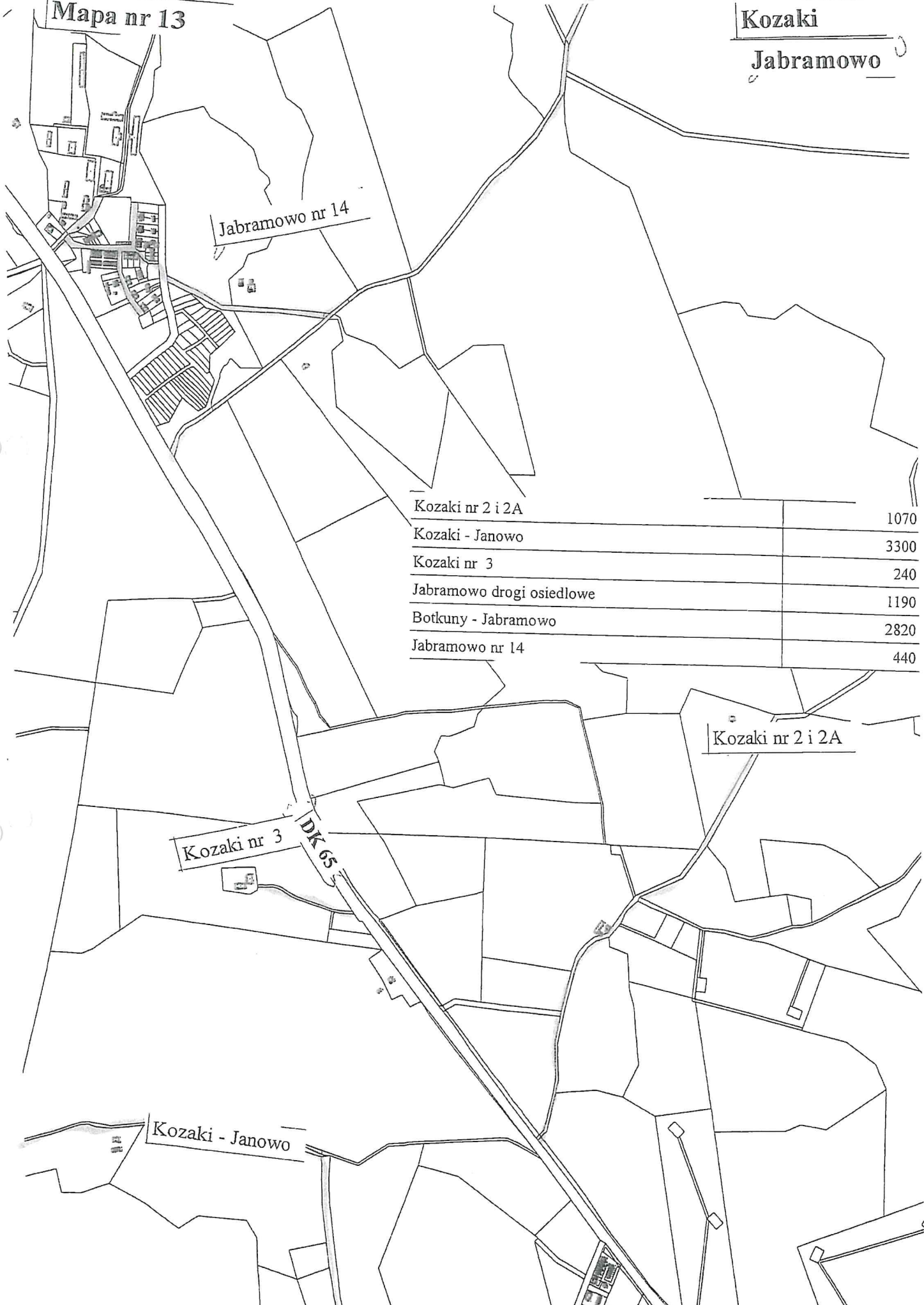
Wrotkowo nr 7





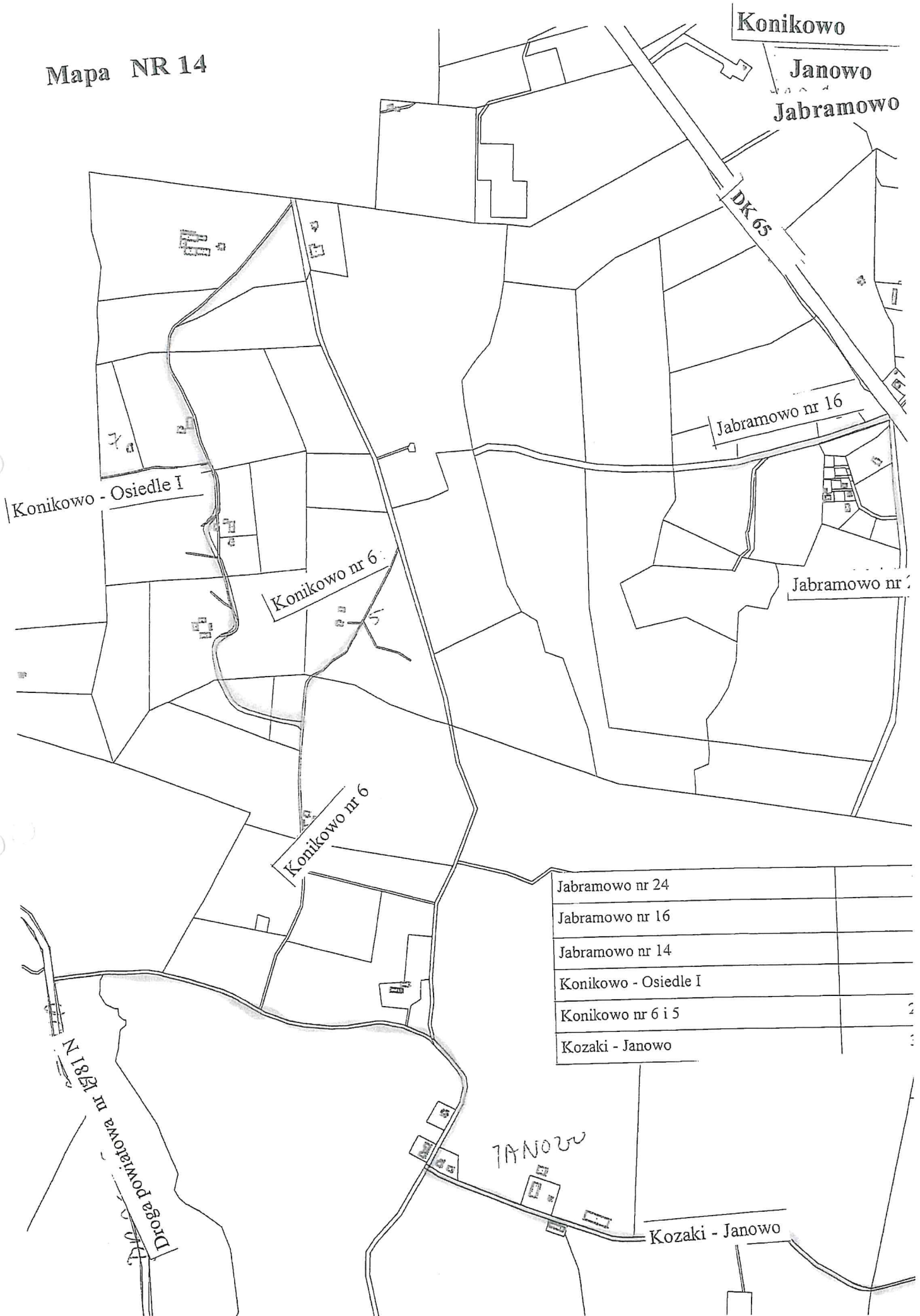
Mapa nr 13

Kozaki  
Jabramowo



Kozaki nr 2 i 2A	1070
Kozaki - Janowo	3300
Kozaki nr 3	240
Jabramowo drogi osiedlowe	1190
Botkuny - Jabramowo	2820
Jabramowo nr 14	440

Mapa NR 14



Jabramowo nr 24	
Jabramowo nr 16	
Jabramowo nr 14	
Konikowo - Osiedle I	
Konikowo nr 6 i 5	2
Kozaki - Janowo	3

JANOWO

Droga powiatowa nr 151 N

Kozaki - Janowo

DK 65

Jabramowo nr 16

Konikowo nr 6

Konikowo nr 6

Konikowo - Osiedle I

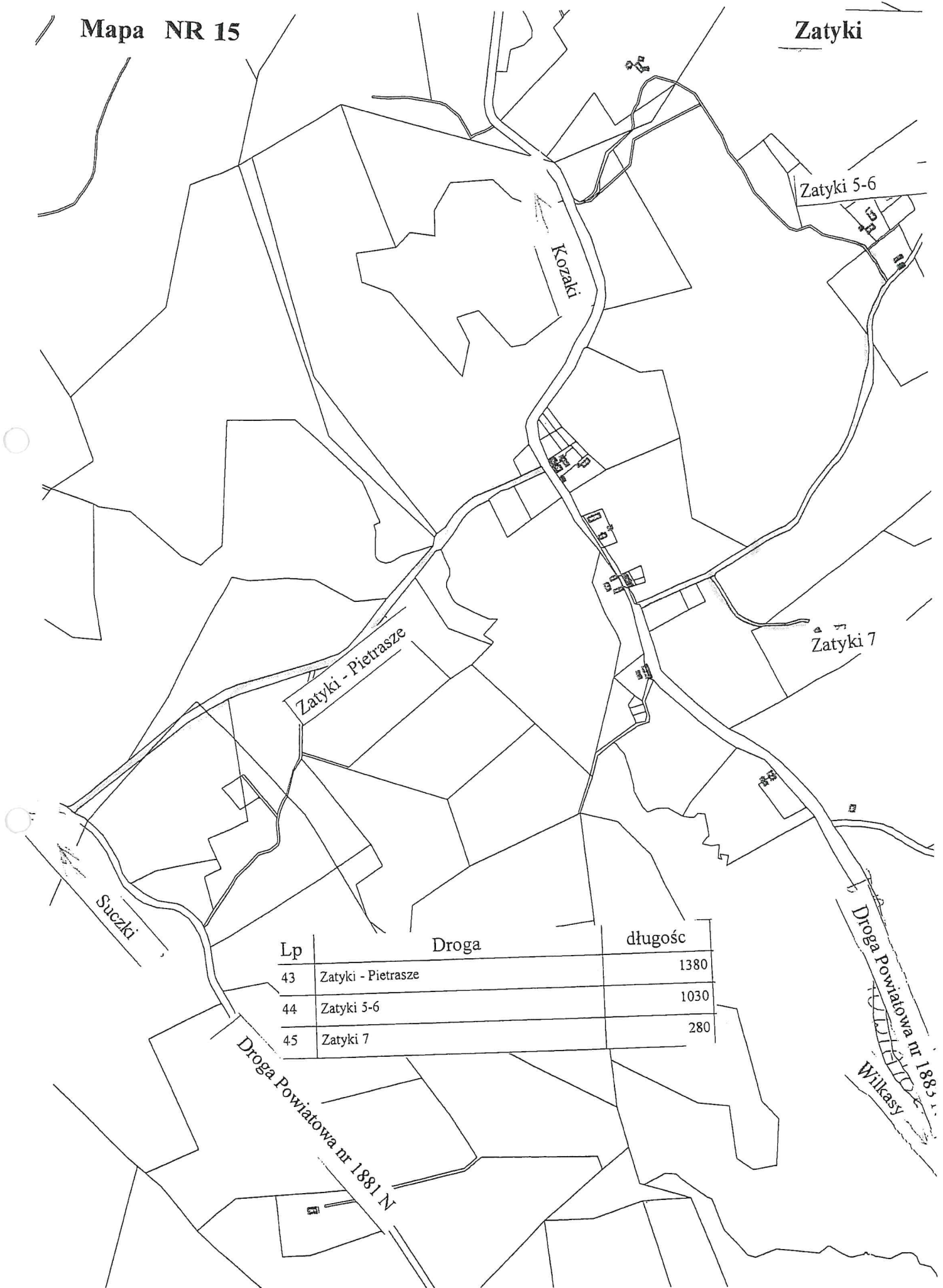
Konikowo

Janowo

Jabramowo

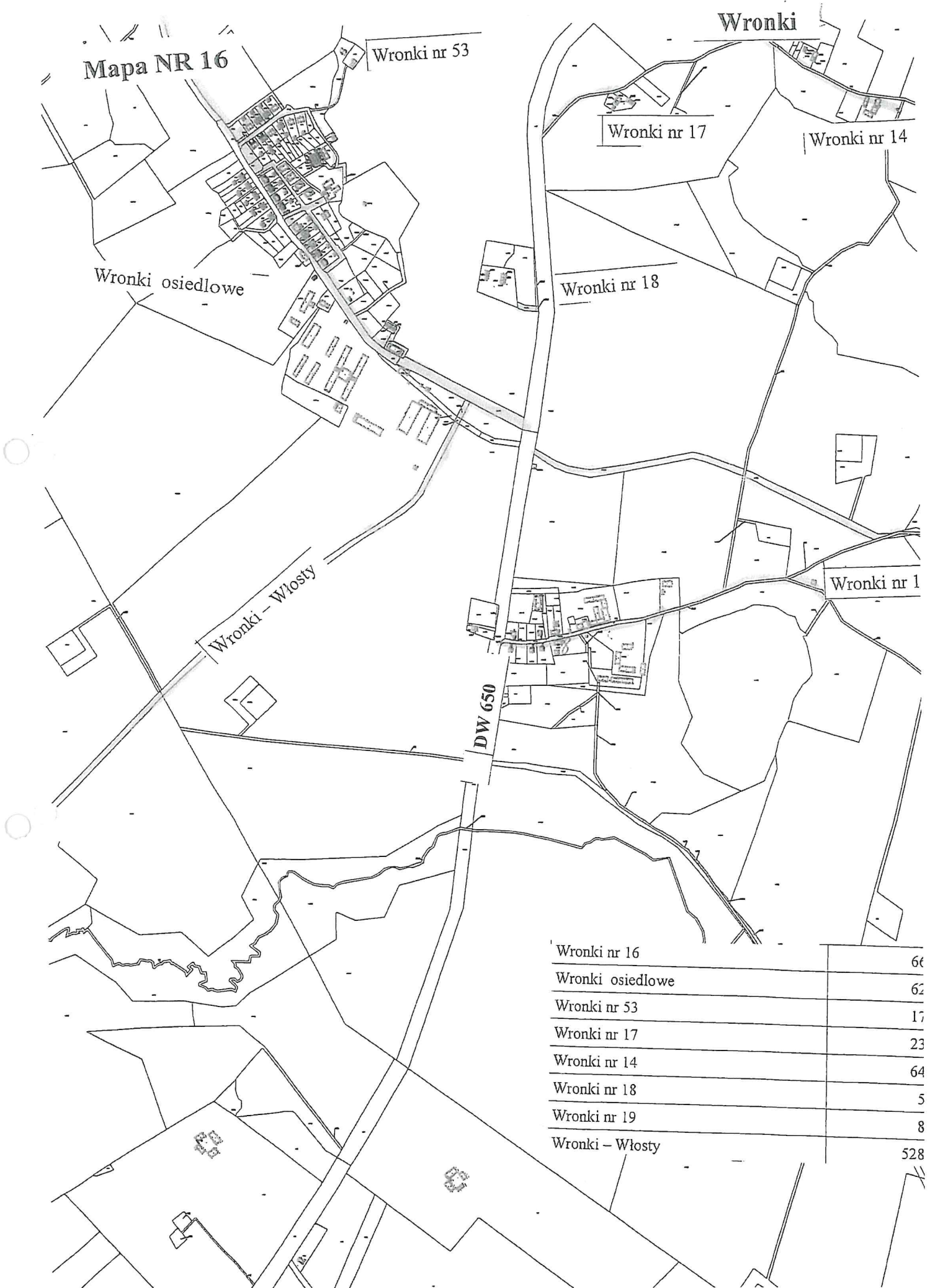
Jabramowo nr 24

Jabramowo nr 14



Mapa NR 16

Wronki



Wronki nr 16	66
Wronki osiedlowe	62
Wronki nr 53	17
Wronki nr 17	23
Wronki nr 14	64
Wronki nr 18	5
Wronki nr 19	8
Wronki - Wlusty	528

Mapa NR 17

Suczki

Suczki nr 3

Suczki nr 14

Suczki nr 5

Suczki nr 13

Kozaki

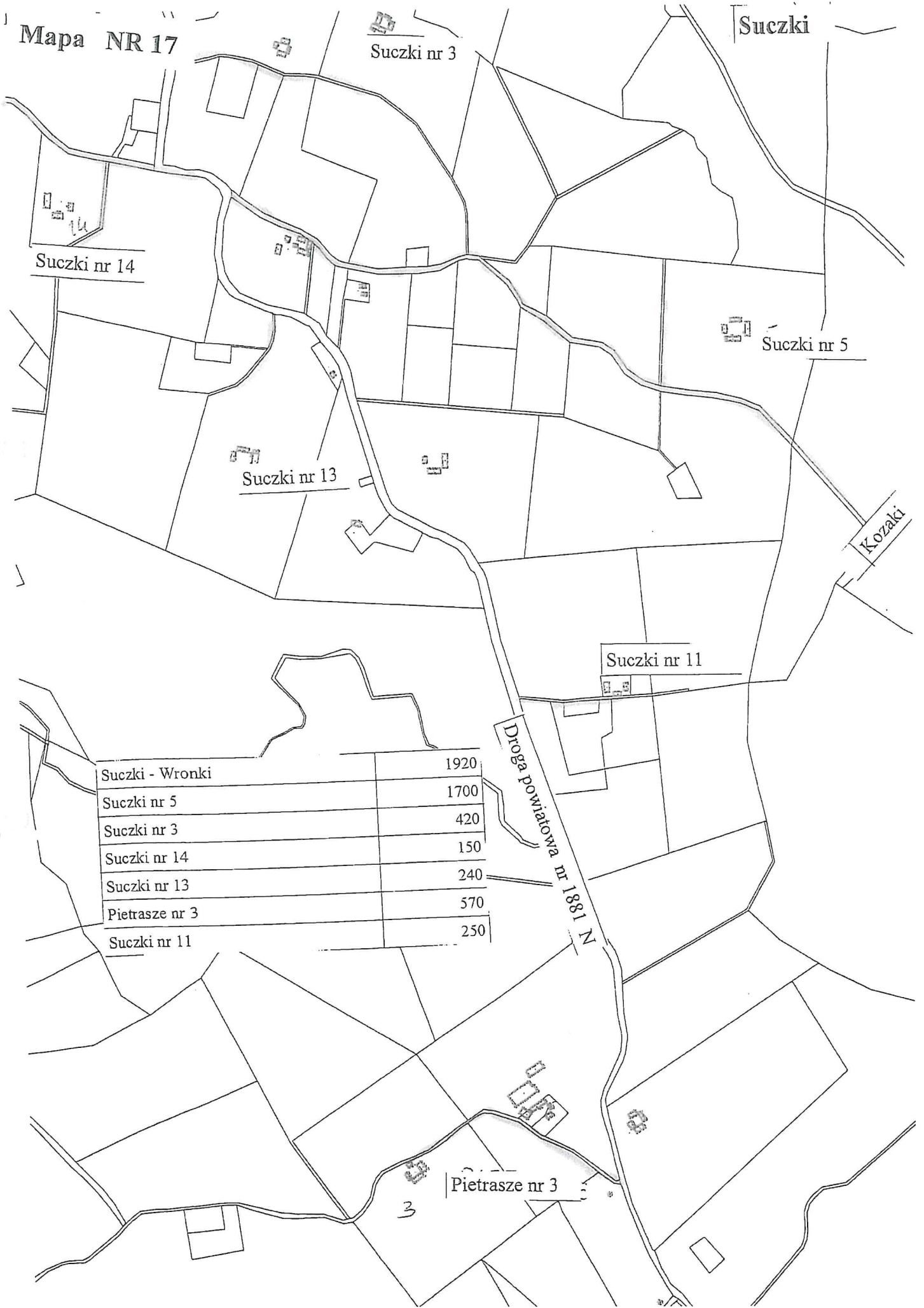
Suczki nr 11

Suczki - Wronki	1920
Suczki nr 5	1700
Suczki nr 3	420
Suczki nr 14	150
Suczki nr 13	240
Pietrasze nr 3	570
Suczki nr 11	250

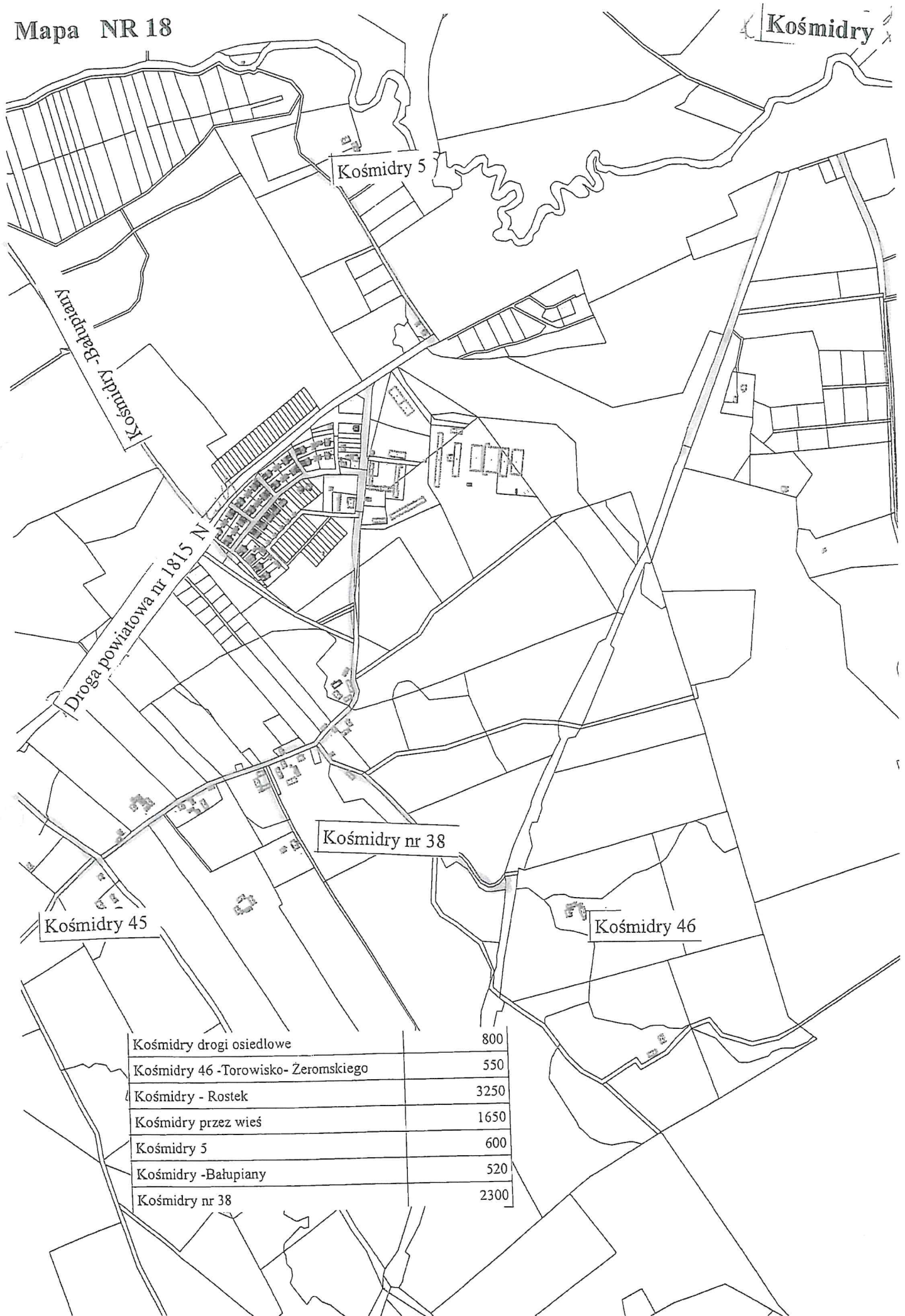
Droga powiatowa nr 1881 N

Pietrasze nr 3

3



# Mapa NR 18



Kośmidry drogi osiedlowe	800
Kośmidry 46 -Torowisko- Żeromskiego	550
Kośmidry - Rostek	3250
Kośmidry przez wieś	1650
Kośmidry 5	600
Kośmidry -Bałupiany	520
Kośmidry nr 38	2300

Mapa NR 19

Jabłońskie

Włosty



Włosty 6	360
Włosty 8	710
Jabłońskie Torowisko nr 7	880
Jabłońskie nr 6	850
Jabłońskie nr 19	700
Jabłońskie - Wronki	1900
Jabłońskie nr 27	120

Włosty 8

Mapa NR 20

Jabłoński

Jabłońskie nr 28

Skoczno

Włosty 3

Skoczno - Włosty

Droga powiatowa nr 1788 N

Wronki - Włosty  
Jabłońskie nr 28

5280

530

WAC



Mapa NR 21

71 Jabłońskie

Jabłońskie nr 6	850
Jabłońskie nr 34	350
Rosek – Kośmidry	3250

Rostek

Jabłońskie nr 6

Droga powiatowa nr 1788 N

DW 650

Jabłońskie nr 34



Mapa NR 21 A



DK 65

ul. Wojsak Polskiego nr 50

Rostek 9

DW 650

# Mapa NR 22

Zatyki

Wilkasy

Kozaki

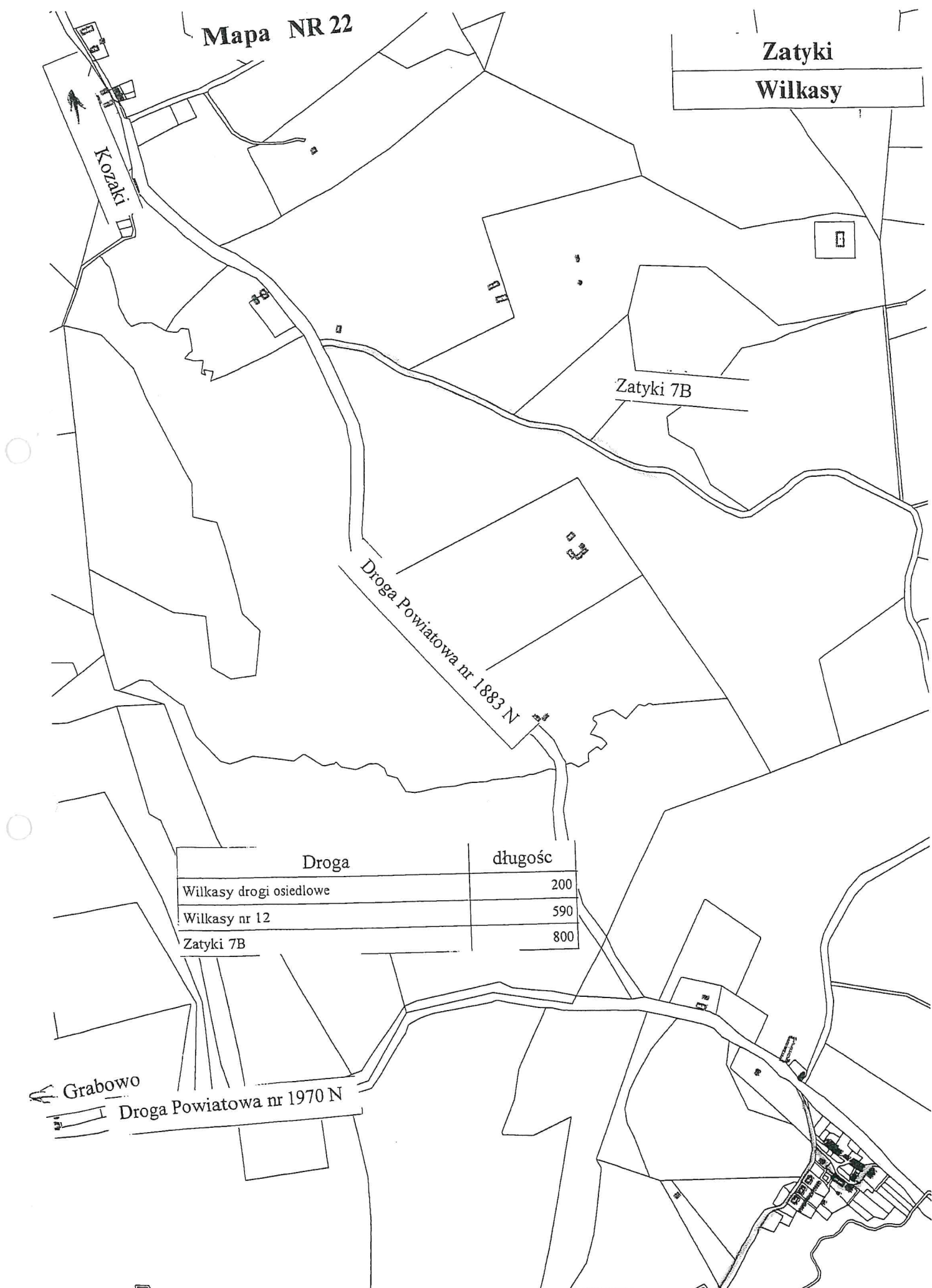
Zatyki 7B

Droga Powiatowa nr 1883 N

Droga	długość
Wilkasy drogi osiedlowe	200
Wilkasy nr 12	590
Zatyki 7B	800

Grabowo

Droga Powiatowa nr 1970 N

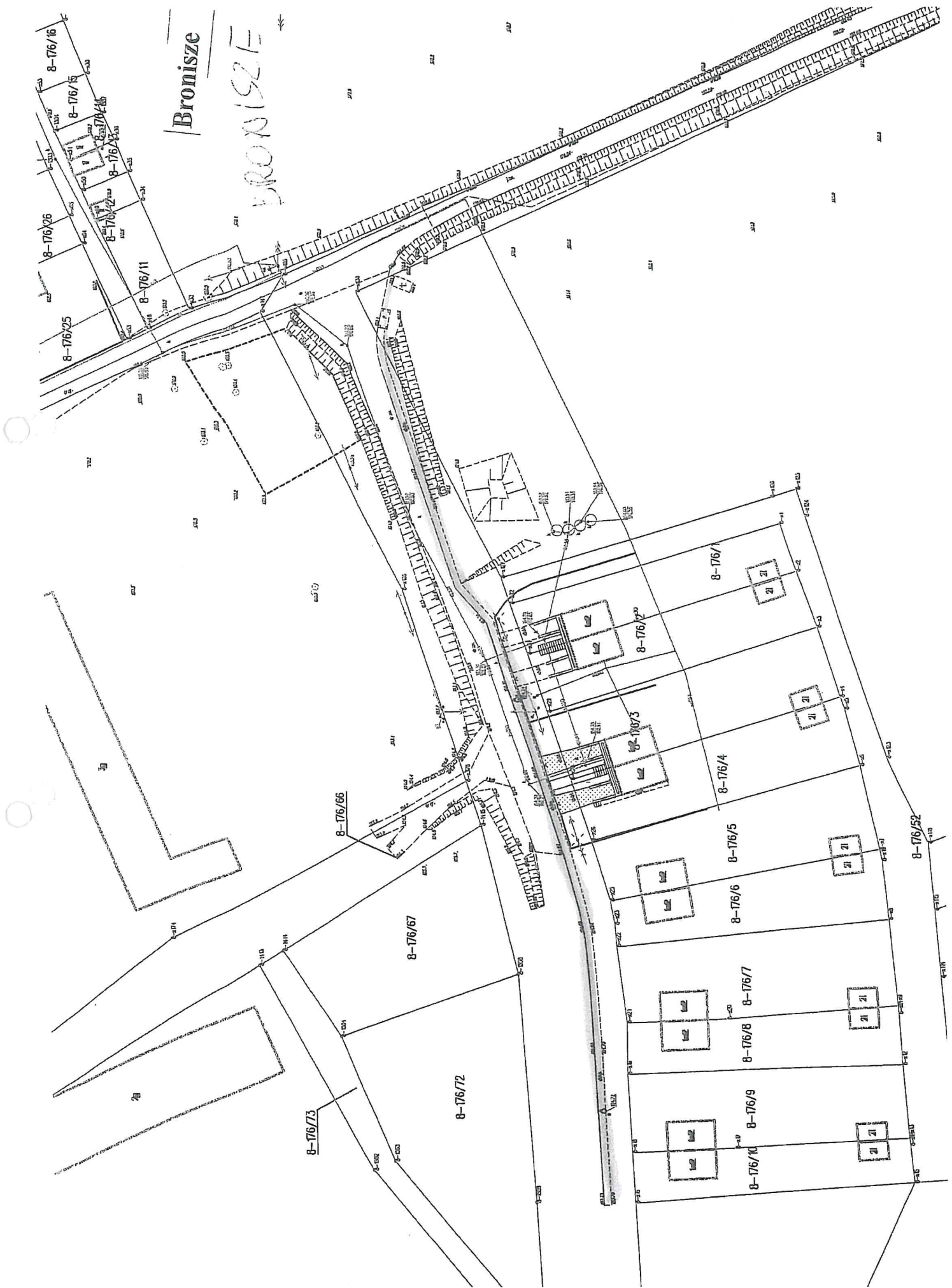


### Szczegółowy wykaz chodników

Lp	Miejscowość	długość	Mapa nr
2	Babki -przy drodze do Babek	140	<b>1</b>
3	Bronisze	200	<b>2</b>
4	Kozaki (od Drogi powiatowej do świetlicy)	220	<b>3</b>
5	Botkuny – zatoka	80	<b>4</b>
6	Jabramowo	460	<b>5,6</b>
7	Rostek	530	<b>7,8</b>
8	Kolniszki	500	<b>9 10</b>
9	Wilkasy	260	<b>11</b>



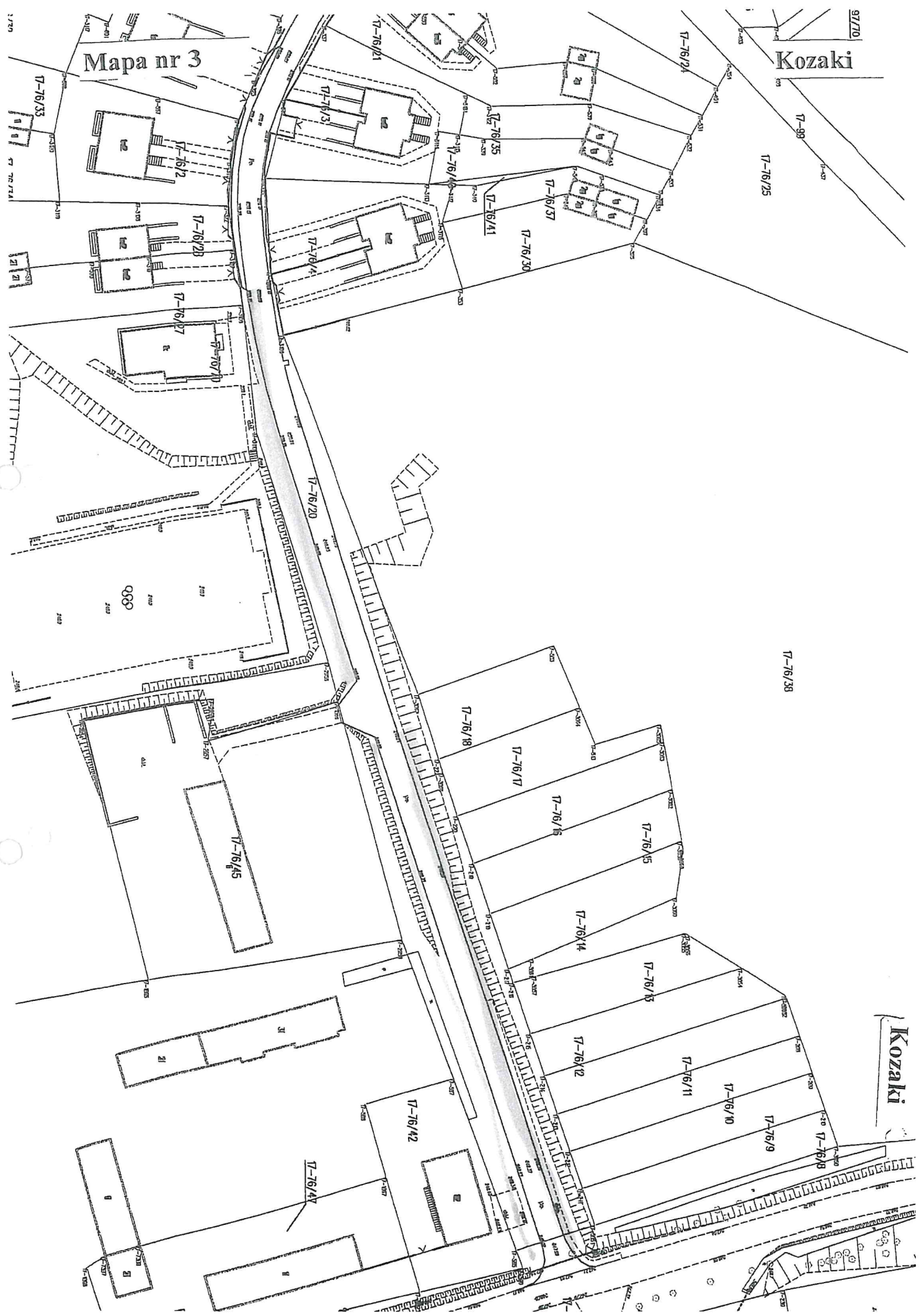
Mapa nr 2



97/70

Kozaki

Mapa nr 3

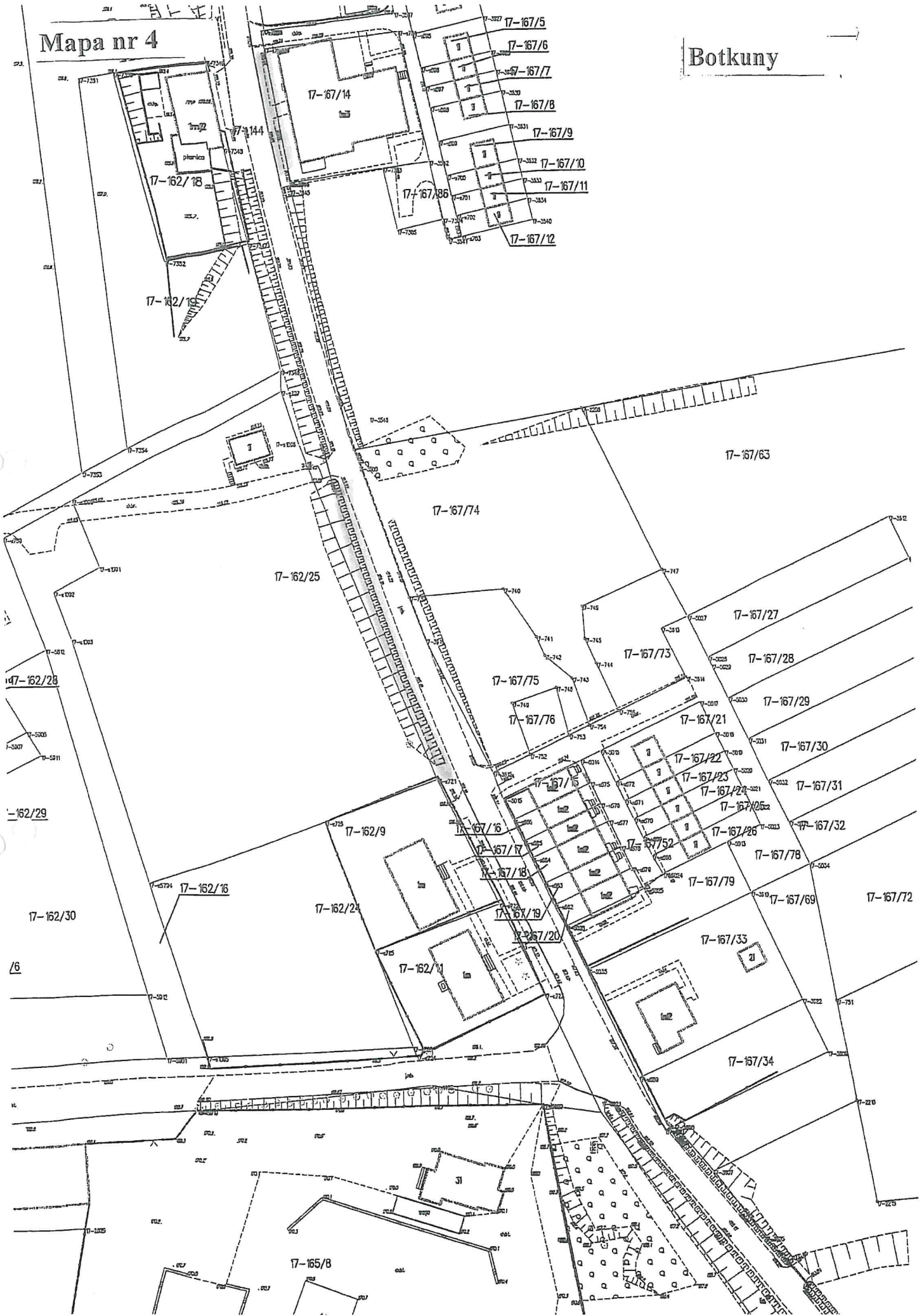


17-76/38

Kozaki

Mapa nr 4

Botkuny

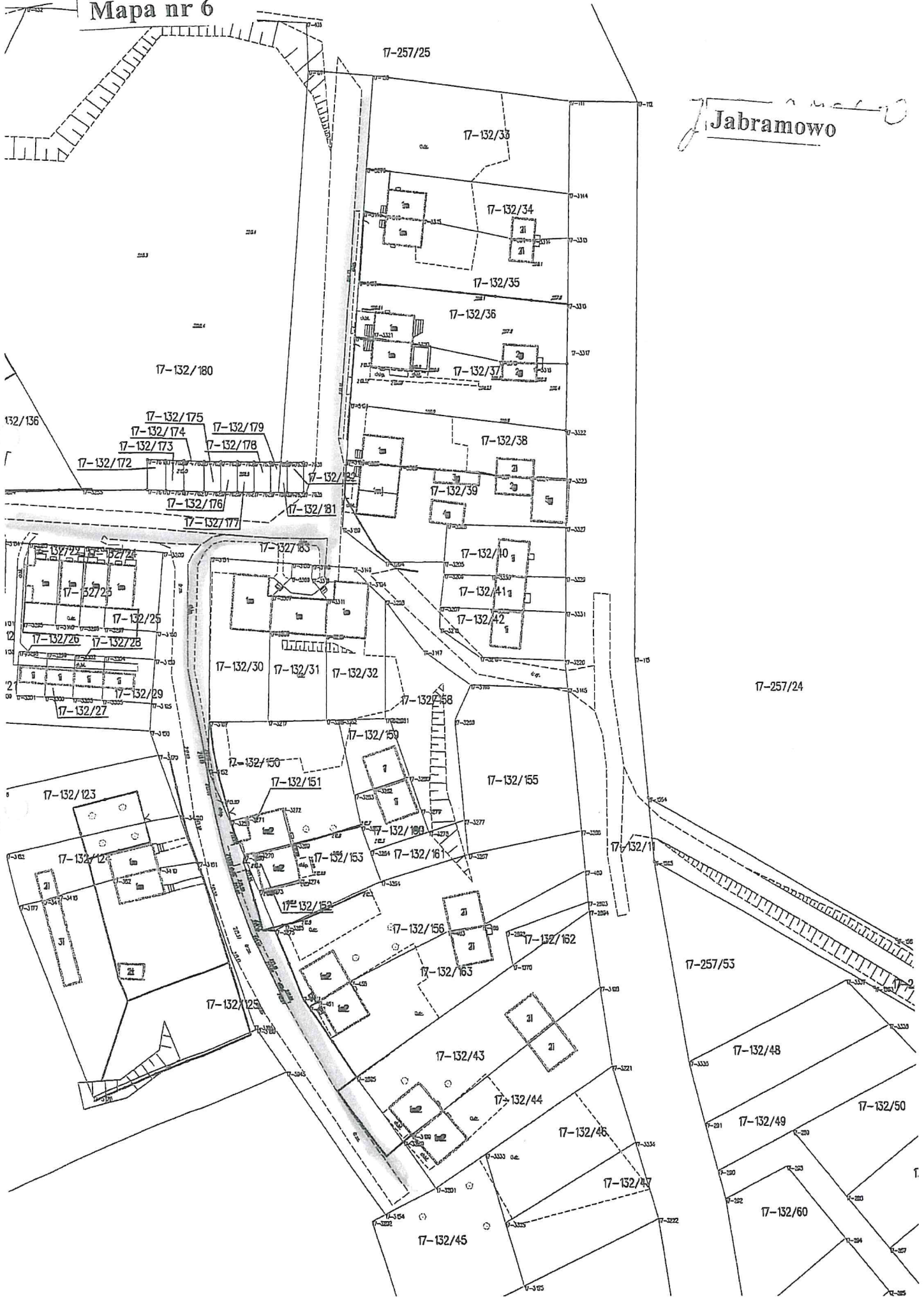






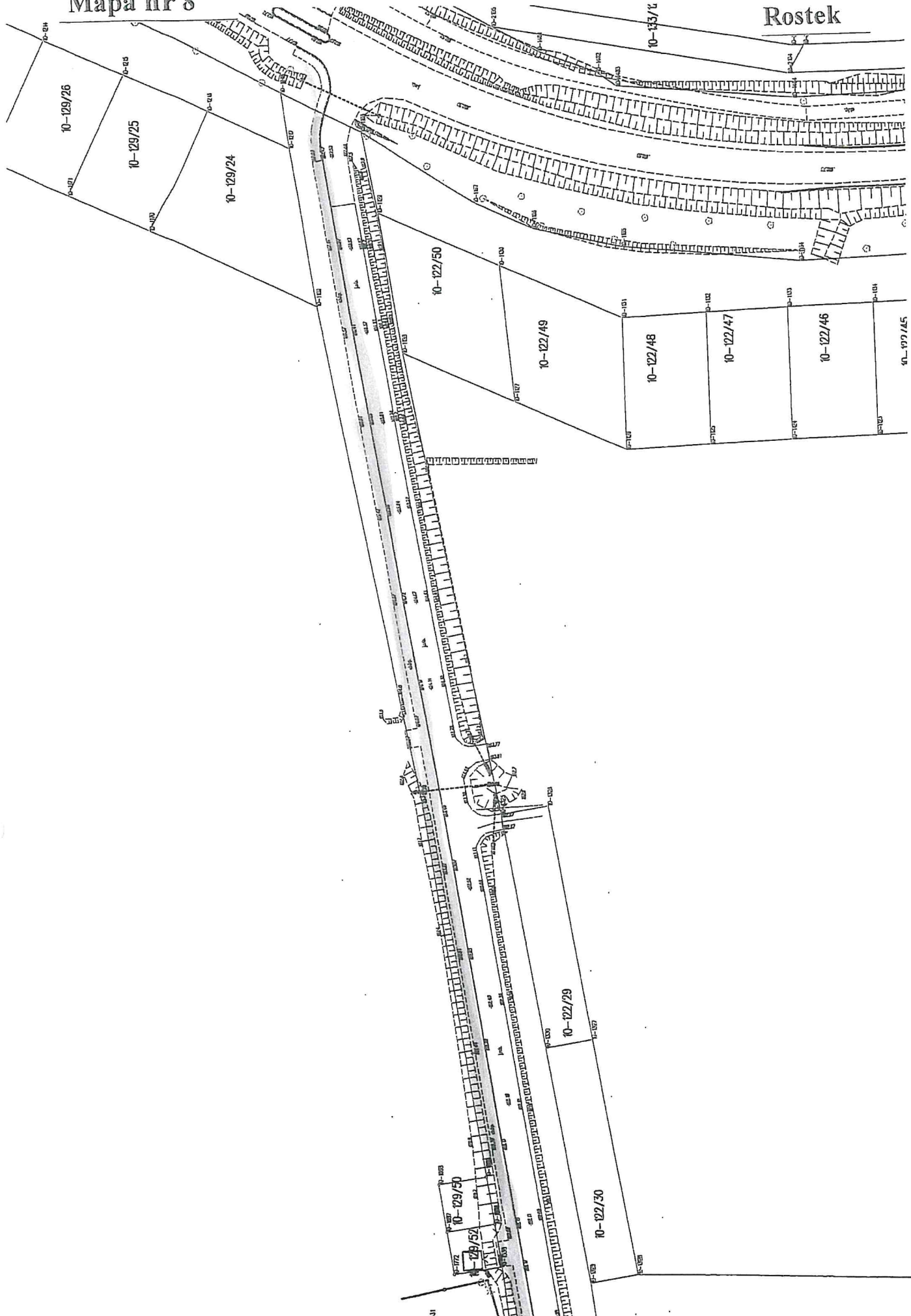
Mapa nr 6

Jabramowo



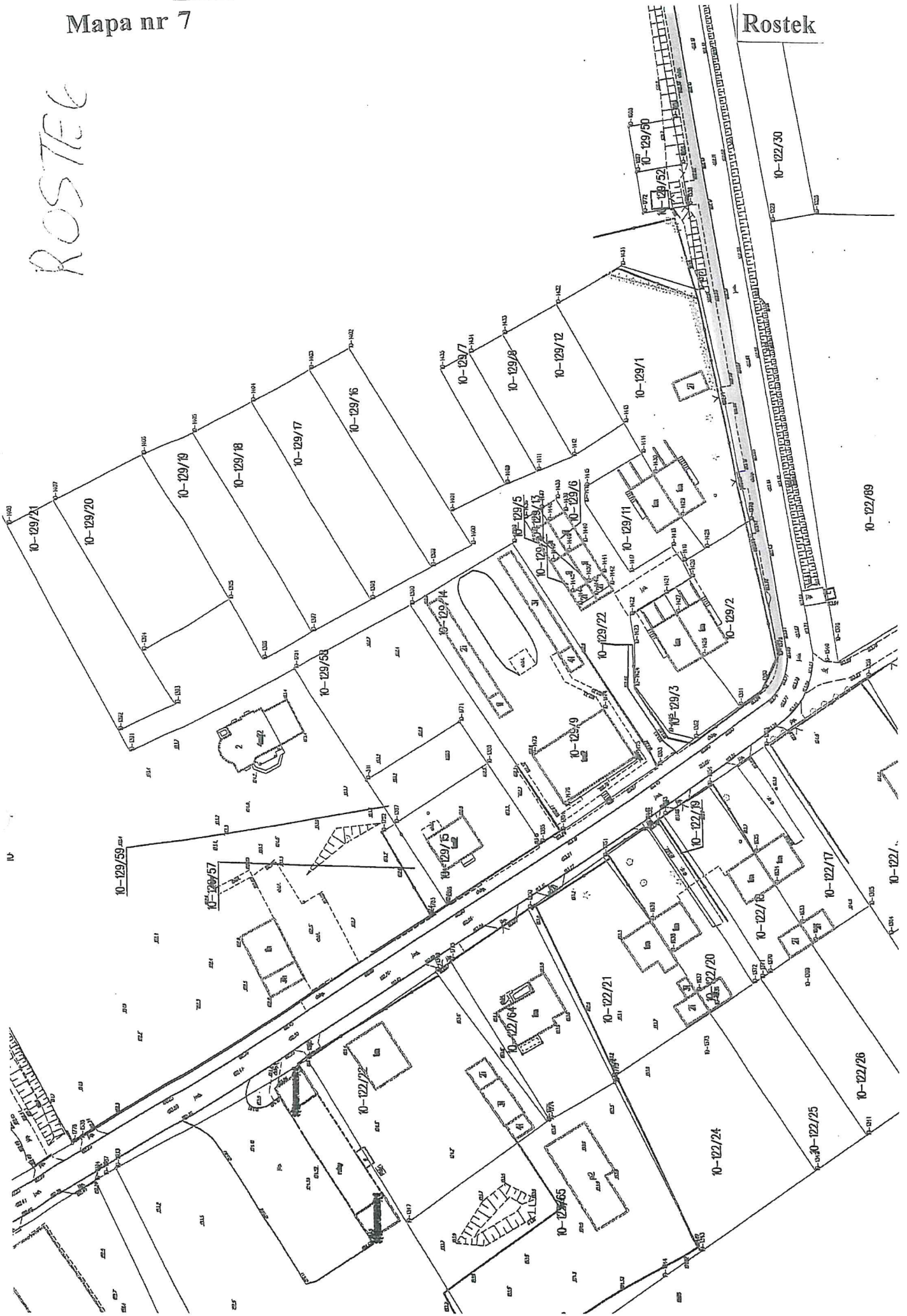
# Mapa nr 8

# Rostek

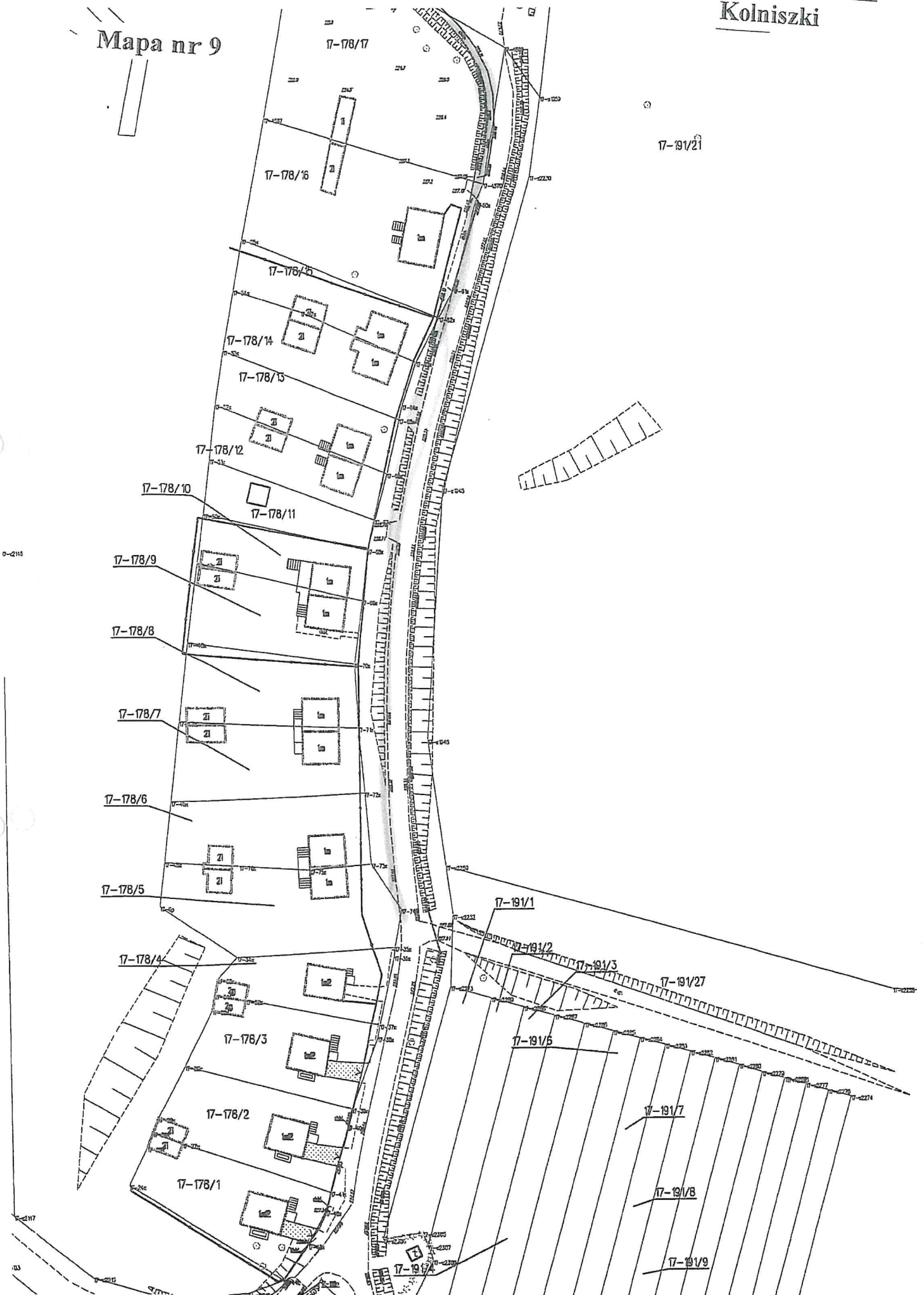


ROSTEK

Rostek



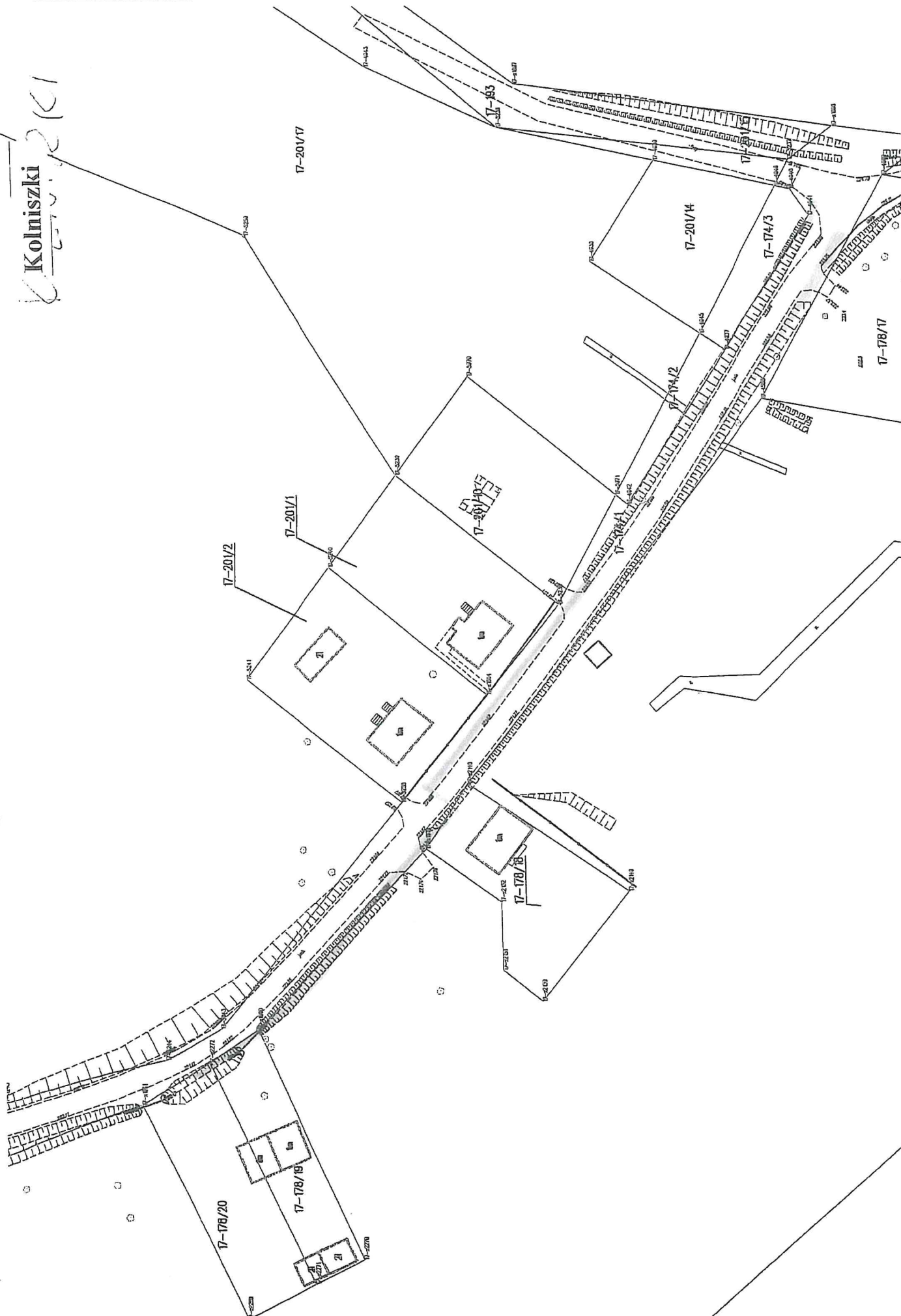
Mapa nr 9

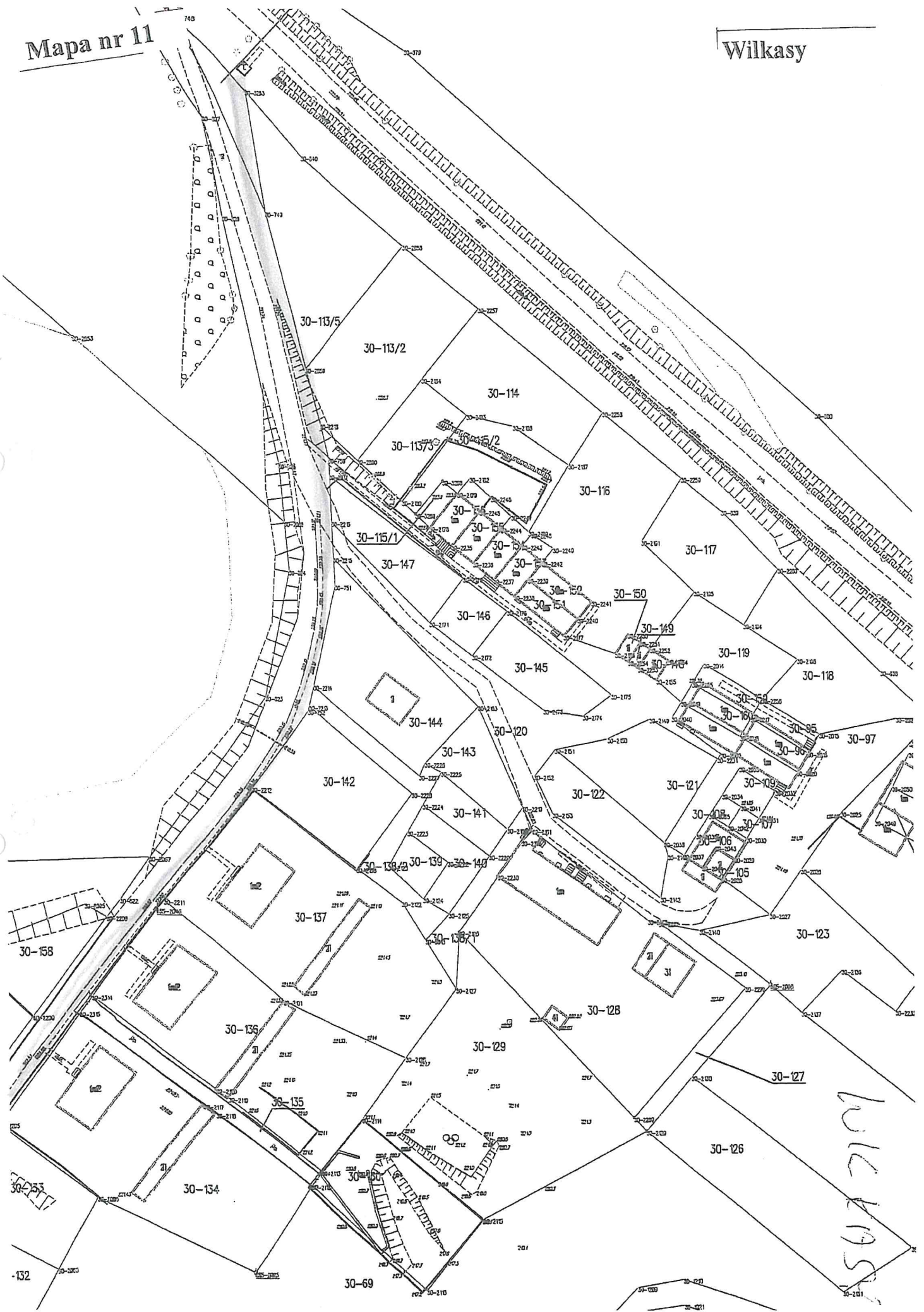


Mapa nr 10

Kolnizki

17-178/17





WILKASY