



centrumprojektu.pl biuro.centrumprojel

CENTRUM PROJEKTU TOMASZ ŚWITAJ
UL. PLAC ZWYCIĘSTWA 6A
19-500 GOŁDAP
TEL. 602 514 931

DOKUMENTACJA TECHNICZNA DO ZGŁOSZENIA

egz. **1**

Nazwa zamierzenia budowlanego:	Montaż kompletnego zestawu do koszykówki (obiekt małej architektury).
Kategoria obiektu:	Obiekt sportu i rekreacji – kat. V
Adres obiektu budowlanego:	Botkuny nr dz.162/25, 19-500 Gołdap
Pozostałe dane adresowe:	Botkuny, nr jedn. dz.; 281803_5.0017.162/25 obręb 0017 Kozaki, gmina Gołdap
Inwestor:	Gmina Gołdap ul. Plac Zwycięstwa 14, 19-500 Gołdap
Spis zawartości projektu budowlanego:	– Projekt zagospodarowania terenu – Rysunek projektu zagospodarowania terenu

BRANŻA DROGOWA I KONSTRUKCYJNA	PROJEKTANT	mgr inż. Tomasz Świtaj WAM/0180/PBD/22 WAM/053/PBKB/22	
--------------------------------------	------------	---	--

Data opracowania: 06 listopad 2023 r.

Egz. 1

PROJEKT ZAGOSPODAROWANIA TERENU

Nazwa zamierzenia budowlanego:	Montaż kompletnego zestawu do koszykówki (obiekt małej architektury)
Kategoria obiektu:	Obiekt sportu i rekreacji – kat. V
Adres obiektu budowlanego:	Botkuny 281803_5.0017.162/25, 19-500 Gołdap
Pozostałe dane adresowe:	Botkuny, nr jedn. dz.; 281803_5.0017.162/25 obręb 0017 Kozaki, gmina Gołdap
Inwestor:	Gmina Gołdap ul. Plac Zwycięstwa 14, 19-500 Gołdap

BRANŻA DROGOWA I KONSTRU- KCYJNA	PROJEKTANT	mgr inż. Tomasz Świtaj WAM/0180/PBD/22 WAM/053/PBKB/22	
---	------------	---	--

Gołdap. 06 listopad 2023 r.

I PROJEKT ZAGOSPODAROWANIA TERENU

DOKUMENTY DOŁĄCZONE DO PROJEKTU	str.4-14
Oświadczenie projektanta o sporządzeniu projektu zgodnie z obowiązującymi przepisami i zasadami wiedzy technicznej	str.4
Kopia decyzji o nadaniu projektantowi uprawnień budowlanych w odpowiedniej specjalności	str.5
Kopia zaświadczenia o przynależności projektanta do właściwej izby samorządu zawodowego	str.9
CZĘŚĆ OPISOWA	
Podstawa opracowania	str.10
Przedmiot zamierzenia budowlanego	str.10
Istniejący stan zagospodarowania terenu	str.10
Projektowany stan zagospodarowania terenu	str.11
Zestawienie powierzchni	str.11
Inne informacje i dane	str.12
Dane dotyczące ochrony przeciwpożarowej	str.13
Obszar oddziaływania obiektu	str.13
CZĘŚĆ RYSUNKOWA	
Projekt zagospodarowania terenu	str.14

OŚWIADCZENIE

Zgodnie Ustawą z dnia 7 lipca 1994r.- **Prawo budowlane** (Dz.U. z 2021 r. poz. 2351 z późniejszymi zmianami), oświadczam, że dokumentacja projektowa pn.

PROJEKT ZAGOSPODAROWANIA TERENU

dla zamierzenia budowlanego pn. **Montaż kompletnego zestawu do koszykówki (obiekt małej architektury)**. (dz. Botkuny, nr jedn. dz.; 281803_5.0017.162/25

obręb 0017 Kozaki, gmina Gołdap,) opracowany na zlecenie: Gmina Gołdap

ul. Plac Zwycięstwa 14, 19-500 Gołdap

został sporządzony zgodnie z obowiązującymi przepisami oraz zasadami wiedzy technicznej, posiada niezbędne uzgodnienia. Jest kompletny z punktu widzenia celu, któremu ma służyć.

BRANŻA DROGOWA I KONSTRUKCYJNA	PROJEKTANT	mgr inż. Tomasz Świtaj WAM/0180/PBD/22 WAM/053/PBKB/22	
--------------------------------------	------------	---	--

Gołdap, 06 listopad 2023 r.



WAM.OKK.U.70.22.113.22

Olsztyn, dnia 12 grudnia 2022 r.

DECYZJA

Na podstawie art. 24 ust. 1 pkt 2 ustawy z dnia 15 grudnia 2000 r. o samorządach zawodowych architektów oraz inżynierów budownictwa (tj. Dz. U. z 2019 r. poz. 1117), art. 12 ust. 2 i 3, art. 12 ust. 4c pkt 1, art. 14 ust. 1 pkt 3 lit. b i art. 15a ust. 9 ustawy z dnia 7 lipca 1994 r. Prawo budowlane (Dz. U. z 2021 r. poz. 2351 ze zm.) oraz art. 104 ustawy z dnia 14 czerwca 1960 r. Kodeks postępowania administracyjnego (Dz. U. z 2022 r., poz. 2000 ze zm.), po ustaleniu, że spełnione zostały warunki w zakresie przygotowania zawodowego oraz po złożeniu egzaminu na uprawnienia budowlane z wynikiem pozytywnym,

Pan TOMASZ ŚWITAJ

magister inżynier budownictwa
ur. dnia 21 czerwca 1987r. w Goldapi

otrzymuje

UPRAWNIENIA BUDOWLANE

Nr ewid. WAM/ 0180 /PBD/22

**DO PROJEKTOWANIA
BEZ OGRANICZEŃ
W SPECJALNOŚCI INŻYNIERYJNEJ DROGOWEJ**

UZASADNIENIE




W związku z uwzględnieniem w całości żądania strony, na podstawie art. 107 § 4 K.p.a. odstępuje się od uzasadnienia decyzji. Zakres nadanych uprawnień budowlanych wskazano na odwrocie decyzji.

Pouczenie:

- Zgodnie z art. 12 ust. 7 i 9 ustawy Prawo budowlane – podstawę do wykonywania samodzielnych funkcji technicznych w budownictwie stanowi wpis, w drodze decyzji, do centralnego rejestru Głównego Inspektora Nadzoru Budowlanego oraz wpis na listę członków właściwej izby samorządu zawodowego, potwierdzony zaświadczeniem wydanym przez tę izbę, z określonym w nim terminem ważności.
- Od decyzji niniejszej służy odwołanie do Krajowej Komisji Kwalifikacyjnej Polskiej Izby Inżynierów Budownictwa w Warszawie, za pośrednictwem Okręgowej Komisji Kwalifikacyjnej Warmińsko – Mazurskiej Okręgowej Izby Inżynierów Budownictwa w Olsztynie, w terminie 14 dni od dnia jej doręczenia.
- Zgodnie z treścią art. 127a K. p. a. w trakcie biegu terminu do wniesienia odwołania strona może zrzec się prawa do wniesienia odwołania wobec organu administracji publicznej, który wydał decyzję. Z dniem doręczenia organowi administracji publicznej oświadczenia o zrzeczeniu się prawa do wniesienia odwołania przez ostatnią ze stron postępowania, decyzja staje się ostateczna i prawomocna. W przypadku złożenia przez stronę oświadczenia o zrzeczeniu się prawa do odwołania od decyzji stronie nie przysługuje prawo do odwołania się ani skargi do sądu administracyjnego.

Skład orzekający

Okręgowej Komisji Kwalifikacyjnej




- dr inż. Jacek Zabielski 
- mgr inż. Mariusz Iwanowicz 
- mgr inż. Elżbieta Lasmanowicz 



Pan Tomasz Świtaj upoważniony jest:

- I.** Na podstawie art. 12 ust. 1 pkt 1, art. 13 ust. 4 ustawy Prawo budowlane, w specjalności inżynierskiej drogowej bez ograniczeń do:
- a) projektowania, sprawdzania projektów architektoniczno – budowlanych i technicznych oraz sprawowania nadzoru autorskiego,
 - b) sprawowania kontroli technicznej utrzymania obiektów budowlanych.
- II.** Na podstawie art. 15a ust. 1 ustawy Prawo budowlane uprawnienia budowlane do projektowania w odpowiedniej specjalności uprawniają do sporządzania projektu zagospodarowania działki lub terenu, w zakresie tej specjalności.
- III.** Na podstawie art. 15a ust. 9 ustawy Prawo budowlane uprawnienia niniejsze uprawniają do projektowania obiektu budowlanego, takiego jak:
- 1) droga w rozumieniu przepisów o drogach publicznych, z wyłączeniem drogowych obiektów inżynierskich oprócz przepustów;
 - 2) droga dla ruchu i postoju statków powietrznych oraz przepust.

**Skład orzekający
Okręgowej Komisji Kwalifikacyjnej**

1. dr inż. Jacek Zabielski 
2. mgr inż. Mariusz Iwanowicz 
3. mgr inż. Elżbieta Lasmanowicz 

Otrzymuje:

1. Pan Tomasz Świtaj
19-500 Gołdap, Zatyki 7 B
2. Okręgowa Rada Izby
3. Główny Inspektor Nadzoru Budowlanego
4. a/a



DECYZJA

Na podstawie art. 24 ust. 1 pkt 2 ustawy z dnia 15 grudnia 2000 r. o samorządach zawodowych architektów oraz inżynierów budownictwa (Dz. U. z 2019 r. poz. 1117), art. 12 ust. 1 pkt 1, ust. 2 i 3, art. 12 ust. 4c pkt 1, art. 13 ust. 1, 2 i 4, art. 14 ust. 1 pkt 2 i ust. 3 pkt 1, art. 15a ust. 1 i 4 ustawy z dnia 7 lipca 1994 r.- Prawo budowlane (Dz. U. z 2021 r. poz. 2351 ze zm.) oraz art. 104 ustawy z dnia 14 czerwca 1960 r. Kodeks postępowania administracyjnego (Dz. U. z 2021 r., poz. 735 ze zm.), po ustaleniu, że spełnione zostały warunki w zakresie przygotowania zawodowego oraz po złożeniu egzaminu na uprawnienia budowlane z wynikiem pozytywnym,

Pan TOMASZ ŚWITAJ
magister inżynier budownictwa
ur. dnia 21 czerwca 1987 r. w Goldapi

otrzymuje

UPRAWNIENIA BUDOWLANE

Nr ewid. WAM/ 0053 /PBKb/22

DO PROJEKTOWANIA BEZ OGRANICZEŃ W SPECJALNOŚCI KONSTRUKCYJNO – BUDOWLANEJ

UZASADNIENIE




W związku z uwzględnieniem w całości żądania strony, na podstawie art. 107 § 4 K.p.a odstępuje się od uzasadnienia decyzji. Zakres nadanych uprawnień budowlanych wskazano na odwrocie decyzji.

Pouczenie:

1. Zgodnie z art. 12 ust. 7 w/w ustawy Prawo budowlane – podstawę do wykonywania samodzielnych funkcji technicznych w budownictwie stanowi wpis, w drodze decyzji, do centralnego rejestru Głównego Inspektora Nadzoru Budowlanego oraz wpis na listę członków właściwej izby samorządu zawodowego, potwierdzony zaświadczeniem wydanym przez tę izbę, z określonym w nim terminem ważności.
2. Od decyzji niniejszej służy odwołanie do Krajowej Komisji Kwalifikacyjnej Polskiej Izby Inżynierów Budownictwa w Warszawie, za pośrednictwem Okręgowej Komisji Kwalifikacyjnej Warmińsko – Mazurskiej Okręgowej Izby Inżynierów Budownictwa w Olsztynie, w terminie 14 dni od dnia jej doręczenia.
3. Zgodnie z treścią art. 127a ustawy Kodeks postępowania administracyjnego (Dz. U. z 2021 r., poz.735 ze zm.): § 1. w trakcie biegu terminu do wniesienia odwołania strona może zrzec się prawa do wniesienia odwołania wobec organu administracji publicznej, który wydał decyzję; § 2. z dniem doręczenia organowi administracji publicznej oświadczenia o zrzeczeniu się prawa do wniesienia odwołania przez ostatnią ze stron postępowania, decyzja staje się ostateczna i prawomocna. W przypadku złożenia przez stronę oświadczenia o zrzeczeniu się prawa do odwołania od decyzji (określonego w § 2) stronie nie przysługuje prawo do odwołania się ani skargi do sądu administracyjnego.

Skład orzekający

Okręgowej Komisji Kwalifikacyjnej

1. dr inż. Jacek Zabielski 
2. mgr inż. Mariusz Iwanowicz 
3. mgr inż. Elżbieta Lasmanowicz 



Pan Tomasz Świtaj upoważniony jest:

I. Na podstawie art. 12 ust. 1 pkt 1, art. 13 ust. 4 ustawy Prawo budowlane, w specjalności konstrukcyjno – budowlanej, bez ograniczeń do:

- a) projektowania, sprawdzania projektów architektoniczno – budowlanych i technicznych oraz sprawowania nadzoru autorskiego,
- b) sprawowania kontroli technicznej utrzymania obiektów budowlanych.

II. Na podstawie art. 15a ust. 1 ustawy Prawo budowlane uprawnienia budowlane do projektowania w odpowiedniej specjalności uprawniają do sporządzania projektu zagospodarowania działki lub terenu, w zakresie tej specjalności.

III. Na podstawie art. 15a ust. 4 ustawy Prawo budowlane uprawnienia niniejsze bez ograniczeń uprawniają do projektowania konstrukcji obiektu.

**Skład orzekający
Okręgowej Komisji Kwalifikacyjnej**

1. dr inż. Jacek Zabielski

2. mgr inż. Mariusz Iwanowicz

3. mgr inż. Elżbieta Lasmanowicz

Otrzymuje:

1. Pan Tomasz Świtaj
19-500 Gołdap, Zatyki 7b
2. Okręgowa Rada Izby
3. Główny Inspektor Nadzoru Budowlanego
4. a/a



Zaświadczenie

o numerze weryfikacyjnym:

WAM-ILD-W2M-2DG *

Pan Tomasz Świtaj o numerze ewidencyjnym WAM/BD/0102/16
adres zamieszkania Zatyki 7 B ul. null, 19-500 Gołdap
jest członkiem Warmińsko-Mazurskiej Okręgowej Izby Inżynierów Budownictwa i posiada
wymagane ubezpieczenie od odpowiedzialności cywilnej.
Niniejsze zaświadczenie jest ważne od 2023-09-01 do 2024-08-31.

Zaświadczenie zostało wygenerowane elektronicznie i opatrzone bezpiecznym podpisem elektronicznym
weryfikowanym przy pomocy ważnego kwalifikowanego certyfikatu w dniu 2023-08-23 roku przez:

Jarosław Kukliński, Przewodniczący Rady Warmińsko-Mazurskiej Okręgowej Izby Inżynierów Budownictwa.

Zgodnie z art. 78¹ K.c.

§ 1. Do zachowania elektronicznej formy czynności prawnej wystarczy złożenie oświadczenia woli w postaci elektronicznej i opatrzenie go kwalifikowanym podpisem elektronicznym.

§ 2. Oświadczenie woli złożone w formie elektronicznej jest równoważne z oświadczeniem woli złożonym w formie pisemnej.

* Weryfikację poprawności danych w niniejszym zaświadczeniu można sprawdzić za pomocą numeru weryfikacyjnego zaświadczenia na stronie Polskiej Izby Inżynierów Budownictwa www.piib.org.pl lub kontaktując się z biurem właściwej Okręgowej Izby Inżynierów Budownictwa.



Logo of the Polish Association of Building Engineers (Polska Izba Inżynierów Budownictwa).

OPIS TECHNICZNY DO PROJEKTU ZAGOSPODAROWANIA TERENU DLA INWESTYCJI PN.
Montaż kompletnego zestawu do koszykówki (obiekt małej architektury)

1. PODSTAWA OPRACOWANIA

Projekt opracowano na podstawie:

- umowy zawartej pomiędzy Gminą Gołdap a „CENTRUM PROJEKTU Tomasz Świtaj” z siedzibą Plac Zwycięstwa 6A, 19-500 Gołdap
- mapy do celów projektowych w skali 1:500,
- Rozporządzenie Ministra Infrastruktury z dnia 12 kwietnia 2002 r. w sprawie warunków technicznych, jakim powinny odpowiadać budynki i ich usytuowanie (Tekst jedn. Dz. U. 2019 r. poz. 1065 z późniejszymi zmianami)
- własnych pomiarów i wizyty lokalnej
- uzgodnień z zainteresowanymi stronami.

INWESTOR – Gmina Gołdap

ul. Plac Zwycięstwa 14, 19-500 Gołdap

KATEGORIA OBIEKTU BUDOWLANEGO

Obiekt sportu i rekreacji – kat. V

2. PRZEDMIOT, ZAKRES I CEL ZAMIERZENIA BUDOWLANEGO

Przedmiotem opracowania jest montaż kompletnego zestawu do koszykówki (obiekt małej architektury) dla sołectwa Botkuny. w gminie Gołdap na działce nr.162/25 o nr jedn.281803_5 obręb 0017. Podczas realizacji zadania, prowadzone będą prace takie jak mechaniczne wykonywanie wykopów z odwozem gruntu, wykonywanie nasypów 20 cm z kruszywa naturalnego z zagęszczeniem, roboty brukarskie polegające na ustawieniu obrzeży betonowych 6x20cm na podsypce cementowo-piaskowej, ręczne wykonywanie wykopów jamistych, wykonanie stóp fundamentowych o objętości do 1m³ przy użyciu pompy do betonu, osadzenie tulei do słupka stojaka metalowego do koszykówki montaż stojaka metalowego do koszykówki wraz z dostawą kompletnego zestawu tj. konstrukcja jednosłupowa z wysięgnikiem i tablicą wykonaną ze wzmocnionego laminatu epoksydowego i obręczą uchylną oraz siatką do obrzeży polipropylenową.

3. STAN ISTNIEJĄCY ZAGOSPODAROWANIA TERENU:

3.1. CHARAKTERYSTYKA ZAGOSPODAROWANIA TERENU:

Na działce o pow.5216m² objętej opracowaniem gmina posiada:

- Boisko do gry w piłkę nożną o pow.ok.3000,00 m²,
- Wiatę rekreacyjną o pow.ok.42,00 m²,
- Strefę aerobiku o pow. ok.278,00 m²
- Istniejące chodniki i dojścia o pow. ok 216 m²

3.2. ISTNIEJĄCA INFRASTRUKTURA TECHNICZNA:

Na obszarze objętym opracowaniem występuje następujące uzbrojenie techniczne:

- Sieć wodociągowa wdD60,

- Sieć kanalizacyjna,
- Sieć telekomunikacyjna,
- Sieć elektroenergetyczna

Istniejące uzbrojenie terenu znajduje się poza miejscem prowadzonej inwestycji.

3.3. UKŁAD KOMUNIKACYJNY:

- Istniejący przejazd z drogi gminnej oznaczonej numerem geodezyjnym 144, do działki oznaczonej numerem geodezyjnym 162/25

3.4. ISTNIEJĄCA INFRASTRUKTURA TECHNICZNA:

- Wjazd na działkę z drogi gminnej oznaczonej numerem geodezyjnym 144,

3.5. UKSZTAŁTOWANIE TERENU I UKŁAD ZIELENI:

- Teren działki w miejscu inwestycji równy porośnięty niską zielenią (trawą),

3.6. ZESTAWIENIE POWIERZCHNI:

- Boisko do gry w piłkę nożną o pow.ok.3028,00 m²,
- Wiatę rekreacyjną o pow.42,00 m²,
- Strefę aerobiku o pow. ok.278,00 m²
- Istniejące chodniki i dojścia tereny utwardzone o pow. ok 216 m²

4. PROJEKTOWANE ZAGOSPODAROWANIE DZIAŁKI LUB TERENU

4.1. OBIEKT

W zakres projektowanego zagospodarowania terenu dla montaż kompletnego zestawu do koszykówki (obiekt małej architektury), polegającej na:

- montaż kompletnego zestawu do koszykówki na powierzchni 108m²,
- podstawowe parametry obiektu

Szerokość	9,00m
Długość	12,00m
Nawierzchnia	Kostka brukowa bez fazy

4.2. SPOSÓB ODPROWADZANIA ŚCIEKÓW

- Nie dotyczy,

4.3. UKŁAD KOMUNIKACYJNY

- Bez zmian

4.4. PARAMETRY TECHNICZNE SIECI I UZBROJENIA TERENU

- Bez zmian

4.5. UKSZTAŁTOWANIE TERENU I UKŁAD ZIELENI

- Bez zmian

5. ZESTAWIENIE POWIERZCHNI POSZCZEGÓLNYCH ELEMENTÓW ZAGOSPODAROWANIA DZIAŁKI

5.1. ZESTAWIENIE POWIERZCHNI ZABUDOWY PROJEKTOWANYCH I ISTNIEJĄCYCH OBIEKTÓW BUDOWLANYCH

- Powierzchnia montażu kompletnego zestawu do koszykówki 108,0 m²
- Powierzchnia zabudowy istniejącej wiaty rekreacyjnej wynosi 42,0m²
- Powierzchnia istniejącego boiska do gry w piłkę nożną o pow.ok.3000,00 m²,
- Powierzchnia istniejącej strefy aerobiku o pow. ok.278,00 m²

5.2 ZESTAWIENIE POWIERZCHNI DRÓG, PARKINGÓW, PLACÓW I CHODNIKÓW:

- Istniejące chodniki i dojścia tereny utwardzone o pow. ok 216 m²

5.3 ZESTAWIENIE POWIERZCHNI BIOLOGICZNIE CZYNNEJ:

- powierzchnia działki nr 162/25 – 5216,0 m²
- powierzchnia terenu biologicznie czynnego – 4850 m²
- stosunek powierzchni biologicznie czynnej do powierzchni działki – 0,93

6. INFORMACJE I DANE

6.1. RODZAJ OGRANICZEŃ LUB ZAKAZÓW W ZABUDOWIE I ZAGOSPODAROWANIU TERENU WYNIKAJĄCE Z DECYZJI O WARUNKACH ZABUDOWY I ZAGOSPODAROWANIA TERENU

- Brak ograniczeń i zakazów

6.2. OKREŚLAJĄCE CZY DZIAŁKA LUB TEREN, NA KTÓRYM JEST PROJEKTOWANY OBIEKT BUDOWLANY SĄ WPISANE DO REJESTRU ZABYTKÓW LUB GMINNEJ EWIDENCJI ZABYTKÓW LUB CZY ZAMIERZENIE BUDOWLANE LOKALIZOWANE JEST NA OBSZARZE OBJĘTYM OCHRONĄ KONSERWATORSKĄ

- Teren inwestycji nie jest wpisany do rejestru zabytków ani do gminnej ewidencji zabytków. Zamierzenie budowlane nie jest lokalizowane na obszarze objętym ochroną konserwatorską

6.3. WPŁYW EKSPLOATACJI GÓRNICZEJ NA DZIAŁKĘ LUB TEREN ZAMIERZENIA BUDOWLANEGO

- Teren inwestycji nie jest położony w obszarach górniczych

6.4. ZAGROŻENIA DLA ŚRODOWISKA ORAZ HIGIENY I ZDROWIA UŻYTKOWNIKÓW PROJEKTOWANYCH OBIEKTÓW BUDOWLANYCH I ICH OTOCZENIA

- Teren objęty inwestycją nie jest objęty ochroną przyrodniczą;
- Teren objęty opracowaniem nie jest objęty ustaleniami miejscowego planu zagospodarowania przestrzennego;
- Teren działki objęty niniejszym opracowaniem położony jest poza obszarami zagrożonymi powodzią;
- Teren działki objęty niniejszym opracowaniem położony jest poza obszarami zagrożonymi osuwaniem się mas ziemnych;
- Planowana inwestycja nie jest zaliczana do przedsięwzięć uciążliwych, wymagających postępowania w sprawie oceny oddziaływania na środowisko naturalne;
- Planowana inwestycja nie jest związana z ingerencją w zasoby leśne i zasady gospodarki leśnej,
- Nie przewiduje się zagrożeń dla środowiska oraz higieny i zdrowia użytkowników projektowanych obiektów i ich otoczenia.

7. DANE DOTYCZĄCE WARUNKÓW OCHRONY PRZECIWPOŻAROWEJ

- Nie dotyczy,

8. OBSZAR ODZIAŁYWANIA OBIEKTU

Analiza obszaru oddziaływania

a) Ograniczenie wynikające z Rozporządzenia Ministra Infrastruktury z dnia 12 kwietnia 2002r. w sprawie warunków technicznych i ich usytuowania dotyczące:

- §40. Plac zabaw i miejsca rekreacyjne Ust.3 Odległość placów zabaw dla dzieci, boisk dla dzieci i młodzieży oraz miejsc rekreacyjnych od linii rozgraniczających ulicę, od okien pomieszczeń przeznaczonych na pobyt ludzi oraz od miejsc gromadzenia odpadów powinna wynosić co najmniej 10 m, przy zachowaniu wymogów § 19 ust. 1.

Z Rozporządzenia podanego wyżej wynika że, nie dotyczy ono inwestycji ponieważ, odległość od linii rozgraniczającej ulicę, a projektowany obiekt wynosi ponad 40,0m.

PROJEKTANT:

Gołdap, 06 listopad 2023 r .