

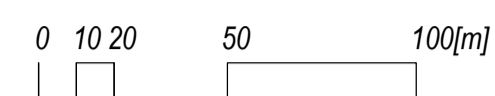
BAŁUPIANY-WIŁKAJCIE

ZMIANA MIEJSCOWEGO PLANU ZAGOSPODAROWANIA PRZESTRZENNEGO CZĘŚCI GMINY GOŁDAP Z POKŁADAMI TORFÓW POŁOŻONYCH W OBRĘBACH GEODEZYJNYCH BAŁUPIANY I WIŁKAJCIE

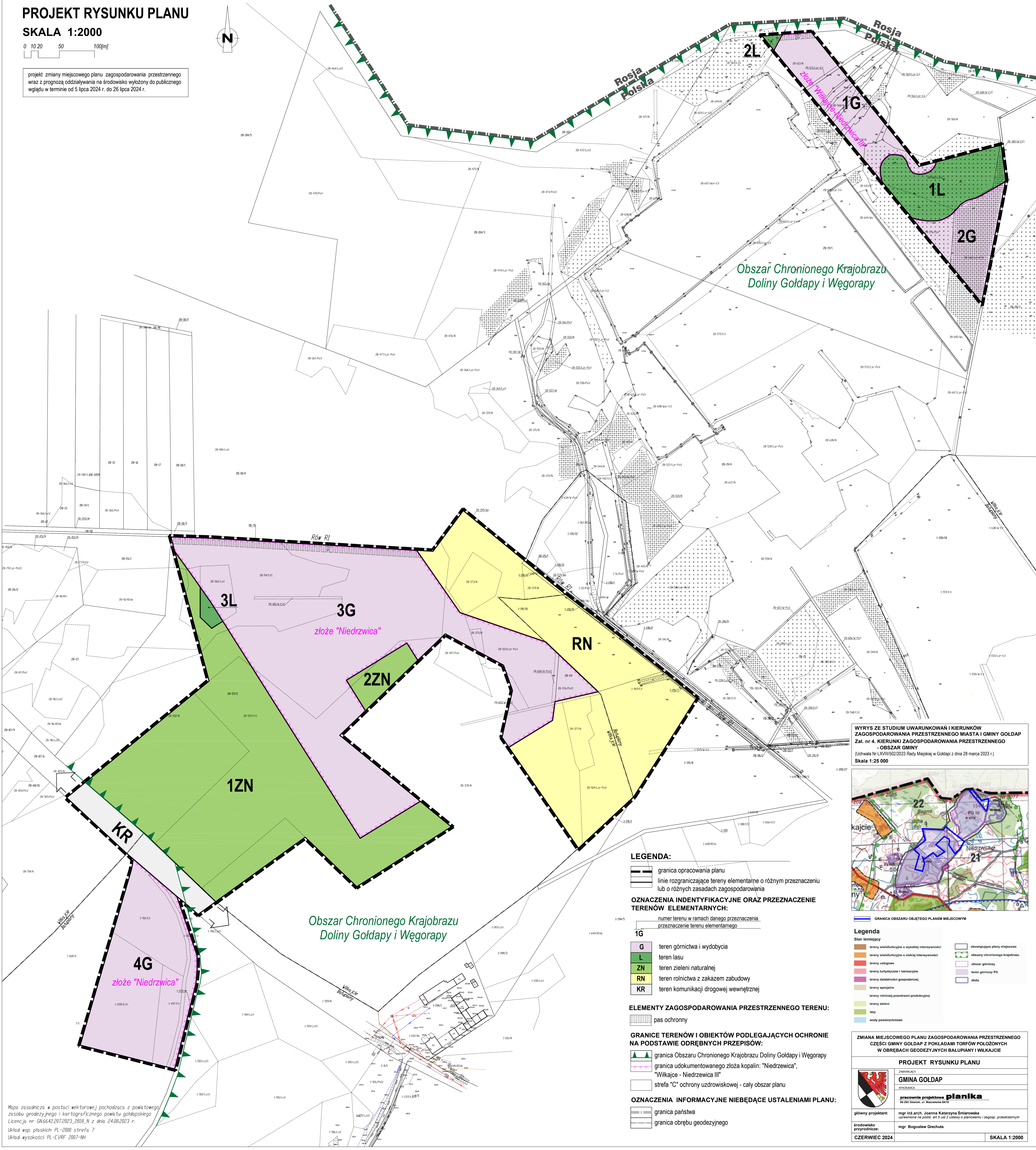
Załącznik nr 1
do Uchwały Nr _____
Rady Miejskiej w Gołdapi z dnia _____ r.

PROJEKT RYSUNKU PLANU

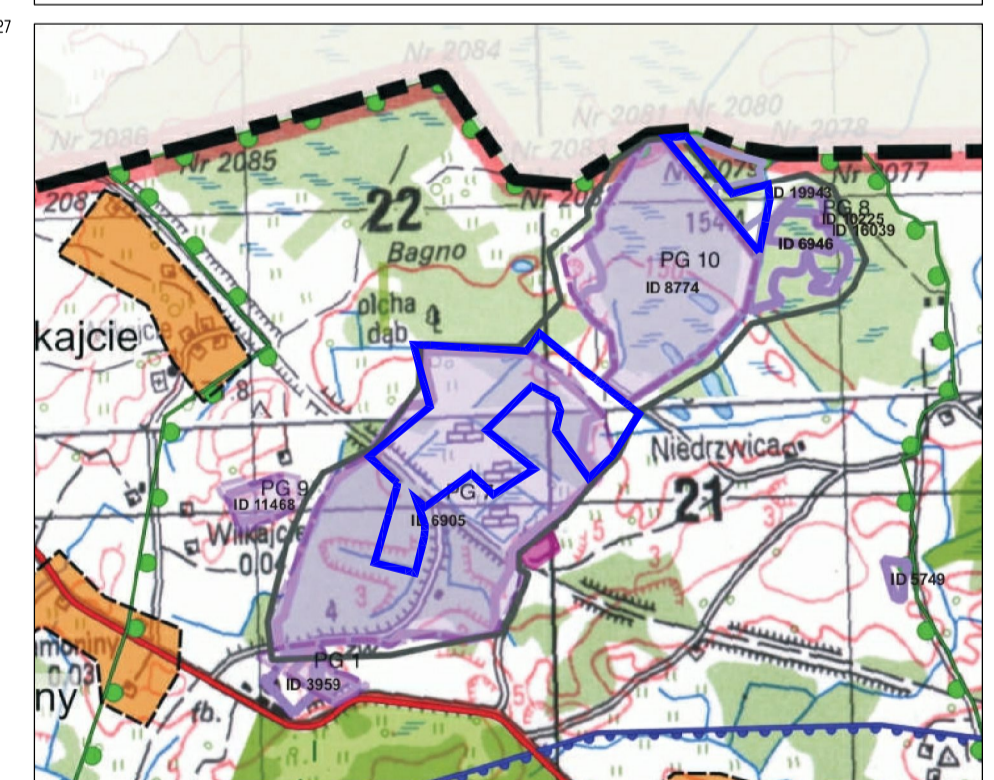
SKALA 1:2000



projekt zmiany miejscowego planu zagospodarowania przestrzennego wraz z prognozą oddziaływania na środowisko wyłożony do publicznego wglądu w terminie od 5 lipca 2024 r. do 26 lipca 2024 r.



WYRYS ZE STUDIUM UWARUNKOWAŃ I KIERUNKÓW ZAGOSPODAROWANIA PRZESTRZENNEGO MIASTA I GMINY GOŁDAP
Załącznik nr 4. KIERUNKI ZAGOSPODAROWANIA PRZESTRZENNEGO
- OBSZAR GMINY
(Uchwała Nr LXVIII/502/2023 Rady Miejskiej w Gołdapi z dnia 28 marca 2023 r.)
Skala 1:25 000



- LEGENDA:**
- graniczająca planu
 - linia rozgraniczająca tereny elementarne o różnym przeznaczeniu lub o różnych zasadach zagospodarowania
- OZNACZENIA IDENTYFIKACYJNE ORAZ PRZEZNACZENIE TERENÓW ELEMENTARNYCH:**
- 1G - numer terenu w ramach danego przeznaczenia
 - 1G - teren górniczy i wydobywczy
 - L - teren lasu
 - ZN - teren zieleni naturalnej
 - RN - teren rolnictwa z zakazem zabudowy
 - KR - teren komunikacji drogowej wewnętrznej
- ELEMENTY ZAGOSPODAROWANIA PRZESTRZENNEGO TERENU:**
- pas ochronny
- GRANICE TERENÓW I OBIEKTÓW PODLEGAJĄCYCH OCHRONIE NA PODSTAWIE ODRĘBNYCH PRZEPISÓW:**
- graniczająca Obszaru Chronionego Krajobrazu Doliny Gołdapy i Węgorapy
 - graniczająca udokumentowanego złoża kopalni: "Niedrzewica", "Wiłkajcie - Niedrzewica III"
 - strefa "C" ochrony uzdrowiskowej - cały obszar planu
- OZNACZENIA INFORMACYJNE NIEBĘDĄCE USTALENIAMI PLANU:**
- graniczająca paristwa
 - graniczająca obrębu geodezyjnego

- Legenda**
- Stan istniejący
- tereny wielofunkcyjne o wysokiej intensywności
 - tereny wielofunkcyjne o niskiej intensywności
 - tereny usługowe
 - tereny turystyczne i rekreacyjne
 - tereny działalności gospodarczej
 - tereny specjalne
 - tereny różniczej przestrzeni produkcyjnej
 - tereny zielone
 - lasy
 - wody powierzchniowe
 - obowiązujące plany miejscowe
 - obszary chronionego krajobrazu
 - obszary górnicze
 - teren górniczy PG
 - złóża

ZMIANA MIEJSCOWEGO PLANU ZAGOSPODAROWANIA PRZESTRZENNEGO CZĘŚCI GMINY GOŁDAP Z POKŁADAMI TORFÓW POŁOŻONYCH W OBRĘBACH GEODEZYJNYCH BAŁUPIANY I WIŁKAJCIE

PROJEKT RYSUNKU PLANU	
ZAMAWIAJĄCY	GMINA GOŁDAP
WYKONAWCA	pracownia projektowa planika ul. 23 Stycznia, 10, 16-100 Gołdap
główny projektant:	mgr inż. arch. Joanna Katarzyna Śmiarowska opiniotwórcza na posied. art. 5 ust. 2 ustawy o planowaniu i zagosp. przestrzennym
środowisko przyrodnicze:	mgr Bogusław Gruchta
CZERWIEC 2024	SKALA 1:2000

Mapa zasadnicza w postaci wektorowej pochodzi z powiatowego zasobu geodezyjnego i kartograficznego powiatu gołdapskiego. Licencja nr GN6642.207.2023_2618_N z dnia 24.08.2023 r. Układ wsp. płaskich: PL-2000 strefa 7. Układ wysokości: PL-EVRF 2007-NH