

Zarządzenie Nr 469 / I / 2016

Burmistrza Goldapi

z dnia 18 stycznia 2016 r.

w sprawie ogłoszenia ustnego przetargu nieograniczonego na dzierżawę działki pod uprawy rolne położone w Goldapi przy ulicach: Żeromskiego, Polnej, Gumbińskiej, Kombatantów, Wojska Polskiego, Cmentarnej, Bocznej oraz w Jankach.

Na podstawie art.13 ust. 1 i art.25 ust. 1, art.37 ust.1 i 4 ustawy z dnia 21 sierpnia 1997 roku o gospodarce nieruchomościami (t.j. Dz.U z 2015r.,poz. 782 z późn.zm.) zarządza się co następuje:

§ 1.

1. Ogłosić ustny przetarg nieograniczony na dzierżawę gruntu z przeznaczeniem pod uprawy rolne lub zagospodarowanie zielenią zgodnie z załącznikiem nr 1
2. Ustalić cenę wywoławczą rocznego czynszu dzierżawnego za grunt sklasyfikowany jako użytek rolny w wysokości 0,055 zł/m²
3. Stawki czynszu z tytułu dzierżawy gruntów komunalnych podlegają corocznej waloryzacji o średnioroczny wskaźnik cen towarów i usług konsumpcyjnych publikowany przez Główny Urząd Statystyczny.

§ 2.

Przetarg zostanie przeprowadzony z odpowiednim zastosowaniem przepisów rozporządzenia Rady Ministrów z dnia 14 września 2004r., w sprawie sposobu i trybu przeprowadzania przetargów oraz rokowań na zbycie nieruchomości (Dz.U z 2014 poz.1490)

§ 3.

Powołać komisję przetargową w składzie:

- | | |
|-------------------------|------------------|
| 1. Sakowicz Elżbieta | - Przewodniczący |
| 2. Edyta Kosowska Skiba | - Członek |
| 3. Andrzej Skok | - Członek |
| 4. Józef Zaśkiewicz | - Członek |

§ 4.

Wykonanie zarządzenia powierza się Kierownikowi Wydziału Gospodarki Przestrzennej, Ochrony Środowiska i Nieruchomości.

§ 5.

Zarządzenie wchodzi w życie z dniem podjęcia.

Burmistrz Goldapi

Tomasz Luto

Załącznik Nr 1 do Zarządzenia

Nr 469 / I / 2016

Burmistrza Gołdapi

z dniastycznia 2016 r.

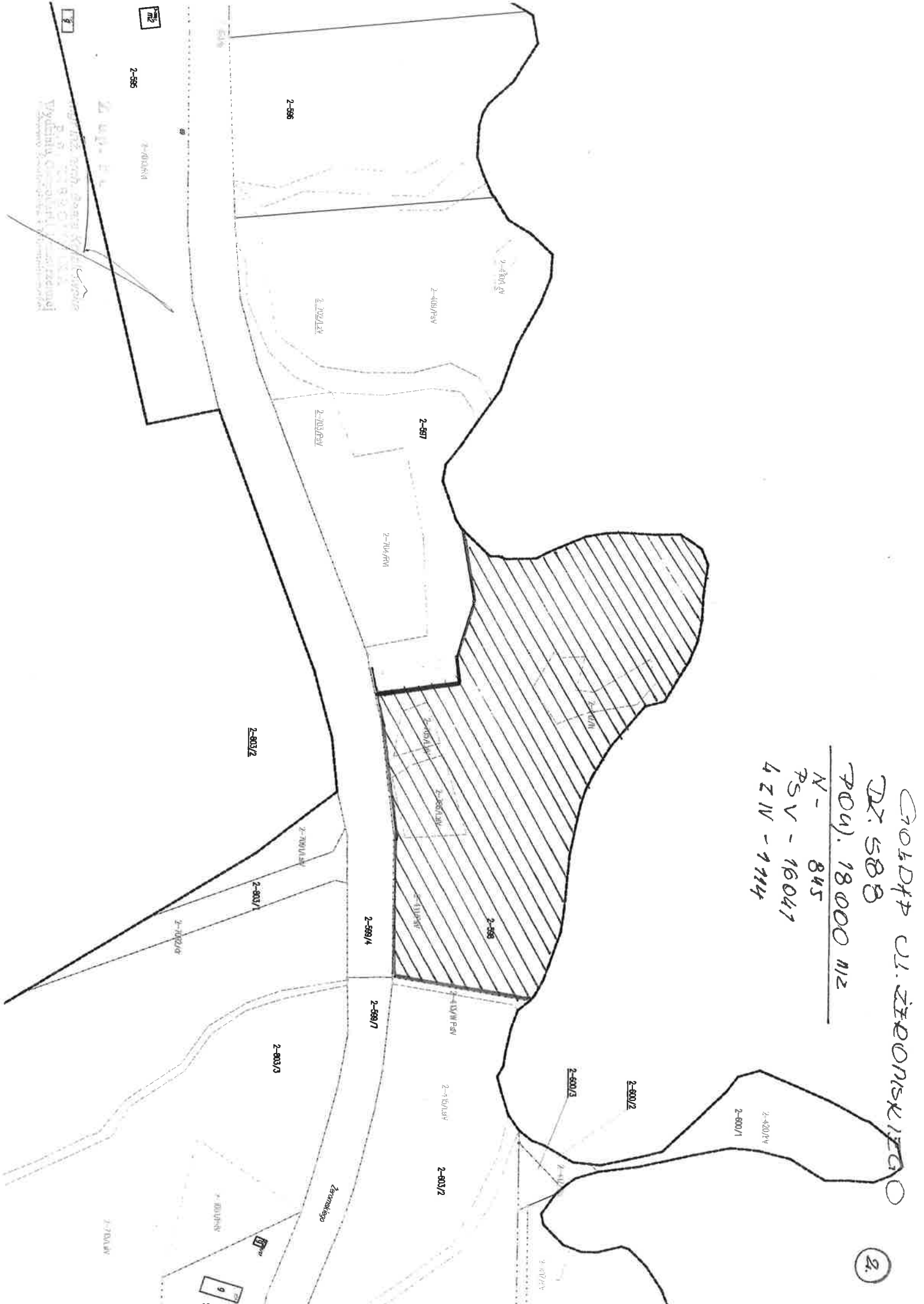
Lp.	Ulica/ Obręb	Nr działki	Pow. w [m²]	Okres dzierżawy
1.	Żeromskiego / 2 Gołdap	597	8 800	Czas nieokreślony
2.	Żeromskiego / 2 Gołdap	598	17 500	Czas nieokreślony
3.	Polna / 2 Gołdap	1235/4	841	Czas nieokreślony
4.	Gumbińska / 1 Gołdap	58/8	41 700	Czas nieokreślony
5.	Kombatantów / 2 Gołdap	1491	17 550	Czas nieokreślony
6.	Wojska Polskiego / 2 Gołdap	850/1	15 585	Czas nieokreślony
7.	Cmentarna / 1 Gołdap	58/20	12 070	Czas nieokreślony
8.	Boczna / 2 Gołdap	1246/3	17 868	Czas nieokreślony
9.	Janki / 11 Janki	2/8	45 500	Czas nieokreślony

ГОЛДЫН УЛ. ТИРОНСКИЙ

2.

ДТ. 588
ПОВ. 18000 м2

N - 845
PSV - 16041
LZIV - 1114



Учредитель: Учреждение
Правительство
Выдана: 2000 г.
Срок действия: 10 лет

GOŁDAP UL. POLNA
DZ. NR 1235/4
DOW. 841 NR
PWA - 200
RV - 191
RKB - 450

3.



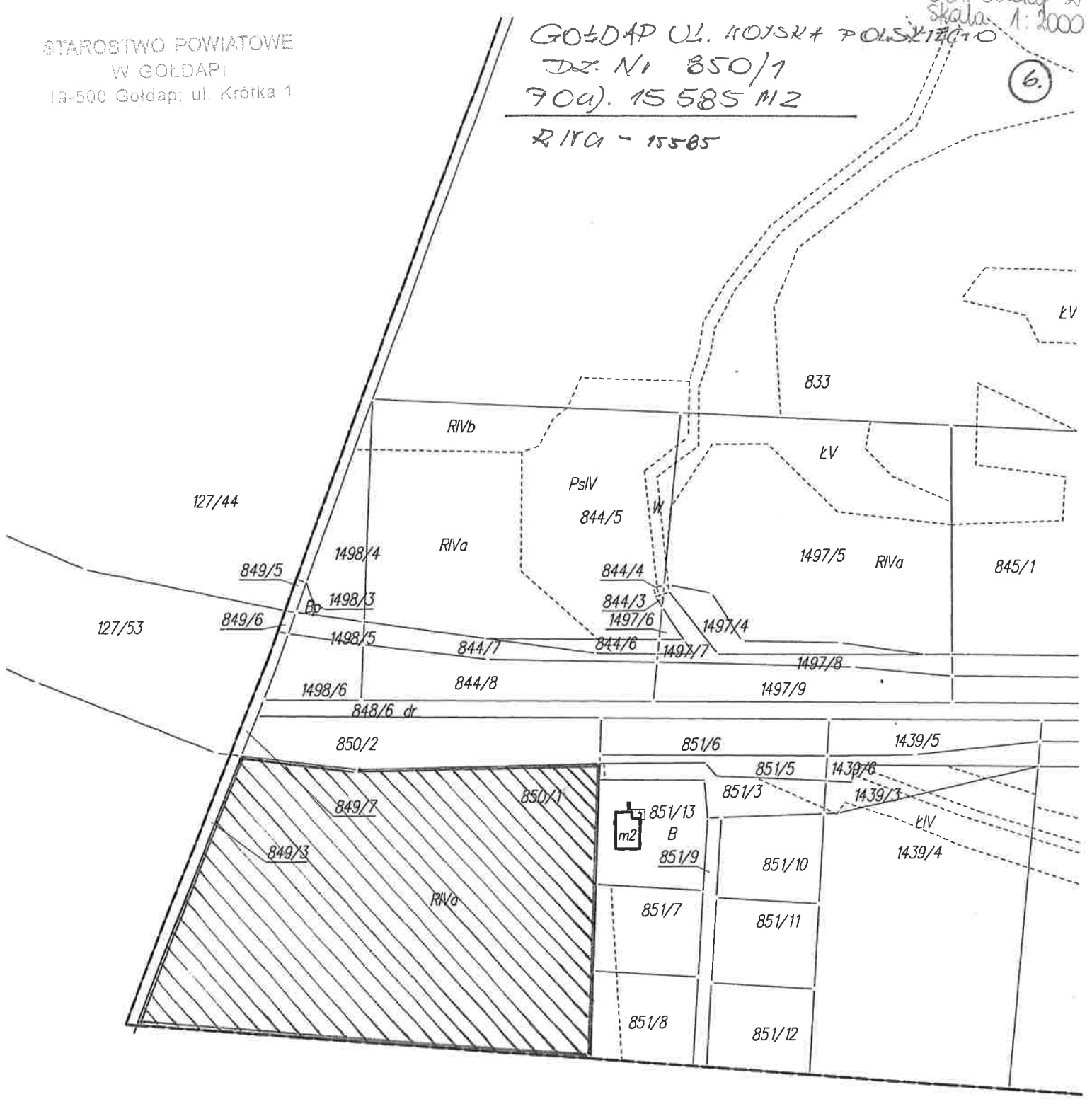
1/6

Urząd Miejski w Gołdapi
Dzielnica Administracyjna
Gołdap
ul. Wolności 1
15-000 Gołdap

STAROSTWO POWIATOWE
W GOLDAPI
19-500 Gołdap; ul. Krótka 1

GOŁDAP UL. KOJSKA POLSKA 12010
Dz. Nr 850/1
70a). 15 585 M2
R1Va - 15585

Skala 1:2000
6.



127/50

STAROSTWO POWIATOWE
W GOLDAPI
Niniejszy dokument służy wyłącznie
do użytku służbowego

20.11.2014
data

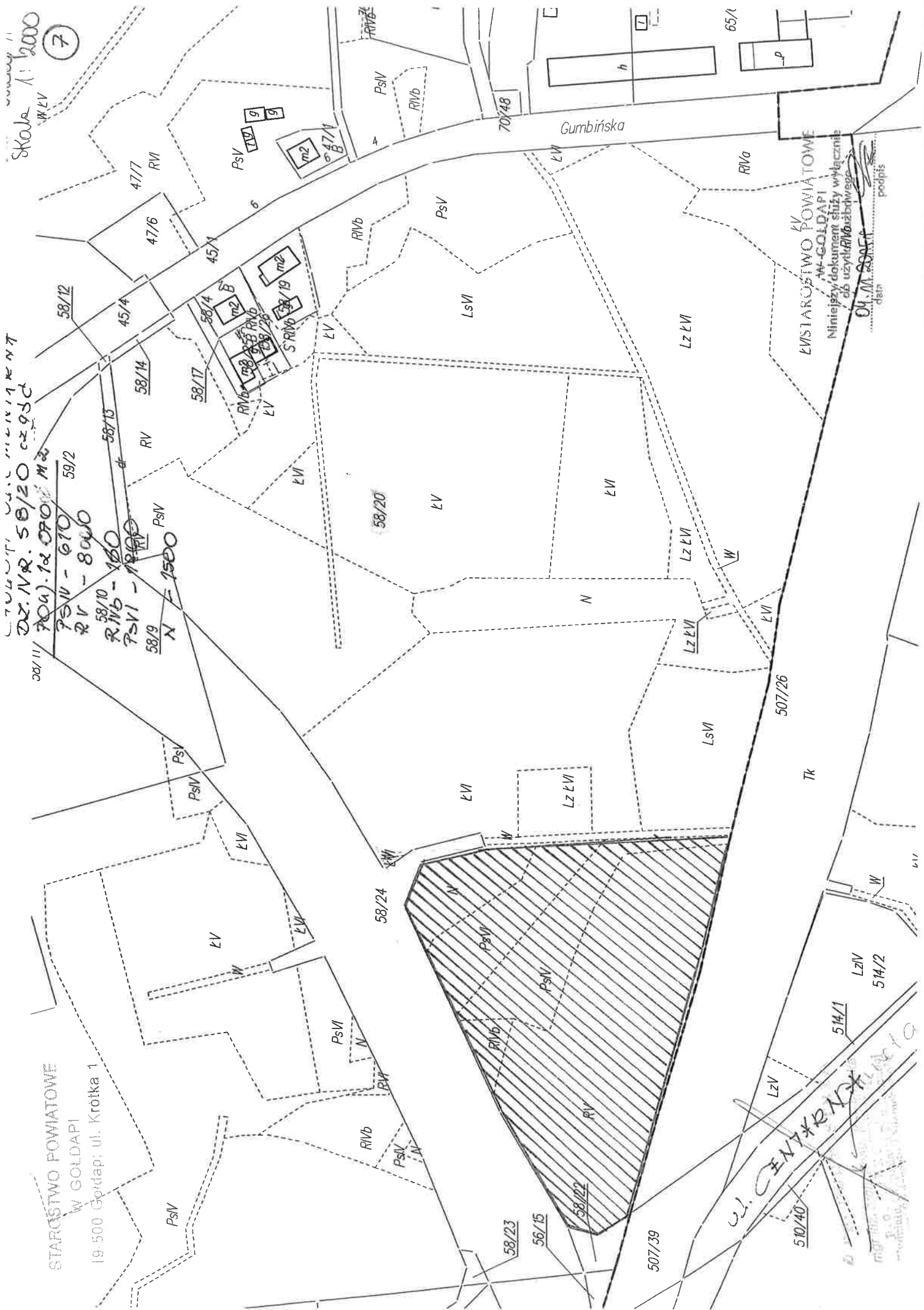
[Signature]
podpis

[Signature]
mgr inż. arch. *[Signature]*
Wydział *[Signature]*

Skala 1:2000
7

STAREMIAN
DZ. NR. 58/20 cz. 93d
704.12.070 M2
PSV - 610 59/2
RV - 8000
58/10 RNB - 160
PSV - 1200
58/9 N = 1500

STAROSTWO POWIATOWE
W GOLDAPI
19-500 Gordap; ul. Krotka 1



STAROSTWO POWIATOWE
W GOLDAPI
Niniejszy dokument służy wyłącznie
do użytku RNB zabudowę

01.11.2007
data

podpis

ul. CENTRALNA

GOT daj ul. Boczn

Dz. Nr 1246/3

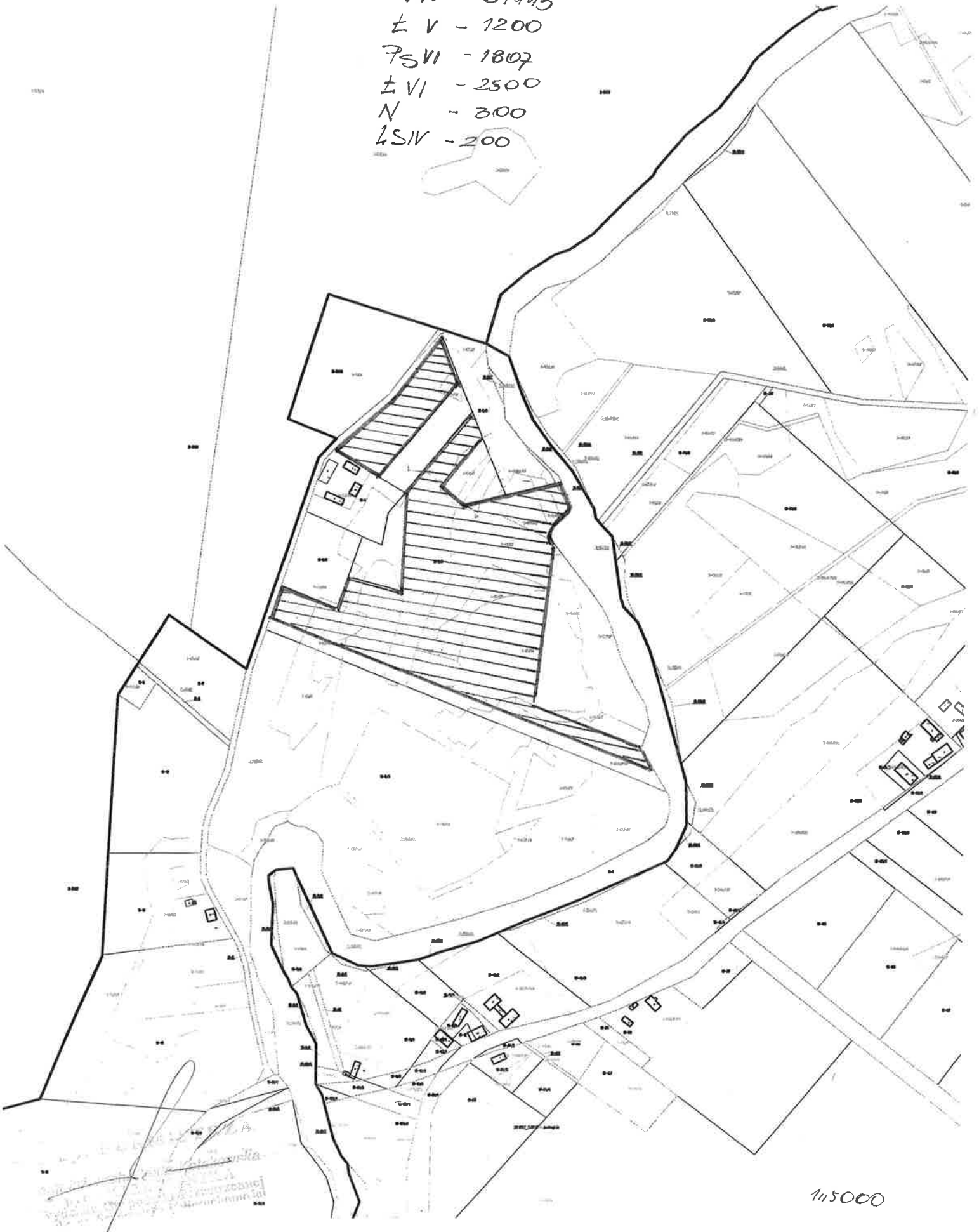
704. 17 868 m²

- z IVb - 0,6375 ha
- z V - 0,7834 - -
- z PV - 0,1225 - -
- z LV - 0,0240 - -
- z IV - 0,2194 - -



JANKI
DZ. NR 2/8 czgśd
POW. 45500

Rv - 7500
RVI - 31993
± V - 1200
7SIV - 1807
± VI - 2500
N - 300
LSIV - 200



1:15000