

Zarządzenie Nr 586 / V / 2015

Burmistrza Gołdapi

z dnia 18 maja 2016 r.

w sprawie ogłoszenia wykazu nieruchomości położonych w Gołdapi przy ulicach: Wojska Polskiego, Reymonta, Żeromskiego, Warszawskiej i Jeziorowej, przeznaczonych do dzierżawy pod uprawy rolne lub zagospodarowanie zielenią.

Na podstawie art.13 ust.1 i 35 ust. 1 ustawy z dnia 21 sierpnia 1997 roku o gospodarce nieruchomościami (Dz. U z 2015r., poz. 1774. z późn.zm.) zarządza się co następuje:

§ 1.

Przeznacza się do dzierżawy na czas nieokreślony nieruchomości gminne, położone w Gołdapi przy ulicach: Wojska Polskiego, Reymonta, Żeromskiego, Warszawskiej i Jeziorowej, wymienione w wykazie stanowiącym załącznik do niniejszego zarządzenia i oznaczone na załącznikach graficznym kolorem czarnym.

§ 2.

Informacja o przeznaczeniu w/w nieruchomości do dzierżawy podlega ogłoszeniu w sposób przewidziany prawem.

§ 3.

Wykonanie zarządzenia powierza się Kierownikowi Wydziału Gospodarki Przestrzennej, Ochrony Środowiska i Nieruchomości.

§ 4.

Zarządzenie wchodzi w życie z dniem podjęcia.

Burmistrz Gołdapi

Tomasz Luto

Z up. BURMISTRZA

mgr inż. Elżbieta Sokowicz
Wydział Gospodarki Przestrzennej,
Ochrony Środowiska i Nieruchomości
URZĄD MIEJSKI W GOŁDAPACH

sprawdzone pod względem
formalno-prawnym

radca prawny Marcin Bogdan

Z up. BURMISTRZA

mgr inż. Justyna Kozłowska
Wydział Gospodarki Przestrzennej,
Ochrony Środowiska i Nieruchomości
URZĄD MIEJSKI W GOŁDAPACH

BURMISTRZ GOŁDAP
PODAJE DO PUBLICZNEJ WIADOMOŚCI WYKAZ NIERUCHOMOŚCI PRZEZNACZONYCH DO DZIERŻAWY

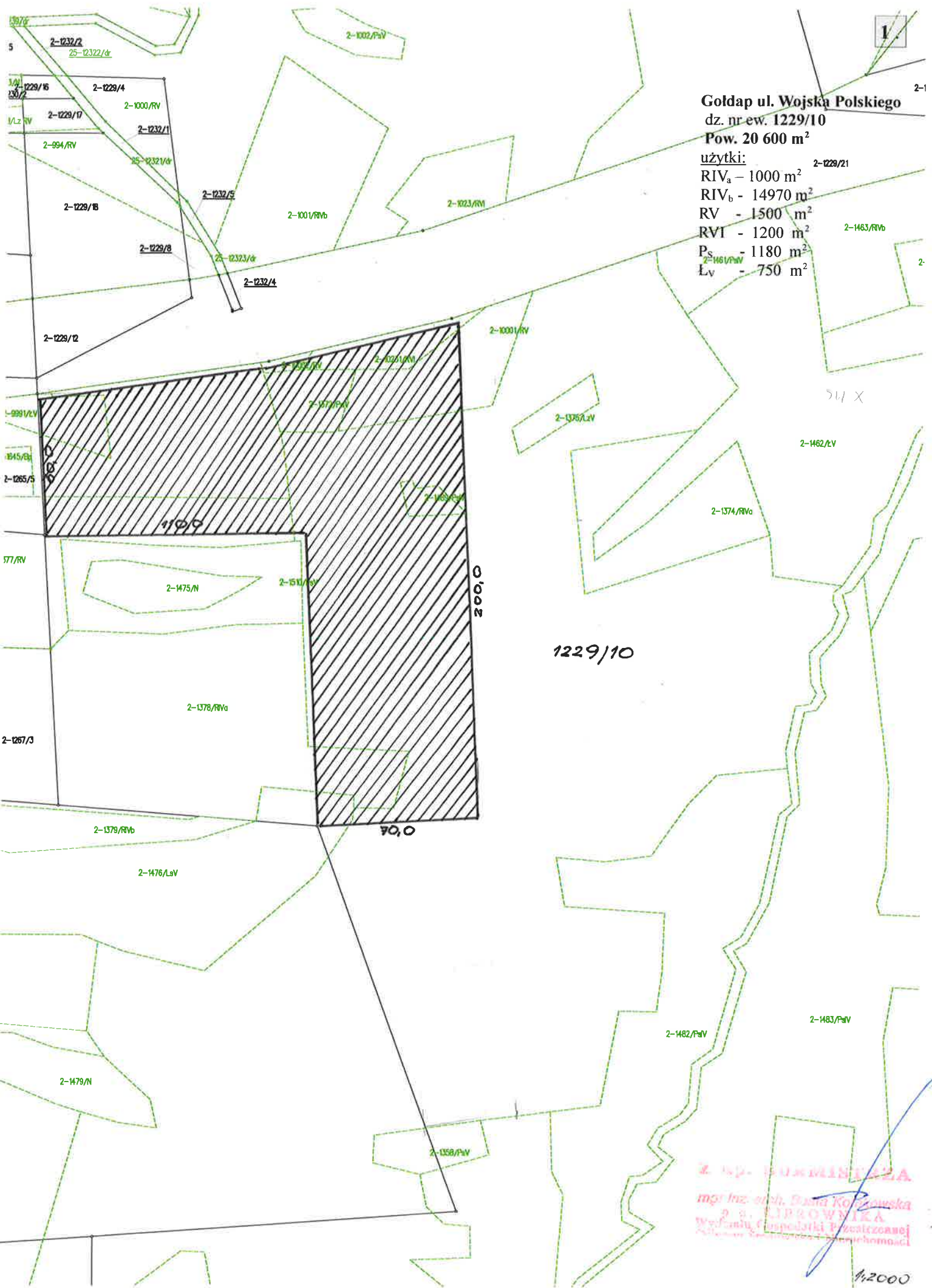
Lp.	Nr ew. nieruchomości	Pow. w m ²	Opis nieruchomości	Przeznaczenie nieruchomości i sposób jej zagospodarowania	Terminy zagospodarowania nieruchomości	Cena rocznego czynszu dzierżawnego *	Wysokość stawek opłat z tyt. dzierżawy za rok/m ² 2016**	Terminy wnoszenia opłat	Zasady aktualizacji opłat **	Forma nabycia nieruchomości
	2	3	4	5	6	7	8	9	10	11
1	1229/10 część	20600	Gołdap ul. Wojska Polskiego obr. Gołdap 2	Działka pod uprawy rolne lub zagospodarowanie zielenią	Od daty zawarcia umowy	1122,7	0,0545	30 września	Zarządzenie Burmistrza	Tryb przetargowy na czas nieokreślony
2	1210/5 część	75	Gołdap ul. Wojska Polskiego obr. Gołdap 2	Działka pod uprawy rolne lub zagospodarowanie zielenią	Od daty zawarcia umowy	26,01	0,3468	30 września	Zarządzenie Burmistrza	Tryb przetargowy na czas nieokreślony
3	763/14 część	800	Gołdap ul. Reymonta obr. Gołdap 2	Działka pod uprawy rolne lub zagospodarowanie zielenią	Od daty zawarcia umowy	43,6	0,0545	30 września	Zarządzenie Burmistrza	Tryb przetargowy na czas nieokreślony
4	607/4	3550	Gołdap ul. Żeromskiego obr. Gołdap 2	Działka pod uprawy rolne lub zagospodarowanie zielenią	Od daty zawarcia umowy	193,47	0,0545	30 września	Zarządzenie Burmistrza	Tryb przetargowy na czas nieokreślony
5	1208/18 część	50	Gołdap ul. Warszawska obr. Gołdap2	Działka pod uprawy rolne lub zagospodarowanie zielenią	Od daty zawarcia umowy	17,34	0,3468	30 września	Zarządzenie Burmistrza	Tryb przetargowy na czas nieokreślony
6	279/6 część	400	Gołdap ul. Warszawska obr. Gołdap2	Działka pod uprawy rolne lub zagospodarowanie zielenią	Od daty zawarcia umowy	138,72	0,3468	30 września	Zarządzenie Burmistrza	Tryb przetargowy na czas nieokreślony
7	280/1 część	200	Gołdap ul. Łączna obr. Gołdap 1	Działka pod uprawy rolne lub zagospodarowanie zielenią	Od daty zawarcia umowy	69,37	0,3468	30 września	Zarządzenie Burmistrza	Tryb przetargowy na czas nieokreślony

*Zgodnie z Zarządzeniem Nr 170/VII/2011 Burmistrza Gołdapi z dnia 6 lipca 2011r. czynsz dzierżawny nie może być mniejszy niż 25,00 zł.

** Stawki dzierżaw z tytułu dzierżawy gruntów komunalnych podlegają corocznej waloryzacji o średnioroczny wskaźnik cen towarów i usług konsumpcyjnych publikowany przez GUS



Burmistrz Gołdapi
Tomasz Luto



Goldap ul. Wojska Polskiego
 dz. nr ew. 1229/10
Pow. 20 600 m²
 użytki:
 RIV_a - 1000 m²
 RIV_b - 14970 m²
 RV - 1500 m²
 RVI - 1200 m²
 P_s - 1180 m²
 L_v - 750 m²

1229/10

Z SP. PODMISZKA
 mgr inż. arch. Daria Kofyżowska
 ul. S. LIPOWNIKA
 Wydział Gospodarki Przeczoowej
 Kancelaria Powiatowego Urzędu Geodezji i Kartografii

1:2000



Op. BURMISTRZA
 mgr inż. arch. Beata Kalskowska
 p.o. KIEROWNIKA
 Wydziału Gospodarki Przemysłu
 i Energetyki

Goldap ul. Reymonta

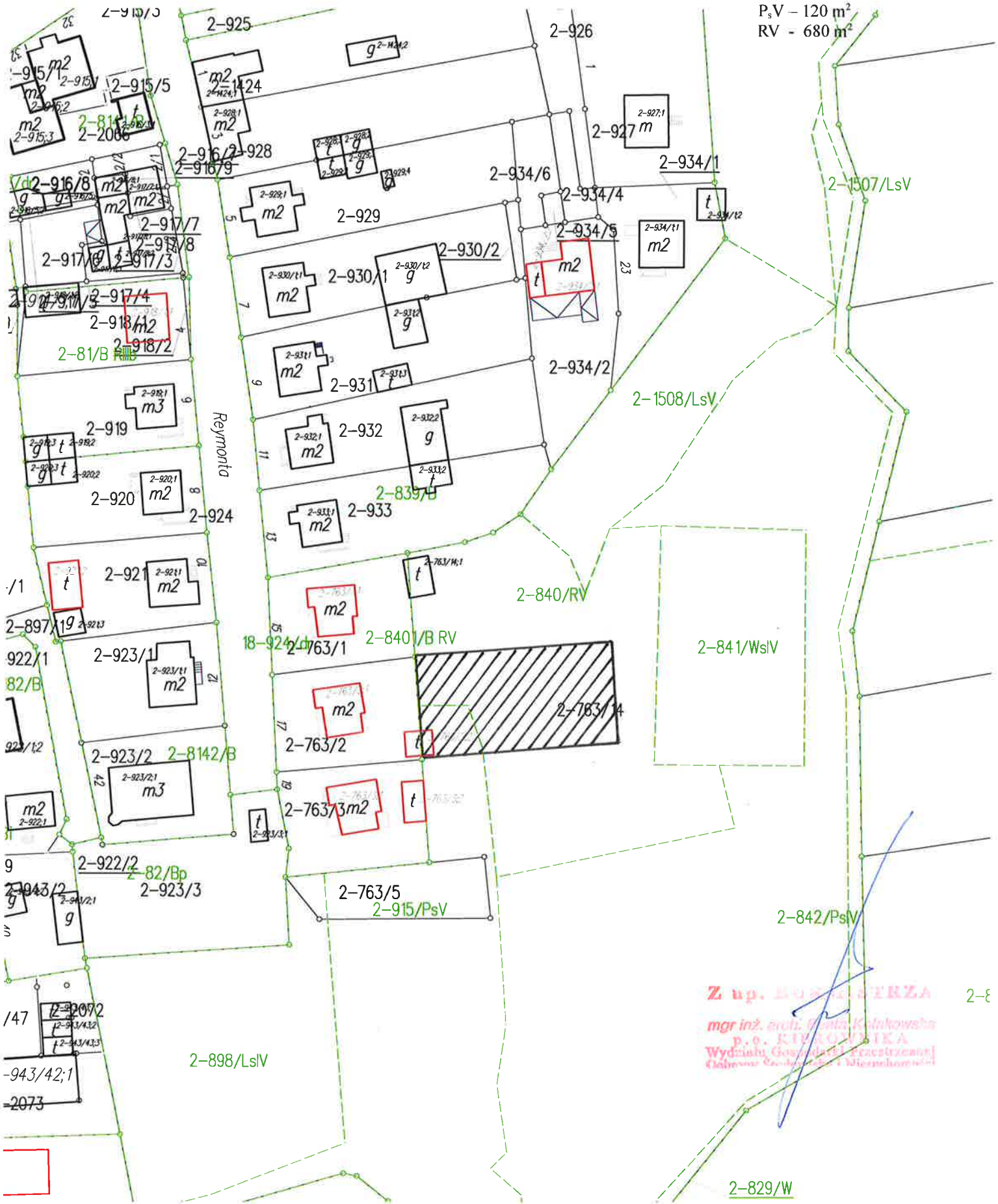
dz. nr ew. 763/14

Pow. 800 m²

użytki:

P_sV - 120 m²

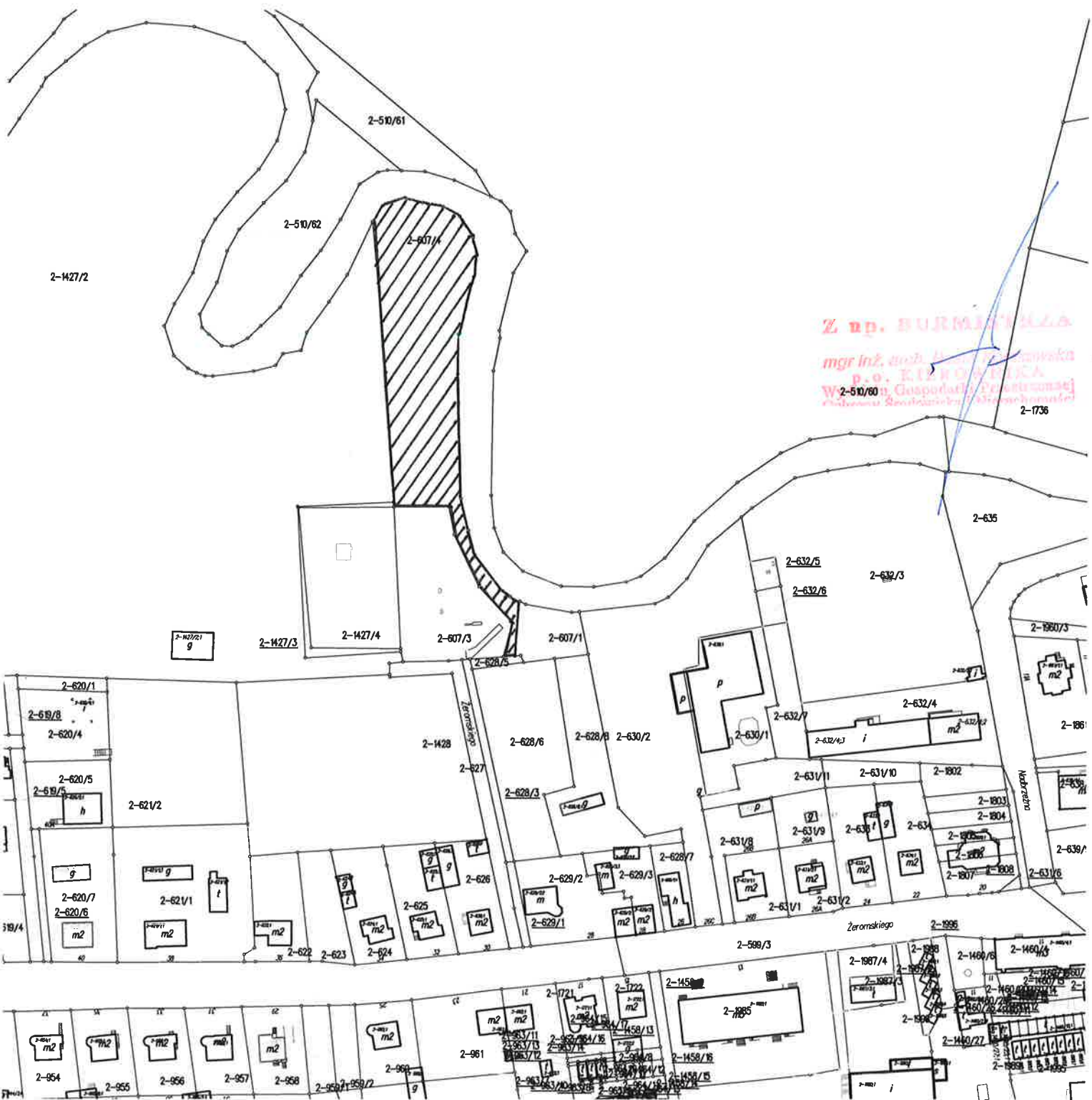
RV - 680 m²



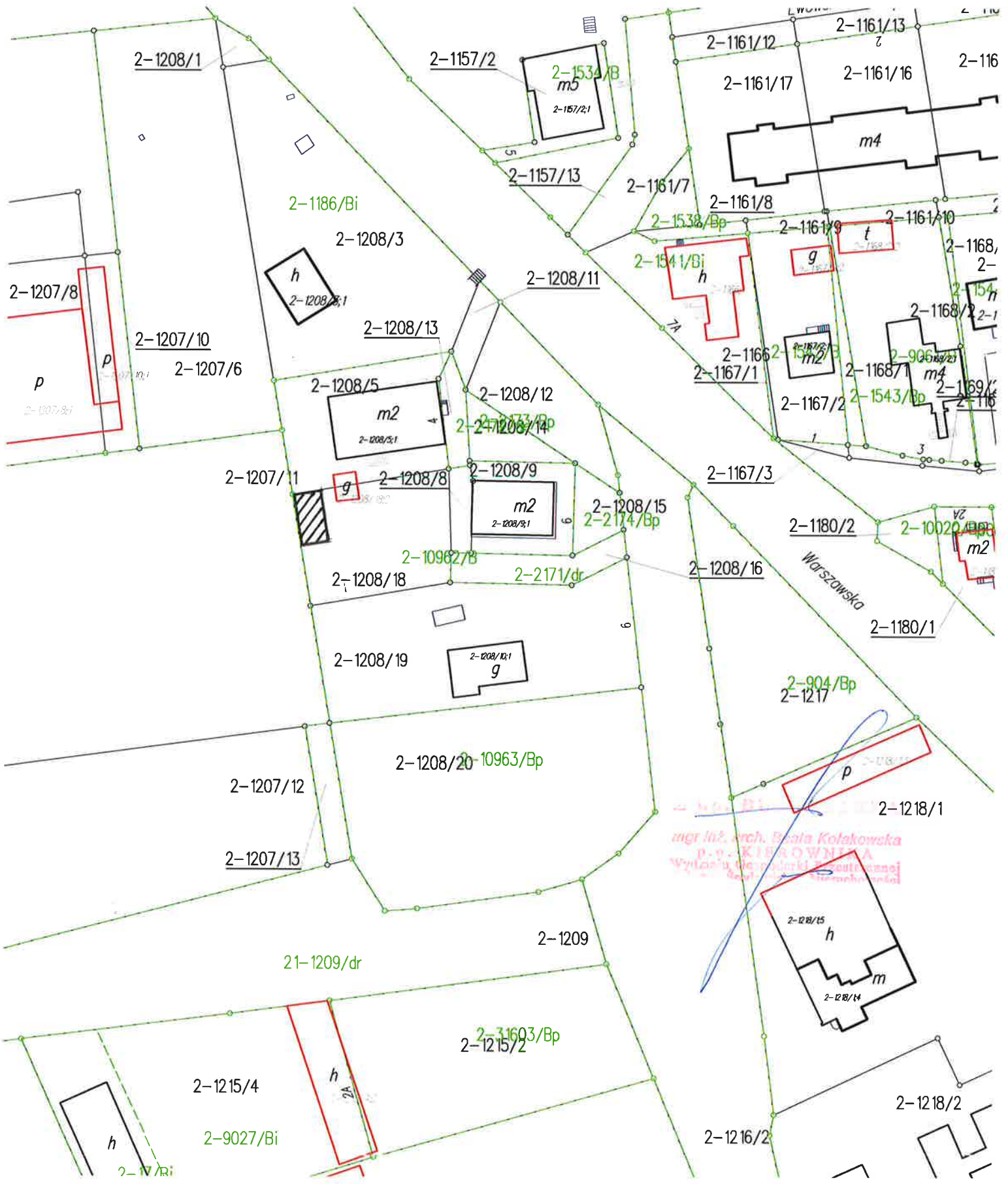
Z up. **BOGUSŁAWA SZERZA** 2-8
 mgr inż. arch. **Renata Kukułowska**
 p.o. **KIEROWNIKA**
 Wydziału Gospodarki Przestrzennej
 Główny Urząd Geodezyjno-Kartograficzny

2-829/W

Goldap ul. Żeromskiego
dz. nr ew. 607/4
Pow. 3550 m²
użytki:
P_sIV – 3550 m²



Goldap ul. Warszawska
dz. nr ew. 1208/18
Pow. 50 m²
użytki:
B_p – 50 m²



mgr inż. Arch. Beata Kolakowska
p.o. KIEROWNICA
Wydziału Inżynierii Budowlanej
Instytutu Inżynierii Budowlanej

Goldap ul. Jeziorowa
 dz. nr ew. 280/1
 Pow. 140m²
 użyci:
 B_p – 140 m²

