

Zarządzenie Nr .....*1096*...../.....*VI*...../2021  
Burmistrza Gołdapi

z .....*8 czerwca*..... 2021 r.

w sprawie ogłoszenia wykazu nieruchomości przeznaczonych do dzierżawy pod uprawy rolne i zieleń urządzoną.

Na podstawie art. 30 ust. 2 pkt 3 ustawy z dnia 8 marca 1990 r. o samorządzie gminnym (tekst jednolity: Dz. U. z 2020 r. poz. 1990 z późn. zm.) i art. 35 ust. 1 i 2 z dnia 21 sierpnia 1997 r. o gospodarce nieruchomościami (tekst jednolity: Dz. U. z 2020 r., poz. 713, z późn. zm.), zarządzam co następuje:

**§ 1.**

Przeznacza się do dzierżawy nieruchomości gminne, wymienione w wykazie stanowiącym załącznik do niniejszego zarządzenia.

**§ 2.**

1. Wykaz, o którym mowa w § 1 wywiesza się w na tablicy ogłoszeń urzędu, oraz zamieszcza na stronie internetowej Urzędu Miejskiego w Gołdapi w Biuletynie Informacji Publicznej.
2. Informacje o wywieszeniu wykazu podaje się do publicznej wiadomości w prasie internetowej.

**§ 3.**

Wykonanie zarządzenia powierza się Kierownikowi Wydziału Gospodarki Przestrzennej Ochrony Środowiska i Nieruchomości.

**§ 4.**

Zarządzenie wchodzi w życie z dniem podjęcia.

**Burmistrz Gołdapi**

*Tomasz Rafał Luto*  
**Tomasz Rafał Luto**

Z up. Burmistrza *Kuliś*  
**mgr inż. Magda Kuliś**  
młodszy referent

Z up. BURMISTRZA  
*Beata Kolakowska*  
**mgr inż. arch. Beata Kolakowska**  
p.o. KIEROWNIKA  
Wydziału Gospodarki Przestrzennej  
Ochrony Środowiska i Nieruchomości

Sprawdzono pod względem  
formalnoprawnym  
*Barbara Woźniak*  
**rada prawni Barbara Woźniak**

Załącznik nr 1 do Zarządzenia Nr 1086 / XI /2021  
Burmistrza Gołdapi

z 8 września .....2021.

**BURMISTRZ GOŁDAPI PODAJE DO PUBLICZNEJ WIADOMOŚCI WYKAZ NIERUCHOMOŚCI PRZEZNACZONYCH DO DZIERŻAWY**

Lp.	Numer księgi wieczystej	Nr ew. nieruch.	Pow. dzierżawy w m <sup>2</sup>	Użytki	Opis nieruchomości	Przeznaczenie nieruchomości i sposób jej zagospodarowania	Terminy zagospodarowania nieruchomości	Cena rocznego czynszu dzierżawnego*	Wysokość stawek opłat z tyt. dzierżawy za rok/m <sup>2</sup> 2021**	Terminy wnoszenia opłat dzierżawnych	Zasady aktualizacji opłat **	Forma nabycia nieruchomości
1	2	3	4	5	6	7	8	9	10	11	12	13
1	OL1C/00018242/8	część dz. 254/135	220,00	RV	<b>Gołdap</b> Obręb Kośmidry 0015	Pod zagospodarowanie zielenią	Z dniem zawarcia umowy	25,00	0,059	30 września każdego roku	Zarządzenie Burmistrza	Przetarg nieograniczony na czas nieokreślony
2	OL1C/00009163/4	dz. 648/8	329,00	B	<b>Gołdap</b> Obręb Gołdap 2 ul. Mazurska	Pod uprawy rolne i zagospodarowanie zielenią	Z dniem zawarcia umowy	134,89	0,41	30 września każdego roku	Zarządzenie Burmistrza	Przetarg ograniczony do właścicieli i użytkowników wieczystych nieruchomości przyległych na czas nieokreślony
3	OL1C/00009163/4	część dz. 648/16	350,00	PsIV	<b>Gołdap</b> Obręb Gołdap 2 ul. Dolna	Pod uprawy rolne i zagospodarowanie zielenią	Z dniem zawarcia umowy	25,00	0,059	30 września każdego roku	Zarządzenie Burmistrza	Przetarg nieograniczony na czas nieokreślony
4	OL1C/00009163/4	dz. 648/9	408,00	Bp	<b>Gołdap</b> Obręb Gołdap 2 ul. Dolna	Pod uprawy rolne i zagospodarowanie zielenią	Z dniem zawarcia umowy	167,28	0,41	30 września każdego roku	Zarządzenie Burmistrza	Przetarg ograniczony do właścicieli i użytkowników wieczystych nieruchomości przyległych na czas nieokreślony
5	OL1C/00039633/9	dz. 280/11 część dz. 280/2	192,00	B	<b>Gołdap</b> Obręb Gołdap 1 ul. Łączna	Pod zagospodarowanie zielenią	Z dniem zawarcia umowy	78,72	0,41	30 września każdego roku	Zarządzenie Burmistrza	Przetarg nieograniczony na czas nieokreślony
6	OL1C/00039166/4	część dz. 14	500,00	RIVb	<b>Gołdap</b> Obręb Skoczce 0026	Pod uprawy rolne i zagospodarowanie zielenią	Z dniem zawarcia umowy	29,50	0,059	30 września każdego roku	Zarządzenie Burmistrza	Przetarg nieograniczony na czas nieokreślony
7	OL1C/00015722/6	część dz. 2012/3	57,00	B	<b>Gołdap</b> Obręb Gołdap 2 ul. Cmentarna	Pod zagospodarowanie zielenią	Z dniem zawarcia umowy	25,00	0,41	30 września każdego roku	Zarządzenie Burmistrza	Przetarg ograniczony do właścicieli i użytkowników wieczystych nieruchomości przyległych na czas nieokreślony

8	OL1C/00039634/6	część dz. 1458/3	144,00	Bp	Gołdap Obręb Gołdap 2 ul. Żeromskiego	Pod zagospodarowanie zielenią	Z dniem zawarcia umowy	59,04	0,41	30 września każdego roku	Zarządzenie Burmistrza	Przetarg nieograniczony na czas nieokreślony
9	OL1C/00005813/8	część dz. 452/51	600,00	RV	Gołdap Obręb Gołdap 1 ul. Ustronie	Pod uprawy rolne i zagospodarowanie zielenią	Z dniem zawarcia umowy	35,40	0,059	30 września każdego roku	Zarządzenie Burmistrza	Przetarg nieograniczony na czas nieokreślony
10	OL1C/0039634/6	część dz. 526/14	110,00	Bp	Gołdap Obręb Gołdap 2 ul. Mazurska	Pod zagospodarowanie zielenią	Z dniem zawarcia umowy	45,10	0,41	30 września każdego roku	Zarządzenie Burmistrza	Przetarg nieograniczony na czas nieokreślony
11	OL1C/00039327/1	część dz. 1428	721,50	Bp	Gołdap Obręb Gołdap 2 ul. Żeromskiego	Pod uprawy rolne i zagospodarowanie zielenią	Z dniem zawarcia umowy	295,82	0,41	30 września każdego roku	Zarządzenie Burmistrza	Bezprzetargowo na czas nieokreślony na rzecz następcy prawnego dotychczasowego dzierżawcy
12	OL1C/00032819/8	część dz. 549/43	112,00	Bp	Gołdap Obręb Gołdap 2 ul. Mazurska	Pod uprawy rolne i zagospodarowanie zielenią	Z dniem zawarcia umowy	45,92	0,41	30 września każdego roku	Zarządzenie Burmistrza	Bezprzetargowo na czas nieokreślony na rzecz następcy prawnego dotychczasowego dzierżawcy

\*Zgodnie z Zarządzeniem Nr 170/VII/2011 Burmistrza Gołdapi z dnia 6 lipca 2011r. czynsz dzierżawny nie może być mniejszy niż 25,00 zł.

\*\* Stawki dzierżaw z tytułu dzierżawy gruntów komunalnych podlegają corocznej waloryzacji o średnioroczny wskaźnik cen towarów i usług konsumpcyjnych publikowany przez GUS zamieszczono na stronie internetowej Urzędu oraz wywieszono na okres 21 dni na tablicy ogłoszeń

Wywieszono na tab. ogłoszeń ..... 08.06.2011r. ....

Zdjęto z tab. ogłoszeń ..... 29.06.2011r. ....

Burmistrz Gołdapi

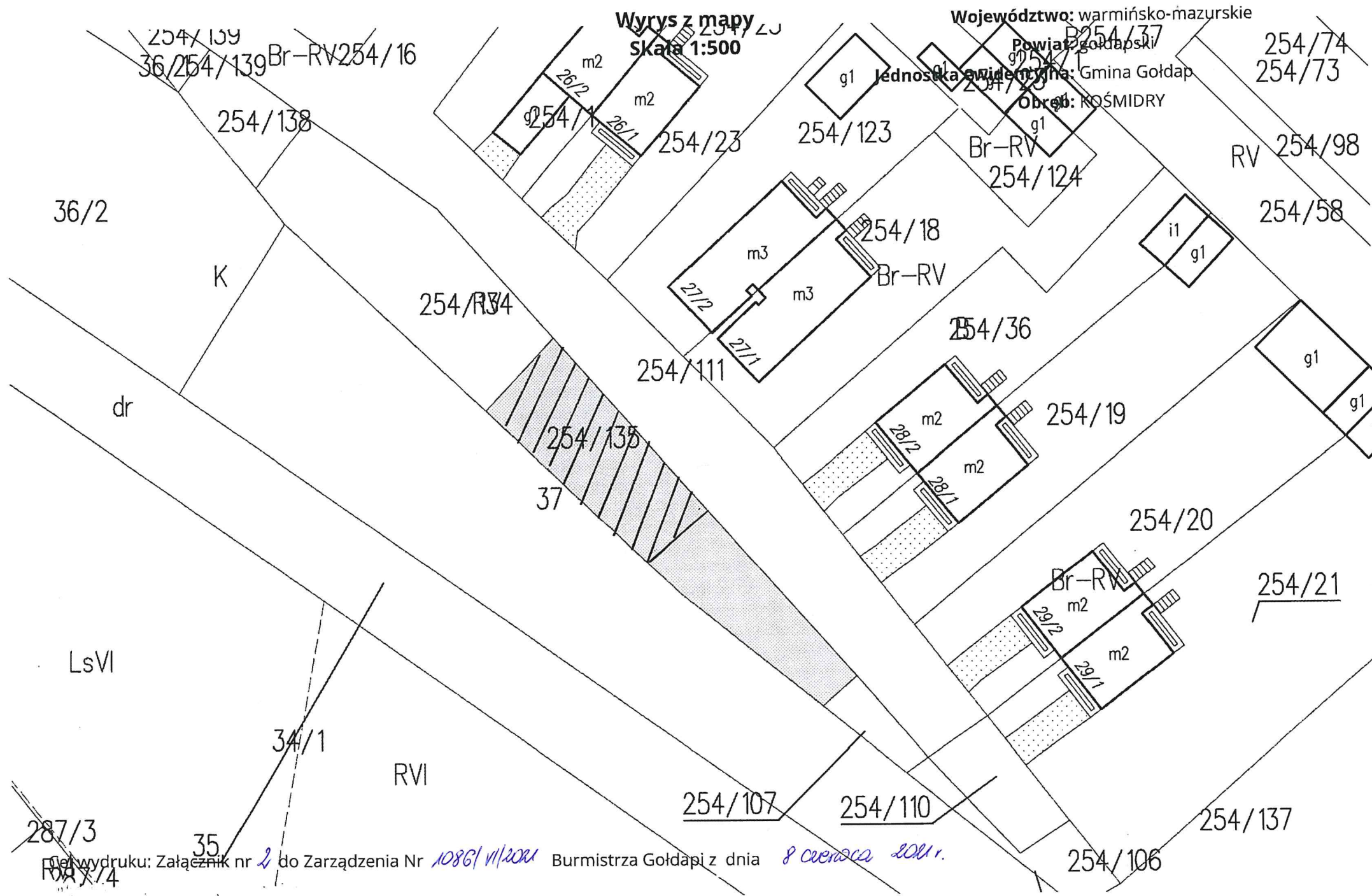
Tomasz Rafał Luto

Z up. BURMISTRZA

mgr inż. arch. Beata Kolakowska  
p.o. KIEROWNIKA  
Wydziału Gospodarki Przestrzennej  
i Ochrony Środowiska i Nieruchomości

Wyrys z mapy  
Skala 1:500

Województwo: warmińsko-mazurskie  
Powiat: gołdapski  
Jednostka ewidencyjna: Gmina Gołdap  
Obwód: KOŚMIDRY



Wydruk: Załącznik nr 2 do Zarządzenia Nr 1086/VI/2011 Burmistrza Gołdapi z dnia 8 czerwca 2011 r.



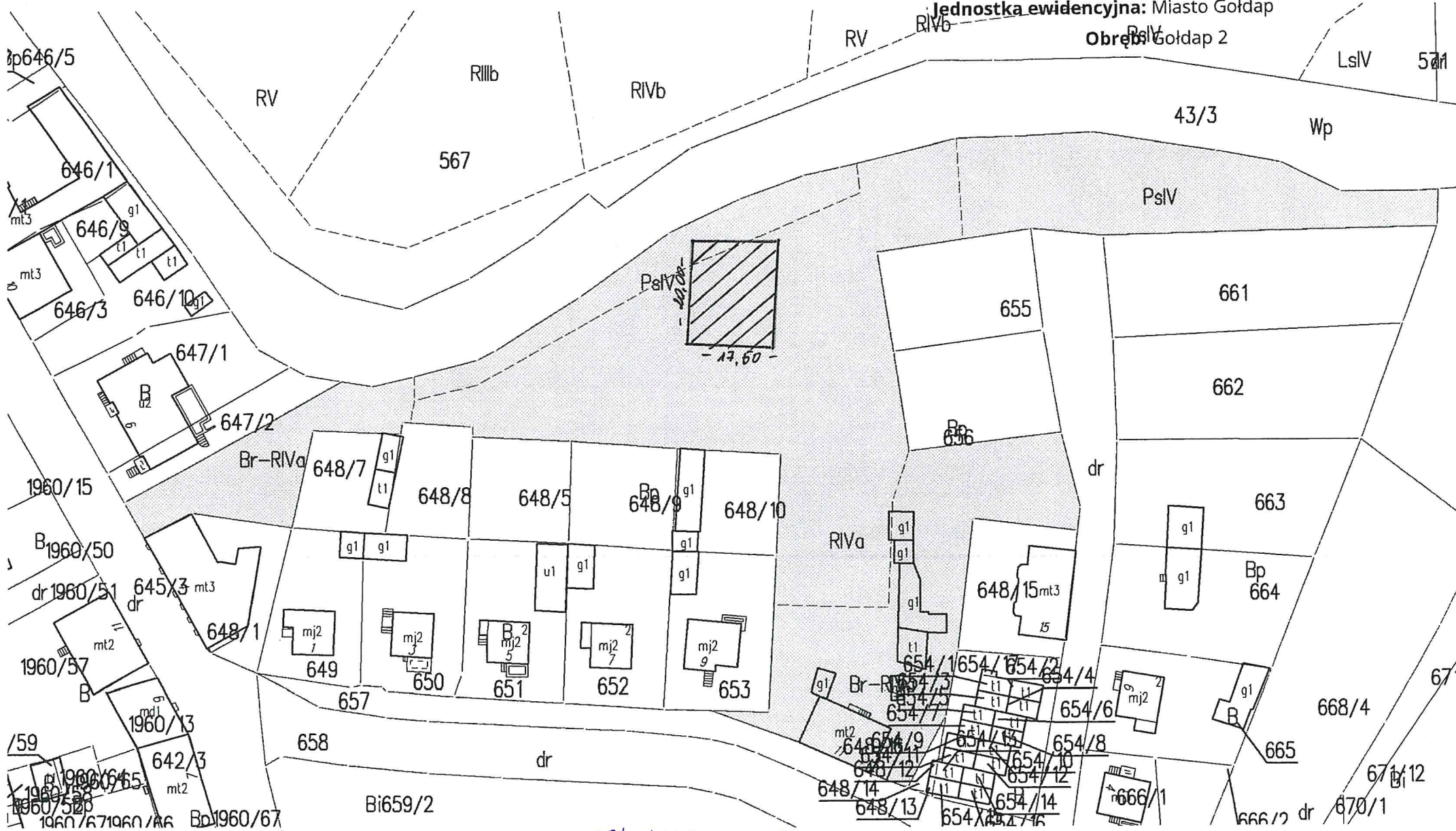
Wyrys z mapy  
Skala 1:1000

Województwo: warmińsko-mazurskie

Powiat: gołdapski

Jednostka ewidencyjna: Miasto Gołdap

Obwód: Gołdap 2



Cel wydruku: Załącznik nr 4 do Zarządzenia Burmistrza Nr 1086/11/2011 z dnia 8 czerwca 2011.

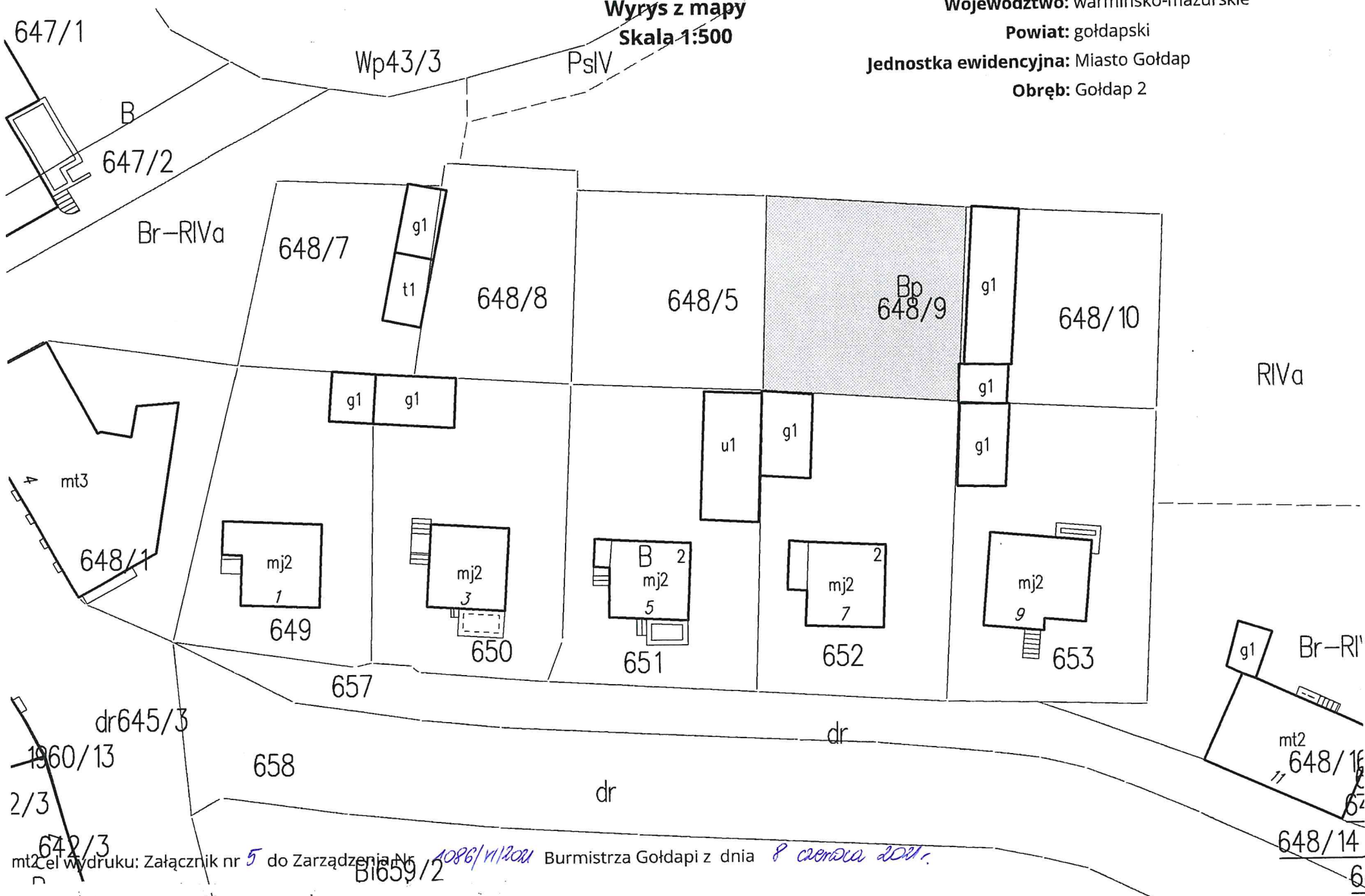
Wyrys z mapy  
Skala 1:500

Województwo: warmińsko-mazurskie

Powiat: gołdapski

Jednostka ewidencyjna: Miasto Gołdap

Obręb: Gołdap 2



mt2 Cel wydruku: Załącznik nr 5 do Zarządzenia Nr 1086/11/2011 Burmistrza Gołdapi z dnia 8 czerwca 2011.

B1659/2

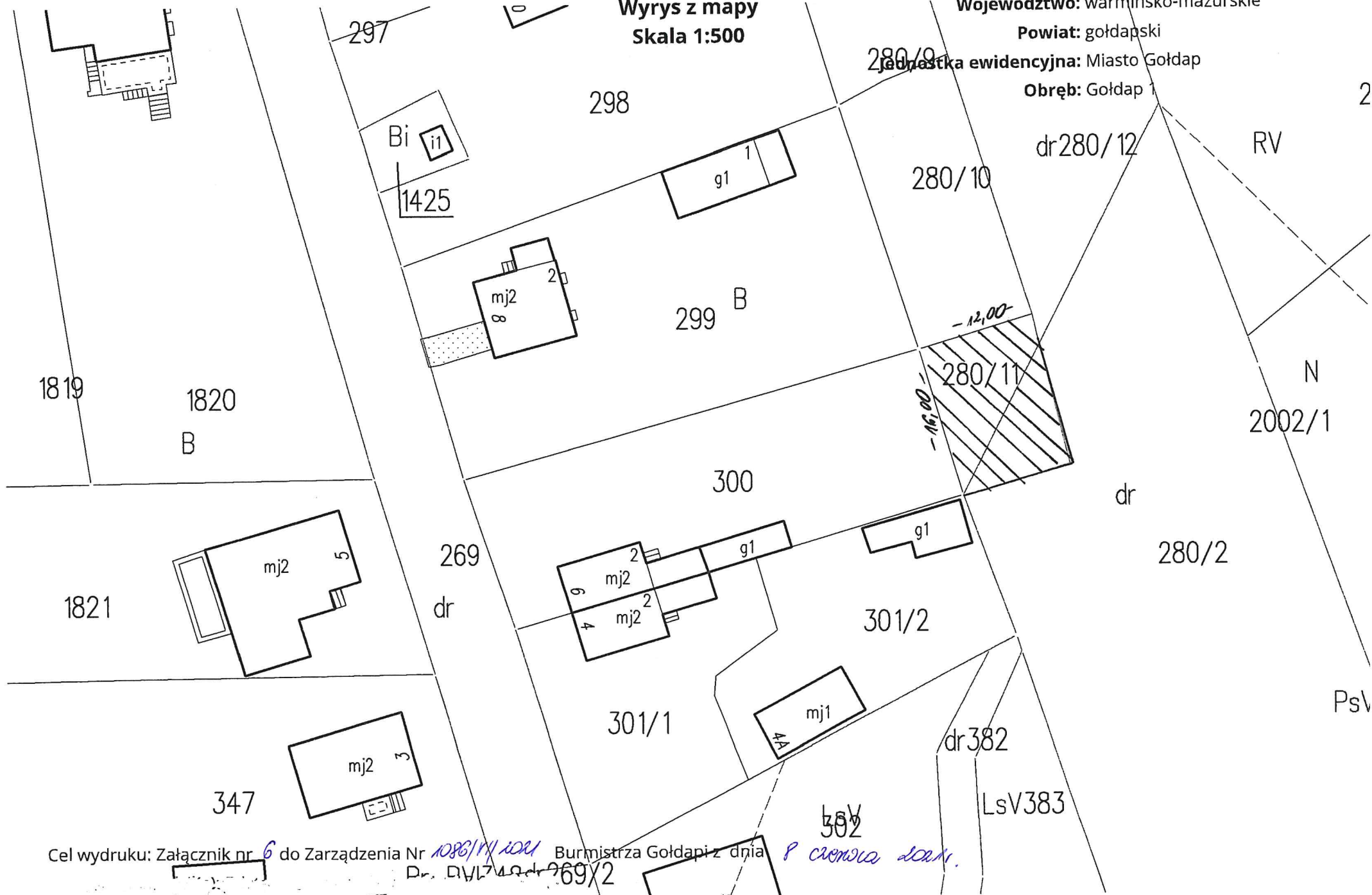
Wyrys z mapy  
Skala 1:500

Województwo: warmińsko-mazurskie

Powiat: gołdapski

Jednostka ewidencyjna: Miasto Gołdap

Obręb: Gołdap 1



Cel wydruku: Załącznik nr 6 do Zarządzenia Nr 1086/VI/2011 Burmistrza Gołdapi z dnia 8 czerwca 2011 r.

[Redacted]

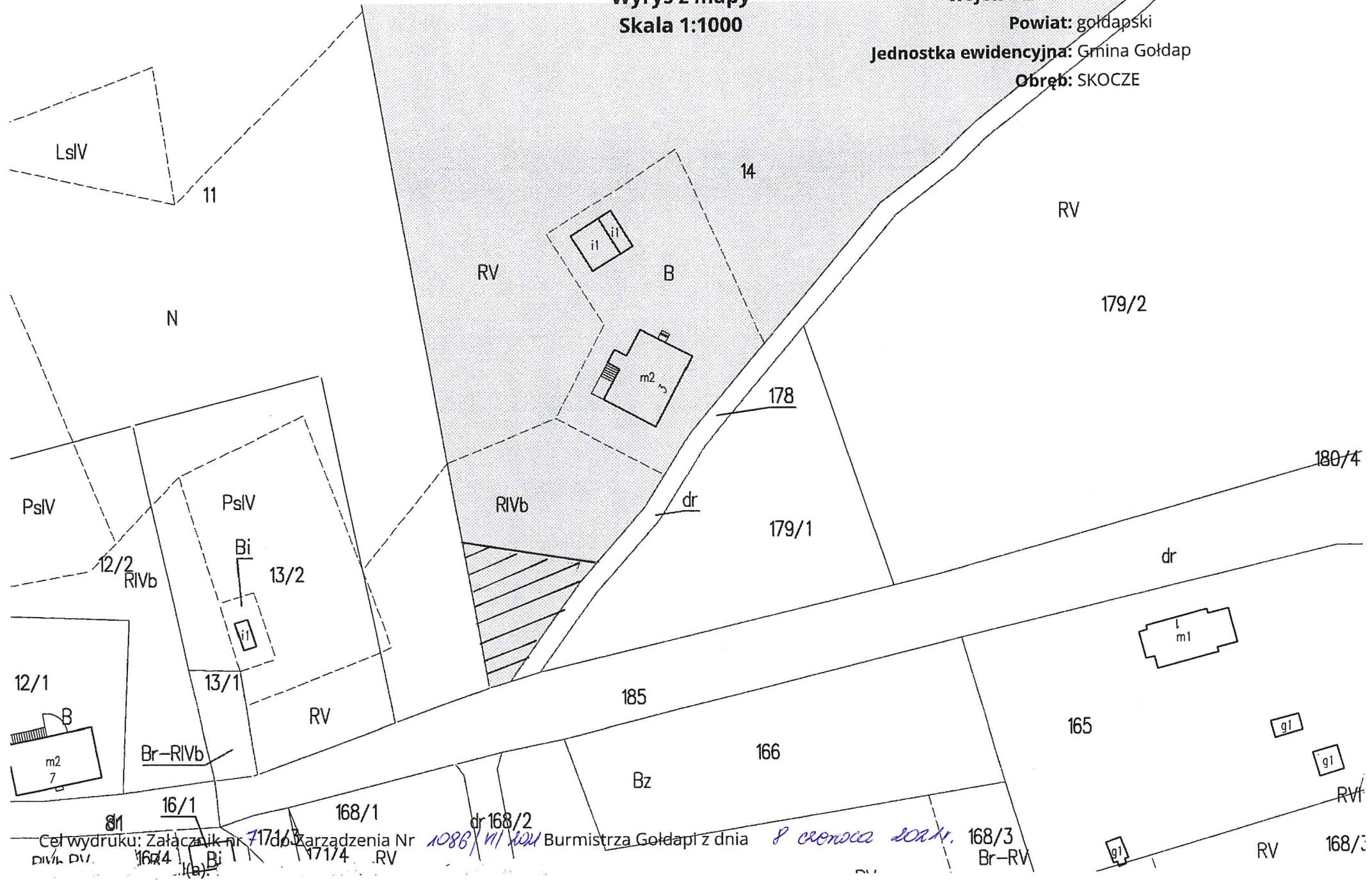
Dr. DVL 1000 269/2

[Redacted]



Wyrys z mapy  
Skala 1:1000

Województwo: warmińsko-mazurskie  
Powiat: goldapski  
Jednostka ewidencyjna: Gmina Goldap  
Obręb: SKOCZE



Cel wydruku: Załącznik nr 171 do Zarządzenia Nr 1088/VI/2011 Burmistrza Goldap z dnia 8 czerwca 2011 r. 168/3 Br-RV

Wyrys z mapy  
Skala 1:500

Województwo: warmińsko-mazurskie

Powiat: gołdapski

Jednostka ewidencyjna: Miasto Gołdap

Obręb: Gołdap 2

Bp528

dr531

548

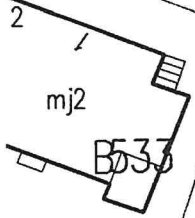
544  
Bp

dr

545

E

549/Bp



Bi

534

Bp

535/1

B

536/5

Bi  
536/2

Bp  
536/3

2012/1

536/7

u1

31

Bi

537/2

537/4

537/3

Bp

1430/11

1430/14

1430/12

2012/3

536/8

1430/16

1430/1

mt2

29

g1

1430/10

t1

1430/7

t

1430/4

mt3

21

e1

1430/Bp

510/53  
510/52

ŁIII

510/73

PsIV

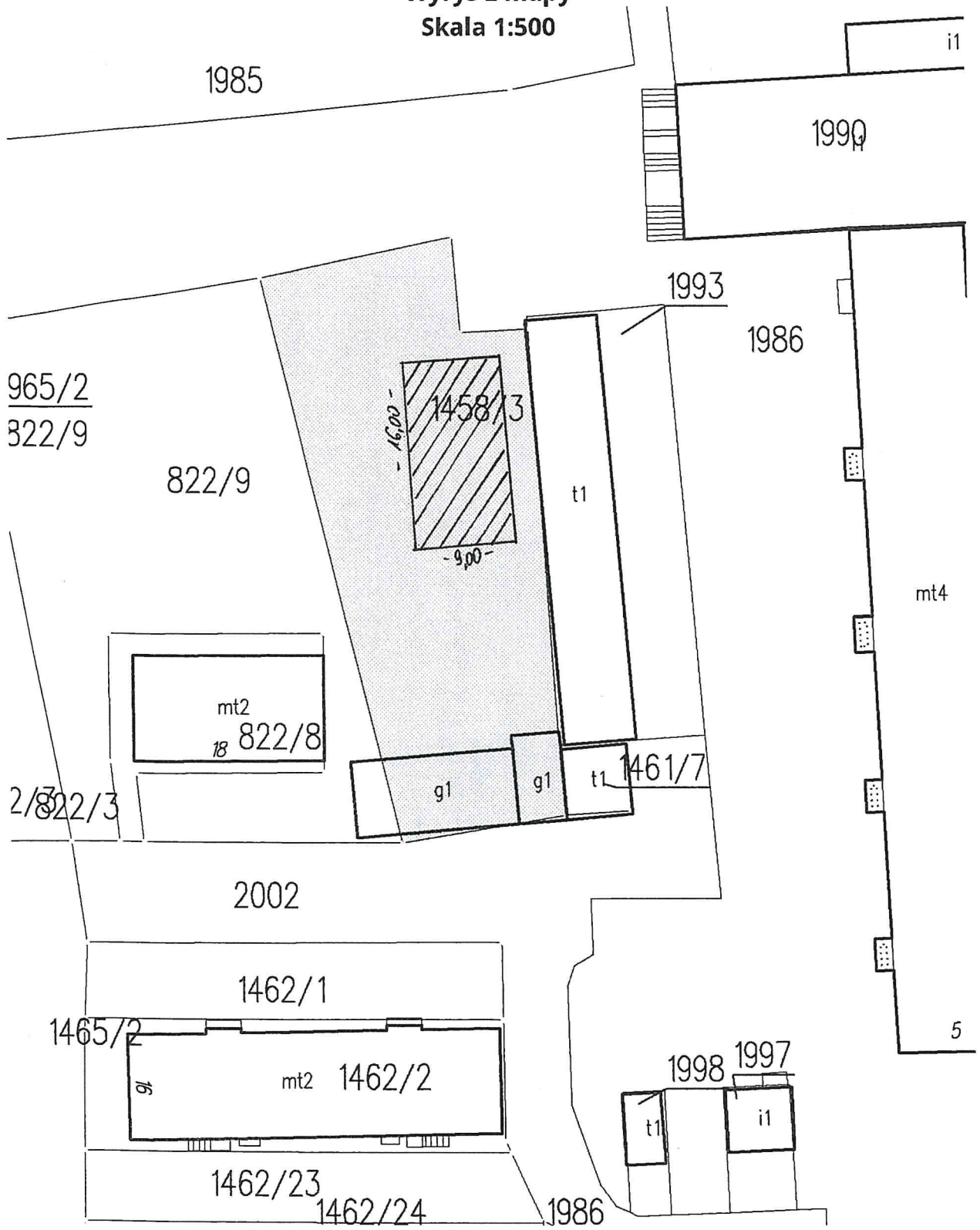
B538

Cel wydruku: Załącznik nr 8 do Zarządzenia Nr 1086/VI/2021 Burmistrza Gołdapi z dnia 8 czerwca 2021 r.

ŁV

Województwo: warmińsko-mazurskie  
Powiat: gołdapski  
Jednostka ewidencyjna: Miasto Gołdap  
Obręb: Gołdap 2

Wyrys z mapy  
Skala 1:500



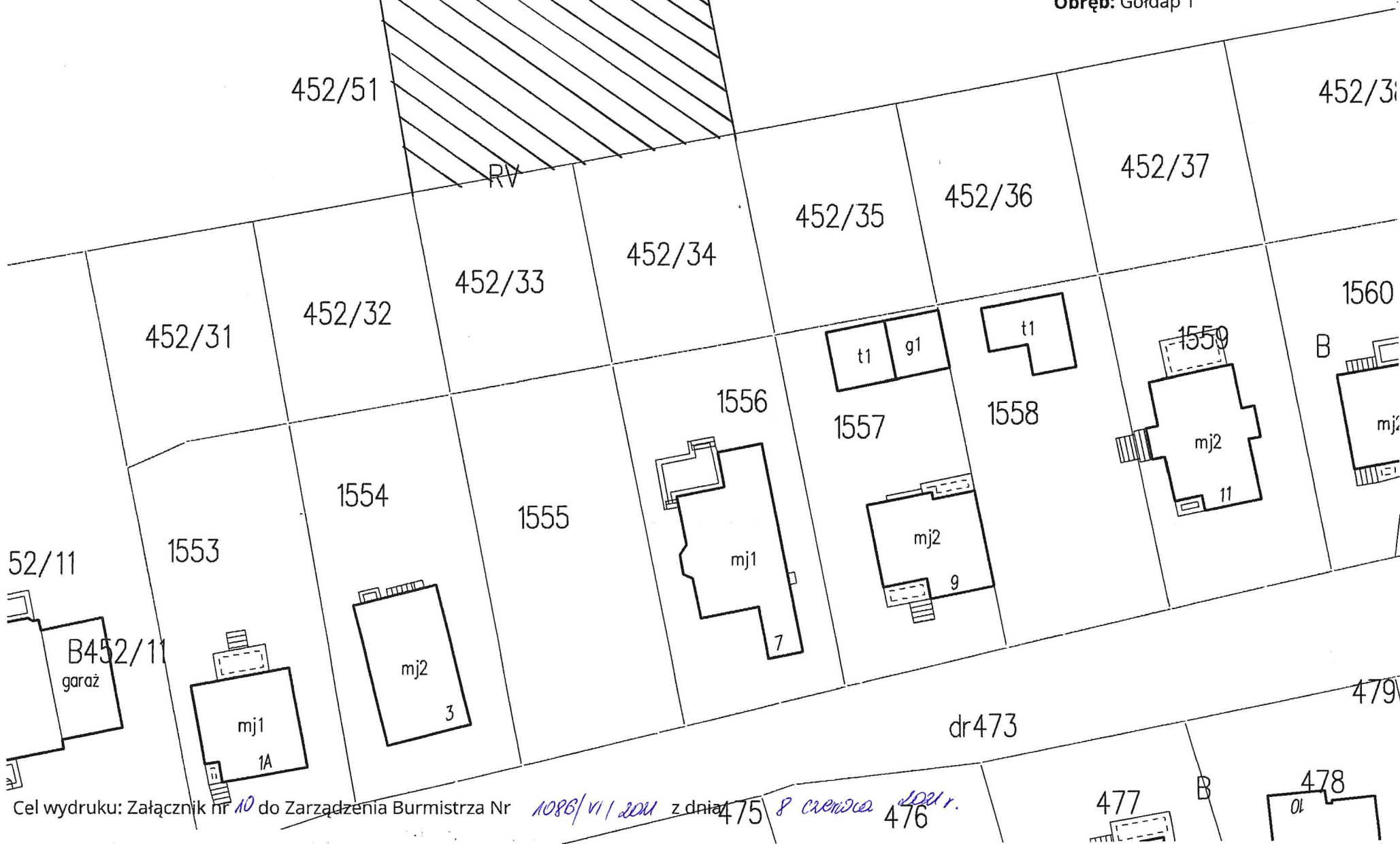
Wyrys z mapy  
Skala 1:500

Województwo: warmińsko-mazurskie

Powiat: gołdapski

Jednostka ewidencyjna: Miasto Gołdap

Obręb: Gołdap 1



Wrys z mapy  
Skala 1:500

Województwo: warmińsko-mazurskie

Powiat: gołdapski

Jednostka ewidencyjna: Miasto Gołdap

Obręb: Gołdap 2



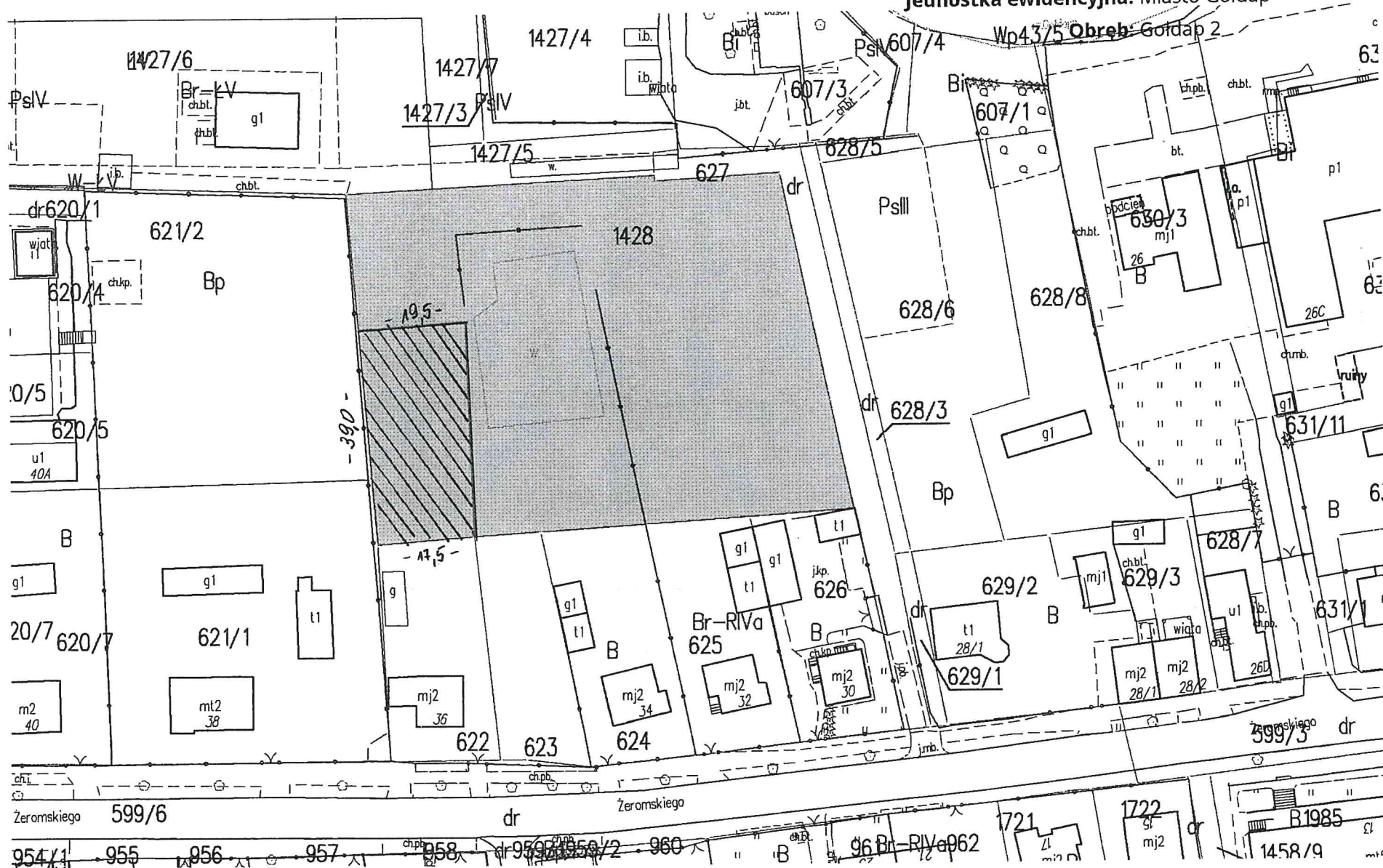
Cel wydruku: Załącznik nr 11 do Zarządzenia Burmistrza Nr 1086/V/2021 z dnia 8 czerwca 2021 r.

Wyrys z mapy  
Skala 1:1000

Województwo: warmińsko-mazurskie

Powiat: gołdapski

Jednostka ewidencyjna: Miasto Gołdap



Cel wydruku: Załącznik nr 1 do Zarządzenia Nr 1086/VI/2021 Burmistrza Gołdapi z dnia 8 czerwca 2021 r.

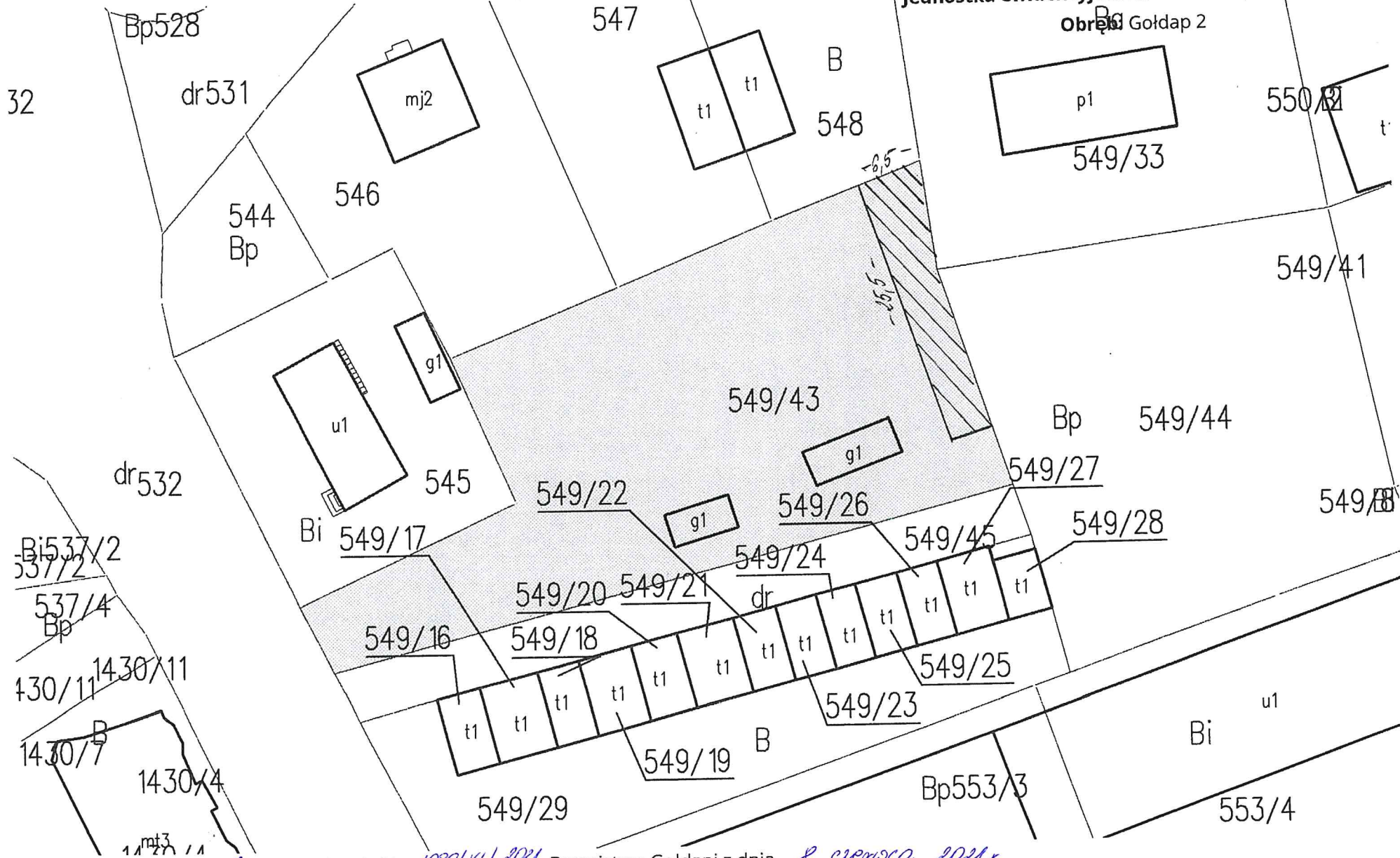
Wyrys z mapy  
Skala 1:500

Województwo: warmińsko-mazurskie

Powiat: gołdapski

Jednostka ewidencyjna: Miasto Gołdap

Obwód: Gołdap 2



Cel wydruku: Załącznik nr 10 do Zarządzenia Nr 1086/VI/2021 Burmistrza Gołdapi z dnia 8 czerwca 2021 r.