

Zarządzenie Nr 1241/ XI/ 2021

Burmistrza Gołdapi

z 5 listopada 2021 r.

w sprawie ogłoszenia wykazu nieruchomości przeznaczonych do dzierżawy pod uprawy rolne i zagospodarowanie zielenią

Na podstawie art. 30 ust. 2 pkt 3 ustawy z dnia 8 marca 1990 r. o samorządzie gminnym (tekst jednolity: Dz. U. z 2021 r. poz. 1372 z późn. zm.) i art. 35 ust. 1 i 2 z dnia 21 sierpnia 1997 r. o gospodarce nieruchomościami (tekst jednolity: Dz. U. z 2020 r., poz. 1990, z późn. zm.), zarządzam co następuje:

§ 1.

Przeznacza się do dzierżawy nieruchomości gminne, wymienione w wykazie stanowiącym załącznik do niniejszego zarządzenia.

§ 2.

1. Wykaz, o którym mowa w § 1 wywiesza się w na tablicy ogłoszeń urzędu na okres 21 dni oraz zamieszcza na stronie internetowej Urzędu Miejskiego w Gołdapi w Biuletynie Informacji Publicznej.
2. Informację o wywieszeniu wykazu podaje się do publicznej wiadomości w prasie internetowej.

§ 3.

Wykonanie zarządzenia powierza się Kierownikowi Wydziału Gospodarki Przestrzennej Ochrony Środowiska i Nieruchomości.

§ 4.

Zarządzenie wchodzi w życie z dniem podjęcia.

Burmistrz Gołdapi
Tomasz Rafał Luto

Z up. BURMISTRZA
mgr inż. Anita Germaniuk
ZASTĘPCA KIEROWNIKA
WYDZIAŁU GOSPODARKI PRZESTRZENNEJ
OCHRONY ŚRODOWISKA I NIERUCHOMOŚCI

Z up. Burmistrza
Magda Kuliś
mgr inż. Magda Kuliś
młodszy referent

sprawdzono pod względem
formalno-prawnym
radca prawny Monika Bogdan

BURMISTRZ GOŁDAPI PODAJE DO PUBLICZNEJ WIADOMOŚCI WYKAZ NIERUCHOMOŚCI PRZEZNACZONYCH DO DZIERŻAWY

Lp.	Numer księgi wieczystej	Nr ew. nieruch.	Pow. dzierżawy w m ²	Użytki	Opis nieruchomości	Przeznaczenie nieruchomości i sposób jej zagospodarowania	Terminy zagospodarowania nieruchomości	Cena rocznego czynszu dzierżawnego*	Wysokość stawek opłat z tyt. dzierżawy za rok/m ² 2021**	Terminy wnoszenia opłat dzierżawnych	Zasady aktualizacji opłat	Forma nabycia nieruchomości
1	2	3	4	5	6	7	8	9	10	11	12	13
1	OL1C/00041993/7	część dz. 87/7	4855,00	N, PsIV	Goldap Obręb Wilkajcie 0028	Pod uprawy rolne	Z dniem zawarcia umowy	286,45	0,059	30 września każdego roku	Zarządzenie Burmistrza**	Bezprzetargowo na okres 3 lat na rzecz dotychczasowego dzierżawcy
2	OL1C/00041736/8	część dz. 592/3	2000,00	RVI	Goldap Obręb Goldap 2 ul. Żeromskiego	Pod uprawy rolne i zagospodarowanie zielenią	Z dniem zawarcia umowy	118,00	0,059	30 września każdego roku	Zarządzenie Burmistrza**	Bezprzetargowo na okres 3 lat na rzecz dotychczasowego dzierżawcy
3	OL1C/00016343/2	część dz. 510/32	10300,00	ŁV	Goldap Obręb Goldap 2 ul. Żeromskiego	Pod uprawy rolne	Z dniem zawarcia umowy	607,70	0,059	30 września każdego roku	Zarządzenie Burmistrza**	Bezprzetargowo na okres 3 lat na rzecz dotychczasowego dzierżawcy
4	OL1C/00041502/9	część dz. 790	6000,00	RIVb	Goldap Obręb Goldap 2 ul. Boczna	Pod uprawy rolne	Z dniem zawarcia umowy	354,00	0,059	30 września każdego roku	Zarządzenie Burmistrza**	Bezprzetargowo na okres 3 lat na rzecz dotychczasowego dzierżawcy
5	OL1C/00009163/4	część dz. 648/16	60,00	Br - RIVA	Goldap Obręb Goldap 2 ul. Dolna	Pod zagospodarowanie zielenią	Z dniem zawarcia umowy	25,00	0,059	30 września każdego roku	Zarządzenie Burmistrza**	Przetarg nieograniczony na czas nieokreślony
6	OL1C/00005813/8	dz. 452/42	356,00	RV, RVI	Goldap Obręb Goldap 1 ul. Ustronie	Pod uprawy rolne i zagospodarowanie zielenią	Z dniem zawarcia umowy	25,00	0,059	30 września każdego roku	Zarządzenie Burmistrza**	Bezprzetargowo na okres 3 lat
7	OL1C/00003297/0	część dz. 381/71	250,00	Lzr - PsIV	Goldap Obręb Goldap 1 ul. Spacerowa	Pod zagospodarowanie zielenią	Z dniem zawarcia umowy	25,00	0,059	30 września każdego roku	Zarządzenie Burmistrza**	Bezprzetargowo na okres 3 lat
8	OL1C/00001152/8	część dz. 872/32	54,00	B	Goldap Obręb Goldap 2 ul. 11 – go Listopada	Pod zagospodarowanie zielenią	Z dniem zawarcia umowy	25,00	0,41	30 września każdego roku	Zarządzenie Burmistrza**	Bezprzetargowo na okres 3 lat
9	OL1C/00001152/8	część dz. 872/32	54,00	B	Goldap Obręb Goldap 2 ul. 11 – go Listopada	Pod zagospodarowanie zielenią	Z dniem zawarcia umowy	25,00	0,41	30 września każdego roku	Zarządzenie Burmistrza**	Bezprzetargowo na okres 3 lat

10	OL1C/00041502/9	część dz. 656	100,00	Bp	Goldap Obręb Goldap 2 ul. Dolna	Pod zagospodarowanie zielenią	Z dniem zawarcia umowy	41,00	0,41	30 września każdego roku	Zarządzenie Burmistrza**	Przetarg nieograniczony na czas nieokreślony
11	OL1C/00018242/8	część dz. 254/135	151,00	RV	Goldap Obręb Kośmidry 0015	Pod zagospodarowanie zielenią	Z dniem zawarcia umowy	25,00	0,059	30 września każdego roku	Zarządzenie Burmistrza**	Przetarg nieograniczony na czas nieokreślony
12	OL1C/00001829/5	część dz. 1960/50	60,00	B	Goldap Obręb Goldap 2 ul. Mazurska	Pod zagospodarowanie zielenią	Z dniem zawarcia umowy	25,00	0,41	30 września każdego roku	Zarządzenie Burmistrza**	Bezprzetargowo na okres 3 lat
13	OL1C/00000239/5	część dz. 1371/19	2050,00	Bp	Goldap Obręb Goldap 2 Osiedle I	Pod uprawy rolne i zagospodarowanie zielenią	Z dniem zawarcia umowy	840,50	0,41	30 września każdego roku	Zarządzenie Burmistrza**	Przetarg ograniczony do właścicieli i użytkowników wieczystych nieruchomości przyległych na czas nieokreślony
14	OL1C/00009163/4	648/8	329,00	B	Goldap Obręb Goldap 2 ul. Mazurska	Pod uprawy rolne i zagospodarowanie zielenią	Z dniem zawarcia umowy	134,89	0,41	30 września każdego roku	Zarządzenie Burmistrza**	Przetarg nieograniczony na czas nieokreślony
15	OL1C/00039327/1	1428	721,50	Bp	Goldap Obręb Goldap 2 ul. Żeromskiego	Pod uprawy rolne i zagospodarowanie zielenią	Z dniem zawarcia umowy	295,82	0,41	30 września każdego roku	Zarządzenie Burmistrza**	Bezprzetargowo na czas nieokreślony na rzecz następcy prawnego dotychczasowego dzierżawcy
16	OL1C/00041206/4	część dz. 995/11	30,00	B	Goldap Obręb Goldap 2 ul. Partyzantów	Pod zagospodarowanie zielenią	Z dniem zawarcia umowy	25,00	0,41	30 września każdego roku	Zarządzenie Burmistrza**	Bezprzetargowo na okres 3 lat

* Zgodnie z Zarządzeniem Nr 170/VII/2011 Burmistrza Goldapi z dnia 6 lipca 2011 r. czynsz dzierżawny nie może być mniejszy niż 25,00 zł.

** Zgodnie z Zarządzeniem Nr 170/VII/2011 Burmistrza Goldapi z dnia 6 lipca 2011 r. stawki dzierżaw z tytułu dzierżawy gruntów komunalnych podlegają corocznej waloryzacji o średnioroczny wskaźnik cen towarów i usług konsumpcyjnych publikowany przez GUS

zamieszczono na stronie internetowej Urzędu oraz wywieszono na okres 21 dni na tablicy ogłoszeń

Wywieszono na tab. ogłoszeń 05. 11. 2011 r.

Zdjęto z tab. ogłoszeń 06. 11. 2011 r.

Burmistrz Goldapi

Tomasz Rafał Luto

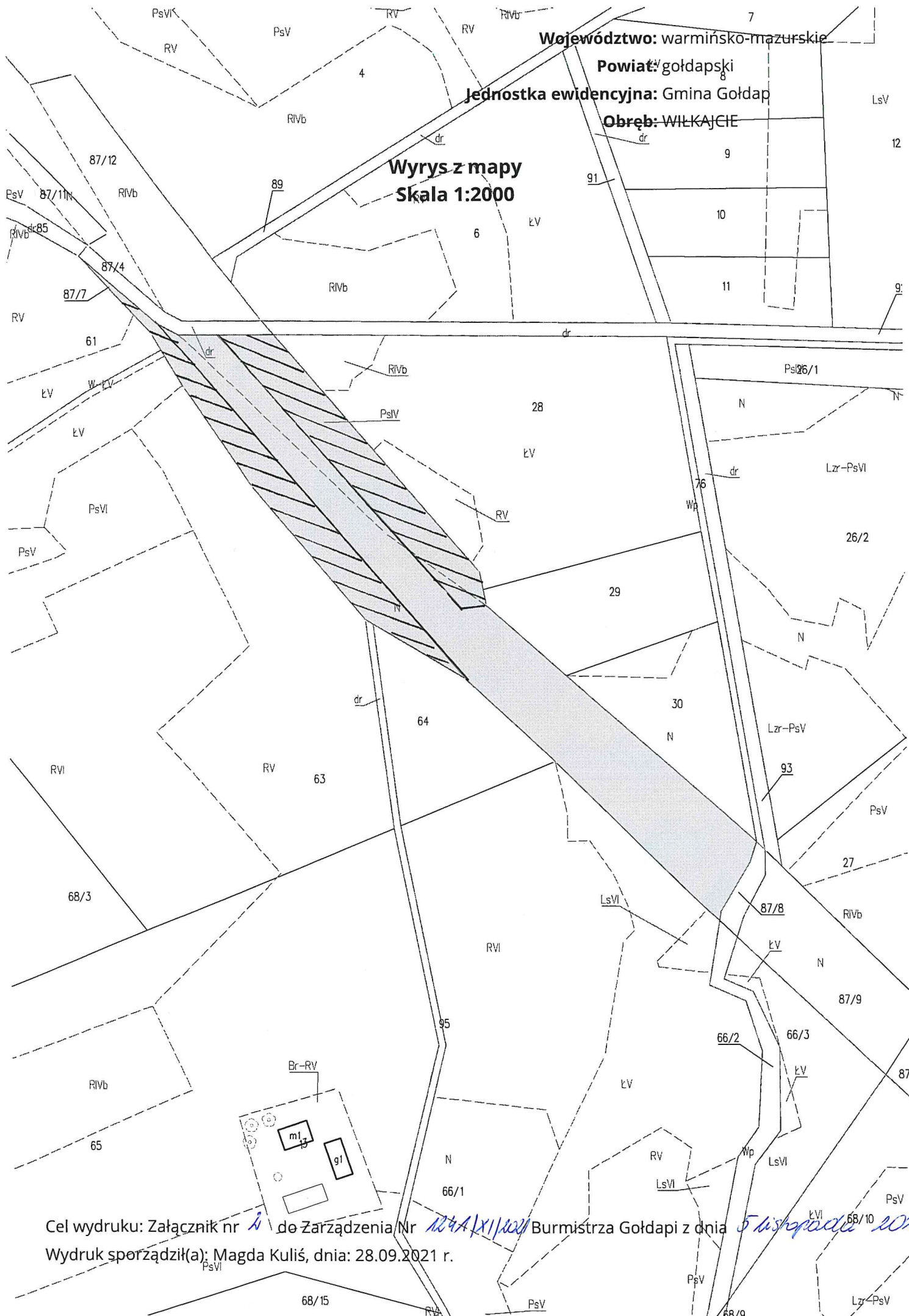
Województwo: warmińsko-mazurskie

Powiat: gołdapski

Jednostka ewidencyjna: Gmina Gołdap

Obwód: WILKAJCIE

Wrys z mapy
Skala 1:2000



Cel wydruku: Załącznik nr 2 do Zarządzenia Nr 1044/XI/2021 Burmistrza Gołdapi z dnia 5 listopada 2021 r.
Wydruk sporządził(a): Magda Kuliś, dnia: 28.09.2021 r.

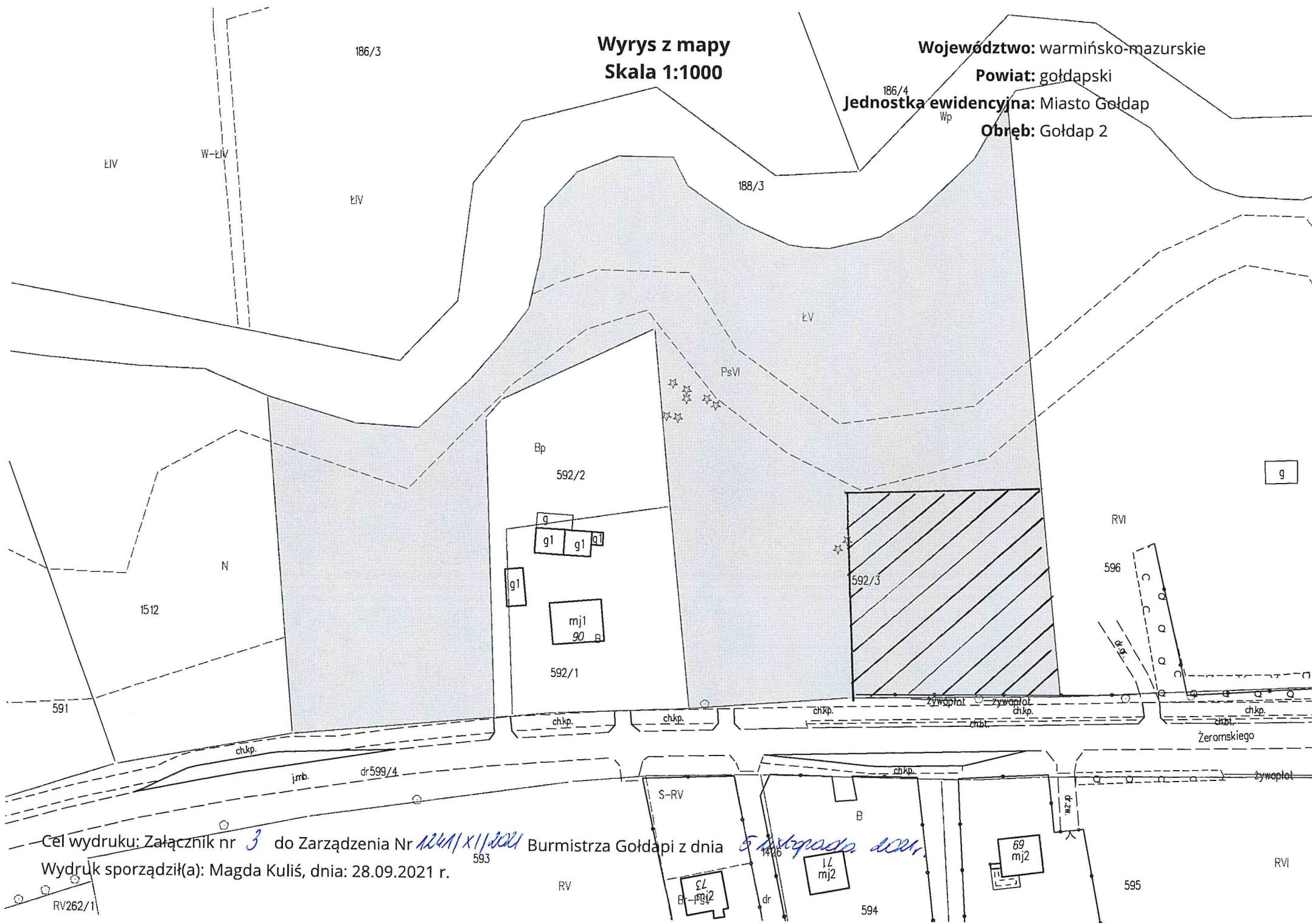
Wyrys z mapy
Skala 1:1000

Województwo: warmińsko-mazurskie

Powiat: gołdapski

Jednostka ewidencyjna: Miasto Gołdap

Obręb: Gołdap 2



Cel wydruku: Załącznik nr 3 do Zarządzenia Nr 1241/11/2021 Burmistrza Gołdapi z dnia 5 listopada 2021 r.

Wydruk sporządził(a): Magda Kuliś, dnia: 28.09.2021 r.

RV262/1

Województwo: warmińsko-mazurskie

Powiat: gołdapski

Jednostka ewidencyjna: Miasto Gołdap

Obręb: Gołdap 2

Wyrys z mapy
Skala 1:2000

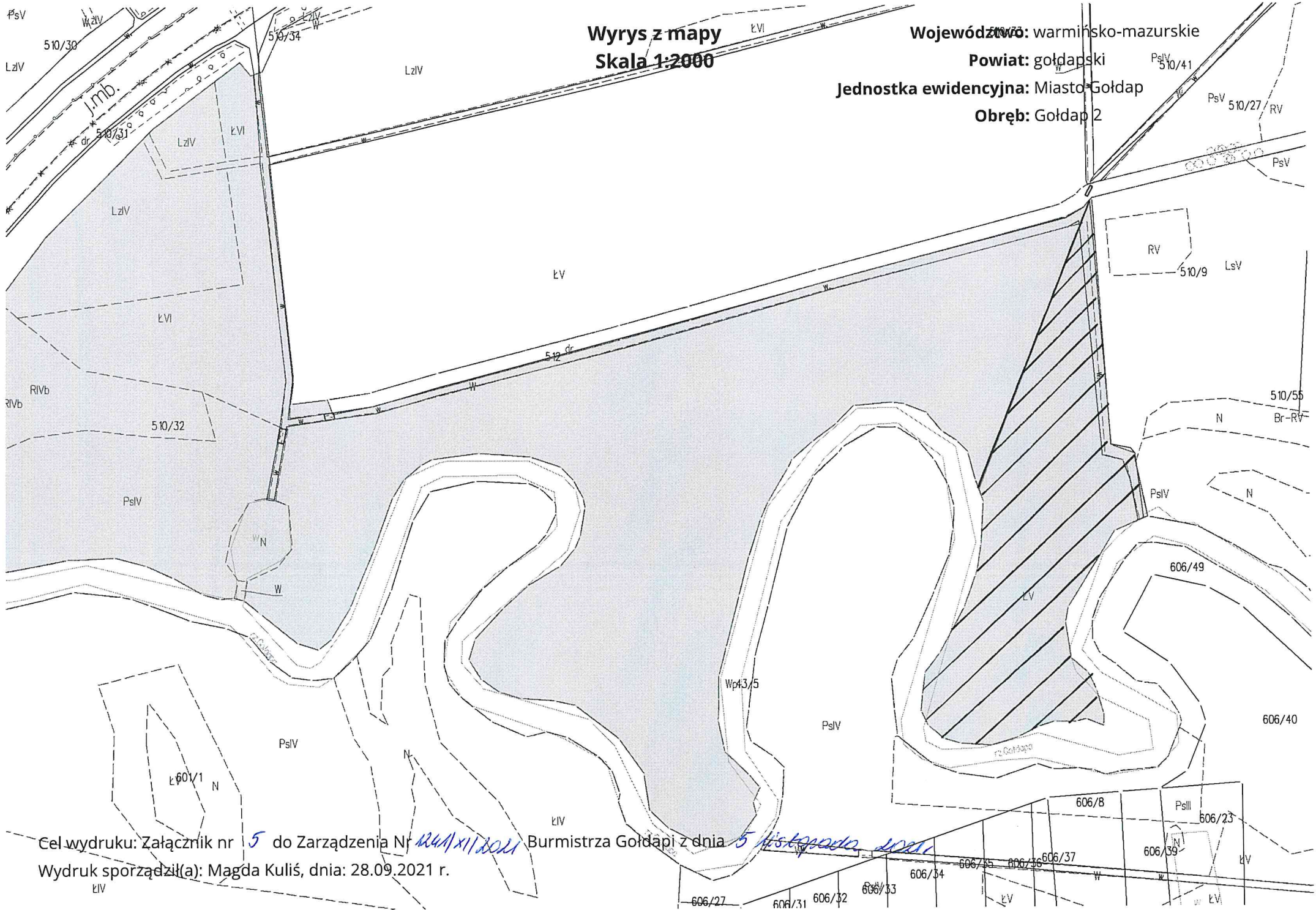


Cel wydruku: Załącznik nr 4 do Zarządzenia Nr 1841/1/2021 Burmistrza Gołdapi z dnia 5 listopada 2021 r.

Wydruk sporządził(a): Magda Kuliś, dnia: 28.09.2021 r.

Wyrys z mapy
Skala 1:2000

Województwo: warmińsko-mazurskie
Powiat: gołdapski
Jednostka ewidencyjna: Miasto Gołdap
Obręb: Gołdap 2



Cel wydruku: Załącznik nr 5 do Zarządzenia Nr *1241/XI/2021* Burmistrza Gołdapi z dnia *5 listopada 2021*

Wydruk sporządził(a): Magda Kuliś, dnia: 28.09.2021 r.

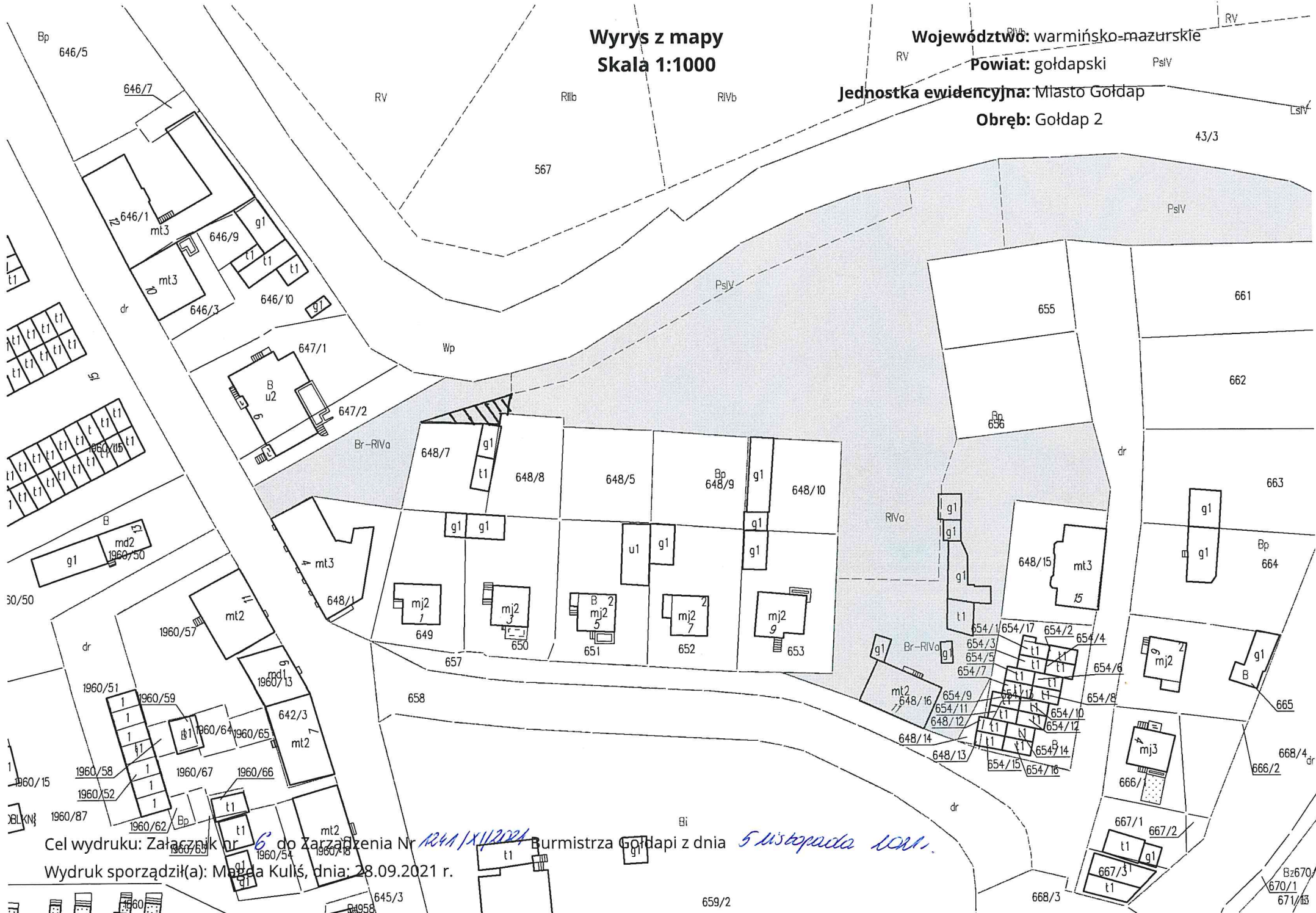
**Wyrys z mapy
Skala 1:1000**

Województwo: warmińsko-mazurskie

Powiat: gołdapski

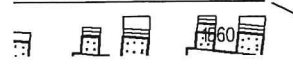
Jednostka ewidencyjna: Miasto Gołdap

Obręb: Gołdap 2

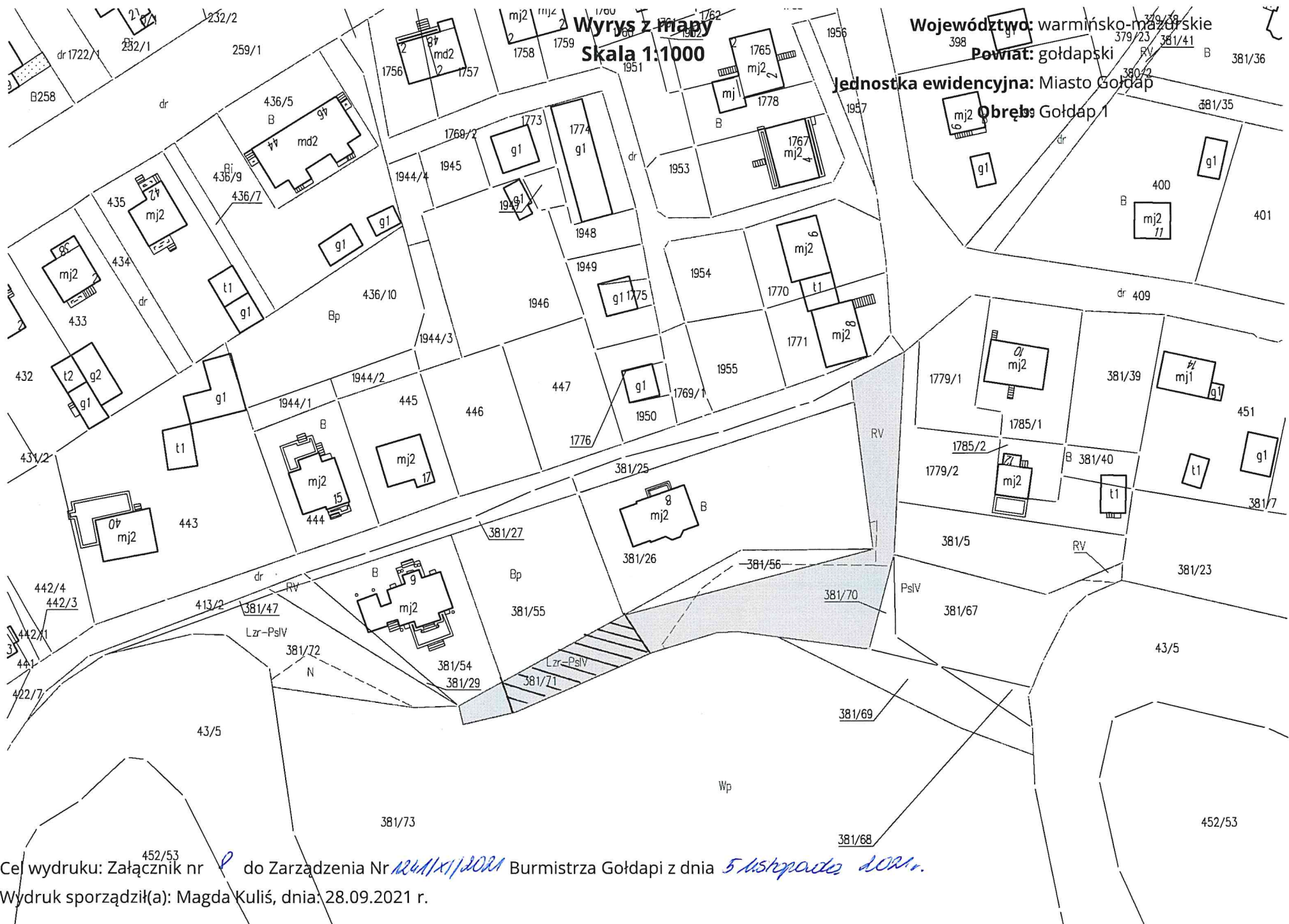


Cel wydruku: Załącznik nr 6 do Zarządzenia Nr 1211/XI/2021 Burmistrza Gołdapi z dnia 5 listopada 2021 r.

Wydruk sporządził(a): Małgorzata Kuliś, dnia: 28.09.2021 r.



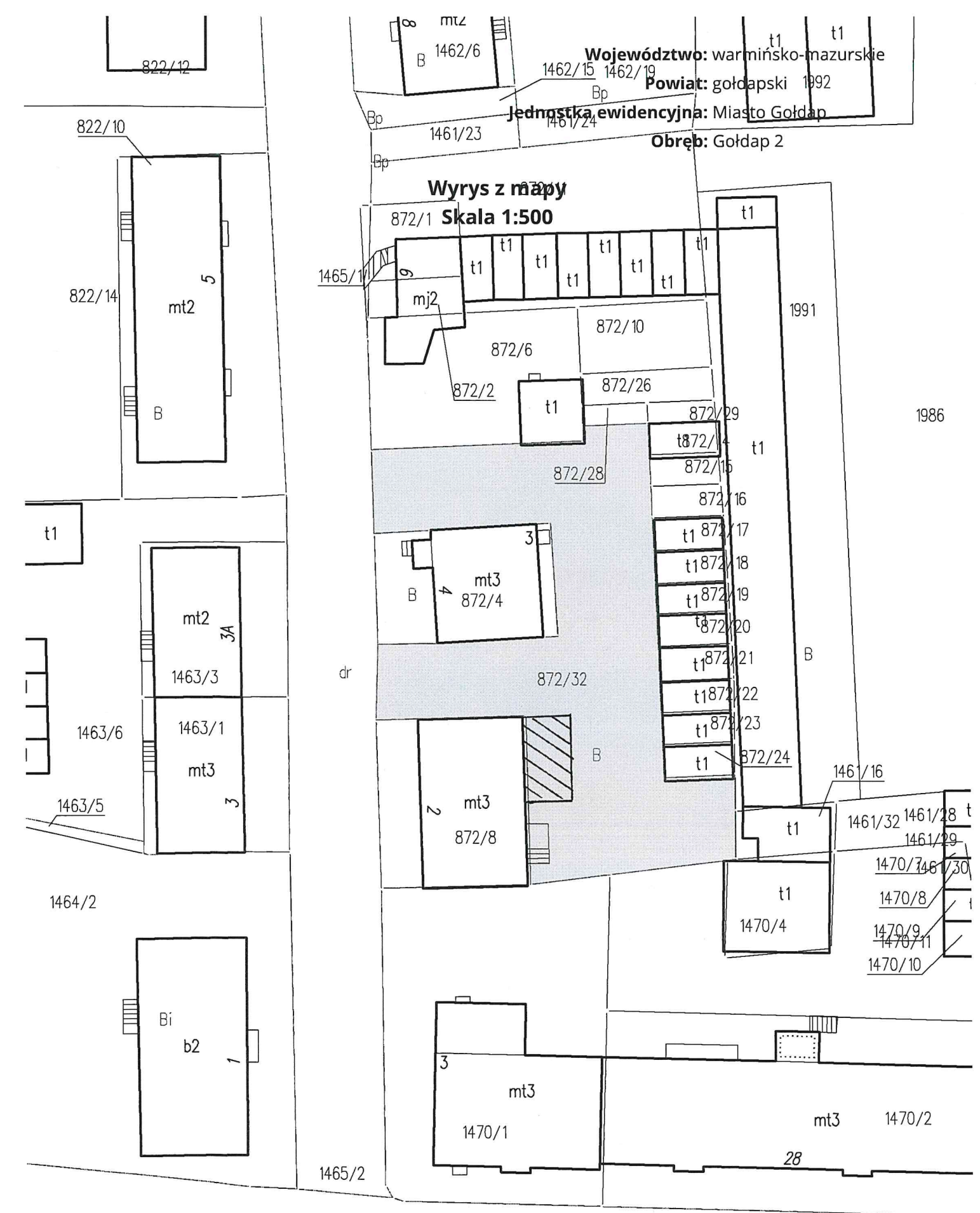
Bz670/
670/1
671/63



Wzrys z mapy
Skala 1:1000

Województwo: warmińsko-mazurskie
Powiat: gołdapski
Jednostka ewidencyjna: Miasto Gołdap
Obręb: Gołdap 1

Cel wydruku: Załącznik nr 1 do Zarządzenia Nr *2241/11/2021* Burmistrza Gołdapi z dnia *5 listopada 2021 r.*
Wydruk sporządził(a): Magda Kuliś, dnia: 28.09.2021 r.



Wrys z mapy
Skala 1:500

Województwo: warmińsko-mazurskie
Powiat: gołdapski 1992
Jednostka ewidencyjna: Miasto Gołdap
Obręb: Gołdap 2

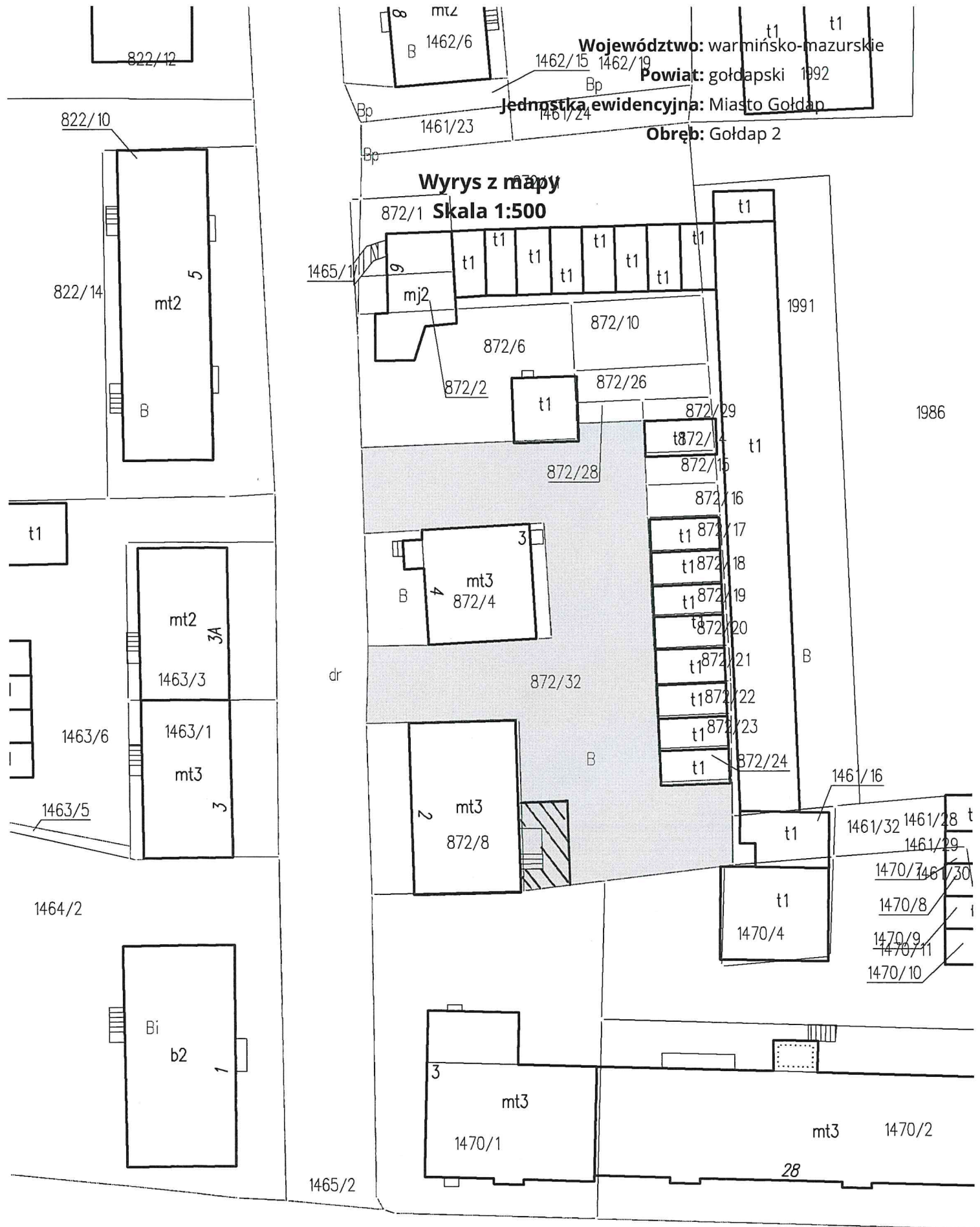
966 dr

Cel wydruku: Załącznik nr 9 do Zarządzenia Nr 1241/11/2021 Burmistrza Gołdapi z dnia 5 listopada 2021.

Wydruk sporządził(a): Magda Kuliś, dnia: 28.09.2021 r.

Bp822/18 967

Bp968



Województwo: warmińsko-mazurskie

Powiat: gołdapski 1992

Jednostka ewidencyjna: Miasto Gołdap

Obręb: Gołdap 2

Wrys z mapy

Skala 1:500

822/10

822/14

t1

1463/6

1464/2

822/12

1462/6

1462/15

1462/19

1461/23

1461/24

872/1

1465/1

mj2

872/6

872/2

872/10

872/26

872/28

872/29

872/14

872/15

872/16

872/17

872/18

872/19

872/20

872/21

872/22

872/23

872/24

872/4

872/32

872/8

1461/16

1461/32

1461/28

1461/29

1470/7

1470/8

1470/9

1470/10

966 dr

Cel wydruku: Załącznik nr 10 do Zarządzenia Nr 124/XXI/2021 Burmistrza Gołdapi z dnia 5 listopada 2021 r.

Wydruk sporządził(a): Magda Kuliś, dnia: 28.09.2021 r.

Bp822/18 967

Bp968

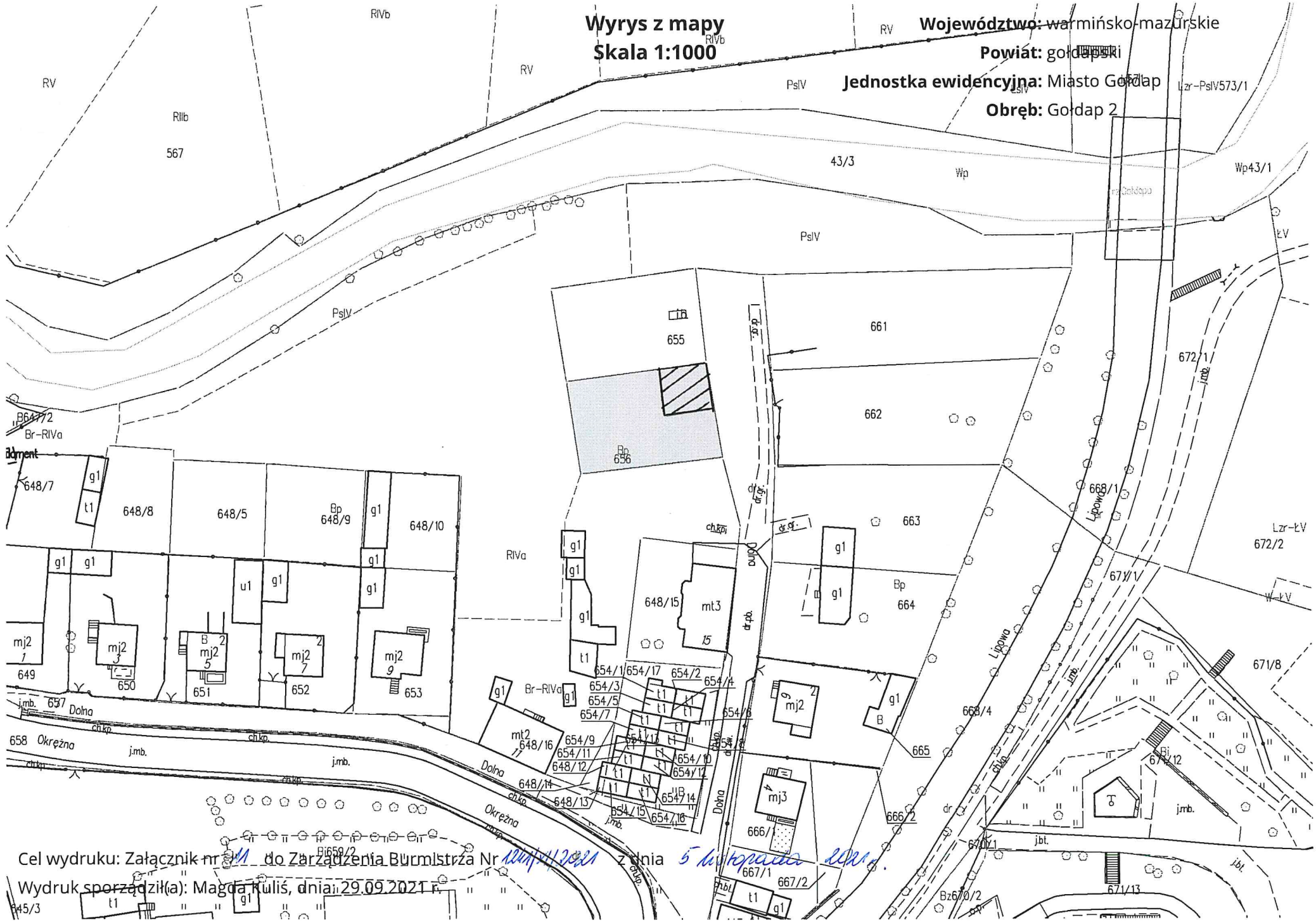
Wyrys z mapy
Skala 1:1000

Województwo: warmińsko-mazurskie

Powiat: górdapski

Jednostka ewidencyjna: Miasto Górdap

Obręb: Górdap 2

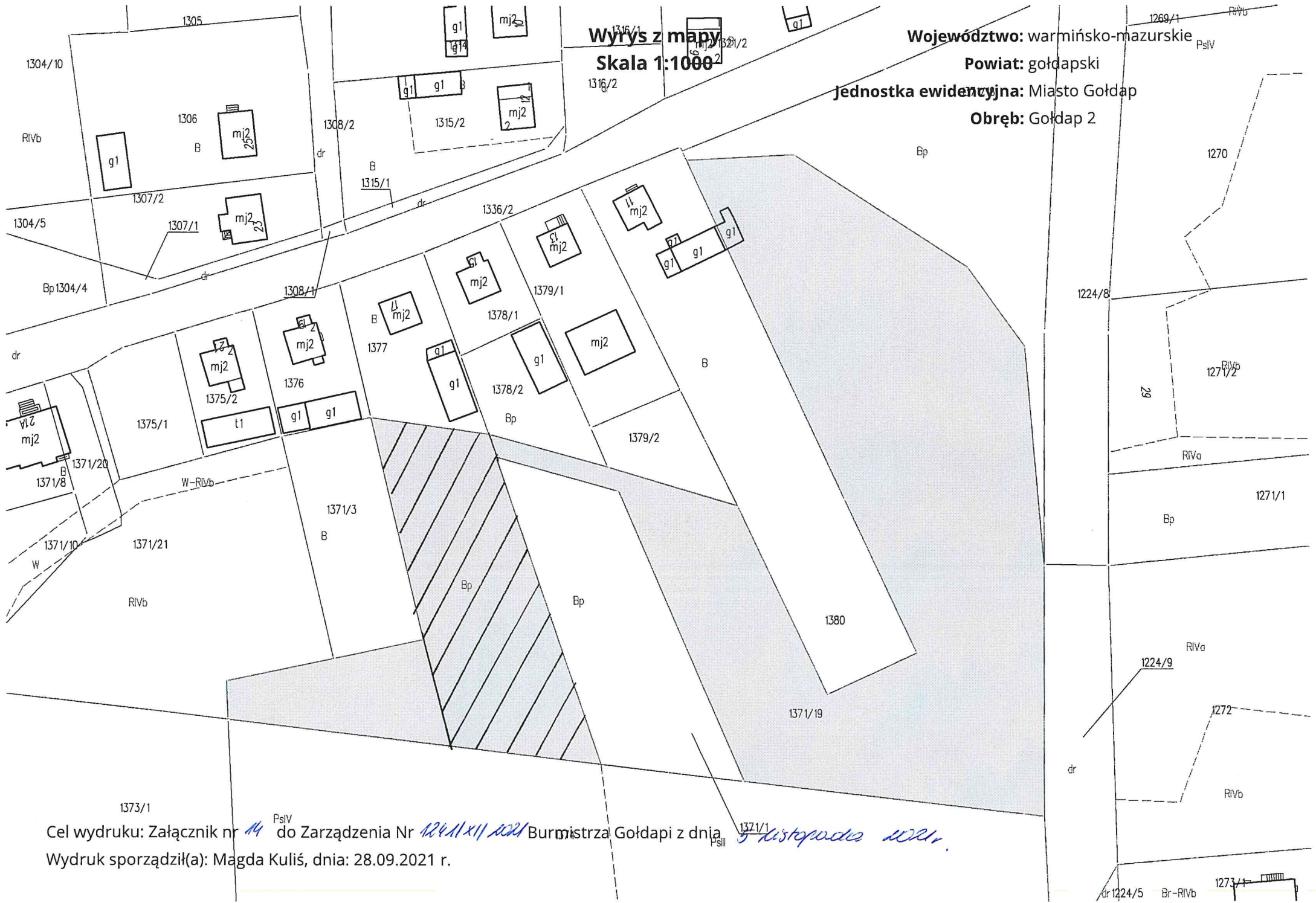


Cel wydruku: Załącznik nr 11 do Zarządzenia Burmistrza Nr 1204/11/2021 z dnia 5 listopada 2021 r.

Wydruk sporządził(a): Magda Kuliś, dnia 29.09.2021 r.

Wyrys z mapy
Skala 1:1000

Województwo: warmińsko-mazurskie
Powiat: gołdapski
Jednostka ewidencyjna: Miasto Gołdap
Obręb: Gołdap 2



Cel wydruku: Załącznik nr 14 do Zarządzenia Nr 1284/11/2021 Burmistrza Gołdapi z dnia 5 listopada 2021 r.
Wydruk sporządził(a): Magda Kuliś, dnia: 28.09.2021 r.

dr 1224/5 Br-RIVb 1273/1

646/3

646/10

g1

PsIV567

Wyrys z mapy Skala 1:500

Województwo: warmińsko-mazurskie

Powiat: gołdapski

Jednostka ewidencyjna: Miasto Gołdap

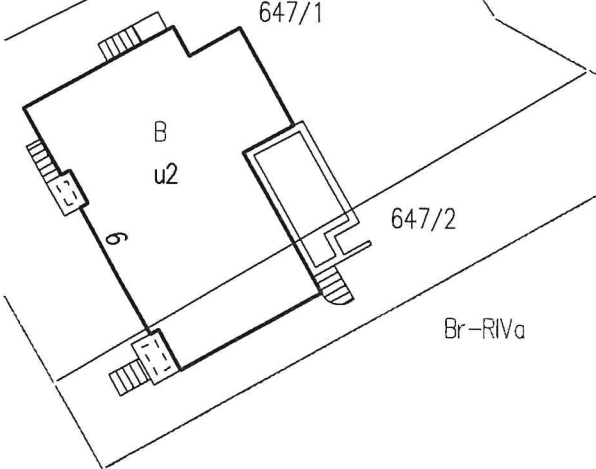
Obręb: Gołdap 2

Wp43/3

PsIV

648/16

RIVa



Br-RIVa

648/7

g1

t1

648/8

648/5

Bp
648/9

g1

648/10

1960/51

mt3

g1

g1

u1

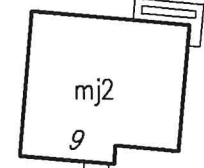
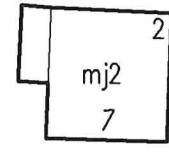
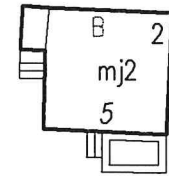
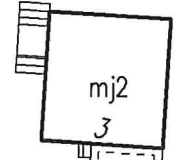
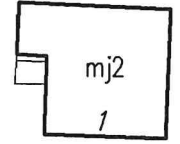
g1

g1

g1

mt2

648/1



1960/57

dr645/3

657

dr

Br-RIVa

B md1
1960/13

658

Cel wydruku: Załącznik nr 15 do Zarządzenia Nr ~~1204/XI/2021~~ Burmistrza Gołdapi z dnia 5 listopada 2021 r.

Wydruk sporządził(a): Magda Kuliś, dnia: 28.09.2021 r.

Bi659/2

1960/65

1960/64

1960/67

mt2

642/3

g

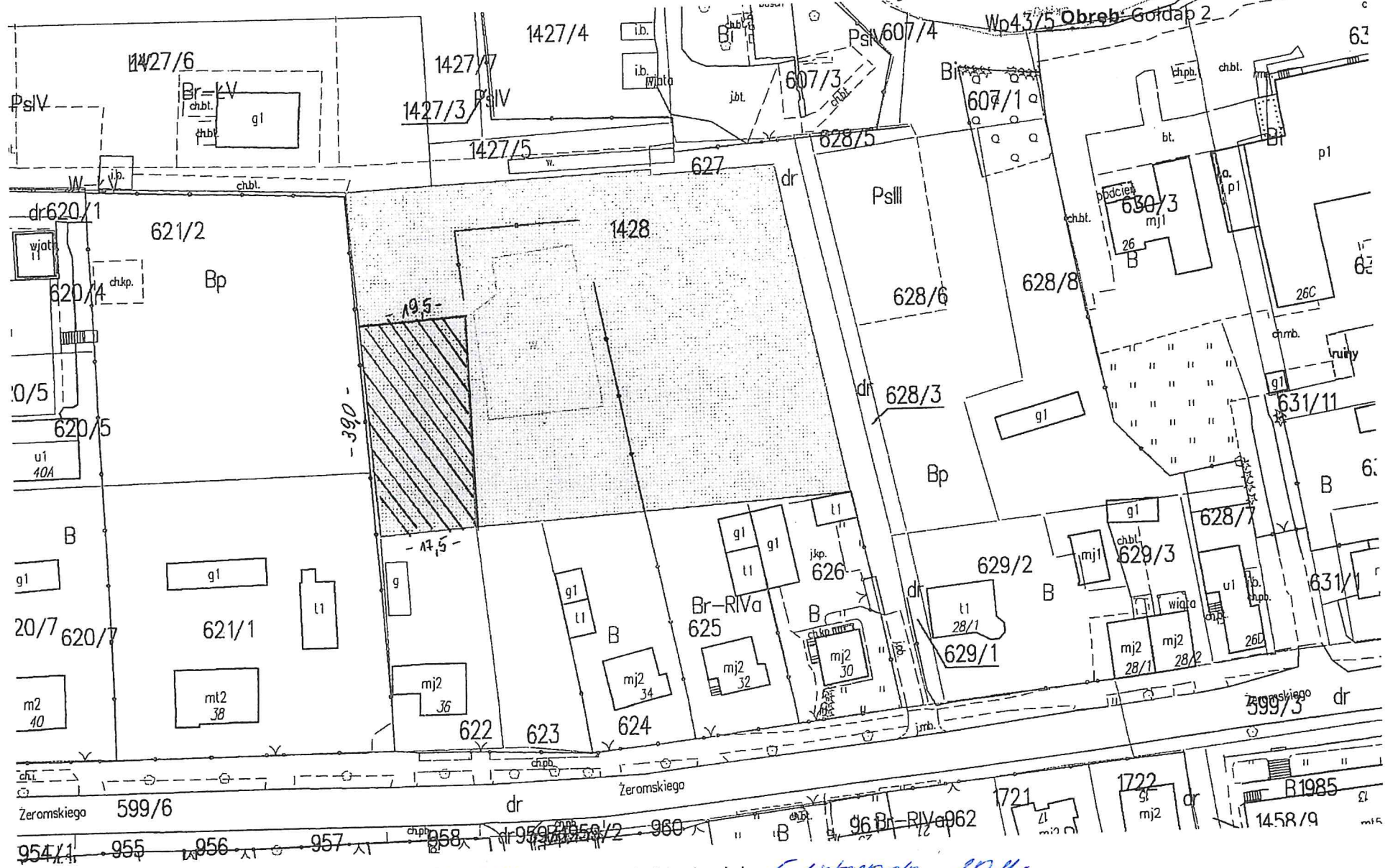
Wyrys z mapy
Skala 1:1000

Województwo: warmińsko-mazurskie

Powiat: gołdapski

Jednostka ewidencyjna: Miasto Gołdap

Wp43/5 Obrob: Gołdap 2



Cel wydruku: Załącznik nr 1 do Zarządzenia Nr 1261/XI/2011 Burmistrza Gołdapi z dnia 5 listopada 2011 r.

