

Zarządzenie Nr 1516 / IV /2022

Burmistrza Gołdapi

z dnia 13 kwietnia 2022 r.

w sprawie wydzierżawienia gruntów

Na podstawie art. 13, ust. 1 i art. 25, ust. 1 ustawy z dnia 21 sierpnia 1997 roku o gospodarce nieruchomościami (tekst jednolity: t.j. Dz. U. z 2021 r. poz. 1899 z późn. zm.), art. 30, ust. 2, pkt 3 ustawy z dnia 8 marca 1990 roku o samorządzie gminnym (t.j. Dz. U. z 2022 r. poz. 559 ze zm.) oraz §10 i §11 ust. 1 Uchwały nr XXXII/208/2012 Rady Miejskiej w Gołdapi z dnia 28 grudnia 2012 roku w sprawie określenia zasad nabywania, zbywania i obciążania nieruchomości Gminy Gołdap oraz ich wydzierżawiania lub wynajmowania na czas nieoznaczony dłuższy niż trzy lata lub na czas nieoznaczony (Dz. Urz. Woj. Warm. – Maz. 2013 r. poz. 696), zarządzam co następuje:

§ 1.

1. Wydzierżawić w trybie bezprzetargowym na czas nieokreślony następcy prawnemu dotychczasowego dzierżawcy grunt o powierzchni 1369,00 m<sup>2</sup> stanowiący część działki o numerze ewidencyjnym 648/16 położonej w Gołdapi przy ul. Dolnej pod zagospodarowanie zielenią oznaczony kolorem zielonym na załączniku nr 1 do niniejszego zarządzenia.
2. Wydzierżawić w trybie bezprzetargowym na czas nieokreślony następcy prawnemu dotychczasowego dzierżawcy grunt o powierzchni 3550,00 m<sup>2</sup> stanowiący działkę o numerze ewidencyjnym 607/4 położoną w Gołdapi przy ul. Żeromskiego pod uprawy rolne i zagospodarowanie zielenią oznaczony kolorem zielonym na załączniku nr 2 do niniejszego zarządzenia.
3. Wydzierżawić w trybie bezprzetargowym na czas nieokreślony następcy prawnemu dotychczasowego dzierżawcy grunt o powierzchni 56,00 m<sup>2</sup> stanowiący część działki o numerze ewidencyjnym 1960/25 położonej w Gołdapi przy ul. Nadbrzeżnej pod zagospodarowanie zielenią oznaczony kolorem zielonym na załączniku nr 3 do niniejszego zarządzenia.
4. Wydzierżawić w trybie bezprzetargowym na czas nieokreślony następcy prawnemu dotychczasowego dzierżawcy grunt o powierzchni 132,00 m<sup>2</sup> stanowiący część działki o numerze ewidencyjnym 140/204 położonej w Grabowie pod uprawy rolne oznaczony kolorem zielonym na załączniku nr 4 do niniejszego zarządzenia.
5. Wydzierżawić w trybie bezprzetargowym na okres 3 lat grunt o powierzchni 500,00 m<sup>2</sup> stanowiący część działki o numerze ewidencyjnym 381/72 położonej w Gołdapi przy ul. Spacerowej pod zagospodarowanie zielenią oznaczony kolorem zielonym na załączniku nr 5 do niniejszego zarządzenia.
6. Wydzierżawić w trybie bezprzetargowym na czas nieokreślony następcy prawnemu dotychczasowego dzierżawcy reprezentowanej przez opiekuna prawnego grunt o powierzchni 270,00 m<sup>2</sup> stanowiący część działki o numerze ewidencyjnym 381/79 położonej w Gołdapi przy ul. Wiosennej pod uprawy rolne oznaczony kolorem zielonym na załączniku nr 6 do niniejszego zarządzenia.
7. Wydzierżawić w trybie bezprzetargowym na czas nieokreślony następcy prawnemu dotychczasowego dzierżawcy grunt o powierzchni 198,00 m<sup>2</sup> stanowiący część działki o numerze ewidencyjnym 648/16 położonej w Gołdapi przy ul. Dolnej pod uprawy rolne oznaczony kolorem zielonym na załączniku nr 7 do niniejszego zarządzenia.

8. Wydzierżawić w trybie bezprzetargowym na czas nieokreślony następcy prawnemu dotychczasowego dzierżawcy grunt o powierzchni 247,00 m<sup>2</sup> stanowiący część działki o numerze ewidencyjnym 648/16 oraz działki 655 położonej w Gołdapi przy ul. Dolnej pod uprawy rolne oznaczony kolorem zielonym na załączniku nr 8 do niniejszego zarządzenia.
9. Wydzierżawić w trybie bezprzetargowym na czas nieokreślony następcy prawnemu dotychczasowego dzierżawcy grunt o powierzchni 33,00 m<sup>2</sup> stanowiący część działki o numerze ewidencyjnym 47/7 położonej w Gołdapi przy ul. Gumbińskiej pod uprawy rolne oznaczony kolorem zielonym na załączniku nr 9 do niniejszego zarządzenia.
10. Wydzierżawić w trybie bezprzetargowym na czas nieokreślony następcy prawnemu dotychczasowego dzierżawcy grunt o powierzchni 755,00 m<sup>2</sup> stanowiący część działki o numerze ewidencyjnym 47/7 położonej w Gołdapi przy ul. Gumbińskiej pod uprawy rolne oznaczony kolorem zielonym na załączniku nr 10 do niniejszego zarządzenia.

§ 2.

Wykonanie zarządzenia powierza się Kierownikowi Wydziału Gospodarki Przestrzennej, Ochrony Środowiska i Nieruchomości.

§ 3.

Zarządzenie wchodzi w życie z dniem podjęcia.

**Burmistrz Gołdapi**

**Tomasz Rafał Luto**

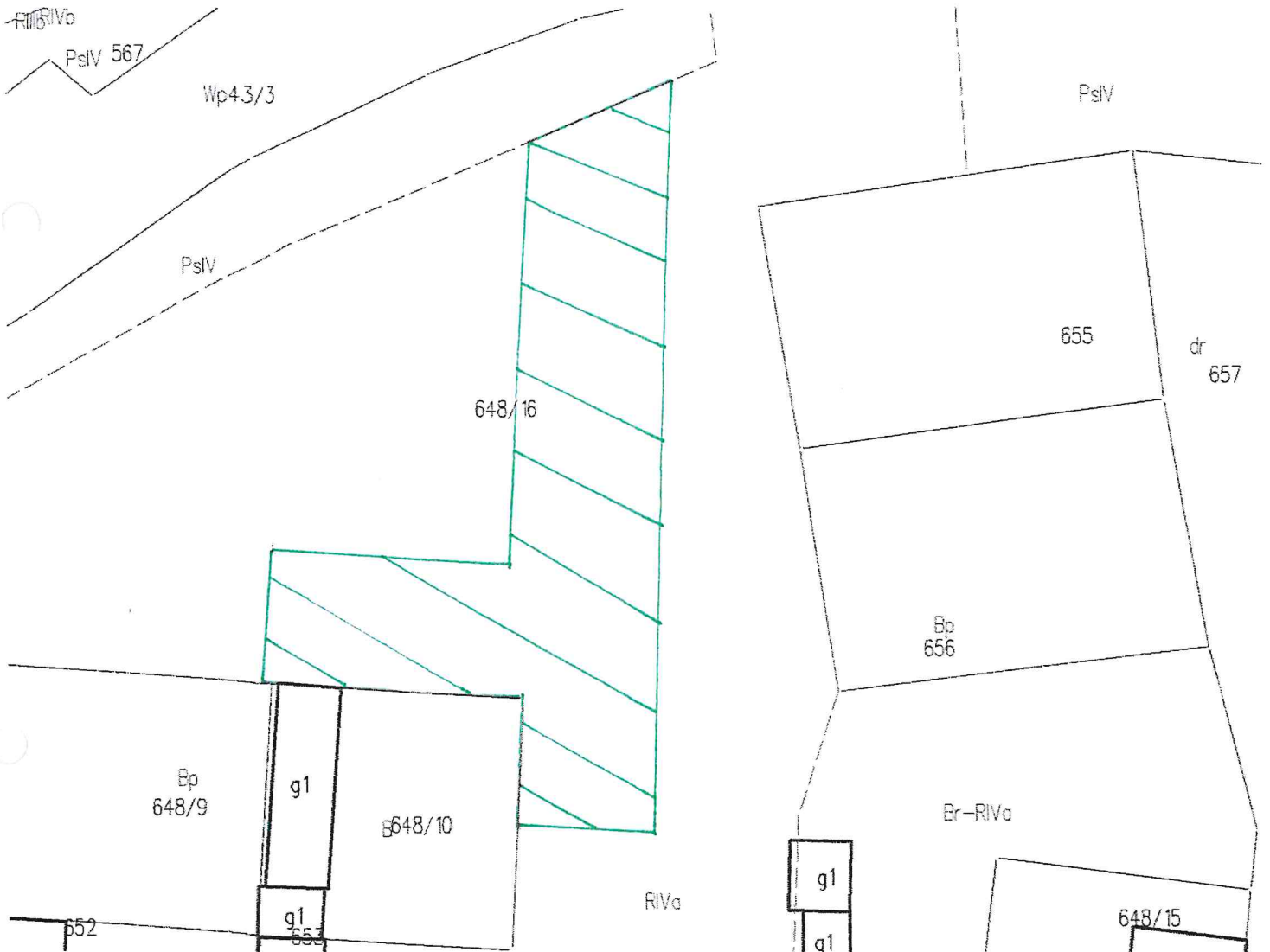
Z up. BURMISTRZA  
mgr inż. arch. Beata Kołakowska  
KIEROWNIK  
WYDZIAŁU GOSPODARCI PRZESTRZENNEJ  
I OCHRONY ŚRODOWISKA I NIERUCHOMOŚCI

sprawdzono pod względem  
formalno-prawnym  
radca prawny Monika Bogdan

Z up. BURMISTRZA  
mgr Olga Izabela Sadowska  
MŁODSZY REFERENT  
DS. DZIERŻAWY I UDOSTĘPNIANIA Z ZASOBU  
GRUNTÓW KOMUNALNYCH

**Województwo:** warmińsko-mazurskie  
**Powiat:** gołdapski  
**Jednostka ewidencyjna:** Miasto Gołdap  
**Obręb:** Gołdap 2

**Wrys z mapy**  
**Skala 1:500**



Cel wydruku: Załącznik nr 1 do Zarządzenia Nr 1516/IV/2022 Burmistrza Gołdapi z dnia 13 kwietnia 2022 r.  
Wydruk sporządził(a): Beata Kołakowska, dnia: 28.03.2022 r.

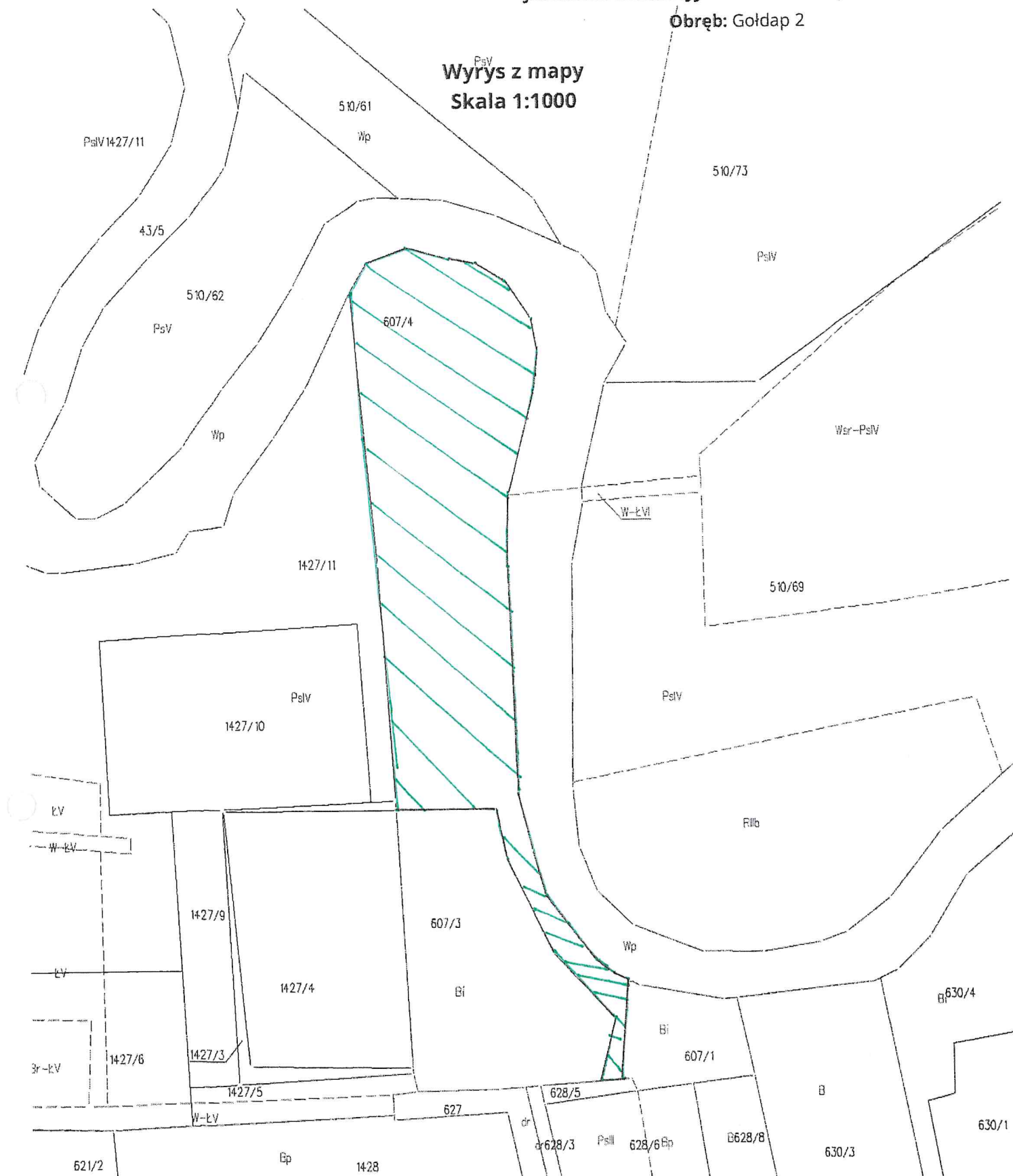
Województwo: warmińsko-mazurskie

Powiat: gołdapski

Jednostka ewidencyjna: Miasto Gołdap

Obręb: Gołdap 2

PsV  
Wyrys z mapy  
Skala 1:1000



Cel wydruku: Załącznik nr 2 do Zarządzenia Nr 1516/IV/2022 Burmistrza Gołdapi z dnia 13 kwietnia 2022 r.  
Wydruk sporządził(a): Beata Kołakowska, dnia: 28.03.2022 r.

Województwo: warmińsko-mazurskie

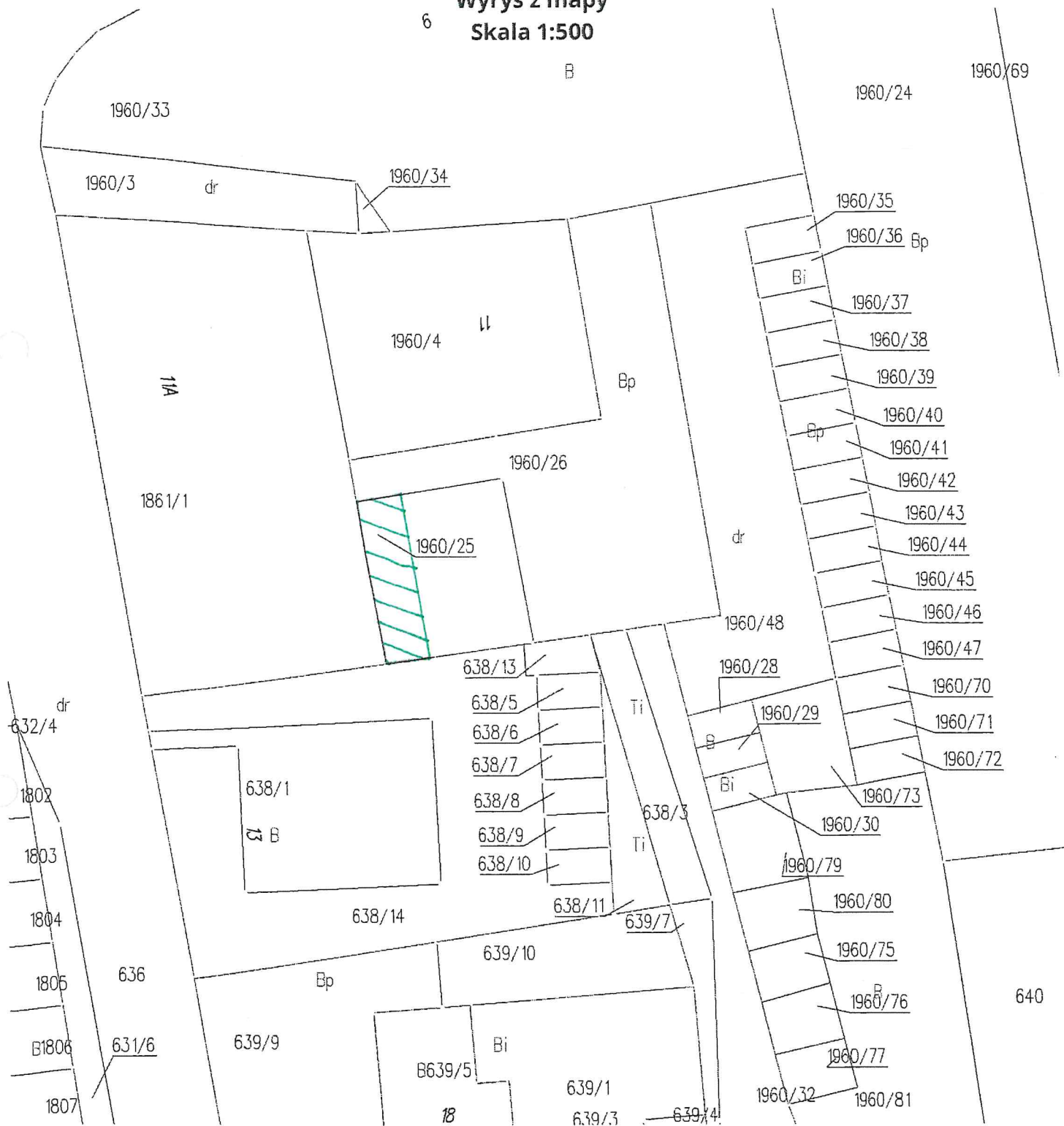
Powiat: gołdapski

Jednostka ewidencyjna: Miasto Gołdap

Obręb: Gołdap 2

Wyrys z mapy  
Skala 1:500

6



Cel wydruku: Załącznik nr 3 do Zarządzenia Nr 1516/IV/2022 Burmistrza Gołdapi z dnia 13 kwietnia 2022 r.  
Wydruk sporządził(a): Beata Kołakowska, dnia: 28.03.2022 r.

Województwo: warmińsko-mazurskie

Powiat: gołdapski

Jednostka ewidencyjna: Gmina Gołdap

Obręb: GRABOWO

Wrys z mapy

Skala 1:500



Cel wydruku: Załącznik nr 4 do Zarządzenia Nr 1516/IV/2022 Burmistrza Gołdapi z dnia 13 kwietnia 2022 r.  
Wydruk sporządził(a): Beata Kołakowska, dnia: 29.03.2022 r.

**Województwo:** warmińsko-mazurskie

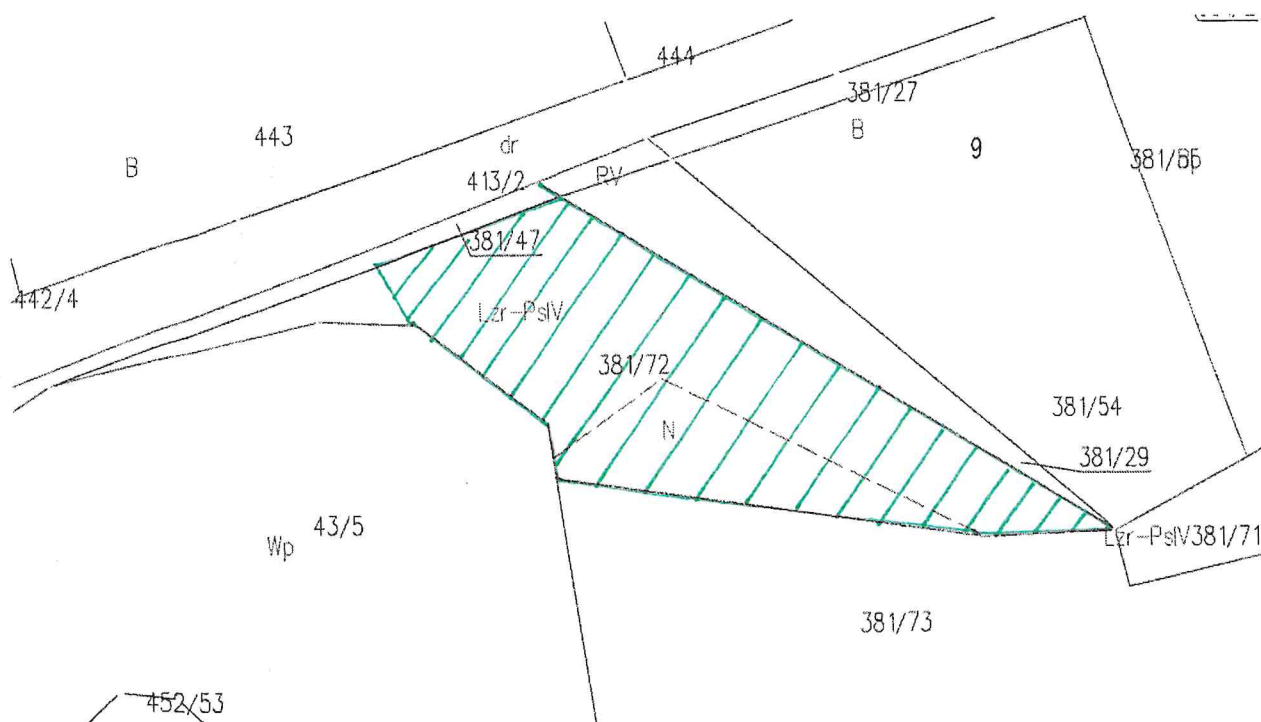
**Powiat:** gołdapski

**Jednostka ewidencyjna:** Miasto Gołdap

**Obręb:** Gołdap 1

**Wrys z mapy**

**Skala 1:500**



Cel wydruku: Załącznik nr 5 do Zarządzenia Nr 1516/IV/2022 Burmistrza Gołdapi z dnia 13 kwietnia 2022 r.  
Wydruk sporządził(a): Beata Kołakowska, dnia: 28.03.2022 r.

Województwo: warmińsko-mazurskie  
Powiat: gołdapski  
Jednostka ewidencyjna: Miasto Gołdap  
Obręb: Gołdap 1

Wrys z mapy  
Skala 1:500



Cel wydruku: Załącznik nr 6 do Zarządzenia Nr 1516/IV/2022 Burmistrza Gołdapi z dnia 13 kwietnia 2022 r.  
Wydruk sporządził(a): Beata Kołakowska, dnia: 28.03.2022 r.



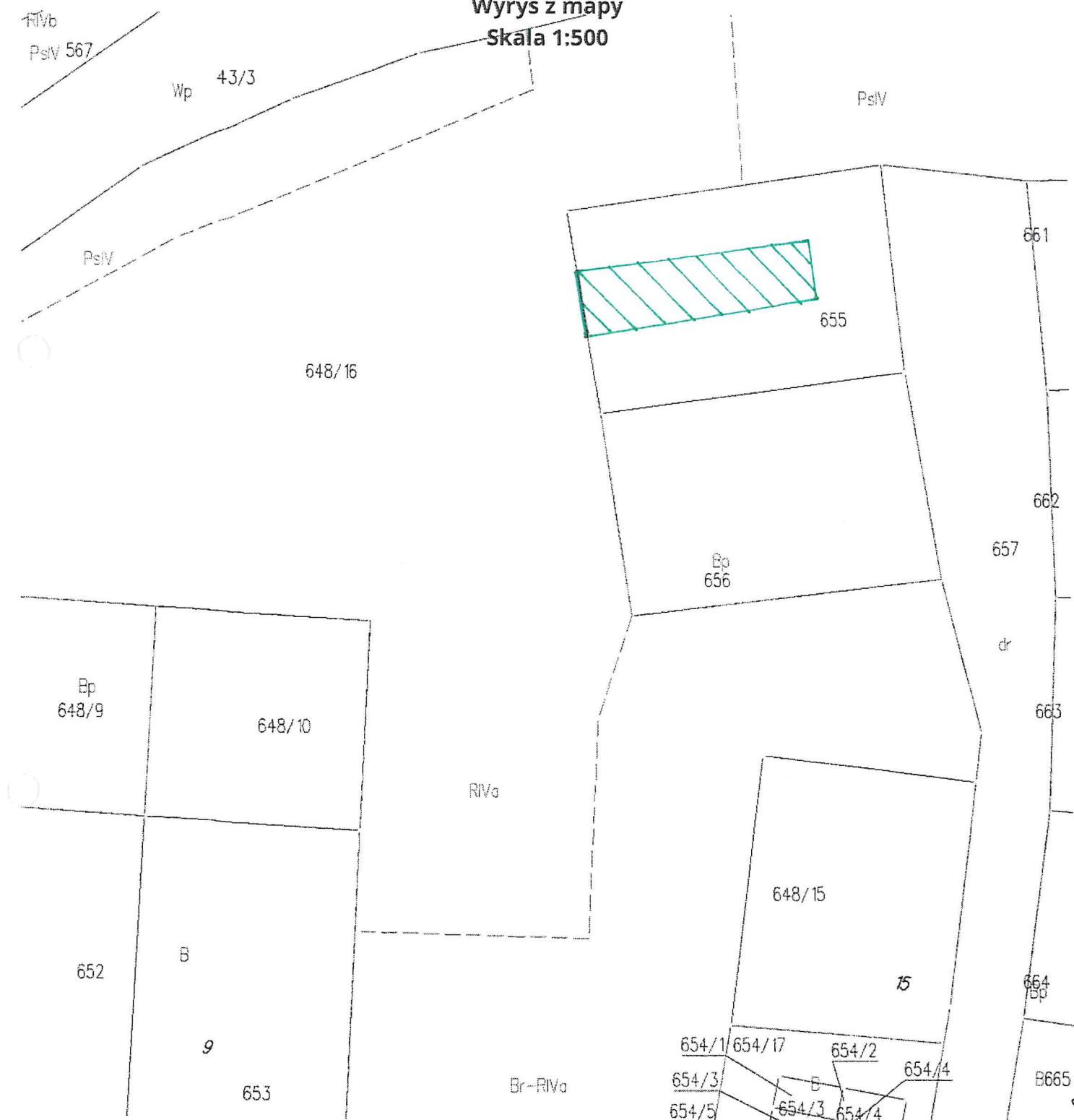
Województwo: warmińsko-mazurskie

Powiat: gołdapski

Jednostka ewidencyjna: Miasto Gołdap

Obręb: Gołdap 2

Wyrys z mapy  
Skala 1:500



Cel wydruku: Załącznik nr 8 do Zarządzenia Nr 1516/IV/2022  
Wydruk sporządził(a): Beata Kołakowska, dnia: 28.03.2022 r.

Burmistrza Gołdapi z dnia 13 kwietnia 2022 r.

Województwo: warmińsko-mazurskie

Powiat: gołdapski

Jednostka ewidencyjna: Miasto Gołdap

Obręb: Gołdap 1



Cel wydruku: Załącznik nr 9 do Zarządzenia Nr 1516/IV/2022 Burmistrza Gołdapi z dnia 13 kwietnia 2022 r.  
Wydruk sporządził(a): Beata Kołakowska, dnia: 28.03.2022 r.

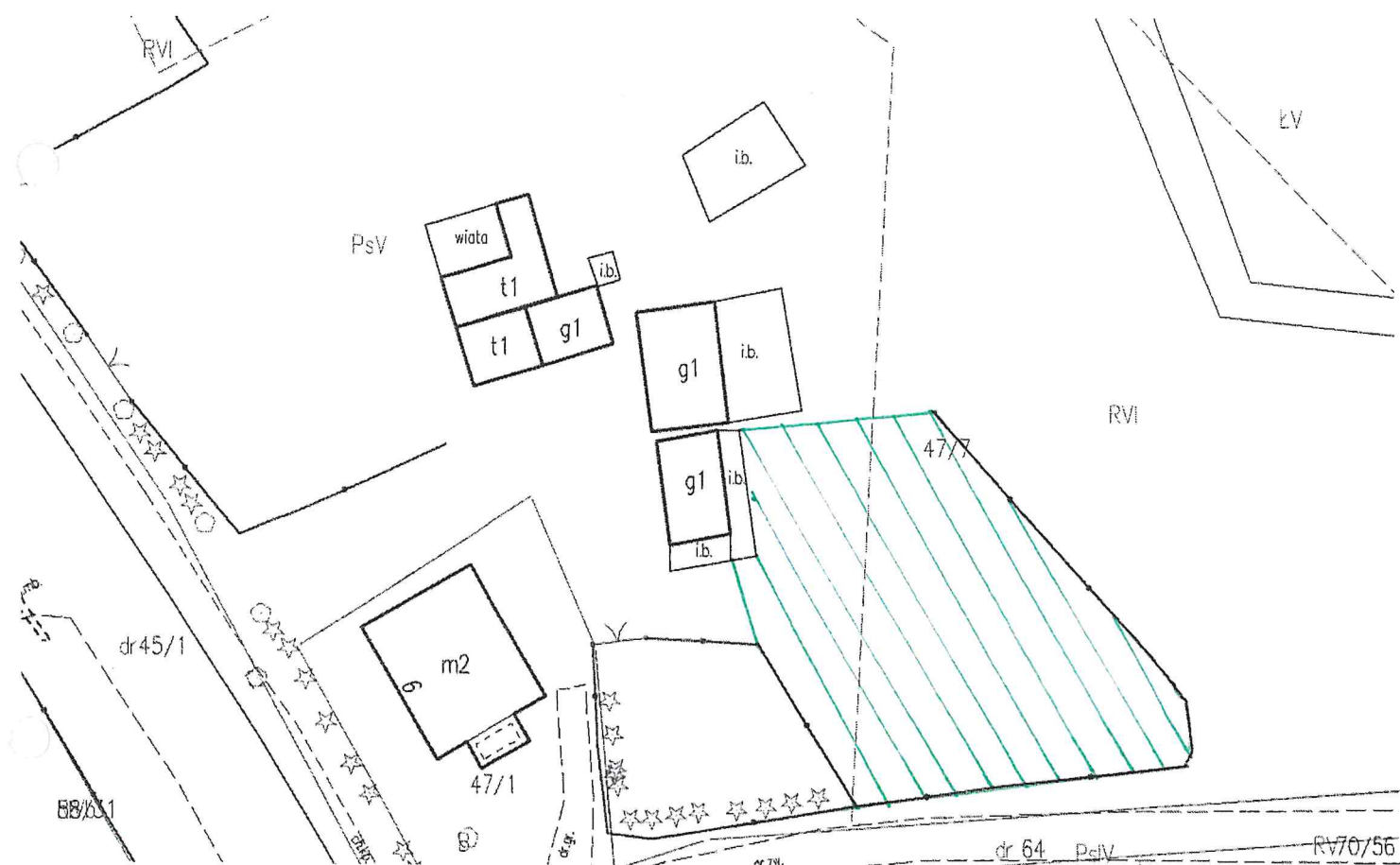
Województwo: warmińsko-mazurskie

Powiat: gołdapski

Jednostka ewidencyjna: Miasto Gołdap

Obręb: Gołdap 1

Wyrys z mapy  
Skala 1:500



Cel wydruku: Załącznik nr 10 do Zarządzenia Nr 1516/IV/2022 Burmistrza Gołdapi z dnia 13 kwietnia 2022 r.  
Wydruk sporządził(a): Beata Kołakowska, dnia: 28.03.2022 r.