



Trasę projektowanego przyłącza nN 0,4kV uzgodniono w RE Elk PGE Dystrybucja S.A.

**Krysiewicz**  
**Tomasz**  
**11503224**

Elektronicznie po  
 przez Krysiewicz T  
 11503224  
 Data: 2023.09.28  
 15:02:29 +02'00'

<b>Zakład Instalacji Elektrycznych MONTER Zdzisław i ul. Aleksandra Puty 11/5, 16-400 Suwałki, NIP: 844-1 tel.: 532-532-002, e-mail: monter.zie@gmail.</b>	
	
<b>OBIEKT PRZYŁĄCZANY:</b> budynek mieszkalny, dz. nr 1491/1, 1491/3, 1491/4	
<b>ADRES INWESTYCJI:</b> m. Gódkap, ul. Kombatantów (obr. nr 0002 Gódkap 2), gr. dz. nr 826/3, 828/2, 1491/1, 1491/2, 1491/3, 1491/4	
<b>NAZWA RYSUNKU:</b> Budowa elektroenergetycznego przyłącza kablowe - PROJEKT ZAGOSPODAROWANIA TERE	
<b>SKALA:</b> 1:500	<b>WARUNKI PI</b> 23-54/WP/04/480 22-54/WP/04/488 23-54/WP/04/429 23-54/WP/04/633
<b>DATA OPRACOWANIA:</b> WRZESIEŃ 2023r.	
<b>PROJEKTOWAŁ:</b> inż. Dymitr Naliwajko Upr. bud. nr B/1226/89 Nr ew. PDL/IE/097/101	
<b>WSPÓŁPRACA:</b> inż. Jarosław Wysocki	
<b>UMI</b> UMF/DYS/OBR Branża <b>E</b>	
Podpis: 	



Załącznik nr 10  
do Zarządzenia Nr.....  
Burmistrza Goldapi  
z dnia.....

# MAPA SYT. – WYS.

pod projektowane przyłącze eN 0.4kV

Obręb : 0002 Goldap (ul. Kombatantów)  
Gmina : 03\_4 Miasto Goldap  
Powiat : 18 – goldapski  
Woj. : 28 warmińsko – mazurskie

Skala 1 : 500

MAPA DO CELÓW PROJEKTOWYCH  
Aktualna na dzień 20.09.2023r.

Źródło: GN.6640.2.378.2023 Nr ks.rob.: 84/2023

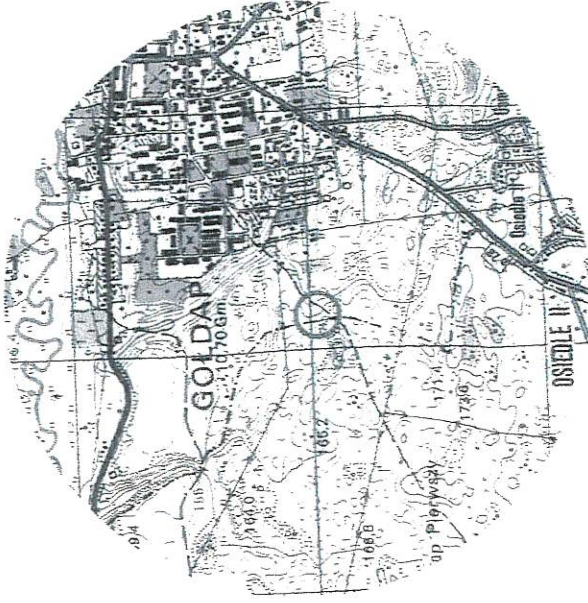
kład współrzędnych 2000 południk 21  
oziom odniesienia "PL-EVRF2007-NH – Amsterdam"

Więszą mapę sporządzono na podstawie materiałów archiwalnych  
tego (zapobiegając), pomiaru z roku 2023

większym inwestora (wykonawcy) jest złożenie przed zaspianiem wszelkich  
różnych pozostawionych celów inwentaryzacji powykonawczej.

za wykonaniem na niniejszej mapie urzędzeniemi podziemnymi nie wyklucza  
i istnienia w terenie urządzeń podziemnych o których brak informacji  
środkach branżowych i nie zostały odnotowane w czasie inwentaryzacji.

Szkic orientacyjny  
skala 1 : 25000



Uwaga! Ubytki granitowe wykazane na niniejszej mapie kolorem zielonym  
przedstawiają sposób użytkowania zgodny z ewidencją granitów na dzień  
sporządzenia mapy.

Informacje o składeknościach granitowych, mających wpływ  
na zagospodarowanie granitów, zlokalizowanych w granicach  
projektowanej inwestycji – nie badano

Oznaczenie granic obszaru, który był przedmiotem aktualizacji.

– Uwaga punkt prawnie chroniony na podstawie art.15 ust.3 ustawy  
z dnia 17 maja 1989r. – Prawo Geodezyjne i Kartograficzne.



Pawel Krasowski  
ul. Kotełkowa 28/4, 10-400 Olecko  
telefon (87) 593-33-33, kom. 502-088-500  
www.geoida.elektro.pl biuro@geoida.elektro.pl

Wykonat geodeta:  
PAWEŁ KRASOWSKI

GEODETA

inż. Paweł Krasowski

Kierownik robót:  
CZESŁAW KRASOWSKI

GEODETA UPRAWNIENIY

Zaśw. S. 0101. 199

mgr inż. Czesław Krasowski

Fotodokumentacja, ze której wynika, że niniejszy dokument został opracowany w wyniku badań geodezyjnych i kartograficznych, których rezultaty zawiera operat techniczny wpisany do ewidencji materiałów państwowego zasobu geodezyjnego i kartograficznego	
Organ prowadzący państwowy zasób geodezyjny i kartograficzny	STAROSTA GOLDAPSKI
Identyfikator ewidencji materiału zasobu technicznego	0.28.08.2023.358
Data wpisania operatu technicznego do ewidencji materiałów zasobu	25.09.2023r.
Imię, nazwisko i podpis osoby reprezentującej organ	Z up. STAROSTY

inż. ~~Weronika~~ ~~Krusiowska~~  
MŁODSZANOWSKI

W Wydziale Geodezji i Nieruchomości

